

Bijlage 11  
Rapportages veldonderzoek per mast

*ALGEMEEN VOORBLAD*

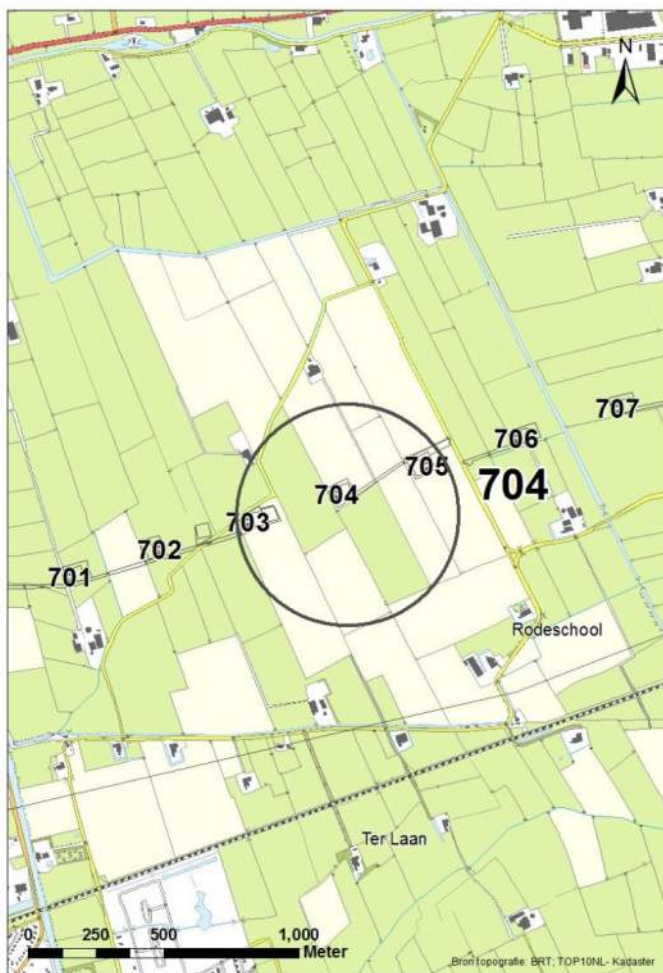
**Project:** Noord – West 380 kV  
**Deelgebied:** 1  
**Mastenboek:** locatie VKA 2.8/ bouwweg VKA 2.8  
**Mastnummer:** 704  
**x-coördinaat (rd-stelsel) [m]:** 236982  
**y-coördinaat (rd-stelsel) [m]:** 593563

**Gemeente:** Loppersum

**Datum:** 24 juni 2015

**Versie:** 1.0

**Organisatie:** ARCADIS



*Regionale ligging mast 704*

## Verantwoording

Project: Noord – West 380 kV  
Deelgebied: 1  
Mastnummer: 704

Projectnummer: B.02032.000377.001

Referentienummer: T206878

Revisie: 1.0

Datum: 24 juni 2015

Opdrachtgever : TenneT

Uitvoerder: ARCADIS

Auteur(s):

Onderzoek:

Edwin Aldershof	Algemeen
Muriël Houdé	Geohydrologie
Maurice Meuwissen	Milieuhygiëne
Wouter Ytsma	Archeologie

Gecontroleerd door: J. Assink



Paraaf gecontroleerd:

Goedgekeurd door: L.N.J.M. van der Drift



Paraaf goedgekeurd:

Contact: [TenneT380kVnw@ARCADIS.nl](mailto:TenneT380kVnw@ARCADIS.nl)

**INHOUDSOPGAVE**

1	Algemeen .....	1-4
1.1	Inleiding .....	1-4
1.2	Normen .....	1-5
1.3	Afkortingen en begrippen .....	1-5
1.4	Bijlagen H1 .....	1-9
2	Cultuurtechnisch onderzoek .....	2-10
3	Geohydrologisch onderzoek .....	3-11
3.1	Inleiding .....	3-12
3.2	Veld- en laboratoriumwerkzaamheden .....	3-12
3.3	Algemene beschrijving tracé .....	3-12
3.4	Bemaling .....	3-15
3.5	Effecten grondwater .....	3-20
3.6	Uitvoeringstechnische aspecten .....	3-20
3.7	Samenvatting .....	3-20
3.8	Bijlagen H3 .....	3-20
4	Grondmechanisch onderzoek .....	4-21
4.1.	Inleiding .....	4-22
4.2.	Uitzetten en waterpassen .....	4-22
4.3.	Sonderen .....	4-22
4.4.	Onderzoeksresultaten .....	4-23
5	Milieuhygiënisch onderzoek (verkennend bodemonderzoek) .....	5-24
5.1	Inleiding .....	5-25
5.2	Vooronderzoek .....	5-25
5.3	Veld- en laboratoriumonderzoek .....	5-27
5.4	Resultaten veldonderzoek .....	5-28
5.5	Resultaten laboratoriumonderzoek .....	5-29
5.6	Evaluatie .....	5-30
5.7	Bijlagen H5 .....	5-30
6	Archeologisch onderzoek .....	6-32
6.1	Inleiding .....	6-33
6.2	<i>Bureauonderzoek</i> .....	6-33
6.3	Veldonderzoek .....	6-35
6.4	Conclusies en aanbevelingen .....	6-35
6.5	Bijlagen H6 .....	6-35
7	Explosievenonderzoek .....	7-36
7.1	Inleiding .....	7-36
7.2	Uitvoering .....	7-36
7.3	Resultaten .....	7-36

## 1 Algemeen

### 1.1 Inleiding

TenneT TSO B.V. is voornemens een nieuwe 380kV hoogspanningsverbinding aan te leggen tussen Ens en de Eemshaven. Dit traject is opgedeeld in drie deelgebieden. De te onderzoeken deelgebieden lopen respectievelijk vanaf:

1. de Eemshaven (HS-station Oudeschip) naar Groningen (HS station Vierverlaten);
2. Groningen naar Heerenveen (HS-station Oudehaske);
3. Heerenveen naar Ens (HS-station Ens).

Deelgebied 1 (ARCADIS) omvat 124 masten over een lengte van ca. 40 kilometer.

Deelgebied 2 (ARCADIS) omvat 213 masten over een lengte van ca. 70 kilometer.

Deelgebied 3 (TAUW) omvat 135 masten over een lengte van ca. 44 kilometer.

Dit rapport heeft betrekking op mastlocatie nummer 704 in deelgebied 1 in de gemeente Loppersum. De duur van de periode waarin de werkzaamheden op enig perceel plaatsvinden zal minimaal twee groeiseizoenen bestrijken.

De uit te voeren werkzaamheden ter plaatse van deze mastlocatie zijn:

- De bouw van een steunmast;
- Aanleggen van een fundatie in een bouwkuip met afmeting van 20 m bij 40 m. De benodigde ontgravingsdiepte bedraagt 3 m –mv;
- Inrichten van een tijdelijk werkterrein met een oppervlakte van maximaal 6.000 m<sup>2</sup> met binnen het werkterrein het bouwterrein met een oppervlakte van circa 3.000 m<sup>2</sup>;
- De realisatie van een tijdelijke bouwweg naar het werkterrein. Deze bouwweg heeft een lengte van circa 306 meter en is 12 meter breed (bestaande uit rijbaan van 6 meter en gronddepot).

Ten behoeve van de voorgenomen werkzaamheden zijn de volgende veldonderzoeken verricht:

- Cultuurtechnisch onderzoek;
- Geohydrologisch onderzoek;
- Grondmechanisch onderzoek;
- Milieuhygiënisch onderzoek;
- Archeologisch onderzoek;
- Explosievenonderzoek.

Deze onderzoeken zijn nodig in het kader van de nadere technische uitwerking van het basisontwerp, vergunning aanvraag en grondzaken.

#### Toelichting op voorkeursalternatieven (VKA)

Vanaf het verstrekken van de opdracht tot aan het opstellen van dit rapport zijn voor het tracé meerdere voorkeursalternatieven uitgewerkt door de opdrachtgever. Deze voorkeursalternatieven zijn door de opdrachtgever genummerd. Gestart is met VKA 2.0, de laatste door de opdrachtgever aan Arcadis geleverde voorkeursalternatief is VKA 2.8. Een wijziging van het voorkeursalternatief betekent in algemene bewoording een plaatselijke verschuiving van een of meerdere mastvoeten.

Alle in dit rapport uitgevoerde onderzoeken en onderzoeksresultaten zijn uitgevoerd en representatief voor het, door de opdrachtgever, laatst aangeleverde VKA 2.8.

#### 1.1.1 Locatiegegevens

In tabel 1.1 zijn de locatiegegevens ter plaatse van de mastfundering en het werkterrein samengevat.

**Tabel 1.1: Overzicht locatiegegevens**

Adres locatie	Fraamweg 5, Middelstum
Gemeente	Loppersum
Kadastrale gegevens locatie	Kadastrale gemeente Middelstum, sectie F, nummer 20
Eigenaar locatie	Dhr. G.P.C. Thybaut en dhr. W.P.C. Thybaut
Coördinaten	X 236982; Y 593563
Afmeting fundering locatie 704	20 m x 40 m
Huidig gebruik	Erf/tuin
Landschap	Zeekleigebied
Maaiveldniveau	Gemiddeld -0,77 m NAP

## 1.2 Normen

In deze paragraaf zijn de normen inclusief jaartal opgenomen waar in deze rapportage naar wordt verwezen.

- Onderzoeksprotocol TenneT, NW380/VGN/ALG/10, d.d. 18 januari 2012 (versie 1.0);
- Projectspecificatie veldonderzoeken Noord-West 380kV, NW380/VGN/ALG/9, d.d. 16 december 2011;
- CSK-25-N Cultuurtechniek versie 6, van 3 september 2007;
- NEN 5725 strategie voor het uitvoeren van vooronderzoek bij verkennend en nader onderzoek, januari 2009;
- NEN 5720 Bodem – Waterbodem: strategie voor het uitvoeren van verkennend onderzoek. Onderzoek naar de milieuhygiënische kwaliteit van waterbodem en baggerspecie, november 2009;
- NEN 5717: Bodem - Waterbodem - Strategie voor het uitvoeren van vooronderzoek bij verkennend en nader onderzoek, november 2009;
- NEN 5740, Bodem – Landbodem - Strategie voor het uitvoeren van verkennend Bodemonderzoek – Onderzoek naar de milieuhygiënische kwaliteit van de bodem, januari 2009;
- NEN 5707 Bodeminspectie: monsterneming en analyse van asbest in bodem, mei 2003;
- Veldwerkzaamheden milieuonderzoek conform BRL SIKB 2000 en VKB-protocol 2001, 2002 en 2003;
- Laboratoriumanalyses milieuonderzoek voor grond-, grondwater- en waterbodemonderzoek conform AS SIKB 3000;
- 5140 NEN 5140:1996 Geotechniek: bepaling van de conusweerstand en de plaatselijke wrijvingsweerstand van grond. Elektrische sondeermethode;
- Kwaliteitsnorm Nederlandse Archeologie 3.2 (KNA 3.2);
- BRL-OCE / CS-OCE;
- RAAP(archeologie) beschikt over een opgravingsvergunning, verleend door de Minister van Onderwijs, Cultuur en Wetenschap.

## 1.3 Afkortingen en begrippen

In deze paragraaf zijn de afkortingen en begrippen die van toepassing zijn opgenomen:

### Afkortingen:

AG	Actuele Grondwaterstand
AMK	Archeologisch MonumentenKaart
ARCHIS	Archeologisch Informatie Systeem
FAMKE	Friese Archeologische Monumenten Kaart Extra
GFT	Gesloten front boortechniek
GWS	Grondwaterstand
GHG	Gemiddeld Hoogste Grondwaterstand
GLG	Gemiddeld Laagste Grondwaterstand
HDD	Horizontal Directional Drilling (horizontaal gestuurde boring)
IKAW	Indicatieve Kaart van Archeologische Waarden

KLIC	Kabels en Leidingen Informatie Centrum
M -mv	Meters minus maaiveldniveau
NAK	Nederlandse Algemene Keuringsdienst voor zaaizaad en pootgoed van landbouwgewassen
NAP	Normaal Amsterdams Peil
NVWa	Nederlands Voedsel- en Warenautoriteit
OFT	Open front boortechniek
PBT	Pneumatische boortechniek
RCE	Rijksdienst voor het Cultureel Erfgoed
SIKB	Stichting Infrastructuur Kwaliteitsborging Bodembeheer

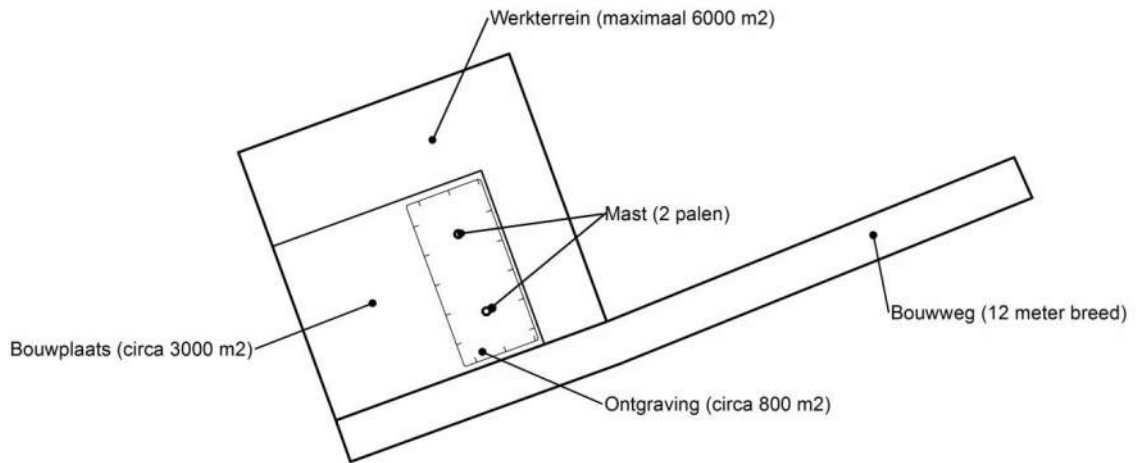
*Begrippen:*

5 cm verlagingsprofiel	Het gebied waarbinnen een grondwaterstandsverlaging van 5cm of meer optreedt.
A-laag/Teelaardelaag	De bovenste laag van de bodem die geschikt is voor de teelt van gewassen en die regelmatig wordt bewerkt. De laag is humeus.
B-laag	Laag van de bodem onder de A-laag/Teelaardelaag waar, door inspoeling, bestanddelen zijn toegevoegd zoals humus, lutum of minerale delen. Deze bodemlaag is in kleigronden veelal in grote mate gerijpt.
Backfill	Verzamelnaam voor het materiaal, met gunstige thermische eigenschappen, dat van elders wordt aangevoerd en wordt toegepast in kabelsleuven (zand en/of eventueel voor dit doel samengesteld materiaal).
Bi-pole mast	Twee smalle pylonen, ieder gefundeerd op een betonnen plaat, waaraan de geleiders worden opgehangen. Onder deze definitie vallen hoek-, trek- en steunmasten.
Bouwput	Gedeelte binnen het werkterrein waar diepere ontgravingen plaatsvinden.
Bouwterrein	Gedeelte binnen het werkterrein waar wordt gebouwd en al dan niet ontgravingen plaatsvinden.
Bouwweg	Een tijdelijke rijbaan voor het transport van materieel/materiaal van en naar het werkterrein.
Cultivateren	Een grondbewerking waarbij de bovengrond wordt losgewerkt.
C-laag	Laag van de bodem onder de B-laag, waarin nog geen of beperkte bodemvorming heeft plaatsgevonden. Deze laag is in kleigronden veelal ongerijpt.
Diepwell	Een diepwellbemaling bestaat uit 1 of meerdere filters met veelal een grindomstorting. In de filter wordt een onderwaterpomp geïnstalleerd. Deze bemalingswijze wordt vooral toegepast in grofzandige pakketten en/of bij grote waterstandsverlagingen.
Drooglegging	Het hoogteverschil tussen de waterspiegel in de sloten/watergangen en het grondoppervlak.
Frezen	Een grondbewerking waarbij de zode en/of bovengrond wordt stukgemaakt en de grond wordt fijn gemaakt.
Geleiders	Hoogspanningsdraden.
Grondoverschot	Grond uit de C-laag die overblijft na zorgvuldige aanvulling en verdichting van wat ontgraven is geweest.
Grondtekort	Grondtekort kan ontstaan door afvoer van ongeschikte grond en/of oxidatie van organische stof/veen, zettingen en klink onder het werkterrein c.q. de bouwweg.
Hoeveelheden	De theoretische hoeveelheden grond worden in vaste kuubs (m <sup>3</sup> ) aangegeven.

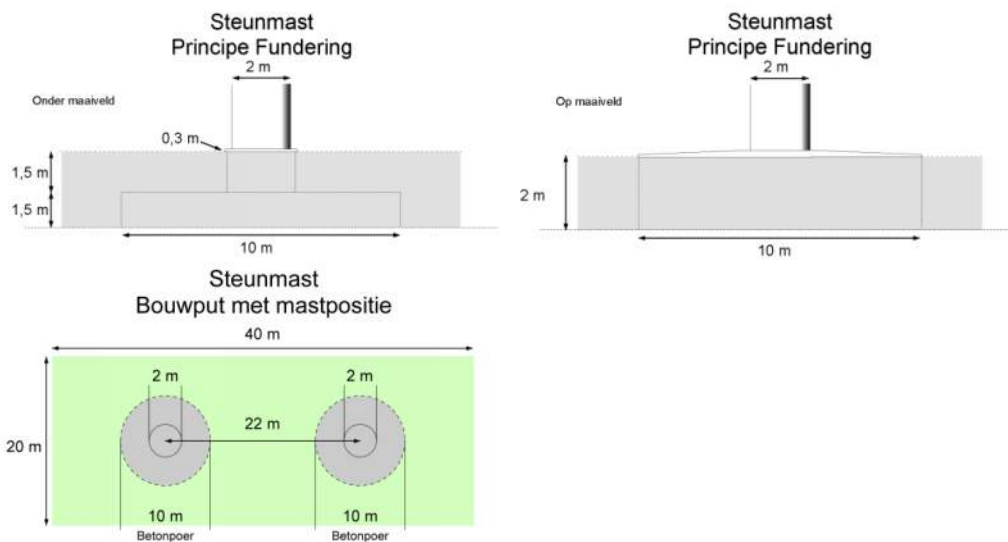
Horizontale bronnering	Bij horizontale bronnering wordt grondwater onttrokken via een of enkele drains. Deze drain ligt horizontaal onder de bouwputbodan en is aangesloten op een vacuümpomp. De maximale aanlegdiepte bedraagt circa 5 meter. Daarnaast zal in een heterogene of slecht doorlatende bodan, een goede omstorting moeten worden toegepast voor een optimale ontwatering van de watervoerende lagen.
Juklocatie (tijdelijk)	Een tijdelijke locatie waar een stelling wordt gebouwd om te voorkomen dat de geleiders bij het aanbrengen de grond kunnen raken.
k-waarde	Aanduiding voor de waterdoorlatendheid in m1 per dag.
kD-waarde	Aanduiding voor het doorlaatvermogen in m <sup>2</sup> per dag.
Lier- haspellocatie	De locatie van een mechanisch werktuig of haspel waarmee geleiders uit de haspel langs de mast worden getrokken.
Onderzoeksgebied (arch.)	Plangebied plus 175m voor beter begrip archeologische waarden.
Ongeschikte grond	Grond die door de directie ongeschikt wordt bevonden voor aanvulling/verwerking ter plaatse.
Onrendabele strook	Zie definitie Overhoek.
Ontwateringsdiepte	De hoogste grondwaterstand tussen de ontwateringsmiddelen.
Open bemaling	Bij open bemaling wordt het in de bouwkuip stromende water met een dompelpomp en/of vacuümpomp uit de sleuf gepompt. Deze bemalingsvorm wordt in hoofdzaak toegepast in slecht doorlatende gronden. Daarnaast wordt deze toegepast als aanvulling op vacuümbemaling en/of deepwellbemaling (dien dient als spanningsbemaling).
Overhoek	Gedeelten van percelen die zodanig van vorm zijn of een zodanig geringe oppervlakte hebben dat deze ongeschikt zijn geworden voor een economische en/of praktische bewerking of benutting door de grondgebruiker.
Plangebied (arch.)	Mastlocatie.
Permanent grasland	Grasland dat minimaal 30 jaar aaneengesloten alleen in gebruik is geweest als grasland.
Portaal	Poort van 2 of meer hoge palen met dwarsligger die dient als ondersteuningspunt voor de geleiders.
RD stelsel	Coördinaten in het stelsel van de Rijksdriehoeksmeting.
Stijghoogte	Het potentieel peil van het wateroppervlak van grondwater, gemeten vanaf een bepaald niveau (bijvoorbeeld NAP).
Teelaarde afzetten	Het afgraven van de teelaarde en in depot zetten.
Teelaarde terugzetten	Het verwerken van de in depot gezette teelaarde op het terrein waarvan het afkomstig is.
Verticale bronnering	Bronnering uit verticale filters of bronnen. Bij verticale bronnering kan onderscheid worden gemaakt tussen vacuümbemaling en zwaartekrachtbemaling met haalbuizen. Bij vacuümbemaling wordt een aantal verticale onttrekkingfilters aangesloten op een vacuümpomp. Bij zwaartekrachtbemaling wordt in de filters een haalbuis gehangen die op een vacuümpomp wordt aangesloten. De diameters van de voor deze bemalingswijze toegepaste filters variëren van 0,03 tot 0,15m.
Waterbezwaar	Totaal te onttrekken hoeveelheid grondwater.
Werkstrook	Het afgebakende grondoppervlak waar werkzaamheden worden verricht voor de aanleg van ondergrondse kabelverbindingen.
Werkterrein	Terrein dat gebruikt wordt voor onder andere de opstelplaats voor kranen, de opslag van materieel en materiaal, opslag van grond, kleedruimten etc. Binnen het werkterrein bevindt zich de locatie van de te bouwen masten (bouwput) of portaal. Het werkterrein is vrij van beplanting en bebouwing.
Zaaien	Het met een zaaimachine of met de hand gelijkmatig verspreiden en in de grond brengen van het zaaizaad.



Figuur 1.1: overzicht van een Bi-pole mastlocatie



Figuur 1.2: principe fundering van een steunmast (masthoogte circa 55 meter).



Afmetingen van de bouwput zijn afhankelijk van de lokale situatie

### Leeswijzer

Deze rapportage is als volgt opgebouwd:

- Hoofdstuk 2: Cultuurtechnisch onderzoek
- Hoofdstuk 3: Geohydrologisch onderzoek
- Hoofdstuk 4: Grondmechanisch onderzoek
- Hoofdstuk 5: Milieuhygiënisch onderzoek (verkennend bodemonderzoek)
- Hoofdstuk 6: Archeologisch onderzoek
- Hoofdstuk 7: Explosievenonderzoek

Bovenstaande onderzoeken zijn zo veel mogelijk gecombineerd uitgevoerd.

Voor de boorprofielen van de uitgevoerde boringen wordt verwezen naar de bijlage 1-1 en voor de sondeergrafieken van de uitgevoerde sonderingen wordt verwezen naar de bijlage 1-2.

1.4 *Bijlagen H1*

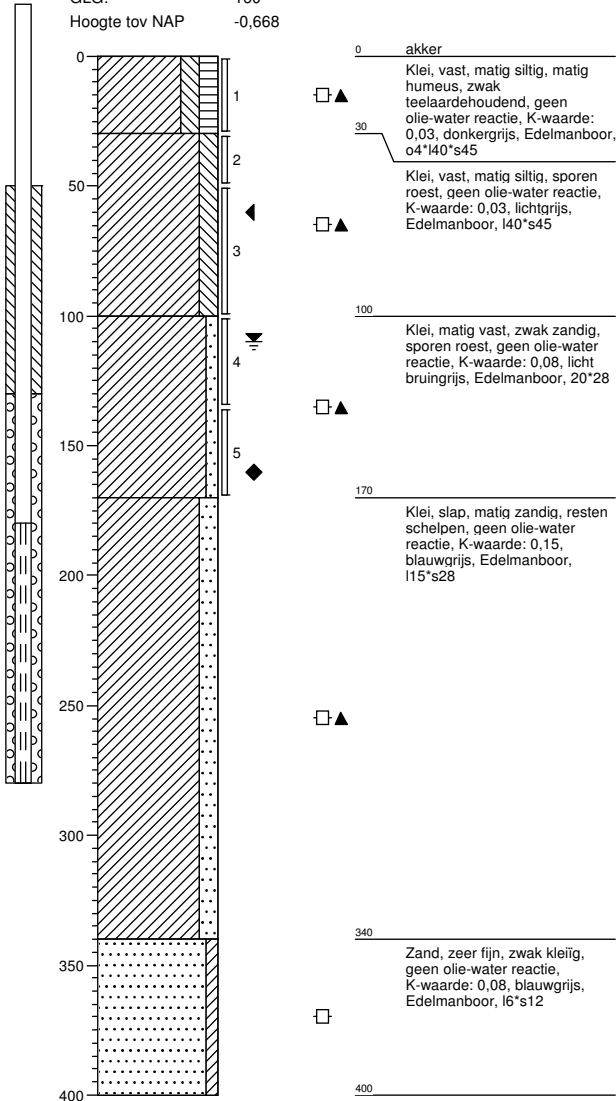
Bijlage 1-1: Boorprofielen

Bijlage 1-2: Situatiekaartje Fugro en bijbehorende sondeergrafieken

Bijlage 1-3: Kaart met ligging boorpunten

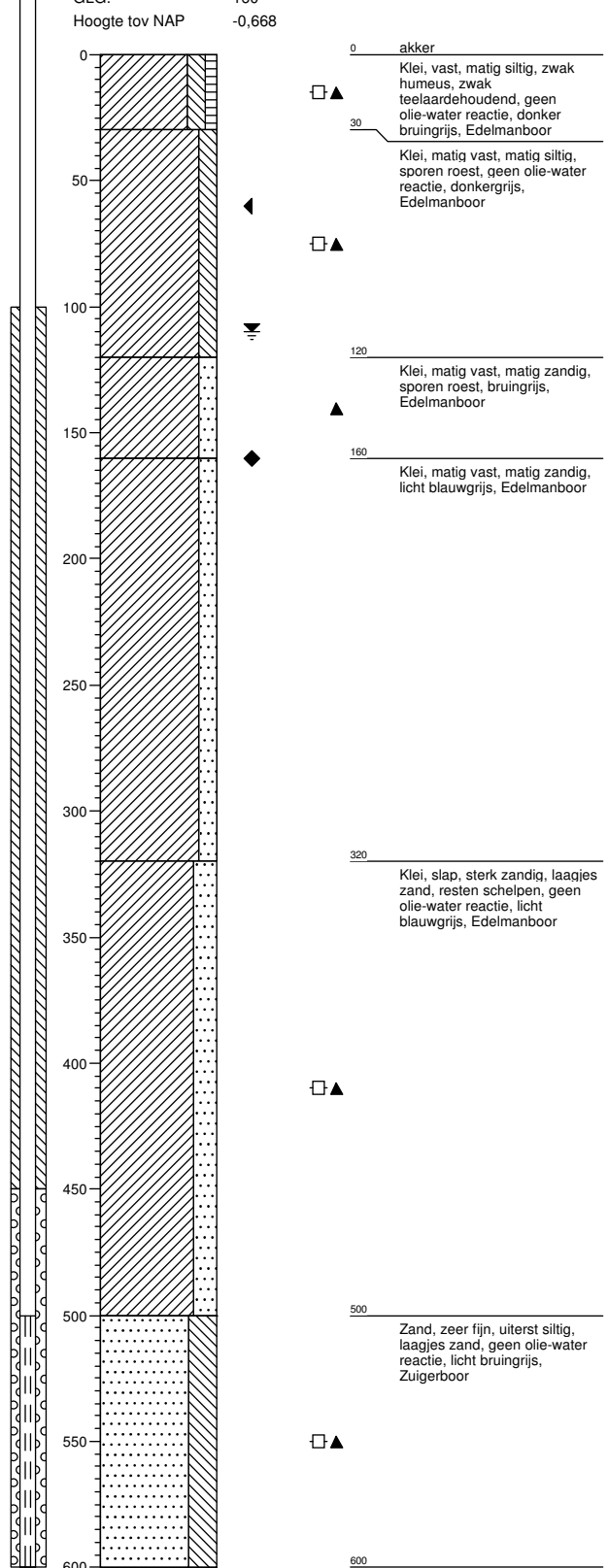
**Boring: 70401**

Boormeester : jan uitham  
 Datum: 07-03-2013  
 X: 236960,973  
 Y: 593568,913  
 GWS: 110  
 GHG: 60  
 GLG: 160  
 Hoogte tov NAP -0,668



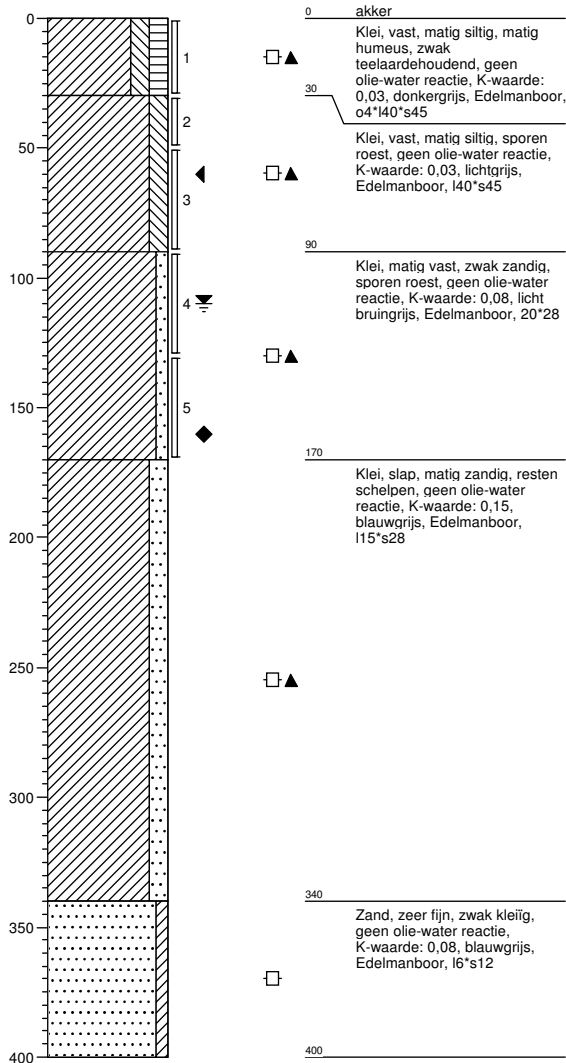
**Boring: 70401a**

Boormeester : Marcel la Crois  
 Datum: 17-06-2013  
 X: 236960,973  
 Y: 593568,913  
 GWS: 110  
 GHG: 60  
 GLG: 160  
 Hoogte tov NAP -0,668



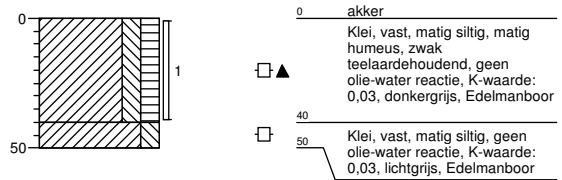
**Boring: 70402**

Boormeester : jan uitham  
 Datum: 07-03-2013  
 X: 236973,359  
 Y: 593539,924  
 GWS: 110  
 GHG: 60  
 GLG: 160  
 Hoogte tov NAP -0,786



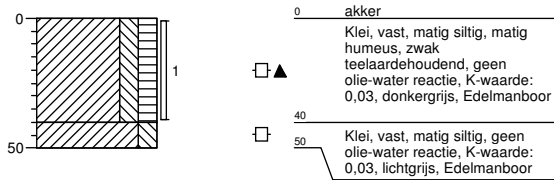
**Boring: 70403**

Boormeester : jan uitham  
 Datum: 07-03-2013  
 X: 236985,158  
 Y: 593535,721  
 GWS:  
 GHG:  
 GLG:  
 Hoogte tov NAP -0,854



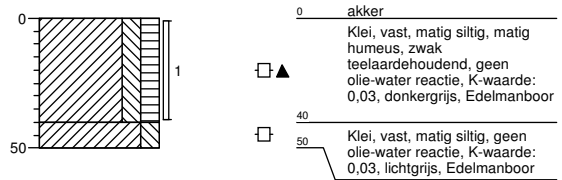
**Boring: 70404**

Boormeester : jan uitham  
 Datum: 07-03-2013  
 X: 236966,377  
 Y: 593530,776  
 GWS:  
 GHG:  
 GLG:  
 Hoogte tov NAP -0,816



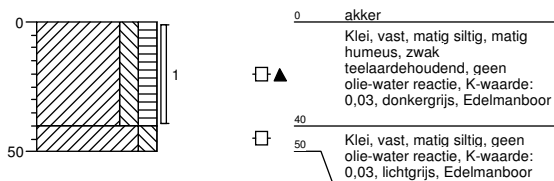
**Boring: 70405**

Boormeester : jan uitham  
 Datum: 07-03-2013  
 X: 236954,587  
 Y: 593572,097  
 GWS:  
 GHG:  
 GLG:  
 Hoogte tov NAP -0,671



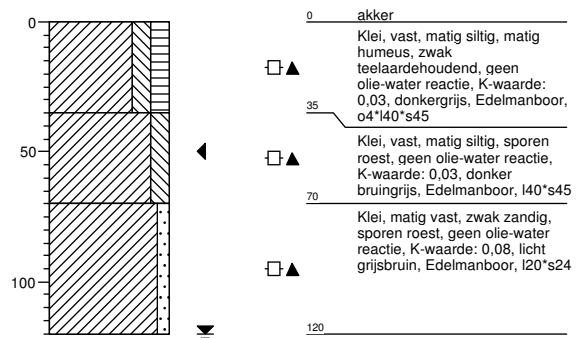
**Boring: 70406**

Boormeester : jan uitham  
 Datum: 07-03-2013  
 X: 236972,017  
 Y: 593577,9  
 GWS:  
 GHG:  
 GLG:  
 Hoogte tov NAP -0,745



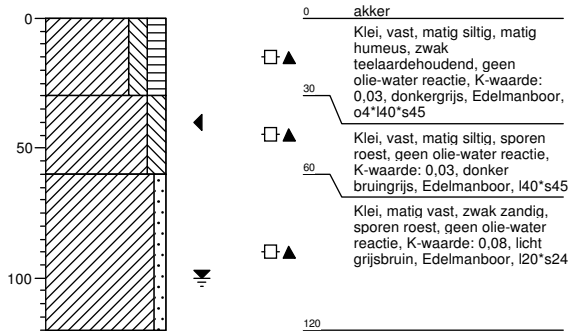
**Boring: 70407**

Boormeester : jan uitham  
 Datum: 07-03-2013  
 X: 236949,94  
 Y: 593536,287  
 GWS: 120  
 GHG: 50  
 GLG:  
 Hoogte tov NAP -0,942



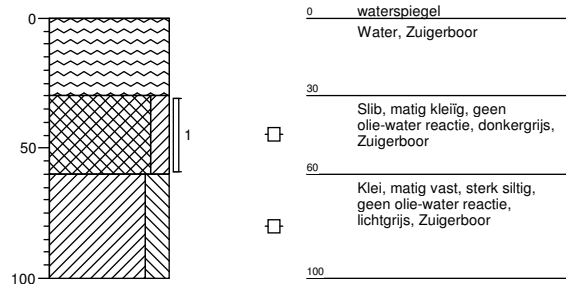
**Boring: 70408**

Boormeester : jan uitham  
 Datum: 07-03-2013  
 X: 237018,416  
 Y: 593568,661  
 GWS: 100  
 GHG: 40  
 GLG:  
 Hoogte tov NAP -0,855



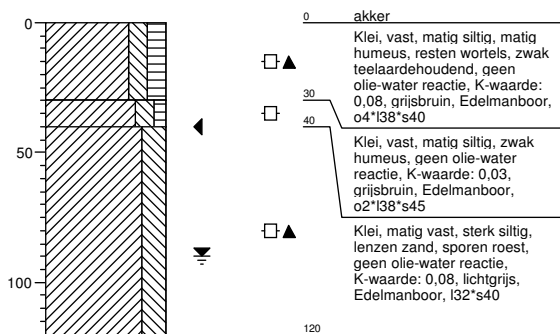
**Boring: 704001BS**

Boormeester : Marcel la Crois  
 Datum: 17-04-2015  
 X: 237216,151  
 Y: 593669,497  
 GWS:  
 GHG:  
 GLG:  
 Hoogte tov NAP



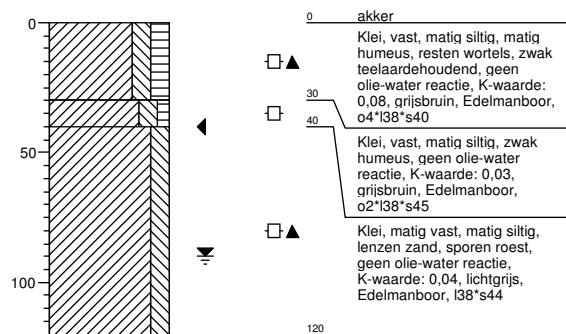
**Boring: 704001B**

Boormeester : Marcel la Crois  
 Datum: 17-04-2015  
 X: 237197,616  
 Y: 593658,927  
 GWS: 90  
 GHG: 40  
 GLG:  
 Hoogte tov NAP -0,442



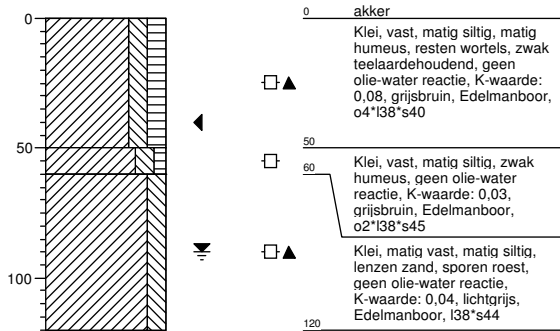
**Boring: 704002B**

Boormeester : Marcel la Crois  
 Datum: 17-04-2015  
 X: 237154,842  
 Y: 593631,981  
 GWS: 90  
 GHG: 40  
 GLG:  
 Hoogte tov NAP -0,762



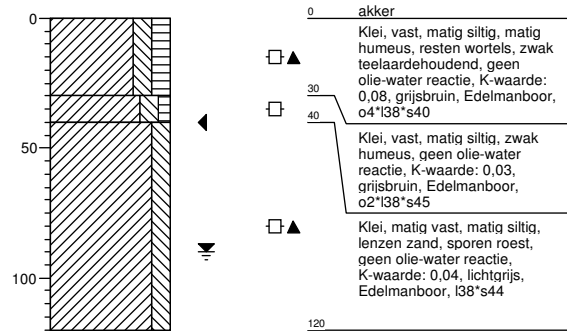
**Boring: 704003B**

Boormeester : Marcel la Crois  
 Datum: 17-04-2015  
 X: 237113,676  
 Y: 593603,76  
 GWS: 90  
 GHG: 40  
 GLG:  
 Hoogte tov NAP -0,823



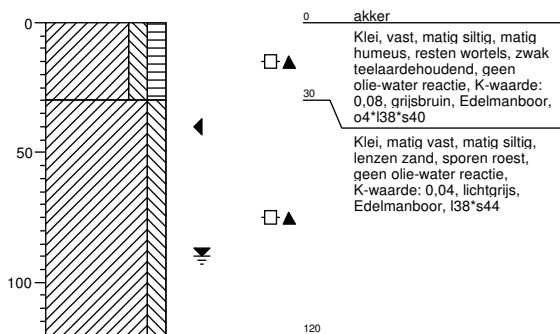
**Boring: 704004B**

Boormeester : Marcel la Crois  
 Datum: 17-04-2015  
 X: 237072,126  
 Y: 593576,07  
 GWS: 90  
 GHG: 40  
 GLG:  
 Hoogte tov NAP -0,807



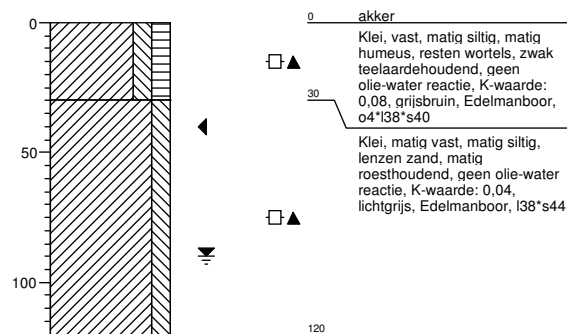
**Boring: 704005B**

Boormeester : Marcel la Crois  
 Datum: 17-04-2015  
 X: 237030,85  
 Y: 593547,952  
 GWS: 90  
 GHG: 40  
 GLG:  
 Hoogte tov NAP -0,874



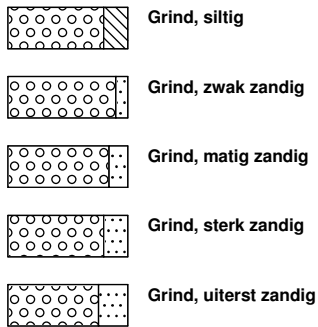
**Boring: 704006B**

Boormeester : Marcel la Crois  
 Datum: 17-04-2015  
 X: 236988,753  
 Y: 593521,01  
 GWS: 90  
 GHG: 40  
 GLG:  
 Hoogte tov NAP -0,802

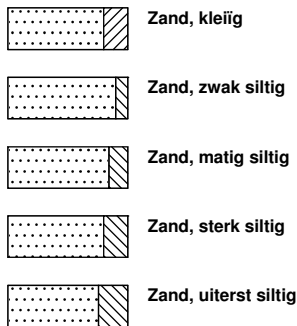


## Legenda (conform NEN 5104)

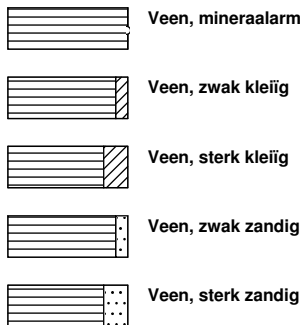
### grind



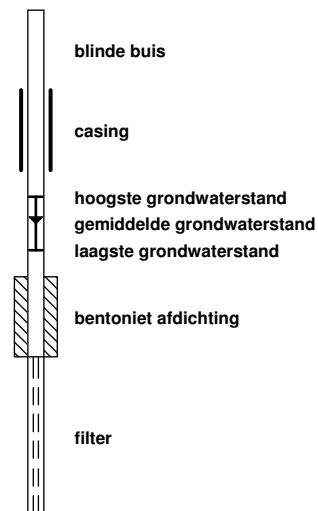
### zand



### veen



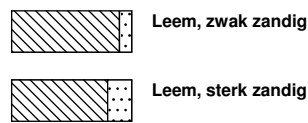
### peilbuis



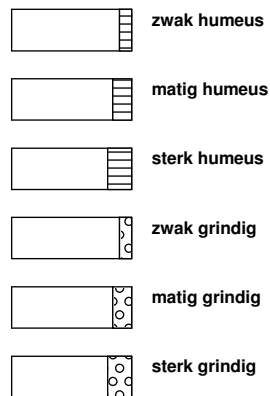
### klei



### leem



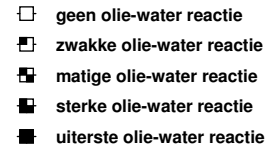
### overige toevoegingen



### geur



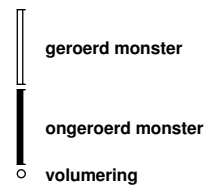
### olie



### p.i.d.-waarde



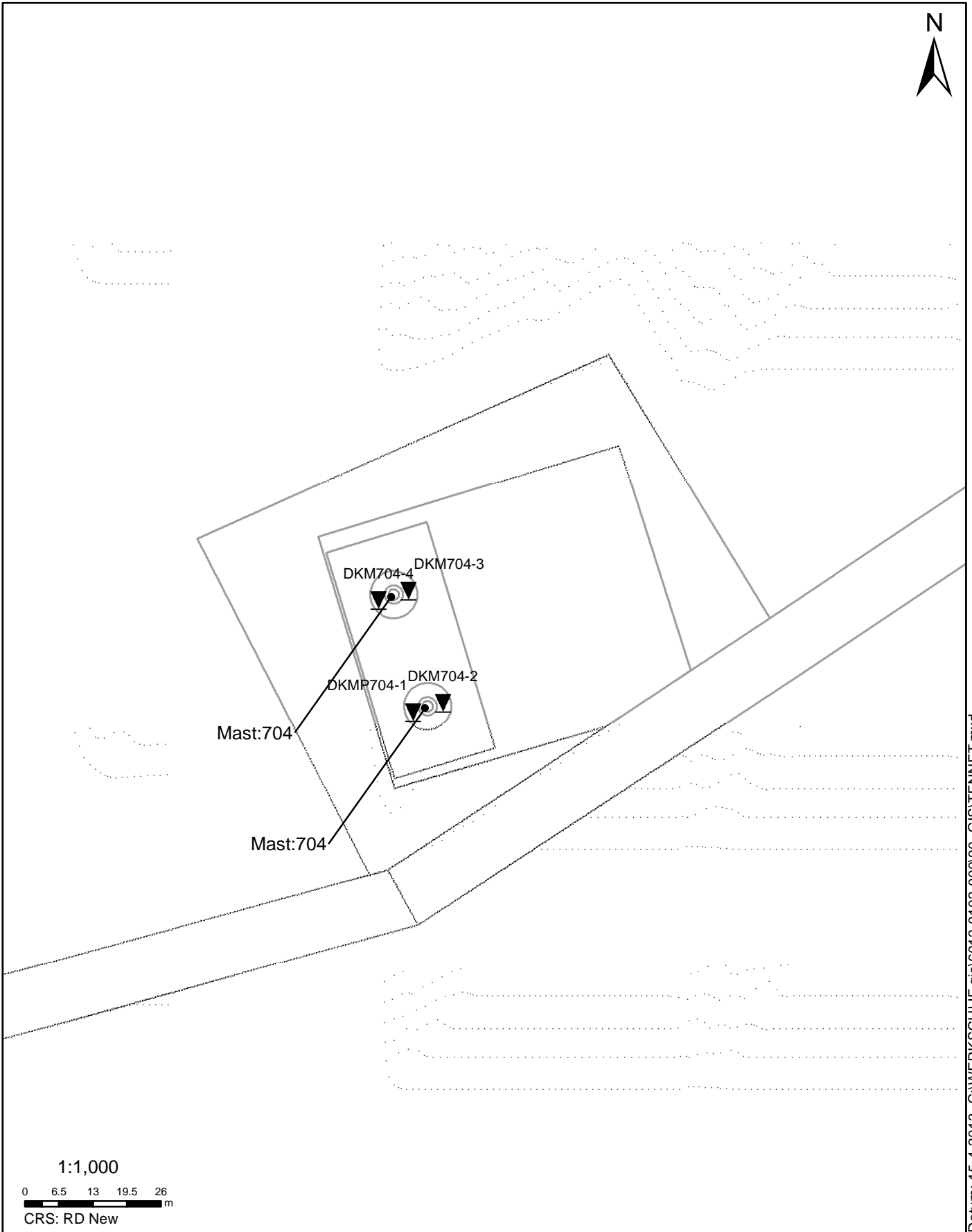
### monsters



### overig







**SITUATIE**

NOORD - WEST 380

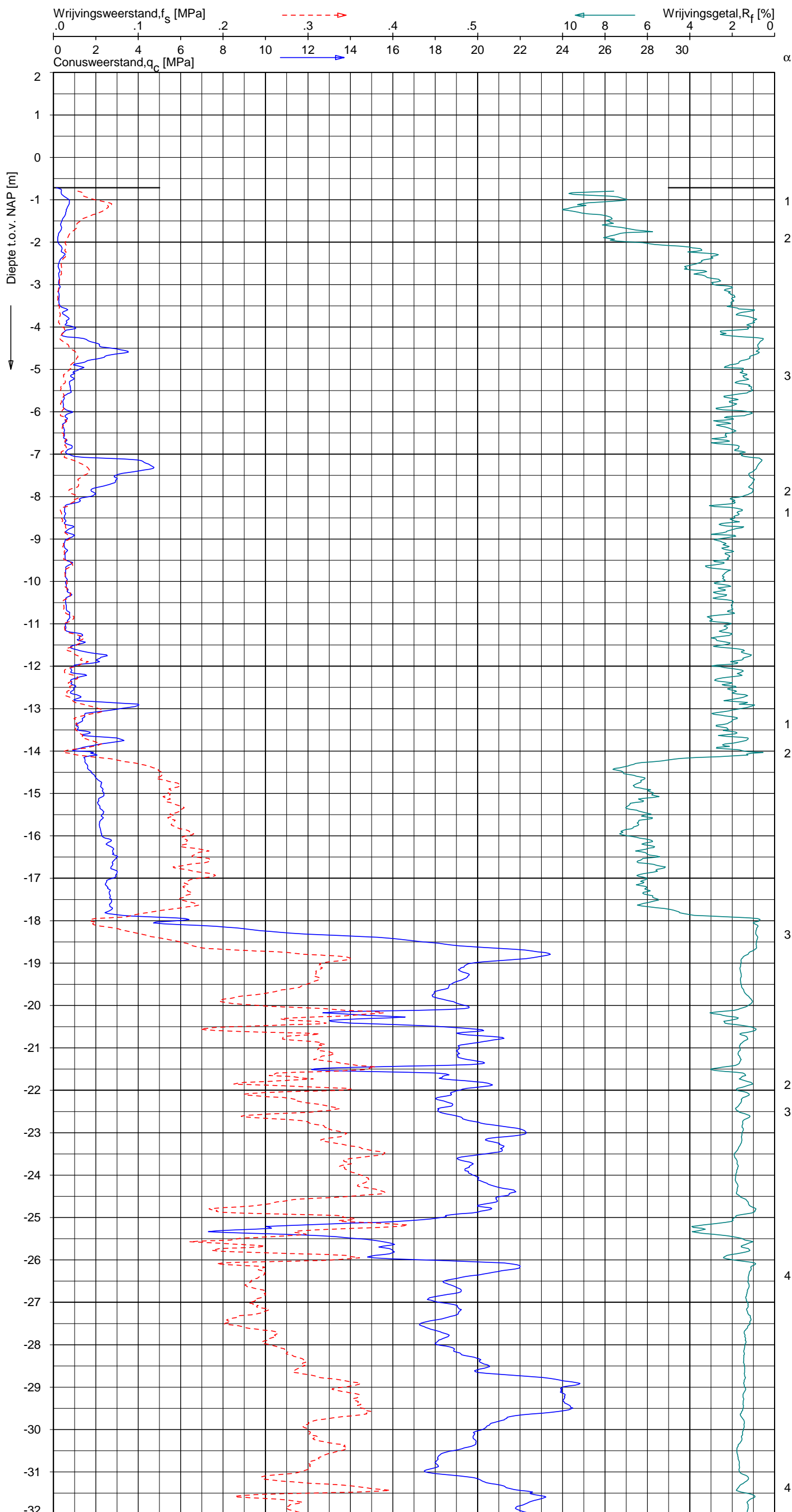
Opdr.nr.: 6012-0102-000

Bijlage : 704

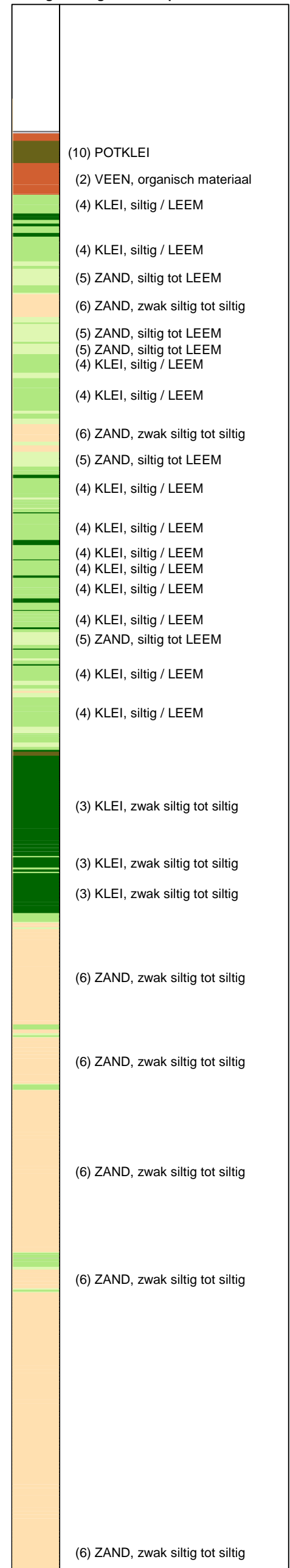
UNIPLOT 05.21.nl / QcfClass-N3.cmd / 2013-03-27 13:56:37

6012-0102-000

DKMP704-1 - 1



**CPT data classificatie - indicatief**  
 Classificatie gebaseerd op genormaliseerde  
 conusweerstand en wrijvingsgetal.  
 (Robertson 1990, NL corr.)  
 Geldig onder grondwaterpeil.



Opg.: MF/NZ d.d. 14-Mar-2013 conus: F7.5CKE2HAW<sub>1</sub>/B P1 X = 236969.6 Sondering volgens norm NEN 5140, klasse 2  
 Get.: HOFSTEDE d.d. 2013-03-27 MV = NAP -0.71 m Y = 593542.9 conustype cilindrisch elektrisch, 1500 mm  
 $\alpha$  afwijking van de vertikaal



**SONDERING MET PLAATSELIJKE KLEEFMETING**

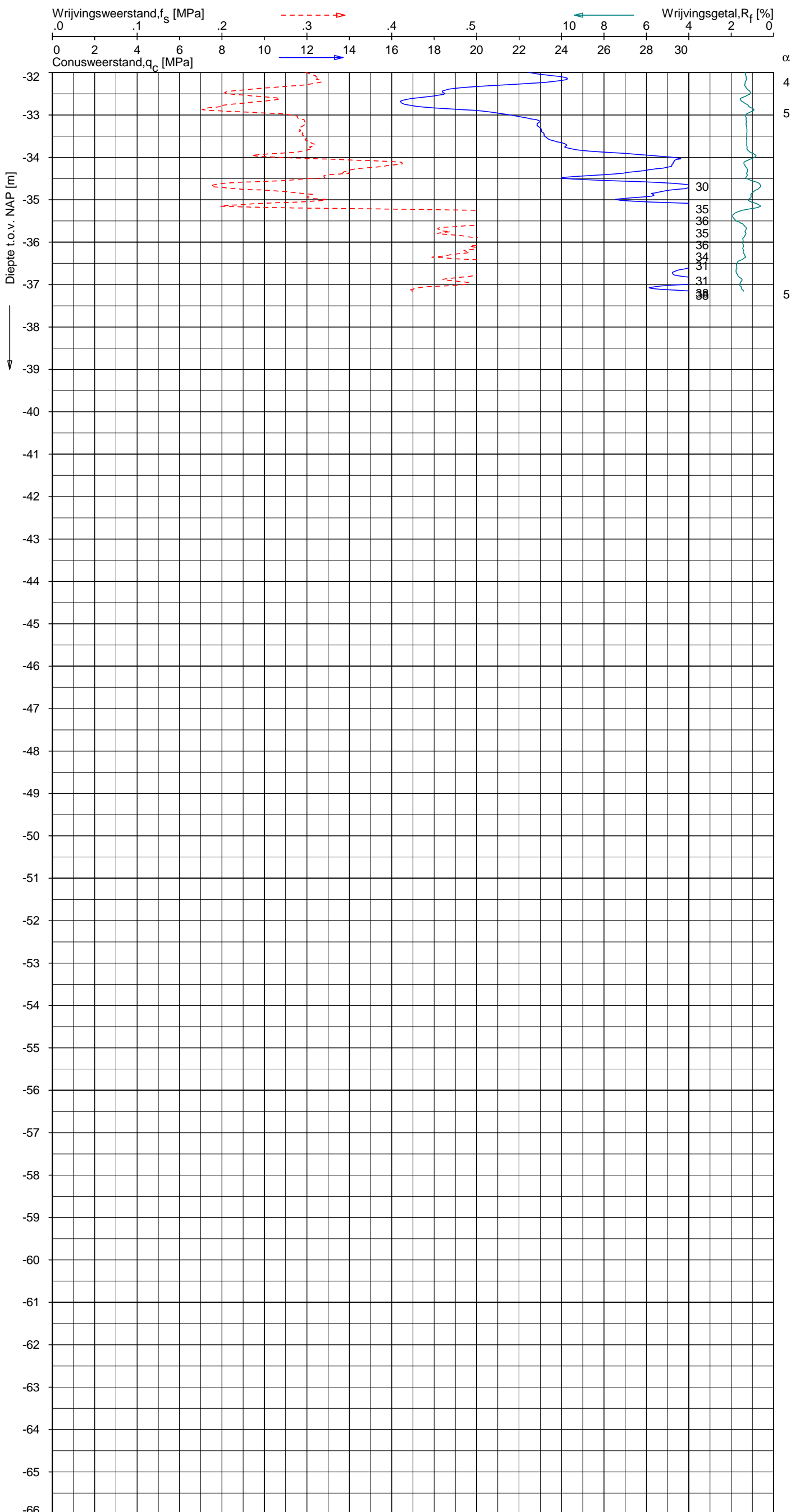
NOORD-WEST 380

Opdr. 6012-0102-000  
 Sond. DKMP704-1


UNIPLOT 05.21.nl / QcfClass-N3.cmd / 2013-03-27 13:56:38

6012-0102-000

DKMP704-1 - 2



**CPT data classificatie - indicatief**  
 Classificatie gebaseerd op genormaliseerde  
 conusweerstand en wrijvingsgetal.  
 (Robertson 1990, NL corr.)  
 Geldig onder grondwaterpeil.



Opg. : MF/NZ d.d. 14-Mar-2013 conus : F7.5CKE2HAW<sub>1</sub>/B P1 X = 236969.6  
 Get. : HOFSTEDE d.d. 2013-03-27 MV = NAP -0.71 m Y = 593542.9  
 Sondering volgens norm NEN 5140, klasse 2  
 conustype cilindrisch elektrisch, 1500 mm  
 α afwijking van de vertikaal



SONDERING MET PLAATSELIJKE KLEEFMETING

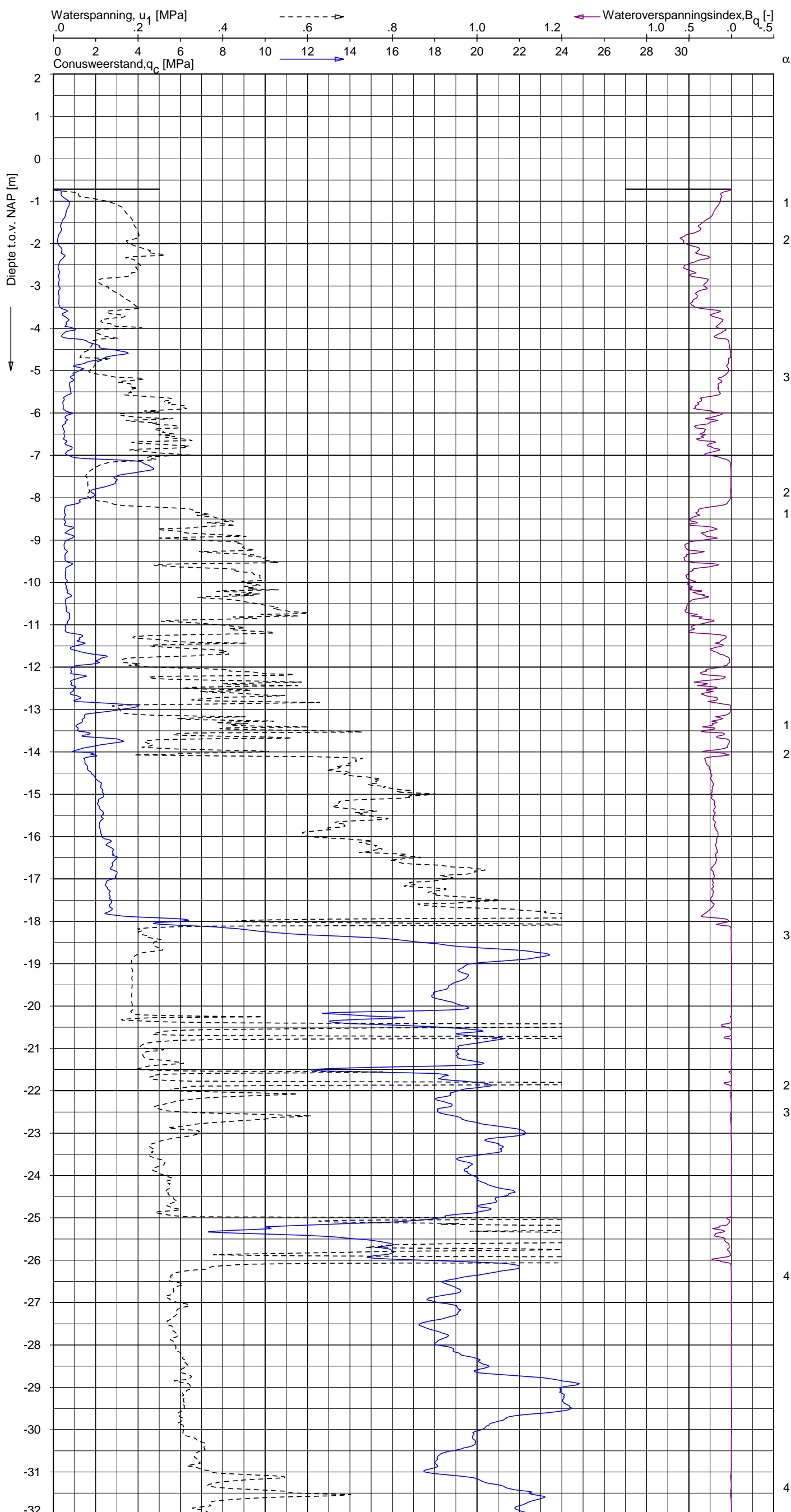
NOORD-WEST 380

Opdr. 6012-0102-000  
 Sond. DKMP704-1

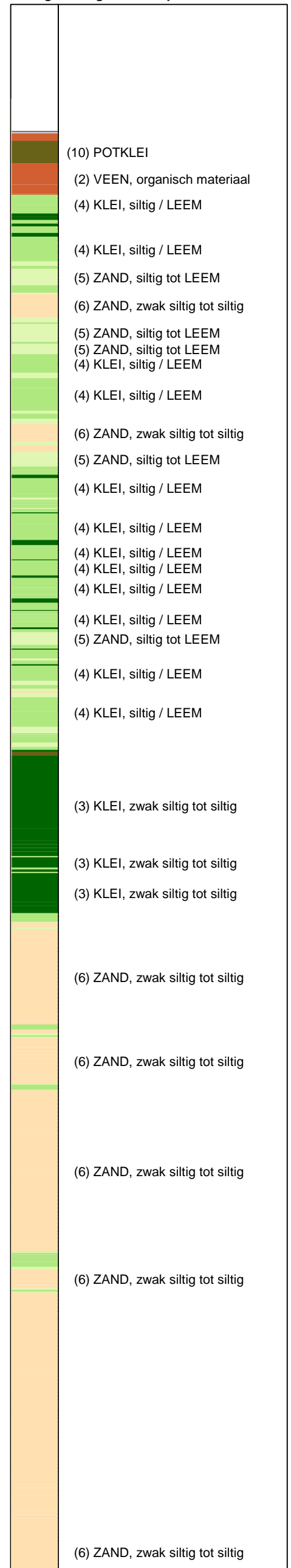
UNIPLOT 05.21.nl / QcU1Class-N3.cmd / 2013-03-27 13:57:31

6012-0102-000

DKMP704-1 - 1

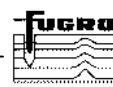


**CPT data classificatie - indicatief**  
 Classificatie gebaseerd op genormaliseerde  
 conusweerstand en wrijvingsgetal.  
 (Robertson 1990, NL corr.)  
 Geldig onder grondwaterpeil.



Opg. : MF/NZ d.d. 14-Mar-2013 conus : F7.5CKE2HAW<sub>1</sub>/B P1 X = 236969.6 Y = 593542.9  
 Get. : HOFSTEDE d.d. 2013-03-27 MV = NAP -0.71 m

Sondering volgens norm NEN 5140, klasse 2  
 conustype cilindrisch elektrisch, 1500 mm  
 $\alpha$  afwijking van de vertikaal



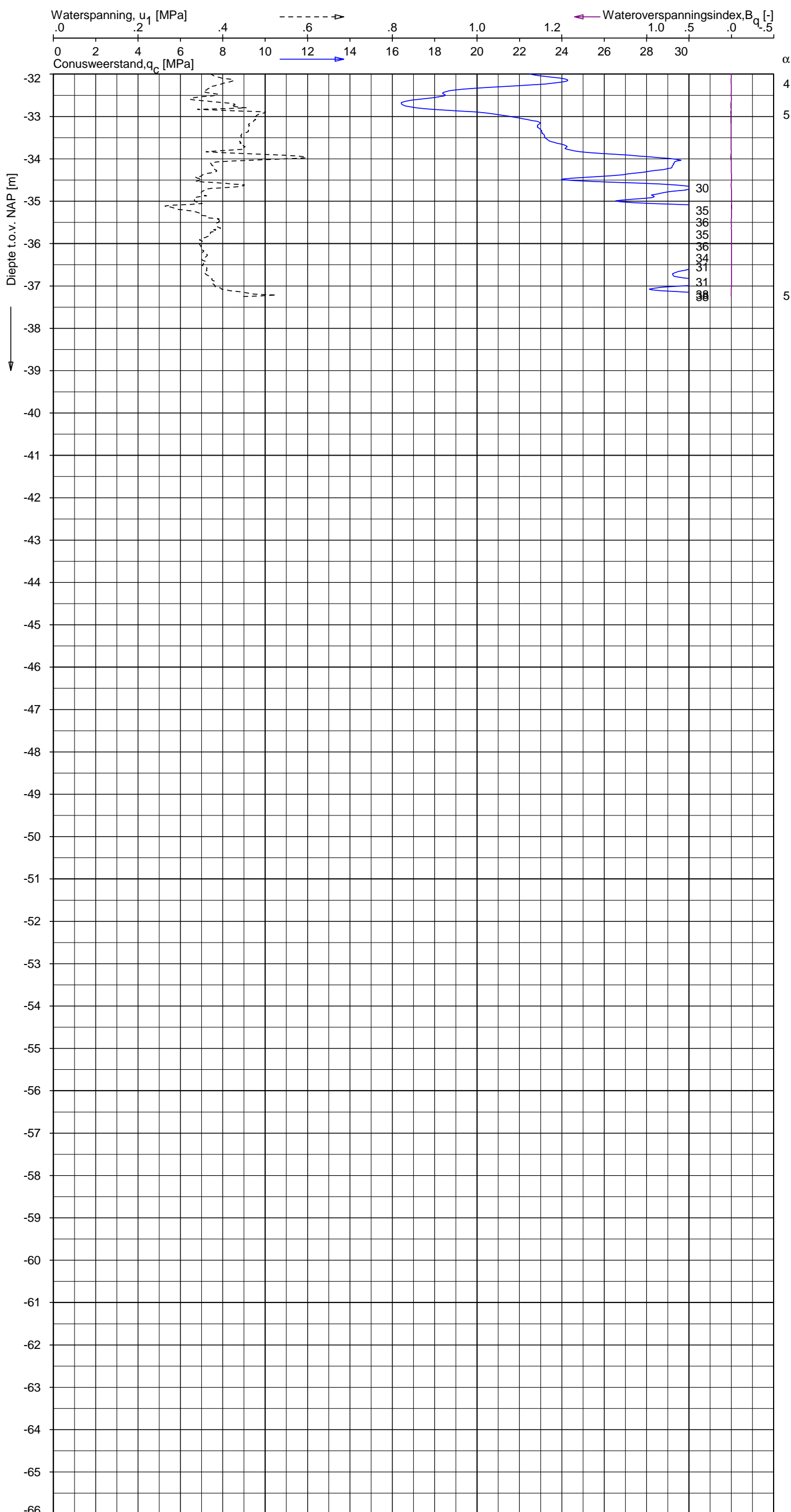
**SONDERING MET WATERSPANNINGSMETING**  
 NOORD-WEST 380

Opdr. 6012-0102-000  
 Sond. DKMP704-1


UNIPLOT 05.21.nl / QcU1Class-N3.cmd / 2013-03-27 13:57:31

6012-0102-000

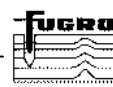
DKMP704-1 - 2



**CPT data classificatie - indicatief**  
 Classificatie gebaseerd op genormaliseerde  
 conusweerstand en wrijvingsgetal.  
 (Robertson 1990, NL corr.)  
 Geldig onder grondwaterpeil.



Opg. : MF/NZ d.d. 14-Mar-2013 conus : F7.5CKE2HAW<sub>1</sub>/B P1 X = 236969.6 Sondering volgens norm NEN 5140, klasse 2  
 Get. : HOFSTEDE d.d. 2013-03-27 MV = NAP -0.71 m Y = 593542.9 conustype cilindrisch elektrisch, 1500 mm  
 $\alpha$  afwijking van de vertikaal



**SONDERING MET WATERSPANNINGSMETING**

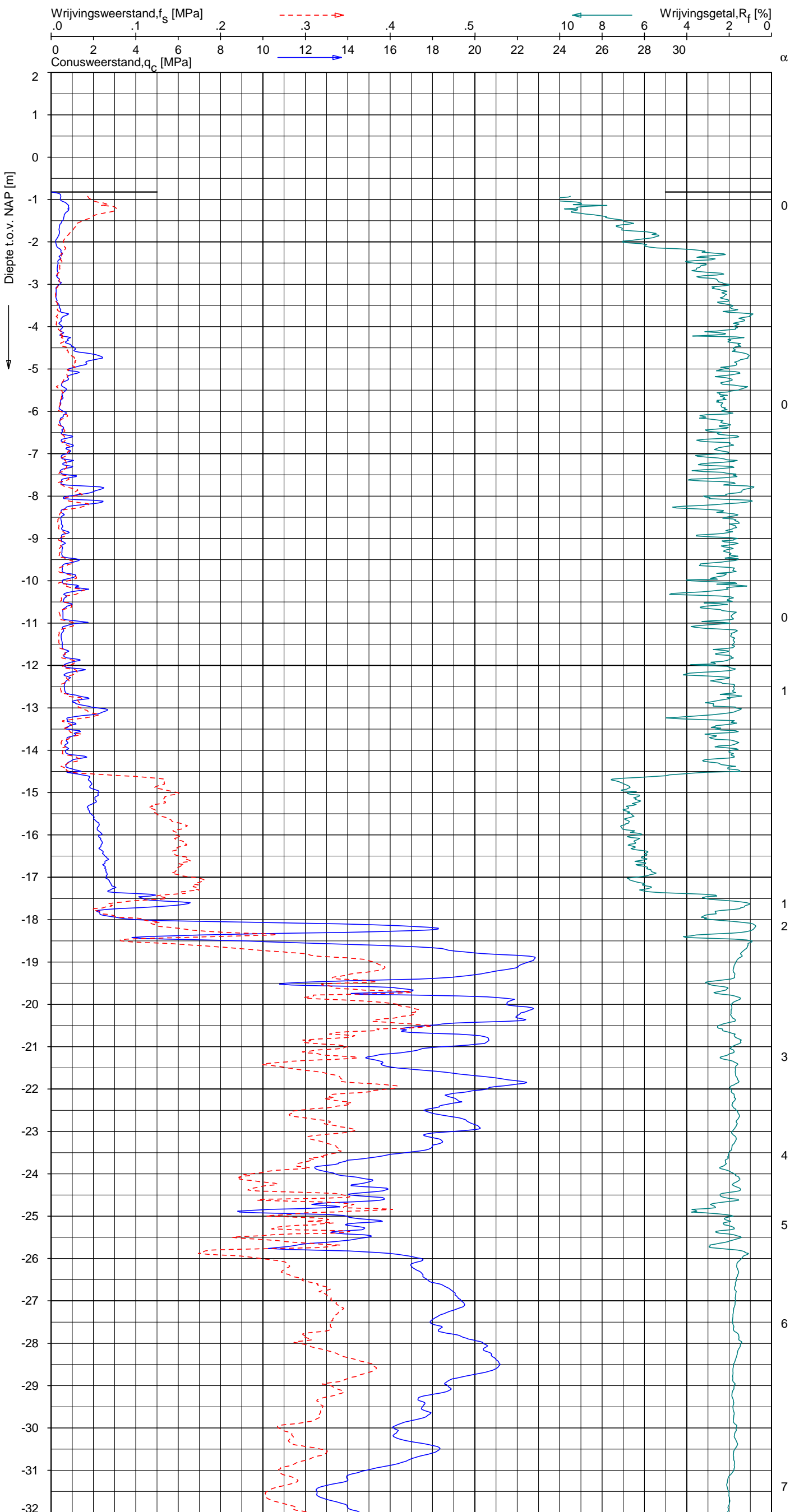
NOORD-WEST 380

Opdr. 6012-0102-000  
 Sond. DKMP704-1

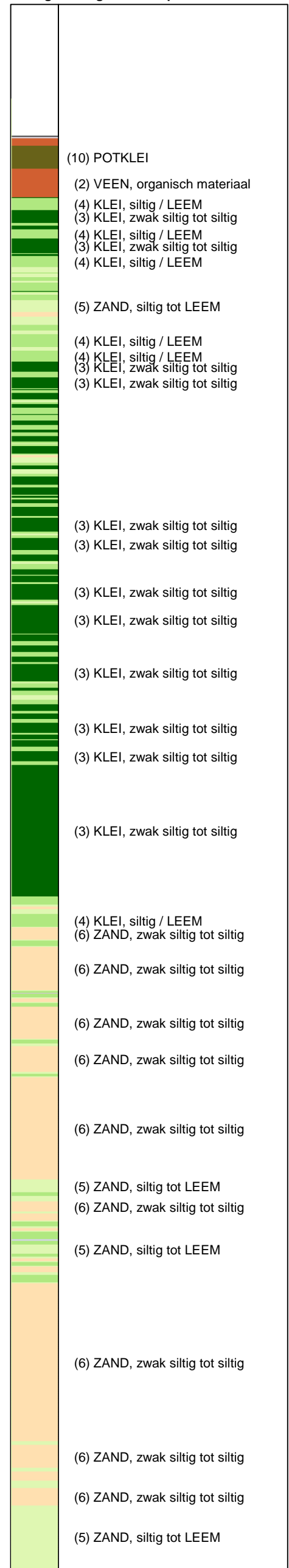
UNIPLOT 05.21.nl / QcfClass-N3.cmd / 2013-03-27 13:56:40

6012-0102-000

DKM704-2 - 1



**CPT data classificatie - indicatief**  
 Classificatie gebaseerd op genormaliseerde  
 conusweerstand en wrijvingsgetal.  
 (Robertson 1990, NL corr.)  
 Geldig onder grondwaterpeil.



Opg. : MF/NZ d.d. 14-Mar-2013 conus : F7.5CKE2HA/B X = 236975.3  
 Get. : HOFSTEDE d.d. 2013-03-27 MV = NAP -0.82 m Y = 593544.7  
 Sondering volgens norm NEN 5140, klasse 2  
 conustype cilindrisch elektrisch, 1500 mm  
 α afwijking van de vertikaal



SONDERING MET PLAATSELIJKE KLEEFMETING

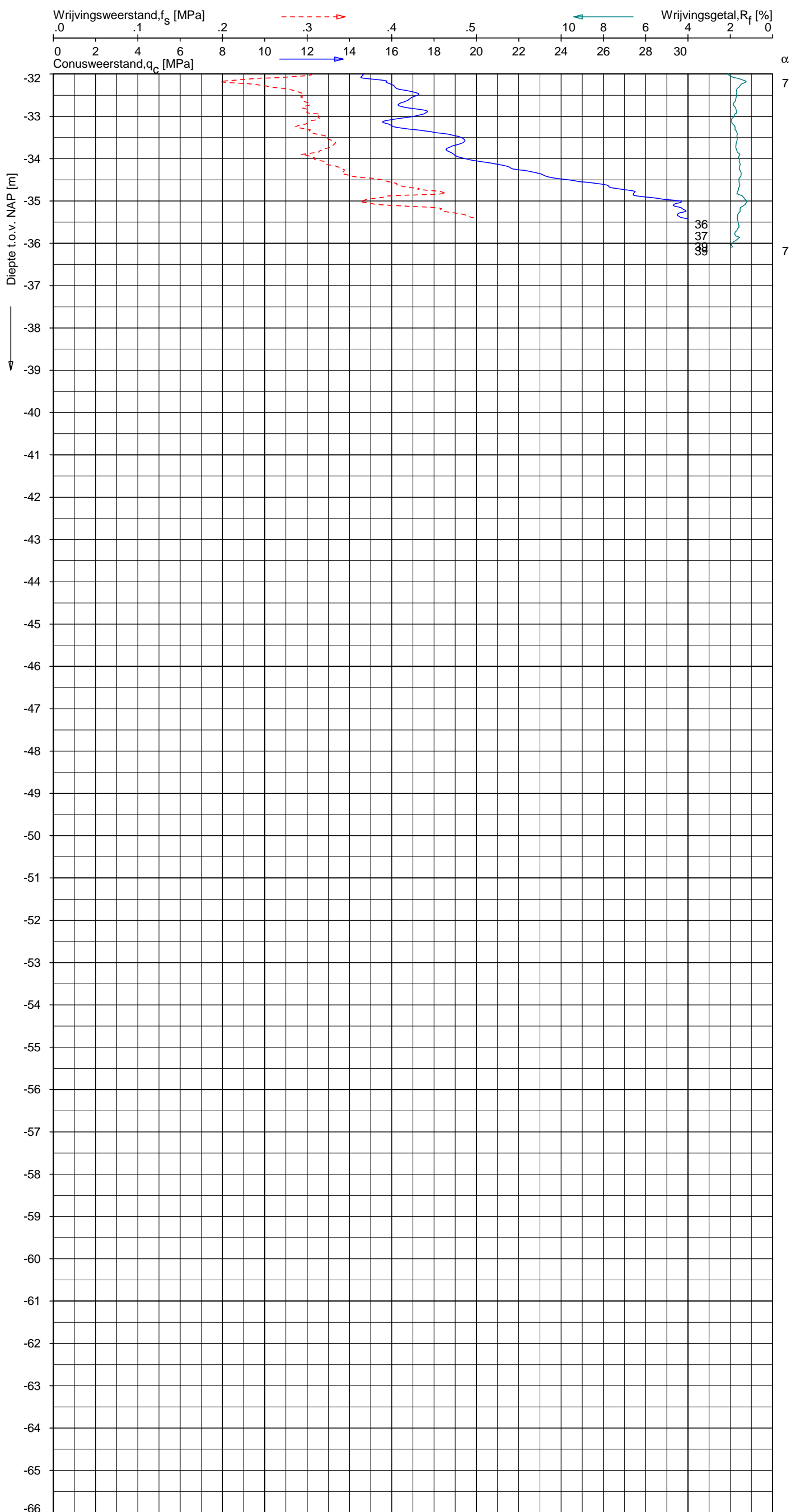
NOORD-WEST 380

Opdr. 6012-0102-000  
 Sond. DKM704-2

UNIPLOT 05.21.nl / QcFClass-N3.cmd / 2013-03-27 13:56:40

6012-0102-000

DKM704-2 - 2



**CPT data classificatie - indicatief**  
 Classificatie gebaseerd op genormaliseerde  
 conusweerstand en wrijvingsgetal.  
 (Robertson 1990, NL corr.)  
 Geldig onder grondwaterpeil.



Opg. : MF/NZ d.d. 14-Mar-2013 conus : F7.5CKE2HA/B X = 236975.3  
 Get. : HOFSTEDE d.d. 2013-03-27 MV = NAP -0.82 m Y = 593544.7  
 Sondering volgens norm NEN 5140, klasse 2  
 conustype cilindrisch elektrisch, 1500 mm  
 $\alpha$  afwijking van de vertikaal



SONDERING MET PLAATSELIJKE KLEEFMETING

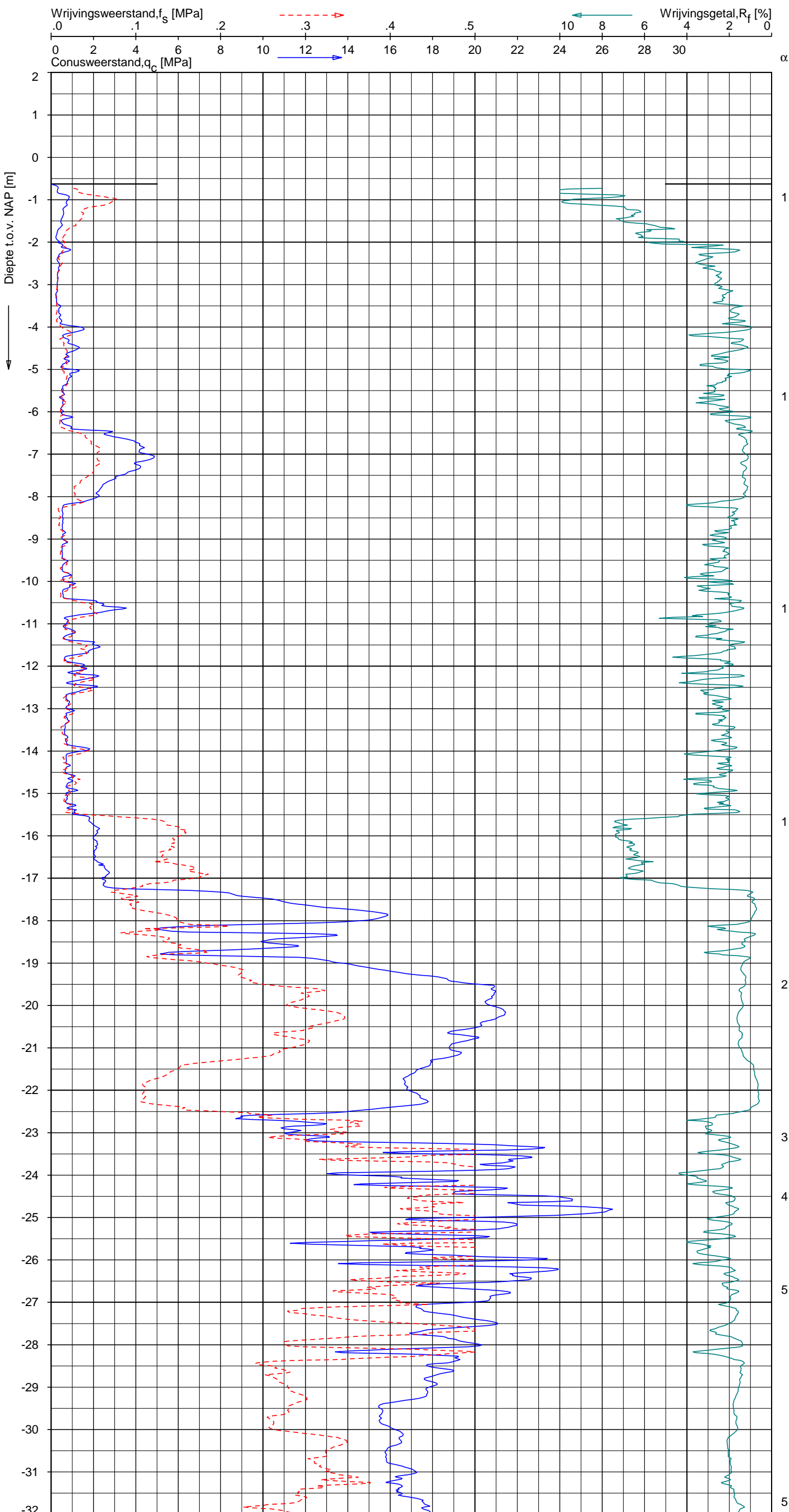
NOORD-WEST 380

Opdr. 6012-0102-000  
 Sond. DKM704-2

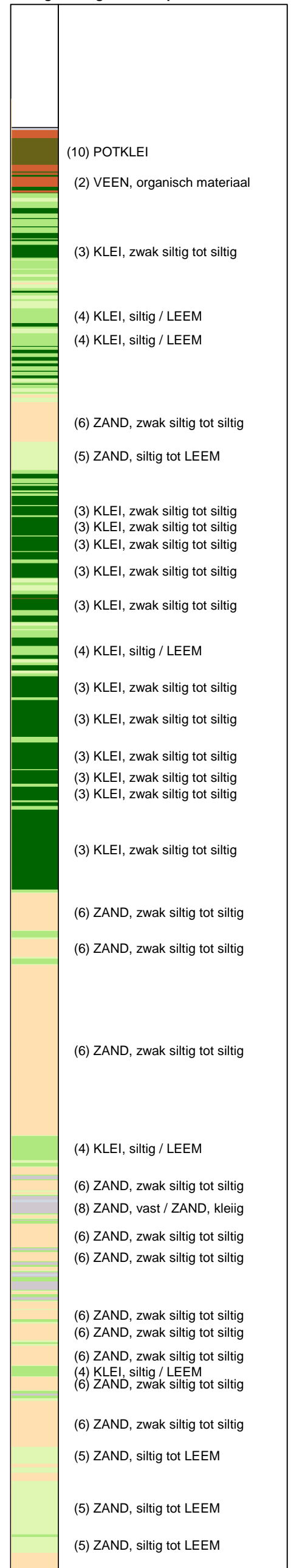
UNIPLOT 05.21.nl / QcfClass-N3.cmd / 2013-03-27 13:56:42

6012-0102-000

DKM704-3 - 1



**CPT data classificatie - indicatief**  
 Classificatie gebaseerd op genormaliseerde  
 conusweerstand en wrijvingsgetal.  
 (Robertson 1990, NL corr.)  
 Geldig onder grondwaterpeil.



Opg. : MF/NZ d.d. 14-Mar-2013 conus : F7.5CKE2HA/B X = 236968.8 Y = 593566.1 Sondering volgens norm NEN 5140, klasse 2  
 Get. : HOFSTEDE d.d. 2013-03-27 MV = NAP -0.63 m conustype cilindrisch elektrisch, 1500 mmr  
 $\alpha$  afwijking van de vertikaal



SONDERING MET PLAATSELIJKE KLEEFMETING

NOORD-WEST 380

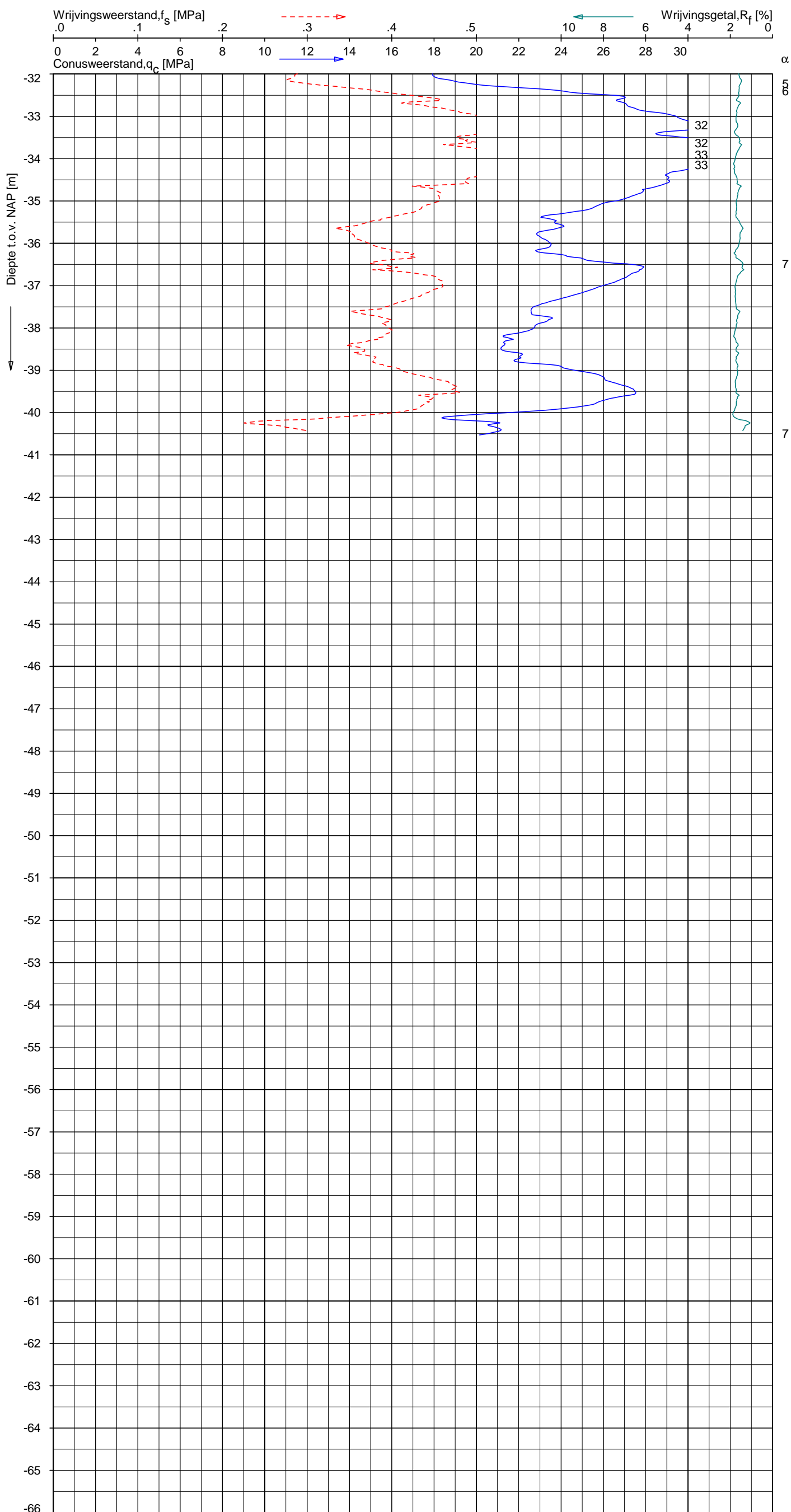
Opdr. 6012-0102-000  
 Sond. DKM704-3




UNIPLOT 05.21.nl / QcfClass-N3.cmd / 2013-03-27 13:56:43

6012-0102-000

DKM704-3 - 2



**CPT data classificatie - indicatief**  
 Classificatie gebaseerd op genormaliseerde  
 conusweerstand en wrijvingsgetal.  
 (Robertson 1990, NL corr.)  
 Geldig onder grondwaterpeil.



Opg. : MF/NZ d.d. 14-Mar-2013 conus : F7.5CKE2HA/B X = 236968.8 Sondering volgens norm NEN 5140, klasse 2  
 Get. : HOFSTEDE d.d. 2013-03-27 MV = NAP -0.63 m Y = 593566.1 conustype cilindrisch elektrisch, 1500 mm  
 α afwijking van de vertikaal



SONDERING MET PLAATSELIJKE KLEEFMETING

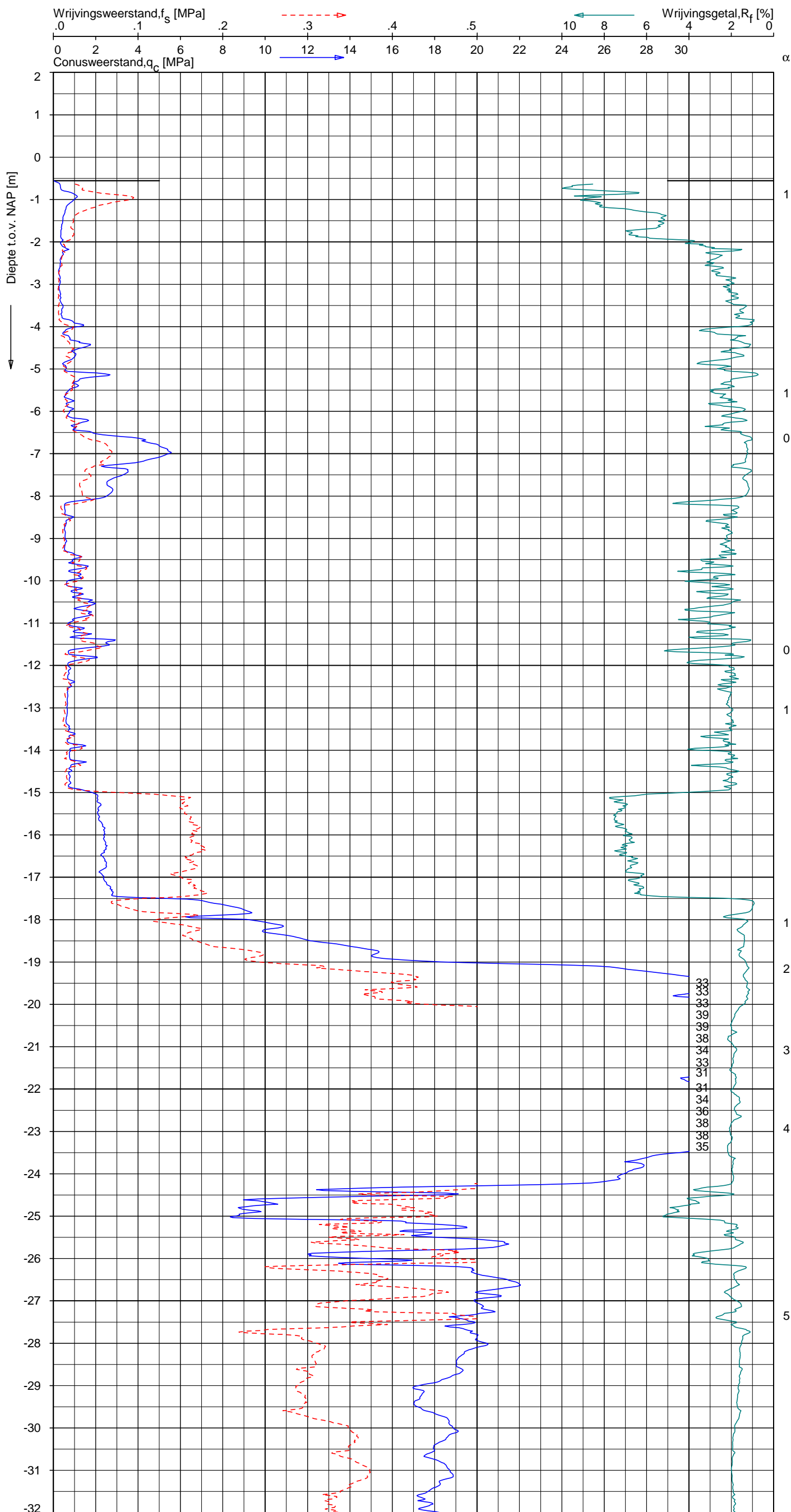
NOORD-WEST 380

Opdr. 6012-0102-000  
 Sond. DKM704-3

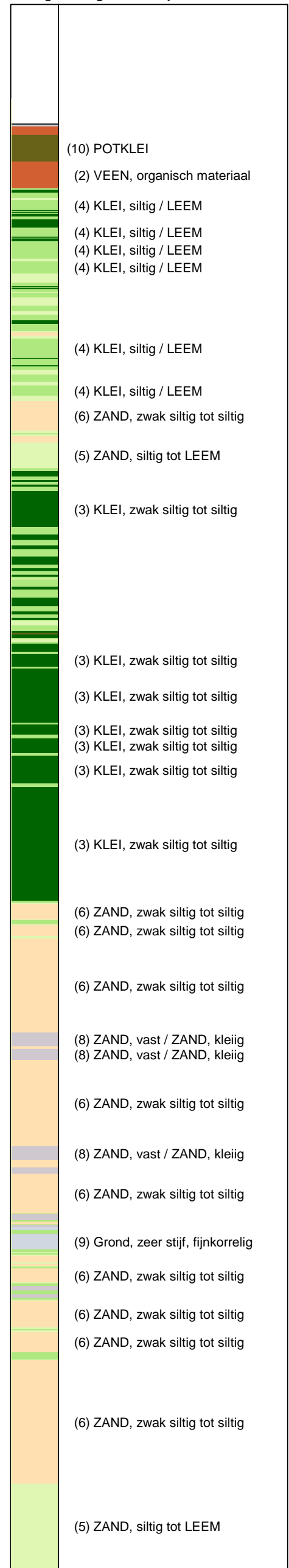
UNIPLOT 05.21.nl / QcfClass-N3.cmd / 2013-03-27 13:56:45

6012-0102-000

DKM704-4 - 1



**CPT data classificatie - indicatief**  
 Classificatie gebaseerd op genormaliseerde  
 conusweerstand en wrijvingsgetal.  
 (Robertson 1990, NL corr.)  
 Geldig onder grondwaterpeil.



Opg. : MF/NZ d.d. 14-Mar-2013 conus : F7.5CKE2HA/B X = 236963.0 Y = 593564.3  
 Get. : HOFSTEDE d.d. 2013-03-27 MV = NAP -0.56 m  
 Sondering volgens norm NEN 5140, klasse 2  
 conustype cilindrisch elektrisch, 1500 mm  
 α afwijking van de vertikaal



**SONDERING MET PLAATSELIJKE KLEEFMETING**

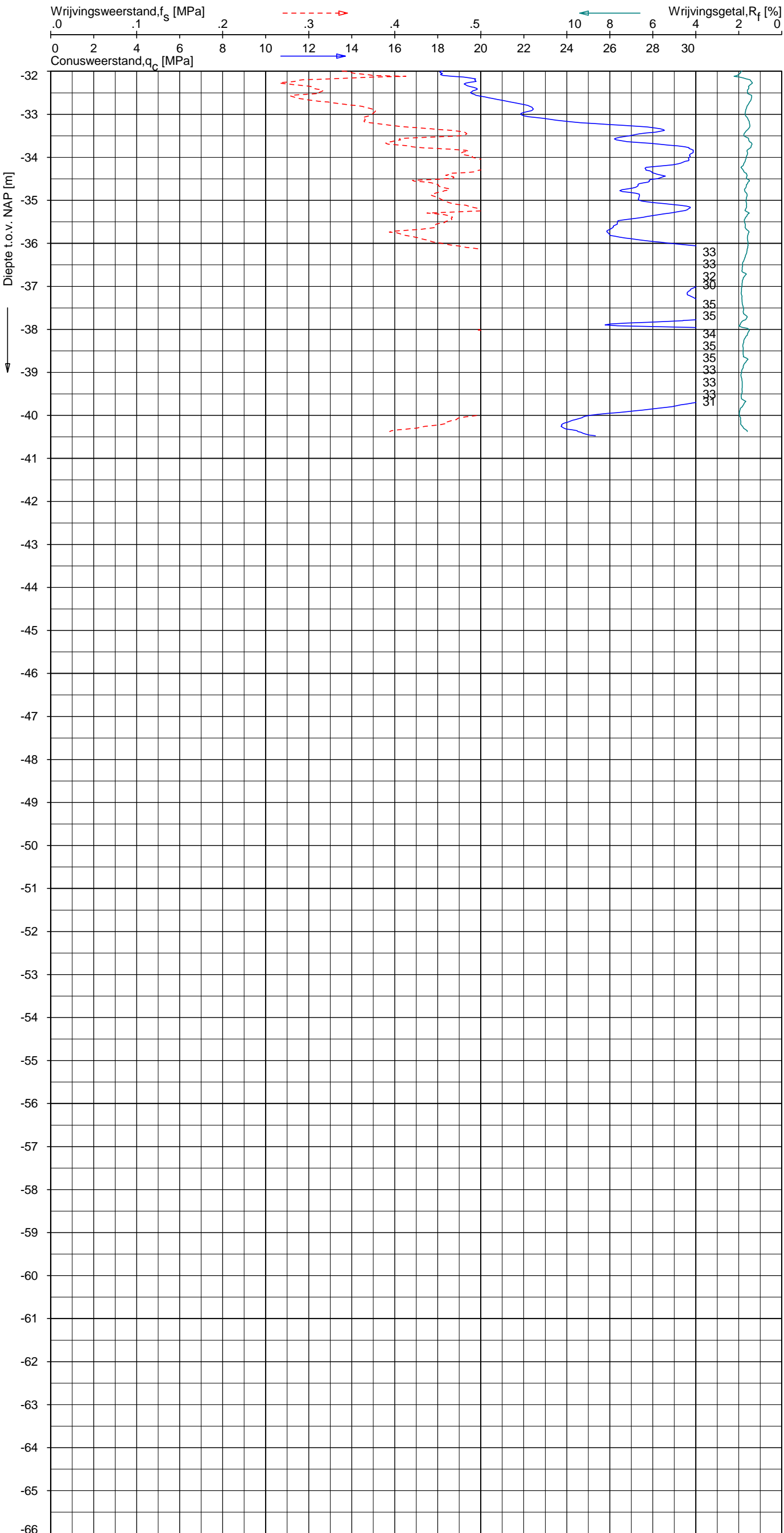
NOORD-WEST 380

Opdr. 6012-0102-000  
 Sond. DKM704-4


UNIPLOT 05.21.nl / QcFClass-N3.cmd / 2013-03-27 13:56:45

6012-0102-000

DKM704-4 - 2



**CPT data classificatie - indicatief**  
 Classificatie gebaseerd op genormaliseerde  
 conusweerstand en wrijvingsgetal.  
 (Robertson 1990, NL corr.)  
 Geldig onder grondwaterpeil.



Opg. : MF/NZ d.d. 14-Mar-2013 conus : F7.5CKE2HA/B X = 236963.0  
 Get. : HOFSTEDE d.d. 2013-03-27 MV = NAP -0.56 m Y = 593564.3  
 Sondering volgens norm NEN 5140, klasse 2  
 conustype cilindrisch elektrisch, 1500 mm  
 $\alpha$  afwijking van de vertikaal



SONDERING MET PLAATSELIJKE KLEEFMETING

NOORD-WEST 380

Opdr. 6012-0102-000  
 Sond. DKM704-4

## LEGENDA TERREINPROEVEN EN GRONDSOORTEN

### BORINGEN / PEILBUIZEN

	mechanische boring (B)
	handboring (HB)
	niet uitgevoerde boring
	niet uitgevoerde handboring
	boring met peilbuis
	boring met peilbuis, ondiep en diep filter
	boring met peilbuis, ondiep, middeldiep en diep filter
	handboring met peilbuis
	hellingmeterbuis (HMB)
	gedrukte peilbuis (PB) / minifilter (MF)
	boring derden
	boring derden met peilbuis

### SONDERINGEN

	diep-/diepzware sondering
	middelzware sondering
	diep-/diepzware sondering met plaatselijke kleefmeting
	middelzware sondering met plaatselijke kleefmeting
	slagsondering
	niet uitgevoerde sondering
	waterspanningsmeter (WSM)
	sondering derden
	sondering derden met plaatselijke kleefmeting

### Type sonderingen






M	middelzware sondering
D	diepsondering
DZ	diepzware sondering
S	slagsondering

### Toegevoegde metingen

KM	meting van de plaatselijke kleef
P	meting van waterspanning
M	meting van de magnetische veldsterkte
G	meting van de geleidbaarheid
S	meting van de schuifgolfsnelheid (seismische meting)
T	meting van de temperatuur

### LEGENDA / TERMINOLOGIE


#### grind

	Grind, siltig
	Grind, zwak zandig
	Grind, matig zandig
	Grind, sterk zandig
	Grind, uiterst zandig

#### zand

	Zand, kleilig
	Zand, zwak siltig
	Zand, matig siltig
	Zand, sterk siltig
	Zand, uiterst siltig



#### veen

	Veen, mineraalarm
	Veen, zwak kleilig
	Veen, sterk kleilig
	Veen, zwak zandig
	Veen, sterk zandig







#### klei

	Klei, zwak siltig
	Klei, matig siltig
	Klei, sterk siltig
	Klei, uiterst siltig
	Klei, zwak zandig
	Klei, matig zandig
	Klei, sterk zandig

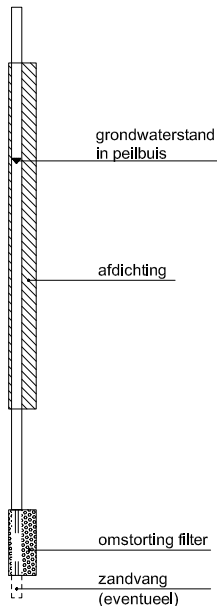
#### leem

	Leem, zwak zandig
	Leem, sterk zandig



#### Overige toevoegingen

	zwak humeus
	matig humeus
	sterk humeus
	zwak grindig
	matig grindig
	sterk grindig







#### Peilbuis

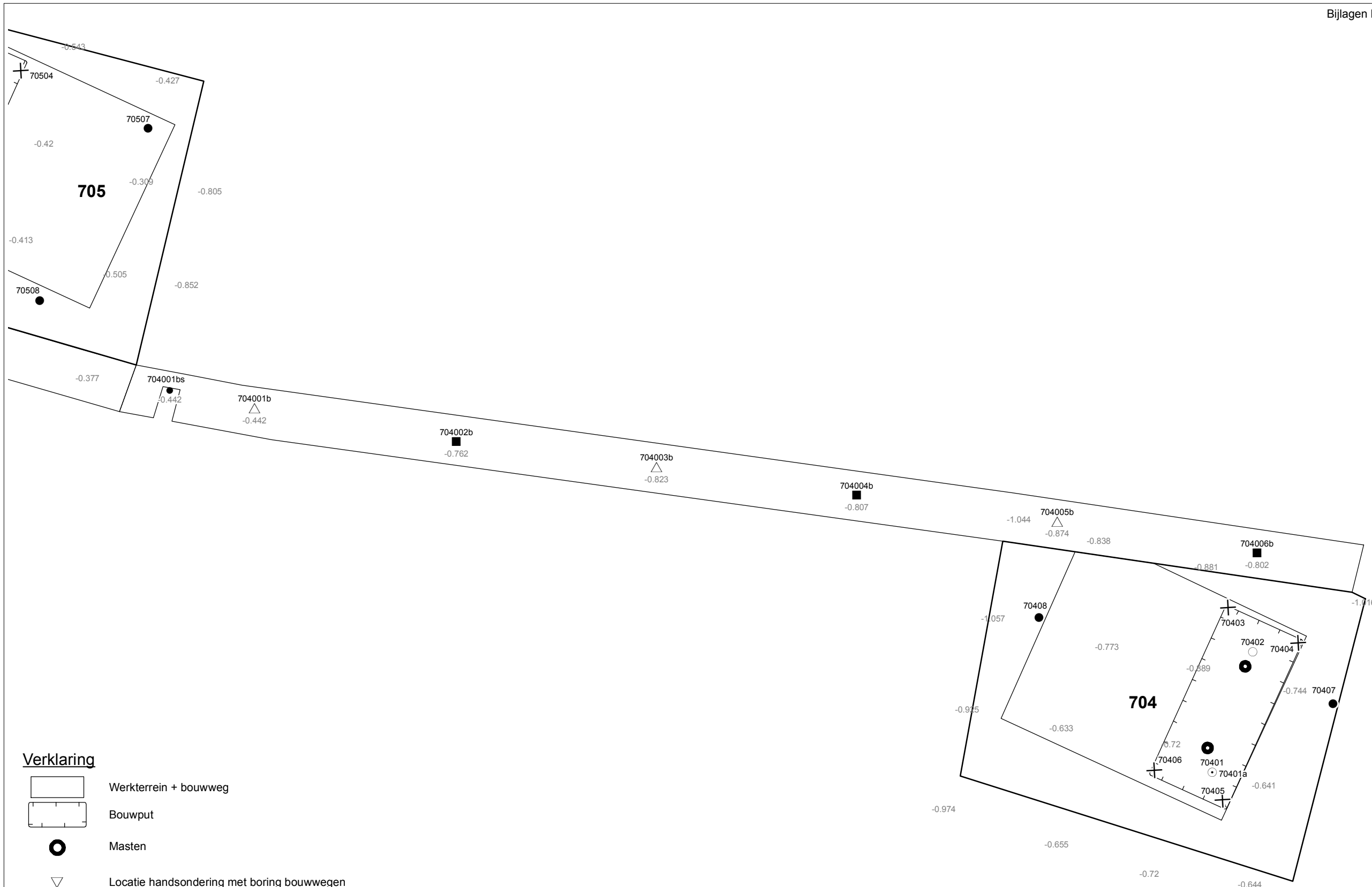


#### Monsters

	geroerd monster
	ongeroerd monster

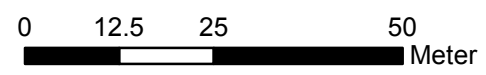
#### Overig

	gemiddeld hoogste grondwaterstand
	grondwaterstand
	gemiddeld laagste grondwaterstand
	slib
	verharding / kern / asfalt
	puin



**Verklaring**

-  Werkterrein + bouwweg
-  Bouwput
-  Masten
-  Locatie handsondering met boring bouwwegen
-  Locatie boring bouwwegen
-  Locatie boring tot 0,50 m-mv
-  Locatie boring tot 1,20 m-mv
-  Locatie boring tot 4,00 m-mv
-  Locatie boring + peilbuis
-  Locatie slibmonster (Locatie)
-  Locatie slibmonster (Bouwweg)



Locatie VKA versie 2.8  
Bouwweg VKA versie 2.8

<b>TITEL</b>		<b>BOORPUNTEN KAART MAST : 704</b>		<b>Noord - West 380 kV</b>	
STATUS	GETEKEND DOOR D. Dobri	AFD.	PAR.	OPDRACHTGEVER <b>TenneT</b>	
	GECONTROLEERD DOOR E. Aldershof	AFD.	PAR.	OMSCHRIJVING WIJZIGING	GETEKEND BIJ ARCADIS
	VOOR AKKOORD J. Assink	AFD.	PAR.	SCHAAL 1:1000	DATUM 1e UITGAVE 20.05.2015
VAKGEBIED	TEK. SOORT	PROJECT NR.	FORMAT A3	NUMMER <b>Mast nr. 704</b>	WIJZ. NR. 1

## **2 Cultuurtechnisch onderzoek**

### 3 Geohydrologisch onderzoek

#### Verantwoording

Titel: Geohydrologisch onderzoek: project: Noord – West 380 kV  
Deelgebied: 1  
mastnummer: 704

Projectnummer: B.02032.000377.001

Referentienummer: T206878

Revisie: 1.0

Datum: 24 juni 2015

Auteur(s): M.J.H. Rakhorst en M.M. Houdé

Gecontroleerd door: J.B. Helder

Paraaf gecontroleerd:



Goedgekeurd door: J. Assink



Paraaf goedgekeurd:

Contact: [TenneT380kVnw@arcadis.nl](mailto:TenneT380kVnw@arcadis.nl)

In het geohydrologisch onderzoek worden twee fases onderscheiden namelijk:

- Fase 1: Beknopte analyse van effecten
- Fase 2: Uitgebreide analyse van effecten indien onderlinge beïnvloeding daar aanleiding toe geeft

Fase 1 is in dit geohydrologisch rapport in paragraaf 3.1 t/m 3.4 uitgewerkt. Indien van toepassing is fase 2 in paragraaf 3.5 en 3.6 uitgewerkt.

#### INHOUDSOPGAVE

3.1. Inleiding

3.2. Veld- en laboratoriumwerkzaamheden

3.3. Algemene beschrijving tracé

3.4. Bemaling

3.5. Effecten grondwater (Fase 2: indien de effecten daar aanleiding toe geven)

3.6. Uitvoeringstechnische aspecten (Fase 2: indien de effecten daar aanleiding toe geven)

3.7 Bijlagen H3

Bijlage 3-1: Locatie inclusief onderzoekspunten

Bijlage 3-2: Overzicht veldgegevens en analyseresultaten

Bijlage 3-3: Tekening: waterinformatiekaart

### 3.1 *Inleiding*

Doel van het geohydrologisch onderzoek is om inzicht te geven in de geohydrologische situatie op de onderhavige mastlocatie 704. Dit voor de onderbouwing van de vergunningaanvraag in het kader van de Waterwet en het op te stellen werkplan door de aannemer.

Op basis van de geohydrologische situatie is het te verwachten waterbezwaar en de grondwater- en/of stijghoogteverlaging in de omgeving tijdens de bemaling berekend. Met deze gegevens kan de benodigde vergunning in het kader van de Waterwet aangevraagd worden.

Indien de mate waarin effecten optreden niet om nadere kwantificering vraagt, wordt enkel fase 1 in deze rapportage uitgewerkt. Indien de mate waarin effecten optreden wel om nadere kwantificering vraagt, is ook fase 2 uitgewerkt. Er wordt bij het bepalen van de effecten rekening gehouden met de mogelijke invloed van bemaling van naastgelegen masten op de verlaging. Voor een mastlocatie zijn de twee naastliggende mastlocaties maatgevend voor de verlaging en de effecten.

Dit geohydrologisch onderzoek vormt daarnaast een bron van gegevens en basis voor het door de aannemer op te stellen werkplan en uitvoeringsplan van de bemaling (bemalingsplan).

Daarnaast is aandacht besteed aan de kwalitatieve aspecten, vanuit de voorgenomen lozing van bemalingswater op oppervlaktewater.

### 3.2 *Veld- en laboratoriumwerkzaamheden*

#### 3.2.1 *Veldwerkzaamheden*

Ten behoeve van het geohydrologisch onderzoek zijn ter plaatse van de toekomstige bouwput de volgende veldwerkzaamheden uitgevoerd:

- 4 sonderingen tot 40 m -mv (of maximale reactiekracht van 16 ton);
- Twee boringen tot ten minste 4,0 m -mv;
- Het plaatsen van ten minste één peilbuis ter bepaling van de freatische grondwaterstand in de deklaag;
- De stijghoogte is bij plaatsing van de peilbuis bepaald. Na een wachttijd van tenminste 1 week is een tweede meting uitgevoerd;
- Het nemen van een monster van het oppervlaktewater. Niet ter plaatse van iedere mastlocatie is een monster genomen, maar wel van elk ontvangend oppervlaktewater (zie bijlage 3-3 voor de locatie van monsternamen).

De datums waarop deze veldwerkzaamheden hebben plaatsgevonden, zijn weergegeven bij de resultaten van de veldwerkzaamheden zoals weergegeven in bijlage 3-2 en 3-3.

#### 3.2.2 *Laboratoriumwerkzaamheden*

Het grondwater in de peilbuizen en het oppervlaktewater is bemonsterd en geanalyseerd op het standaardlozingspakket (Arseen (As), Chloride (Cl), Zuurstof (O<sub>2</sub>), Ammonium (NH<sub>4</sub>), Stikstof (N-Kjeldahl), Fe<sup>2+</sup>, Fe-totaal, BZV (biologisch zuurstofverbruik), CZV (chemisch zuurstofverbruik), Sulfaat (totaal), Fosfaat (totaal), zuurgraad (pH), geleidingsvermogen (EGV), droogrest onopgeloste bestanddelen (zs)).

De resultaten van de veld- en laboratoriumwerkzaamheden zijn opgenomen in bijlage 3-2. De resultaten zijn tevens beknopt weergegeven in de als bijlage 3-3 opgenomen tekening.

### 3.3 *Algemene beschrijving tracé*

#### 3.3.1 *Maaiveld*

De hoogtemetingen gedaan tijdens de veldwerkzaamheden zijn in bijlage 3-2 opgenomen. Hieruit leiden wij een gemiddelde maaiveldhoogte ter plaatse van de locatie af van -0,77 m NAP.



### 3.3.2 Bodemopbouw

In onderstaande paragrafen is de ondiepe bodemopbouw en geohydrologische opbouw beschreven.

#### 3.3.2.1 Ondiepe bodemopbouw

Op basis van boringen uitgevoerd tijdens de veldwerkzaamheden bestaat de deklaag vanaf maaiveld (-0,77 m +NAP) tot maximale boordiepte uit klei, veen en zand,

#### 3.3.2.2 Geohydrologische opbouw

De regionale bodemopbouw is weergegeven in onderstaande tabel 3.1. De gegevens uit deze tabel zijn ontleend aan [www.DINOloket.nl](http://www.DINOloket.nl) aangevuld met de lokale locatiespecifieke gegevens zoals naar voren komt uit de sonderingen uitgevoerd in het kader van het geotechnische onderzoek (zie hoofdstuk 4) en de handboringen voor het cultuurtechnisch onderzoek (zie hoofdstuk 2). In onderstaande tabel zijn ook de geohydrologische formaties en de op basis van DINOloket en ervaring geïnterpreteerde parameters weergegeven (weerstanden en doorlatendheden).

Daarnaast is bij de handboringen per laag de waterdoorlatendheid (k-waarde) geschat voor het berekenen van de uit te voeren bemalingen (zie bijlage 1-1).

**Tabel 3.1: Geohydrologische opbouw**

Globale diepte (m NAP)	Samenstelling	Geohydrologische eenheid	Formatie	Doorlatendheid/weerstand
-0,77 tot -18	klei, veen en zand	deklaag	Formatie van Naaldwijk	861 dagen
-18 tot -37	zand	watervoerende laag	Peelo Formatie	1 tot 5 m/d

### 3.3.3 Watersysteem

In onderstaande paragrafen zijn de gegevens van het oppervlaktewater en grondwater beschreven.

#### 3.3.3.1 Oppervlaktewaterpeilen

Het peil van het oppervlaktewater bedraagt circa -2,31 m NAP. Dit is gebaseerd op het AHN2 (Algemeen Hoogtebestand Nederland 2) en de veldmetingen van het slootprofiel.

#### 3.3.3.2 Freatisch grondwater

De Gemiddeld Hoogste Grondwaterstand (GHG) en Gemiddeld Laagste Grondwaterstand (GLG) geven de grondwaterstandsfluctuatietoneel aan. Deze kunnen in het veld terug te vinden zijn als hydromorfe profielkenmerken. Op basis van de hydromorfe profielkenmerken in boringen op de locatie is een gemiddelde GHG af te leiden van 0,46 m -mv en de GLG op 1,60 m -mv. Bij een maaiveldniveau van -0,77 m NAP komt dit overeen met een GHG van -1,23 m NAP en een GLG van -2,37 m NAP.

De in peilbuis 70401-1 met filterdiepte 1,80 tot 2,80 m -mv tijdens de veldwerkzaamheden opgenomen freatische stijghoogte is weergegeven in onderstaande tabel. De waarden ten opzichte van maaiveld zijn met de maaiveldhoogte van -0,67 m NAP bij de peilbuis (in het rapport afgerond op twee decimalen) vertaald naar een waarde ten opzichte van NAP.

**Tabel 3.2: Ondiepe stijghoogte peilbuis 70401-1**

Datum	Stijghoogte [m -mv]	Stijghoogte [m NAP]
03/07/2013	1,10	-1,77
03/20/2013	1,34	-2,01

#### *Stijghoogten diep grondwater*

Op basis van peilbuismetingen in het freatische en in het diepe grondwater (watervoerend pakket) kan worden geconcludeerd dat een lichte kwelsituatie aanwezig is.

De in peilbuis 70401a-1 met filterdiepte 5,00 tot 6,00 m -mv tijdens de veldwerkzaamheden opgenomen stijghoogte van het watervoerend pakket is weergegeven in tabel 3.3. De waarden ten opzichte van maaiveld zijn met de maaiveldhoogte ter plaatse van de peilbuis [-0,67 m NAP] vertaald naar een waarde ten opzichte van NAP.

**Tabel 3.3: Diepe stijghoogte peilbuis 70401a-1**

Datum	Stijghoogte [m -mv]	Stijghoogte [m NAP]
06/17/2013	1,10	-1,77
06/21/2013	1,15	-1,82

### 3.3.3.3 Grond- en oppervlaktewaterkwaliteit

Het waterbeheer voor zowel de kwaliteit van grond- als oppervlaktewater valt onder verantwoordelijkheid van waterschap Noorderzijlvest. Of gehalten in het grondwater te hoog zijn en maatregelen nodig zijn voordat geloosd kan worden, dient in overleg met het waterschap te worden afgestemd.

De effecten op de waterkwaliteit kenmerken zich in het algemeen door verzilting, vermessing, zuurstofhuishouding, giftigheid, verkleuring, vertroebeling en bodemvorming. De parameters die hier invloed op hebben, zijn bepaald door een bemonstering en analyse van het grondwater in de peilbuizen en van het oppervlaktewater. De resultaten hiervan staan in tabel 3.4 weergegeven. Van het diepe grondwater zijn geen kwaliteitsgegevens beschikbaar.

Voor het lozen van grondwater is het Besluit lozing buiten inrichting van toepassing (16 maart 2011, artikel 3.2). Lozing in oppervlaktewater is toegestaan indien het gehalte onopgeloste stoffen ten hoogste 50 mg/l bedraagt en als gevolg van de lozing geen visuele verontreiniging optreedt. Dit laatste hangt over het algemeen samen met de aanwezigheid van ijzer en het zuurstofgehalte.

Ter plaatse van de lozingspunten zijn het oppervlaktewater en de waterbodem geanalyseerd. Dit is gedaan om de kwaliteit van het oppervlaktewater inzichtelijk te maken en de mate van visuele verontreiniging als gevolg van opwerveling van de waterbodem te kunnen inschatten.

In tabel 3.4 is tevens de norm voor onopgeloste bestanddelen in oppervlaktewater opgenomen. De tabel is aangevuld met indicatieve lozingsnormen voor de parameters die vanuit de zorgplicht relevant zijn voor de waterkwaliteit. Deze normen zijn echter indicatief en gebaseerd op Commissie Integraal Waterbeheer (Kleine en kortdurende lozingen Wvo, juni 2001).

**Tabel 3.4: Grond- en oppervlaktewaterkwaliteit en indicatieve lozingsnormen**

Parameter	Eenheid	Meetwaarde grondwater ondiep (70401-1-2)	Meetwaarde grondwater diep (70401a-1)	Meetwaarde oppervlaktewater (70401ow-1-1)	Indicatieve norm
Filterdiepte	m -mv	1,80 tot 2,80	5,00 tot 6,00	n.v.t.	n.v.t.
Droogrest onopgeloste bestanddelen	mg/l	30,00	n.b.*	63,00	< 50,00
Zuurstof [O]	mg O <sub>2</sub> /l	2,20	n.b.*	15,00	> 5,00
Ijzer [Fe]	mg/l	17,00	n.b.*	0,57	< 5,00
Ammonium (als N)	mg N/l	0,14	n.b.*	0,41	< 20,00
Arseen [As]	µg/l	10,00	n.b.*	2,00	< 30,00
Chloride [Cl]	mg/l	25,00	n.b.*	1720,00	< 200,00
Fosfor [P]	mg/l	0,31	n.b.*	0,31	< 1,00
Stikstof (N; volgens Kjeldahl)	mg/l	< 1,0	n.b.*	< 1,0	< 20,00
Sulfaat (opgelost, als S)	mg S/L	24,00	n.b.*	65,00	< 100,00

\*n.b. = niet beschikbaar.

De gehalten, waargenomen in peilbuis 70401-1 met filterdiepte 1,80 tot 2,80 m -mv rond de diepte van de grondwateronttrekking, zijn representatief voor de lozing van de grondwateronttrekking.

De indicatieve lozingsnorm voor zuurstof en ijzer wordt overschreden en de concentratie in het ontvangende oppervlaktewater is lager (hoger voor zuurstof) dan die in het te lozen water. De

verwachting is dat er door de lozing een verslechtering in waterkwaliteit in het ontvangende oppervlaktewater optreedt.

Maatregelen die genomen kunnen worden om de concentratie van zuurstof te verhogen is kan door middel van beluchten. De concentratie ijzer kan worden verlaagd door middel van beluchting en vervolgens filtreren of bezinken.

### 3.4 Bemaling

#### 3.4.1 Aanlegmethode bi-pole mast

De afmeting van de bouwput bedraagt 20x40 m. De benodigde ontgravingsdiepte bedraagt 3,00 m – mv. Voor de aanleg van de mastvoet wordt met een maximale aanlegperiode en bemalingsduur van 4 weken gerekend.

#### 3.4.2 Berekening

Bij de berekening van het waterbezwaar is rekening gehouden met de volgende uitgangs- en aandachtspunten.

##### 3.4.2.1 Uitgangspunten

- De berekeningen zijn uitgevoerd ten opzichte van de stijghoogte in het watervoerend pakket om geen onderschatting te maken van het waterbezwaar (worstcase-scenario);
- Bij de bemaling is uitgegaan van een ontwateringsdiepte van 0,5 m beneden de putbodem;
- De onttrekkingshoeveelheden en bijbehorende verlagingen zijn berekend uitgaande van een instationair onttrekkingsdebiet. Bij een gespannen pakket is uitgegaan van een stationair onttrekkingsdebiet aangezien binnen de aangehouden bemalingsduur het maximale invloedgebiedsgebied wordt bereikt;
- Voor analytische berekeningsmethoden is een oneindig uitgestrekt homogeen pakket verondersteld. Bij een gespannen pakket is uitgegaan van een stationair onttrekkingsdebiet aangezien binnen de aangehouden bemalingsduur het maximale invloedgebiedsgebied wordt bereikt;
- In de onttrekkingshoeveelheden is geen rekening gehouden met een eventuele toename in debiet als gevolg van de nabije ligging van oppervlaktewater;
- In de berekeningen wordt rekening gehouden met de effectieve dikte van de watervoerende laag (onvolkomenheid van filters volgens Forcheimer);
- De lozing van het onttrokken grondwater kan plaatsvinden op nabij gelegen oppervlaktewater, waar ook het monster uit oppervlaktewater is genomen (zie bijlage 3-3);
- Per mastlocatie wordt met een maximale bemalingsduur van 4 weken gerekend.

##### 3.4.2.2 Debiet en waterbezwaar

Bij de bemalingen kan sprake zijn van een freatische, een deels semi-gespannen en deels gespannen situatie van het grondwater. De formule van Theis kan worden gebruikt bij instationaire bemaling voor deze drie situaties. Omdat deze allemaal voorkomen op dit tracé is de formule van Theis toepasbaar. Hiervoor dient wel de parameter meewerkend porievolume of specifieke berging per situatie aangepast te worden. Op de delen van het tracé waar een gespannen situatie van het grondwater aanwezig is, passen wij de formule van De Glee toe.

#### Theis

Voor de berekening van debieten en verlaging van de stijghoogte in freatische, een deels semi-gespannen situatie van het grondwater is gebruik gemaakt van een afgeleide van de formule van Theis (1935).

$$Q_{Theis} = \frac{s_r \cdot A \cdot \pi \cdot kD}{W(u)}$$

met	Sr	=	gewenste verlaging ter hoogte van de bouwput (m)
	kD	=	transmissiviteit (m <sup>2</sup> /d)
	W(u)	=	Theis Well functie (-)

Waarin u :

$$u = \frac{r^2 S}{4.kD.t} \quad (-)$$

met r = straal bouwput (m)  
 S = bergingscoëfficiënt (-)  
 t = tijd (d)

W(u) : Theis well functie, die benaderd kan worden door:

$$W(u) = -0,5772 - \ln u + u - \frac{u^2}{2.2!} + \frac{u^3}{3.3!} - \frac{u^4}{4.4!} + \dots$$

#### De Glee

Op de delen van het tracé waar een gespannen situatie van het grondwater aanwezig is, passen wij de formule van De Glee toe.

#### Spanningsbemaling

De formule van De Glee kan worden gebruikt voor stationaire berekeningen in semi-gespannen aquifers. In dat geval is sprake van nalevering vanuit de aquitard of bovenliggende aquifer. De volgende randvoorwaarden:

- Aquifer is semi-gespannen;
- Aquifer en aquitard zijn oneindig uitgestrekte pakketten;
- Homogeen, isotroop en uniforme dikte van de aquifer;
- Uitgangssituatie: horizontale grondwaterspiegel;
- Constante onttrekkingshoeveelheid en stroming naar de put is stationair;
- Volkomen bron;
- Verticale stroming in aquitard;
- Verwaarloosbare verlaging in boven- (en onder-)gelegen aquifer;
- $\lambda > 3D$ .

Maatgevend voor de mate van nalevering van grondwater uit een boven- (en onder)liggend pakket is de weerstand van de aquitard (deklaag) en de hoeveelheid te onttrekken water.

Formule van De Glee:

$$Q_{DeGlee} = \frac{(s.2.\pi.kD)}{K_0(r/\lambda)}$$

met s = gewenste verlaging ter hoogte van de bouwput  
 $K_0(r/\lambda)$  = Besselfunctie  
 r = straal van de bouwput  
 $\lambda$  = spreidingslengte =  $\sqrt{k * D * c}$   
 k = doorlatendheid  
 D = dikte aquifer  
 c = weerstand aquitard

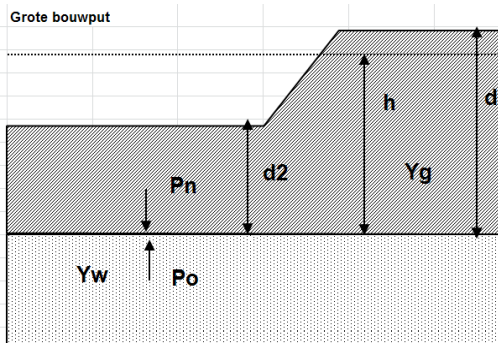
#### 3.4.2.3 Opbarstgevaar

Indien zich onder de bouwputbodembodem een slecht doorlatende laag bevindt, bestaat er een risico dat de bouwputbodembodem, als gevolg van de waterdruk aan de onderzijde van deze laag, zal opbarsten. Het gevaar voor opbarsten wordt bepaald door de verhouding tussen de opwaartse en neerwaartse krachten, in formule:

$$V_f = P_n/P_o = d_2 * Y_g / h * Y_w$$

Waarin:

- $V_f$  veiligheidsfactor, verhouding tussen neer- en opwaartse druk (1,2);  
 $P_n$  neerwaartse druk door bovenliggende grondlagen ( $\text{kN/m}^2$ );  
 $P_o$  opwaartse druk (waterspanning) ( $\text{kN/m}^2$ );  
 $d_2$  dikte van de slecht doorlatende grondlagen onder de bouwputbodembodem (m);  
 $Y_g$  gemiddeld volumegewicht van de grond inclusief poriewater ( $\text{kN/m}^3$ );  
 $Y_w$  gemiddeld volumegewicht van poriewater ( $\text{kN/m}^3$ );  
 $h$  stijghoogte van het grondwater in de onderliggende watervoerende laag t.o.v. de onderzijde van de slecht doorlatende laag.



**Tabel 3.5: Uitgangspunten en uitkomsten van de opbarstberekening.**

	uitgangspunten			Yw	aandeel bodem			Yg	evenwichtsberekening				
	d2 [m]	d [m]	h [m]		veen [10]	klei [14]	zand [18]		Pn [kN]	Po [kN]	Yf <1,2	verlaging stijghoogte [m]	
mast	704	14,23	17,23	16,83	9,80	0,10	0,80	0,10	14,00	199,22	164,93	Nee	0,0

Voor de opbarstberekening is gebruik gemaakt van de hoogste waarde van de gemeten grondwaterstanden (freatisch) en stijghoogtes (watervoerend pakket).

Uit bovenstaande tabel volgt of er een veiligheidsfactor ( $Y_f$ ) is, die al dan niet groter is dan 1,2. Aangezien hier "Nee" aangegeven is, is geen verlaging van de stijghoogte door spanningsbemaling benodigd om opbarsting van de bouwput te voorkomen,

#### 3.4.2.4 Bandbreedteanalyse

Voor de bandbreedteanalyse is een tweetal parameters die we beschouwen:

- Bodemopbouw;
- Stijghoogten.

De gegevens van het te bemalen werk zoals bemalingsduur en afmetingen nemen wij niet mee omdat deze als uitgangspunt gezien moeten worden.

Het onttrekkingsdebiet en waterbezwaar worden voornamelijk bepaald door de doorlatendheid van de aanwezige zandlaag onder de deklaag. Op basis van de boorbeschrijvingen en ervaring hebben we een  $kD$  waarde van  $95,00 \text{ m}^2/\text{dag}$  en een dikte van  $19,00 \text{ m}$  aangehouden. De doorlatendheid zou kunnen variëren tussen  $1,00 \text{ m}/\text{dag}$  en  $5,00 \text{ m}/\text{dag}$ . Bij de berekening van het debiet en waterbezwaar wordt rekening gehouden met deze spreiding.

Uitgangspunt is het worst-case scenario, daarom zijn het uiteindelijke debiet en waterbezwaar met de maximale doorlatendheid opgenomen in het rapport.

#### 3.4.2.5 Debiet en waterbezwaar

### *Deklaag*

Voor de bemaling van de deklaag met een verlaging ten opzichte van de GHG van 3,04 m is het totaal benodigd debiet berekend op 30,68 m<sup>3</sup>/uur. Bij een verlaging ten opzichte van de GLG van 1,90 is het totaal benodigde debiet berekend op 19,2 m<sup>3</sup>/uur.

Er is geen spanningsbemaling in het watervoerend pakket nodig.

Het totale debiet van de bemaling bedraagt bij GHG 30,68 m<sup>3</sup>/uur en bij GLG 19,2 m<sup>3</sup>/uur.

### *Waterbezwaar*

De bemalingsduur bedraagt vier weken. Het totaal verwachte waterbezwaar in de bemalingsperiode van 4 weken bedraagt circa 20.620 m<sup>3</sup> bij GHG en 12.900 m<sup>3</sup> bij GLG.

Het waterbezwaar overschrijdt de vergunningsplichtige hoeveelheid niet.

Een aantal zaken kan leiden tot een hoger waterbezwaar dan hier berekend is. Er kan neerslag vallen. Daarnaast moet rekening gehouden worden met het leegpompen van de bouwkuip en mogelijk leegpompen van nabijgelegen oppervlaktewater. Ook kunnen mogelijke onvoorziene situaties tot extra waterbezwaar leiden. Deze zijn niet meegenomen in de berekening van het waterbezwaar.

#### 3.4.3 Bemalingswijze

Bij de bemalingswijze dient rekening gehouden te worden met de heterogeniteit in bodemopbouw. Het goed ontwateren van de verschillende lagen in de bodem kan door het toepassen van verticale onttrekkingfilters met lange perforatie en, al dan niet haalbuizen.

#### 3.4.4 Verlaging grondwaterstand en invloedsgebied

##### 3.4.4.1 Invloedgebied freatisch pakket

In afbeelding 3.1 is de ligging van de mastlocatie en het maximale invloedsgebied weergegeven op een topografische ondergrond.

Het maximale invloedsgebied in de deklaag bedraagt 130 m, onder de slecht doorlatende laag in de watervoerende laag 0,00 m. Dit maximale invloedsgebied is weergegeven op kaart om een eventuele afweging te maken over het al dan niet acceptabel zijn van deze effecten.

##### 3.4.4.2 Invloedsgebied watervoerend pakket

**Tabel 3.6: Invloedsgebieden bij GHG**

verlaging	afstand [m]	
	freatisch pakket	watervoerend pakket
0,05 m	130	geen
0,10 m	110	geen
0,20 m	95	geen
0,50 m	70	geen
1,00 m	55	geen

##### 3.4.5 Beknopte analyse mogelijke effecten

Binnen het maximale invloedsgebied zijn geen objecten aanwezig; wel is binnen het invloedsgebied landbouw met of zonder watergangen aanwezig (zie afbeelding 3.1).

### Bebouwing

Binnen het invloedsgebied van de bemaling is geen bebouwing aanwezig.

### Infrastructuur

Binnen het invloedsgebied van de bemaling is geen infrastructuur aanwezig.

#### Kabels en Leidingen

Binnen het invloedsgebied van de bemaling zijn geen kabels en/of leidingen aanwezig.

#### Bestaande vakwerkmast

Binnen het invloedsgebied van de bemaling is geen bestaande vakwerkmast aanwezig.

#### Natuurgebieden

Binnen het invloedsgebied van de bemaling is geen natuurgebied aanwezig.

#### Landbouw

Als gevolg van de verlaging van de grondwaterstand is niet uit te sluiten dat droogteschade optreedt aan de vegetatie van landbouwgebieden. Voorafgaand aan de werkzaamheden moet worden afgestemd met de beheerder en eigenaar.

#### Grondwaterbeschermingsgebieden

De locatie is niet gelegen in een waterwingebied of boringsvrije zone en dus ook niet binnen een grondwaterbeschermingsgebied.

#### Grondwateronttrekkingen

Grondwateronttrekkingen van derden zijn op basis van het landelijk grondwaterregister en gegevens van de provincie niet aanwezig. Er is geen informatie beschikbaar over onttrekkingen die niet bij de provincie zijn geregistreerd.

#### Mogelijke maatregelen om het invloedsgebied te verkleinen zijn:

- Verhogen van de mastvoet;
- Toepassen van retourbemaling, in het geval van spanningsbemaling;
- Toepassen van onttrekkingsbeperkende maatregelen zoals waterdichte (beton)vloeren of biologische afbreekbare waterremmende injectievloeistof;
- Verkorten van de bemalingsduur.

**Afbeelding 3.1: Ligging mastlocatie en invloedsgebied op topografische ondergrond (Bron: top10NL-Kadaster)**



### 3.5 *Effecten grondwater*

Op basis van de aanwezige bodemopbouw is het berekende invloedsgebied op locatie 704 representatief voor de nabij gelegen mastlocaties. Aanleiding voor een uitgebreide analyse van effecten is daarom niet aanwezig. De thema's in onderstaande paragrafen 3.5 en 3.6 worden daarom niet verder uitgewerkt.

- 3.5.1 Zettingen
- 3.5.2 Droogteschade landbouw
- 3.5.3 Droogteschade natuur
- 3.5.4 Verontreinigingen
- 3.5.5 Archeologie
- 3.5.6 Grondwateronttrekkingen derden

### 3.6 *Uitvoeringstechnische aspecten*

- 3.6.1 Technische principes bemaling
- 3.6.2 Voorschriften, vergunningen en heffingen
- 3.6.3 Monitoring

### 3.7 *Samenvatting*

In onderstaande tabel 3.7 is een samenvatting weergegeven van het verwachte waterbezwaar, de geadviseerde bemalingswijze en aandachtpunten.

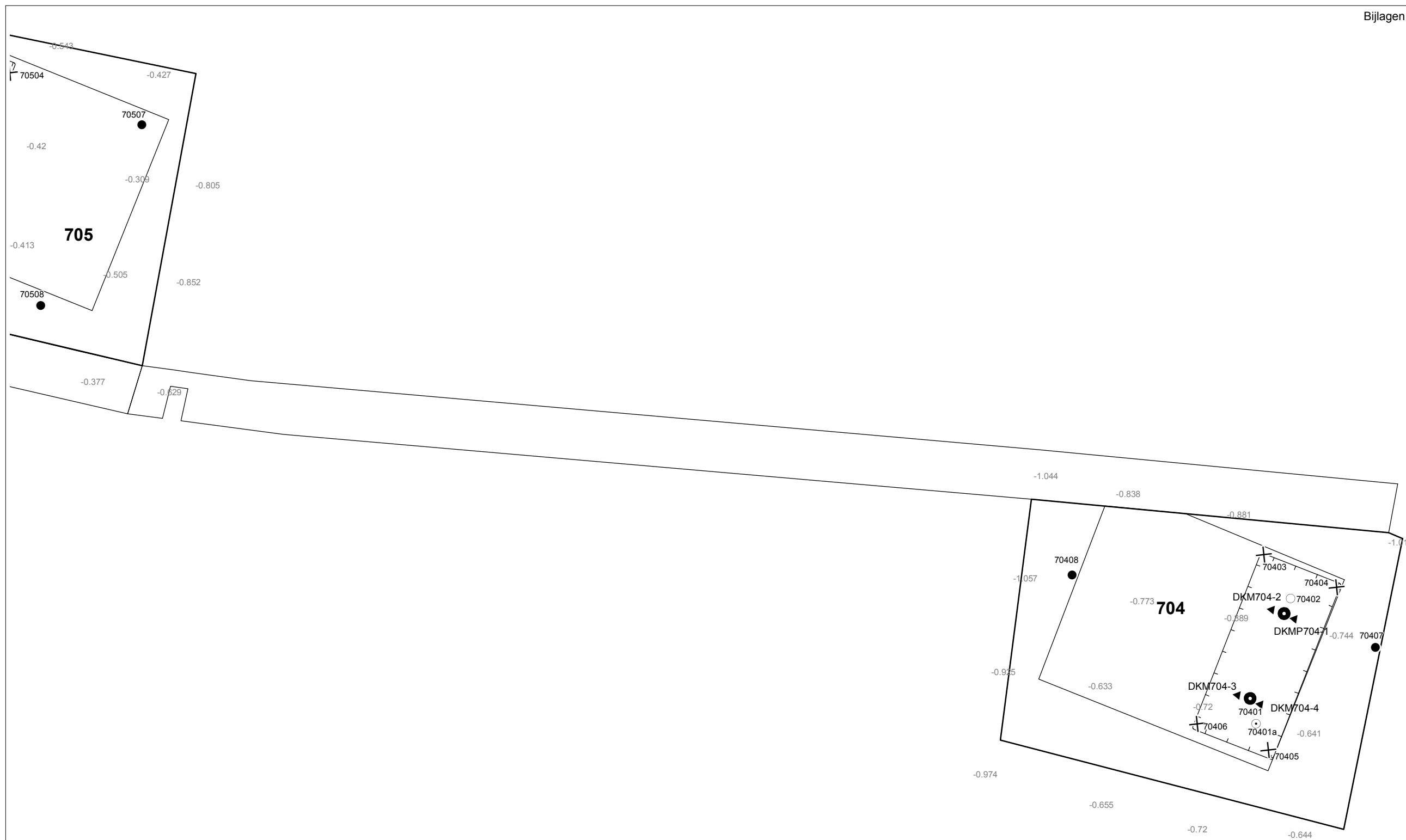
**Tabel 3.7: Samenvatting bemaling**

thema	resultaat
lozing	Aandachtspunt is zuurstof en ijzer
spanningsbemaling noodzakelijk	Nee
debiet freatisch pakket	30,68 m <sup>3</sup> /uur
debiet watervoerend pakket/spanningsbemaling	geen
debiet totaal	30,68 m <sup>3</sup> /uur voor GHG
bemalingsduur	4 weken
totaal waterbezwaar	20.620 m <sup>3</sup>
Invloedgebied deklaag	130 m
Invloedgebied watervoerend pakket	geen
Bemalingswijze	verticale bemaling van deklaag
Potentieel effect	Droogteschade landbouw

### 3.8 *Bijlagen H3*


- Bijlage 3-1: Locatie inclusief onderzoekspunten
- Bijlage 3-2: Overzicht veldgegevens en analyseresultaten
- Bijlage 3-3: Tekening: waterinformatiekaart





**Verklaring**

- Werkterrein + bouwweg
- Bouwput
- Masten
- Locatie sondering incl. nummer
- Locatie boring tot 0,50 m-mv
- Locatie boring tot 1,20 m-mv
- Locatie boring tot 4,00 m-mv
- Locatie boring + peilbuis



Locatie VKA versie 2.8  
Bouwweg VKA versie 2.8

TITEL		GEOHYDROLOGIE KAART MAST : <b>704</b>		Noord - West 380 kV	
STATUS	GETEKEND DOOR	AFD.	PAR.	OPDRACHTGEVER	
	D. Dobri			TenneT	
	GECONTROLEERD DOOR	AFD.	PAR.	OMSCHRIJVING WILZIGING	GETEKEND BIJ
	E. Aldershof				ARCADIS
	VOOR AKKOORD	AFD.	PAR.	SCHAAL	DATUM 1e UITGAVE
	J. Assink			1:1000	20.05.2015
				DATUM WILZIGING	
VAKGEBIED	TEK. SOORT	PROJECT NR.	FORMAT	NUMMER	WILZ. NR.
			A3	<b>Mast nr. 704</b>	<b>1</b>

**Bijlage 3-2 overzicht veldgegevens mast 704**

Van het diepe grondwater zijn geen analysegegevens beschikbaar

**Tabel 3.8: Veldmetingen peilbuis 70401-1**

Parameter	Meetwaarde	Eenheid
Datum monstername	03/20/2013	
Filterdiepte	1,80 tot 2,80	m-mv
Zuurgraad	6,90	
Geleidbaarheid stabiel	1850,00	$\mu\text{S/cm}$
Grondwaterstand	1,34	m-mv
Temperatuur	9,00	$^{\circ}\text{C}$

**Tabel 3.9: Analyse grondwater peilbuis 70401-1**

Parameter	Meetwaarde	Eenheid
Filterdiepte	1,80 tot 2,80	m-mv
Ammonium	0,18	mg/l
Ammonium (als N)	0,14	mg N/l
Arseen [As]	10,00	$\mu\text{g/l}$
BZV-5	1,30	mg O <sub>2</sub> /l
Chloride	25,00	mg/l
CZV	51,00	mg/l
Droogrest onopgeloste bestanddelen	30,00	mg/l
Fosfaat (als P <sub>2</sub> O <sub>5</sub> )	0,72	mg P <sub>2</sub> O <sub>5</sub> /l
Fosfaat (als PO <sub>4</sub> )	0,97	mg PO <sub>4</sub> /l
Fosfor [P]	0,31	mg/l
IJzer [Fe]	17,00	mg/l
Stikstof (N; vlg. Kjeldahl)	< 1,0	mg/l
Sulfaat (als SO <sub>4</sub> )	72,00	mg SO <sub>4</sub> /l
Sulfaat (opgelost, als S)	24,00	mg S/L
Zuurstof [O]	2,20	mg O <sub>2</sub> /l

**Tabel 3.10: Veldmetingen peilbuis 70401a-1**

Parameter	Meetwaarde	Eenheid
Datum monstername	03/20/2013	
Filterdiepte	5,00 tot 6,00	m-mv
Zuurgraad	Niet gemeten	
Geleidbaarheid stabiel	Niet gemeten	$\mu\text{S/cm}$
Grondwaterstand	1,15	cm-mv
Temperatuur	Niet gemeten	$^{\circ}\text{C}$

**Tabel 3.11: Veldmetingen oppervlaktewater 70401ow-1**

Parameter	Meetwaarde	Eenheid
Zuurgraad	7,7	
Geleidbaarheid stabiel	7000	$\mu\text{S/cm}$
Temperatuur	2,4	$^{\circ}\text{C}$

**Tabel 3.12: Analyse oppervlaktewater 70401ow-1**

Parameter	Meetwaarde	Eenheid
Datum monstername	03/20/2013	
Ammonium	0,53	mg/l
Ammonium (als N)	0,41	mg N/l
Arseen [As]	2,00	$\mu\text{g/l}$
BZV-5	1,70	mg O <sub>2</sub> /l

Chloride	1720,00	mg/l
CZV	39,00	mg/l
Droogrest onopgeloste bestanddelen	63,00	mg/l
Fosfaat (als P2O5)	0,71	mg P2O5/l
Fosfaat (als PO4)	0,95	mg PO4/l
Fosfor [P]	0,31	mg/l
IJzer [Fe]	0,57	mg/l
Stikstof (N; vlgs Kjeldahl)	< 1,0	mg/l
Sulfaat (als SO4)	190,00	mg SO4/l
Sulfaat (opgelost, als S)	65,00	mg S/L
Zuurstof [O]	15,00	mg O2/l

**Tabel 3.13: Maaiveldhoogten**

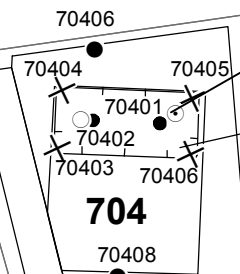
X-coördinaat	Y-coördinaat	Maaiveldniveau in m NAP
236999.9	593525.3	-0.951
237072.1	593554	-0.65
237127.4	593567.5	-0.779
237180.4	593580.5	-0.656
236961	593568.9	-0.668
236973.4	593539.9	-0.786
236985.2	593535.7	-0.854
236966.4	593530.8	-0.816
236954.6	593572.1	-0.671
236972	593577.9	-0.745
236949.9	593536.3	-0.942
237018.4	593568.7	-0.855
236961	593568.9	-0.668
237197.6	593658.9	-0.442
237154.8	593632	-0.762
237113.7	593603.8	-0.823
237072.1	593576.1	-0.807
237030.9	593548	-0.874
236988.8	593521	-0.802



704-OW
Cl: 1720
As: 2
Fe: 0,57
CZV: 39
KjN: <1
DR: 63
PO4: 0,95
EC: 7000
pH: 7,7

70401
1,8-2,8
Cl: 25
As: 10
Fe: 17
CZV: 51
KjN: <1
DR: 30
PO4: 0,97
EC: 1850
pH: 6,9

locatie: 704
GHG
Freatisch
Debiet: 30,68
Volume: 20620
WVP
Debiet: 0
Volume: 0
GLG
Freatisch
Debiet: 19,20
Volume: 12900
WVP
Debiet: 0
Volume: 0



**Verklaring**

- Werkterrein + bouwwegen
- Bouwput
- Masten
- Locatie sondering incl. nummer
- Locatie boring tot 0,50 m-mv
- Locatie boring tot 1.20 m-mv
- Locatie boring tot 4.00 m-mv
- Locatie boring + peilbuis
- Locatie oppervlaktewater monster

- Verlagingscontouren (GHG)**
- Verlagingscontour 0,05 m freatisch
  - Verlagingscontour 0,05 m WVP
- Verlagingscontouren (GLG)**
- Verlagingscontour 0,05 m freatisch
  - Verlagingscontour 0,05 m WVP
- Verklaring labels**
- Gegevens locatie
  - Analyseresultaten grondwater

- Verklaring analyseresultaten:**
- Cl :Chloride (in mg/l)
  - As :Arseen (in µg/l)
  - Fe :IJzer (in mg/l)
  - CZV :Chemisch zuurstof verbruik (in mg O<sub>2</sub> /l)
  - KjN :Stikstof volgens Kjeldahl (in mg/l)
  - DR :Droogrest onopgeloste bestanddelen (in mg/l)
  - PO4 :Fosfaat (mg/l)
  - pH :Zuurgraad
  - EC :Elektrische geleidbaarheid (µS/cm)
- Eenheden Krusingen en Strekkingen:**
- Debieten (Q) (in m<sup>3</sup> / uur)
  - Volumes (V) (in m<sup>3</sup>)
- Afkortingen  
SB: Spanningsbemaling

TITEL					
Waterinformatiekaart mast : <b>704</b>					
Noord - West 380 kV					
STATUS	GETEKEND DOOR	AFD.	PAR.	OPDRACHTGEVER	
	D. Dobri			TenneT	
	GECONTROLEERD DOOR	AFD.	PAR.	OMSCHRIJVING WUZZIGING	GETEKEND BIJ
	E. Aldershof				ARCADIS
	VOOR AKKOORD	AFD.	PAR.	SCHAAL	DATUM 1e UITGAVE
	J. Assink			1:2500	21.05.2015
				DATUM WUZZIGING	
WAKGEBIED	TEK. SOORT	PROJECT NR.	FORMAT	NUMMER	WUZZ NR.
			A3	<b>Mast nr. 704</b>	0

## **4 Grondmechanisch onderzoek**

### **Verantwoording**

Titel: Grondmechanisch onderzoek: project: Noord-West 380 kV  
deelgebied 1  
mastnummer 704

Projectnummer: 000.144

Referentienummer: 6012-0102-000.R704

Revisie: 1

Datum: 15-04-2013

Auteur(s): G.Hofstede  
E-mail adres: b.bosman@fugro.nl

Gecontroleerd door: B. Bosman, teamleider sonderingen  
Paraaf gecontroleerd: BB

Goedgekeurd door: W.H.J. van der Velden, projectleider  
Paraaf goedgekeurd: WHV

Contact: B. Bosman, teamleider sonderingen

### **INHOUDSOPGAVE**

- 4.1. Inleiding
  - 4.2. Uitzetten en waterpassen
  - 4.3. Sonderen
  - 4.4. Onderzoeksresultaten
- Bijlagen

#### 4.1. Inleiding

Ten behoeve van het funderingsontwerp en de omgevingsvergunning voor de bouw van de mast zijn er gegevens verzameld van de bodemopbouw. De resultaten zijn in dit hoofdstuk beschreven.

Ter plaatse van de mastlocatie zijn de volgende veldwerkzaamheden uitgevoerd:

- 4 sonderingen met meting van plaatselijke wrijvingsweerstand tot 40 m -mv [of maximale reactiekracht], waarvan 1 sondering met meting van de waterspanning

De sonderingen DKMP704-1 en DKM704-2 hebben niet de beoogde diepte van 40 m – mv gehaald; op een mindere diepte is de maximale reactiekracht van de sondeertruck - t.w. 16 ton (standaard conus) - bereikt.

#### 4.2. Uitzetten en waterpassen

De onderzoeklocaties zijn door Fugro GeoServices B.V. uitvoering uitgezet en gewaterpast, waarbij de locaties zijn gemeten met behulp van GPS-RTK en zijn weergegeven ten opzichte van RD/NAP. De onderzoekslocaties zijn weergegeven op de situatietekening.

De coördinaten van de onderzochte punten zijn onderaan de sondeergrafieken en in onderstaande tabel weergegeven.

	X-coördinaat	Y-coördinaat	Maaiveldniveau (NAP)
DKMP704-1	236969.6	593542.9	-0.72
DKM704-2	236975.3	593544.7	-0.82
DKM704-3	236968.8	593566.1	-0.63
DKM704-4	236963.0	593564.3	-0.56

De hoogtebepaling van de onderzoekslocaties in het terrein is uitgevoerd met als doel de bodemopbouw te refereren aan een vaste referentiehoogte. De gerapporteerde hoogtes zijn niet geschikt voor andere doeleinden dan dit onderzoek.

Voor een verklaring van de op de situatietekening gebruikte tekens en symbolen wordt verwezen naar de bijlage "Legenda Terreinproeven en Grondsoorten".

#### 4.3. Sonderen

De sonderingen zijn uitgevoerd met de elektrische Fugro-kleefmantelconus conform norm NEN 5140, klasse 2. Een beschrijving van de gevolgde meet- en registratiemethode is gegeven in de bijlage "Continu Elektrisch Sonderen". De conus is voorzien van een hellingmeter. In de sondeergrafieken is de diepte gecorrigeerd voor de gemeten afwijking van de verticaal.

Op de grafieken van de sonderingen is het wrijvingsgetal weergegeven. Dit is de verhouding tussen de plaatselijke wrijvingsweerstand en de conusweerstand. Empirisch is vastgesteld dat het wrijvingsgetal een nauwe relatie heeft met de grondsoort, zodat een goede indicatie van de laagopbouw is verkregen.

De sonderingen zijn uitgewerkt met een interpretatie van het wrijvingsgetal voor identificatie van de bodemlagen. De identificatie van de bodemlagen is uitgevoerd volgens Robertson (1990), die door Fugro is aangepast aan de Nederlandse omstandigheden. Voor achtergronden en beperkingen wordt verwezen naar de bijlage "Continu Elektrisch Sonderen". De identificatie is indicatief en alleen geldig voor lagen onder de grondwaterstand. De resultaten dienen te worden geverifieerd met boringen of geologische informatie.

Op de sondeergrafiek waarop het resultaat van de meting van de waterspanning is gepresenteerd, is ook de waterspanningsindex gegeven. Dit is de verhouding tussen de waterspanning en de conusweerstand. In het algemeen kan worden gesteld dat een hoge index een minder goed water

doorlatende laag weergeeft. Voor de interpretatie van de waterspanningsonderingen verwijzen wij naar de bijlage "Interpretatie van waterspanningssonderingen".

#### 4.4. *Onderzoeksresultaten*

De onderzoeksresultaten zijn opgenomen in de volgende bijlagen:

Bijlage: 6012-0102-000-704

Situatie inclusief onderzoekslocaties

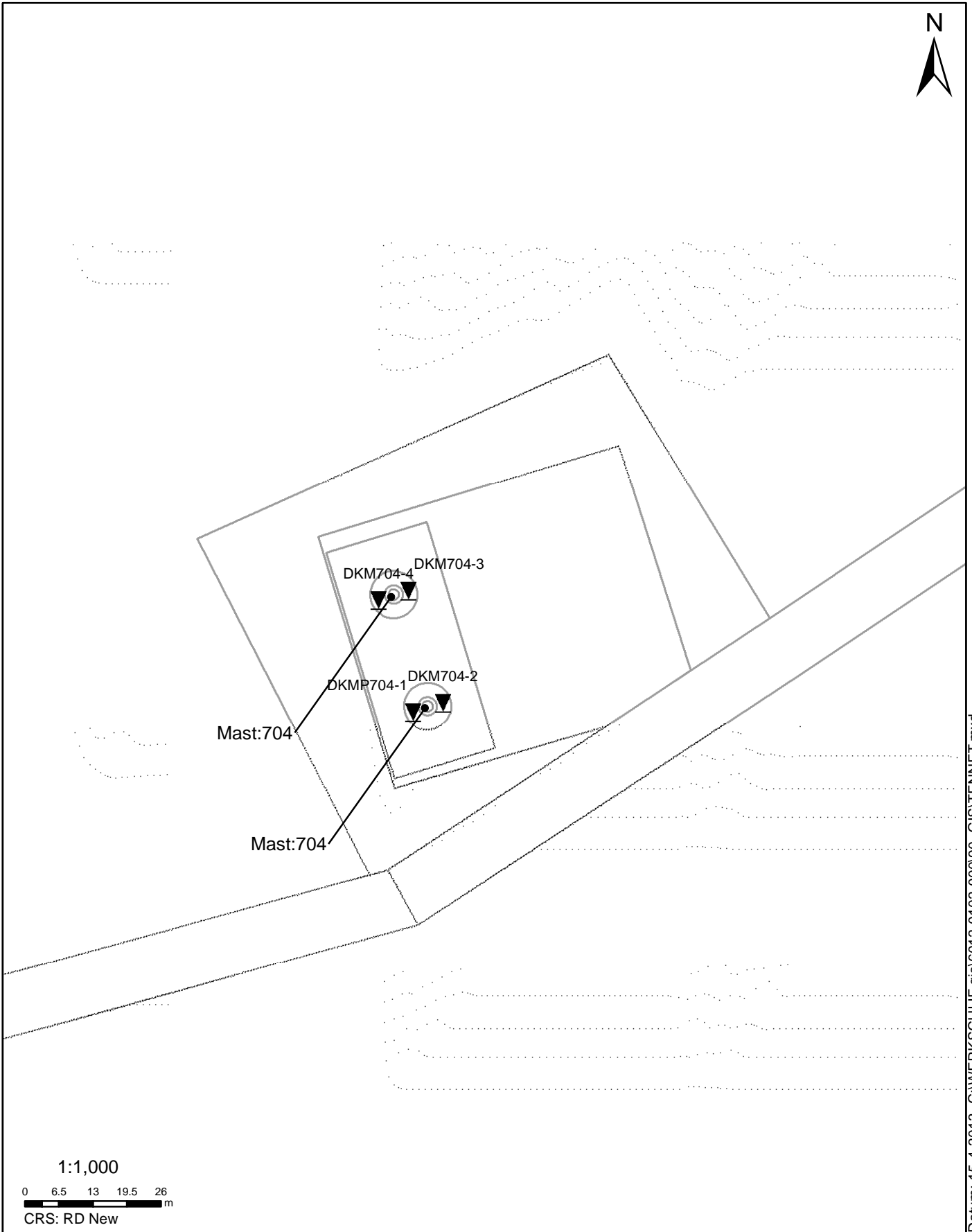
Bijlage: DKMP704-1 t/m DKM704-4

Sonderingen

"Legenda Terreinproeven en Grondsoorten"

"Continu Elektrisch Sonderen"

"Interpretatie van waterspanningssonderingen"



Datum: 15-4-2013 C:\WERK\SCHIJF gis\6012-0102-00090\_GIS\TENNET.mxd

### SITUATIE

NOORD - WEST 380

Opdr.nr.: 6012-0102-000

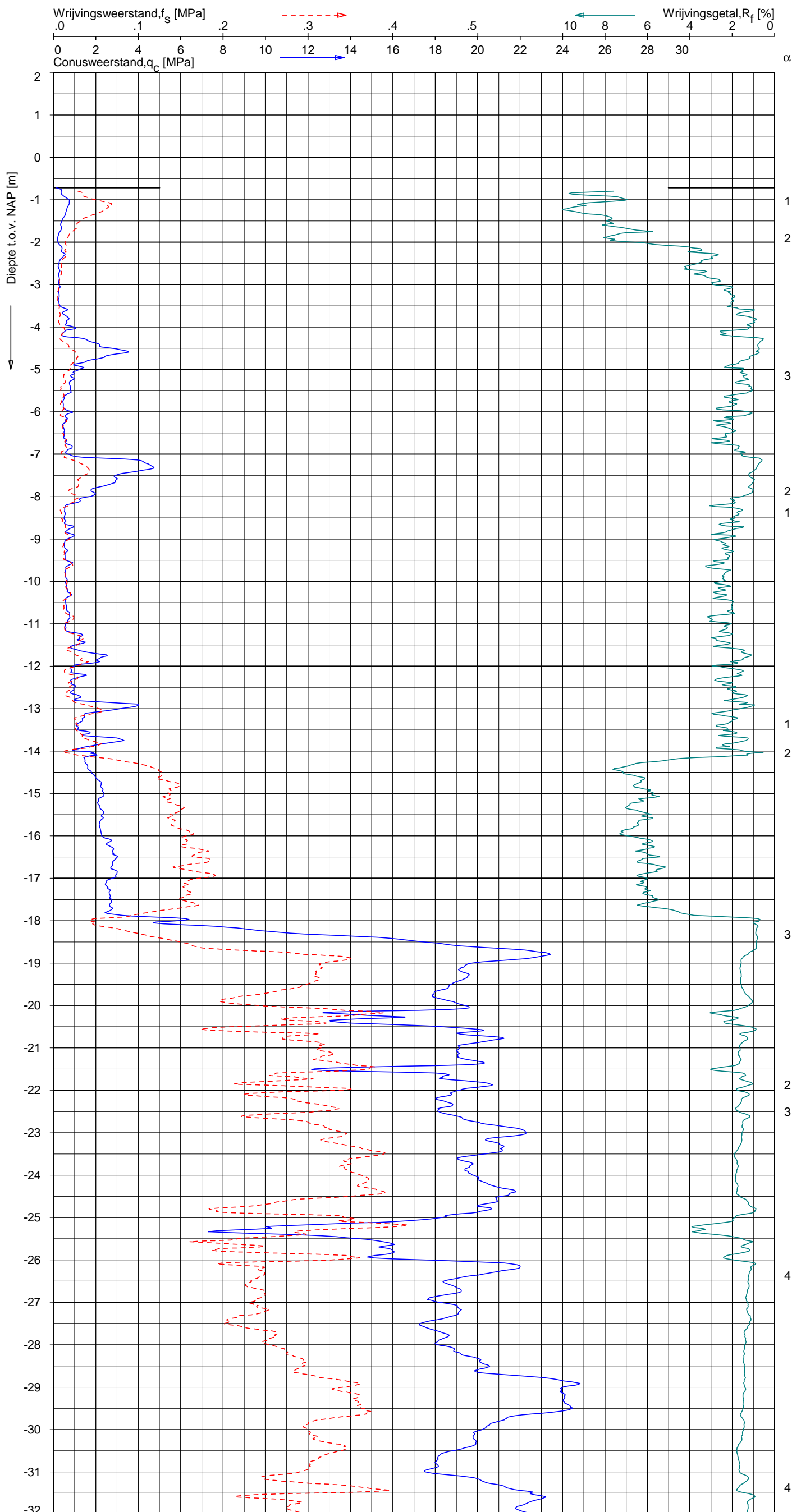
Bijlage : 704



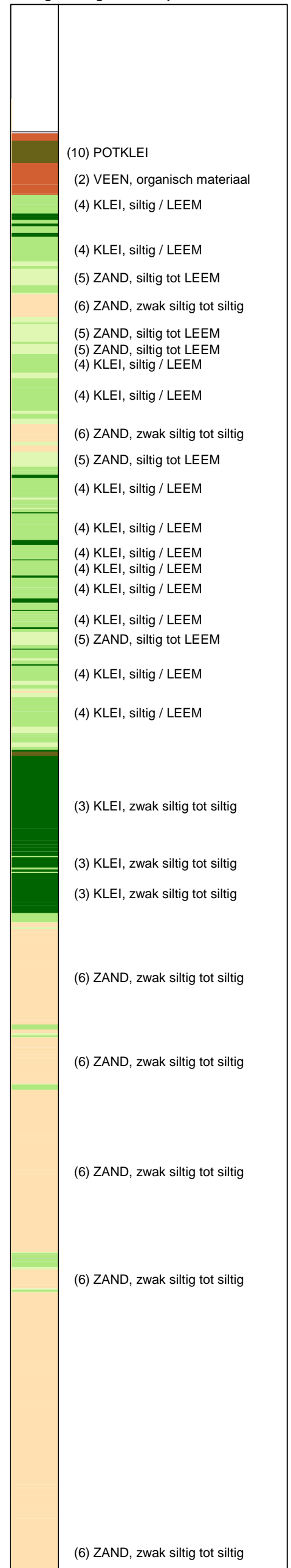
UNIPLOT 05.21.nl / QcfClass-N3.cmd / 2013-03-27 13:56:37

6012-0102-000

DKMP704-1 - 1



**CPT data classificatie - indicatief**  
 Classificatie gebaseerd op genormaliseerde  
 conusweerstand en wrijvingsgetal.  
 (Robertson 1990, NL corr.)  
 Geldig onder grondwaterpeil.



Opg.: MF/NZ d.d. 14-Mar-2013 conus: F7.5CKE2HAW<sub>1</sub>/B P1 X = 236969.6 Sondering volgens norm NEN 5140, klasse 2  
 Get.: HOFSTEDE d.d. 2013-03-27 MV = NAP -0.71 m Y = 593542.9 conustype cilindrisch elektrisch, 1500 mm  
 $\alpha$  afwijking van de vertikaal



**SONDERING MET PLAATSELIJKE KLEEFMETING**

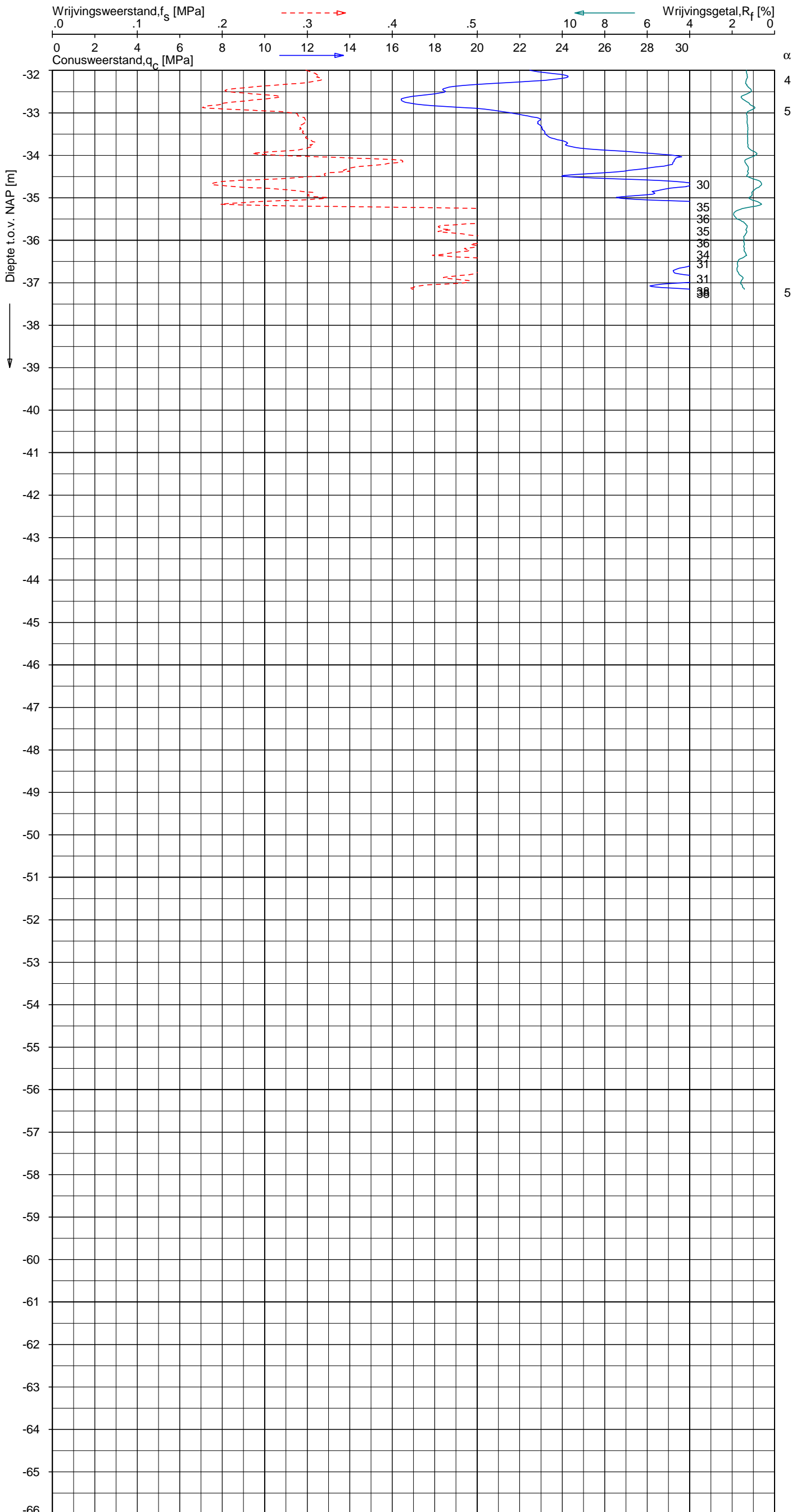
NOORD-WEST 380

Opdr. 6012-0102-000  
 Sond. DKMP704-1


UNIPLOT 05.21.nl / QcfClass-N3.cmd / 2013-03-27 13:56:38

6012-0102-000

DKMP704-1 - 2



**CPT data classificatie - indicatief**  
 Classificatie gebaseerd op genormaliseerde  
 conusweerstand en wrijvingsgetal.  
 (Robertson 1990, NL corr.)  
 Geldig onder grondwaterpeil.



Opg. : MF/NZ d.d. 14-Mar-2013 conus : F7.5CKE2HAW<sub>1</sub>/B P1 X = 236969.6 Sondering volgens norm NEN 5140, klasse 2  
 Get. : HOFSTEDE d.d. 2013-03-27 MV = NAP -0.71 m Y = 593542.9 conustype cilindrisch elektrisch, 1500 mm  
 α afwijking van de vertikaal



**SONDERING MET PLAATSELIJKE KLEEFMETING**

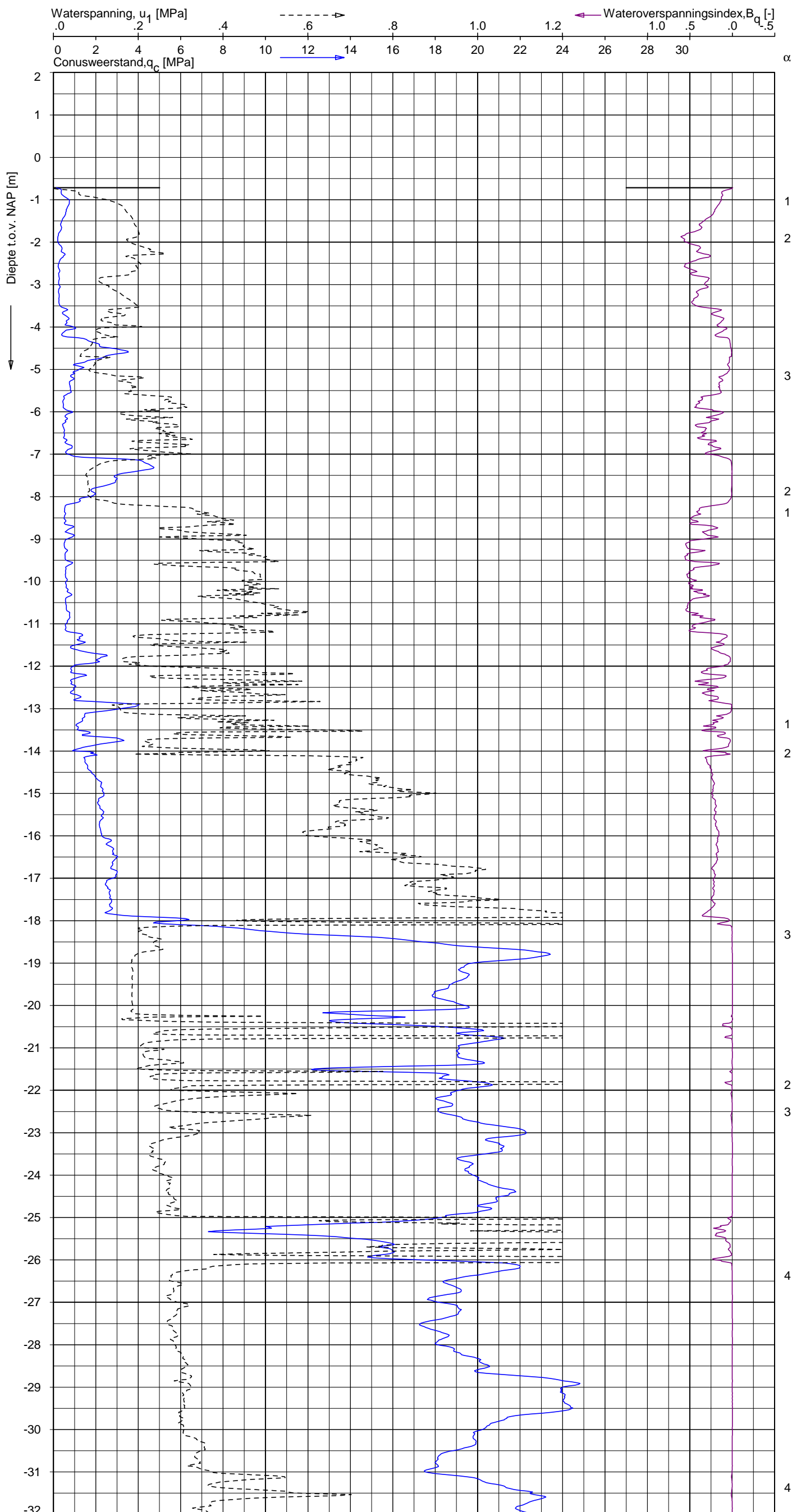
NOORD-WEST 380

Opdr. 6012-0102-000  
 Sond. DKMP704-1

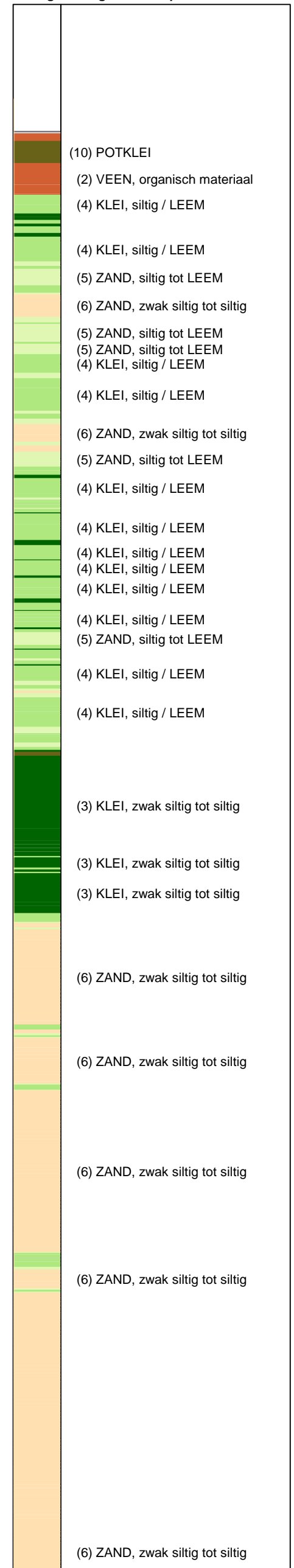
UNIPLOT 05.21.nl / QcU1Class-N3.cmd / 2013-03-27 13:57:31

6012-0102-000

DKMP704-1 - 1



**CPT data classificatie - indicatief**  
 Classificatie gebaseerd op genormaliseerde  
 conusweerstand en wrijvingsgetal.  
 (Robertson 1990, NL corr.)  
 Geldig onder grondwaterpeil.



Opg. : MF/NZ d.d. 14-Mar-2013 conus : F7.5CKE2HAW<sub>1</sub>/B P1 X = 236969.6 Sondering volgens norm NEN 5140, klasse 2  
 Get. : HOFSTEDE d.d. 2013-03-27 MV = NAP -0.71 m Y = 593542.9 conustype cilindrisch elektrisch, 1500 mm  
 $\alpha$  afwijking van de vertikaal



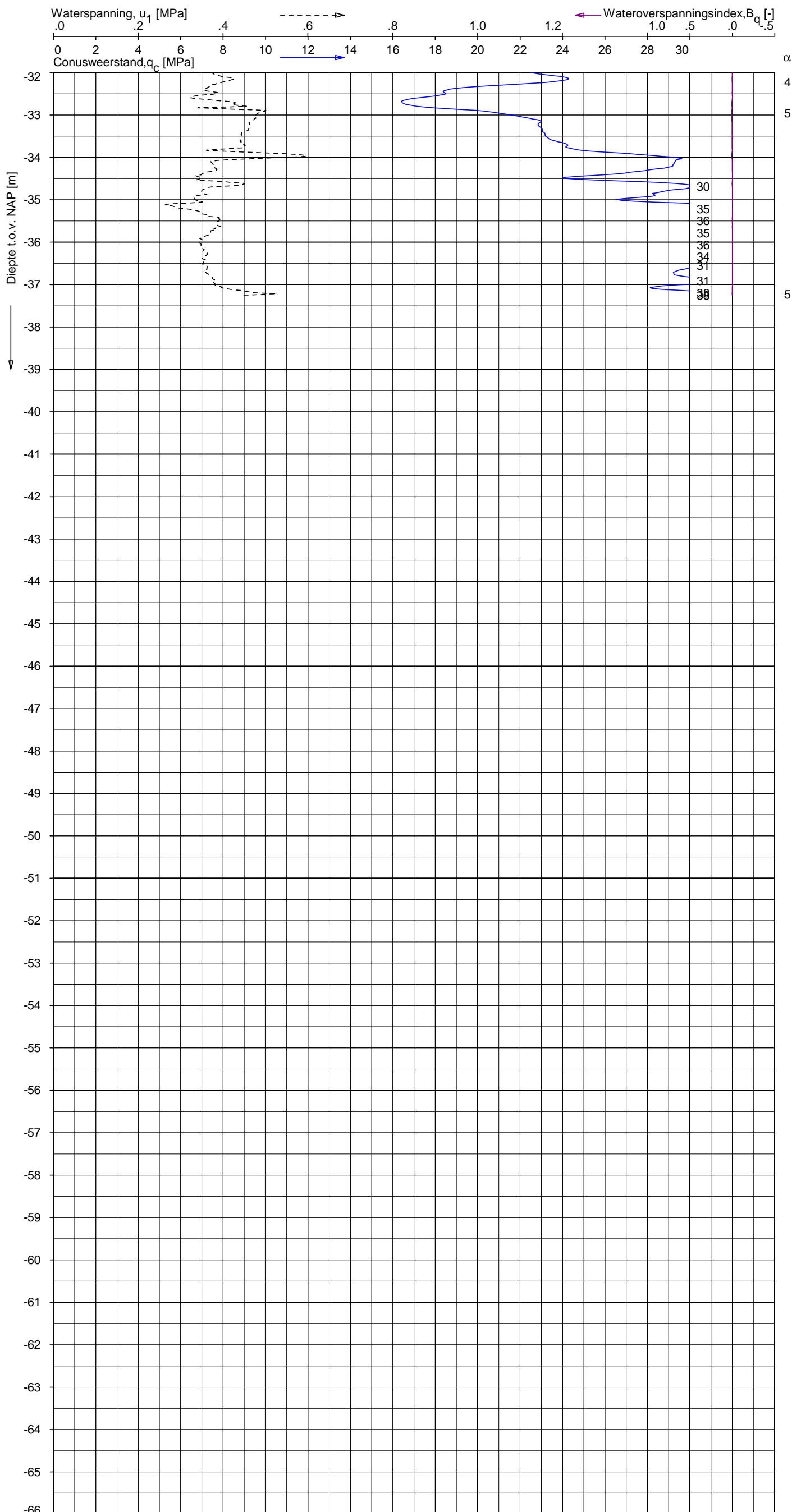
SONDERING MET WATERSPANNINGSMETING  
 NOORD-WEST 380

Opdr. 6012-0102-000  
 Sond. DKMP704-1


UNIPLOT 05.21.nl / QcU1Class-N3.cmd / 2013-03-27 13:57:31

6012-0102-000

DKMP704-1 - 2



**CPT data classificatie - indicatief**  
 Classificatie gebaseerd op genormaliseerde  
 conusweerstand en wrijvingsgetal.  
 (Robertson 1990, NL corr.)  
 Geldig onder grondwaterpeil.



Opg. : MF/NZ d.d. 14-Mar-2013 conus : F7.5CKE2HAW<sub>1</sub>/B P1 X = 236969.6 Sondering volgens norm NEN 5140, klasse 2  
 Get. : HOFSTEDE d.d. 2013-03-27 MV = NAP -0.71 m Y = 593542.9 conustype cilindrisch elektrisch, 1500 mm  
 $\alpha$  afwijking van de vertikaal



**SONDERING MET WATERSPANNINGSMETING**

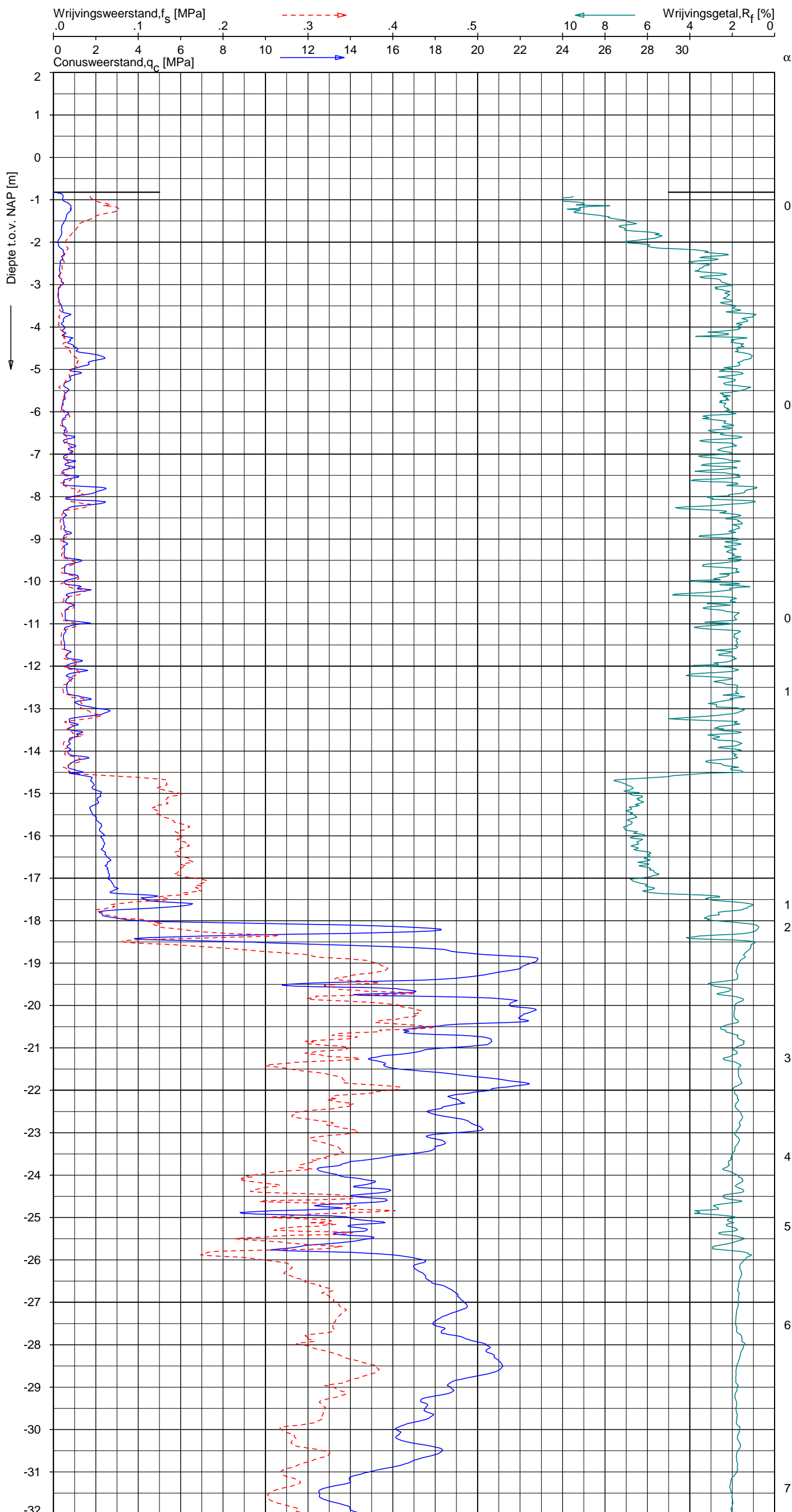
NOORD-WEST 380

Opdr. 6012-0102-000  
 Sond. DKMP704-1

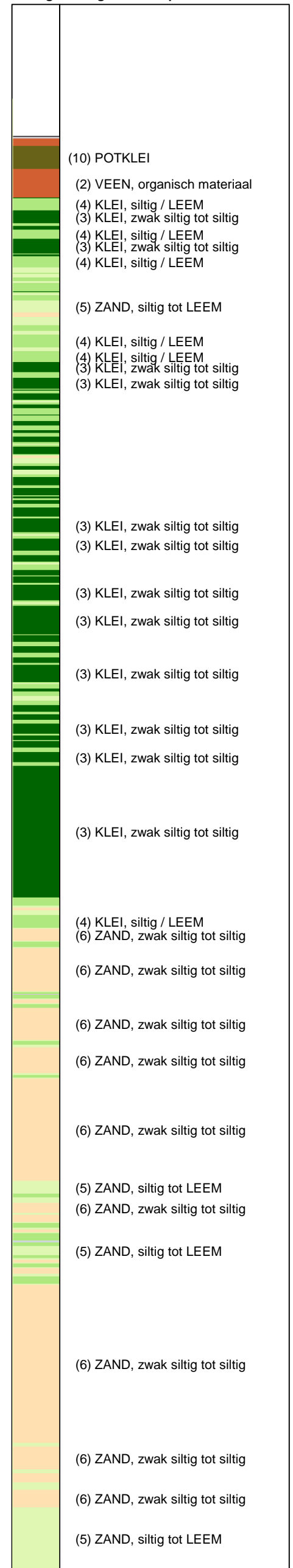
UNIPLOT 05.21.nl / QcfClass-N3.cmd / 2013-03-27 13:56:40

6012-0102-000

DKM704-2 - 1



**CPT data classificatie - indicatief**  
 Classificatie gebaseerd op genormaliseerde  
 conusweerstand en wrijvingsgetal.  
 (Robertson 1990, NL corr.)  
 Geldig onder grondwaterpeil.



**SONDERING MET PLAATSELIJKE KLEEFMETING**

NOORD-WEST 380

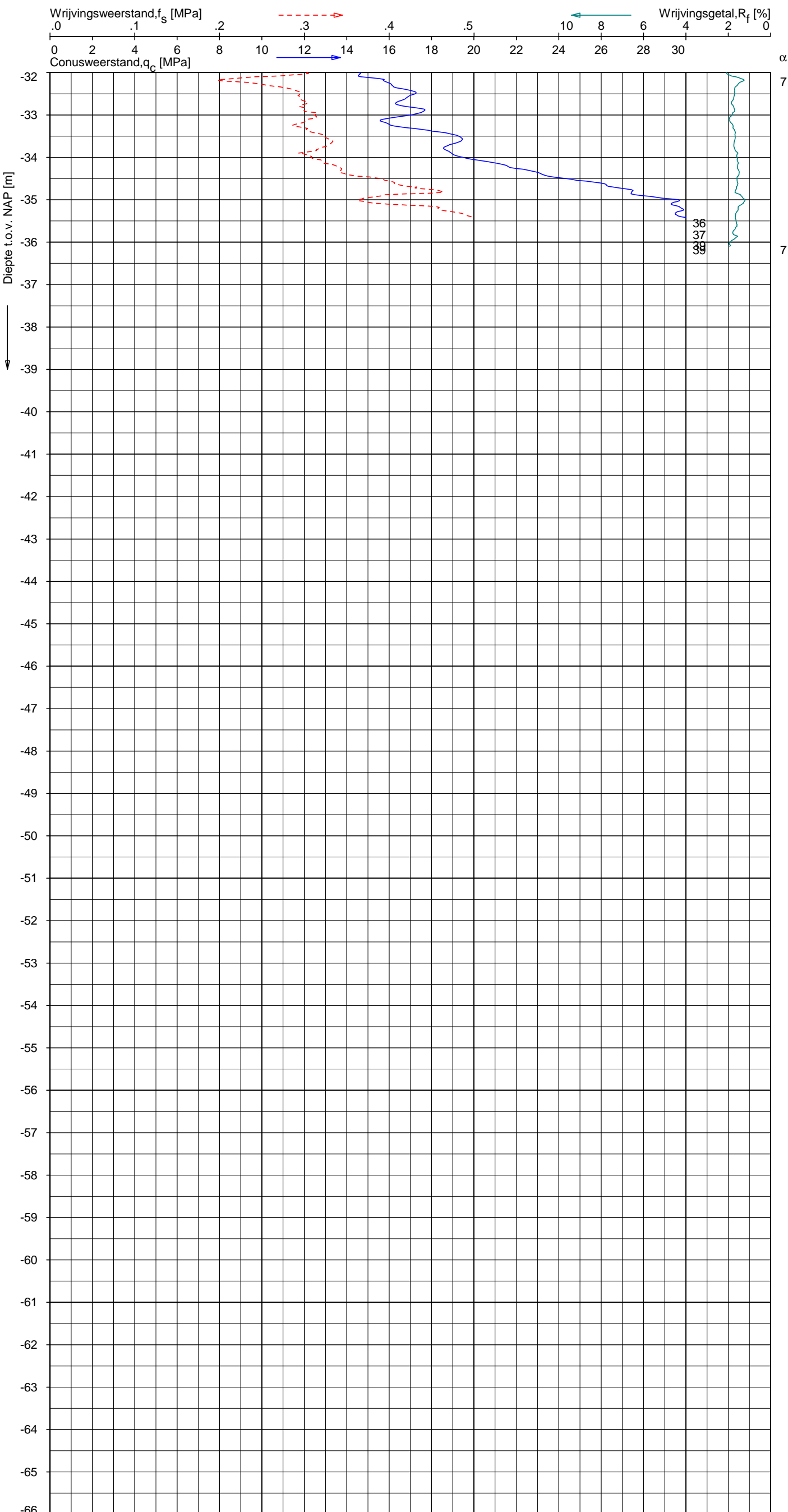
Opdr. 6012-0102-000  
 Sond. DKM704-2




UNIPLOT 05.21.nl / QcfClass-N3.cmd / 2013-03-27 13:56:40

6012-0102-000

DKM704-2 - 2



**CPT data classificatie - indicatief**  
 Classificatie gebaseerd op genormaliseerde  
 conusweerstand en wrijvingsgetal.  
 (Robertson 1990, NL corr.)  
 Geldig onder grondwaterpeil.



Opg. : MF/NZ d.d. 14-Mar-2013 conus : F7.5CKE2HA/B X = 236975.3  
 Get. : HOFSTEDE d.d. 2013-03-27 MV = NAP -0.82 m Y = 593544.7  
 Sondering volgens norm NEN 5140, klasse 2  
 conustype cilindrisch elektrisch, 1500 mm  
 $\alpha$  afwijking van de vertikaal



SONDERING MET PLAATSELIJKE KLEEFMETING

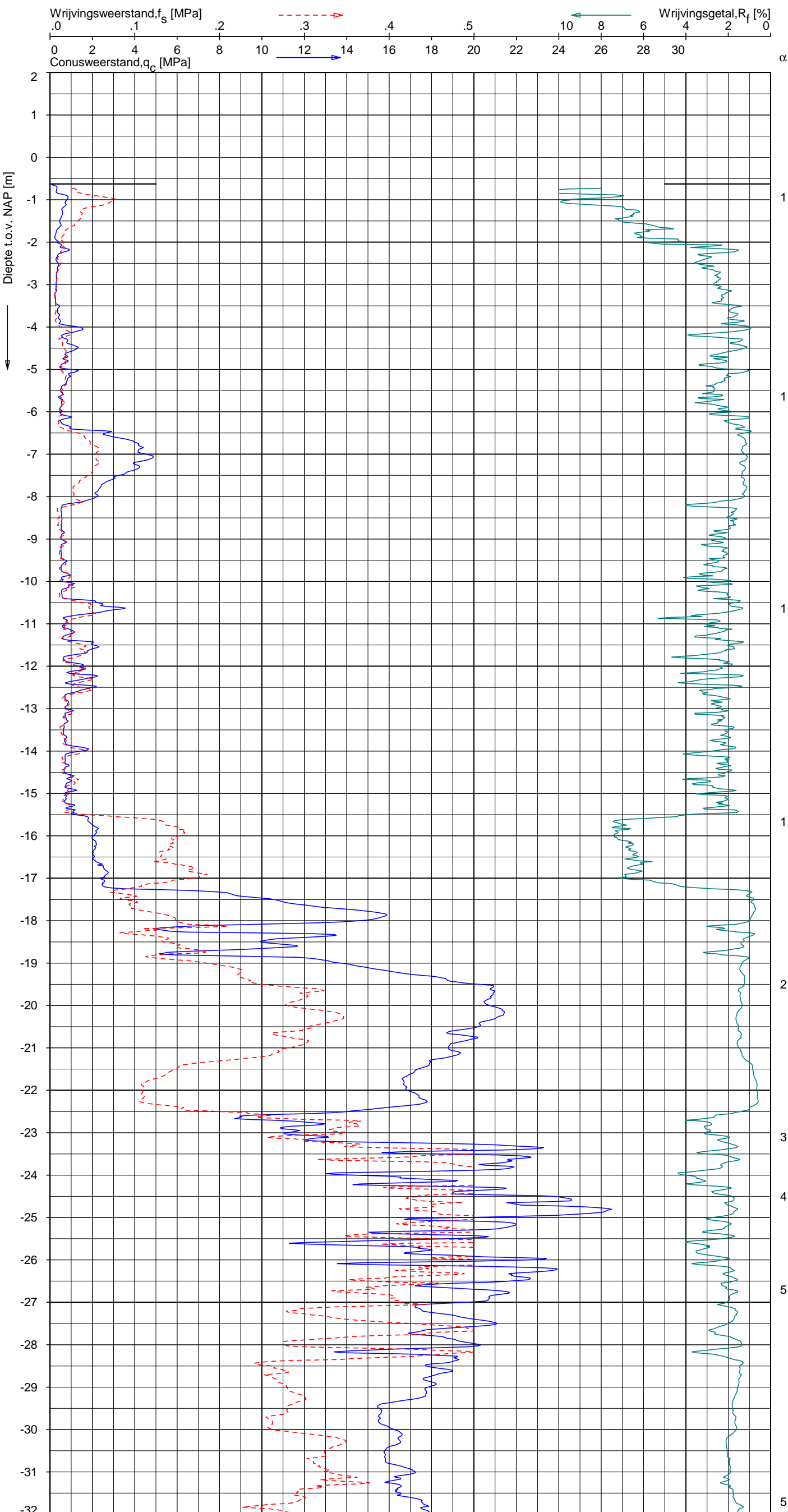
NOORD-WEST 380

Opdr. 6012-0102-000  
 Sond. DKM704-2

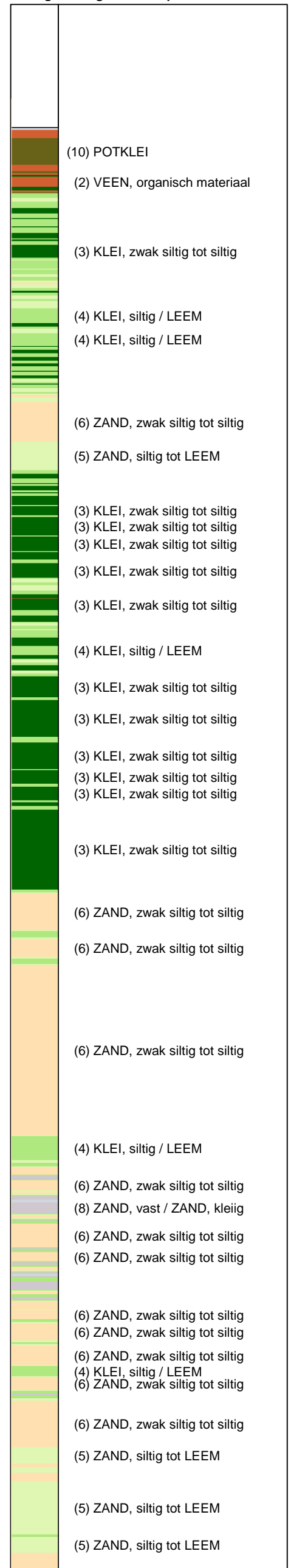
UNIPLOT 05.21.nl / QcfClass-N3.cmd / 2013-03-27 13:56:42

6012-0102-000

DKM704-3 - 1



**CPT data classificatie - indicatief**  
 Classificatie gebaseerd op genormaliseerde  
 conusweerstand en wrijvingsgetal.  
 (Robertson 1990, NL corr.)  
 Geldig onder grondwaterpeil.



Opg. : MF/NZ d.d. 14-Mar-2013 conus : F7.5CKE2HA/B X = 236968.8 Y = 593566.1 Sondering volgens norm NEN 5140, klasse 2  
 Get. : HOFSTEDE d.d. 2013-03-27 MV = NAP -0.63 m α = afwijking van de vertikaal



**SONDERING MET PLAATSELIJKE KLEEFMETING**

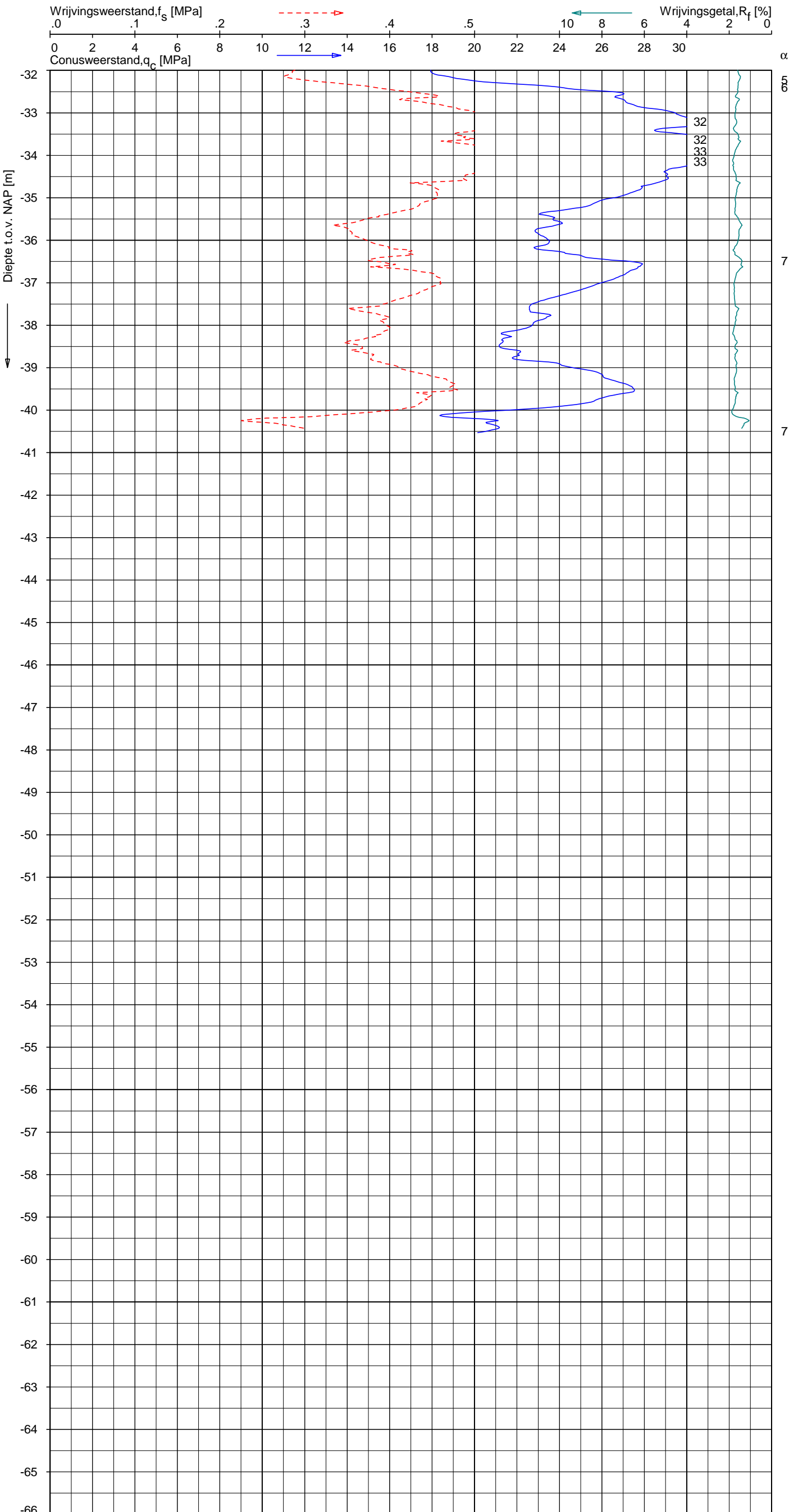
NOORD-WEST 380

Opdr. 6012-0102-000  
 Sond. DKM704-3


UNIPLOT 05.21.nl / QcfClass-N3.cmd / 2013-03-27 13:56:43

6012-0102-000

DKM704-3 - 2



**CPT data classificatie - indicatief**  
 Classificatie gebaseerd op genormaliseerde  
 conusweerstand en wrijvingsgetal.  
 (Robertson 1990, NL corr.)  
 Geldig onder grondwaterpeil.



Opg. : MF/NZ d.d. 14-Mar-2013 conus : F7.5CKE2HA/B X = 236968.8 Sondering volgens norm NEN 5140, klasse 2  
 Get. : HOFSTEDE d.d. 2013-03-27 MV = NAP -0.63 m Y = 593566.1 conustype cilindrisch elektrisch, 1500 mm  
 α afwijking van de vertikaal



**SONDERING MET PLAATSELIJKE KLEEFMETING**

NOORD-WEST 380

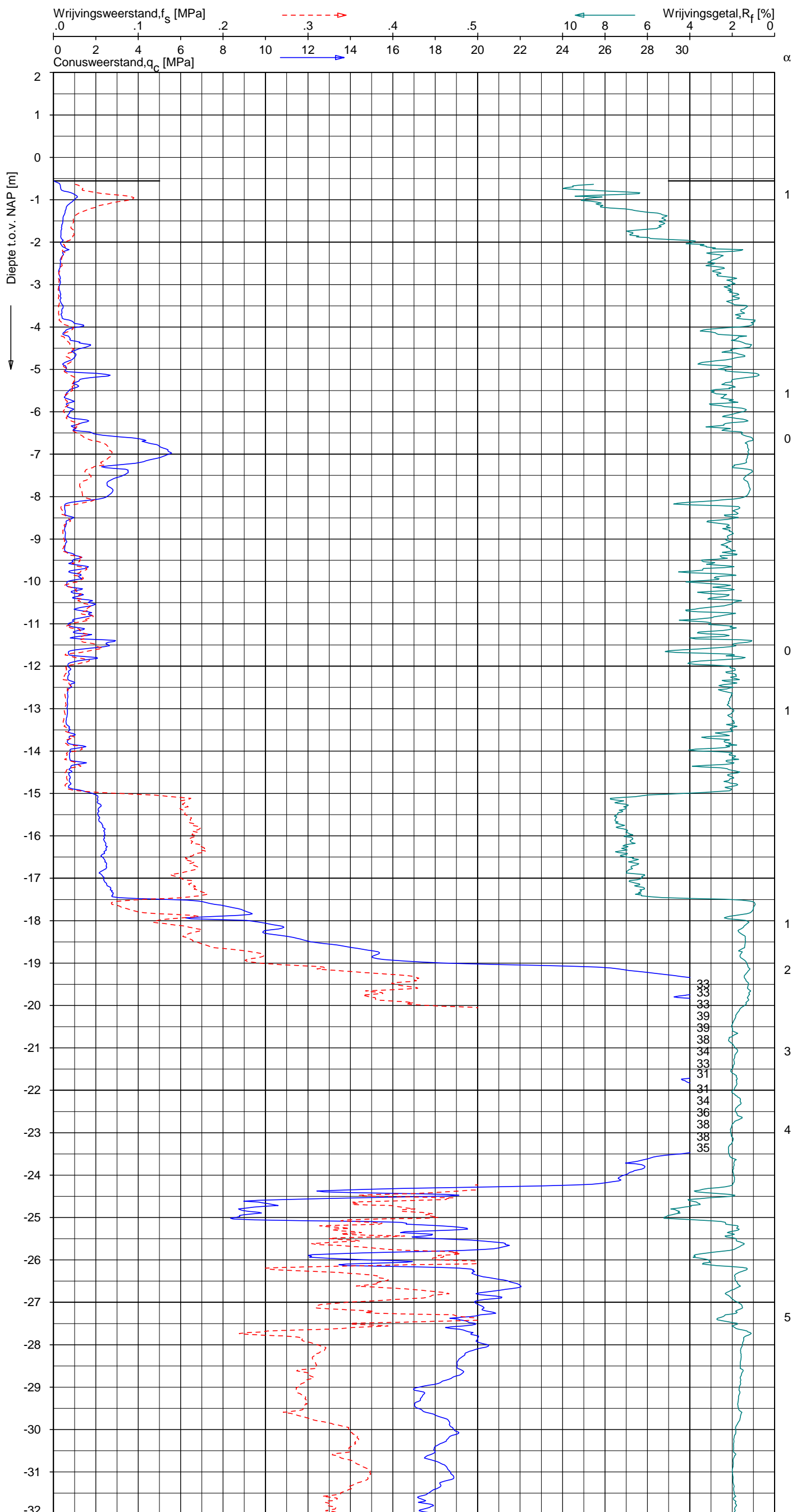
Opdr. 6012-0102-000  
 Sond. DKM704-3



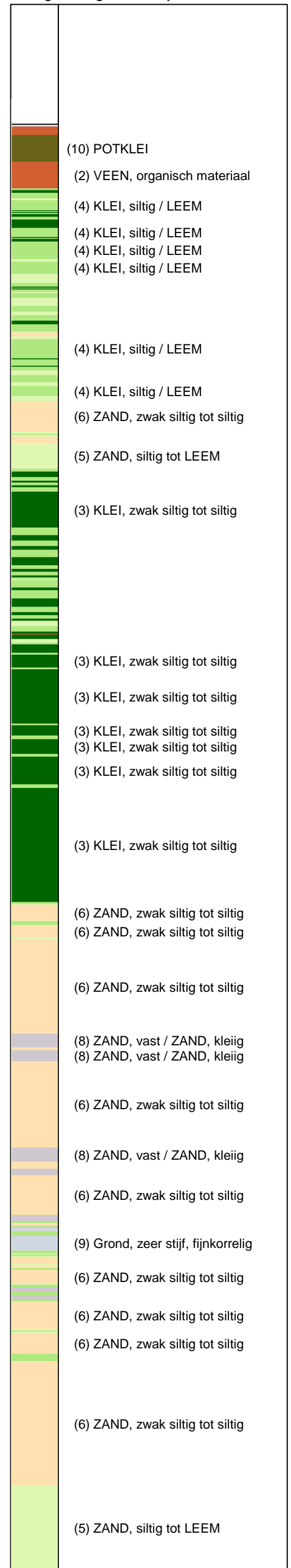
UNIPLOT 05.21.nl / QcfClass-N3.cmd / 2013-03-27 13:56:45

6012-0102-000

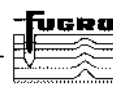
DKM704-4 - 1



**CPT data classificatie - indicatief**  
 Classificatie gebaseerd op genormaliseerde  
 conusweerstand en wrijvingsgetal.  
 (Robertson 1990, NL corr.)  
 Geldig onder grondwaterpeil.



Opg. : MF/NZ d.d. 14-Mar-2013 conus : F7.5CKE2HA/B X = 236963.0 Y = 593564.3  
 Get. : HOFSTEDE d.d. 2013-03-27 MV = NAP -0.56 m  
 Sondering volgens norm NEN 5140, klasse 2  
 conustype cilindrisch elektrisch, 1500 mm  
 α afwijking van de vertikaal



**SONDERING MET PLAATSELIJKE KLEEFMETING**

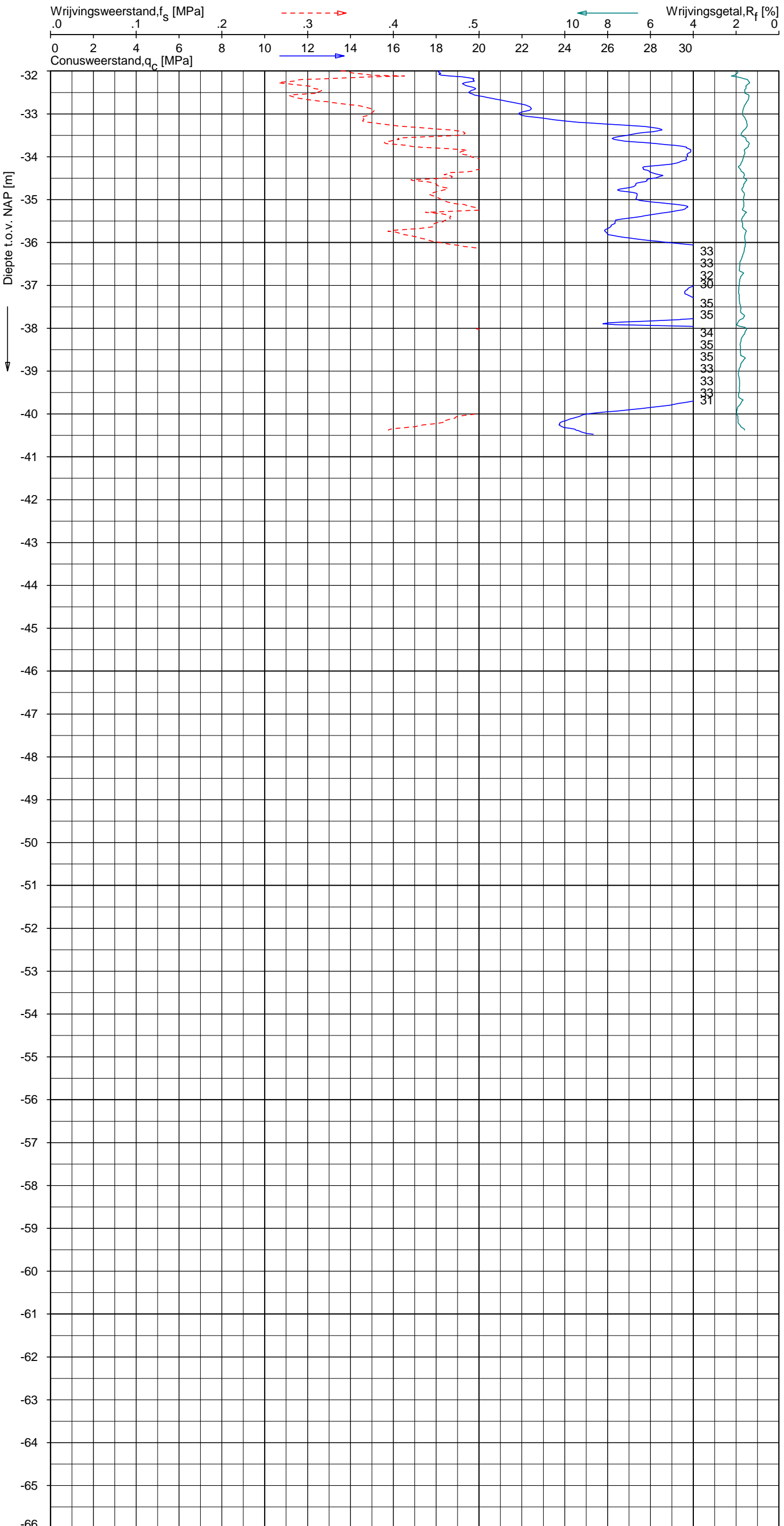
NOORD-WEST 380

Opdr. 6012-0102-000  
 Sond. DKM704-4


UNIPLOT 05.21.nl / QcfClass-N3.cmd / 2013-03-27 13:56:45

6012-0102-000

DKM704-4 - 2

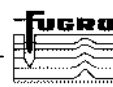


**CPT data classificatie - indicatief**  
 Classificatie gebaseerd op genormaliseerde  
 conusweerstand en wrijvingsgetal.  
 (Robertson 1990, NL corr.)  
 Geldig onder grondwaterpeil.



Opg. : MF/NZ d.d. 14-Mar-2013 conus : F7.5CKE2HA/B X = 236963.0 Y = 593564.3  
 Get. : HOFSTEDE d.d. 2013-03-27 MV = NAP -0.56 m

Sondering volgens norm NEN 5140, klasse 2  
 conustype cilindrisch elektrisch, 1500 mm  
 $\alpha$  afwijking van de vertikaal




SONDERING MET PLAATSELIJKE KLEEFMETING

NOORD-WEST 380

Opdr. 6012-0102-000  
 Sond. DKM704-4

## LEGENDA TERREINPROEVEN EN GRONDSOORTEN

### BORINGEN / PEILBUIZEN

	mechanische boring (B)
	handboring (HB)
	niet uitgevoerde boring
	niet uitgevoerde handboring
	boring met peilbuis
	boring met peilbuis, ondiep en diep filter
	boring met peilbuis, ondiep, middeldiep en diep filter
	handboring met peilbuis
	hellingsmeterbuis (HMB)
	gedrukte peilbuis (PB) / minifilter (MF)
	boring derden
	boring derden met peilbuis

### SONDERINGEN

	diep-/diepzware sondering
	middelzware sondering
	diep-/diepzware sondering met plaatselijke kleefmeting
	middelzware sondering met plaatselijke kleefmeting
	slagsondering
	niet uitgevoerde sondering
	waterspanningsmeter (WSM)
	sondering derden
	sondering derden met plaatselijke kleefmeting

### Type sonderingen






M	middelzware sondering
D	diepsondering
DZ	diepzware sondering
S	slagsondering

### Toegevoegde metingen

KM	meting van de plaatselijke kleef
P	meting van waterspanning
M	meting van de magnetische veldsterkte
G	meting van de geleidbaarheid
S	meting van de schuifgolfsnelheid (seismische meting)
T	meting van de temperatuur

### LEGENDA / TERMINOLOGIE

#### grind

	Grind, siltig
	Grind, zwak zandig
	Grind, matig zandig
	Grind, sterk zandig
	Grind, uiterst zandig

#### zand

	Zand, kleilig
	Zand, zwak siltig
	Zand, matig siltig
	Zand, sterk siltig
	Zand, uiterst siltig



#### veen

	Veen, mineraalarm
	Veen, zwak kleilig
	Veen, sterk kleilig
	Veen, zwak zandig
	Veen, sterk zandig







#### klei

	Klei, zwak siltig
	Klei, matig siltig
	Klei, sterk siltig
	Klei, uiterst siltig
	Klei, zwak zandig
	Klei, matig zandig
	Klei, sterk zandig

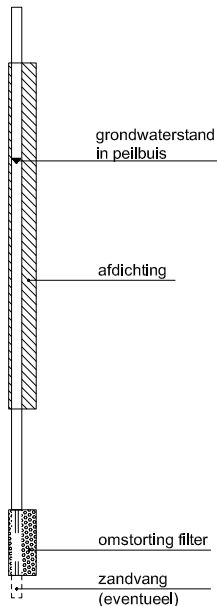
#### leem

	Leem, zwak zandig
	Leem, sterk zandig



#### Overige toevoegingen

	zwak humeus
	matig humeus
	sterk humeus
	zwak grindig
	matig grindig
	sterk grindig





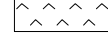
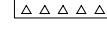
#### Peilbuis



#### Monsters

	geroerd monster
	ongeroid monster

#### Overig

	gemiddeld hoogste grondwaterstand
	grondwaterstand
	gemiddeld laagste grondwaterstand
	slib
	verharding / kern / asfalt
	puin

## CONTINU ELEKTRISCH SONDEREN

### Meettechniek

De standaard bij Fugro toegepaste conus is de "elektrische kleefmantelconus", waarmee zowel de conusweerstand als de plaatselijke wrijvingsweerstand gelijktijdig wordt gemeten. Bij het uitvoeren van een sondering conform NEN 5140 wordt de puntweerstand gemeten, die moet worden overwonnen om een conus met een tophoek van  $60^{\circ}$  en een basisoppervlak van  $1000 \text{ mm}^2$  met een constante snelheid van ca  $20 \text{ mm/s}$  in de bodem te drukken. Voor de meting van de wrijvingsweerstand is een mantel met een oppervlak van  $15000 \text{ mm}^2$  boven de punt aangebracht. De druk op de conuspunt (conusweerstand in MPa) en de wrijving langs de kleefmantel (plaatselijke wrijvingsweerstand in MPa) worden door rekstroken in de conus continu gemeten. Volgens NEN 5140 mag het basisoppervlak van de conus tussen  $500$  en  $2000 \text{ mm}^2$  variëren zonder dat correctiefactoren op de meetresultaten behoeven te worden toegepast. Fugro sonderingen worden standaard uitgevoerd met een sondeerconus met een basisoppervlak van  $1500 \text{ mm}^2$  en een manteloppervlak van  $20000 \text{ mm}^2$ .

Veelal wordt gebruik gemaakt van een kortere conus waarbij in afwijking van NEN 5140 het cilindrische deel vanaf de conuspunt een lengte heeft van  $230 \text{ mm}$  in plaats van de genormeerde lengte van  $400 \text{ mm}$ . Onderzoek <sup>(1)</sup> heeft aangetoond, dat de invloed van de lengte van de conus op het sondeerresultaat verwaarloosbaar is, terwijl met een kortere conus met minder risico een grotere sondeerdiepte kan worden bereikt.

De meetsignalen worden digitaal via een kabel of draadloos naar een elektrische meeteenheid gestuurd en tezamen met de diepte en de tijd in een computer opgeslagen. Definitieve verwerking vindt daarna op kantoor plaats, waarbij de gemeten parameters tegen de diepte in grafiekvorm wordt uitgewerkt. Door continue registratie van de gemeten conus- en wrijvingsweerstand wordt een nauwkeurig beeld van de gelaagdheid en de vastheid van de bodem verkregen.

In de elektrische conus is standaard een hellingmeter ingebouwd waarmee tijdens het sonderen de afwijking van de conus met de verticaal wordt geregistreerd. Onjuiste diepteaanduiding als gevolg van "krom sonderen" wordt hiermee voorkomen. Afhankelijk van de sondeerklasse wordt de diepte hiervoor gecorrigeerd.

### Interpretatie van de sonderingen met plaatselijke wrijvingsweerstand

Meting van zowel de conusweerstand  $q_c$  als de plaatselijke wrijvingsweerstand  $f_s$  maakt het mogelijk het wrijvingsgetal  $R_f$  te berekenen. Het wrijvingsgetal wordt gedefinieerd als het quotiënt van de plaatselijke wrijving en de op gelijke diepte gemeten conusweerstand, vermenigvuldigd met een factor 100. Hierbij wordt rekening gehouden met laagscheidingen ter hoogte van de mantel.

Het wrijvingsgetal geeft samen met de conusweerstand over het algemeen een goed beeld van de bodemopbouw *benen* de grondwaterspiegel. In de onderstaande tabel zijn enige kenmerkende waarden van het wrijvingsgetal aangegeven. *Met nadruk dient te worden gesteld dat deze waarden slechts indicatief zijn en getoetst dienen te worden aan boringen of lokale ervaring en uitsluitend gelden voor de cilindrische elektrische conus.*

grondsoort	wrijvingsgetal	grondsoort	wrijvingsgetal
Grind, grof zand	0,2 – 0,6	Klei	3,0 – 5,0
Zand	0,6 – 1,2	Potklei	5,0 – 7,0
Silt, leem, löss	1,2 – 4,0	Veen	5,0 – 10,0

In geroerde grond en in grond boven de grondwaterspiegel kunnen grote afwijkingen ten opzichte van de genoemde waarden voorkomen.

### Presentatie sondeergegevens

De sonderingen zijn uitgewerkt met een interpretatie van het wrijvingsgetal voor identificatie van de bodemlagen. De identificatie van de bodemlagen is uitgevoerd volgens Robertson [1990] <sup>(2)</sup>, die door Fugro is aangepast aan de Nederlandse omstandigheden. Bij deze interpretatie wordt uitgegaan van de genormaliseerde waarden van de conusweerstand  $nQ_c$  en wrijvingsgetal  $nR_f$  als ingangparameters.

<sup>1)</sup> Lunne en Powell, A comparison of different sized piezocones in UK clays.

<sup>2)</sup> Robertson, P.K. [1990] "Soil Classification using the cone penetration test". Canadian Geotechnical Journal, 27(1), 151-8

**CONTINU ELEKTRISCH SONDEREN**

De genormaliseerde waarden van de conusweerstand  $nQ_c$  en wrijvingsgetal  $nR_f$  worden als volgt berekend:

Genormaliseerde conusweerstand: 
$$nQ_c = \frac{q_t - \sigma'_{v0}}{\sigma'_{v0}}$$

Genormaliseerd wrijvingsgetal: 
$$nR_f = \frac{100 \cdot f_s}{q_t - \sigma_{v0}}$$

Waarin:

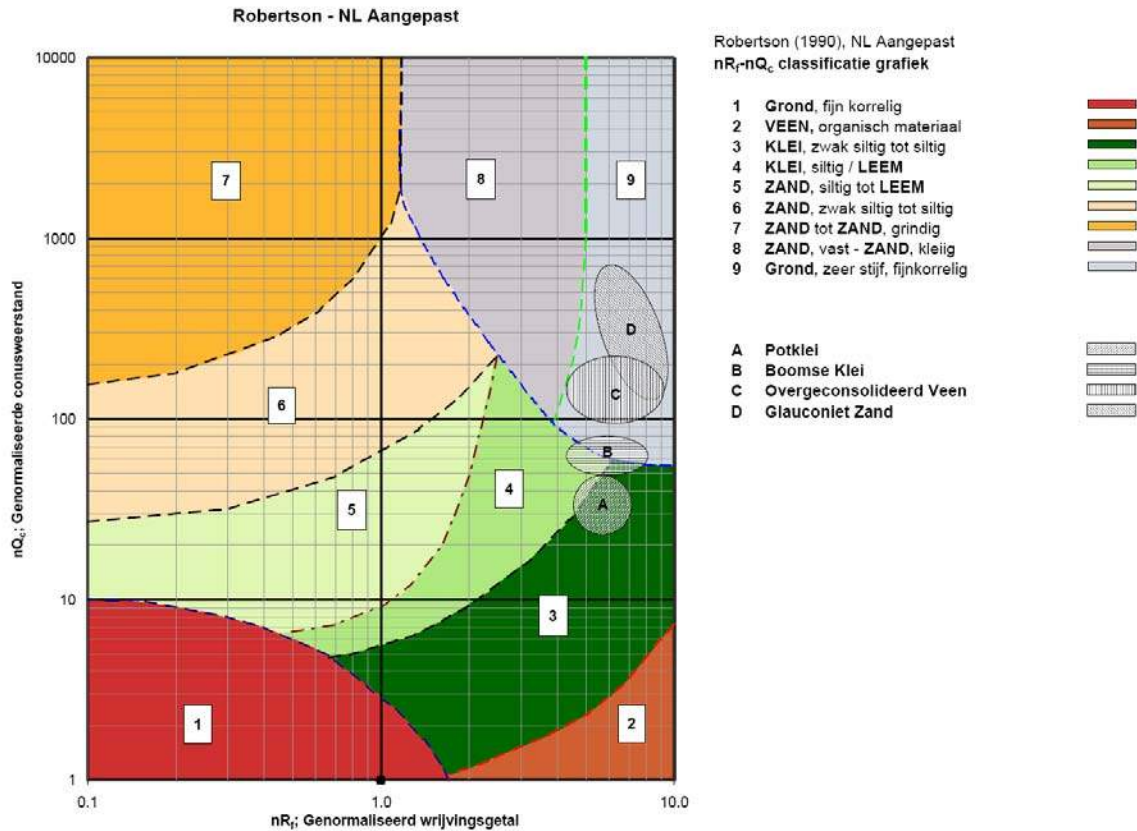
- $\sigma'_{v0}$  = de effectieve verticale korrelspanning uitgaande van het effectieve volumiek gewicht dat per bodemlaag wordt bepaald.
- $\sigma_{v0}$  = de verticale grondspanning uitgaande van het volumiek gewicht dat per bodemlaag wordt bepaald.
- $q_t$  = gemeten conusweerstand ( $q_c$ ) gecorrigeerd voor de waterspanning:  
 $q_c + (1-\alpha)\{\beta(u_1 - u_0) + u_0\}$  of  $q_c + (1-\alpha)u_2$  (respectievelijk voor een filter in de punt ( $u_1$ ) en een filter direct achter de conuspunt ( $u_2$ ));
- $\beta$  = factor voor de verschillende grondsoorten voor omrekening van  $u_1$  naar  $u_2$ ; meestal wordt hiervoor aangehouden 0,8;
- $\alpha$  = netto oppervlakteverhouding coëfficiënt van de conus i.v.m. spleet achter de conuspunt;
- $u_1$  = de gemeten waterdruk bij een filterplaatsing *in* de punt;
- $u_2$  = de gemeten waterdruk bij een filterplaatsing *achter* de punt;
- $u_0$  = de hydrostatische stijghoogte
- $f_s$  = gemeten plaatselijke wrijvingsweerstand.

In geval er geen waterspanning is gemeten, wordt voor  $q_t$  de waarde van  $q_c$  gebruikt.

Voor de grondsoorten, die specifiek zijn voor de Nederlandse ondergrond condities, zijn in de Bodem Classificatiegrafiek van Robertson [1990] twee aanpassingen gedaan om de Nederlandse situatie beter te beschrijven:

- Gebieden 4 en 5 zijn anders ingedeeld, zodat losgepakte zanden en ondiepe kleilagen beter worden geïnterpreteerd. Deze aanpassingen zijn in de figuur op de volgende pagina weergegeven.
- Bovendien is een extra voorwaarde ingebracht om Holocene veenlagen goed te kunnen classificeren. Voor  $q_c < 1,5$  MPa en  $R_f > 5$  % wordt de grond als veen geclassificeerd.

**CONTINU ELEKTRISCH SONDEREN**



Voor een aantal specifieke grondtypen, zoals bijvoorbeeld potklei, Boomse klei, overgeconsolideerd veen en glauconiëthoudend zand is tevens het classificatie gebied aangegeven. Deze stemmen niet direct overeen met de benamingen van gebieden een tot en met negen.

De identificatie is indicatief en alleen geldig voor lagen onder de grondwaterstand. De resultaten dienen te worden geverifieerd met boringen of geologische informatie. Uitgedroogde cohesieve toplagen geven een te hoge waarde geven voor het wrijvingsgetal, daardoor worden bijvoorbeeld uitgedroogde kleilagen mogelijk onterecht geïnterpreteerd als veenlagen. Ook is de correlatie voor de toplagen minder betrouwbaar vanwege het lage effectieve spanningsniveau in deze lagen.

**Andere conustypen**

Naast de meting van conusweerstand en plaatselijke wrijving is het mogelijk extra (combinaties van) metingen uit te voeren. In onderstaand schema zijn enkele mogelijkheden aangegeven. Indien gewenst kan nadere informatie over metingen en toepassingsmogelijkheden worden verschaft.

**CONTINU ELEKTRISCH SONDEREN**

type meting	Meetresultaten	toepassingsmogelijkheden
waterspanning	waterspanning ter plaatse van de punt	registreren waterremmende lagen indicatie stijghoogte grondwater classificatie / gelaagdheid bodem
magnetometer	Magnetische veldsterkte in 3 orthogonale richtingen (X,Y,Z)	Blindganger onderzoek, onderzoek ligging obstakels ( stalen leidingen), grondankers), onderzoek paalpunt niveau / schoorstand funderingspalen, onderzoek ligging onderzijde stalen damwanden
geleidbaarheid	elektrische geleiding grond en grondwater	indicatie waterkwaliteit / zoet - zout water grens onderzoek verspreiding verontreiniging
temperatuur	temperatuurmeting op verschillende diepten	warmteoverdracht in de bodem bepaling temperatuurgradiënt
schuifgolfsnelheid (seismisch)	dynamische bodemparameters op verschillende diepten	machinefunderingen, windturbinefunderingen
versnelling	versnellingen op verschillende diepten	heirillingen / verkeerstrillingen
CPM (conuspressiometer)	spannings-rek-gedrag en sterkte in situ	bepaling grondstijfheid, horizontale korrelspanning, ongedraineerde schuifweerstand en relatieve dichtheid
MIP (membrane interface probe)	verticale verspreiding van vluchtige (gechloreerde) koolwaterstoffen	bestudering zak/drijfslagen en/of verontreinigingen met vluchtige (gechloreerde) koolwaterstoffen
ROST (rapid optical screening tool)	verticale verspreiding van (aromatische) koolwaterstoffen	bestudering zak/drijfslagen en/of verontreinigingen met (aromatische) koolwaterstoffen
video	videobeeld van de grond bij het passeren van de conus	nadere geotechnische classificatie / structuur informatie over bodemverontreiniging (verkleuring)

**Klassenindeling NEN 5140**

De Nederlandse norm gaat uit van vier kwaliteitsklassen. Voorafgaand aan de uitvoering dient een keuze te worden gemaakt binnen welke kwaliteitsklasse het werk minimaal uitgevoerd moet worden. De klassenindeling heeft voornamelijk betrekking op de nauwkeurigheid van de gemeten conusweerstand, plaatselijke wrijvingsweerstand en diepte, zoals blijkt uit de onderstaande tabel.

klasse	meetgrootheid	toelaatbare meetonzekerheid	meetinterval
1	Conusweerstand	0,05 MPa of 3%	20 mm
	Plaatselijke wrijvingsweerstand	0,01 MPa of 10%	
	Helling	2°	
	Sondeerdiepte	0,2 m of 1 %	
2	Conusweerstand	0,25 MPa of 5%	50 mm
	Plaatselijke wrijvingsweerstand	0,05 MPa of 15%	
	Helling	2°	
	Sondeerdiepte	0,2 m of 2 %	
3	Conusweerstand	0,5 MPa of 5%	100 mm
	Plaatselijke wrijvingsweerstand	0,05 MPa of 20%	
	Helling	5°	
	Sondeerdiepte	0,2 m of 2 %	
4	Conusweerstand	0,5 MPa of 5%	100 mm
	Plaatselijke wrijvingsweerstand	0,05 MPa of 20%	
	Sondeerlengte	0,1 m of 1%	

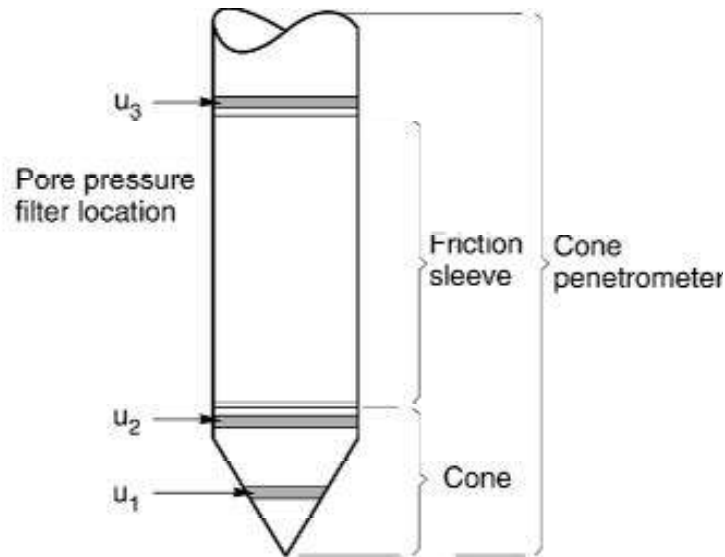
Opmerking: De toelaatbare meetonzekerheid is de grotere waarde van de absolute meetonzekerheid en de relatieve meetonzekerheid. De relatieve meetonzekerheid geldt voor de meetwaarde en niet voor het meetbereik.

Voor projecten, waarbij parameters op basis van Tabel 2.b NEN 9997-1 worden afgeleid, is een hoge nauwkeurigheidsklasse gewenst. Het is in slappe grondlagen met lage conusweerstand extra moeilijk om aan de eisen van klassen 1 en 2 te voldoen. Dit in tegenstelling tot grondsoorten met hoge conusweerstand. Het bij Fugro gehanteerde meetstelsel voor sonderen is bijzonder nauwkeurig door strikte kwaliteitscontroles en calibraties. Fugro sonderingen vallen dan ook standaard in klasse 2. Klasse 1 sonderingen dienen alleen voor calibratiedoeleinden en wetenschappelijk onderzoek. Bij routinematige sonderingen kunnen de specificaties van klasse 1 sonderingen alleen door aanvullende maatregelen worden benaderd.

## INTERPRETATIE VAN WATERSPANNINGSSONDERINGEN

### Meetsysteem

De Fugro piëzo-conus geeft tijdens het sonderen een continue registratie van de waterspanning, de conusweerstand en meestal ook de plaatselijke wrijvingsweerstand. Een sondeerconus is hiertoe voorzien van een ingebouwde drukopnemer, waarmee de waterspanning wordt gemeten via een in en/of direct boven de conuspunt aangebracht keramisch / roestvrijstalen filter,  $u_1$  respectievelijk  $u_2$ , zie figuur 1. Het filter  $u_3$  wordt slechts zelden toegepast. De conus is standaard voorzien van een ingebouwde hellingmeter.



Figuur 1 Principe piëzo-conus

De sensor van de drukopnemer is aangebracht op hetzelfde niveau als de filterconstructie en staat via het filter in direct contact met het grondwater. De conusconstructie is zodanig dat er geen met lucht gevulde holle ruimten zijn, waardoor de respons van de drukopnemer zou kunnen worden verstoord. De waterdruk wordt gemeten met een piëzo-resistieve opnemer met een minimaal benodigde waterverplaatsing en een hoog uitgangssignaal. Slechts  $0,2 \text{ mm}^3$  is nodig voor het volle meetbereik. Het meetbereik kan worden gekozen afhankelijk van de te verwachten wateroverspanning. In stijve kleien kan deze oplopen tot meer dan 3 MPa (300 m waterkolom).

### Uitvoeringswijze

Om een juiste meting van de waterspanning te verkrijgen, dient het gehele meetsysteem volledig ontlucht en gevuld te zijn met een weinig samendrukbare vloeistof. Deze vloeistof mag niet uit de conus verdwijnen tijdens penetratie door de onverzadigde lagen boven de grondwaterstand. Daarom worden het meetsysteem met het keramisch / roestvrijstalen filter en de conus verzadigd met een hoog viskeuze vloeistof. Vervolgens wordt een rubber membraan om de conus aangebracht.

Indien het grondwater relatief ondiep aanwezig is, wordt bij voorkeur voorgeboord tot het niveau van de grondwaterspiegel teneinde luchttoetreding te voorkomen. Hiermee wordt ook de kans op beschadiging en in de grond achterblijven van het rubber membraan verkleind.

Tijdens penetratie van de conus worden de optredende water(over)spanningen en de conusweerstand continu en simultaan geregistreerd.



### Interpretatie

De resultaten van de piëzo-sonderingen bestaan uit de gemeten conusweerstand ( $q_c$ ), de plaatselijke wrijvingsweerstand ( $f_s$ ), het wrijvingsgetal ( $R_f$ ), de gemeten waterspanning ( $u_1$  of  $u_2$  respectievelijk in de punt en achter de punt) en de wateroverspanningindex  $B_q$ .

De resultaten van de waterspanningsmeting tijdens het sonderen vormen uit grondmechanisch en geohydrologisch oogpunt een belangrijke extra informatiebron voor de interpretatie van de bodemopbouw. Door combinatie van de meting van de conusweerstand en de waterspanning, bij voorkeur samen met de plaatselijke wrijvingsweerstand, wordt optimaal gebruik gemaakt van de sondeertechniek en kan het benodigde aanvullend grondonderzoek efficiënter worden gepland.

Bij de interpretatie speelt met name de wateroverspanning een rol, dat wil zeggen de verhoging van de waterspanning die door het indrukken van de conus ontstaan is.

Dunne cohesieve laagjes in een zandpakket en dunne zandlaagjes in een kleipakket, die in de conusweerstand en de plaatselijke wrijvingsweerstand door uitmidding niet of slecht zichtbaar zijn, kunnen goed worden gedetecteerd aan de hand van de water(over)spanningen, die door het sonderen ontstaan. Deze laagjes kunnen van groot belang zijn voor het zettingsgedrag van funderingen en voor de verticale (on)doorlatendheid van de grond.

Verder kunnen met de piëzo-conus, met name via de  $u_1$ -meting, sterk gelaagde structuren van zand en klei onderscheiden worden van homogene lagen hetgeen op basis van conusweerstand en plaatselijke wrijving in veel gevallen niet lukt. Het detectievermogen van de  $u_1$ -meting lijkt veel hoger te zijn dan van de  $u_2$ -meting.

### Wateroverspanningindex $B_q$

Met de wateroverspanningindex  $B_q$  kan een meer nauwkeurige classificatie van de grondsoort worden verkregen. Deze index is de verhouding van de wateroverspanning en de netto conusweerstand  $q_{net}$ , zijnde de gemeten conusweerstand  $q_c$  gecorrigeerd voor de waterspanning op het netto oppervlak van de sondeerconus, rekeninghoudend met de heersende effectieve spanning op het betreffende niveau. De wateroverspanningindex  $B_q$  wordt als volgt berekend:

$$B_q = \beta \cdot (u_1 - u_0) / q_{net} \quad \text{of} \quad B_q = (u_2 - u_0) / q_{net}$$

waarin:

- $\beta$  = factor voor de verschillende grondsoorten voor omrekening van  $u_1$  naar  $u_2$ ; standaard wordt hiervoor aangehouden 0,8, zijnde normaal geconsolideerde kleien (zie hierna volgende tabel);
- $q_{net}$  =  $q_t - \sigma'_{v0}$  = netto conusweerstand;
- $q_t$  =  $q_c + (1-a) \cdot \{ \beta \cdot (u_1 - u_0) + u_0 \}$  voor een filter in de conuspunt;
- =  $q_c + (1-a) \cdot u_2$  voor een filter direct achter de conuspunt;
- $\sigma'_{v0}$  = de effectieve verticale korrelspanning; standaard wordt hierbij uitgegaan van een gemiddeld volumiek gewicht van de bodemlagen van  $14 \text{ kN/m}^3$  en een grondwaterstand op 1 m beneden maaiveld;
- $a$  = netto oppervlakteverhoudingscoëfficiënt van de conus i.v.m. de spleet achter de conuspunt;
- $u_1$  = de gemeten waterdruk bij een filterplaatsing *in* de punt;
- $u_2$  = de gemeten waterdruk bij een filterplaatsing *achter* de punt;
- $u_0$  = de hydrostatische stijghoogte; standaard wordt hiervoor in de berekening een niveau aangehouden van 1 m beneden maaiveld.

Voor andere grondsoorten zijn de  $\beta$ -factoren in onderstaande tabel gegeven.

Grond gedrag	$\beta$ -factor
Normaal geconsolideerde klei	0,6 - 0,8
Licht overgeconsolideerde klei	0,5 - 0,7
Sterk overgeconsolideerde klei	0 <sup>1)</sup> - 0,3
Leem samendrukbaar	0,5 - 0,6
Leem, vast en dillatant gedrag	0 <sup>1)</sup> - 0,2
Zand siltig, los gepakt	0,2 - 0,4

<sup>1)</sup> Bij meting van de waterspanning achter de conuspunt worden in bepaalde gevallen negatieve waterspanningen gemeten. Deze waarden geven nauwelijks een indicatie van de doorlatendheid, doch alleen over het materiaalgedrag.

### Dissipatietest

Het is ook mogelijk het sondeerproces op een bepaalde diepte tijdelijk te stoppen en de afname van de wateroverspanning (dissipatie) als functie van de tijd te registreren. Daarna kan het sondeerproces worden voortgezet.

In doorlatende gronden geeft de dissipatietest een goed beeld van de heersende hydrostatische waterspanning en daarmee van de stijghoogte. Het betreft slechts een indicatie aangezien de meetnauwkeurigheid beperkt is. Door het uitvoeren van meerdere metingen in een grondlaag en de gemiddelde waarde van de stijghoogte te bepalen kan een beduidend hogere nauwkeurigheid worden behaald. Ervaring leert dat de onnauwkeurigheid circa 0,5 m bedraagt.

Voor een meer nauwkeurige bepaling en de optredende fluctuaties zijn peilbuismetingen over een langere waarnemingsperiode nodig, afhankelijk van het doel.

In slecht doorlatende, cohesieve lagen kan met behulp van de dissipatietest een indicatie van de consolidatiecoëfficiënt en daarmee van de verticale (on)doorlatendheid worden verkregen. Hierbij dient de dissipatietest te worden voortgezet totdat de wateroverspanning tenminste met 50 % is afgenomen. In de praktijk komt dat overeen met circa 1/2 uur à 3/4 uur.

Uit berekeningen en kwalitatieve vergelijking van de metingen wordt inzicht verkregen in het consolidatiegedrag van de grond.

Voor het vaststellen van de heersende hydrostatische waterspanning in kleilagen is de dissipatietest in de meeste gevallen weinig geschikt, vanwege de benodigde lange aanpassingstijd en de onnauwkeurigheid.

## 5 Milieuhygiënisch onderzoek (verkennend bodemonderzoek)

### Verantwoording

Titel: Milieuhygiënisch onderzoek: Project: Noord – West 380 kV  
Deelgebied: 1  
Mastnummer: 704

Projectnummer: B02032.000377.001

Referentienummer: T206878

Revisie: 1.0

Datum: 24 juni 2015

Auteur(s): M.N.J. Meuwissen

Gecontroleerd door: J. Assink

Paraaf gecontroleerd:



Goedgekeurd door: L.N.J.M. van der Drift

Paraaf goedgekeurd:



Contact: [TenneT380kVnw@arcadis.nl](mailto:TenneT380kVnw@arcadis.nl)



### INHOUDSOPGAVE

5.1. Inleiding

5.2. Vooronderzoek

5.3. Veld- en laboratoriumonderzoek

5.4. Resultaten veldonderzoek

5.5. Resultaten laboratoriumonderzoek

5.6. Evaluatie

5.7. Bijlagen H5

Bijlage 5-1: Tekening met situering boringen en peilbuis

Bijlage 5-2: Analysecertificaten

Bijlage 5-3: Toetsing analyseresultaten

Bijlage 5-4: Toetsingskader

Bijlage 5-5: Kwaliteitsborging

Bijlage 5-6: Veldwerkverklaring

## 5.1 *Inleiding*

### 5.1.1 *Algemeen*

De strategie voor de uitvoering van het verkennend bodemonderzoek voor de landbodem is gebaseerd op de NEN 5740, Bodem – Landbodem - Strategie voor het uitvoeren van verkennend bodemonderzoek – Onderzoek naar de milieuhygiënische kwaliteit van de bodem, uitgegeven door het Nederlands Normalisatie Instituut (NNI) januari 2009.

Naast een verkennend bodemonderzoek is een waterbodemonderzoek in de watergangen op de locatie uitgevoerd. De strategie voor de uitvoering van het waterbodemonderzoek is gebaseerd op de NEN 5720, Bodem – Waterbodem – Strategie voor het uitvoeren van verkennend onderzoek- Onderzoek naar de milieuhygiënische kwaliteit van waterbodem en baggerspecie, uitgegeven door het Nederlands Normalisatie Instituut (NNI) november 2009.

### 5.1.2 *Aanleiding en doelstelling*

De aanleiding voor het uitvoeren van het verkennend bodemonderzoek en het waterbodemonderzoek is een bodemingreep. In verband hiermee is inzicht in de milieuhygiënische kwaliteit van de bodem (grond en grondwater) en waterbodem noodzakelijk.

De doelstelling van het onderzoek is het vaststellen van de milieuhygiënische bodemkwaliteit van de onderzoekslocatie. Het verkennend bodem- en waterbodemonderzoek is bedoeld om aan te tonen of er mogelijk sprake is van verontreinigde grond en slib.

### 5.1.3 *Kwaliteitsborging en onafhankelijkheid*

Voor informatie omtrent kwaliteitsborging, zie bijlage 5-5.

Voor de onafhankelijkheidsverklaring van de milieudeskundigen, zie bijlage 5-6.

### 5.1.4 *Opbouw van het rapport*

In het voorliggende rapport komen de volgende aspecten aan de orde:

- De resultaten van het vooronderzoek (paragraaf 5.2);
- De uitgevoerde veld- en laboratoriumwerkzaamheden (paragraaf 5.3);
- De resultaten van het veldonderzoek (paragraaf 5.4);
- De resultaten van het laboratoriumonderzoek en de interpretatie (paragraaf 5.5);
- Een evaluatie van de onderzoeksresultaten, toetsing van de gekozen onderzoekshypothese en conclusies en aanbevelingen (paragraaf 5.6).

De bijbehorende tekeningen, boorprofielen en analysecertificaten zijn als bijlage opgenomen.

## 5.2 *Vooronderzoek*

### 5.2.1 *Algemeen*

In deze paragraaf worden de resultaten van het vooronderzoek besproken. Dit resulteert in een hypothese over de mate van verdenking ten aanzien van bodemverontreiniging op de locatie.

Het vooronderzoek is uitgevoerd conform de NEN 5717 en 5725 met uitzondering van de financieel/juridische aspecten. De resultaten van het vooronderzoek zijn in de volgende paragrafen weergegeven.

### 5.2.2 *Locatiegegevens*

Voor gedetailleerde informatie van de locatie wordt verwezen naar hoofdstuk 1.

### 5.2.3 *Geraadpleegde bronnen*

Bij het verzamelen van de historische gegevens zijn verschillende bronnen geraadpleegd. In tabel 5.2.1 zijn de bronnen vermeld. Bij elke bron is een toelichting opgenomen. In paragraaf 5.2.4 zijn de resultaten van het vooronderzoek toegelicht.

**Tabel 5.2.1: Overzicht geraadpleegde bronnen tijdens vooronderzoek**

Bron	Korte toelichting
Provincie Groningen	Bodeminformatie van de provincie: <a href="http://geoservices.provinciegroningen.nl/Flamingo/Kaarten/bodeminformatie/">http://geoservices.provinciegroningen.nl/Flamingo/Kaarten/bodeminformatie/</a>
Waterschap Noorderzijlvest	Telefonisch contact dhr. Bakker en dhr. Van der Klok, 13 – 14 sept 2012
Overige bronnen (archieven)	Indien bovengenoemde bronnen hiertoe aanleiding geven, zijn de archiefbezoeken uitgevoerd om aanvullende informatie te verkrijgen

#### 5.2.4 Resultaten dossieronderzoek

Uit de beschikbare gegevens, verkregen uit bovengenoemde bronnen (tabel 5.2.1), blijkt niet dat ter plaatse van de mastvoet sprake is van (water-)bodemonverontreiniging. De aangetroffen informatie gaf geen aanleiding tot het uitvoeren van aanvullend (archieff)onderzoek. De locatie kan derhalve beschouwd worden als onverdacht.

#### 5.2.5 Resultaten terreininspectie

De terreininspectie is uitgevoerd door Jan Uitham op 07-03-2013. Tijdens de terreininspectie zijn de volgende onderdelen aan de orde gekomen:

- Huidig terreingebruik;
- Verhardingen en vloeren;
- Boven- en ondergrondse tanks (en vul- en ontluuchtingspunten), stookplaatsen, (half)verhardingslagen, ophogingen, storthopen, dempingen en ontgravingen;
- Mogelijke asbestverdenking;
- Of er met iemand gesproken is en wat de uitkomsten hiervan zijn.

Tijdens de terreininspectie zijn geen bijzonderheden aangetroffen.

Er zijn bij de milieukundige werkzaamheden en inspecties geen bijzonderheden waargenomen m.b.t. drainage (geen volledige drainage-inspectie uitgevoerd).

#### 5.2.5.1 Bodemopbouw en geohydrologie

De regionale bodemopbouw is weergegeven in onderstaande tabel 5.2.2. De gegevens uit deze tabel zijn ontleend aan [www.dinoloket.nl](http://www.dinoloket.nl) aangevuld met de lokale locatie specifieke gegevens zoals naar voren komt uit de sonderingen uitgevoerd in het kader van het geotechnische onderzoek (zie hoofdstuk 4) en de handboringen voor het cultuurtechnisch onderzoek (zie hoofdstuk 2).

**Tabel 5.2.2: Regionale bodemopbouw**

Globale diepte (m NAP)	Samenstelling	Geohydrologische eenheid	Formatie
-0,77 tot -18	klei, veen en zand	deklaag	Formatie van Naaldwijk
-18 tot -37	zand	watervoerende laag	Peelo Formatie

#### Oppervlaktewaterpeilen

Het peil van de rond de mastlocatie gelegen oppervlaktewater bedraagt circa -2,31 m NAP. Dit is gebaseerd op het AHN2 (Algemeen Hoogtebestand Nederland) en de veldmetingen van het slootprofiel.

#### Freatisch grondwater

De Gemiddeld Hoogste Grondwaterstand (GHG) en Gemiddeld Laagste Grondwaterstand (GLG) geeft de grondwaterstandsfluctuatie zone aan. Deze kunnen in het veld terug te vinden zijn als hydromorfe profielkenmerken. Op basis van de hydromorfe profielkenmerken in boringen op de locatie is een gemiddelde GHG af te leiden van 0,46 m -mv en de GLG op 1,60 m -mv. Bij een maaiveldniveau van -0,77 m NAP komt dit overeen met een GHG van -1,23 m NAP en een GLG van -2,37 m NAP.

De in peilbuis 70401-1 met filterdiepte 1,80 tot 2,80 m -mv tijdens de veldwerkzaamheden opgenomen freatische stijghoogte is weergegeven in onderstaande tabel. De waarden ten opzichte van maaiveld zijn met de maaiveldhoogte van -0,67 m NAP bij de peilbuis vertaald naar een waarde ten opzichte van NAP.

**Tabel 5.2.3: Ondiepe stijghoogte peilbuis 70401-1**

Datum	Stijghoogte (m -mv)	Stijghoogte (m NAP)
03/07/2013	1,10	-1,77
03/20/2013	1,34	-2,01

De locatie is niet gelegen in een waterwingebied of boringsvrije zone.

#### 5.2.6 Resultaten voorgaande bodemonderzoeken

Er zijn geen bodemonderzoeken bekend die zijn uitgevoerd op deze locatie, of de informatie over de bodemonderzoeken resulteert niet in een gewijzigde onderzoekshypothese of -strategie.

#### 5.2.7 Opstelling onderzoekshypothese en onderzoeksstrategie

Conform de aanpak van de NEN 5740 dient, op basis van de resultaten van het vooronderzoek een onderzoekshypothese te worden vastgesteld. De hypothese geeft het volgende aan:

- Of de bodem naar verwachting wel of niet verontreinigd is;
- De aard van de verontreinigende stoffen;
- De plaats van voorkomen van de verontreinigende stoffen;
- Of de stoffen worden verwacht in grond en/of grondwater.

De onderzoekshypothese en onderzoeksstrategie voor het verkennend bodemonderzoek en het waterbodemonderzoek is onverdacht (ONV). De onderzoeksstrategie voor het verkennend waterbodemonderzoek is overig water, lintvormig, lichte onderzoeksinspanning (OLL).

In paragraaf 5.3 is de onderzoeksstrategie (boringen, peilbuizen en analyses) uitgewerkt in de vorm van een onderzoeksinspanning (veldwerk en laboratorium).

### 5.3 Veld- en laboratoriumonderzoek

#### 5.3.1 Veldonderzoek

Het veldonderzoek is verricht op 07-03-2013 volgens de geldende richtlijnen. Het veldwerk heeft bestaan uit de volgende werkzaamheden:

- Het uitvoeren van een terreininspectie;
- Het uitvoeren van 6 handboringen;
- Het zintuiglijk beoordelen van het bij de boringen vrijkomende bodemmateriaal op bodemkundige eigenschappen en op eventueel aanwezige verontreinigingskenmerken, inclusief eventuele asbestverdachte materialen;
- Het nemen van monsters van het bij de boringen vrijkomende bodemmateriaal. De monstertrajecten zijn weergegeven aan de rechterzijde van de boorprofielen in bijlage 1-1;
- Het plaatsen van een peilbuis met een filterlengte van 1,0 m in een van de diepere boorgaten en opnemen grondwaterstand;
- Het doorpompen van de peilbuis direct na plaatsing hiervan.

Onderstaande werkzaamheden zijn op 20-03-2013 verricht:

- Het opnemen van de grondwaterstand in de peilbuis;
- Het verrichten van veldmetingen: bepalen van de zuurgraad (pH) en het elektrisch geleidingsvermogen (Ec) van het grondwater;
- Het nemen van grondwatermonsters uit de peilbuis.

Onderstaande werkzaamheden zijn op 17-04-2015 verricht:

- Het uitvoeren van tien boringen in de watergangen;

- Het nemen van een waterbodemmonster.

### 5.3.2 Laboratoriumonderzoek

Een overzicht van het aantal en van de verrichte laboratoriumanalyses is weergegeven in tabel 5.3.1 en 5.3.2.

**Tabel 5.3.1: Overzicht veld- en laboratoriumonderzoek verkennend bodemonderzoek**

Onderzoeks-Strategie	Aantal boringen en peilbuizen			Aantal en soort analyses			
	0,5 m -mv	4,0 m -mv	4 m -mv met peilbuis	Grond		Grondwater	
ONV	4	1	1	2	Standaardpakket grond incl. lutum en organische stof	1	Standaardpakket grondwater

\* In de boorprofielen zijn nog 2 boringen opgenomen (boring 70407 en 70408). Deze boringen maken geen deel uit van het milieukundig bodemonderzoek, maar horen bij het civieltechnische en geohydrologisch onderzoek. Verder is er nog een extra peilbuis (70401a) geplaatst deze is uitsluitend gebruikt voor geohydrologisch onderzoek.

**Tabel 5.3.2: Overzicht veld- en laboratoriumonderzoek waterbodemonderzoek**

Boring	Monster	Analyse
704001bs	704001bs_N	Pakket A: Standaard waterbodem regionale wateren

Voor de toegepaste methoden bij het laboratoriumonderzoek wordt verwezen naar bijlage 5-5.

### 5.3.3 Afwijkingen van de onderzoeksstrategie

Er zijn geen afwijkingen geweest van de onderzoeksstrategie.

## 5.4 Resultaten veldonderzoek

### 5.4.1 Bodemopbouw en grondwatergegevens

De resultaten van de bodemkundige beoordeling van de boringen zijn in bijlage 1-1 in de vorm van boorprofielen weergegeven. Op basis van deze boorprofielen kan de bodemopbouw als volgt worden beschreven.

- Vanaf maaiveld tot 3,4 à 5,0 m -mv bevindt zich klei;
- Van 3,4 à 5,0 tot 6 m -mv (maximale boordiepte) is zeer fijn zand aangetroffen.

In onderstaande tabel zijn de resultaten van de veldmetingen van het grondwater weergegeven.

**Tabel 5.4.1: Resultaten veldmetingen grondwater**

Peilbuis	Filterstelling (m -mv)	Grondwaterstand (m -mv)	pH (-)	Ec (µS/cm)
70401	1,8 – 2,8	1,10	6,9	1850

### 5.4.2 Zintuiglijke waarnemingen

Tijdens het veldwerk zijn er zintuiglijk geen waarnemingen gedaan die duiden op een verontreiniging.

### 5.4.3 Monsteselectie

De selectie van de te analyseren grondmonsters, zoals genoemd in tabel 5.4.2, heeft plaatsgevonden op basis van de in de voorgaande paragrafen genoemde resultaten van het veldonderzoek.

De monsters zijn dusdanig geselecteerd dat, na uitvoering van de analyses, een zo representatief mogelijk beeld verkregen wordt van de milieuhygiënische kwaliteit van boven- en ondergrond. Voor de situering van de boringen en peilbuis wordt verwezen naar bijlage 5-1.

**Tabel 5.4.2: Monsterselectie**

Monstercode	Monstertraject (m -mv)	Boringnummers	Analysepakket
MMbmg01	0,0 - 0,5	70401-1, 70401-2, 70402-1, 70402-2, 70403-1, 70404-1, 70405-1, 70406-1	Standaardpakket grond incl. lutum en organische stof
MMmog01	0,5 - 1,7	70401-3, 70401-4, 70401-5, 70402-3, 70402-4, 70402-5	Standaardpakket grond incl. lutum en organische stof

In het kader van het slibonderzoek zijn er in de watergang tien steken genomen, waaruit in het veld een mengmonster is samengesteld. Het betreft een mengmonster ter plaatse van de bouwweg. De waterbodem uit de boringen in de watergang (704001bs) is bemonsterd en geanalyseerd op het pakket A: Standaard waterbodem regionale wateren.

## 5.5 Resultaten laboratoriumonderzoek

### 5.5.1 Analyseresultaten

De analysecertificaten met de resultaten van het laboratoriumonderzoek en een toelichting op de toegepaste analysemethoden zijn weergegeven in bijlage 5-2. In bijlage 5-3 zijn de getoetste analyseresultaten weergegeven.

### 5.5.2 Toetsingskader

Zie bijlage 5-4.

### 5.5.3 Overschrijdingen

Uit de toetsing van de gemeten waarden blijkt dat in één van de onderzochte monsters gehalten boven de toetsingswaarden zijn aangetroffen. Deze overschrijdingen zijn weergegeven in tabel 5.5.1 en 5.5.2 (grond), tabel 5.5.3 (grondwater) en tabel 5.5.4 (slib).

**Tabel 5.5.1: Overschrijdingen van de toetsingswaarden grondmonsters (Circulaire bodemsanering)**

Monster	Monstertraject (m -mv)	Boringnummers	Mate van verontreiniging		
			> AW	>T	> I
MMbmg01	0,0 - 0,5	70401-1, 70401-2, 70402-1, 70402-2, 70403-1, 70404-1, 70405-1, 70406-1	-	-	-
MMmog01	0,5 - 1,7	70401-3, 70401-4, 70401-5, 70402-3, 70402-4, 70402-5	-	-	-

> AW : overschrijding van de Achtergrondwaarde

> T : overschrijding van de Tussenwaarde

> I : overschrijding van de Interventiewaarde

- : geen overschrijding

**Tabel 5.5.2: Overschrijdingen van de toetsingswaarden grondmonsters (Besluit bodemkwaliteit)**

Monster	Monstertraject (m -mv)	Boringnummers	Bodemkwaliteitsklasse generiek beleid			
			> AW	> MWw	>MWi	Oordeel*
MMbmg01	0,0 - 0,5	70401-1, 70401-2, 70402-1, 70402-2, 70403-1, 70404-1, 70405-1, 70406-1	-	-	-	Achtergrondwaarde
MMmog01	0,5 - 1,7	70401-3, 70401-4, 70401-5, 70402-3, 70402-4, 70402-5	-	-	-	Achtergrondwaarde

> AW : overschrijding van de Achtergrondwaarde

> MWw : overschrijding van de maximale waarde Wonen

> MWi : overschrijding van de maximale waarde Industrie

- : geen overschrijding

\* : het betreft hier het oordeel voor ontvangende bodem.



**Tabel 5.5.3: Overschrijdingen van toetsingswaarden grondwatermonsters (Circulaire bodemsanering)**

Peilbuis	Filterstelling (m -mv)	Mate van verontreiniging		
		> S	> T	> I
70401	1,8 – 2,8	Barium Xylenen	-	-

- > S : overschrijding van de Streefwaarde  
 > T : overschrijding van de Tussenwaarde  
 > I : overschrijding van de Interventiewaarde  
 - : geen overschrijding

**Tabel 5.5.4 Overschrijdingen van toetsingswaarden slibmonsters (Besluit Bodemkwaliteit)**

Monster	Toetsing verspreiding op aangrenzend perceel	Toetsing toepassen in oppervlaktewater
703001bs_N	Verspreidbaar	Vrij toepasbaar

## Conclusie

In zowel de boven- als de ondergrond zijn geen verontreinigingen aangetoond. In het grondwater is een lichte verhoging van de concentraties barium en xylenen aangetoond. Het slib is beoordeeld als verspreidbaar en klasse A.

## 5.6 Evaluatie

### 5.6.1 Algemeen

In dit hoofdstuk vindt de evaluatie plaats van de resultaten van het veld- en laboratoriumonderzoek. Op basis hiervan is de milieuhygiënische kwaliteit van de bodem (grond, grondwater en slib) beschreven.

### 5.6.2 Milieuhygiënische kwaliteit van de bodem

Uit de resultaten van het laboratoriumonderzoek blijkt het volgende:

- In zowel de boven- als de ondergrond is geen verontreiniging aangetoond;
- In het grondwater is een lichte verhoging van de parameters barium en xylenen aangetoond. Licht verhoogde concentraties barium komen in de omgeving vaker voor en zijn van nature aanwezig. De herkomst van de licht verhoogde concentratie xylenen is onbekend;
- Het slib is beoordeeld als verspreidbaar en klasse A.

### 5.6.3 Conclusies en aanbevelingen

Uit het uitgevoerde bodemonderzoek kan het volgende worden geconcludeerd:

- Op basis van de gemeten concentratie in het grondwater wordt de hypothese 'onverdacht' verworpen;
- Visueel zijn geen aanwijzingen dat er sprake is van bodemverontreiniging;
- In de grond wordt voor geen van de geanalyseerde parameters de waarde voor nader onderzoek (tussenwaarden) of de interventiewaarde overschreden;
- In het grondwater wordt voor geen van de geanalyseerde parameters de waarde voor nader onderzoek (tussenwaarde) of de interventiewaarde overschreden;
- Het slib in de watergang is beoordeeld als verspreidbaar, klasse A toepasbaar en als vrij toepasbaar;
- De gevonden gehalten in de bodem vormen in milieuhygiënische zin geen belemmeringen voor het toekomstige gebruik van de locatie.

Indien er grond van de locatie vrijkomt voor hergebruik elders, moet er rekening mee worden gehouden dat deze niet zonder meer vrij toepasbaar is. Op hergebruik van grond en baggerspecie is het Besluit bodemkwaliteit van toepassing. Hiervoor geldt een andere onderzoeksstrategie.

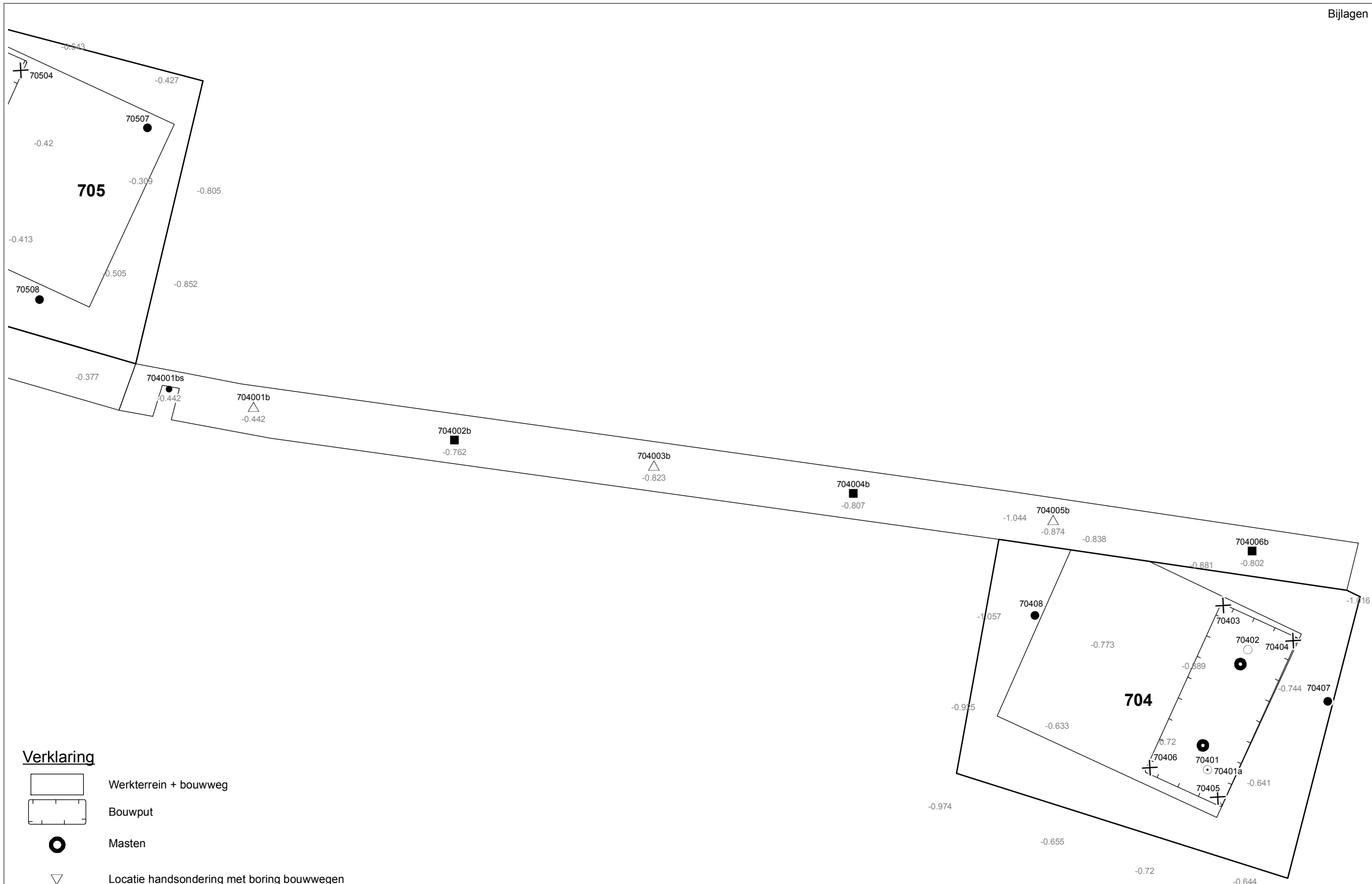
## 5.7 Bijlagen H5

Bijlage 5-1: Tekening met situering boringen en peilbuis

Bijlage 5-2: Analysecertificaten

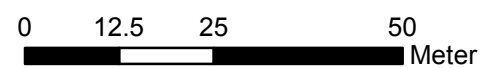
Bijlage 5-3: Toetsing analyseresultaten

Bijlage 5-4: Toetsingskader  
Bijlage 5-5: Kwaliteitsborging  
Bijlage 5-6: Veldwerkverklaring



**Verklaring**

-  Werkterrein + bouwweg
-  Bouwput
-  Masten
-  Locatie handsondering met boring bouwwegen
-  Locatie boring bouwwegen
-  Locatie boring tot 0,50 m-mv
-  Locatie boring tot 1,20 m-mv
-  Locatie boring tot 4,00 m-mv
-  Locatie boring + peilbuis
-  Locatie slibmonster (Locatie)
-  Locatie slibmonster (Bouwweg)



Locatie VKA versie 2.8  
Bouwweg VKA versie 2.8

TITEL		BOORPUNTEN KAART MAST : <b>704</b>		Noord - West 380 kV	
STATUS	GETEKEND DOOR D. Dobri	AFD.	PAR.	OPDRACHTGEVER TenneT	
	GECONTROLEERD DOOR E. Aldershof	AFD.	PAR.	OMSCHRIJVING WILZIGING	GETEKEND BIJ ARCADIS
	VOOR AKKOORD J. Assink	AFD.	PAR.	SCHAAL 1:1000	DATUM 1e UITGAVE 20.05.2015
VAKGEBIED	TEK. SOORT	PROJECT NR.	FORMAT A3	NUMMER <b>Mast nr. 704</b>	WILZ. NR. 1

ARCADIS Regio B.V.  
T.a.v. Mw. M. de Lange  
Postbus 63  
9400 AB ASSEN

## Analyscertificaat

Datum: 18-03-2013

Hierbij ontvangt u de resultaten van het navolgende laboratoriumonderzoek.

Certificaatnummer	2013029323
Uw projectnummer	704
Uw projectnaam	
Uw ordernummer	B02032.000377
Monster(s) ontvangen	10-03-2013

Dit certificaat mag uitsluitend in zijn geheel worden gereproduceerd.  
Aanvullende informatie behorend bij dit analysecertificaat kunt U vinden in het overzicht "Specificaties Analysemethoden". Extra exemplaren zijn verkrijgbaar bij de afdeling Verkoop en Advies.

De grondmonsters worden tot 6 weken na datum ontvangst bewaard en watermonsters tot 2 weken na datum ontvangst. Zonder tegenbericht worden de monsters nadien afgevoerd.  
Indien de monsters langer bewaard dienen te blijven verzoeken wij U dit exemplaar uiterlijk 1 week voor afloop van de standaardbewaarperiode ondertekend aan ons te retourneren. Voor de kosten van het langer bewaren van monsters verwijzen wij naar de prijslijst.

Bewaren tot:

Datum:

Naam:

Handtekening:

Wij vertrouwen erop uw opdracht hiermee naar verwachting te hebben uitgevoerd, mocht U naar aanleiding van dit analysecertificaat nog vragen hebben verzoeken wij U contact op te nemen met de afdeling Verkoop en Advies.

Met vriendelijke groet,

Eurofins Analytico B.V.



Ing. A. Veldhuizen  
Technical Manager

Eurofins Analytico B.V.

Gildeweg 44-46  
3771 NB Barneveld  
P.O. Box 459  
3770 AL Barneveld NL

Tel. +31 (0)34 242 63 00  
Fax +31 (0)34 242 63 99  
E-mail [info-env@eurofins.nl](mailto:info-env@eurofins.nl)  
Site [www.eurofins.nl](http://www.eurofins.nl)

BNP Paribas S.A. 227 9245 25  
VAT/BTW No. NL 8043.14.883.B01  
KvK No. 09088623  
IBAN: NL71BNPA0227924525  
BIC: BNPANL2A

Eurofins Analytico B.V. is erkend door het Vlaamse Gewest (OVAM en Dep. LNE), het Brusselse Gewest (BIM), het Waalse Gewest (DGRNE-OWD) en door de overheden van Frankrijk en Luxemburg (MEV).

**Analysecertificaat**

Uw projectnummer	704	Certificaatnummer/Versie	2013029323/1
Uw projectnaam		Startdatum	08-03-2013
Uw ordernummer	B02032.000377	Rapportagedatum	18-03-2013/09:11
Datum monstername	07-03-2013	Bijlage	A, B, C
Monsternemer		Pagina	1/2
Monstermatrix	Grond; Grond (AS3000)		
Projectcode	2794 - Arcadis - TenneT Noord-West 380 kV		

Analyse	Eenheid	1	2
<b>Voorbehandeling</b>			
Cryogeen malen AS3000		Uitgevoerd	Uitgevoerd
<b>Bodemkundige analyses</b>			
S Droge stof	% (m/m)	73.2	70.1
S Organische stof	% (m/m) ds	5.6	2.4
Q Gloeirest	% (m/m) ds	93.2	96.8
S Korrelgrootte < 2 µm (Lutum)	% (m/m) ds	17.9	11.8
<b>Metalen</b>			
S Barium (Ba)	mg/kg ds	37	22
S Cadmium (Cd)	mg/kg ds	0.34	<0.17
S Kobalt (Co)	mg/kg ds	7.3	6.3
S Koper (Cu)	mg/kg ds	13	6.1
S Kwik (Hg)	mg/kg ds	0.098	<0.050
S Molybdeen (Mo)	mg/kg ds	<1.5	<1.5
S Nikkel (Ni)	mg/kg ds	25	19
S Lood (Pb)	mg/kg ds	32	<13
S Zink (Zn)	mg/kg ds	77	41
<b>Minerale olie</b>			
Minerale olie (C10-C12)	mg/kg ds	<3.0	<3.0
Minerale olie (C12-C16)	mg/kg ds	<5.0	<5.0
Minerale olie (C16-C21)	mg/kg ds	<6.0	<6.0
Minerale olie (C21-C30)	mg/kg ds	<12	<12
Minerale olie (C30-C35)	mg/kg ds	<6.0	<6.0
Minerale olie (C35-C40)	mg/kg ds	<6.0	<6.0
S Minerale olie totaal (C10-C40)	mg/kg ds	<38	<38
<b>Polychloorbifenylen, PCB</b>			
S PCB 28	mg/kg ds	<0.0010	<0.0010
S PCB 52	mg/kg ds	<0.0010	<0.0010
S PCB 101	mg/kg ds	<0.0010	<0.0010
S PCB 118	mg/kg ds	<0.0010	<0.0010

**Nr. Monsteromschrijving**

1	70401 (0-30) 70401 (30-50) 70402 (0-30) 70402 (30-50) 70403 (0-40) 70404 (0-40) 70405 (0-40) 70406 (
2	70401 (50-100) 70401 (100-135) 70401 (135-170) 70402 (50-90) 70402 (90-130) 70402 (130-170)

**Analytico-nr.**

 7437637  
 7437638

Q: door RvA geaccrediteerde verrichting

A: AP04 erkende verrichting

S: AS 3000 erkende verrichting

Dit certificaat mag uitsluitend in zijn geheel worden gereproduceerd.

Eurofins Analytico B.V.

 Gildeweg 44-46  
 3771 NB Barneveld  
 P.O. Box 459  
 3770 AL Barneveld NL  
 Tel. +31 (0)34 242 63 00  
 Fax +31 (0)34 242 63 99  
 E-mail info-env@eurofins.nl  
 Site www.eurofins.nl

 BNP Paribas S.A. 227 9245 25  
 VAT/BTW No. NL 8043.14.883.B01  
 KvK No. 09088623  
 IBAN: NL71BNP0227924525  
 BIC: BNPANL2A

Eurofins Analytico B.V. is erkend door het Vlaamse Gewest (OVAM en Dep. LNE), het Brusselse Gewest (BIM), het Waalse Gewest (DGRNE-OWD) en door de overheden van Frankrijk en Luxemburg (MEV).



**Analysecertificaat**

Uw projectnummer	704	Certificaatnummer/Versie	2013029323/1
Uw projectnaam		Startdatum	08-03-2013
Uw ordernummer	B02032.000377	Rapportagedatum	18-03-2013/09:11
Datum monstername	07-03-2013	Bijlage	A, B, C
Monsternemer		Pagina	2/2
Monstermatrix	Grond; Grond (AS3000)		
Projectcode	2794 - Arcadis - TenneT Noord-West 380 kV		

Analyse	Eenheid	1	2
S PCB 138	mg/kg ds	<0.0010	<0.0010
S PCB 153	mg/kg ds	<0.0010	<0.0010
S PCB 180	mg/kg ds	<0.0010	<0.0010
S PCB (som 7) (factor 0,7)	mg/kg ds	0.0049 <sup>1)</sup>	0.0049 <sup>1)</sup>
<b>Polycyclische Aromatische Koolwaterstoffen, PAK</b>			
S Naftaleen	mg/kg ds	<0.050	<0.050
S Fenanthreen	mg/kg ds	<0.050	<0.050
S Anthraceen	mg/kg ds	<0.050	<0.050
S Fluorantheen	mg/kg ds	<0.050	<0.050
S Benzo(a)anthraceen	mg/kg ds	<0.050	<0.050
S Chryseen	mg/kg ds	<0.050	<0.050
S Benzo(k)fluorantheen	mg/kg ds	<0.050	<0.050
S Benzo(a)pyreen	mg/kg ds	<0.050	<0.050
S Benzo(ghi)peryleen	mg/kg ds	<0.050	<0.050
S Indeno(123-cd)pyreen	mg/kg ds	<0.050	<0.050
S PAK VROM (10) (factor 0,7)	mg/kg ds	0.35 <sup>1)</sup>	0.35 <sup>1)</sup>

**Nr. Monsteromschrijving**

1	70401 (0-30) 70401 (30-50) 70402 (0-30) 70402 (30-50) 70403 (0-40) 70404 (0-40) 70405 (0-40) 70406 (
2	70401 (50-100) 70401 (100-135) 70401 (135-170) 70402 (50-90) 70402 (90-130) 70402 (130-170)

**Analytico-nr.**

 7437637  
 7437638

Eurofins Analytico B.V.


 Q: door RvA geaccrediteerde verrichting  
 A: AP04 erkende verrichting  
 S: AS 3000 erkende verrichting

Dit certificaat mag uitsluitend in zijn geheel worden gereproduceerd.

**Akkoord  
Pr.coörd.**

VA

 Gildeweg 44-46  
 3771 NB Barneveld  
 P.O. Box 459  
 3770 AL Barneveld NL  
 Tel. +31 (0)34 242 63 00  
 Fax +31 (0)34 242 63 99  
 E-mail info-env@eurofins.nl  
 Site www.eurofins.nl

 BNP Paribas S.A. 227 9245 25  
 VAT/BTW No. NL 8043.14.883.B01  
 KvK No. 09088623  
 IBAN: NL71BNP0227924525  
 BIC: BNPANL2A

Eurofins Analytico B.V. is erkend door het Vlaamse Gewest (OVAM en Dep. LNE), het Brusselse Gewest (BIM), het Waalse Gewest (DGRNE-OWD) en door de overheden van Frankrijk en Luxemburg (MEV).



**Bijlage (A) met deelmonsterinformatie behorende bij analysecertificaat 2013029323/1**

Pagina 1/1

Analytico-nr.	Boornr	Omschrijving	Van	Tot	Barcode	Monsteromschrijving
7437637	70401	1	0	30	0530771267	70401 (0-30) 70401 (30-50) 70401 (50-100) 70401 (100-135)
7437637	70402	1	0	30	0530771264	
7437637	70403	1	0	40	0530771263	
7437637	70404	1	0	40	0530771269	
7437637	70405	1	0	40	0530771265	
7437637	70406	1	0	40	0530771260	
7437637	70401	2	30	50	0530771268	
7437637	70402	2	30	50	0530771258	
7437638	70401	3	50	100	0530771266	70401 (50-100) 70401 (100-135)
7437638	70402	3	50	90	0530771257	
7437638	70401	4	100	135	0530771261	
7437638	70402	4	90	130	0530771256	
7437638	70401	5	135	170	0530771262	
7437638	70402	5	130	170		



**Eurofins Analytico B.V.**

Gildeweg 44-46  
3771 NB Barneveld  
P.O. Box 459  
3770 AL Barneveld NL  
Tel. +31 (0)34 242 63 00  
Fax +31 (0)34 242 63 99  
E-mail [info-env@eurofins.nl](mailto:info-env@eurofins.nl)  
Site [www.eurofins.nl](http://www.eurofins.nl)

BNP Paribas S.A. 227 9245 25  
VRT/BTW No. NL 8043.14.883.B01  
KvK No. 09088623  
IBAN: NL71BNPA0227924525  
BIC: BNPANL2A

Eurofins Analytico B.V. is erkend door het Vlaamse Gewest (OVAM en Dep. LNE), het Brusselse Gewest (BIM), het Waalse Gewest (DGRNE-OWD) en door de overheden van Frankrijk en Luxemburg (MEV).

**Bijlage (B) met opmerkingen behorende bij analysecertificaat 2013029323/1**

Pagina 1/1

**Opmerking 1)**De toetswaarde van de som is gelijk aan de sommatie van  $0,7 \star RG$ **Eurofins Analytico B.V.**

Gildeweg 44-46      Tel. +31 (0)34 242 63 00  
3771 NB Barneveld      Fax +31 (0)34 242 63 99  
P.O. Box 459      E-mail info-env@eurofins.nl  
3770 AL Barneveld NL      Site www.eurofins.nl

BNP Paribas S.A. 227 9245 25  
VAT/BTW No. NL 8043.14.883.B01  
KvK No. 09088623  
IBAN: NL71BNPA0227924525  
BIC: BNPANL2A

Eurofins Analytico B.V. is erkend door het Vlaamse Gewest (OVAM en Dep. LNE), het Brusselse Gewest (BIM), het Waalse Gewest (DGRNE-OWD) en door de overheden van Frankrijk en Luxemburg (MEV).



**Bijlage (C) met methodeverwijzingen behorende bij analysecertificaat 2013029323/1**

Pagina 1/1

Analyse	Methode	Techniek	Referentiemethode
Cryogeen malen AS3000	W0106	Voorbehandeling	Cf. AS3000
Droge Stof	W0104	Gravimetrie	Cf. pb 3010-2 en Gw. NEN-ISO 11465
Organische stof/Gloeirest	W0109	Gravimetrie	Cf. pb 3010-3 en cf. NEN 5754
Korrelgrootte < 2 µm (Lutum)	W0173	Sedimentatie	Cf. pb 3010-4 en cf. NEN 5753
Barium (Ba)	W0423	ICP-MS	Cf. pb 3010-5 en cf. NEN-EN-ISO 17294-2
Cadmium (Cd)	W0423	ICP-MS	Cf. pb 3010-5 en cf. NEN-EN-ISO 17294-2
Kobalt (Co)	W0423	ICP-MS	Cf. pb 3010-5 en cf. NEN-EN-ISO 17294-2
Koper (Cu)	W0423	ICP-MS	Cf. pb 3010-5 en cf. NEN-EN-ISO 17294-2
Kwik (Hg)	W0423	ICP-MS	Cf. pb 3010-5 en cf. NEN-EN-ISO 17294-2
Molybdeen (Mo)	W0423	ICP-MS	Cf. pb 3010-5 en cf. NEN-EN-ISO 17294-2
Nikkel (Ni)	W0423	ICP-MS	Cf. pb 3010-5 en cf. NEN-EN-ISO 17294-2
Lood (Pb)	W0423	ICP-MS	Cf. pb 3010-5 en cf. NEN-EN-ISO 17294-2
Zink (Zn)	W0423	ICP-MS	Cf. pb 3010-5 en cf. NEN-EN-ISO 17294-2
Minerale Olie (GC)	W0202	GC-FID	Cf. pb 3010-7 en cf. NEN 6978
Polychloorbifenylen (PCB)	W0271	GC-MS	Cf. pb 3010-8 en gw. NEN 6980
PAK (VROM)	W0271	GC-MS	Cf. pb. 3010-6 en gw. NEN-ISO 18287
PAK som AS3000/AP04	W0271	GC-MS	Cf. pb. 3010-6 en gw. NEN-ISO 18287

Nadere informatie over de toegepaste onderzoeksmethoden alsmede een classificatie van de meetonzekerheid staan vermeld in ons overzicht "Specificaties analysemethoden", versie 2011.

**Eurofins Analytico B.V.**

Gildeweg 44-46  
 3771 NB Barneveld  
 P.O. Box 459  
 3770 AL Barneveld NL

Tel. +31 (0)34 242 63 00  
 Fax +31 (0)34 242 63 99  
 E-mail [info-env@eurofins.nl](mailto:info-env@eurofins.nl)  
 Site [www.eurofins.nl](http://www.eurofins.nl)

BNP Paribas S.A. 227 9245 25  
 VAT/BTW No. NL 8043.14.883.B01  
 KvK No. 09088623  
 IBAN: NL71BNP0227924525  
 BIC: BNPANL2A

Eurofins Analytico B.V. is erkend door het Vlaamse Gewest (OVAM en Dep. LNE), het Brusselse Gewest (BIM), het Waalse Gewest (DGRNE-OWD) en door de overheden van Frankrijk en Luxemburg (MEV).

ARCADIS Regio B.V.  
T.a.v. Mw. M. de Lange  
Postbus 63  
9400 AB ASSEN

## Analyscertificaat

Datum: 27-03-2013

Hierbij ontvangt u de resultaten van het navolgende laboratoriumonderzoek.

Certificaatnummer/Versie	2013035250/1
Uw projectnummer	704
Uw projectnaam	
Uw ordernummer	B02032.000377
Monster(s) ontvangen	21-03-2013

Dit certificaat mag uitsluitend in zijn geheel worden gereproduceerd.  
Aanvullende informatie behorend bij dit analysecertificaat kunt U vinden in het overzicht "Specificaties Analysemethoden". Extra exemplaren zijn verkrijgbaar bij de afdeling Verkoop en Advies.

De grondmonsters worden tot 6 weken na datum ontvangst bewaard en watermonsters tot 2 weken na datum ontvangst. Zonder tegenbericht worden de monsters nadien afgevoerd.  
Indien de monsters langer bewaard dienen te blijven verzoeken wij U dit exemplaar uiterlijk 1 week voor afloop van de standaardbewaarperiode ondertekend aan ons te retourneren. Voor de kosten van het langer bewaren van monsters verwijzen wij naar de prijslijst.

Bewaren tot:

Datum:

Naam:

Handtekening:

Wij vertrouwen erop uw opdracht hiermee naar verwachting te hebben uitgevoerd, mocht U naar aanleiding van dit analysecertificaat nog vragen hebben verzoeken wij U contact op te nemen met de afdeling Verkoop en Advies.

Met vriendelijke groet,

Eurofins Analytico B.V.



Ing. A. Veldhuizen  
Technical Manager

Eurofins Analytico B.V.

Gildeweg 44-46  
3771 NB Barneveld  
P.O. Box 459  
3770 AL Barneveld NL

Tel. +31 (0)34 242 63 00  
Fax +31 (0)34 242 63 99  
E-mail [info-env@eurofins.nl](mailto:info-env@eurofins.nl)  
Site [www.eurofins.nl](http://www.eurofins.nl)

BNP Paribas S.A. 227 9245 25  
VAT/BTW No. NL 8043.14.883.B01  
KvK No. 09088623  
IBAN: NL71BNPA0227924525  
BIC: BNPANL2A

Eurofins Analytico B.V. is erkend door het Vlaamse Gewest (OVAM en Dep. LNE), het Brusselse Gewest (BIM), het Waalse Gewest (DGRNE-OWD) en door de overheden van Frankrijk en Luxemburg (MEV).

**Analysecertificaat**

Uw projectnummer	704	Certificaatnummer/Versie	2013035250/1
Uw projectnaam		Startdatum	21-03-2013
Uw ordernummer	B02032.000377	Rapportagedatum	27-03-2013/13:19
Datum monstername	20-03-2013	Bijlage	A, B, C
Monsternemer		Pagina	1/2
Monstermatrix	Water; Water (AS3000)		
Projectcode	2794 - Arcadis - TenneT Noord-West 380 kV		

Analyse	Eenheid	1
<b>Metalen</b>		
S Barium (Ba)	µg/L	230
S Cadmium (Cd)	µg/L	<0.80
S Kobalt (Co)	µg/L	<5.0
S Koper (Cu)	µg/L	<15
S Kwik (Hg)	µg/L	<0.050
S Molybdeen (Mo)	µg/L	<3.6
S Nikkel (Ni)	µg/L	<15
S Lood (Pb)	µg/L	<15
S Zink (Zn)	µg/L	<60
<b>Vluchtige Aromatische Koolwaterstoffen</b>		
S Benzeen	µg/L	<0.20
S Toluene	µg/L	<0.30
S Ethylbenzeen	µg/L	<0.30
S o-Xyleen	µg/L	<0.10
S m,p-Xyleen	µg/L	0.26
S Xylenen (som) factor 0,7	µg/L	0.33
BTEX (som)	µg/L	<1.1
S Naftaleen	µg/L	<0.050
S Styreen	µg/L	<0.30
<b>Vluchtige organische halogeenkoolwaterstoffen</b>		
S Dichloormethaan	µg/L	<0.20
S Trichloormethaan	µg/L	<0.60
S Tetrachloormethaan	µg/L	<0.10
S Trichlooretheen	µg/L	<0.60
S Tetrachlooretheen	µg/L	<0.10
S 1,1-Dichloorethaan	µg/L	<0.60
S 1,2-Dichloorethaan	µg/L	<0.60
S 1,1,1-Trichloorethaan	µg/L	<0.10
S 1,1,2-Trichloorethaan	µg/L	<0.10
S cis 1,2-Dichlooretheen	µg/L	<0.10

**Nr. Monsteromschrijving**  
1 70401 (200-300)

**Analytico-nr.**  
7459784

Q: door RvA geaccrediteerde verrichting  
A: AP04 erkende verrichting  
S: AS 3000 erkende verrichting

Dit certificaat mag uitsluitend in zijn geheel worden gereproduceerd.

Eurofins Analytico B.V.

Gildeweg 44-46  
3771 NB Barneveld  
P.O. Box 459  
3770 AL Barneveld NL  
Tel. +31 (0)34 242 63 00  
Fax +31 (0)34 242 63 99  
E-mail info-env@eurofins.nl  
Site www.eurofins.nl

BNP Paribas S.A. 227 9245 25  
VAT/BTW No. NL 8043.14.883.B01  
KvK No. 09088623  
IBAN: NL71BNPA0227924525  
BIC: BNPANL2A

Eurofins Analytico B.V. is erkend door het Vlaamse Gewest (OVAM en Dep. LNE), het Brusselse Gewest (BIM), het Waalse Gewest (DGRNE-OWD) en door de overheden van Frankrijk en Luxemburg (MEV).



**TESTEN**  
RvA L010

## Analysecertificaat

Uw projectnummer	704	Certificaatnummer/Versie	2013035250/1
Uw projectnaam		Startdatum	21-03-2013
Uw ordernummer	B02032.000377	Rapportagedatum	27-03-2013/13:19
Datum monstername	20-03-2013	Bijlage	A, B, C
Monsternemer		Pagina	2/2
Monstermatrix	Water; Water (AS3000)		
Projectcode	2794 - Arcadis - TenneT Noord-West 380 kV		

Analyse	Eenheid	1
S trans 1,2-Dichlooretheen	µg/L	<0.10
CKW (som)	µg/L	<3.2
S Tribroommethaan	µg/L	<2.0
S Vinylchloride	µg/L	<0.10
S 1,1-Dichlooretheen	µg/L	<0.10
S 1,2-Dichloorethenen (Som) factor 0,7	µg/L	0.14 <sup>1)</sup>
S 1,1-Dichloorpropaan	µg/L	<0.25
S 1,2-Dichloorpropaan	µg/L	<0.25
S 1,3-Dichloorpropaan	µg/L	<0.25
S Dichloorpropanen som factor 0.7	µg/L	0.52
<b>Minerale olie</b>		
Minerale olie (C10-C12)	µg/L	<8.0
Minerale olie (C12-C16)	µg/L	<15
Minerale olie (C16-C21)	µg/L	<16
Minerale olie (C21-C30)	µg/L	<31
Minerale olie (C30-C35)	µg/L	<15
Minerale olie (C35-C40)	µg/L	<15
S Minerale olie totaal (C10-C40)	µg/L	<100

Nr. **Monsteromschrijving**  
1 70401 (200-300)

**Analytico-nr.**  
7459784

Eurofins Analytico B.V.



Q: door RvA geaccrediteerde verrichting  
A: AP04 erkende verrichting  
S: AS 3000 erkende verrichting

Dit certificaat mag uitsluitend in zijn geheel worden gereproduceerd.

**Akkoord**  
**Pr.coörd.**



Gildeweg 44-46  
3771 NB Barneveld  
P.O. Box 459  
3770 AL Barneveld NL  
Tel. +31 (0)34 242 63 00  
Fax +31 (0)34 242 63 99  
E-mail info-env@eurofins.nl  
Site www.eurofins.nl

BNP Paribas S.A. 227 9245 25  
VAT/BTW No. NL 8043.14.883.B01  
KvK No. 09088623  
IBAN: NL71BNP0227924525  
BIC: BNPANL2A

Eurofins Analytico B.V. is erkend door het Vlaamse Gewest (OVAM en Dep. LNE), het Brusselse Gewest (BIM), het Waalse Gewest (DGRNE-OWD) en door de overheden van Frankrijk en Luxemburg (MEV).

**Bijlage (A) met deelmonsterinformatie behorende bij analysecertificaat 2013035250/1**

Pagina 1/1

Analytico-nr.	Boornr	Omschrijving	Van	Tot	Barcode	Monsteromschrijving
7459784	70401	1	200	300	0691400859	70401 (200-300)
7459784	70401	2	200	300	0700612814	



**Eurofins Analytico B.V.**

Gildeweg 44-46  
3771 NB Barneveld  
P.O. Box 459  
3770 AL Barneveld NL

Tel. +31 (0)34 242 63 00  
Fax +31 (0)34 242 63 99  
E-mail [info-env@eurofins.nl](mailto:info-env@eurofins.nl)  
Site [www.eurofins.nl](http://www.eurofins.nl)

BNP Paribas S.A. 227 9245 25  
VAT/BTW No. NL 8043.14.883.B01  
KvK No. 09088623  
IBAN: NL71BNPA0227924525  
BIC: BNPANL2A

Eurofins Analytico B.V. is erkend door het Vlaamse Gewest (OVAM en Dep. LNE), het Brusselse Gewest (BIM), het Waalse Gewest (DGRNE-OWD) en door de overheden van Frankrijk en Luxemburg (MEV).

**Bijlage (B) met opmerkingen behorende bij analysecertificaat 2013035250/1**

Pagina 1/1

**Opmerking 1)**De toetswaarde van de som is gelijk aan de sommatie van  $0,7 \cdot RG$ **Eurofins Analytico B.V.**

Gildeweg 44-46      Tel. +31 (0)34 242 63 00  
3771 NB Barneveld      Fax +31 (0)34 242 63 99  
P.O. Box 459      E-mail info-env@eurofins.nl  
3770 AL Barneveld NL      Site www.eurofins.nl

BNP Paribas S.A. 227 9245 25  
VAT/BTW No. NL 8043.14.883.B01  
KvK No. 09088623  
IBAN: NL71BNPA0227924525  
BIC: BNPANL2A

Eurofins Analytico B.V. is erkend door het Vlaamse Gewest (OVAM en Dep. LNE), het Brusselse Gewest (BIM), het Waalse Gewest (DGRNE-OWD) en door de overheden van Frankrijk en Luxemburg (MEV).

**Bijlage (C) met methodeverwijzingen behorende bij analysecertificaat 2013035250/1**

Pagina 1/1

Analyse	Methode	Techniek	Referentiemethode
Aromaten (BTEXN)	W0254	HS-GC-MS	Cf. pb 3130-1
Barium (Ba)	W0421	ICP-MS	Cf. pb 3110-3 en cf. NEN-EN-ISO 17294-2
Cadmium (Cd)	W0421	ICP-MS	Cf. pb 3110-3 en cf. NEN-EN-ISO 17294-2
Kobalt (Co)	W0421	ICP-MS	Cf. pb 3110-3 en cf. NEN-EN-ISO 17294-2
Koper (Cu)	W0421	ICP-MS	Cf. pb 3110-3 en cf. NEN-EN-ISO 17294-2
Kwik (Hg)	W0421	ICP-MS	Cf. pb 3110-3 en cf. NEN-EN-ISO 17294-2
Molybdeen (Mo)	W0421	ICP-MS	Cf. pb 3110-3 en cf. NEN-EN-ISO 17294-2
Nikkel (Ni)	W0421	ICP-MS	Cf. pb 3110-3 en cf. NEN-EN-ISO 17294-2
Lood (Pb)	W0421	ICP-MS	Cf. pb 3110-3 en cf. NEN-EN-ISO 17294-2
Zink (Zn)	W0421	ICP-MS	Cf. pb 3110-3 en cf. NEN-EN-ISO 17294-2
Xylenen som AS3000	W0254	HS-GC-MS	Cf. pb 3130-1
Styreen	W0254	HS-GC-MS	Cf. pb 3130-1
VOCL (11)	W0254	HS-GC-MS	Cf. pb 3130-1
tribroomethaan	W0254	HS-GC-MS	Cf. pb 3130-1
CKW : Vinylchloride	W0254	HS-GC-MS	Cf. pb 3130-1
CKW : 1,1-Dichlooretheen HS	W0254	HS-GC-MS	Cf. pb 3130-1
DiClEtheen som AS3000	W0254	HS-GC-MS	Cf. pb 3130-1
1,1-dichloorpropaan	W0254	HS-GC-MS	Cf. pb 3130-1
1,2-Dichloorpropaan	W0254	HS-GC-MS	Cf. pb 3130-1
1,3-dichloorpropaan	W0254	HS-GC-MS	Cf. pb 3130-1
DiChlprop. som AS300	W0254	HS-GC-MS	Cf. pb 3130-2 en gw. NEN EN ISO 15680
Minerale Olie (GC)	W0215	LVI-GC-FID	Cf. pb 3110-5

Nadere informatie over de toegepaste onderzoeksmethoden alsmede een classificatie van de meetonzekerheid staan vermeld in ons overzicht "Specificaties analysemethoden", versie 2011.

**Eurofins Analytico B.V.**

Gildeweg 44-46  
3771 NB Barneveld  
P.O. Box 459  
3770 AL Barneveld NL

Tel. +31 (0)34 242 63 00  
Fax +31 (0)34 242 63 99  
E-mail [info-env@eurofins.nl](mailto:info-env@eurofins.nl)  
Site [www.eurofins.nl](http://www.eurofins.nl)

BNP Paribas S.A. 227 9245 25  
VAT/BTW No. NL 8043.14.883.B01  
KvK No. 09088623  
IBAN: NL71BNP0227924525  
BIC: BNPANL2A

Eurofins Analytico B.V. is erkend door het Vlaamse Gewest (OVAM en Dep. LNE), het Brusselse Gewest (BIM), het Waalse Gewest (DGRNE-OWD) en door de overheden van Frankrijk en Luxemburg (MEV).

Arcadis Assen  
T.a.v. Mw. M. de Lange  
Postbus 63  
9400 AB ASSEN

## Analyscertificaat

Datum: 27-03-2013

Hierbij ontvangt u de resultaten van het navolgende laboratoriumonderzoek.

Certificaatnummer/Versie	2013035251/1
Uw projectnummer	704
Uw projectnaam	
Uw ordernummer	B02032.000377
Monster(s) ontvangen	21-03-2013

Dit certificaat mag uitsluitend in zijn geheel worden gereproduceerd.  
Aanvullende informatie behorend bij dit analysecertificaat kunt U vinden in het overzicht "Specificaties Analysemethoden". Extra exemplaren zijn verkrijgbaar bij de afdeling Verkoop en Advies.

De grondmonsters worden tot 6 weken na datum ontvangst bewaard en watermonsters tot 2 weken na datum ontvangst. Zonder tegenbericht worden de monsters nadien afgevoerd.  
Indien de monsters langer bewaard dienen te blijven verzoeken wij U dit exemplaar uiterlijk 1 week voor afloop van de standaardbewaarperiode ondertekend aan ons te retourneren. Voor de kosten van het langer bewaren van monsters verwijzen wij naar de prijslijst.

Bewaren tot:

Datum:

Naam:

Handtekening:

Wij vertrouwen erop uw opdracht hiermee naar verwachting te hebben uitgevoerd, mocht U naar aanleiding van dit analysecertificaat nog vragen hebben verzoeken wij U contact op te nemen met de afdeling Verkoop en Advies.

Met vriendelijke groet,

Eurofins Analytico B.V.



Ing. A. Veldhuizen  
Technical Manager

Eurofins Analytico B.V.

Gildeweg 44-46  
3771 NB Barneveld  
P.O. Box 459  
3770 AL Barneveld NL

Tel. +31 (0)34 242 63 00  
Fax +31 (0)34 242 63 99  
E-mail [info-env@eurofins.nl](mailto:info-env@eurofins.nl)  
Site [www.eurofins.nl](http://www.eurofins.nl)

BNP Paribas S.A. 227 9245 25  
VAT/BTW No. NL 8043.14.883.B01  
KvK No. 09088623  
IBAN: NL71BNPA0227924525  
BIC: BNPANL2A

Eurofins Analytico B.V. is erkend door het Vlaamse Gewest (OVAM en Dep. LNE), het Brusselse Gewest (BIM), het Waalse Gewest (DGRNE-OWD) en door de overheden van Frankrijk en Luxemburg (MEV).



## Analysecertificaat

Uw projectnummer	704	Certificaatnummer/Versie	2013035251/1
Uw projectnaam		Startdatum	21-03-2013
Uw ordernummer	B02032.000377	Rapportagedatum	27-03-2013/16:26
Datum monstername	20-03-2013	Bijlage	A, C
Monsternemer		Pagina	1/1
Monstermatrix	Water; Afvalwater		
Projectcode	2794 - Arcadis - TenneT Noord-West 380 kV		

Analyse	Eenheid	1	2
<b>Metalen</b>			
Q Arseen (As) na ontsluiting	µg/L	10	2.0
Q IJzer (Fe) na ontsluiting	mg/L	17	0.57
Q Fosfor totaal (P)	mg/L	0.31	0.31
Q Fosfor totaal (P04)	mg P04/L	0.97	0.95
Q Fosfor totaal (P205)	mg P205/L	0.72	0.71
<b>Fysisch-chemische analyses</b>			
Q Droogrest onopgel. bestand. (NEN6621)	mg/L	30	63
Q Zuurstof	mg O2/L	2.2	15.0
<b>Anorganische verbindingen &amp; natte chemie</b>			
Q Ammonium (NH4-N)	mg N/L	0.14	0.41
Q Ammonium (NH4)	mg/L	0.18	0.53
Q Chemisch zuurstof verbruik (CZV)	mg/L	51	39
Q Chloride	mg/L	25	1720
Q Stikstof volgens Kjeldahl (N)	mg/L	<1.0	<1.0
Q Sulfaat opgelost (S04)	mg S04/L	72	190
Q Sulfaat opgelost (S04-S)	mg S/L	24	65
<b>Biologisch en/of toxicologisch onderzoek</b>			
Q Biochemisch zuurstof verbruik (BZV-5)	mg O2/L	1.3	1.7

<b>Nr. Monsteromschrijving</b>
1 70401 (200-300)
2 70401ow (-)

<b>Analytico-nr.</b>
7459785
7459786

Eurofins Analytico B.V.

Gildeweg 44-46  
3771 NB Barneveld  
P.O. Box 459  
3770 AL Barneveld NL

Tel. +31 (0)34 242 63 00  
Fax +31 (0)34 242 63 99  
E-mail info-env@eurofins.nl  
Site www.eurofins.nl

BNP Paribas S.A. 227 9245 25  
VAT/BTW No. NL 8043.14.883.B01  
KvK No. 09088623  
IBAN: NL71BNP0227924525  
BIC: BNPANL2A

Eurofins Analytico B.V. is erkend door het Vlaamse Gewest (OVAM en Dep. LNE), het Brusselse Gewest (BIM), het Waalse Gewest (DGRNE-OWD) en door de overheden van Frankrijk en Luxemburg (MEV).

Q: door RvA geaccrediteerde verrichting  
A: AP04 erkende verrichting  
S: AS 3000 erkende verrichting

Dit certificaat mag uitsluitend in zijn geheel worden gereproduceerd.

**Akkoord  
Pr.coörd.**



**Bijlage (A) met deelmonsterinformatie behorende bij analysecertificaat 2013035251/1**

Pagina 1/1

Analytico-nr.	Boornr	Omschrijving	Van	Tot	Barcode	Monsteromschrijving
7459785	70401	3	200	300	0840313050	70401 (200-300)
7459785	70401	4	200	300	0840313028	
7459785	70401	5	200	300	0660014964	
7459785	70401	6	200	300	0660014958	
7459785	70401	1	200	300	0580743764	
7459785	70401	2	200	300	0840313059	
7459785	70401	8	200	300	0820298354	
7459785					0870051742	
7459786	70401ow	1			0580743776	70401ow (-)
7459786	70401ow	2			0840313041	
7459786	70401ow	3			0640038737	
7459786	70401ow	4			0640038745	
7459786	70401ow	5			0820298371	
7459786	70401ow	6			0870051757	
7459786	70401ow	7			0660014968	
7459786	70401ow	8			0660014963	



**Eurofins Analytico B.V.**

Gildeweg 44-46  
 3771 NB Barneveld  
 P.O. Box 459  
 3770 AL Barneveld NL  
 Tel. +31 (0)34 242 63 00  
 Fax +31 (0)34 242 63 99  
 E-mail info-env@eurofins.nl  
 Site www.eurofins.nl

BNP Paribas S.A. 227 9245 25  
 VAT/BTW No. NL 8043.14.883.B01  
 KvK No. 09088623  
 IBAN: NL71BNPA0227924525  
 BIC: BNPANL2A

Eurofins Analytico B.V. is erkend door het Vlaamse Gewest (OVAM en Dep. LNE), het Brusselse Gewest (BIM), het Waalse Gewest (DGRNE-OWD) en door de overheden van Frankrijk en Luxemburg (MEV).

**Bijlage (C) met methodeverwijzingen behorende bij analysecertificaat 2013035251/1**

Pagina 1/1

Analyse	Methode	Techniek	Referentiemethode
Biochem. zuurstofverbr. (BZV-5)	W0556	Potentiometrie	Cf. NEN-EN1899-1 & cf. NEN-ISO5814 (EN25814)
Chemisch zuurstof verbruik (CZV)	W0553	Titrimetrie	Cf. NEN 6633/A1:2007
Sulfaat opgelost (autoanalyser)	W0522	Spectrometrie (CFA)	Cf. NEN 6654
ICP-MS tot. fosfor (P) na ontsluiting	W0425	ICP-MS	Cf. NEN-EN-ISO 17294-2 en cf. CMA/2/I/B.1
Arseen (As) na ontsl.	W0425	ICP-MS	Cf. NEN-EN-ISO 17294-2 en cf. CMA/2/I/B.1
ICP-MS IJzer na ontsl.	W0425	ICP-MS	Cf. NEN-EN-ISO 17294-2 en cf. CMA/2/I/B.1
Droogr.onopg.bestand.(NEN 6621)	W0552	Gravimetrie	Cf. NEN 6499 en gw. NEN 6621
Zuurstof	W0556	Potentiometrie	Cf. NEN-ISO 5814
Ammonium (discrete analyser)	W0566	Spectrometrie	Cf. NEN 6604
Chloride (discrete analyser)	W0566	Spectrometrie	Cf. NEN 6604
Stikstof vlgs Kjeldahl (N)	W0554	Spectrometrie	Eigen meth. (NEN-ISO 5663/NEN 6604)

Nadere informatie over de toegepaste onderzoeksmethoden alsmede een classificatie van de meetonzekerheid staan vermeld in ons overzicht "Specificaties analysemethoden", versie 2011.



**Eurofins Analytico B.V.**

Gildeweg 44-46  
3771 NB Barneveld  
P.O. Box 459  
3770 AL Barneveld NL

Tel. +31 (0)34 242 63 00  
Fax +31 (0)34 242 63 99  
E-mail [info-env@eurofins.nl](mailto:info-env@eurofins.nl)  
Site [www.eurofins.nl](http://www.eurofins.nl)

BNP Paribas S.A. 227 9245 25  
VAT/BTW No. NL 8043.14.883.B01  
KvK No. 09088623  
IBAN: NL71BNPA0227924525  
BIC: BNPANL2A

Eurofins Analytico B.V. is erkend door het Vlaamse Gewest (OVAM en Dep. LNE), het Brusselse Gewest (BIM), het Waalse Gewest (DGRNE-OWD) en door de overheden van Frankrijk en Luxemburg (MEV).

Arcadis Assen  
T.a.v. M.N.J. Meuwissen  
Postbus 63  
9400 AB ASSEN

## Analyscertificaat

Datum: 28-04-2015

Hierbij ontvangt u de resultaten van het navolgende laboratoriumonderzoek.

Certificaatnummer/Versie	2015043226/1
Uw project/verslagnummer	704
Uw projectnaam	TenneT380Kv N-W
Uw ordernummer	B02032.0003777
Monster(s) ontvangen	21-04-2015

Dit certificaat mag uitsluitend in zijn geheel worden gereproduceerd.

De grondmonsters worden tot 4 weken na datum ontvangst bewaard en watermonsters tot 2 weken na datum ontvangst. Zonder tegenbericht worden de monsters nadien afgevoerd. Indien de monsters langer bewaard dienen te blijven verzoeken wij U dit exemplaar uiterlijk 1 werkdag voor afloop van de standaardbewaarperiode ondertekend aan ons te retourneren. Voor de kosten van het langer bewaren van monsters verwijzen wij naar de prijslijst.

Bewaren tot:

Datum:

Naam:

Handtekening:

Wij vertrouwen erop uw opdracht hiermee naar verwachting te hebben uitgevoerd, mocht U naar aanleiding van dit analysecertificaat nog vragen hebben verzoeken wij U contact op te nemen met de afdeling Verkoop en Advies.

Met vriendelijke groet,

Eurofins Analytico B.V.



Ing. A. Veldhuizen  
Technical Manager

Eurofins Analytico B.V.

Gildeweg 44-46  
3771 NB Barneveld  
P.O. Box 459  
3770 AL Barneveld NL

Tel. +31 (0)34 242 63 00  
Fax +31 (0)34 242 63 99  
E-mail [info-env@eurofins.nl](mailto:info-env@eurofins.nl)  
Site [www.eurofins.nl](http://www.eurofins.nl)

BNP Paribas S.A. 227 9245 25  
VAT/BTW No. NL 8043.14.883.B01  
KvK No. 09088623  
IBAN: NL71BNPA0227924525  
BIC: BNPANL2A

Eurofins Analytico B.V. is ISO 14001: 2004 gecertificeerd door TÜV en erkend door het Vlaamse Gewest (OVAM en Dep. LNE), het Brusselse Gewest (BIM), het Waalse Gewest (DGRNE-OWD) en door de overheden van Frankrijk en Luxemburg (MEV).

**Analysecertificaat**

Uw project/verslagnummer	704	Certificaatnummer/Versie	2015043226/1
Uw projectnaam	TenneT380Kv N-W	Startdatum	21-04-2015
Uw ordernummer	B02032.0003777	Rapportagedatum	28-04-2015/16:33
Monsternemer	Marcel la Crois	Bijlage	A, B, C
Monstermatrix	Grond; Waterbodem (AS3000)	Pagina	1/2
Projectcode	2794 - Arcadis - TenneT Noord-West 380 kV		

Analyse	Eenheid	1
<b>Bodemkundige analyses</b>		
S Droge stof	% (m/m)	34.7
S Organische stof	% (m/m) ds	3.4
S Gloeirest	% (m/m) ds	93.8
S Korrelgrootte < 2 µm	% (m/m) ds	40.5
<b>Metalen</b>		
S Barium (Ba)	mg/kg ds	32
S Cadmium (Cd)	mg/kg ds	<0.20
S Kobalt (Co)	mg/kg ds	6.1
S Koper (Cu)	mg/kg ds	9.1
S Kwik (Hg)	mg/kg ds	<0.050
S Molybdeen (Mo)	mg/kg ds	<1.5
S Nikkel (Ni)	mg/kg ds	20
S Lood (Pb)	mg/kg ds	20
S Zink (Zn)	mg/kg ds	68
<b>Minerale olie</b>		
Minerale olie (C10-C12)	mg/kg ds	6.9
Minerale olie (C12-C16)	mg/kg ds	12
Minerale olie (C16-C21)	mg/kg ds	14
Minerale olie (C21-C30)	mg/kg ds	15
Minerale olie (C30-C35)	mg/kg ds	15
Minerale olie (C35-C40)	mg/kg ds	7.3
S Minerale olie totaal (C10-C40)	mg/kg ds	70
Chromatogram olie (GC)		Zie bijl.
<b>Polychloorbifenylen, PCB</b>		
S PCB 28	mg/kg ds	<0.0010
S PCB 52	mg/kg ds	<0.0010
S PCB 101	mg/kg ds	<0.0010
S PCB 118	mg/kg ds	<0.0010
S PCB 138	mg/kg ds	<0.0010

Nr.	Monsterschrijving	Datum monstername	Monster nr.
1	704001BS_N (30-60)	17-Apr-2015	8543049

Q: door RvA geaccrediteerde verrichting  
 A: AP04 erkende verrichting  
 S: AS 3000 erkende verrichting  
 V: VLAREL erkende verrichting

Dit certificaat mag uitsluitend in zijn geheel worden aereproduceerd.

Eurofins Analytico B.V.

Gildeweg 44-46  
 3771 NB Barneveld  
 P.O. Box 459  
 3770 AL Barneveld NL  
 Tel. +31 (0)34 242 63 00  
 Fax +31 (0)34 242 63 99  
 E-mail info-env@eurofins.nl  
 Site www.eurofins.nl

BNP Paribas S.A. 227 9245 25  
 VAT/BTW No. NL 8043.14.883.B01  
 KvK No. 09088623  
 IBAN: NL71BNPR0227924525  
 BIC: BNPANL2A

Eurofins Analytico B.V. is ISO 14001: 2004 gecertificeerd door TÜV en erkend door het Vlaamse Gewest (OVAM en Dep. LNE), het Brusselse Gewest (BIM), het Waalse Gewest (DGRNE-OWD) en door de overheden van Frankrijk en Luxemburg (MEV).



## Analysecertificaat

Uw project/verslagnummer	704	Certificaatnummer/Versie	2015043226/1
Uw projectnaam	TenneT380Kv N-W	Startdatum	21-04-2015
Uw ordernummer	B02032.0003777	Rapportagedatum	28-04-2015/16:33
Monsternemer	Marcel la Crois	Bijlage	A, B, C
Monstermatrix	Grond; Waterbodem (AS3000)	Pagina	2/2
Projectcode	2794 - Arcadis - TenneT Noord-West 380 kV		

Analyse	Eenheid	1
S PCB 153	mg/kg ds	<0.0010
S PCB 180	mg/kg ds	<0.0010
S PCB (som 7) (factor 0,7)	mg/kg ds	0.0049 <sup>1)</sup>
<b>Polycyclische Aromatische Koolwaterstoffen, PAK</b>		
S Naftaleen	mg/kg ds	0.24
S Fenanthreen	mg/kg ds	<0.050
S Anthraceen	mg/kg ds	<0.050
S Fluorantheen	mg/kg ds	0.070
S Benzo(a)anthraceen	mg/kg ds	<0.050
S Chryseen	mg/kg ds	<0.050
S Benzo(k)fluorantheen	mg/kg ds	<0.050
S Benzo(a)pyreen	mg/kg ds	<0.050
S Benzo(ghi)peryleen	mg/kg ds	<0.050
S Indeno(123-cd)pyreen	mg/kg ds	<0.050
S PAK VROM (10) (factor 0,7)	mg/kg ds	0.59

Nr.	Monsterschrijving	Datum monstername	Monster nr.
1	704001BS_N (30-60)	17-Apr-2015	8543049

Eurofins Analytico B.V.

Gildeweg 44-46  
3771 NB Barneveld  
P.O. Box 459  
3770 AL Barneveld NL

Tel. +31 (0)34 242 63 00  
Fax +31 (0)34 242 63 99  
E-mail info-env@eurofins.nl  
Site www.eurofins.nl

BNP Paribas S.A. 227 9245 25  
VAT/BTW No. NL 8043.14.883.B01  
KvK No. 09088623  
IBAN: NL71BNP0227924525  
BIC: BNPANL2A



Q: door RvA geaccrediteerde verrichting  
A: AP04 erkende verrichting  
S: AS 3000 erkende verrichting  
V: VLAREL erkende verrichting

Dit certificaat mag uitsluitend in zijn geheel worden aereproduceerd.

Eurofins Analytico B.V. is ISO 14001: 2004 gecertificeerd door TÜV en erkend door het Vlaamse Gewest (OVAM en Dep. LNE), het Brusselse Gewest (BIM), het Waalse Gewest (DGRNE-OWD) en door de overheden van Frankrijk en Luxemburg (MEV).



**Bijlage (A) met deelmonsterinformatie behorende bij analysecertificaat 2015043226/1**

Pagina 1/1

Monster nr.	Boornr	Omschrijving	Van	Tot	Barcode	Monsteromschrijving
8543049	704001BS_N	1	30	60	0532303308	704001BS_N (30-60)



**Eurofins Analytico B.V.**

Gildeweg 44-46  
 3771 NB Barneveld  
 P.O. Box 459  
 3770 AL Barneveld NL  
 Tel. +31 (0)34 242 63 00  
 Fax +31 (0)34 242 63 99  
 E-mail [info-env@eurofins.nl](mailto:info-env@eurofins.nl)  
 Site [www.eurofins.nl](http://www.eurofins.nl)

BNP Paribas S.A. 227 9245 25  
 VAT/BTW No. NL 8043.14.883.B01  
 KvK No. 09088623  
 IBAN: NL71BNPA0227924525  
 BIC: BNPANL2A

Eurofins Analytico B.V. is ISO 14001: 2004 gecertificeerd door TÜV en erkend door het Vlaamse Gewest (OVAM en Dep. LNE), het Brusselse Gewest (BIM), het Waalse Gewest (DGRNE-OWD) en door de overheden van Frankrijk en Luxemburg (MEV).

**Bijlage (B) met opmerkingen behorende bij analysecertificaat 2015043226/1**

Pagina 1/1

**Opmerking 1)**De toetswaarde van de som is gelijk aan de sommatie van  $0,7 \cdot RG$ **Eurofins Analytico B.V.**

Gildeweg 44-46      Tel. +31 (0)34 242 63 00  
3771 NB Barneveld      Fax +31 (0)34 242 63 99  
P.O. Box 459      E-mail info-env@eurofins.nl  
3770 AL Barneveld NL      Site www.eurofins.nl

BNP Paribas S.A. 227 9245 25  
VAT/BTW No. NL 8043.14.883.B01  
KvK No. 09088623  
IBAN: NL71BNPA0227924525  
BIC: BNPANL2A

Eurofins Analytico B.V. is ISO 14001: 2004 gecertificeerd door TÜV en erkend door het Vlaamse Gewest (OVAM en Dep. LNE), het Brusselse Gewest (BIM), het Waalse Gewest (DGRNE-OWD) en door de overheden van Frankrijk en Luxemburg (MEV).



**Bijlage (C) met methodeverwijzingen behorende bij analysecertificaat 2015043226/1**

Pagina 1/1

Analyse	Methode	Techniek	Methode referentie
Droge stof	W0104	Gravimetrie	Cf. pb 3210-1 en cf. NEN-EN 12880
Organische stof (gloeirest)	W0109	ICP-RES	Cf. 3210-2a/b en cf. NEN 5754/EN 12879
Lutum (fractie < 2 $\mu$ m) (sedimentatie)	W0173	Sedimentatie	Cf. pb 3210-3 en cf. NEN 5753
Barium (Ba)	W0423	ICP-MS	Cf. pb 3210-4/3250-1 & NEN-EN-ISO 17294-2
Cadmium (Cd)	W0423	ICP-MS	Cf. pb 3210-4/3250-1 & NEN-EN-ISO 17294-2
Kobalt (Co)	W0423	ICP-MS	Cf. pb 3210-4/3250-1 & NEN-EN-ISO 17294-2
Koper (Cu)	W0423	ICP-MS	Cf. pb 3210-4/3250-1 & NEN-EN-ISO 17294-2
Kwik (Hg)	W0423	ICP-MS	Cf. pb 3210-4/3250-1 & NEN-EN-ISO 17294-2
Molybdeen (Mo)	W0423	ICP-MS	Cf. pb 3210-4/3250-1 & NEN-EN-ISO 17294-2
Nikkel (Ni)	W0423	ICP-MS	Cf. pb 3210-4/3250-1 & NEN-EN-ISO 17294-2
Lood (Pb)	W0423	ICP-MS	Cf. pb 3210-4/3250-1 & NEN-EN-ISO 17294-2
Zink (Zn)	W0423	ICP-MS	Cf. pb 3210-4/3250-1 & NEN-EN-ISO 17294-2
Minerale olie (GC) (C10 - C40)	W0202	GC-FID	Cf. pb 3210-6 en gw. NEN-EN-ISO 16703
Chromatogram M0 (GC)	W0202	GC-FID	Gelijkw. NEN-EN-ISO 16703
PCB (7)	W0271	GC-MS	Cf. pb. 3210-7 & gw. NEN 6980
PAK som AS3000/AP04	W0271	GC-MS	gw. NEN-ISO 18287
PAK (10 VR0M)	W0271	GC-MS	Cf. pb. 3210-5 & gw. NEN-ISO 18287

**Eurofins Analytico B.V.**

Gildeweg 44-46  
3771 NB Barneveld  
P.O. Box 459  
3770 AL Barneveld NL

Tel. +31 (0)34 242 63 00  
Fax +31 (0)34 242 63 99  
E-mail [info-env@eurofins.nl](mailto:info-env@eurofins.nl)  
Site [www.eurofins.nl](http://www.eurofins.nl)

BNP Paribas S.A. 227 9245 25  
VAT/BTW No. NL 8043.14.883.B01  
KvK No. 09088623  
IBAN: NL71BNP0227924525  
BIC: BNPANL2A

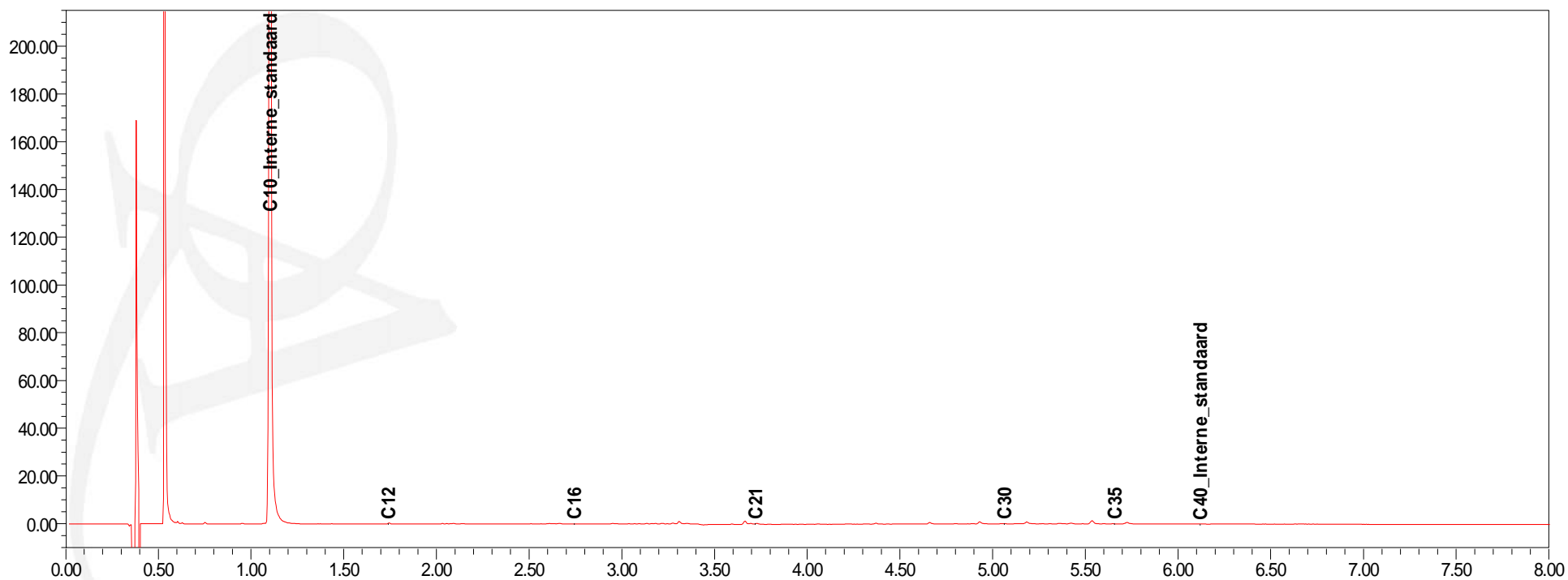
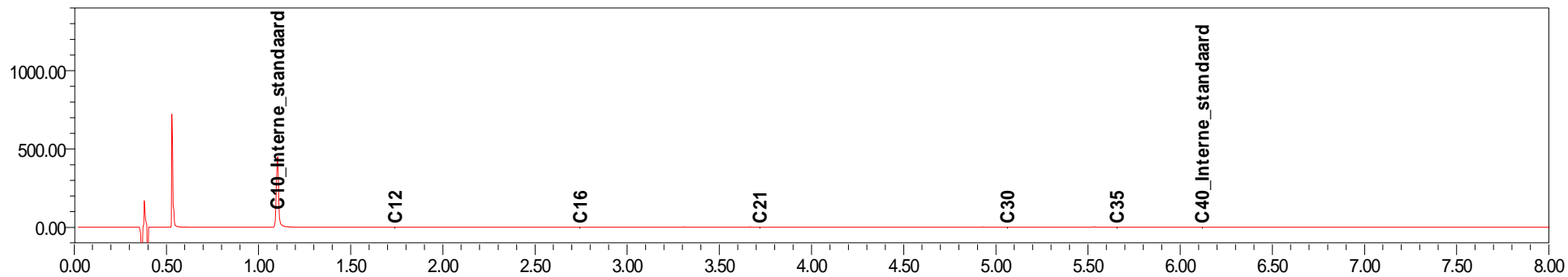
Eurofins Analytico B.V. is ISO 14001: 2004 gecertificeerd door TÜV en erkend door het Vlaamse Gewest (OVAM en Dep. LNE), het Brusselse Gewest (BIM), het Waalse Gewest (DGRNE-OWD) en door de overheden van Frankrijk en Luxemburg (MEV).

# Chromatogram TPH/Mineral Oil

Sample id.: 8543049

Certificate no.: 2015043226

Sample description.: 704001BS\_N (30-60)



Tabel 1: Aangetroffen gehalten in grond met beoordeling conform de Wet Bodembescherming

Analysemonster		MMbg01	MMog01		
Boring(en)		70401, 70401, 70402, 70402, 70403, 70404, 70405, 70406	70401, 70401, 70401, 70402, 70402, 70402		
Traject (m -mv)		0,00 - 0,50	0,50 - 1,70		
Humus (% ds)		5,6	2,4		
Lutum (% ds)		18	12		
<b>METALEN</b>					
Barium [Ba]	mg/kg ds	37 -----	22 -----		
Cadmium [Cd]	mg/kg ds	0,34 <AW	< 0,17 <AW		
Kobalt [Co]	mg/kg ds	7,3 <AW	6,3 <AW		
Koper [Cu]	mg/kg ds	13 <AW	6,1 <AW		
Kwik [Hg]	mg/kg ds	0,098 <AW	< 0,05 <AW		
Nikkel [Ni]	mg/kg ds	25 <AW	19 <AW		
Molybdeen [Mo]	mg/kg ds	< 1,5 <AW	< 1,5 <AW		
Lood [Pb]	mg/kg ds	32 <AW	< 13 <AW		
Zink [Zn]	mg/kg ds	77 <AW	41 <AW		
<b>PAK</b>					
Naftaleen	mg/kg ds	< 0,05 <	< 0,05 <		
Anthraceen	mg/kg ds	< 0,05 <	< 0,05 <		
Fenanthreen	mg/kg ds	< 0,05 <	< 0,05 <		
Fluorantheen	mg/kg ds	< 0,05 <	< 0,05 <		
Chryseen	mg/kg ds	< 0,05 <	< 0,05 <		
Benzo(a)anthraceen	mg/kg ds	< 0,05 <	< 0,05 <		
Benzo(a)pyreen	mg/kg ds	< 0,05 <	< 0,05 <		
Benzo(k)fluorantheen	mg/kg ds	< 0,05 <	< 0,05 <		
Indeno-(1,2,3-c,d)pyreen	mg/kg ds	< 0,05 <	< 0,05 <		
Benzo(g,h,i)peryleen	mg/kg ds	< 0,05 <	< 0,05 <		
PAK 10 VROM	mg/kg ds				
Pak-totaal (10 van VROM) (0.7 factio	mg/kg ds	0,35 <AW	0,35 <AW		
<b>GECHLOREERDE KOOLWATERSTOFFEN</b>					
PCB 28	mg/kg ds	< 0,001 -----	< 0,001 -----		
PCB 52	mg/kg ds	< 0,001 -----	< 0,001 -----		
PCB 101	mg/kg ds	< 0,001 -----	< 0,001 -----		
PCB 118	mg/kg ds	< 0,001 -----	< 0,001 -----		
PCB 138	mg/kg ds	< 0,001 -----	< 0,001 -----		
PCB 153	mg/kg ds	< 0,001 -----	< 0,001 -----		
PCB 180	mg/kg ds	< 0,001 -----	< 0,001 -----		
PCB (7) (som, 0.7 factor)	mg/kg ds	0,0049 <AW	0,0049 <AW		
PCB (som 7)	mg/kg ds				
<b>OVERIGE (ORGANISCHE) VERBINDINGEN</b>					
Minerale olie C10 - C12	mg/kg ds	< 3 -----	< 3 -----		
Minerale olie C12 - C16	mg/kg ds	< 5 -----	< 5 -----		
Minerale olie C16 - C21	mg/kg ds	< 6 -----	< 6 -----		
Minerale olie C21 - C30	mg/kg ds	< 12 -----	< 12 -----		
Minerale olie C30 - C35	mg/kg ds	< 6 -----	< 6 -----		
Minerale olie C35 - C40	mg/kg ds	< 6 -----	< 6 -----		
Minerale olie C10 - C40	mg/kg ds	< 38 <AW	< 38 <AW		
<b>OVERIG</b>					

Analysemonster		MMbg01	MMog01		
Boring(en)		70401, 70401, 70402, 70402, 70403, 70404, 70405, 70406	70401, 70401, 70401, 70402, 70402, 70402		
Traject (m -mv)		0,00 - 0,50	0,50 - 1,70		
Humus (% ds)		5,6	2,4		
Lutum (% ds)		18	12		
Droge stof	% m/m	73,2 -----	70,1 -----		
Lutum	%	18	12		
Organische stof (humus)	%	5,6	2,4		
cryogeen gemalen	-	-----	-----		
Gloeirest	% (m/m) ds	93,2 -----	96,8 -----		

?	=
<	= kleiner dan de detectielimiet
-----	= Geen toetsnorm aanwezig
GM	= Geen meetwaarde aanwezig
>T	= groter dan T en kleiner of gelijk aan de interventiewaarde (I)
>I	= groter dan I
<I	= detectielimiet groter dan T en kleiner of gelijk aan I
<	= detectielimiet groter dan I
<AW	= kleiner of gelijk aan achtergrondwaarde
>AW	= groter dan AW en kleiner of gelijk aan de tussenwaarde (T)
#@#	= Kleiner of gelijk aan interventiewaarde, er is geen streefwaarde
*	= groter dan de achtergrondwaarde er is geen interventiewaarde (trigger)
<AW	= detectielimiet kleiner dan of gelijk aan AW
D<T	= detectielimiet groter dan AW en kleiner dan of gelijk aan T
D<=I	= detectielimiet kleiner of gelijk aan I, er is geen AW
D>AW	= detectielimiet groter dan AW, er is geen I
#	= verhoogde rapportagegrens

**Tabel 2: Voor humus en lutum gecorrigeerde normen voor grond van de Wet Bodembescherming**

Humus (% ds)		2,4	5,6
Lutum (% ds)		12	18
Analysemonsters		MMog01	MMbg01
		AW T I	AW T I
<b>METALEN</b>			
Barium [Ba]	mg/kg ds	190 555 920	190 555 920
Cadmium [Cd]	mg/kg ds	0,60 6,8 13	0,60 6,8 13
Kobalt [Co]	mg/kg ds	15 103 190	15 103 190
Koper [Cu]	mg/kg ds	40 115 190	40 115 190
Kwik [Hg]	mg/kg ds	0,15 18 36	0,15 18 36
Nikkel [Ni]	mg/kg ds	35 68 100	35 68 100
Molybdeen [Mo]	mg/kg ds	1,5 96 190	1,5 96 190
Lood [Pb]	mg/kg ds	50 290 530	50 290 530
Zink [Zn]	mg/kg ds	140 430 720	140 430 720
<b>PAK</b>			
Pak-totaal (10 van VROM) (0.7 factio)	mg/kg ds	1,5 21 40	1,5 21 40
<b>GECHLOREERDE KOOLWATERSTOFFEN</b>			
PCB (7) (som, 0.7 factor)	mg/kg ds	0,020 0,51 1,0	0,020 0,51 1,0
<b>OVERIGE (ORGANISCHE) VERBINDINGEN</b>			
Minerale olie C10 - C40	mg/kg ds	190 2595 5000	190 2595 5000

Tabel 3: Aangetroffen gehalten in grondwater met beoordeling conform de Wet Bodembescherming

Watermonster		70401-1-1		
Datum		20-3-2013		
Filterdiepte (m -mv)		1,80 - 2,80		
<b>METALEN</b>				
Barium [Ba]	µg/l	230		
Barium [Ba]	rekenw.	230	>S	
Cadmium [Cd]	µg/l	< 0,8		
Cadmium [Cd]	rekenw.	< 0,6	<T	
Kobalt [Co]	µg/l	< 5		
Kobalt [Co]	rekenw.	< 4	<S	
Koper [Cu]	µg/l	< 15		
Koper [Cu]	rekenw.	< 11	<S	
Kwik [Hg]	µg/l	< 0,05		
Kwik [Hg]	rekenw.	< 0,04	<S	
Nikkel [Ni]	µg/l	< 15		
Nikkel [Ni]	rekenw.	< 11	<S	
Molybdeen [Mo]	µg/l	< 3,6		
Molybdeen [Mo]	rekenw.	< 2,5	<S	
Lood [Pb]	µg/l	< 15		
Lood [Pb]	rekenw.	< 11	<S	
Zink [Zn]	µg/l	< 60		
Zink [Zn]	rekenw.	< 42	<S	
<b>PAK</b>				
Naftaleen	µg/l	< 0,05		
Naftaleen	rekenw.	< 0,04	<T	
PAK 10 VROM	-			
PAK 10 VROM	rekenw.	0,00050		
<b>GECHLOREERDE KOOLWATERSTOFFEN</b>				
1,1-Dichloorpropan	µg/l	< 0,25		
1,1-Dichloorpropan	rekenw.	< 0,18	-----	
1,3-Dichloorpropan	µg/l	< 0,25		
1,3-Dichloorpropan	rekenw.	< 0,18	-----	
Tribroommethaan (bromofom)	µg/l	< 2		
Tribroommethaan (bromofom)	rekenw.	< 1	D<=I	
Tetrachloormethaan (Tetra)	µg/l	< 0,1		
Tetrachloormethaan (Tetra)	rekenw.	< 0,1	<T	
1,1-Dichloorethaan	µg/l	< 0,6		
1,1-Dichloorethaan	rekenw.	< 0,4	<S	
1,2-Dichloorethaan	µg/l	< 0,6		
1,2-Dichloorethaan	rekenw.	< 0,4	<S	
1,2-Dichloorpropan	µg/l	< 0,25		
1,2-Dichloorpropan	rekenw.	< 0,18	-----	
1,1,1-Trichloorethaan	µg/l	< 0,1		
1,1,1-Trichloorethaan	rekenw.	< 0,1	<T	
1,1,2-Trichloorethaan	µg/l	< 0,1		
1,1,2-Trichloorethaan	rekenw.	< 0,1	<T	
Trichlooretheen (Tri)	µg/l	< 0,6		
Trichlooretheen (Tri)	rekenw.	< 0,4	<S	
Tetrachlooretheen (Per)	µg/l	< 0,1		
Tetrachlooretheen (Per)	rekenw.	< 0,1	<T	
Vinylchloride	µg/l	< 0,1		
Vinylchloride	rekenw.	< 0,1	<T	
Dichloorpropanen (0,7 som, 1,1+1,2+1,3)	µg/l	0,52	<S	
1,2-Dichloorethenen	µg/l	0,14	<T	

Watermonster		70401-1-1		
Datum		20-3-2013		
Filterdiepte (m -mv)		1,80 - 2,80		
(som, 0.7 fact)				
Dichloormethaan	µg/l	< 0,2		
Dichloormethaan	rekenw.	< 0,1	<T	
Trichloormethaan (Chloroform)	µg/l	< 0,6		
Trichloormethaan (Chloroform)	rekenw.	< 0,4	<S	
cis + trans-1,2-Dichlooretheen	µg/l			
cis + trans-1,2-Dichlooretheen	rekenw.	0,14		
1,1-Dichlooretheen	µg/l	< 0,1		
1,1-Dichlooretheen	rekenw.	< 0,1	<T	
cis-1,2-Dichlooretheen	µg/l	< 0,1		
cis-1,2-Dichlooretheen	rekenw.	< 0,1	-----	
trans-1,2-Dichlooretheen	µg/l	< 0,1		
trans-1,2-Dichlooretheen	rekenw.	< 0,1	-----	
Dichloorpropaan	µg/l			
Dichloorpropaan	rekenw.	0,53		
CKW (som)	µg/l	< 3,2	-----	
<b>AROMATISCHE VERBINDINGEN</b>				
Xylenen (som, 0.7 factor)	µg/l	0,33	>S	
BTEX (som)	µg/l	< 1,1		
BTEX (som)	rekenw.	< 0,8	-----	
Styreen (Vinylbenzeen)	µg/l	< 0,3		
Styreen (Vinylbenzeen)	rekenw.	< 0,2	<S	
Benzeen	µg/l	< 0,2		
Benzeen	rekenw.	< 0,1	<S	
Ethylbenzeen	µg/l	< 0,3		
Ethylbenzeen	rekenw.	< 0,2	<S	
Tolueen	µg/l	< 0,3		
Tolueen	rekenw.	< 0,2	<S	
Xylenen (som)	µg/l			
Xylenen (som)	rekenw.	0,33		
meta-/para-Xyleen (som)	µg/l	0,26		
meta-/para-Xyleen (som)	rekenw.	0,26	-----	
ortho-Xyleen	µg/l	< 0,1		
ortho-Xyleen	rekenw.	< 0,1	-----	
Som 16 Aromatische oplosmiddelen	µg/l			
Som 16 Aromatische oplosmiddelen	rekenw.	1,1		
<b>OVERIGE (ORGANISCHE) VERBINDINGEN</b>				
Minerale olie C10 - C12	µg/l	< 8		
Minerale olie C10 - C12	rekenw.	< 6	-----	
Minerale olie C12 - C16	µg/l	< 15		
Minerale olie C12 - C16	rekenw.	< 11	-----	
Minerale olie C16 - C21	µg/l	< 16		
Minerale olie C16 -	rekenw.	< 11	-----	

Watermonster		70401-1-1			
Datum		20-3-2013			
Filterdiepte (m -mv)		1,80 - 2,80			
C21					
Minerale olie C21 - C30	µg/l	< 31			
Minerale olie C21 - C30	rekenw.	< 22 -----			
Minerale olie C30 - C35	µg/l	< 15			
Minerale olie C30 - C35	rekenw.	< 11 -----			
Minerale olie C35 - C40	µg/l	< 15			
Minerale olie C35 - C40	rekenw.	< 11 -----			
Minerale olie C10 - C40	µg/l	< 100			
Minerale olie C10 - C40	rekenw.	< 70 <T			

?	=	
<	=	kleiner dan de detectielimiet
-----	=	Geen toetsnorm aanwezig
GM	=	Geen meetwaarde aanwezig
<S	=	kleiner of gelijk aan de streefwaarde (S)
>S	=	groter dan S en kleiner of gelijk aan de tussenwaarde (T)
>T	=	groter dan T en kleiner of gelijk aan de interventiewaarde (I)
>I	=	groter dan I
#@#	=	Kleiner of gelijk aan interventiewaarde, er is geen streefwaarde
*	=	groter dan de streefwaarde er is geen interventiewaarde (trigger)
<S	=	detectielimiet kleiner dan of gelijk aan S
<T	=	detectielimiet groter dan S en kleiner dan of gelijk aan T
D<=I	=	detectielimiet kleiner of gelijk aan interventiewaarde, er is geen streefwaarde
<I	=	detectielimiet groter dan T en kleiner of gelijk aan I
<	=	detectielimiet groter dan I
D>S	=	detectielimiet groter dan streefwaarde, er is geen interventiewaarde
#	=	verhoogde rapportagegrens

Tabel 4: Grondwaternormen van de Wet Bodembescherming

		S	T	I	
<b>METALEN</b>					
Barium [Ba]	µg/l	50	338	625	
Cadmium [Cd]	µg/l	0,40	3,2	6,0	
Kobalt [Co]	µg/l	20	60	100	
Koper [Cu]	µg/l	15	45	75	
Kwik [Hg]	µg/l	0,050	0,18	0,30	
Nikkel [Ni]	µg/l	15	45	75	
Molybdeen [Mo]	µg/l	5,0	153	300	
Lood [Pb]	µg/l	15	45	75	
Zink [Zn]	µg/l	65	433	800	
<b>PAK</b>					
Naftaleen	µg/l	0,010	35	70	
<b>GECHLOREERDE KOOLWATERSTOFFEN</b>					
Tribroommethaan (bromoform)	µg/l			630	
Tetrachloormethaan (Tetra)	µg/l	0,010	5,0	10,0	
1,1-Dichloorethaan	µg/l	7,0	454	900	
1,2-Dichloorethaan	µg/l	7,0	204	400	
1,1,1-Trichloorethaan	µg/l	0,010	150	300	
1,1,2-Trichloorethaan	µg/l	0,010	65	130	
Trichlooretheen (Tri)	µg/l	24	262	500	

		S	T	I	
Tetrachlooretheen (Per)	µg/l	0,010	20	40	
Vinylchloride	µg/l	0,010	2,5	5,0	
Dichloorpropanen (0,7 som, 1,1+1,2+1,3)	µg/l	0,80	40	80	
1,2-Dichloorethenen (som, 0,7 facto)	µg/l	0,010	10,0	20	
Dichloormethaan	µg/l	0,010	500	1000	
Trichloormethaan (Chloroform)	µg/l	6,0	203	400	
1,1-Dichlooretheen	µg/l	0,010	5,0	10,0	
<b>AROMATISCHE VERBINDINGEN</b>					
Xylenen (som, 0.7 factor)	µg/l	0,20	35	70	
Styreen (Vinylbenzeen)	µg/l	6,0	153	300	
Benzeen	µg/l	0,20	15	30	
Ethylbenzeen	µg/l	4,0	77	150	
Tolueen	µg/l	7,0	504	1000	
<b>OVERIGE (ORGANISCHE) VERBINDINGEN</b>					
Minerale olie C10 - C40	µg/l	50	325	600	
*: Diep grondwater					



**BoToVa T4 RBK Beoordeling kwaliteit van grond bij toepassing in oppervlaktewaterlichamen**

Uw projectnummer	704
Projectnaam	TenneT380Kv N-W
Ordernummer	B02032.0003777
Datum monstername	17-04-2015
Monsternemer	Marcel la Crois
Certificaatnummer	2015043226
Startdatum	21-04-2015
Rapportagedatum	27-04-2015

Analyse	Eenheid	704001BS_N (30-€)	Oordeel
<b>Bodemtype correctie</b>			
Organische stof		3,4	
Korrelgrootte < 2 µm		40,5	
<b>Bodemkundige analyses</b>			
Droge stof	% (m/m)	34,7	
Organische stof	% (m/m) ds	3,4	
Gloeirest	% (m/m) ds	93,8	
Korrelgrootte < 2 µm	% (m/m) ds	40,5	
<b>Metalen</b>			
Barium (Ba)	mg/kg ds	32	
Cadmium (Cd)	mg/kg ds	<0,20	<=AW
Kobalt (Co)	mg/kg ds	6,1	<=AW
Koper (Cu)	mg/kg ds	9,1	<=AW
Kwik (Hg)	mg/kg ds	<0,050	<=AW
Molybdeen (Mo)	mg/kg ds	<1,5	<=AW
Nikkel (Ni)	mg/kg ds	20	<=AW
Lood (Pb)	mg/kg ds	20	<=AW
Zink (Zn)	mg/kg ds	68	<=AW
<b>Minerale olie</b>			
Minerale olie (C10-C12)	mg/kg ds	6,9	
Minerale olie (C12-C16)	mg/kg ds	12	
Minerale olie (C16-C21)	mg/kg ds	14	
Minerale olie (C21-C30)	mg/kg ds	15	
Minerale olie (C30-C35)	mg/kg ds	15	
Minerale olie (C35-C40)	mg/kg ds	7,3	
Minerale olie totaal (C10-C40)	mg/kg ds	70	A
Chromatogram olie (GC)		Zie bijl.	
<b>Polychloorbifenylen, PCB</b>			
PCB 28	mg/kg ds	<0,0010	<=AW
PCB 52	mg/kg ds	<0,0010	<=AW
PCB 101	mg/kg ds	<0,0010	<=AW
PCB 118	mg/kg ds	<0,0010	<=AW
PCB 138	mg/kg ds	<0,0010	<=AW
PCB 153	mg/kg ds	<0,0010	<=AW
PCB 180	mg/kg ds	<0,0010	<=AW
PCB (som 7) (factor 0,7)	mg/kg ds	0,0049	<=AW
<b>Polycyclische Aromatische Koolwaterstoffen, PAK</b>			
Naftaleen	mg/kg ds	0,24	
Fenantheen	mg/kg ds	<0,050	
Anthraceen	mg/kg ds	<0,050	
Fluorantheen	mg/kg ds	0,07	
Benzo(a)anthraceen	mg/kg ds	<0,050	
Chryseen	mg/kg ds	<0,050	
Benzo(k)fluorantheen	mg/kg ds	<0,050	
Benzo(a)pyreen	mg/kg ds	<0,050	
Benzo(ghi)peryleen	mg/kg ds	<0,050	
Indeno(123-cd)pyreen	mg/kg ds	<0,050	
PAK VROM (10) (factor 0,7)	mg/kg ds	0,59	<=AW

**Legenda**

Nr.	Monster	Analytico-nr	Oordeel
1	704001BS_N (30-60)	8543049	Klasse A

&lt;= achtergrondwaarde

&lt;= AW

Deze toetsing is m.b.v. BoToVa uitgevoerd,

Zie voor info: <http://www.rwsleefomgeving.nl/onderwerpen/bodem-ondergrond/bbk/instrumenten/botova/>  
Eurofins Analytico B.V. is niet verantwoordelijk voor de uitkomst van deze toetsing.Mocht u een probleem in deze toetsing signaleren, dan verzoeken wij u vriendelijk dit door te geven aan [pais.helpdesk@eurofins.com](mailto:pais.helpdesk@eurofins.com)

**BoToVa T5 Beoordeling kwaliteit van bagger bij verspreiden op aangrenzend perceel**

Uw projectnummer	704
Projectnaam	TenneT380Kv N-W
Ordernummer	B02032.0003777
Datum monstername	17-04-2015
Monsternemer	Marcel la Crois
Certificaatnummer	2015043226
Startdatum	21-04-2015
Rapportagedatum	27-04-2015

Analyse	Eenheid	704001BS_N (30-€)	Oordeel
<b>Bodemtype correctie</b>			
Organische stof		3,4	
Korrelgrootte < 2 µm		40,5	
<b>Bodemkundige analyses</b>			
Droge stof	% (m/m)	34,7	
Organische stof	% (m/m) ds	3,4	
Gloeirest	% (m/m) ds	93,8	
Korrelgrootte < 2 µm	% (m/m) ds	40,5	
<b>Metalen</b>			
Barium (Ba)	mg/kg ds	32	
Cadmium (Cd)	mg/kg ds	<0,20	Verspreidbaar
Kobalt (Co)	mg/kg ds	6,1	
Koper (Cu)	mg/kg ds	9,1	
Kwik (Hg)	mg/kg ds	<0,050	
Molybdeen (Mo)	mg/kg ds	<1,5	
Nikkel (Ni)	mg/kg ds	20	
Lood (Pb)	mg/kg ds	20	
Zink (Zn)	mg/kg ds	68	
<b>Minerale olie</b>			
Minerale olie (C10-C12)	mg/kg ds	6,9	
Minerale olie (C12-C16)	mg/kg ds	12	
Minerale olie (C16-C21)	mg/kg ds	14	
Minerale olie (C21-C30)	mg/kg ds	15	
Minerale olie (C30-C35)	mg/kg ds	15	
Minerale olie (C35-C40)	mg/kg ds	7,3	
Minerale olie totaal (C10-C40)	mg/kg ds	70	Verspreidbaar
Chromatogram olie (GC)		Zie bijl.	
<b>Polychloorbifenylen, PCB</b>			
PCB 28	mg/kg ds	<0,0010	
PCB 52	mg/kg ds	<0,0010	
PCB 101	mg/kg ds	<0,0010	
PCB 118	mg/kg ds	<0,0010	
PCB 138	mg/kg ds	<0,0010	
PCB 153	mg/kg ds	<0,0010	
PCB 180	mg/kg ds	<0,0010	
PCB (som 7) (factor 0,7)	mg/kg ds	0,0049	
<b>Polycyclische Aromatische Koolwaterstoffen, PAK</b>			
Naftaleen	mg/kg ds	0,24	
Fenanthreen	mg/kg ds	<0,050	
Anthraceen	mg/kg ds	<0,050	
Fluorantheen	mg/kg ds	0,07	
Benzo(a)anthraceen	mg/kg ds	<0,050	
Chryseen	mg/kg ds	<0,050	
Benzo(k)fluorantheen	mg/kg ds	<0,050	
Benzo(a)pyreen	mg/kg ds	<0,050	
Benzo(ghi)peryleen	mg/kg ds	<0,050	
Indeno(123-cd)pyreen	mg/kg ds	<0,050	
PAK VROM (10) (factor 0,7)	mg/kg ds	0,59	

**Legenda**

Nr.	Monster	Analytico-nr	Oordeel
1	704001BS_N (30-60)	8543049	Verspreidbaar

&lt;= achtergrondwaarde

&lt;= AW

Deze toetsing is uitgevoerd met behulp van BoToVa.

Zie voor info: <http://www.rwsleefomgeving.nl/onderwerpen/bodem-ondergrond/bbk/instrumenten/botova/>

PAIS kan op dit moment niet alle gegevens komend van BoToVa tonen.

Het oordeel op monsterniveau is echter correct.

## TOETSINGSKADER

### WET BODEMBESCHERMING

Toetsing van de analyseresultaten van grond- en grondwater heeft plaatsgevonden aan de hand van het toetsingskader zoals gedefinieerd in de bijlage 1 van de Circulaire bodemsanering 2012. Onderstaande toetswaarden worden gehanteerd om de mate van bodemverontreiniging weer te geven. De toetswaarden zijn gebaseerd op humaan-toxicologische en ecotoxicologische uitgangspunten (RIVM studies) en beleidsmatige overwegingen (NOBO rapport).

#### § Interventiewaarden (I)

De interventiewaarden bodemsanering geven het concentratieniveau voor verontreinigingen in grond en grondwater aan waarboven ernstige vermindering of dreigende vermindering optreedt van de functionele eigenschappen die de bodem heeft voor mens, plant en dier. Bij gehalten boven de interventiewaarde is mogelijk sprake van (een geval van) ernstige verontreiniging en is er mogelijk een saneringsnoodzaak.

#### § Streefwaarden grondwater (S)

De streefwaarden gelden als referentiewaarden en hebben betrekking op de in de natuur voorkomende achtergrondwaarden in het grondwater of op detectiegrenzen bij stoffen die niet in het natuurlijk milieu voorkomen.

#### § Achtergrondwaarden grond (AW)

De achtergrondwaarden gelden als referentiewaarden waar relatief onbelaste gebieden (natuur en landbouwgebieden) voor 95 % aan voldoen. Grond die aan de AW voldoet is blijvend geschikt voor alle bodemfuncties (waaronder moestuin, natuur en landbouw).

#### § Tussenwaarde ( $\frac{1}{2}$ (AW+I)) resp. ( $\frac{1}{2}$ (S+I))

De tussenwaarde is een grens die aan geeft dat er een nader onderzoek noodzakelijk is.

De genoemde toetswaarden voor grond zijn afhankelijk van het bodemtype.

De toetswaarden worden op basis van het percentages organische stof en lutum berekend.

### BESLUIT BODEMKWALITEIT

Op toepassing van grond en baggerspecie (op of in de landbodem en in oppervlaktewater en verspreiding van baggerspecie in oppervlaktewater) is het Besluit bodemkwaliteit van toepassing. Daarin kunnen lokale (water)bodembeheerders kiezen tussen generiek en gebiedspecifiek beleid of het overgangsbeleid.

#### Gebiedspecifiek beleid

Met het gebiedspecifiek beleid kunnen lokale landbodem en waterkwaliteitsbeheerders zelf bodemkwaliteitsnormen vaststellen. Als randvoorwaarden geldt dat sprake moet zijn van stand still op gebiedsniveau. De normen in het gebiedspecifieke kader worden lokale Maximale waarden genoemd.

#### Generiek beleid

Binnen het generieke (landelijke) beleid is het toetsingskader gebaseerd op een klassenindeling voor kwaliteit en functie. Uitgangspunt bij toepassing van grond en baggerspecie binnen het generieke kader is, dat de kwaliteit moet aansluiten bij de functie van de bodem en dat de lokale (water)bodemkwaliteit op klasse niveau niet mag verslechteren en waar mogelijk verbetert.

#### Landbodem

§ Binnen het generieke kader zijn voor toepassing op landbodem twee functieklassen onderscheiden: Wonen en Industrie. Daarnaast zijn er landelijke achtergrondwaarden vastgesteld.

§ De indeling van de kwaliteit van toe te passen partijen grond is als volgt:

§ Vrij toepasbaar. Een partij grond is vrij toepasbaar wanneer deze voldoet aan de achtergrondwaarden. Bij toetsing aan de achtergrondwaarden wordt echter wel een versoepelende toetsingsregel toegepast:

De kwaliteit van de grond of baggerspecie overschrijdt niet de achtergrondwaarden als bij meting van 7-16 parameters het rekenkundig gemiddelde gehalten van maximaal 2 stoffen verhoogd zijn ten opzichte van de achtergrondwaarden.

- § Bodemfunctieklasse wonen. Een partij grond voldoet aan de bodemfunctieklasse wonen indien deze de maximale waarden van bodemfunctieklasse wonen niet overschrijdt.
- § Bodemfunctieklasse industrie. Een partij grond voldoet aan de bodemfunctieklasse industrie indien deze de maximale waarden van bodemfunctieklasse industrie niet overschrijdt.

Niet toepasbaar. Een partij grond is niet toepasbaar wanneer deze niet voldoet aan de maximale waarden van bodemfunctieklasse industrie.

#### **Waterbodem**

In het generieke toetsingskader wordt de bodem onder oppervlaktewater uitgedrukt in "voldoet aan de achtergrondwaarden" of kwaliteitsklasse A of B:

- § Achtergrondwaarden. Een partij grond of baggerspecie is vrij toepasbaar wanneer deze voldoet aan de achtergrondwaarden. Bij toetsing aan de achtergrondwaarden wordt echter wel een versoepelende toetsingsregel toegepast:

De kwaliteit van de grond of baggerspecie overschrijdt niet de achtergrondwaarden als bij meting van 7-16 parameters het rekenkundig gemiddelde gehalten van maximaal 2 stoffen verhoogd zijn ten opzichte van de achtergrondwaarden.

- § Kwaliteitsklasse A. Er is sprake van kwaliteitsklasse A indien de rekenkundige gemiddelden van de gehalten van de gemeten stoffen in de bodem of in de bodemkwaliteitszone de achtergrondwaarden overschrijden, maar niet de maximale waarden voor kwaliteitsklasse A.
- § Kwaliteitsklasse B. Er is sprake van kwaliteitsklasse B indien de rekenkundige gemiddelden van de gehalten van de gemeten stoffen in de bodem of in de bodemkwaliteitszone de maximale waarden voor kwaliteitsklasse A overschrijden, maar niet de maximale waarden voor kwaliteitsklasse B.



**Maximale waarden conform Besluit bodemkwaliteit**  
**Achtergrond- en interventiewaarden landbodem conform Wet Bodembescherming (Wbb)**  
**Circulaire 2009, Staatscrt. 3 april 2012**

Oprichtgever:  
 Projectnaam:  
 Projectnummer:

<b>Organische stof / humus (%)</b>	<b>10,0</b>	10 < humus < 30, rekenwaarde:	10,0	% <i>geldt voor PAK</i>
		2 < humus < 30, rekenwaarde:	10,0	% <i>geldt voor overige org. verbindingen</i>
		humus > 2, rekenwaarde:	10,0	% <i>geldt voor zware metalen</i>
<b>Lutum (%)</b>	<b>25,0</b>	lutum > 2, rekenwaarde:	25,0	% <i>geldt voor zware metalen</i>

Datum:  
**7-nov-12**

	Achtergrond- en interventiewaarden Wbb (gehalten in mg/kg d.s.)			Achtergrond en maximale waarden voor grond en baggerspecie uit Besluit bodemkwaliteit (gehalten in mg/kg d.s.)						
	Achtergrondwaarde	Tussenwaarde landbodem	Interventiewaarde landbodem	toepassen op of in de bodem			grootschalige toepassingen op of in de bodem		toetsingsregel achtergrondwaarden	
	AW	½(AW+I)	I	maximale altijd toepasbaar	waarde klasse wonen	maximale waarde klasse industrie	maximale waarde	maximale emissie waarden	emissie toetswaarden	<2xAW en <max.waarde klasse wonen
<b><u>Metalen</u></b>										
barium	190	555	920	190	550	920	4,1	413	380	
cadmium	0,60	6,8	13,0	0,60	1,20	4,3	0,051	4,3	1,20	
kobalt	15,0	103	190	15,0	35,0	190	0,240	130	30,0	
koper	40	115	190	40	54	190	1,00	113	54	
kwik	0,15	18	36	0,15	0,83	4,8	0,49	4,8	0,30	
lood	50	290	530	50	210	530	15,0	308	100	
molybdeen	1,5	96	190	1,5	88	190	0,48	105	3,0	
nikkel	35	68	100	35	39	100	0,210	100	70	
zink	140	430	720	140	200	720	2,10	430	200	
<b><u>Polycyclische aromatische koolwaterstoffen (PAK)</u></b>										
PAK (som 10)	1,5	21	40	1,5	6,8	40			3,0	
<b><u>Gechloroerde koolwaterstoffen</u></b>										
polychloorbifenylen (PCB's)										
PCB's (som 7, incl. PCB 118)	0,0200	0,51	1,00	0,0200	0,0200	0,50			0,0400	
<b><u>Overige stoffen</u></b>										
minerale olie	190	2595	5000	190	190	500			190	

**Streef-, achtergrond- en interventiewaarden grond en grondwater conform Wet Bodembescherming (Wbb), Circulaire 2009, Staatscrt. 3 april 2012**



Datum:

7-nov-12

Opdrachtgever:

Projectnaam:

Projectnummer:

<b>Organische stof / humus (%)</b>	<b>10,0</b>	10 < humus < 30, rekenwaarde:	10,0	% geldt voor PAK
		2 < humus < 30, rekenwaarde:	10,0	% geldt voor overige org. verbindingen
		humus > 2, rekenwaarde:	10,0	% geldt voor zware metalen
<b>Lutum (%)</b>	<b>25,0</b>	lutum > 2, rekenwaarde:	25,0	% geldt voor zware metalen

	Achtergrond- en interventiewaarden Wbb			streef- en interventiewaarden Wbb ondiep grondwater (<10 m-mv)		
	Achtergrondwaarde grond AW	Tussenwaarde grond ½(AW+I)	Interventiewaarde grond I	Achtergrondwaarde grondwater S	Tussenwaarde grondwater ½(S+I)	Interventiewaarde grondwater I
	mg/kg ds			µg/l		
<b><u>Metalen</u></b>						
barium	190	555	920	50	338	625
cadmium	0,60	6,8	13,0	0,40	3,2	6,0
kobalt	15,0	103	190	20	60	100
koper	40	115	190	15	45	75
kwik	0,15	18	36	0,050	0,18	0,30
lood	50	290	530	15	45	75
molybdeen	1,5	96	190	5,0	153	300
nikkel	35	68	100	15	45	75
zink	140	430	720	65	433	800
<b><u>Aromatische stoffen</u></b>						
benzeen	0,200	0,65	1,10	0,20	15	30
tolueen	0,200	16,1	32,0	7,0	504	1.000
ethylbenzeen	0,200	55	110	4,0	77	150
xylenen (som o-, m-, p-xyleen)	0,450	8,7	17,0	0,20	35	70
styreen (vinylbenzeen)	0,250	43,1	86	6,0	153	300
naftaleen	-	-	-	0,010	35	70
<b><u>Polycyclische aromatische koolwaterstoffen (PAK)</u></b>						
PAK (som 10)	1,5	21	40	-	-	-
<b><u>Gechloreerde koolwaterstoffen</u></b>						
<u>polychloorbifenylen (PCB's)</u>						
PCB's (som 7, incl. PCB 118)	0,0200	0,51	1,00	0,010	0,010	0,010
<b><u>Overige stoffen</u></b>						
minerale olie	190	2.595	5.000	50	325	600

## Kwaliteitsborging

De genoemde werkzaamheden zijn uitgevoerd in overeenstemming met de regelgeving die bekend is onder de naam Kwalibo (=kwaliteitsborging in het bodembeheer). ARCADIS Nederland B.V., vestiging Assen en uitvoerend Veldwerkbureau Poelsema zijn gecertificeerd en erkend voor de genoemde werkzaamheden. Dit houdt in dat:





- § de werkzaamheden conform BRL SIKB 2000 en VKB-protocol 2001, 2002 en 2003 zijn uitgevoerd door een gecertificeerd en erkend bedrijf. Dit rapport draagt daarom het keurmerk 'kwaliteitswaarborg bodembeheer SIKB'.
- § de veldwerkzaamheden zijn uitgevoerd door erkende medewerkers;
- § de grond- en grondwatermonsters zijn (voor)behandeld middels de AS3000 methode in het door de Raad voor de Accreditatie erkende laboratorium Eurofins Analytico te Barneveld.



Conform de eisen uit de BRL SIKB 2000 melden wij het volgende:

- § De werkzaamheden waarop deze rapportage betrekking heeft, zijn conform BRL SIKB 2000 getoetst op partijdigheid. Daarom vermelden wij dat de uitvoerder van het veldwerk voor milieuhygiënisch bodemonderzoek een ander is dan de eigenaar van het terrein waarop het veldwerk betrekking heeft.









**Colofon / Verantwoording uitvoering veldwerkzaamheden (BRL 2000)**

<b>Colofon</b>				
<b>Uitvoering:</b>	<b>Poelsema Veldwerkbureau</b> De Kampen 19 8325 DD Vollenhove Tel: 0527-242000 Fax: 0527-241730 www.poelsemaveldwerk.nl e-mail: info@poelsemaveldwerk.nl			
<b>Opdrachtgever:</b>	ARCADIS Nederland BV			
<b>Projectnaam:</b>	TenneT 380 KV Noord-West			
<b>Projectnummer:</b>	B02032.000377, mastlocatie 704.			
<b>Verantwoording</b>				
	<i>VKB Protocol</i>	<i>Naam veldwerker</i>	<i>( start ) datum</i>	<i>Paraaf</i>
Verklaring werkzaamheden uitgevoerd in onafhankelijkheid van de opdrachtgever en conform de eisen van de BRL 2000 en onderliggende protocollen	2001	J. Uitham	07-03-13	
	2002	J. Uitham	20-03-13	
	2003	M.P la Crois	17-04-15	
	2018			
	<i>VKB Protocol</i>	<i>Omschrijving afwijking</i>		
Afgeweken van BRL 2000	2001			
	2002			
	2003			
	2018			

- *VKB P-2001: plaatsen van handboringen en peilbuizen, maken van boorbeschrijvingen, nemen van grondmonsters en waterpassen*
- *VKB P-2002: nemen van grondwatermonsters*
- *VKB P-2003: veldwerk bij milieuhygiënisch waterbodemonderzoek*
- *VKB P-2018: locatie-inspectie en monsterneming van asbest in bodem*



**Colofon / Verantwoording uitvoering veldwerkzaamheden (BRL 2000)**

<b>Colofon</b>				
Uitvoering:	<b>Poelsema Veldwerkbureau</b> De Kampen 19 8325 DD Vollenhove Tel: 0527-242000 Fax: 0527-241730 www.poelsemaveldwerk.nl e-mail: info@poelsemaveldwerk.nl			
Opdrachtgever:	Arcadis Nederland BV			
Projectnaam:	TenneT 380 KV Noord-West			
Projectnummer:	B02032.000377			
<b>Verantwoording</b>				
	<i>VKB Protocol</i>	<i>Naam veldwerker</i>	<i>( start )datum</i>	<i>Paraaf</i>
Verklaring werkzaamheden uitgevoerd in onafhankelijkheid van de opdrachtgever en conform de eisen van de BRL 2000 en onderliggende protocollen	2001	J. Uitham	11-10-2012	
	2002	J. Uitham	11-10-2012	
	2003	J. Uitham	11-10-2012	
	2001	M la Crois	11-10-2012	
	2002	M la Crois	11-10-2012	
	2003	M la Crois	11-10-2012	
	2002	H Hemeltjen	11-10-2012	
	<i>VKB Protocol</i>	<i>Omschrijving afwijking</i>		
Afgeweken van BRL 2000		Er is besloten om 1 colofon te gebruiken ivm het grote aantal kleine repeterende projecten binnen dit project. Indien er afwijkingen conform de BRL 2000 zijn worden deze in de tekst van de rapportage verwerkt.		

- VKB P-2001: plaatsen van handboringen en peilbuizen, maken van boorbeschrijvingen, nemen van grondmonsters en waterpassen
- VKB P-2002: nemen van grondwatermonsters
- VKB P-2003: veldwerk bij milieuhygiënisch waterbodemonderzoek
- VKB P-2018: locatie-inspectie en monsterneming van asbest in bodem

## 6 Archeologisch onderzoek

### Verantwoording

Titel: Archeologisch onderzoek: Project: Noord – West 380 kV  
Deelgebied: 1  
Mastnummer: 704

Projectnummer: B02032.000377.001

Referentienummer: T206878

Revisie: 1.0

Datum: 24 juni 2015

Auteur(s): W.A. Ytsma (ARCADIS) & E. Goossens (RAAP)

Gecontroleerd door: D.G. Bedeaux (ARCADIS)

Goedgekeurd door: J. Assink

Paraaf goedgekeurd:



Contact: [TenneT380kVnw@ARCADIS.nl](mailto:TenneT380kVnw@ARCADIS.nl)

Bevoegd gezag: Gemeente Loppersum  
Contactpersoon: T. Swijghuizen

Aanleiding: Bodemverstorende werkzaamheden mast 704

Archeoregio: Fries-Gronings kleigebied

AMK-terrein: Niet van toepassing

Archis2: 53945

Documentatie (beheer en plaats): ARCADIS & RAAP Archeologisch Adviesbureau, regio Noord en Oost

### INHOUDSOPGAVE

Samenvatting

6.1 Inleiding

6.2 Bureauonderzoek

6.3 Veldonderzoek

6.4 Conclusies en aanbevelingen

Literatuur en bronnen

6.5 Bijlagen H6

Bijlage 6-1: Ligging onderzoeksgebied op topografische ondergrond met archeologische gegevens.

Bijlage 6-2: Ligging onderzoeksgebied op de archeologische verwachtingskaart en beleidsadvieskaart gemeente Loppersum.

## Bijlage 6.3: Ligging boorpunten veldonderzoek.

**Samenvatting**

Volgens ARCHIS bevinden zich in het onderzoeksgebied geen bekende archeologische resten. Er komen geen historische elementen voor.

Op basis van het bureauonderzoek en cultuurtechnische boringen kan aan het plangebied een middelhoge verwachting worden toegekend, echter de gemeentelijke kaart hanteert hier een lage archeologische verwachting. Op basis van het bureauonderzoek en de cultuurtechnische boringen wordt door ARCADIS geen aanvullend onderzoek geadviseerd.

**6.1 Inleiding****6.1.1 Aanleiding en beleidskader**

Binnen het geheel van de vergunningaanvragen is ook archeologisch vooronderzoek verplicht gesteld. Dit omdat bij graafwerkzaamheden ten behoeve van de funderingen van de nieuwe bi-pole masten mogelijk behoudenswaardige aanwezige archeologische resten beschadigd of zelfs vernietigd kunnen worden. Daartoe is er in eerste instantie een bureauonderzoek uitgevoerd om tot een gespecificeerde archeologische verwachting voor het plangebied te komen. Ter toetsing hiervan zijn vervolgens verkennende boringen verricht.

De Wet op de archeologische monumentenzorg (Wamz) is 1 september 2007 in werking getreden. Hiermee zijn de uitgangspunten van het Europese Verdrag van Malta binnen de Nederlandse wetgeving geïmplementeerd. Het belangrijkste uitgangspunt van de nieuwe wet is om archeologische resten in de ondergrond (ter plekke) te behouden, omdat de bodem nu eenmaal de beste conserveringsomgeving is (behoud in-situ).

Het onderzoek is uitgevoerd volgens de normen van de archeologische beroepsgroep (zie artikel 24 van het Besluit archeologische monumentenzorg). De Kwaliteitsnorm Nederlandse Archeologie (KNA, versie 3.2), beheerd door de Stichting Infrastructuur Kwaliteitsborging Bodembeheer (SIKB; [www.sikb.nl](http://www.sikb.nl)), geldt in de praktijk als richtlijn. Deze is aangevuld met door de diverse overheden geldende richtlijnen voor archeologisch onderzoek.

**6.2 Bureauonderzoek****6.2.1 Doelstelling**

In het voortraject is door Archeologic een Achtergronddocument Archeologie MER Noord-West 380 kV opgesteld. Hierin zijn onder meer het initiatief en de verschillende alternatieven nader beschreven en zijn de alternatieven met elkaar vergeleken op milieueffecten wat betreft archeologie. Daarnaast is door The Missing Link een Archeologieplan Noord-West 380 kV opgesteld. Dit archeologieplan geeft informatie voor het inpassingsplan en het aanvragen van eventuele vergunningen. In opdracht van ARCADIS heeft RAAP Archeologisch Adviesbureau in oktober 2012 in het kader van de archeologische monumentenzorg een archeologisch bureauonderzoek uitgevoerd conform het PvE. Dit bureauonderzoek betreft een detaillering van deze onderzoeken op mastniveau.

Het onderzoek dient te worden uitgevoerd omdat realisatie van de plannen kan leiden tot aantasting of vernietiging van (mogelijk) aanwezige behoudenswaardige archeologische resten. Het doel van het bureauonderzoek is het verwerven van informatie, aan de hand van bestaande bronnen, over bekende of verwachte archeologische waarden in, of in de nabije omgeving van, het onderzoeksgebied, om daarmee vast te stellen of er behoudenswaardige archeologische resten aanwezig zijn die (mogelijk) bedreigd worden door de geplande inrichting. Verder dient het bureauonderzoek inzicht te geven in de aard van mogelijk aanwezige behoudenswaardige archeologische resten én de fysieke kenmerken om deze effectief op te sporen, of verder te waarderen. Het archeologisch bureauonderzoek is gebaseerd op VKA 2.8. Voor het kaartmateriaal is dan ook gebruik gemaakt van VKA 2.8. De cultuurtechnische en milieuhygiënische boringen worden tevens door ARCADIS beoordeeld.

Het oorspronkelijke bureauonderzoek is in 2012 opgesteld op basis van het voorkeursalternatief 2.0. In 2015 is het voorkeursalternatief 2.8 van kracht geworden. Het verschil tussen VKA 2.0 en VKA 2.8 betrof voor voorliggende mast meer dan 100 meter. Daarom is in april 2015 het bureauonderzoek geactualiseerd en opnieuw uitgevoerd. Voorliggend bureauonderzoek betreft dus het voorkeursalternatief 2.8.

#### 6.2.2 Geomorfologie en bodem

Geomorfologie volgens geomorfologische kaart:

Geomorfologiecode: 1M35

Geomorfologieomschrijving: Vlake van getij-afzettingen

Bodem volgens bodemkaart:

Bodemcode: pMn86C-V

Bodemomschrijving: Kalkarme leek-/woudeerdgronden; klei, profielverloop 3, of 3 en 4 of 4

#### 6.2.3 Archeologie

Bekende archeologische resten (ARCHIS)

Volgens ARCHIS bevinden zich in het onderzoeksgebied geen bekende archeologische resten.

Bekende archeologische gegevens uit andere bronnen

De kadastrale minuut uit circa 1832 bevat geen concrete aanwijzingen voor de aanwezigheid van archeologische resten in het onderzoeksgebied.

Voorgaand archeologisch onderzoek (ARCHIS)

In het onderzoeksgebied is niet eerder archeologisch onderzoek uitgevoerd.

In het plangebied is niet eerder archeologisch onderzoek uitgevoerd.

#### 6.2.4 Archeologische verwachting volgens bekende bronnen

Op de archeologische verwachtingskaart en beleidsadvieskaart gemeente Loppersum geldt voor het plangebied de verwachting: laag. Daarmee geldt geen onderzoeksplicht.

#### 6.2.5 Gespecificeerde archeologische verwachting

Op basis van het voorkomen van een vlakte van getij-afzettingen bestaande uit klei en het ontbreken van vindplaatsen geldt in het plangebied een middelhoge archeologische verwachting voor resten uit de periode IJzertijd tot en met Late Middeleeuwen

Voor de periode van de landbouwers bestaat de kans op het voorkomen van nederzettingenresten, bestaande uit resten van bijvoorbeeld woongebouwen, bijgebouwen, (percelerings)greppels en afval/waterput(ten).

Als prospectiekenmerken van de eventueel aanwezige archeologische resten kunnen worden benoemd:

- Een aaneengesloten archeologische laag, gekenmerkt door een afwijkende kleur ten opzichte van de eronder en erboven liggende laag;
- De aanwezigheid van mogelijk antropogene objecten als houtskool, verbrande klei/leem, bot, steen en artefacten (voornamelijk aardewerk en vuursteen) in een matig tot hoge dichtheid (> 40 vondsten groter dan 4 mm per m<sup>2</sup>) en fosfaat;
- De veronderstelde ligging van de archeologische laag bevindt zich naar verwachting in het klei/veenpakket.

#### 6.2.6 Onderzoeksvorstel vervolgonderzoek

Op basis van het bureauonderzoek van RAAP blijkt het plangebied op een vlakte van getij-afzettingen te liggen waarin in sommige gevallen een middelhoge archeologische verwachting kan worden toegekend. Echter, aangezien het gemeentelijk beleid hier een lage verwachting hanteert, adviseert ARCADIS hierin geen verder archeologisch onderzoek.

### 6.3 *Veldonderzoek*

#### 6.3.1 *Werkwijze*

Op deze mastlocatie zijn cultuurtechnische en milieuhygiënische boringen uitgevoerd waarbij het profiel bodemkundig is beschreven. Deze bodemprofielen zijn geïnterpreteerd door een archeoloog om te bepalen of aanvullend karterend onderzoek noodzakelijk is.

#### 6.3.2 *Resultaten*

Uit het booronderzoek zijn geen aanvullende aanwijzingen gekomen om de conclusie uit paragraaf 6.2.6 te wijzigen.

#### 6.3.3 *Consequenties van de voorgenomen ingrepen*

Omdat de bodemverstorende werkzaamheden tot 3 meter –mv gaan plaats vinden, kunnen eventueel aanwezige archeologische waarden worden verstoord.

### 6.4 *Conclusies en aanbevelingen*

#### 6.4.1 *Conclusies*

Uit het bureauonderzoek blijkt in het plangebied de aanwezigheid van een vlakte met getij-afzettingen. Omdat de gemeentelijke kaart voor dit plangebied een lage archeologische verwachting hanteert adviseert ARCADIS hier geen vervolgonderzoek.

#### 6.4.2 *Aanbevelingen*

Op basis van bovenstaande conclusies wordt aanbevolen geen archeologisch vervolgonderzoek uit te voeren. Dit advies dient door het bevoegd gezag te worden bekrachtigd.

### **Literatuur en bronnen**

Beek, J.L. van & P.C. Vos (Deltares), 2008. Regio Noord-Groningen, gemeenten De Marne, Winsum, Bedum, Ten Boer, Loppersum, Eemsmond, Appingedam en Delfzijl: archeologische verwachtingskaart en beleidsadvieskaart. RAAP-rapport 1732

Eijk, van, C. & J.A. de Jong, 2010 (concept): Achtergrondrapport archeologie MER Noord-West 380 kV, ArcheoLogicrapport 118, Woerden.

Hornikx, S. en C. van Eijk 2011: Onderzoeksstrategie en eisen voor het archeologisch inventariserend booronderzoek binnen het VKA, Noord-West 380 kV, TML-Notitie 378, Woerden.

Jong, J. de, Archeologieplan Noord-West 380 kV. 2012 (concept) kaartmateriaal. The Missing Link rapport TML 212. Project 1402. Woerden.

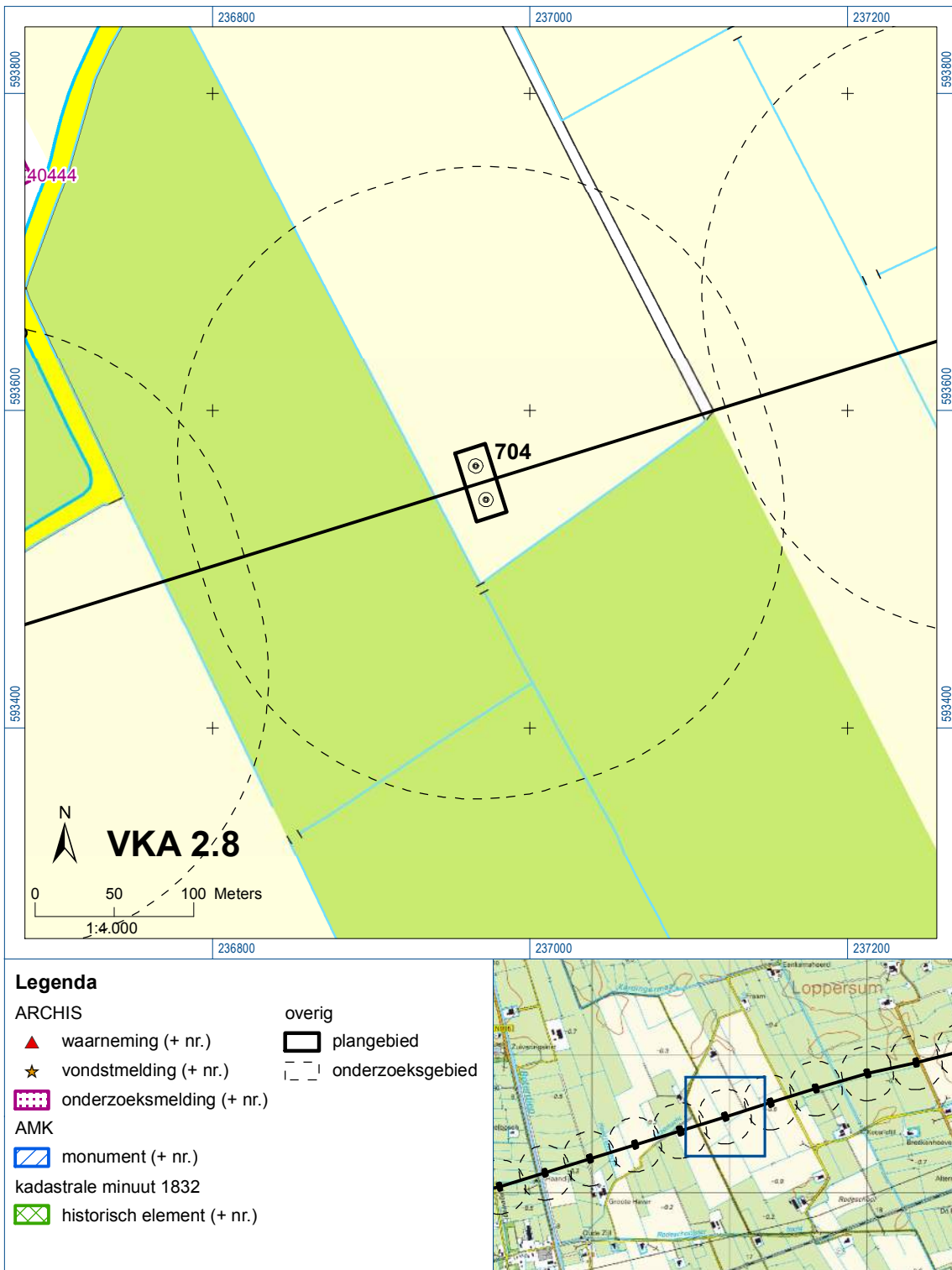
[www.archis.nl](http://www.archis.nl)  
[www.dinoloket.nl](http://www.dinoloket.nl)  
[www.watwaswaar.nl](http://www.watwaswaar.nl)

### 6.5 *Bijlagen H6*

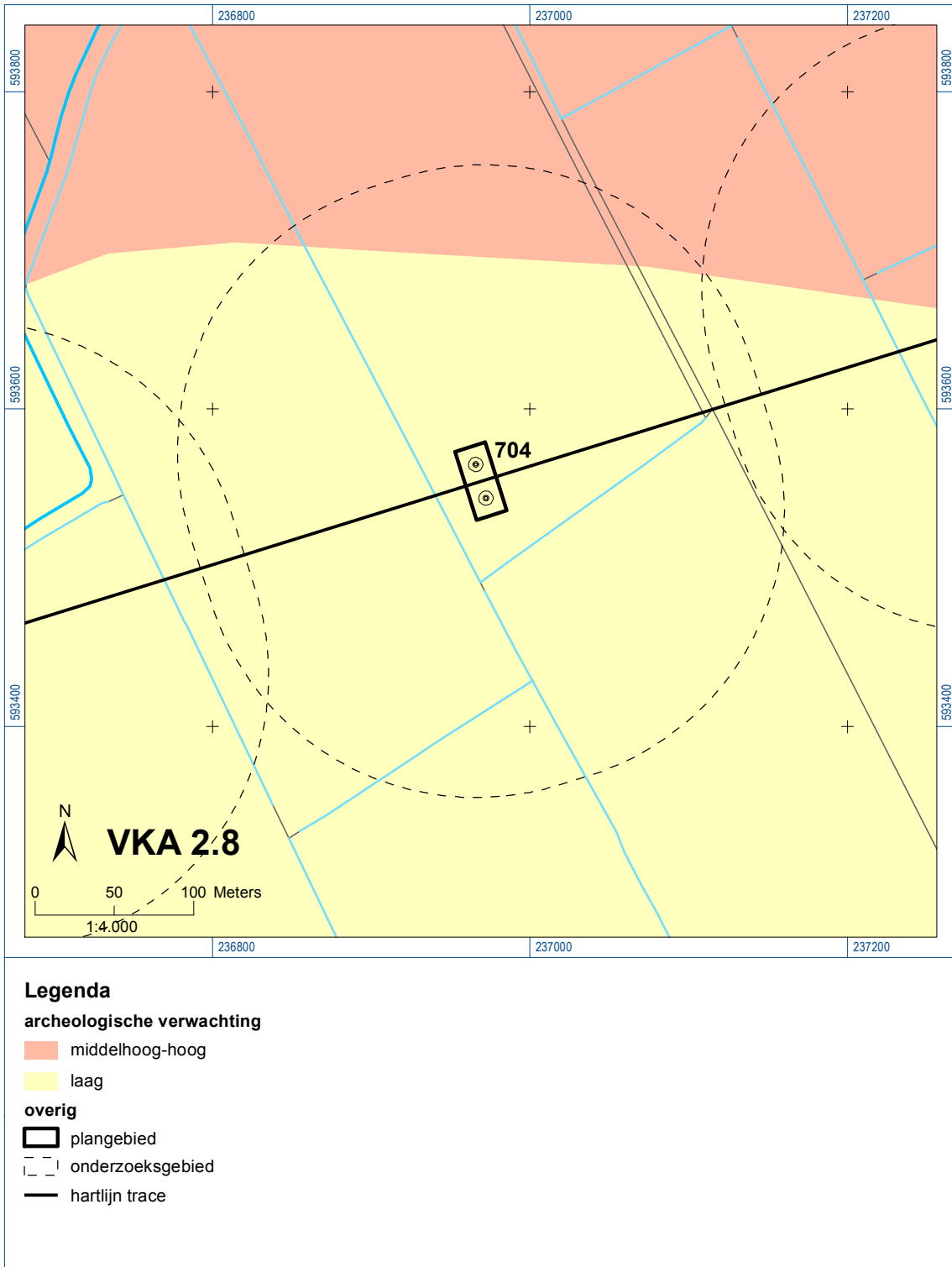
Bijlage 6-1: Ligging onderzoeksgebied op topografische ondergrond met archeologische gegevens.

Bijlage 6-2: Ligging onderzoeksgebied op de archeologische verwachtingskaart en beleidsadvieskaart gemeente Loppersum.

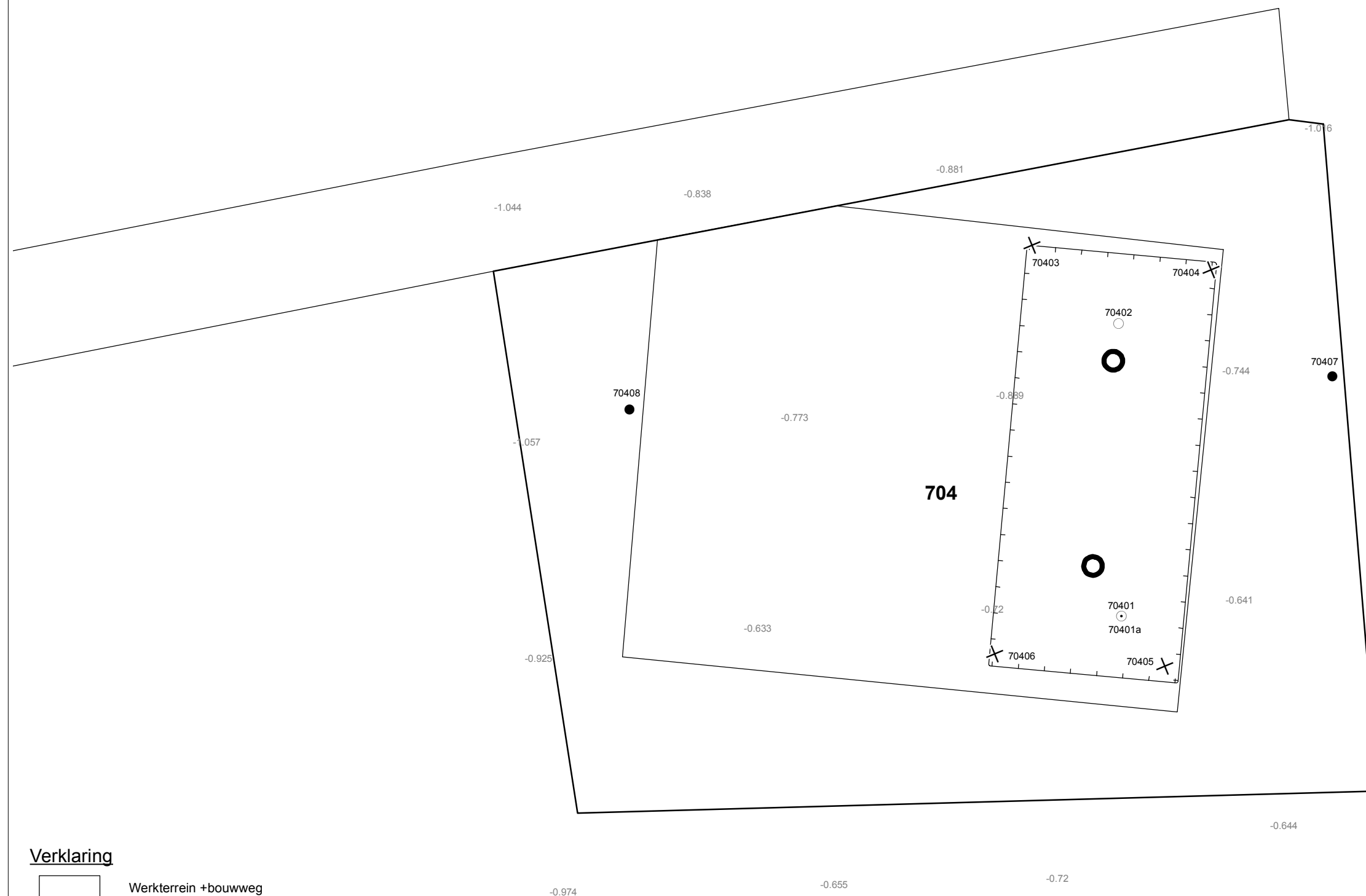
Bijlage 6.3: Ligging boorpunten veldonderzoek.




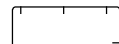





Bijlage 6-1: Ligging onderzoeksgebied op topografische ondergrond met archeologische gegevens.

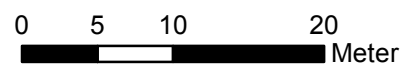


Bijlage 6-2: Ligging onderzoeksgebied op de archeologische verwachtingskaart.



**Verklaring**

-  Werkterrein + bouwweg
-  Bouwput
-  Masten
-  Locatie boring tot 0,50 m-mv
-  Locatie boring tot 1,20 m-mv
-  Locatie boring tot 4,00 m-mv
-  Locatie boring + peilbuis



Locatie VKA versie 2.8  
Bouwweg VKA versie 2.8

TITEL		ARCHEOLOGIE KAART MAST :		<b>704</b>	
		Noord - West 380 kV			
STATUS	GETEKEND DOOR	AFD.	PAR.	OPDRACHTGEVER	
	D. Dobri			TenneT	
	GECONTROLEERD DOOR	AFD.	PAR.	OMSCHRIJVING WIJZIGING	GETEKEND BIJ
	E. Aldershof				ARCADIS
	VOOR AKKOORD	AFD.	PAR.	SCHAAL	DATUM 1e UITGAVE
	J. Assink			1:500	20.05.2015
				DATUM WIJZIGING	
VAKGEBIED	TEK. SOORT	PROJECT NR.	FORMAT	NUMMER	WIJZ. NR.
			A3	<b>Mast nr. 704</b>	<b>1</b>



## **7 Explosievenonderzoek**

### *7.1 Inleiding*

Op 27 september 2012 is door Leemans Speciaalwerken in opdracht van ARCADIS het rapport van vooronderzoek aan TenneT TSO B.V. Het betreft het vooronderzoek naar conventionele explosieven uit de tweede wereldoorlog in de gemeenten Bedum, Delfzijl, Eemsmond, Groningen, Loppersum, Winsum en Zuidhorn (kenmerk *Vooronderzoek S2012.002 – deel 1*).

### *7.2 Uitvoering*

Voor een beschrijving van de uitvoering verwijzen wij naar bovengenoemd rapport.

### *7.3 Resultaten*

Uit het vooronderzoek blijkt, dat de onderzoekslocatie niet verdacht is voor explosieven. Zie het achtergronddocument voor nadere informatie.

## **Bijlagen**

Geen

*ALGEMEEN VOORBLAD*

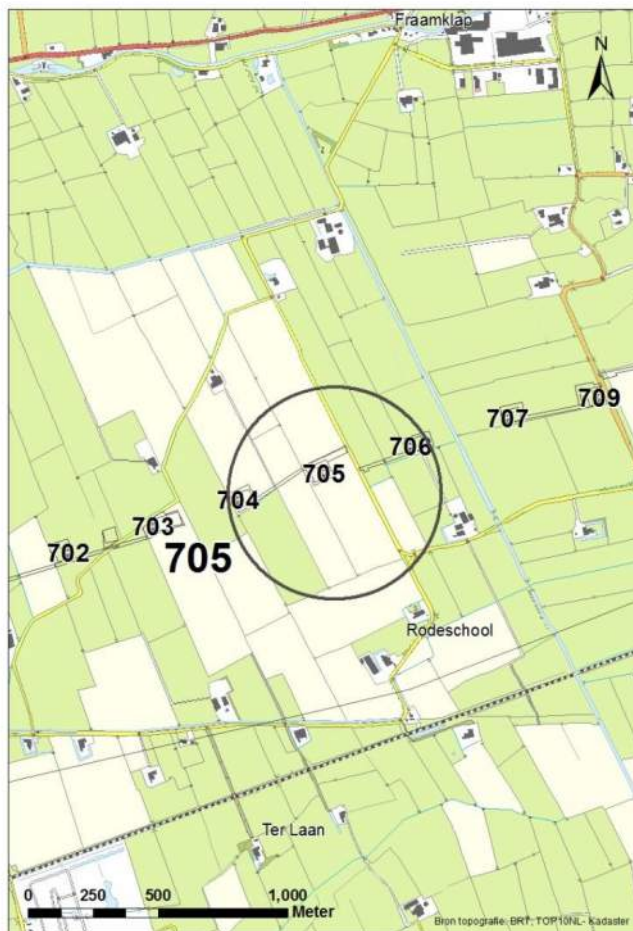
**Project:** Noord – West 380 kV  
**Deelgebied:** 1  
**Mastenboek:** locatie VKA 2.8/ bouwweg VKA 2.8  
**Mastnummer:** 705  
**x-coördinaat (rd-stelsel) [m]:** 237281  
**y-coördinaat (rd-stelsel) [m]:** 593657

**Gemeente:** Loppersum

**Datum:** 24 juni 2015

**Versie:** 1.0

**Organisatie:** ARCADIS



*Regionale ligging mast 705*

## Verantwoording

Project: Noord – West 380 kV  
Deelgebied: 1  
Mastnummer: 705

Projectnummer: B.02032.000377.001

Referentienummer: T206878

Revisie: 1.0

Datum: 24 juni 2015

Opdrachtgever : TenneT

Uitvoerder: ARCADIS

Auteur(s):

Onderzoek:

Edwin Aldershof	Algemeen
Muriël Houdé	Geohydrologie
Maurice Meuwissen	Milieuhygiëne
Wouter Ytsma	Archeologie

Gecontroleerd door: J. Assink



Paraaf gecontroleerd:

Goedgekeurd door: L.N.J.M. van der Drift



Paraaf goedgekeurd:

Contact: [TenneT380kVnw@ARCADIS.nl](mailto:TenneT380kVnw@ARCADIS.nl)

**INHOUDSOPGAVE**

1	Algemeen .....	1-4
1.1	Inleiding .....	1-4
1.2	Normen.....	1-5
1.3	Afkortingen en begrippen .....	1-5
1.4	Bijlagen H1 .....	1-9
2	Cultuurtechnisch onderzoek.....	2-10
3	Geohydrologisch onderzoek .....	3-11
3.1	Inleiding .....	3-12
3.2	Veld- en laboratoriumwerkzaamheden.....	3-12
3.3	Algemene beschrijving tracé .....	3-12
3.4	Bemaling.....	3-15
3.5	Effecten grondwater .....	3-20
3.6	Uitvoeringstechnische aspecten.....	3-20
3.7	Samenvatting.....	3-20
3.8	Bijlagen H3 .....	3-21
4	Grondmechanisch onderzoek .....	4-22
4.1.	Inleiding .....	4-23
4.2.	Uitzetten en waterpassen.....	4-23
4.3.	Sonderen.....	4-23
4.4.	Onderzoeksresultaten .....	4-24
5	Milieuhygiënisch onderzoek (verkennend bodemonderzoek).....	5-25
5.1	Inleiding .....	5-26
5.2	Vooronderzoek .....	5-26
5.3	Veld- en laboratoriumonderzoek .....	5-28
5.4	Resultaten veldonderzoek.....	5-29
5.5	Resultaten laboratoriumonderzoek .....	5-29
5.6	Evaluatie .....	5-30
5.7	Bijlagen H5 .....	5-31
6	Archeologisch onderzoek.....	6-32
6.1	Inleiding .....	6-33
6.2	<i>Bureauonderzoek</i> .....	6-33
6.3	Veldonderzoek.....	6-35
6.4	Conclusies en aanbevelingen .....	6-35
6.5	Bijlagen H6 .....	6-35
7	Explosievenonderzoek .....	7-36
7.1	Inleiding .....	7-36
7.2	Uitvoering .....	7-36
7.3	Resultaten .....	7-36

## 1 Algemeen

### 1.1 Inleiding

TenneT TSO B.V. is voornemens een nieuwe 380kV hoogspanningsverbinding aan te leggen tussen Ens en de Eemshaven. Dit traject is opgedeeld in drie deelgebieden. De te onderzoeken deelgebieden lopen respectievelijk vanaf:

1. de Eemshaven (HS-station Oudeschip) naar Groningen (HS station Vierverlaten);
2. Groningen naar Heerenveen (HS-station Oudehaske);
3. Heerenveen naar Ens (HS-station Ens).

Deelgebied 1 (ARCADIS) omvat 124 masten over een lengte van ca. 40 kilometer.

Deelgebied 2 (ARCADIS) omvat 213 masten over een lengte van ca. 70 kilometer.

Deelgebied 3 (TAUW) omvat 135 masten over een lengte van ca. 44 kilometer.

Dit rapport heeft betrekking op mastlocatie nummer 705 in deelgebied 1 in de gemeente Loppersum. De duur van de periode waarin de werkzaamheden op enig perceel plaatsvinden zal minimaal twee groeiseizoenen bestrijken.

De uit te voeren werkzaamheden ter plaatse van deze mastlocatie zijn:

- De bouw van een steunmast;
- Aanleggen van een fundatie in een bouwkuip met afmeting van 20 m bij 40 m. De benodigde ontgravingsdiepte bedraagt 3 m –mv;
- Inrichten van een tijdelijk werkterrein met een oppervlakte van maximaal 6.000 m<sup>2</sup> met binnen het werkterrein het bouwterrein met een oppervlakte van circa 3.000 m<sup>2</sup>;
- De realisatie van een tijdelijke bouwweg naar het werkterrein. Deze bouwweg heeft een lengte van circa 177 meter en is 12 meter breed (bestaande uit rijbaan van 6 meter en gronddepot).

Ten behoeve van de voorgenomen werkzaamheden zijn de volgende veldonderzoeken verricht:

- Cultuurtechnisch onderzoek;
- Geohydrologisch onderzoek;
- Grondmechanisch onderzoek;
- Milieuhygiënisch onderzoek;
- Archeologisch onderzoek;
- Explosievenonderzoek.

Deze onderzoeken zijn nodig in het kader van de nadere technische uitwerking van het basisontwerp, vergunning aanvraag en grondzaken.

#### Toelichting op voorkeursalternatieven (VKA)

Vanaf het verstrekken van de opdracht tot aan het opstellen van dit rapport zijn voor het tracé meerdere voorkeursalternatieven uitgewerkt door de opdrachtgever. Deze voorkeursalternatieven zijn door de opdrachtgever genummerd. Gestart is met VKA 2.0, de laatste door de opdrachtgever aan Arcadis geleverde voorkeursalternatief is VKA 2.8. Een wijziging van het voorkeursalternatief betekent in algemene bewoording een plaatselijke verschuiving van een of meerdere mastvoeten.

Alle in dit rapport uitgevoerde onderzoeken en onderzoeksresultaten zijn uitgevoerd en representatief voor het, door de opdrachtgever, laatst aangeleverde VKA 2.8.

#### 1.1.1 Locatiegegevens

In tabel 1.1 zijn de locatiegegevens ter plaatse van de mastfundering en het werkterrein samengevat.

**Tabel 1.1: Overzicht locatiegegevens**

Adres locatie	Fraamweg, Middelstum
Gemeente	Loppersum
Kadastrale gegevens locatie	Kadastrale gemeente Middelstum, sectie F, nummer 203
Eigenaar locatie	Dhr. B.P.C. Thybaut
Coördinaten	X 237281; Y 593657
Afmeting fundering locatie 705	20 m x 40 m
Huidig gebruik	Akkerbouw
Landschap	Zeekleigebied
Maaiveldniveau	Gemiddeld -0,56 m NAP

## 1.2 Normen

In deze paragraaf zijn de normen inclusief jaartal opgenomen waar in deze rapportage naar wordt verwezen.

- Onderzoeksprotocol TenneT, NW380/VGN/ALG/10, d.d. 18 januari 2012 (versie 1.0);
- Projectspecificatie veldonderzoeken Noord-West 380kV, NW380/VGN/ALG/9, d.d. 16 december 2011;
- CSK-25-N Cultuurtechniek versie 6, van 3 september 2007;
- NEN 5725 strategie voor het uitvoeren van vooronderzoek bij verkennend en nader onderzoek, januari 2009;
- NEN 5720 Bodem – Waterbodem: strategie voor het uitvoeren van verkennend onderzoek. Onderzoek naar de milieuhygiënische kwaliteit van waterbodem en baggerspecie, november 2009;
- NEN 5717: Bodem - Waterbodem - Strategie voor het uitvoeren van vooronderzoek bij verkennend en nader onderzoek, november 2009;
- NEN 5740, Bodem – Landbodem - Strategie voor het uitvoeren van verkennend Bodemonderzoek – Onderzoek naar de milieuhygiënische kwaliteit van de bodem, januari 2009;
- NEN 5707 Bodeminspectie: monsterneming en analyse van asbest in bodem, mei 2003;
- Veldwerkzaamheden milieuonderzoek conform BRL SIKB 2000 en VKB-protocol 2001, 2002 en 2003;
- Laboratoriumanalyses milieuonderzoek voor grond-, grondwater- en waterbodemonderzoek conform AS SIKB 3000;
- 5140 NEN 5140:1996 Geotechniek: bepaling van de conusweerstand en de plaatselijke wrijvingsweerstand van grond. Elektrische sondeermethode;
- Kwaliteitsnorm Nederlandse Archeologie 3.2 (KNA 3.2);
- BRL-OCE / CS-OCE;
- RAAP(archeologie) beschikt over een opgravingsvergunning, verleend door de Minister van Onderwijs, Cultuur en Wetenschap.

## 1.3 Afkortingen en begrippen

In deze paragraaf zijn de afkortingen en begrippen die van toepassing zijn opgenomen:

### Afkortingen:

AG	Actuele Grondwaterstand
AMK	Archeologisch MonumentenKaart
ARCHIS	Archeologisch Informatie Systeem
FAMKE	Friese Archeologische Monumenten Kaart Extra
GFT	Gesloten front boortechniek
GWS	Grondwaterstand
GHG	Gemiddeld Hoogste Grondwaterstand
GLG	Gemiddeld Laagste Grondwaterstand
HDD	Horizontal Directional Drilling (horizontaal gestuurde boring)
IKAW	Indicatieve Kaart van Archeologische Waarden

KLIC	Kabels en Leidingen Informatie Centrum
M -mv	Meters minus maaiveldniveau
NAK	Nederlandse Algemene Keuringsdienst voor zaaizaad en pootgoed van landbouwgewassen
NAP	Normaal Amsterdams Peil
NVWa	Nederlands Voedsel- en Warenautoriteit
OFT	Open front boortechniek
PBT	Pneumatische boortechniek
RCE	Rijksdienst voor het Cultureel Erfgoed
SIKB	Stichting Infrastructuur Kwaliteitsborging Bodembeheer

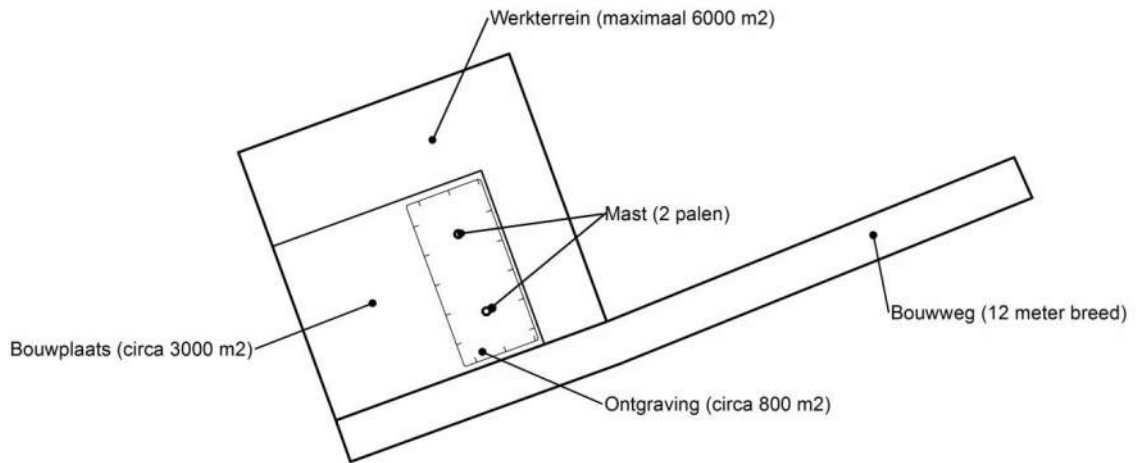
*Begrippen:*

5 cm verlagingsprofiel	Het gebied waarbinnen een grondwaterstandsverlaging van 5cm of meer optreedt.
A-laag/Teelaardelaag	De bovenste laag van de bodem die geschikt is voor de teelt van gewassen en die regelmatig wordt bewerkt. De laag is humeus.
B-laag	Laag van de bodem onder de A-laag/Teelaardelaag waar, door inspoeling, bestanddelen zijn toegevoegd zoals humus, lutum of minerale delen. Deze bodemlaag is in kleigronden veelal in grote mate gerijpt.
Backfill	Verzamelnaam voor het materiaal, met gunstige thermische eigenschappen, dat van elders wordt aangevoerd en wordt toegepast in kabelsleuven (zand en/of eventueel voor dit doel samengesteld materiaal).
Bi-pole mast	Twee smalle pylonen, ieder gefundeerd op een betonnen plaat, waaraan de geleiders worden opgehangen. Onder deze definitie vallen hoek-, trek- en steunmasten.
Bouwput	Gedeelte binnen het werkterrein waar diepere ontgravingen plaatsvinden.
Bouwterrein	Gedeelte binnen het werkterrein waar wordt gebouwd en al dan niet ontgravingen plaatsvinden.
Bouwweg	Een tijdelijke rijbaan voor het transport van materieel/materiaal van en naar het werkterrein.
Cultivateren	Een grondbewerking waarbij de bovengrond wordt losgewerkt.
C-laag	Laag van de bodem onder de B-laag, waarin nog geen of beperkte bodemvorming heeft plaatsgevonden. Deze laag is in kleigronden veelal ongerijpt.
Diepwell	Een diepwellbemaling bestaat uit 1 of meerdere filters met veelal een grindomstorting. In de filter wordt een onderwaterpomp geïnstalleerd. Deze bemalingswijze wordt vooral toegepast in grofzandige pakketten en/of bij grote waterstandsverlagingen.
Drooglegging	Het hoogteverschil tussen de waterspiegel in de sloten/watergangen en het grondoppervlak.
Frezen	Een grondbewerking waarbij de zode en/of bovengrond wordt stukgemaakt en de grond wordt fijngemaakt.
Geleiders	Hoogspanningsdraden.
Grondoverschot	Grond uit de C-laag die overblijft na zorgvuldige aanvulling en verdichting van wat ontgraven is geweest.
Grondtekort	Grondtekort kan ontstaan door afvoer van ongeschikte grond en/of oxidatie van organische stof/veen, zettingen en klink onder het werkterrein c.q. de bouwweg.
Hoeveelheden	De theoretische hoeveelheden grond worden in vaste kuubs (m <sup>3</sup> ) aangegeven.

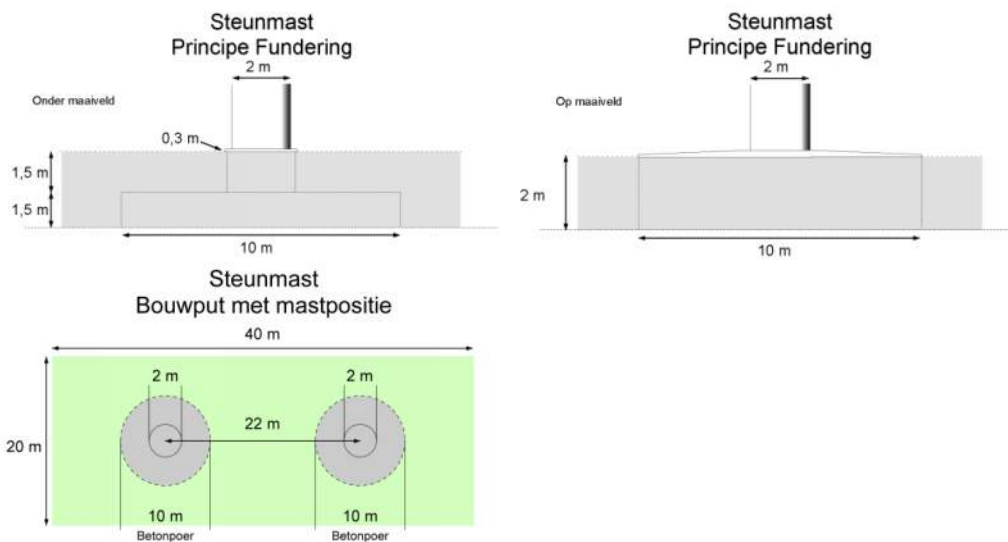
Horizontale bronnering	Bij horizontale bronnering wordt grondwater onttrokken via een of enkele drains. Deze drain ligt horizontaal onder de bouwputbodan en is aangesloten op een vacuümpomp. De maximale aanlegdiepte bedraagt circa 5 meter. Daarnaast zal in een heterogene of slecht doorlatende bodan, een goede omstorting moeten worden toegepast voor een optimale ontwatering van de watervoerende lagen.
Juklocatie (tijdelijk)	Een tijdelijke locatie waar een stelling wordt gebouwd om te voorkomen dat de geleiders bij het aanbrengen de grond kunnen raken.
k-waarde	Aanduiding voor de waterdoorlatendheid in m1 per dag.
kD-waarde	Aanduiding voor het doorlaatvermogen in m <sup>2</sup> per dag.
Lier- haspellocatie	De locatie van een mechanisch werktuig of haspel waarmee geleiders uit de haspel langs de mast worden getrokken.
Onderzoeksgebied (arch.)	Plangebied plus 175m voor beter begrip archeologische waarden.
Ongeschikte grond	Grond die door de directie ongeschikt wordt bevonden voor aanvulling/verwerking ter plaatse.
Onrendabele strook	Zie definitie Overhoek.
Ontwateringsdiepte	De hoogste grondwaterstand tussen de ontwateringsmiddelen.
Open bemaling	Bij open bemaling wordt het in de bouwkuip stromende water met een dompelpomp en/of vacuümpomp uit de sleuf gepompt. Deze bemalingsvorm wordt in hoofdzaak toegepast in slecht doorlatende gronden. Daarnaast wordt deze toegepast als aanvulling op vacuümbemaling en/of deepwellbemaling (dien dient als spanningsbemaling).
Overhoek	Gedeelten van percelen die zodanig van vorm zijn of een zodanig geringe oppervlakte hebben dat deze ongeschikt zijn geworden voor een economische en/of praktische bewerking of benutting door de grondgebruiker.
Plangebied (arch.)	Mastlocatie.
Permanent grasland	Grasland dat minimaal 30 jaar aaneengesloten alleen in gebruik is geweest als grasland.
Portaal	Poort van 2 of meer hoge palen met dwarsligger die dient als ondersteuningspunt voor de geleiders.
RD stelsel	Coördinaten in het stelsel van de Rijksdriehoeksmeting.
Stijghoogte	Het potentieel peil van het wateroppervlak van grondwater, gemeten vanaf een bepaald niveau (bijvoorbeeld NAP).
Teelaarde afzetten	Het afgraven van de teelaarde en in depot zetten.
Teelaarde terugzetten	Het verwerken van de in depot gezette teelaarde op het terrein waarvan het afkomstig is.
Verticale bronnering	Bronnering uit verticale filters of bronnen. Bij verticale bronnering kan onderscheid worden gemaakt tussen vacuümbemaling en zwaartekrachtbemaling met haalbuizen. Bij vacuümbemaling wordt een aantal verticale onttrekkingfilters aangesloten op een vacuümpomp. Bij zwaartekrachtbemaling wordt in de filters een haalbuis gehangen die op een vacuümpomp wordt aangesloten. De diameters van de voor deze bemalingswijze toegepaste filters variëren van 0,03 tot 0,15m.
Waterbezwaar	Totaal te onttrekken hoeveelheid grondwater.
Werkstrook	Het afgebakende grondoppervlak waar werkzaamheden worden verricht voor de aanleg van ondergrondse kabelverbindingen.
Werkterrein	Terrein dat gebruikt wordt voor onder andere de opstelplaats voor kranen, de opslag van materieel en materiaal, opslag van grond, kleedruimten etc. Binnen het werkterrein bevindt zich de locatie van de te bouwen masten (bouwput) of portaal. Het werkterrein is vrij van beplanting en bebouwing.
Zaaien	Het met een zaaimachine of met de hand gelijkmatig verspreiden en in de grond brengen van het zaaizaad.



Figuur 1.1: overzicht van een Bi-pole mastlocatie



Figuur 1.2: principe fundering van een steunmast (masthoogte circa 55 meter).



Afmetingen van de bouwput zijn afhankelijk van de lokale situatie

### Leeswijzer

Deze rapportage is als volgt opgebouwd:

- Hoofdstuk 2: Cultuurtechnisch onderzoek
- Hoofdstuk 3: Geohydrologisch onderzoek
- Hoofdstuk 4: Grondmechanisch onderzoek
- Hoofdstuk 5: Milieuhygiënisch onderzoek (verkennend bodemonderzoek)
- Hoofdstuk 6: Archeologisch onderzoek
- Hoofdstuk 7: Explosievenonderzoek

Bovenstaande onderzoeken zijn zo veel mogelijk gecombineerd uitgevoerd.

Voor de boorprofielen van de uitgevoerde boringen wordt verwezen naar de bijlage 1-1 en voor de sondeergrafieken van de uitgevoerde sonderingen wordt verwezen naar de bijlage 1-2.

1.4 *Bijlagen H1*

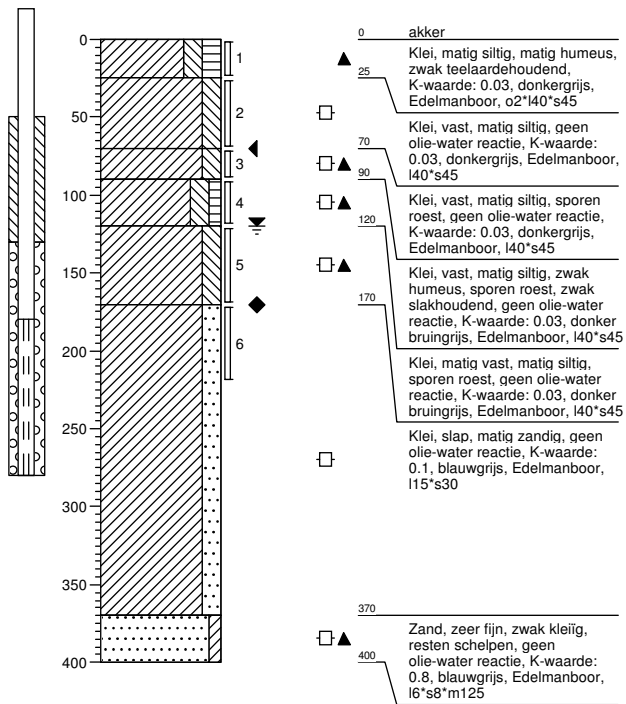
Bijlage 1-1: Boorprofielen

Bijlage 1-2: Situatiekaartje Fugro en bijbehorende sondeergrafieken

Bijlage 1-3: Kaart met ligging boorpunten

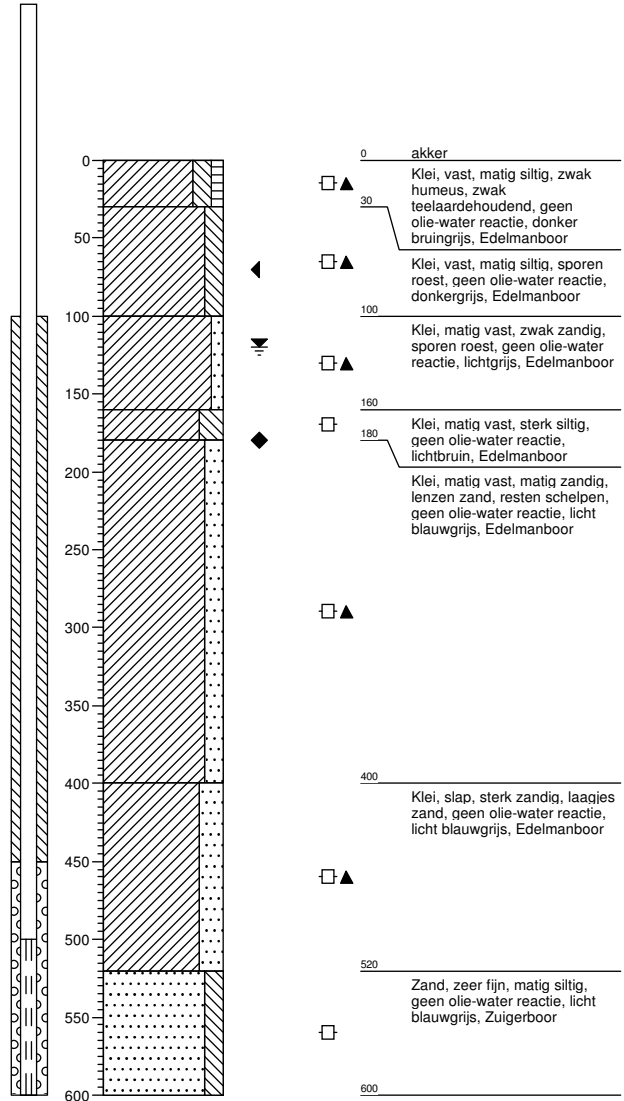
**Boring: 70501**

Boormeester : Marcel la Crois  
 Datum: 07-03-2013  
 X: 237298.781  
 Y: 593671.358  
 GWS: 120  
 GHG: 70  
 GLG: 170  
 Hoogte tov NAP -0.391



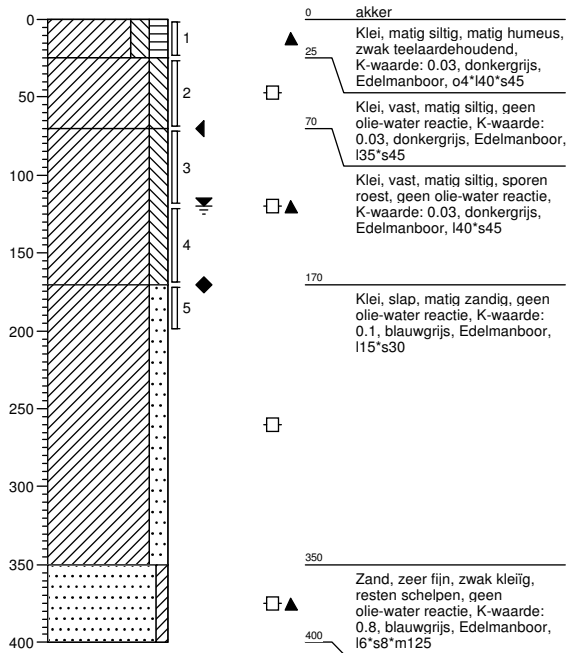
**Boring: 70501a**

Boormeester : Marcel la Crois  
 Datum: 17-06-2013  
 X: 237298.781  
 Y: 593671.358  
 GWS: 120  
 GHG: 70  
 GLG: 180  
 Hoogte tov NAP -0.391



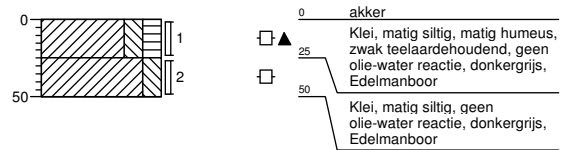
**Boring: 70502**

Boormeester : Marcel la Crois  
 Datum: 07-03-2013  
 X: 237303.874  
 Y: 593645.518  
 GWS: 120  
 GHG: 70  
 GLG: 170  
 Hoogte tov NAP -0.69



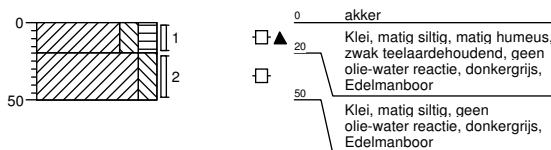
**Boring: 70503**

Boormeester : Marcel la Crois  
 Datum: 07-03-2013  
 X: 237314.681  
 Y: 593639.29  
 GWS:  
 GHG:  
 GLG:  
 Hoogte tov NAP -0.774



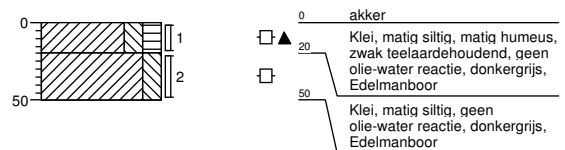
**Boring: 70504**

Boormeester : Marcel la Crois  
 Datum: 07-03-2013  
 X: 237296.834  
 Y: 593634.226  
 GWS:  
 GHG:  
 GLG:  
 Hoogte tov NAP -0.635



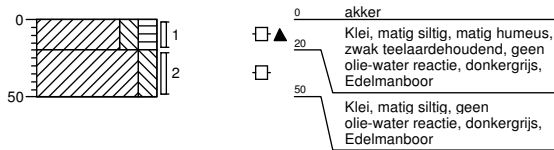
**Boring: 70505**

Boormeester : Marcel la Crois  
 Datum: 07-03-2013  
 X: 237285.026  
 Y: 593674.778  
 GWS:  
 GHG:  
 GLG:  
 Hoogte tov NAP -0.475



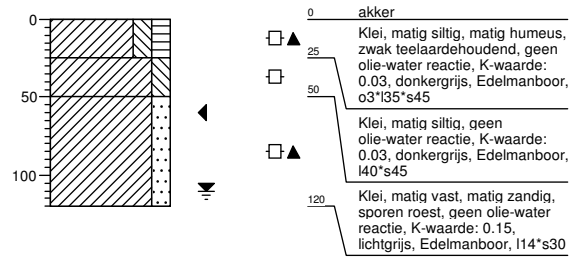
**Boring: 70506**

Boormeester : Marcel la Crois  
 Datum: 07-03-2013  
 X: 237301.304  
 Y: 593679.871  
 GWS: 110  
 GHG: 60  
 GLG:  
 Hoogte tov NAP -0.455



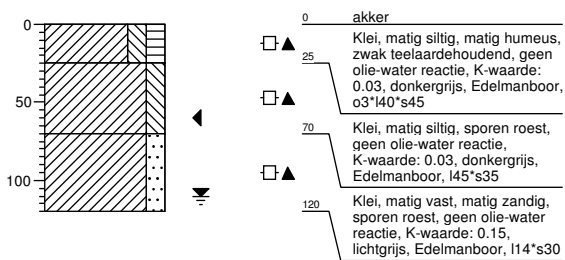
**Boring: 70507**

Boormeester : Marcel la Crois  
 Datum: 07-03-2013  
 X: 237323.481  
 Y: 593655.856  
 GWS: 110  
 GHG: 60  
 GLG:  
 Hoogte tov NAP -0.887



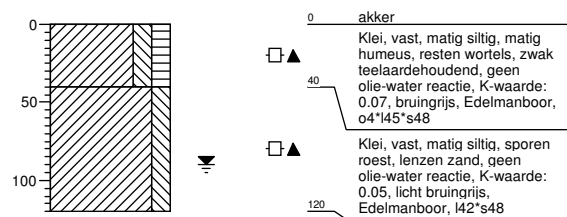
**Boring: 70508**

Boormeester : Marcel la Crois  
 Datum: 07-03-2013  
 X: 237267.708  
 Y: 593662.506  
 GWS: 110  
 GHG: 60  
 GLG:  
 Hoogte tov NAP -0.491



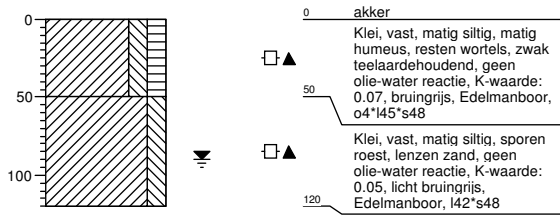
**Boring: 705001b**

Boormeester : Marcel la Crois  
 Datum: 02-04-2015  
 X: 237375.733  
 Y: 593744.158  
 GWS: 90  
 GHG:  
 GLG:  
 Hoogte tov NAP -0.611



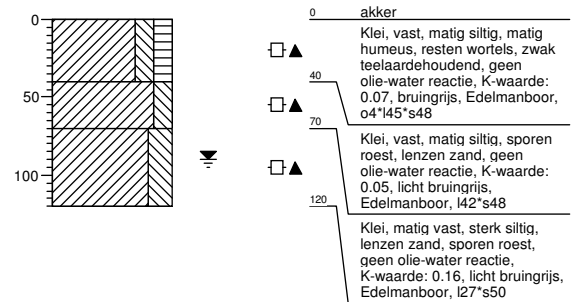
**Boring: 705002b**

Boormeester : Marcel la Crois  
 Datum: 02-04-2015  
 X: 237332.657  
 Y: 593721.62  
 GWS: 90  
 GHG:  
 GLG:  
 Hoogte tov NAP -0.655



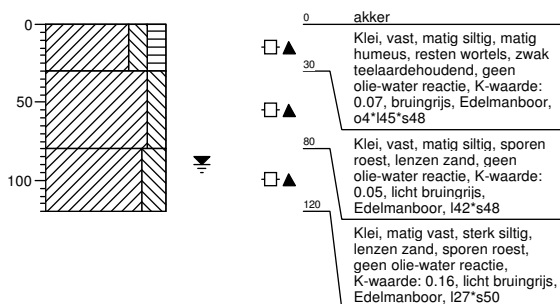
**Boring: 705003b**

Boormeester : Marcel la Crois  
 Datum: 02-04-2015  
 X: 237285.031  
 Y: 593705.885  
 GWS: 90  
 GHG:  
 GLG:  
 Hoogte tov NAP -0.354



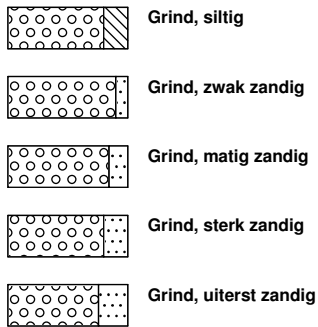
**Boring: 705004b**

Boormeester : Marcel la Crois  
 Datum: 02-04-2015  
 X: 237239.709  
 Y: 593683.489  
 GWS: 90  
 GHG:  
 GLG:  
 Hoogte tov NAP -0.406

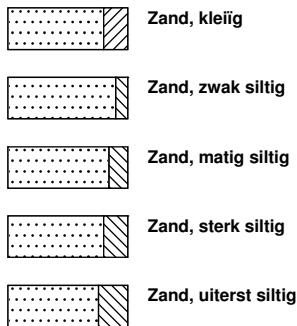


# Legenda (conform NEN 5104)

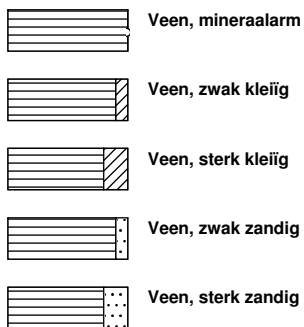
## grind



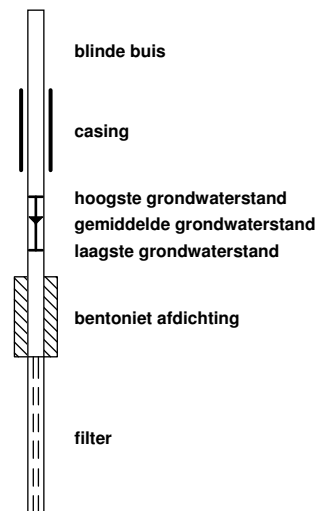
## zand



## veen



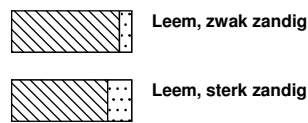
## peilbuis



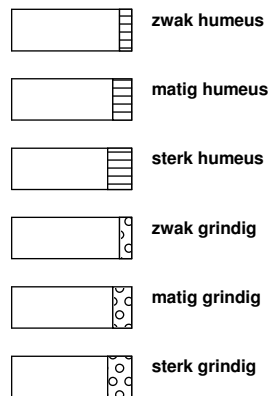
## klei



## leem



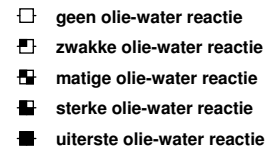
## overige toevoegingen



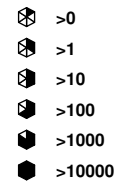
## geur



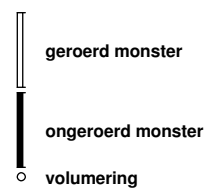
## olie



## p.i.d.-waarde

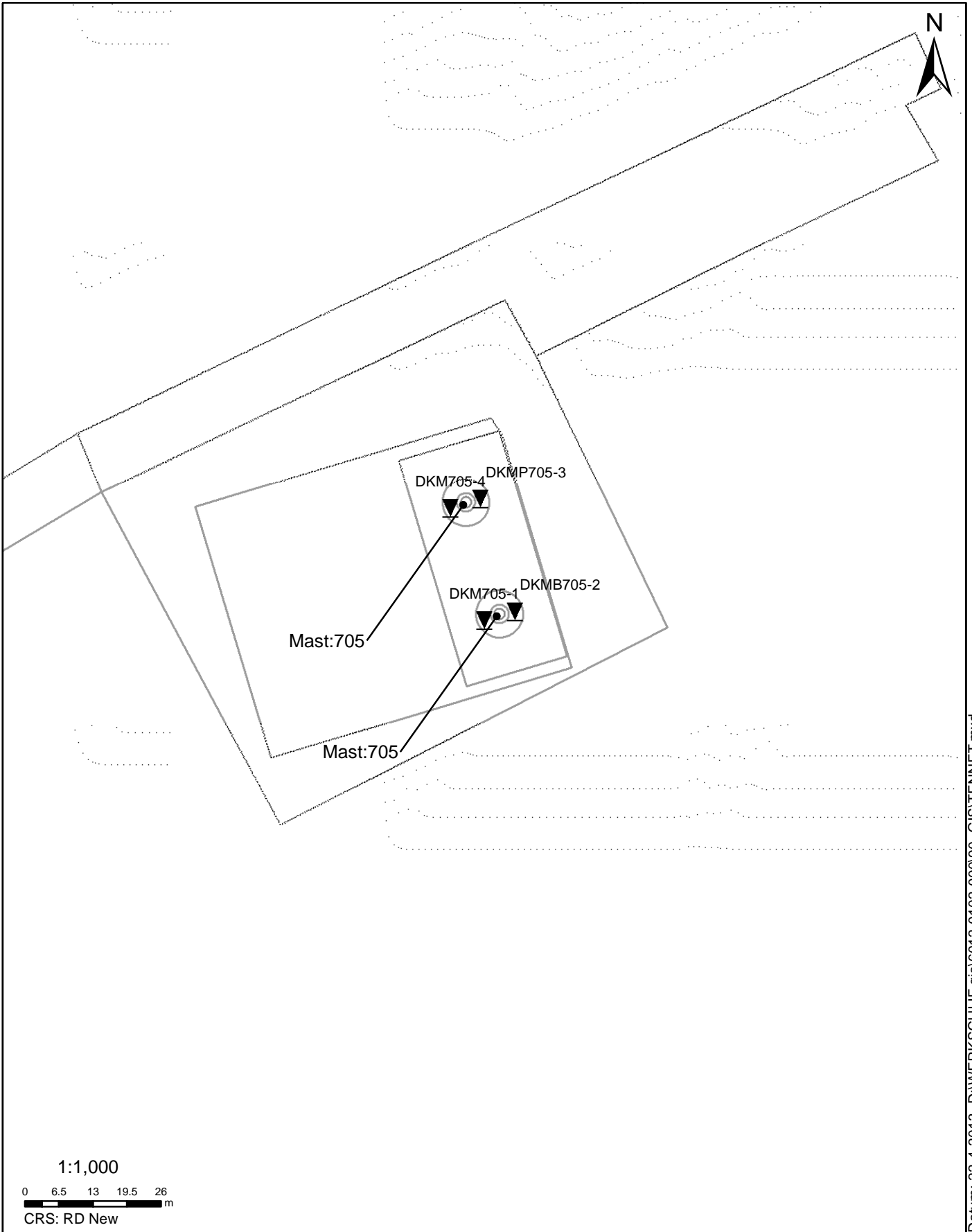


## monsters



## overig





Datum: 22-4-2013 D:\WERK\SCHIJF\_gis\6012-0102-000\90\_GIS\TENNET1.mxd

### SITUATIE

NOORD - WEST 380

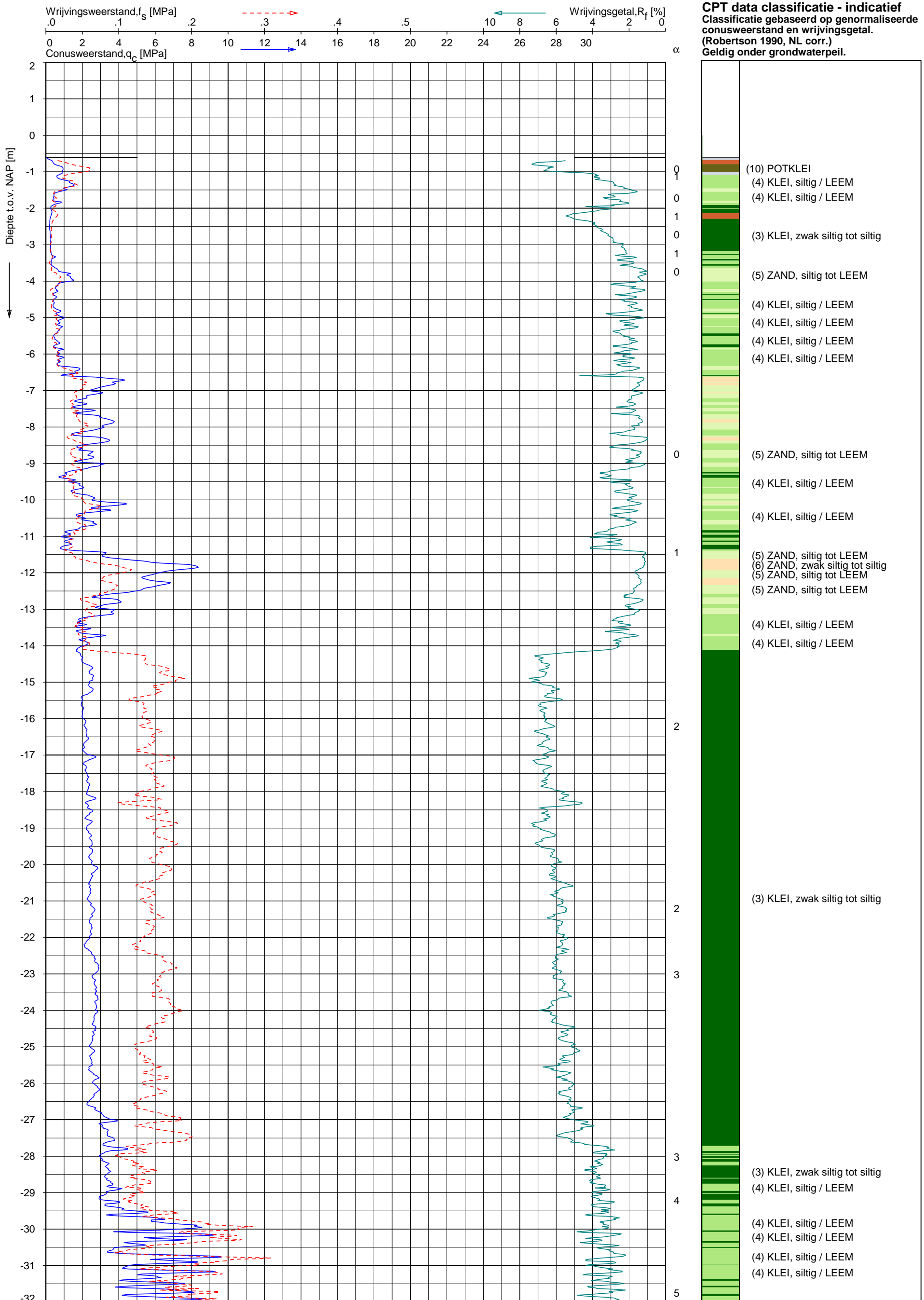
Opdr.nr.: 6012-0102-000  
Bijlage : 705



UNIPLOT 05.21.nl / QcfClass-N3.cmd / 2013-04-17 14:07:20

6012-0102-000

DKM705-1 - 1



Opg.: RNB/NZ d.d. 19-Mar-2013 conus: F7.5CKE2HA/B X = 237299.7 Sondering volgens norm NEN 5140, klasse 2  
 Get.: HOFSTEDE d.d. 2013-04-17 MV = NAP -0.61 m Y = 593646.2 conustype cilindrisch elektrisch, 1500 mm  
 $\alpha$  afwijking van de vertikaal



**SONDERING MET PLAATSELIJKE KLEEFMETING**

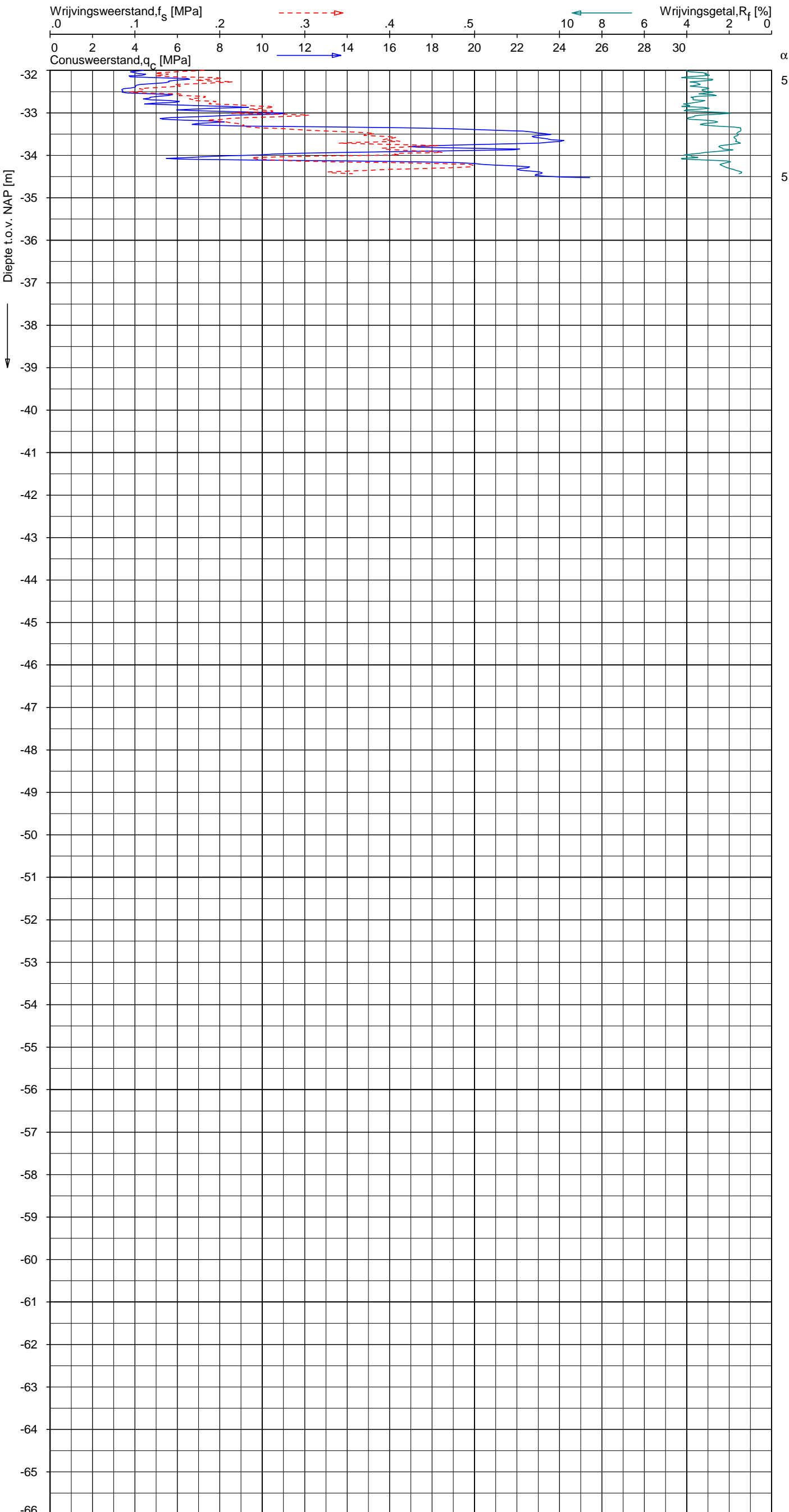
NOORD-WEST 380

Opdr. 6012-0102-000  
 Sond. DKM705-1


UNIPLOT 05.21.nl / Qcf-Class-N3.cmd / 2013-04-17 14:07:20

6012-0102-000

DKM705-1 - 2



**CPT data classificatie - indicatief**  
 Classificatie gebaseerd op genormaliseerde  
 conusweerstand en wrijvingsgetal.  
 (Robertson 1990, NL corr.)  
 Geldig onder grondwaterpeil.



Opg. : RNB/NZ d.d. 19-Mar-2013 conus : F7.5CKE2HA/B X = 237299.7 Sondering volgens norm NEN 5140, klasse 2  
 Get. : HOFSTEDE d.d. 2013-04-17 MV = NAP -0.61 m Y = 593646.2 conustype cilindrisch elektrisch, 1500 mm  
 α afwijking van de vertikaal



**SONDERING MET PLAATSELIJKE KLEEFMETING**

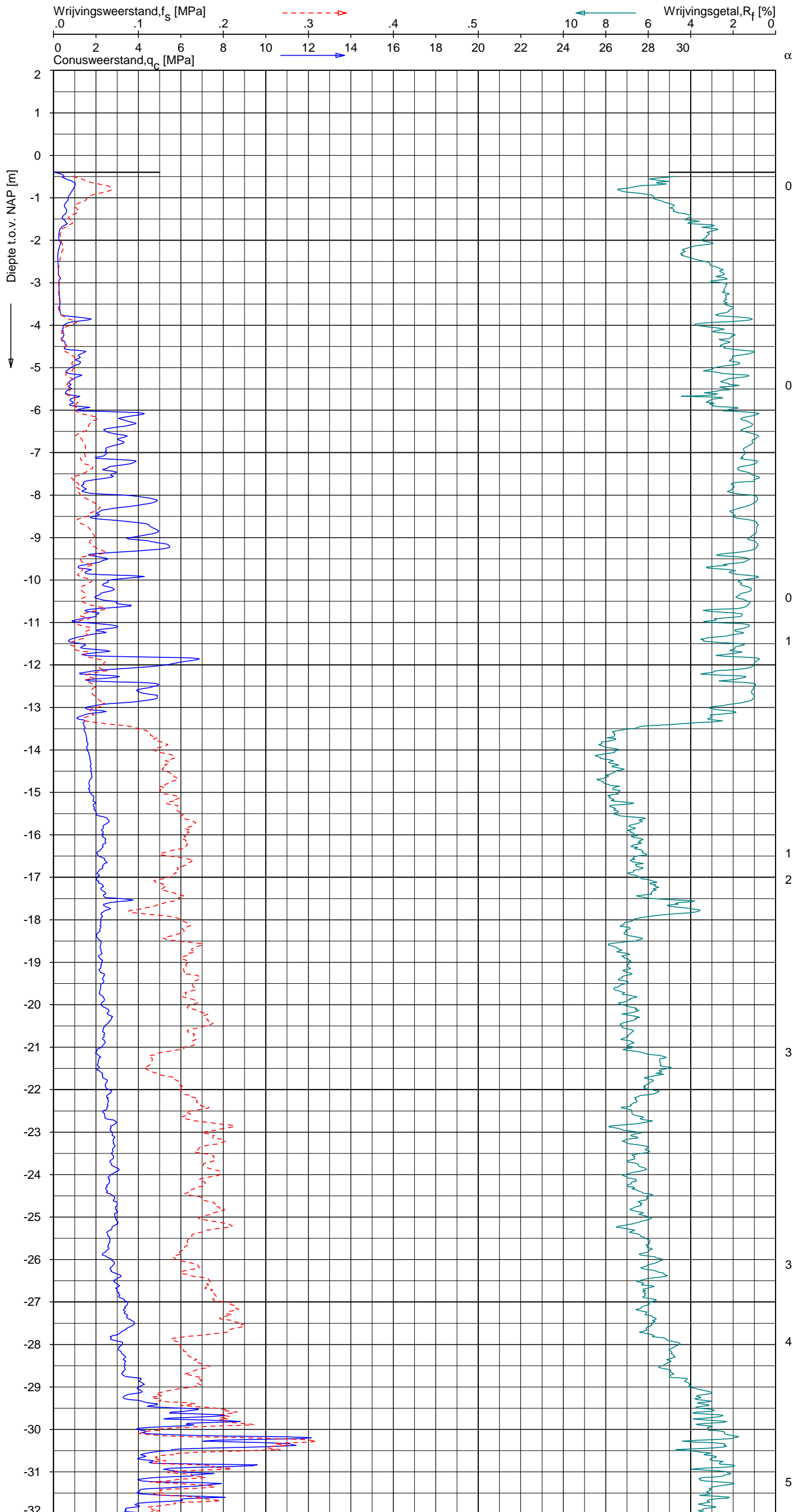
NOORD-WEST 380

Opdr. 6012-0102-000  
 Sond. DKM705-1

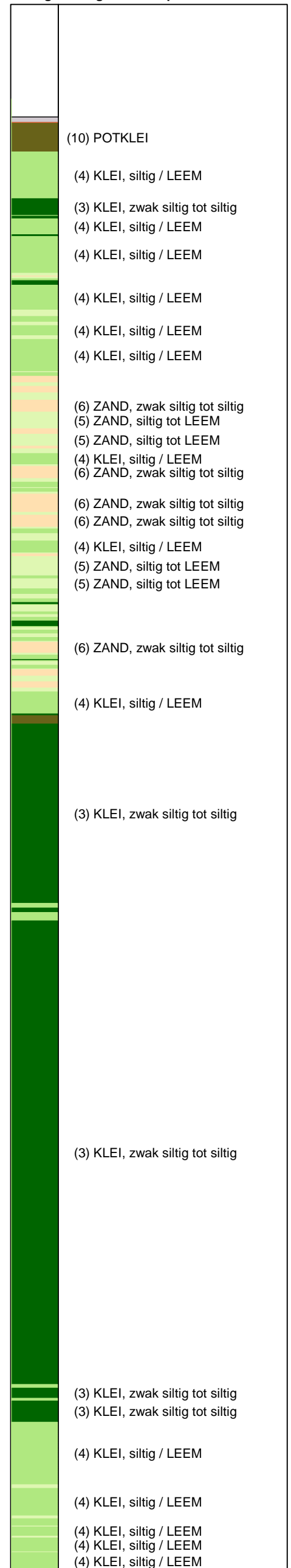
UNIPLOT 05.21.nl / QcfClass-N3.cmd / 2013-04-17 14:07:23

6012-0102-000

DKMP705-3 - 1



**CPT data classificatie - indicatief**  
 Classificatie gebaseerd op genormaliseerde  
 conusweerstand en wrijvingsgetal.  
 (Robertson 1990, NL corr.)  
 Geldig onder grondwaterpeil.



Opg. : RNB/NZ d.d. 19-Mar-2013 conus : F7.5CKE2HAW<sub>1</sub>/B P1 X = 237298.9 Sondering volgens norm NEN 5140, klasse 2  
 Get. : HOFSTEDE d.d. 2013-04-17 MV = NAP -0.40 m Y = 593669.4 conustype cilindrisch elektrisch, 1500 mm  
 $\alpha$  afwijking van de vertikaal



**SONDERING MET PLAATSELIJKE KLEEFMETING**

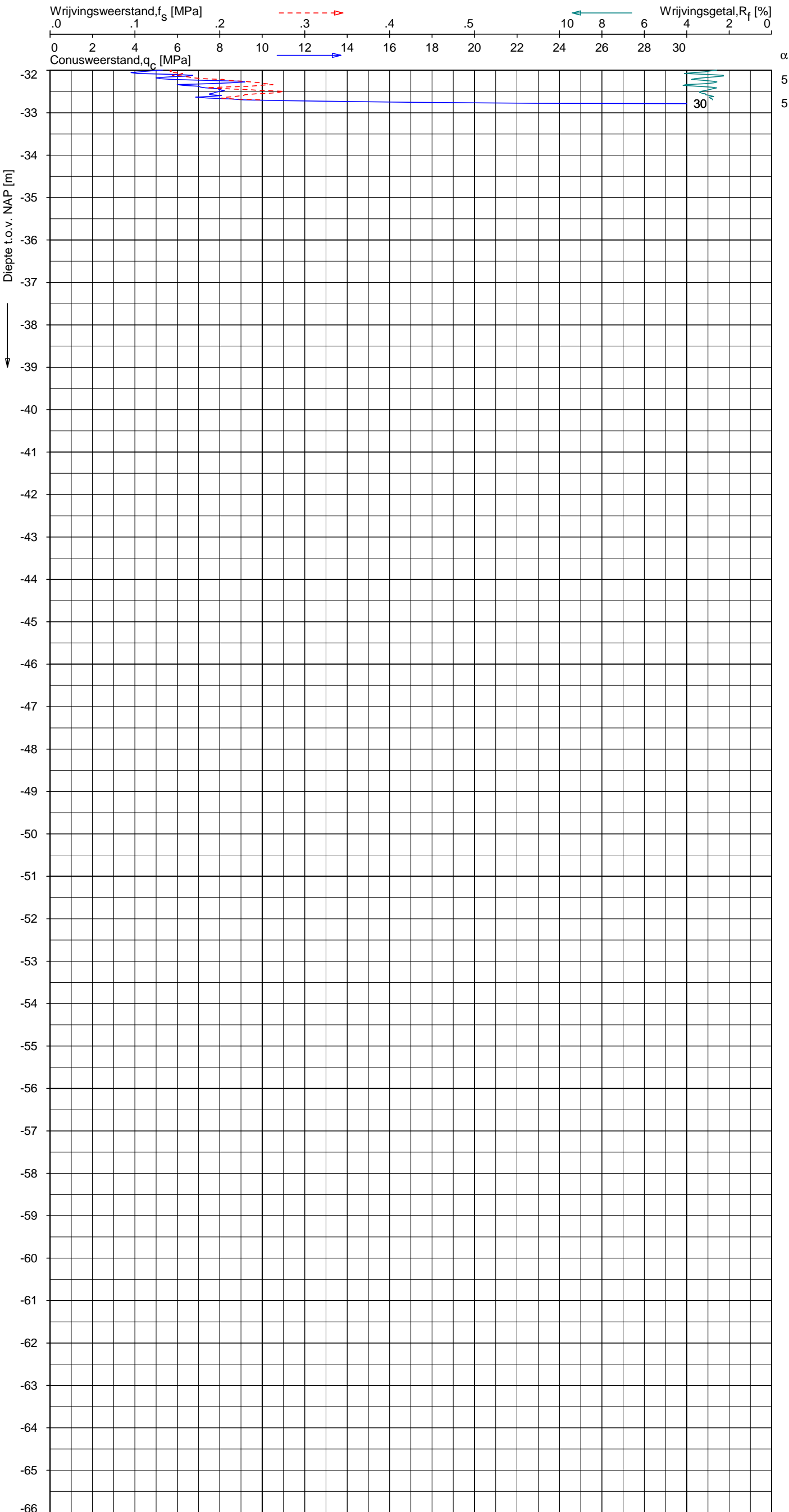
NOORD-WEST 380

Opdr. 6012-0102-000  
 Sond. DKMP705-3

UNIPLOT 05.21.nl / QcFClass-N3.cmd / 2013-04-17 14:07:23

6012-0102-000

DKMP705-3 - 2



**CPT data classificatie - indicatief**  
 Classificatie gebaseerd op genormaliseerde  
 conusweerstand en wrijvingsgetal.  
 (Robertson 1990, NL corr.)  
 Geldig onder grondwaterpeil.

5	(4) KLEI, siltig / LEEM
5	

Opg. : RNB/NZ d.d. 19-Mar-2013 conus : F7.5CKE2HAW<sub>1</sub>/B P1 X = 237298.9 Sondering volgens norm NEN 5140, klasse 2  
 Get. : HOFSTEDE d.d. 2013-04-17 MV = NAP -0.40 m Y = 593669.4 conustype cilindrisch elektrisch, 1500 mm  
 $\alpha$  afwijking van de vertikaal



SONDERING MET PLAATSELIJKE KLEEFMETING

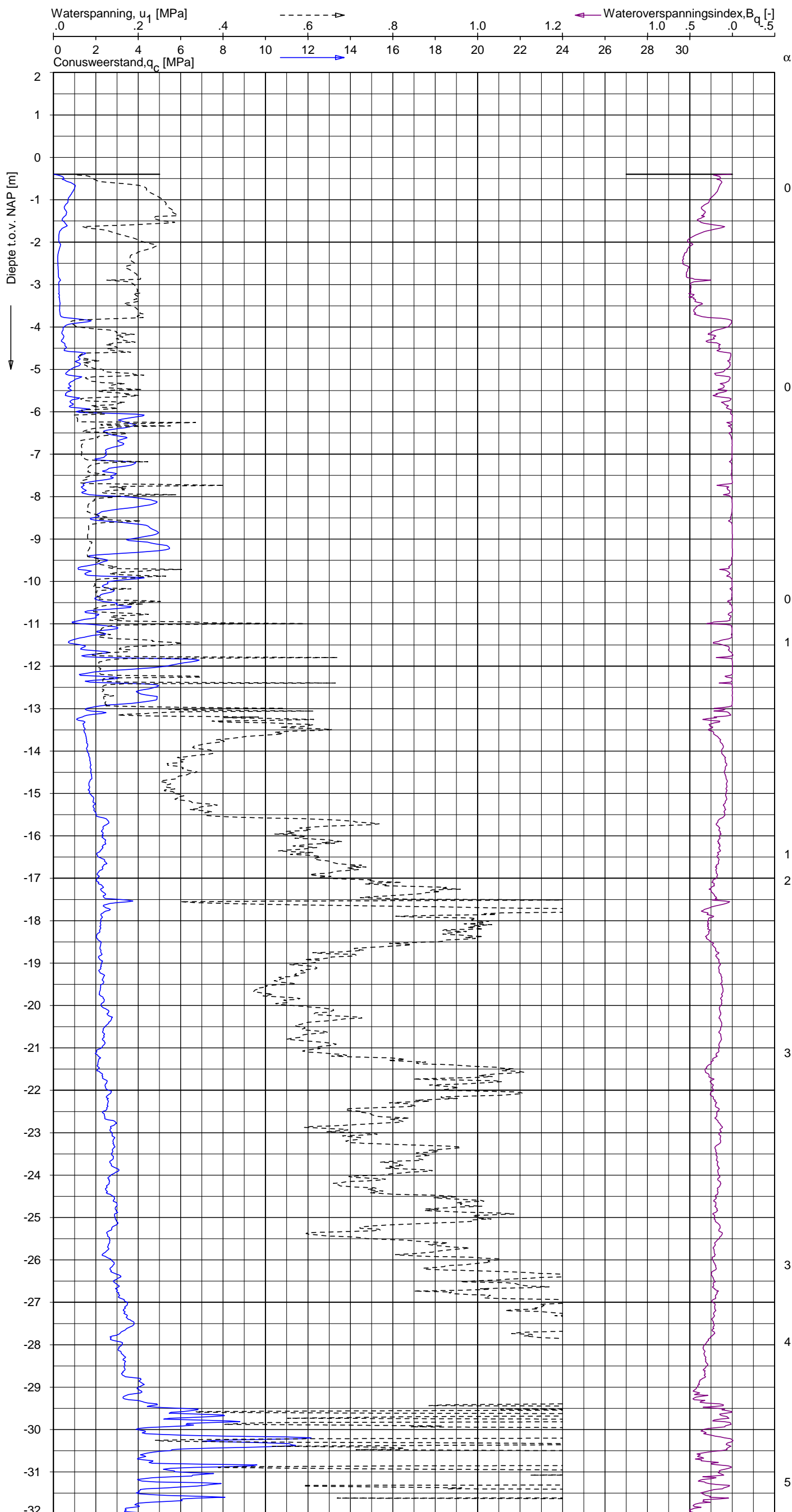
NOORD-WEST 380

Opdr. 6012-0102-000  
 Sond. DKMP705-3

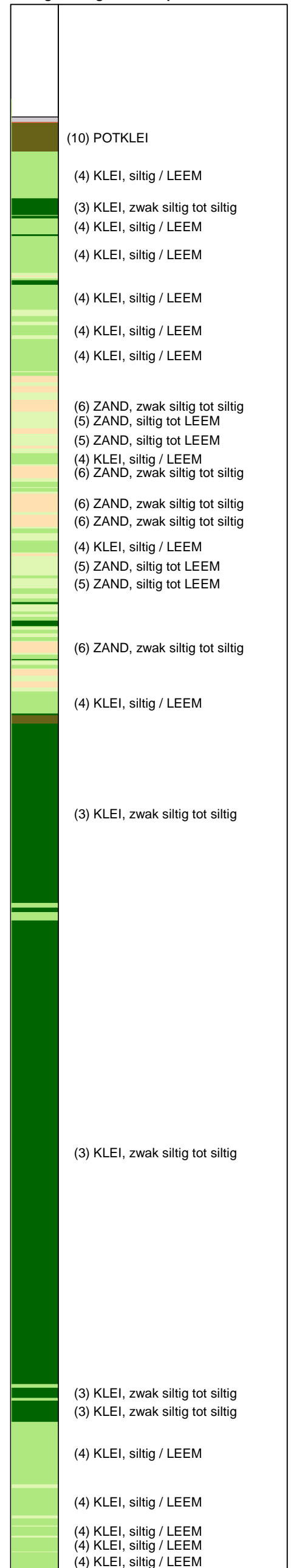
UNIPLOT 05.21.nl / QcU1Class-N3.cmd / 2013-04-17 14:08:48

6012-0102-000

DKMP705-3 - 1



**CPT data classificatie - indicatief**  
 Classificatie gebaseerd op genormaliseerde  
 conusweerstand en wrijvingsgetal.  
 (Robertson 1990, NL corr.)  
 Geldig onder grondwaterpeil.



Opg. : RNB/NZ d.d. 19-Mar-2013 conus : F7.5CKE2HAW<sub>1</sub>/B P1 X = 237298.9  
 Get. : HOFSTEDE d.d. 2013-04-17 MV = NAP -0.40 m Y = 593669.4  
 Sondering volgens norm NEN 5140, klasse 2  
 conustype cilindrisch elektrisch, 1500 mm  
 $\alpha$  afwijking van de vertikaal



**SONDERING MET WATERSPANNINGSMETING**

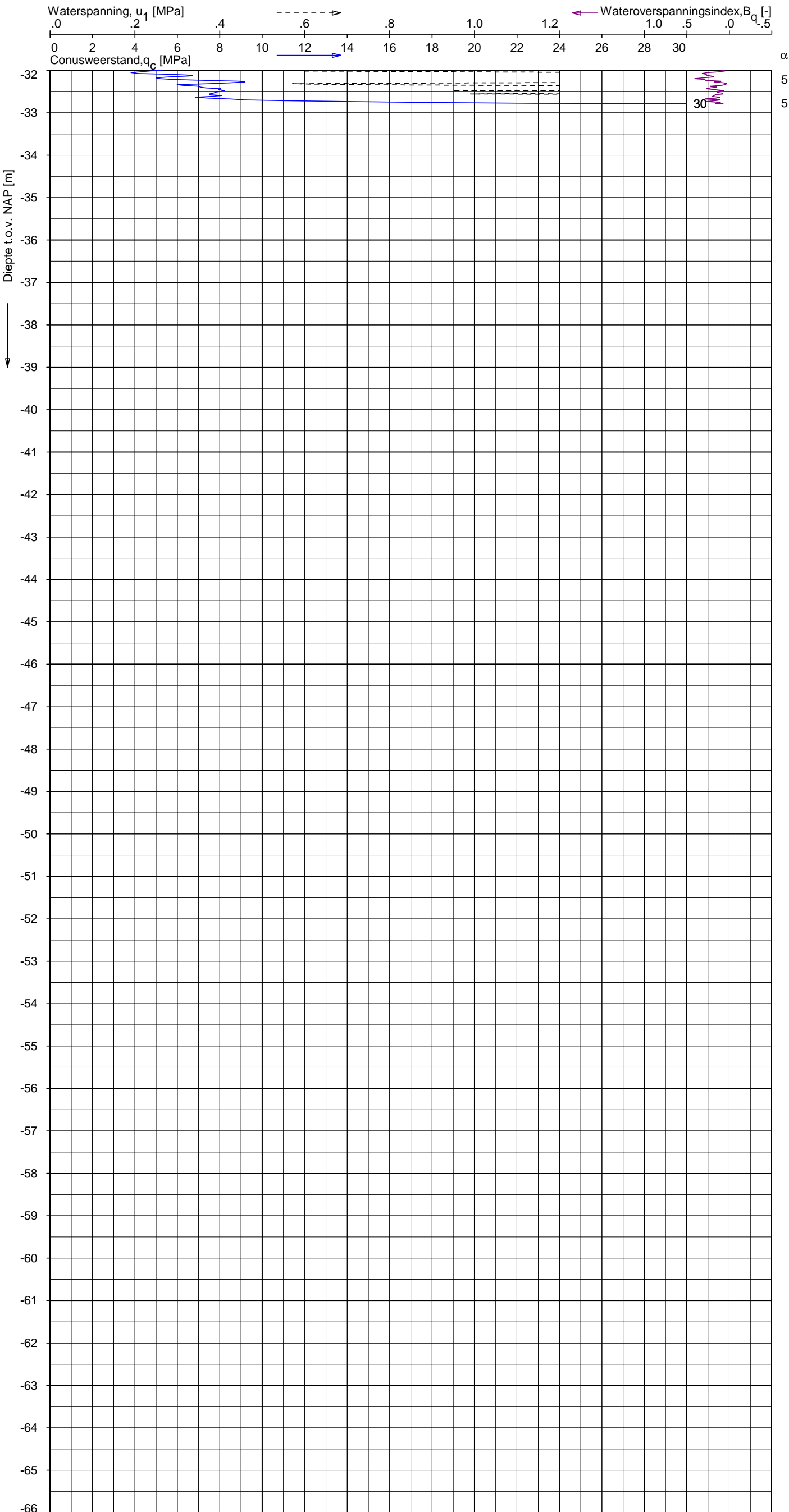
NOORD-WEST 380

Opdr. 6012-0102-000  
 Sond. DKMP705-3

UNIPLOT 05.21.nl / QcU1Class-N3.cmd / 2013-04-17 14:08:48

6012-0102-000

DKMP705-3 - 2



**CPT data classificatie - indicatief**  
 Classificatie gebaseerd op genormaliseerde  
 conusweerstand en wrijvingsgetal.  
 (Robertson 1990, NL corr.)  
 Geldig onder grondwaterpeil.

	(4) KLEI, siltig / LEEM

Opg. : RNB/NZ d.d. 19-Mar-2013 conus : F7.5CKE2HAW<sub>1</sub>/B P1 X = 237298.9 Sondering volgens norm NEN 5140, klasse 2  
 Get. : HOFSTEDE d.d. 2013-04-17 MV = NAP -0.40 m Y = 593669.4 conustype cilindrisch elektrisch, 1500 mm  
 $\alpha$  afwijking van de vertikaal



**SONDERING MET WATERSPANNINGSMETING**

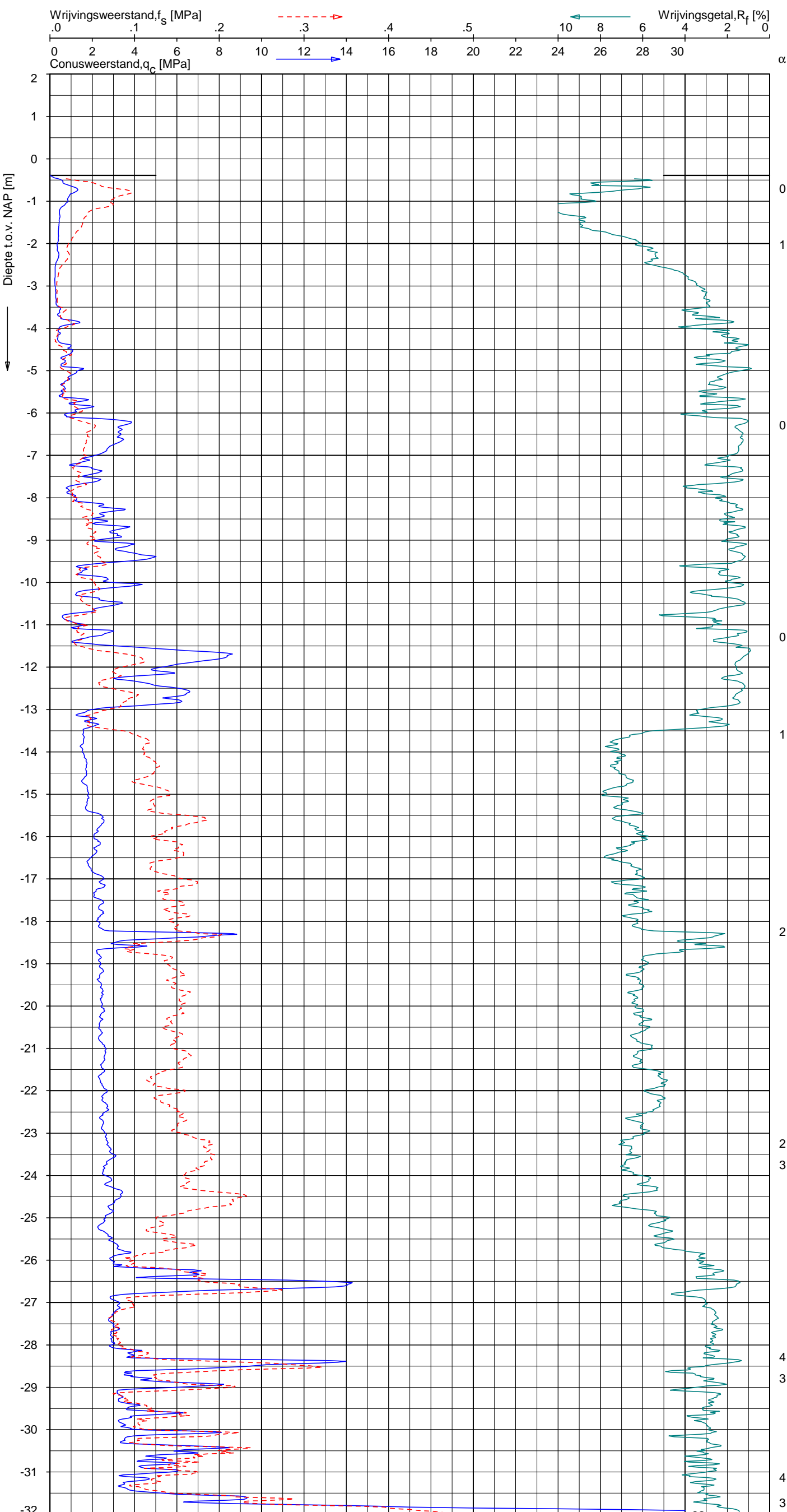
NOORD-WEST 380

Opdr. 6012-0102-000  
 Sond. DKMP705-3

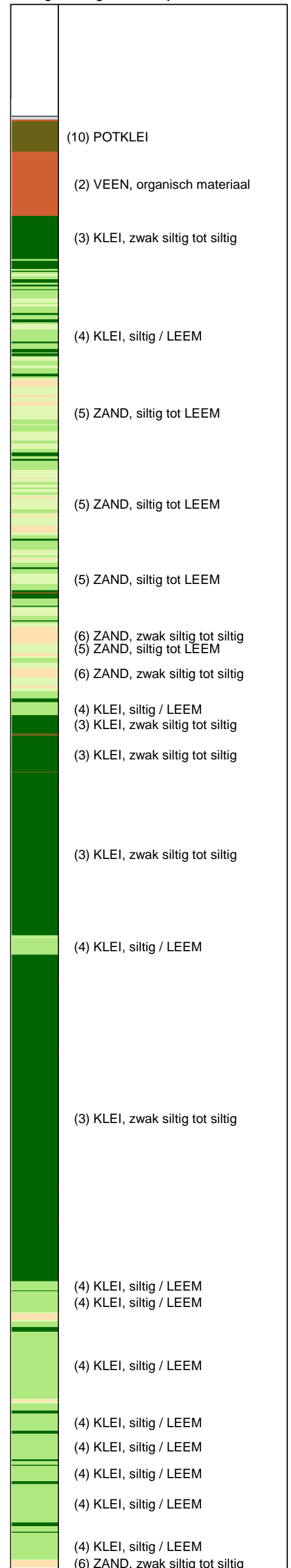
UNIPLOT 05.21.nl / QcfClass-N3.cmd / 2013-04-17 14:07:25

6012-0102-000

DKM705-4 - 1



**CPT data classificatie - indicatief**  
 Classificatie gebaseerd op genormaliseerde  
 conusweerstand en wrijvingsgetal.  
 (Robertson 1990, NL corr.)  
 Geldig onder grondwaterpeil.



SONDERING MET PLAATSELIJKE KLEEFMETING

NOORD-WEST 380

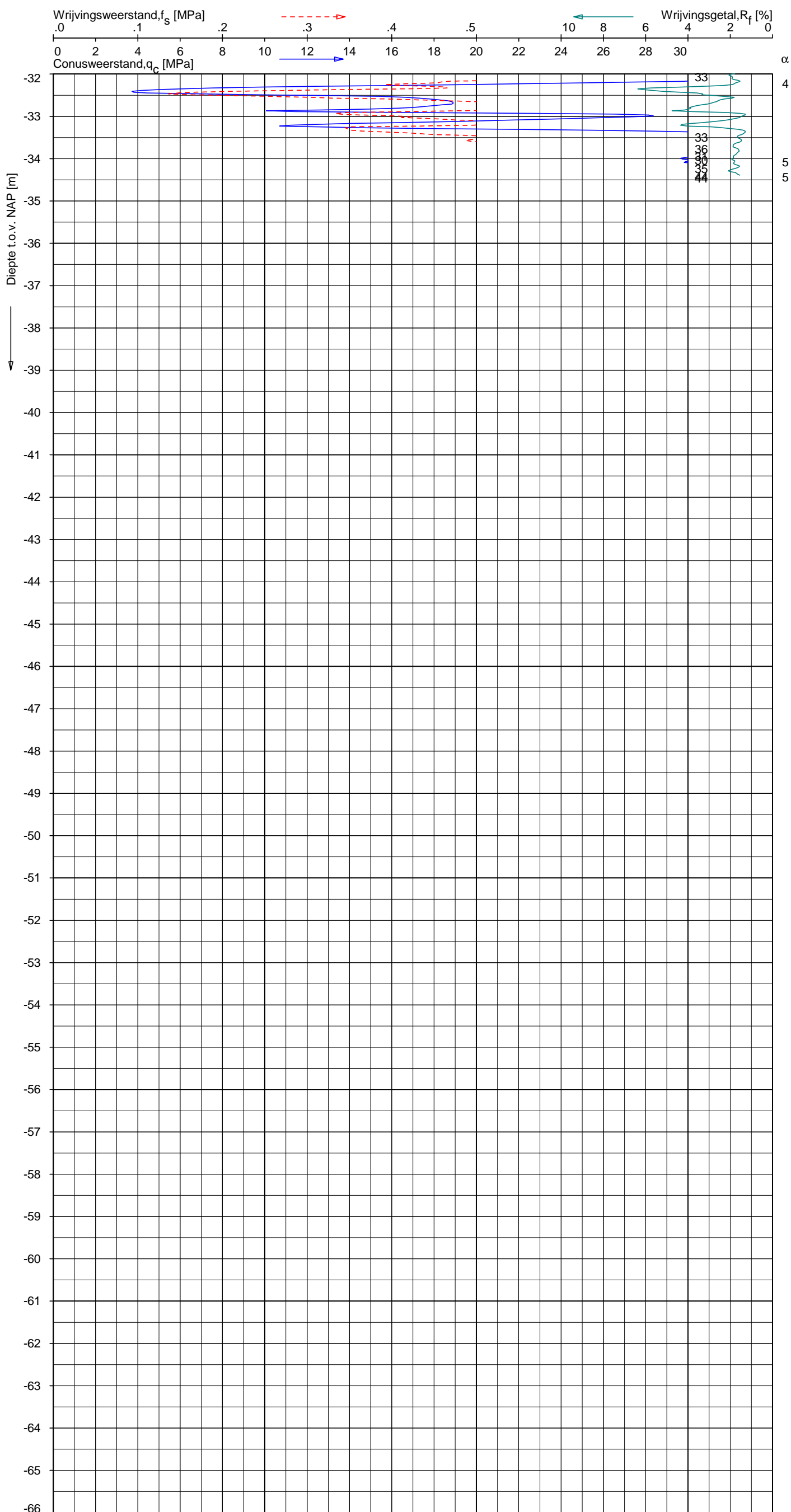
Opdr. 6012-0102-000  
 Sond. DKM705-4




UNIPLOT 05.21.nl / QcFClass-N3.cmd / 2013-04-17 14:07:25

6012-0102-000

DKM705-4 - 2



**CPT data classificatie - indicatief**  
 Classificatie gebaseerd op genormaliseerde  
 conusweerstand en wrijvingsgetal.  
 (Robertson 1990, NL corr.)  
 Geldig onder grondwaterpeil.



Opg. : RNB/NZ d.d. 19-Mar-2013 conus : F7.5CKE2HA/B X = 237293.2  
 Get. : HOFSTEDE d.d. 2013-04-17 MV = NAP -0.39 m Y = 593667.6  
 Sondering volgens norm NEN 5140, klasse 2  
 conustype cilindrisch elektrisch, 1500 mm  
 α afwijking van de vertikaal



SONDERING MET PLAATSELIJKE KLEEFMETING

NOORD-WEST 380

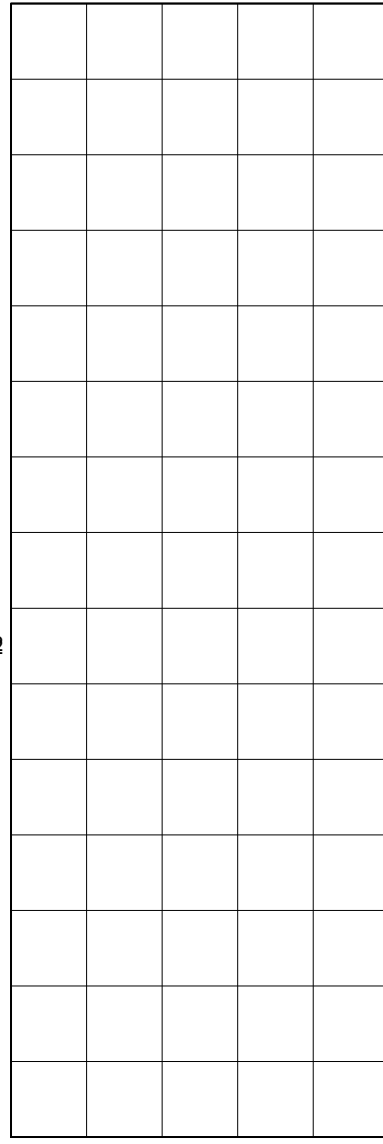
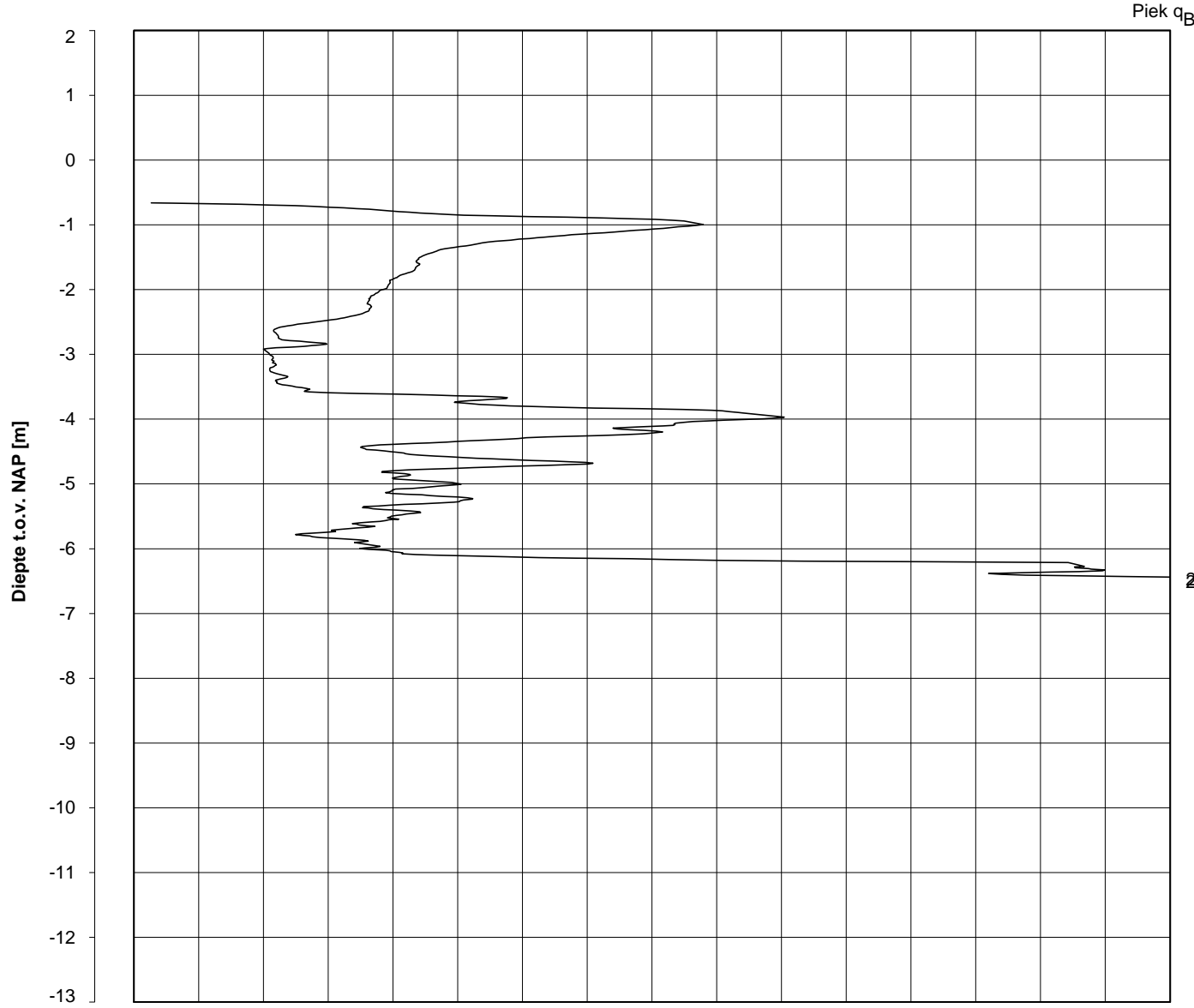
Opdr. 6012-0102-000  
 Sond. DKM705-4



Bol Penetratie Weerstand,  $q_B$  [MPa]  
.0 .1 .2 .3 .4 .5 .6 .7 .8 .9 1.0 1.1 1.2 1.3 1.4 1.5 1.6

Waterspanning,  $u_{1,B}$  [MPa]  
-.50 -.25 .00 .25 .50 .75

Waterspanning,  $u_{2,B}$  [MPa]  
Helling  $\alpha$  [Gr]



1  
1  
0  
0  
0  
0  
0  
0

Datum uitvoering : 19-Mar-2013

Sonde Type/Nr. : B-A48F2.5CKE2HA/B 1718

**DKMB705-2**

**BOL SONDERING**

Test tov NAP [m] : -0.66

Bol Basis Opp. [mm<sup>2</sup>] : 4778

Coördinaten [m] : X = 237305.5 Y = 593647.9

NOORD-WEST 380

## LEGENDA TERREINPROEVEN EN GRONDSOORTEN

### BORINGEN / PEILBUIZEN

	mechanische boring (B)
	handboring (HB)
	niet uitgevoerde boring
	niet uitgevoerde handboring
	boring met peilbuis
	boring met peilbuis, ondiep en diep filter
	boring met peilbuis, ondiep, middeldiep en diep filter
	handboring met peilbuis
	hellingsmeterbuis (HMB)
	gedrukte peilbuis (PB) / minifilter (MF)
	boring derden
	boring derden met peilbuis

### SONDERINGEN

	diep-/diepzware sondering
	middelzware sondering
	diep-/diepzware sondering met plaatselijke kleefmeting
	middelzware sondering met plaatselijke kleefmeting
	slagsondering
	niet uitgevoerde sondering
	waterspanningsmeter (WSM)
	sondering derden
	sondering derden met plaatselijke kleefmeting

### Type sonderingen

M	middelzware sondering
D	diepsondering
DZ	diepzware sondering
S	slagsondering

### Toegevoegde metingen

KM	meting van de plaatselijke kleef
P	meting van waterspanning
M	meting van de magnetische veldsterkte
G	meting van de geleidbaarheid
S	meting van de schuifgolfsnelheid (seismische meting)
T	meting van de temperatuur

### LEGENDA / TERMINOLOGIE

#### grind

	Grind, siltig
	Grind, zwak zandig
	Grind, matig zandig
	Grind, sterk zandig
	Grind, uiterst zandig

#### zand

	Zand, kleilig
	Zand, zwak siltig
	Zand, matig siltig
	Zand, sterk siltig
	Zand, uiterst siltig

#### veen

	Veen, mineraalarm
	Veen, zwak kleilig
	Veen, sterk kleilig
	Veen, zwak zandig
	Veen, sterk zandig

#### klei

	Klei, zwak siltig
	Klei, matig siltig
	Klei, sterk siltig
	Klei, uiterst siltig
	Klei, zwak zandig
	Klei, matig zandig
	Klei, sterk zandig

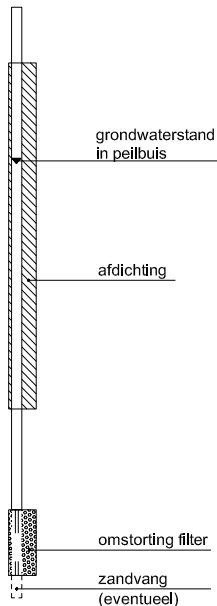
#### leem

	Leem, zwak zandig
	Leem, sterk zandig

#### Overige toevoegingen

	zwak humeus
	matig humeus
	sterk humeus
	zwak grindig
	matig grindig
	sterk grindig

#### Peilbuis



#### Monsters

	geroerd monster
	ongeroerd monster

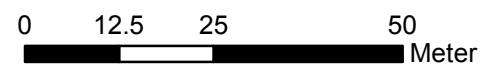
#### Overig

	gemiddeld hoogste grondwaterstand
	grondwaterstand
	gemiddeld laagste grondwaterstand
	slib
	verharding / kern / asfalt
	puin



**Verklaring**

-  Werkterrein + bouwweg
-  Bouwput
-  Masten
-  Locatie handsondering met boring bouwwegen
-  Locatie boring bouwwegen
-  Locatie boring tot 0,50 m-mv
-  Locatie boring tot 1,20 m-mv
-  Locatie boring tot 4,00 m-mv
-  Locatie boring + peilbuis
-  Locatie slibmonster (Locatie)
-  Locatie slibmonster (Bouwweg)



Locatie VKA versie 2.8  
Bouwweg VKA versie 2.8

TITEL		BOORPUNTEN KAART MAST : <b>705</b>		Noord - West 380 kV	
STATUS	GETEKEND DOOR D. Dobri	AFD.	PAR.	OPDRACHTGEVER TenneT	
	GECONTROLEERD DOOR E. Aldershof	AFD.	PAR.	OMSCHRIJVING WIJZIGING	GETEKEND BIJ ARCADIS
	VOOR AKKOORD J. Assink	AFD.	PAR.	SCHAAL 1:1000	DATUM 1e UITGAVE 08.05.2015
VAKGEBIED	TEK. SOORT	PROJECT NR.	FORMAT A3	NUMMER <b>Mast nr. 705</b>	WIJZ. NR. 1

## **2 Cultuurtechnisch onderzoek**

### 3 Geohydrologisch onderzoek

#### Verantwoording

Titel: Geohydrologisch onderzoek: project: Noord – West 380 kV  
Deelgebied: 1  
mastnummer: 705

Projectnummer: B.02032.000377.001

Referentienummer: T206878

Revisie: 1.0

Datum: 24 juni 2015

Auteur(s): M.J.H. Rakhorst en M.M. Houdé

Gecontroleerd door: J.B. Helder

Paraaf gecontroleerd:



Goedgekeurd door: J. Assink



Paraaf goedgekeurd:

Contact: [TenneT380kVnw@arcadis.nl](mailto:TenneT380kVnw@arcadis.nl)

In het geohydrologisch onderzoek worden twee fases onderscheiden namelijk:

- Fase 1: Beknopte analyse van effecten
- Fase 2: Uitgebreide analyse van effecten indien onderlinge beïnvloeding daar aanleiding toe geeft

Fase 1 is in dit geohydrologisch rapport in paragraaf 3.1 t/m 3.4 uitgewerkt. Indien van toepassing is fase 2 in paragraaf 3.5 en 3.6 uitgewerkt.

#### INHOUDSOPGAVE

3.1. Inleiding

3.2. Veld- en laboratoriumwerkzaamheden

3.3. Algemene beschrijving tracé

3.4. Bemaling

3.5. Effecten grondwater (Fase 2: indien de effecten daar aanleiding toe geven)

3.6. Uitvoeringstechnische aspecten (Fase 2: indien de effecten daar aanleiding toe geven)

3.7 Bijlagen H3

Bijlage 3-1: Locatie inclusief onderzoekspunten

Bijlage 3-2: Overzicht veldgegevens en analyseresultaten

Bijlage 3-3: Tekening: waterinformatiekaart

### 3.1 *Inleiding*

Doel van het geohydrologisch onderzoek is om inzicht te geven in de geohydrologische situatie op de onderhavige mastlocatie 705. Dit voor de onderbouwing van de vergunningaanvraag in het kader van de Waterwet en het op te stellen werkplan door de aannemer.

Op basis van de geohydrologische situatie is het te verwachten waterbezwaar en de grondwater- en/of stijghoogteverlaging in de omgeving tijdens de bemaling berekend. Met deze gegevens kan de benodigde vergunning in het kader van de Waterwet aangevraagd worden.

Indien de mate waarin effecten optreden niet om nadere kwantificering vraagt, wordt enkel fase 1 in deze rapportage uitgewerkt. Indien de mate waarin effecten optreden wel om nadere kwantificering vraagt, is ook fase 2 uitgewerkt. Er wordt bij het bepalen van de effecten rekening gehouden met de mogelijke invloed van bemaling van naastgelegen masten op de verlaging. Voor een mastlocatie zijn de twee naastliggende mastlocaties maatgevend voor de verlaging en de effecten.

Dit geohydrologisch onderzoek vormt daarnaast een bron van gegevens en basis voor het door de aannemer op te stellen werkplan en uitvoeringsplan van de bemaling (bemalingsplan).

Daarnaast is aandacht besteed aan de kwalitatieve aspecten, vanuit de voorgenomen lozing van bemalingswater op oppervlaktewater.

### 3.2 *Veld- en laboratoriumwerkzaamheden*

#### 3.2.1 *Veldwerkzaamheden*

Ten behoeve van het geohydrologisch onderzoek zijn ter plaatse van de toekomstige bouwput de volgende veldwerkzaamheden uitgevoerd:

- 4 sonderingen tot 40 m -mv (of maximale reactiekracht van 16 ton);
- Twee boringen tot ten minste 4,0 m -mv;
- Het plaatsen van ten minste één peilbuis ter bepaling van de freatische grondwaterstand in de deklaag;
- De stijghoogte is bij plaatsing van de peilbuis bepaald. Na een wachttijd van tenminste 1 week is een tweede meting uitgevoerd;
- Het nemen van een monster van het oppervlaktewater. Niet ter plaatse van iedere mastlocatie is een monster genomen, maar wel van elk ontvangend oppervlaktewater (zie bijlage 3-3 voor de locatie van monsternamen).

De datums waarop deze veldwerkzaamheden hebben plaatsgevonden, zijn weergegeven bij de resultaten van de veldwerkzaamheden zoals weergegeven in bijlage 3-2 en 3-3.

#### 3.2.2 *Laboratoriumwerkzaamheden*

Het grondwater in de peilbuizen en het oppervlaktewater is bemonsterd en geanalyseerd op het standaardlozingspakket (Arseen (As), Chloride (Cl), Zuurstof (O<sub>2</sub>), Ammonium (NH<sub>4</sub>), Stikstof (N-Kjeldahl), Fe<sup>2+</sup>, Fe-totaal, BZV (biologisch zuurstofverbruik), CZV (chemisch zuurstofverbruik), Sulfaat (totaal), Fosfaat (totaal), zuurgraad (pH), geleidingsvermogen (EGV), droogrest onopgeloste bestanddelen (zs)).

De resultaten van de veld- en laboratoriumwerkzaamheden zijn opgenomen in bijlage 3-2. De resultaten zijn tevens beknopt weergegeven in de als bijlage 3-3 opgenomen tekening.

### 3.3 *Algemene beschrijving tracé*

#### 3.3.1 *Maaiveld*

De hoogtemetingen gedaan tijdens de veldwerkzaamheden zijn in bijlage 3-2 opgenomen. Hieruit leiden wij een gemiddelde maaiveldhoogte ter plaatse van de locatie af van -0,56 m NAP.

### 3.3.2 Bodemopbouw

In onderstaande paragrafen is de ondiepe bodemopbouw en geohydrologische opbouw beschreven.

#### 3.3.2.1 Ondiepe bodemopbouw

Op basis van de boringen uitgevoerd tijdens de veldwerkzaamheden bestaat de deklaag vanaf maaiveld (NAP- 0,56) tot de maximale boordiepte uit klei en veen.

#### 3.3.2.2 Geohydrologische opbouw

De regionale bodemopbouw is weergegeven in onderstaande tabel 3.1. De gegevens uit deze tabel zijn ontleend aan [www.DINOloket.nl](http://www.DINOloket.nl) aangevuld met de lokale locatiespecifieke gegevens zoals naar voren komt uit de sonderingen uitgevoerd in het kader van het geotechnische onderzoek (zie hoofdstuk 4) en de handboringen voor het cultuurtechnisch onderzoek (zie hoofdstuk 2). In onderstaande tabel zijn ook de geohydrologische formaties en de op basis van DINOloket en ervaring geïnterpreteerde parameters weergegeven (weerstanden en doorlatendheden).

Daarnaast is bij de handboringen per laag de waterdoorlatendheid (k-waarde) geschat voor het berekenen van de uit te voeren bemalingen (zie bijlage 1-1).

**Tabel 3.1: Geohydrologische opbouw**

Globale diepte (m NAP)	Samenstelling	Geohydrologische eenheid	Formatie	Doorlatendheid/weerstand
-0,56 tot -6	klei, veen	deklaag	Naaldwijk	272 dagen
-6 tot -13,5	zand	watervoerende laag	Naaldwijk	1 tot 5 m/d
-13,5 tot -33,5	klei	slechtdoorlatende laag	Peelo	1000 dagen

### 3.3.3 Watersysteem

In onderstaande paragrafen zijn de gegevens van het oppervlaktewater en grondwater beschreven.

#### 3.3.3.1 Oppervlaktewaterpeilen

Het peil van het oppervlaktewater bedraagt circa -2,17 m NAP. Dit is gebaseerd op het AHN2 (Algemeen Hoogtebestand Nederland 2) en de veldmetingen van het slootprofiel.

#### 3.3.3.2 Freatisch grondwater

De Gemiddeld Hoogste Grondwaterstand (GHG) en Gemiddeld Laagste Grondwaterstand (GLG) geven de grondwaterstandsfluctuatiezone aan. Deze kunnen in het veld terug te vinden zijn als hydromorfe profielkenmerken. Op basis van de hydromorfe profielkenmerken in boringen op de locatie is een gemiddelde GHG af te leiden van 0,60 m –mv en de GLG op 1,82 m -mv. Bij een maaiveldniveau van -0,56 m NAP komt dit overeen met een GHG van -1,16 m NAP en een GLG van -2,38 m NAP.

De in peilbuis 70501-1 met filterdiepte 1,80 tot 2,80 m -mv tijdens de veldwerkzaamheden opgenomen freatische stijghoogte is weergegeven in tabel 3.2. De waarden ten opzichte van maaiveld zijn met de maaiveldhoogte van -0,39 m NAP bij de peilbuis (in het rapport afgerond op twee decimalen) vertaald naar een waarde ten opzichte van NAP.

**Tabel 3.2: Ondiepe stijghoogte peilbuis 70501-1**

Datum	Stijghoogte [m -mv]	Stijghoogte [m NAP]
03/07/2013	1,20	-1,59
03/20/2013	1,15	-1,54

#### *Stijghoogten diep grondwater*

Op basis van peilbuismetingen in het freatische en in het diepe grondwater (watervoerende laag) kan worden geconcludeerd dat een kwelsituatie aanwezig is.

De in peilbuis 70501a-1 met filterdiepte 5,00 tot 6,00 m -mv tijdens de veldwerkzaamheden opgenomen stijghoogte van het watervoerend pakket is weergegeven in onderstaande tabel 3.3. De

waarden ten opzichte van maaiveld zijn met de maaiveldhoogte ter plaatse van de peilbuis [-0,39 m NAP] vertaald naar een waarde ten opzichte van NAP.

**Tabel 3.3: Diepe stijghoogte peilbuis 70501a-1**

Datum	Stijghoogte [m -mv]	Stijghoogte [m NAP]
06/17/2013	1,20	-1,59
06/21/2013	0,41	-0,80

### 3.3.3.3 Grond- en oppervlaktewaterkwaliteit

Het waterbeheer voor zowel de kwaliteit van grond- als oppervlaktewater valt onder verantwoordelijkheid van waterschap Noorderzijlvest. Of gehalten in het grondwater te hoog zijn en maatregelen nodig zijn voordat geloosd kan worden, dient in overleg met het waterschap te worden afgestemd.

De effecten op de waterkwaliteit kenmerken zich in het algemeen door verzilting, vermessing, zuurstofhuishouding, giftigheid, verkleuring, vertroebeling en bodemvorming. De parameters die hier invloed op hebben, zijn bepaald door een bemonstering en analyse van het grondwater in de peilbuizen en van het oppervlaktewater. De resultaten hiervan staan in tabel 3.4 weergegeven. Van het diepe grondwater zijn geen kwaliteitsgegevens beschikbaar.

Voor het lozen van grondwater is het Besluit lozing buiten inrichting van toepassing (16 maart 2011, artikel 3.2). Lozing in oppervlaktewater is toegestaan indien het gehalte onopgeloste stoffen ten hoogste 50 mg/l bedraagt en als gevolg van de lozing geen visuele verontreiniging optreedt. Dit laatste hangt over het algemeen samen met de aanwezigheid van ijzer en het zuurstofgehalte.

Ter plaatse van de lozingspunten zijn het oppervlaktewater en de waterbodem geanalyseerd. Dit is gedaan om de kwaliteit van het oppervlaktewater inzichtelijk te maken en de mate van visuele verontreiniging als gevolg van opwerveling van de waterbodem te kunnen inschatten.

In tabel 3.4 is tevens de norm voor onopgeloste bestanddelen in oppervlaktewater opgenomen. De tabel is aangevuld met indicatieve lozingsnormen voor de parameters die vanuit de zorgplicht relevant zijn voor de waterkwaliteit. Deze normen zijn echter indicatief en gebaseerd op Commissie Integraal Waterbeheer (Kleine en kortdurende lozingen Wvo, juni 2001).

**Tabel 3.4: Grond- en oppervlaktewaterkwaliteit en indicatieve lozingsnormen**

Parameter	Eenheid	Meetwaarde grondwater ondiep (70501-1)	Meetwaarde grondwater diep (70501a-1)	Meetwaarde oppervlaktewater (70501ow-1)	Indicatieve norm
Filterdiepte	m -mv	1,80 tot 2,80	5,00 tot 6,00	n.v.t.	n.v.t.
Droogrest onopgeloste bestanddelen	mg/l	410,00	n.b.*	15,00	< 50,00
Zuurstof [O]	mg O <sub>2</sub> /l	1,40	n.b.*	18,50	> 5,00
IJzer [Fe]	mg/l	0,90	n.b.*	0,64	< 5,00
Ammonium (als N)	mg N/l	< 0,05	n.b.*	0,08	< 20,00
Arseen [As]	µg/l	1,90	n.b.*	3,20	< 30,00
Chloride [Cl]	mg/l	24,00	n.b.*	780,00	< 200,00
Fosfor [P]	mg/l	0,20	n.b.*	0,28	< 1,00
Stikstof (N; volgens Kjeldahl)	mg/l	< 1,0	n.b.*	< 1,0	< 20,00
Sulfaat (opgelost, als S)	mg S/L	120,00	n.b.*	110,00	< 100,00

\*n.b. = niet beschikbaar.

De gehalten, waargenomen in peilbuis 70501-1 met filterdiepte 1,80 tot 2,80 m -mv rond de diepte van de grondwateronttrekking, zijn representatief voor de lozing van de grondwateronttrekking.



Uit bovenstaande tabel kan geconstateerd worden dat bij de lozing van het grondwater de volgende indicatieve lozingsnormen overschreden worden: droogrest onopgeloste bestanddelen (hierna zwevende stof genoemd), zuurstof en sulfaat.

De indicatieve lozingsnorm voor zuurstof wordt overschreden en de concentratie in het ontvangende oppervlaktewater is lager dan die in het te lozen water. De verwachting is dat er door de lozing een verslechtering in waterkwaliteit in het ontvangende oppervlaktewater optreedt.

Het te lozen grondwater heeft voor zwevende stof en sulfaat een hogere waarde ten opzichte van de indicatieve lozingsnormen en ten opzichte van het ontvangende oppervlaktewater.

Maatregelen die genomen kunnen worden om de concentratie van deze stoffen te verlagen (of verhogen bij zuurstof) zijn de volgende: de concentratie zuurstof kan door middel van beluchten worden verhoogd, de concentratie zwevende stof kan verlaagd worden door middel van een filter.

Maatregelen tegen verslechtering van de waterkwaliteit van het ontvangende oppervlaktewater (vanwege te hoge concentratie sulfaat) worden met het waterschap besproken.

### 3.4 Bemaling

#### 3.4.1 Aanlegmethode bi-pole mast

De afmeting van de bouwput bedraagt 20x40 m. De benodigde ontgravingsdiepte bedraagt 3,00 m – mv. Voor de aanleg van de mastvoet wordt met een maximale aanlegperiode en bemalingsduur van 4 weken gerekend.

#### 3.4.2 Berekening

Bij de berekening van het waterbezwaar is rekening gehouden met de volgende uitgangspunten.

##### 3.4.2.1 Uitgangspunten

- De berekeningen zijn uitgevoerd ten opzichte van de stijghoogte in het watervoerend pakket om geen onderschatting te maken van het waterbezwaar (worstcase-scenario);
- Bij de bemaling is uitgegaan van een ontwateringsdiepte van 0,5 m beneden de putbodem;
- De onttrekkingshoeveelheden en bijbehorende verlagingen zijn berekend uitgaande van een instationair onttrekkingsdebiet. Bij een gespannen pakket is uitgegaan van een stationair onttrekkingsdebiet aangezien binnen de aangehouden bemalingsduur het maximale invloedgebiedsgebied wordt bereikt;
- Voor analytische berekeningsmethoden is een oneindig uitgestrekt homogeen pakket verondersteld. Bij een gespannen pakket is uitgegaan van een stationair onttrekkingsdebiet aangezien binnen de aangehouden bemalingsduur het maximale invloedgebiedsgebied wordt bereikt;
- In de onttrekkingshoeveelheden is geen rekening gehouden met een eventuele toename in debiet als gevolg van de nabije ligging van oppervlaktewater;
- In de berekeningen wordt rekening gehouden met de effectieve dikte van de watervoerende laag (onvolkomenheid van filters volgens Forcheimer);
- De lozing van het onttrokken grondwater kan plaatsvinden op nabij gelegen oppervlaktewater, waar ook het monster uit oppervlaktewater is genomen (zie bijlage 3-3);
- Per mastlocatie wordt met een maximale bemalingsduur van 4 weken gerekend.

##### 3.4.2.2 Debiet en waterbezwaar

Bij de bemalingen kan sprake zijn van een freatische, een deels semi-gespannen en deels gespannen situatie van het grondwater. De formule van Theis kan worden gebruikt bij instationaire bemaling voor deze drie situaties. Omdat deze allemaal voorkomen op dit tracé is de formule van Theis toepasbaar. Hiervoor dient wel de parameter meewerkend porievolume of specifieke berging per situatie aangepast te worden. Op de delen van het tracé waar een gespannen situatie van het grondwater aanwezig is, passen wij de formule van De Glee toe.

*Theis*

Voor de berekening van debieten en verlaging van de stijghoogte in freatische, een deels semi-gespannen situatie van het grondwater is gebruik gemaakt van een afgeleide van de formule van Theis (1935).

$$Q_{Theis} = \frac{s_r \cdot 4 \cdot \pi \cdot kD}{W(u)}$$

met  $s_r$  = gewenste verlaging ter hoogte van de bouwput (m)  
 $kD$  = transmissiviteit (m<sup>2</sup>/d)  
 $W(u)$  = Theis Well functie (-)

Waarin u :

$$u = \frac{r^2 S}{4 \cdot kD \cdot t} \quad (-)$$

met  $r$  = straal bouwput (m)  
 $S$  = bergingscoëfficiënt (-)  
 $t$  = tijd (d)

$W(u)$  : Theis well functie, die benaderd kan worden door:

$$W(u) = -0,5772 - \ln u + u - \frac{u^2}{2.2!} + \frac{u^3}{3.3!} - \frac{u^4}{4.4!} + \dots$$

*De Glee*

Op de delen van het tracé waar een gespannen situatie van het grondwater aanwezig is, passen wij de formule van De Glee toe.

*Spanningsbemaling*

De formule van De Glee kan worden gebruikt voor stationaire berekeningen in semi-gespannen aquifers. In dat geval is sprake van nalevering vanuit de aquitard of bovenliggende aquifer. De volgende randvoorwaarden:

- Aquifer is semi-gespannen;
- Aquifer en aquitard zijn oneindig uitgestrekte pakketten;
- Homogeen, isotroop en uniforme dikte van de aquifer;
- Uitgangssituatie: horizontale grondwaterspiegel;
- Constante onttrekkingshoeveelheid en stroming naar de put is stationair;
- Volkomen bron;
- Verticale stroming in aquitard;
- Verwaarloosbare verlaging in boven- (en onder-)gelegen aquifer;
- $\lambda > 3D$ .

Maatgevend voor de mate van nalevering van grondwater uit een boven- (en onder)liggend pakket is de weerstand van de aquitard (deklaag) en de hoeveelheid te onttrekken water.

Formule van De Glee:

$$Q_{DeGlee} = \frac{(s \cdot 2 \cdot \pi \cdot kD)}{K_0(r/\lambda)}$$

met  $s$  = gewenste verlaging ter hoogte van de bouwput  
 $K_0(r/\lambda)$  = Besselfunctie  
 $r$  = straal van de bouwput  
 $\lambda$  = spreidingslengte =  $\sqrt{k * D * c}$

k = doorlatendheid  
 D = dikte aquifer  
 c = weerstand aquitard

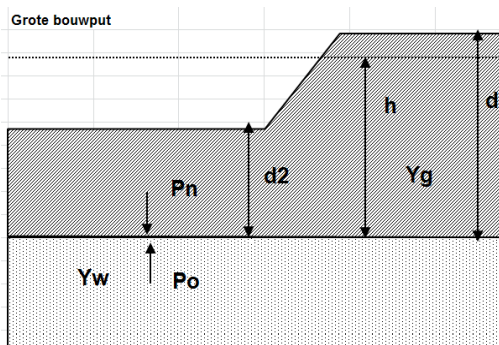
### 3.4.2.3 Opbarstgevaar

Indien zich onder de bouwputbodembodem een slecht doorlatende laag bevindt, bestaat er een risico dat de bouwputbodembodem, als gevolg van de waterdruk aan de onderzijde van deze laag, zal opbarsten. Het gevaar voor opbarsten wordt bepaald door de verhouding tussen de opwaartse en neerwaartse krachten, in formule:

$$V_f = P_n/P_o = d_2 * Y_g / h * Y_w$$

Waarin:

- V<sub>f</sub> veiligheidsfactor, verhouding tussen neer- en opwaartse druk (1,2);
- P<sub>n</sub> neerwaartse druk door bovenliggende grondlagen (kN/m<sup>2</sup>);
- P<sub>o</sub> opwaartse druk (waterspanning) (kN/m<sup>2</sup>);
- d<sub>2</sub> dikte van de slecht doorlatende grondlagen onder de bouwputbodembodem (m);
- Y<sub>g</sub> gemiddeld volumegewicht van de grond inclusief poriewater (kN/m<sup>2</sup>);
- Y<sub>w</sub> gemiddeld volumegewicht van poriewater (kN/m<sup>2</sup>);
- h stijghoogte van het grondwater in de onderliggende watervoerende laag t.o.v. de onderzijde van de slecht doorlatende laag.



**Tabel 3.5: Uitgangspunten en uitkomsten van de opbarstberekening.**

mast	uitgangspunten			Y <sub>w</sub>	aandeel bodem			Y <sub>g</sub>	evenwichtsberekening			
	d <sub>2</sub> [m]	d [m]	h [m]		veen [10]	klei [14]	zand [18]		P <sub>n</sub> [kN]	P <sub>o</sub> [kN]	Y <sub>f</sub> <1,2	verlaging stijghoogte [m]
705	2,44	5,44	5,03	9,80	0,40	0,60	0,00	12,40	30,26	49,29	Ja	2,5

Voor de opbarstberekening is gebruik gemaakt van de hoogste waarde van de gemeten grondwaterstanden (freatisch) en stijghoogtes (watervoerend pakket).

Uit bovenstaande tabel volgt of er een veiligheidsfactor (Y<sub>f</sub>) is, die al dan niet groter is dan 1,2. Aangezien hier "Ja" aangegeven is, is een verlaging van de stijghoogte door spanningsbemaling van 2,5 meter benodigd om opbarsting van de bouwput te voorkomen.

### 3.4.2.4 Bandbreedteanalyse

Voor de bandbreedteanalyse is een tweetal parameters die we beschouwen:

- Bodemopbouw;
- Stijghoogten.

De gegevens van het te bemalen werk zoals bemalingsduur en afmetingen nemen wij niet mee omdat deze als uitgangspunt gezien moeten worden.

Het onttrekkingsdebiet en waterbezwaar worden voornamelijk bepaald door de doorlatendheid van de aanwezige zandlaag onder de deklaag. Op basis van de boorbeschrijvingen en ervaring hebben we

een kD waarde van 37,50 m<sup>2</sup>/dag en een dikte van 7,50 m aangehouden. De doorlatendheid zou kunnen variëren tussen 1,00 m/dag en 5,00 m/dag. Bij de berekening van het debiet en waterbezwaar wordt rekening gehouden met deze spreiding.

Uitgangspunt is het worst-case scenario, daarom zijn het uiteindelijke debiet en waterbezwaar met de maximale doorlatendheid opgenomen in het rapport.

#### 3.4.2.5 Debiet en waterbezwaar

##### *Deklaag*

Voor de bemaling van de deklaag met een verlaging ten opzichte van de GHG van 2,90 m is het totaal benodigd debiet berekend op 4,23 m<sup>3</sup>/uur. Bij een verlaging ten opzichte van de GLG van 1,68 is het totaal benodigde debiet berekend op 2,46 m<sup>3</sup>/uur.

##### *Spanningsbemaling*

Voor de spanningsbemaling van de watervoerende laag met een verlaging ten opzichte van de maximaal gemeten stijghoogte is voor een verlaging van 2,5 m het totaal benodigd debiet berekend op 23,42 m<sup>3</sup>/uur. Bij GLG is voor de benodigde verlaging in de watervoerende laag een debiet van 10,01 m<sup>3</sup>/uur nodig.

Het totale debiet van de bemaling bedraagt bij GHG 27,65 m<sup>3</sup>/uur en bij GLG 12,47 m<sup>3</sup>/uur.

##### *Waterbezwaar*

De bemalingsduur bedraagt vier weken. Het totaal verwachte waterbezwaar in de bemalingsperiode van 4 weken bedraagt circa 18.588 m<sup>3</sup> bij GHG en 8.389 m<sup>3</sup> bij GLG.

Het waterbezwaar overschrijdt de vergunningsplichtige hoeveelheid niet.

Een aantal zaken kan leiden tot een hoger waterbezwaar dan hier berekend is. Er kan neerslag vallen. Daarnaast moet rekening gehouden worden met het leegpompen van de bouwkuip en mogelijk leegpompen van nabijgelegen oppervlaktewater. Ook kunnen mogelijke onvoorziene situaties tot extra waterbezwaar leiden. Deze zijn niet meegenomen in de berekening van het waterbezwaar.

#### 3.4.3 Bemalingswijze

Bij de bemalingswijze dient rekening gehouden te worden met de heterogeniteit in bodemopbouw. Het goed ontwateren van de verschillende lagen in de bodem kan door het toepassen van verticale onttrekkingfilters met lange perforatie en, al dan niet haalbuizen.

#### 3.4.4 Verlaging grondwaterstand en invloedsgebied

##### 3.4.4.1 Invloedsgebied freatisch pakket

In afbeelding 3.1 is de ligging van de mastlocatie en het maximale invloedsgebied weergegeven op een topografische ondergrond.

Het maximale invloedsgebied in de deklaag bedraagt 50 m, onder de slecht doorlatende laag in de watervoerende laag 150 m. Dit maximale invloedsgebied is weergegeven op kaart om een eventuele afweging te maken over het al dan niet acceptabel zijn van deze effecten.

##### 3.4.4.2 Invloedsgebied watervoerend pakket

**Tabel 3.6: Invloedsgebieden bij GHG**

verlaging	afstand [m]	
	freatisch pakket	watervoerend pakket
0,05 m	50	150
0,10 m	45	125
0,20 m	35	100
0,50 m	30	70
1,00 m	20	45

### 3.4.5 Beknopte analyse mogelijke effecten

Binnen het maximale invloedsgebied zijn de volgende objecten aanwezig: infrastructuur (Fraamweg, 105 m afstand/ ca. 0,2 m verlaging) en landbouw landbouwwatergangen (zie afbeelding 3.1).

#### Infrastructuur

Ter plaatse van de Fraamweg wordt een verlaging van de grondwaterstand verwacht van circa 0,2 m in het watervoerend pakket. Op basis van deze verlaging is geen risico op zettingsschade aanwezig.

#### Landbouw met landbouwwatergangen

Als gevolg van de verlaging van de grondwaterstand is niet uit te sluiten dat droogteschade optreedt aan de vegetatie van landbouwgebieden. Voorafgaand aan de werkzaamheden moet worden afgestemd met de beheerder en eigenaar.

#### Grondwaterbeschermingsgebieden

De locatie is niet gelegen in een waterwingebied of boringsvrije zone en dus ook niet binnen een grondwaterbeschermingsgebied.

#### Grondwateronttrekkingen

Grondwateronttrekkingen van derden zijn op basis van het landelijk grondwaterregister en gegevens van de provincie niet aanwezig. Er is geen informatie beschikbaar over onttrekkingen die niet bij de provincie zijn geregistreerd.

#### Mogelijke maatregelen om het invloedsgebied te verkleinen zijn:

- Verhogen van de mastvoet;
- Toepassen van retourbemaling, in het geval van spanningsbemaling;
- Toepassen van onttrekkingsbeperkende maatregelen zoals waterdichte (beton)vloeren of biologische afbreekbare waterremmende injectievloeistof;
- Verkorten van de bemalingsduur.

**Afbeelding 3.1: Ligging mastlocatie en invloedsgebied op topografische ondergrond (Bron: top10NL-Kadaster)**



### 3.5 *Effecten grondwater*

Op basis van de aanwezige bodemopbouw is het berekende invloedsgebied op locatie 705 representatief voor de nabij gelegen mastlocaties. Aanleiding voor een uitgebreide analyse van effecten is daarom niet aanwezig. De thema's in onderstaande paragrafen 3.5 en 3.6 worden daarom niet verder uitgewerkt.

- 3.5.1 Zettingen
- 3.5.2 Droogteschade landbouw
- 3.5.3 Droogteschade natuur
- 3.5.4 Verontreinigingen
- 3.5.5 Archeologie
- 3.5.6 Grondwateronttrekkingen derden

### 3.6 *Uitvoeringstechnische aspecten*

- 3.6.1 Technische principes bemaling
- 3.6.2 Voorschriften, vergunningen en heffingen
- 3.6.3 Monitoring

### 3.7 *Samenvatting*

In tabel 3.7 is een samenvatting weergegeven van het verwachte waterbezwaar, de geadviseerde bemalingswijze en aandachtspunten.

**Tabel 3.7: Samenvatting bemaling**

thema	resultaat
lozing	Aandachtspunten zwevende stof, zuurstof en sulfaat
spanningsbemaling noodzakelijk	Ja
debiet freatisch pakket	4,23 m <sup>3</sup> /uur
debiet watervoerend pakket/spanningsbemaling	23,42 m <sup>3</sup> /uur voor GHG
debiet totaal	27,65 m <sup>3</sup> /uur voor GHG
bemalingsduur	4 weken
totaal waterbezwaar	18.588 m <sup>3</sup>
Invloedgebied deklaag	50 m
Invloedgebied watervoerend pakket	150 m
Bemalingswijze	Verticale bemaling van deklaag en watervoerende laag
Potentieel effect	Mogelijk droogteschade aan landbouw

### 3.8 Bijlagen H3


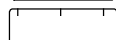






Bijlage 3-1: Locatie inclusief onderzoekspunten


Bijlage 3-2: Overzicht veldgegevens en analysesresultaten

Bijlage 3-3: Tekening: waterinformatiekaart



**Verklaring**

-  Werkterrein + bouwweg
-  Bouwput
-  Masten
-  Locatie sondering incl. nummer
-  Locatie boring tot 0,50 m-mv
-  Locatie boring tot 1,20 m-mv
-  Locatie boring tot 4,00 m-mv
-  Locatie boring + peilbuis



Locatie VKA versie 2.8  
Bouwweg VKA versie 2.8

TITEL		GEOHYDROLOGIE KAART MAST : <b>705</b>		Noord - West 380 kV	
STATUS	GETEKEND DOOR	AFD.	PAR.	OPDRACHTGEVER	
	D. Dobri			TenneT	
	GECONTROLEERD DOOR	AFD.	PAR.	OMSCHRIJVING WIJZIGING	GETEKEND BIJ
	E. Aldershof				ARCADIS
	VOOR AKKOORD	AFD.	PAR.	SCHAAL	DATUM 1e UITGAVE
	J. Assink			1:1000	08.05.2015
				DATUM WIJZIGING	
VAKGEBIED	TEK. SOORT	PROJECT NR.	FORMAT	NUMMER	WIJZ. NR.
			A3	<b>Mast nr. 705</b>	<b>1</b>



**Bijlage 3-2 overzicht veldgegevens mast 705**

Van het diepe grondwater zijn geen analysegegevens beschikbaar.

**Tabel 3.8: Veldmetingen peilbuis 70501-1**

Parameter	Meetwaarde	Eenheid
Datum monstername	03/20/2013	
Filterdiepte	1,80 tot 2,80	m-mv
Zuurgraad	7,20	
Geleidbaarheid stabiel	2550,00	$\mu\text{S/cm}$
Grondwaterstand	1,15	m-mv
Temperatuur	9,00	$^{\circ}\text{C}$

**Tabel 3.9: Analyse grondwater peilbuis 70501-1**

Parameter	Meetwaarde	Eenheid
Filterdiepte	1,80 tot 2,80	m-mv
Ammonium	0,07	mg/l
Ammonium (als N)	< 0,05	mg N/l
Arseen [As]	1,90	$\mu\text{g/l}$
BZV-5	< 1,0	mg O <sub>2</sub> /l
Chloride	24,00	mg/l
CZV	30,00	mg/l
Droogrest onopgeloste bestanddelen	410,00	mg/l
Fosfaat (als P <sub>2</sub> O <sub>5</sub> )	0,45	mg P <sub>2</sub> O <sub>5</sub> /l
Fosfaat (als PO <sub>4</sub> )	0,60	mg PO <sub>4</sub> /l
Fosfor [P]	0,20	mg/l
IJzer [Fe]	0,90	mg/l
Stikstof (N; vlg. Kjeldahl)	< 1,0	mg/l
Sulfaat (als SO <sub>4</sub> )	370,00	mg SO <sub>4</sub> /l
Sulfaat (opgelost, als S)	120,00	mg S/L
Zuurstof [O]	1,40	mg O <sub>2</sub> /l

**Tabel 3.10: Veldmetingen peilbuis 70501a-1**

Parameter	Meetwaarde	Eenheid
Datum monstername	06/21/2013	
Filterdiepte	5,00 tot 6,00	m-mv
Zuurgraad	Niet gemeten	
Geleidbaarheid stabiel	Niet gemeten	$\mu\text{S/cm}$
Grondwaterstand	0,41	cm-mv
Temperatuur	Niet gemeten	$^{\circ}\text{C}$

**Tabel 3.11: Veldmetingen oppervlaktewater 70501ow-1**

Parameter	Meetwaarde	Eenheid
Zuurgraad	7,9	
Geleidbaarheid stabiel	4520	$\mu\text{S/cm}$
Temperatuur	3,00	$^{\circ}\text{C}$

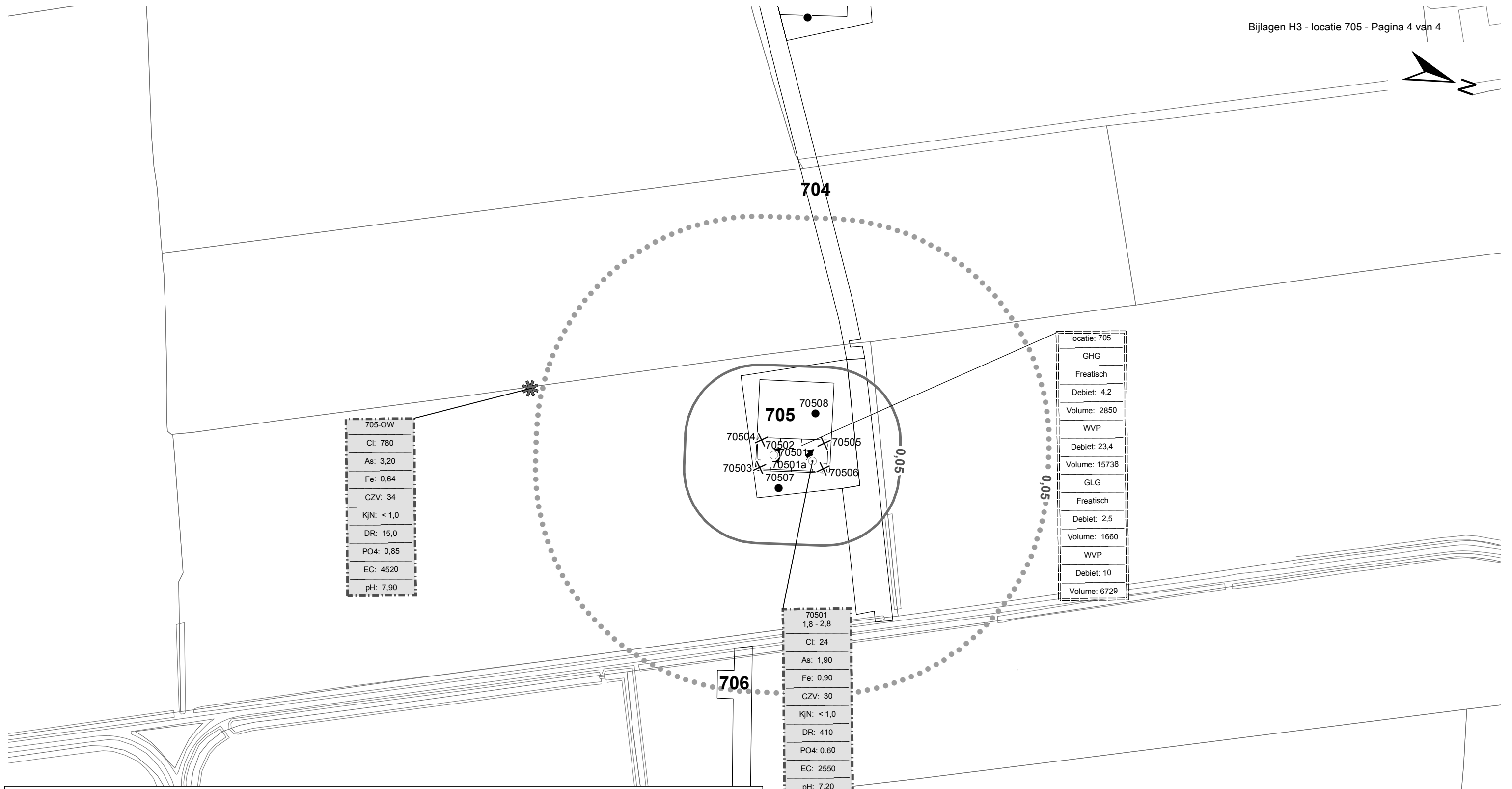
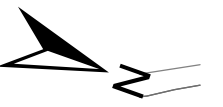
**Tabel 3.12: Analyse oppervlaktewater 70501ow-1**

Parameter	Meetwaarde	Eenheid
Datum monstername	03/20/2013	
Ammonium	0,10	mg/l
Ammonium (als N)	0,08	mg N/l
Arseen [As]	3,20	$\mu\text{g/l}$
BZV-5	2,30	mg O <sub>2</sub> /l

Chloride	780,00	mg/l
CZV	34,00	mg/l
Droogrest onopgeloste bestanddelen	15,00	mg/l
Fosfaat (als P2O5)	0,63	mg P2O5/l
Fosfaat (als PO4)	0,85	mg PO4/l
Fosfor [P]	0,28	mg/l
IJzer [Fe]	0,64	mg/l
Stikstof (N; vlgs Kjeldahl)	< 1,0	mg/l
Sulfaat (als SO4)	320,00	mg SO4/l
Sulfaat (opgelost, als S)	110,00	mg S/L
Zuurstof [O]	18,50	mg O2/l

**Tabel 3.13: Maaiveldhoogten**

X-coördinaat	Y-coördinaat	Maaiveldniveau in m NAP
237375.733	593744.158	-0.611
237332.657	593721.62	-0.655
237285.031	593705.885	-0.354
237239.709	593683.489	-0.406
237298.781	593671.358	-0.391
237303.874	593645.518	-0.69
237314.681	593639.29	-0.774
237296.834	593634.226	-0.635
237285.026	593674.778	-0.475
237301.304	593679.871	-0.455
237323.481	593655.856	-0.887
237267.708	593662.506	-0.491
237298.781	593671.358	-0.391
237298.781	593671.358	-0.391
237298.781	593671.358	-0.391
237303.874	593645.518	-0.69
237285.026	593674.778	-0.475
237314.681	593639.29	-0.774
237296.834	593634.226	-0.635
237267.708	593662.506	-0.491
237323.481	593655.856	-0.887
237301.304	593679.871	-0.455



705-OW
Cl: 780
As: 3,20
Fe: 0,64
CZV: 34
KjN: < 1,0
DR: 15,0
PO4: 0,85
EC: 4520
pH: 7,90

70508
705
70504
70502
70501
70503
70501a
70507
70505
70506

locatie: 705
GHG
Freatisch
Debiet: 4,2
Volume: 2850
WVP
Debiet: 23,4
Volume: 15738
GLG
Freatisch
Debiet: 2,5
Volume: 1660
WVP
Debiet: 10
Volume: 6729

70501
1,8 - 2,8
Cl: 24
As: 1,90
Fe: 0,90
CZV: 30
KjN: < 1,0
DR: 410
PO4: 0,60
EC: 2550
pH: 7,20

**Verklaring**

	Werkterrein + bouwwegen	<b>Verlagingscontouren (GHG)</b>		Verlagingscontouren (GHG)
	Bouwput		Verlagingscontouren (GHG)	
	Masten	<b>Verlagingscontouren (GLG)</b>		Verlagingscontouren (GLG)
	Locatie sondering incl. nummer		Verlagingscontouren (GLG)	
	Locatie boring tot 0,50 m-mv	<b>Verklaring labels</b>		Gegevens locatie
	Locatie boring tot 1.20 m-mv		Analyseresultaten grondwater	
	Locatie boring tot 4.00 m-mv			
	Locatie boring + peilbuis			
	Locatie oppervlaktewater monster			

**Verklaring analyseresultaten:**  
 Cl :Chloride (in mg/l)  
 As :Arseen (in µg/l)  
 Fe :IJzer (in mg/l)  
 CZV :Chemisch zuurstof verbruik (in mg O<sub>2</sub> /l)  
 KjN :Stikstof volgens Kjeldahl (in mg/l)  
 DR :Droogrest onopgeloste bestanddelen (in mg/l)  
 PO4 :Fosfaat (mg/l)  
 pH :Zuurgraad  
 EC :Elektrische geleidbaarheid (µS/cm)

**Eenheden Krusingen en Strekkingen:**  
 Debieten (Q) (in m<sup>3</sup> / uur)  
 Volumes (V) (in m<sup>3</sup>)

Afkortingen  
 SB: Spanningsbemaling

Locatie VKA versie 2.8  
 Bouwwegen VKA versie 2.8.

TITEL					
Waterinformatiekaart mast : 705					
Noord - West 380 kV					
STATUS	GETEKEND DOOR	AFD.	PAR.	OPDRACHTGEVER	
	D. Dobri			TenneT	
	GECONTROLEERD DOOR	AFD.	PAR.	OMSCHRIJVING WUZIGING	GETEKEND BIJ
	E. Aldershof				ARCADIS
	VOOR AKKOORD	AFD.	PAR.	SCHAAL	DATUM 1e UITGAVE
	J. Assink			1:2500	13.05.2015
				DATUM WUZIGING	
WAKGEBIED	TEK. SOORT	PROJECT NR.	FORMAT	NUMMER	WUZ NR.
			A3	Mast nr. 705	0

## **4 Grondmechanisch onderzoek**

### **Verantwoording**

Titel: Grondmechanisch onderzoek: project: Noord-West 380 kV  
deelgebied 1  
mastnummer 705

Projectnummer: 000.144

Referentienummer: 6012-0102-000.R705

Revisie: 1

Datum: 22-04-2013

Auteur(s): G.Hofstede  
E-mail adres: b.bosman@fugro.nl

Gecontroleerd door: B. Bosman, teamleider sonderingen  
Paraaf gecontroleerd: BB

Goedgekeurd door: W.H.J. van der Velden, projectleider  
Paraaf goedgekeurd: WHV

Contact: B. Bosman, teamleider sonderingen

### **INHOUDSOPGAVE**

- 4.1. Inleiding
  - 4.2. Uitzetten en waterpassen
  - 4.3. Sonderen
  - 4.4. Onderzoeksresultaten
- Bijlagen

#### 4.1. Inleiding

Ten behoeve van het funderingsontwerp en de omgevingsvergunning voor de bouw van de mast zijn er gegevens verzameld van de bodemopbouw. De resultaten zijn in dit hoofdstuk beschreven.

Ter plaatse van de mastlocatie zijn de volgende veldwerkzaamheden uitgevoerd:

- 3 sonderingen met meting van plaatselijke wrijvingsweerstand tot 40 m -mv [of maximale reactiekracht], waarvan 1 sondering met meting van de waterspanning
- Het bepalen van de ongedraineerde schuifsterkte van slappe kleilagen aan de hand van een bolconus-sondering

De sonderingen DKM705-1 t/m 4 hebben niet de beoogde diepte van 40 m – mv gehaald; op een mindere diepte is de maximale reactiekracht van de sondeertruck - t.w. 16 ton (standaard conus) 1,5 ton (bolconus) - bereikt.

#### 4.2. Uitzetten en waterpassen

De onderzoeklocaties zijn door Fugro GeoServices B.V. uitvoering uitgezet en gewaterpast, waarbij de locaties zijn gemeten met behulp van GPS-RTK en zijn weergegeven ten opzichte van RD/NAP. De onderzoekslocaties zijn weergegeven op de situatietekening.

De coördinaten van de onderzochte punten zijn onderaan de sondeergrafieken en in onderstaande tabel weergegeven.

	X-coördinaat	Y-coördinaat	Maaiveldniveau (NAP)
DKM705-1	237299.7	593646.2	-0.61
DKMB705-2	237305.5	593647.9	-0.66
DKMP705-3	237298.9	593669.4	-0.40
DKM705-4	237293.2	593667.6	-0.39

De hoogtebepaling van de onderzoekslocaties in het terrein is uitgevoerd met als doel de bodemopbouw te refereren aan een vaste referentiehoogte. De gerapporteerde hoogtes zijn niet geschikt voor andere doeleinden dan dit onderzoek.

Voor een verklaring van de op de situatietekening gebruikte tekens en symbolen wordt verwezen naar de bijlage "Legenda Terreinproeven en Grondsoorten".

#### 4.3. Sonderen

De sonderingen zijn uitgevoerd met de elektrische Fugro-kleefmantelconus conform norm NEN 5140, klasse 2. Een beschrijving van de gevolgde meet- en registratiemethode is gegeven in de bijlage "Continu Elektrisch Sonderen". De conus is voorzien van een hellingmeter. In de sondeergrafieken is de diepte gecorrigeerd voor de gemeten afwijking van de verticaal.

Op de grafieken van de sonderingen is het wrijvingsgetal weergegeven. Dit is de verhouding tussen de plaatselijke wrijvingsweerstand en de conusweerstand. Empirisch is vastgesteld dat het wrijvingsgetal een nauwe relatie heeft met de grondsoort, zodat een goede indicatie van de laagopbouw is verkregen.

De sonderingen zijn uitgewerkt met een interpretatie van het wrijvingsgetal voor identificatie van de bodemlagen. De identificatie van de bodemlagen is uitgevoerd volgens Robertson (1990), die door Fugro is aangepast aan de Nederlandse omstandigheden. Voor achtergronden en beperkingen wordt verwezen naar de bijlage "Continu Elektrisch Sonderen". De identificatie is indicatief en alleen geldig voor lagen onder de grondwaterstand. De resultaten dienen te worden geverifieerd met boringen of geologische informatie.

Op de sondeergrafiek waarop het resultaat van de meting van de waterspanning is gepresenteerd, is ook de waterspanningsindex gegeven. Dit is de verhouding tussen de waterspanning en de conusweerstand. In het algemeen kan worden gesteld dat een hoge index een minder goed water

doorlatende laag weergeeft. Voor de interpretatie van de waterspanningsonderingen verwijzen wij naar de bijlage “Interpretatie van waterspanningssonderingen”.

De bolconus is een meetinstrument waarvan de werking vergelijkbaar is met de standaard sondeerconus. Met de bolconus worden net zoals bij de gewone sondering de conusweerstand, de plaatselijk wrijving en de waterspanning geregistreerd. De bolconus heeft echter specifiek andere kenmerken die het mogelijk maken slappe gronden beter te onderzoeken, zoals:

- Een bolvormig uiteinde van de conus i.p.v. een kegel;
- Een gevoeliger druk sensor in punt;
- Een kleinere diameter van de mantel;
- Waterspanningsmeters op het uiteinde van conus en direct achter de bol;

De belangrijkste van deze eigenschappen zijn het bol-vormige uiteinde van de conus en de gevoelige druk sensor. Het basis oppervlak van een standaard sondeerconus is 1000 mm<sup>2</sup>. De bolconus heeft een basis oppervlak van 4778 mm<sup>2</sup>. Het grotere oppervlak en de gevoeliger druk sensor zijn goed toepasbaar in slappe veenlagen en voor het opsporen van kleine siltlaagjes. De maximale druk voor een bolconus bedraagt 2 MPa.

Door het toepassen een rekenfactor (11 à 15,5 afhankelijk van de grondsoort) op de conusweerstand kan de Cu worden bepaald. De exacte waarde van deze factor berust vaak op basis van ervaring. Met het toepassen van de insitu-vane kan deze rekenfactor worden onderbouwd met een onafhankelijke gemeten waarde.

#### 4.4. *Onderzoeksresultaten*

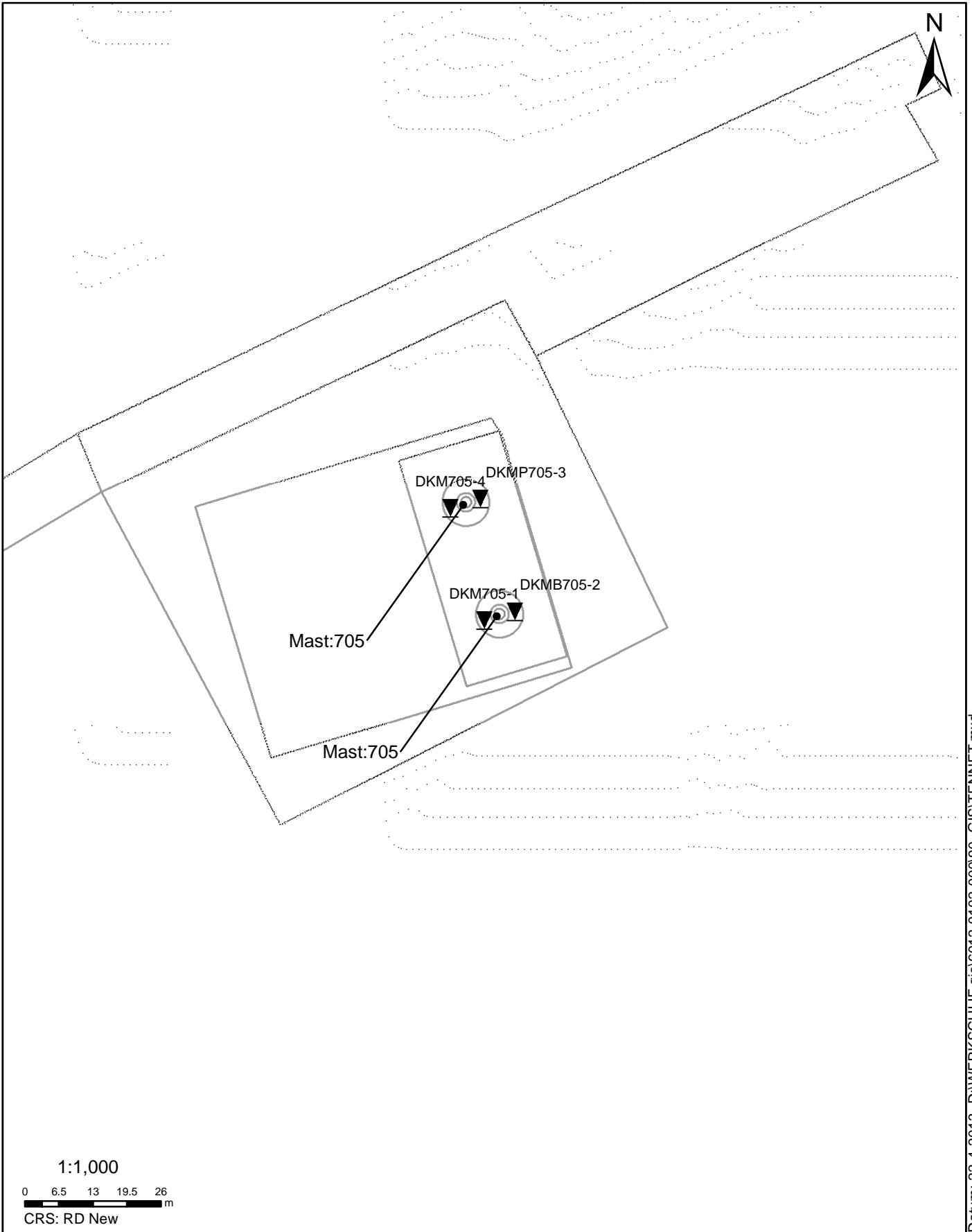
De onderzoeksresultaten zijn opgenomen in de volgende bijlagen:

Bijlage: 6012-0102-000-705	Situatie inclusief onderzoekslocaties
Bijlage: DKM705-1 t/m DKM705-4	Sonderingen
Bijlage: DKMB705-2	Bolconus

"Legenda Terreinproeven en Grondsoorten"

"Continu Elektrisch Sonderen"

"Interpretatie van waterspanningssonderingen"



**SITUATIE**

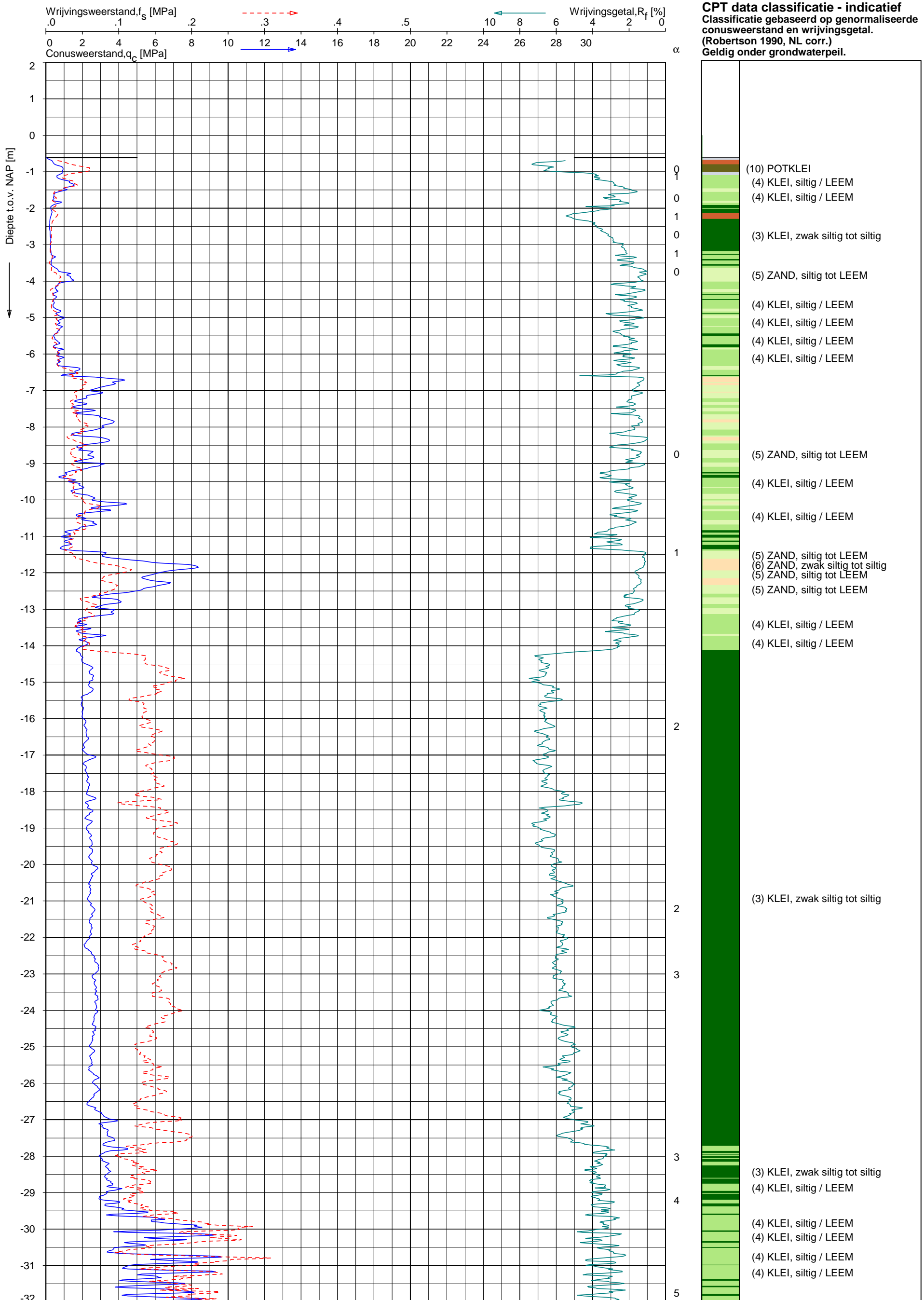
NOORD - WEST 380

Opdr.nr.: 6012-0102-000  
Bijlage : 705

UNIPLOT 05.21.nl / QcfClass-N3.cmd / 2013-04-17 14:07:20

6012-0102-000

DKM705-1 - 1



Opg.: RNB/NZ d.d. 19-Mar-2013 conus: F7.5CKE2HA/B X = 237299.7 Sondering volgens norm NEN 5140, klasse 2  
 Get.: HOFSTEDE d.d. 2013-04-17 MV = NAP -0.61 m Y = 593646.2 conustype cilindrisch elektrisch, 1500 mm  
 $\alpha$  afwijking van de vertikaal



**SONDERING MET PLAATSELIJKE KLEEFMETING**

NOORD-WEST 380

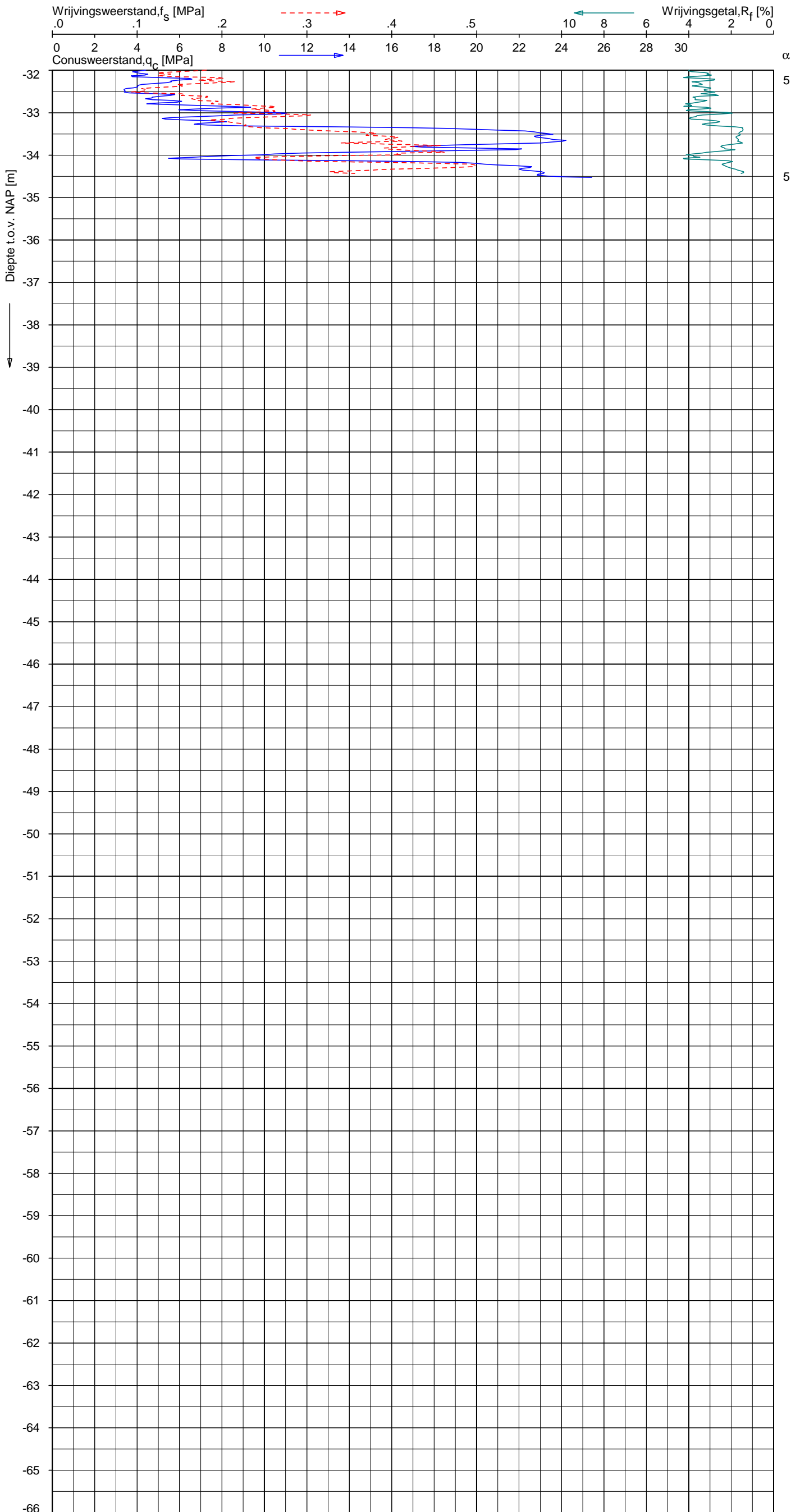
Opdr. 6012-0102-000  
 Sond. DKM705-1



UNIPLOT 05.21.nl / Qcf-Class-N3.cmd / 2013-04-17 14:07:20

6012-0102-000

DKM705-1 - 2



**CPT data classificatie - indicatief**  
 Classificatie gebaseerd op genormaliseerde  
 conusweerstand en wrijvingsgetal.  
 (Robertson 1990, NL corr.)  
 Geldig onder grondwaterpeil.

(4) KLEI, siltig / LEEM
(4) KLEI, siltig / LEEM
(4) KLEI, siltig / LEEM
(4) KLEI, siltig / LEEM
(6) ZAND, zwak siltig tot siltig
(4) KLEI, siltig / LEEM
(4) KLEI, siltig / LEEM

Opg. : RNB/NZ d.d. 19-Mar-2013 conus : F7.5CKE2HA/B X = 237299.7 Sondering volgens norm NEN 5140, klasse 2  
 Get. : HOFSTEDE d.d. 2013-04-17 MV = NAP -0.61 m Y = 593646.2 conustype cilindrisch elektrisch, 1500 mm  
 α afwijking van de vertikaal



SONDERING MET PLAATSELIJKE KLEEFMETING

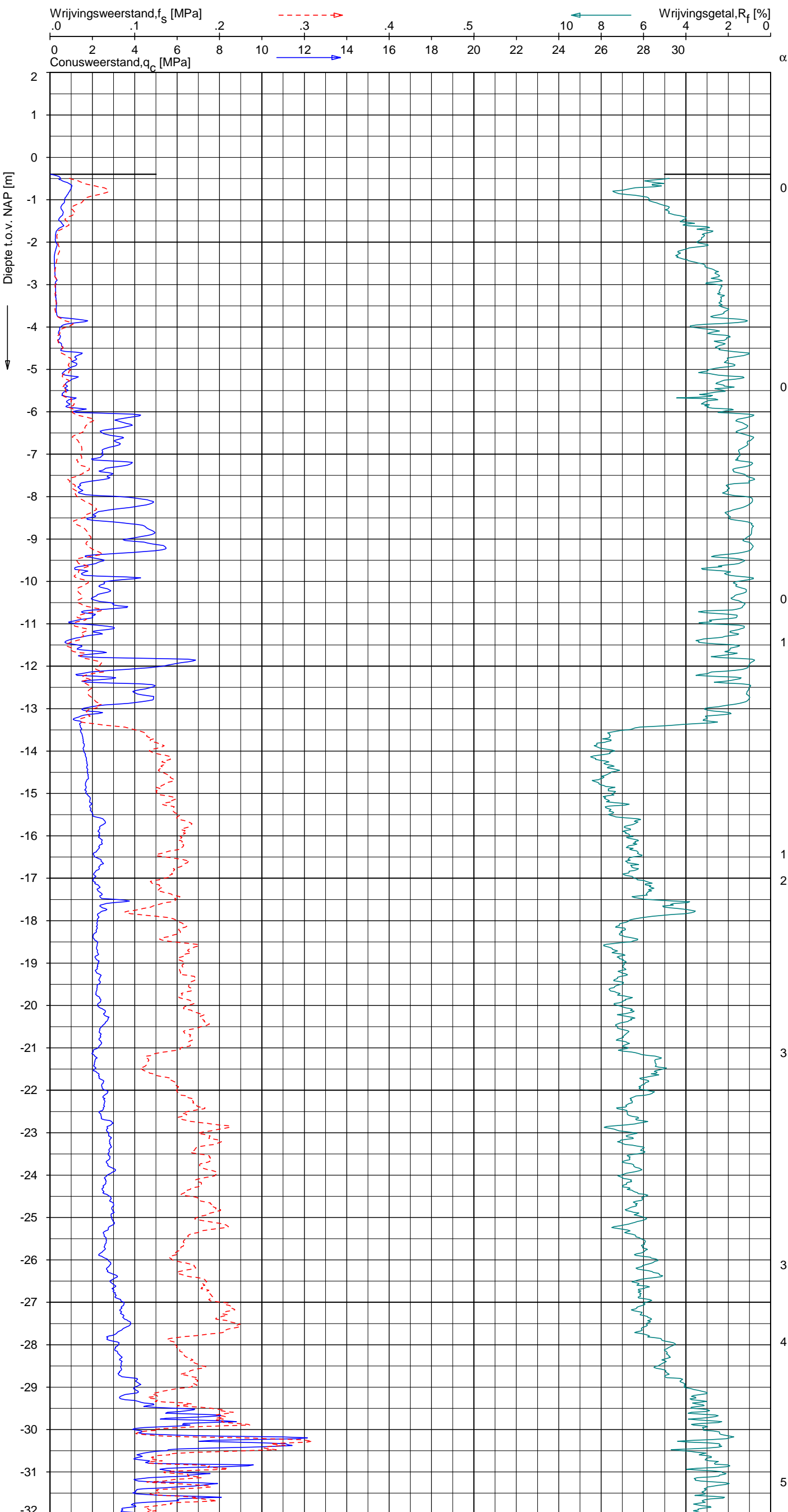
NOORD-WEST 380

Opdr. 6012-0102-000  
 Sond. DKM705-1

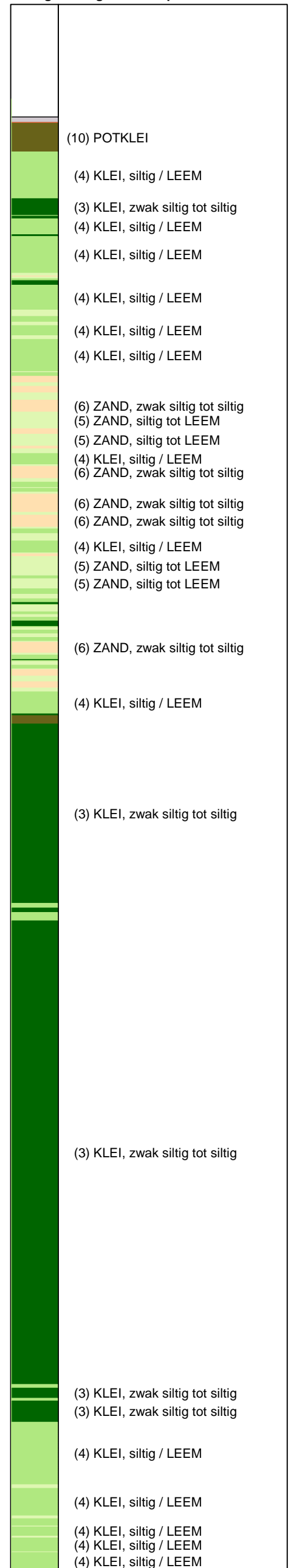
UNIPLOT 05.21.nl / QcfClass-N3.cmd / 2013-04-17 14:07:23

6012-0102-000

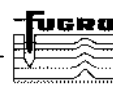
DKMP705-3 - 1



**CPT data classificatie - indicatief**  
 Classificatie gebaseerd op genormaliseerde  
 conusweerstand en wrijvingsgetal.  
 (Robertson 1990, NL corr.)  
 Geldig onder grondwaterpeil.



Opg. : RNB/NZ d.d. 19-Mar-2013 conus : F7.5CKE2HAW<sub>1</sub>/B P1 X = 237298.9  
 Get. : HOFSTEDE d.d. 2013-04-17 MV = NAP -0.40 m Y = 593669.4  
 Sondering volgens norm NEN 5140, klasse 2  
 conustype cilindrisch elektrisch, 1500 mm  
 $\alpha$  afwijking van de vertikaal



**SONDERING MET PLAATSELIJKE KLEEFMETING**

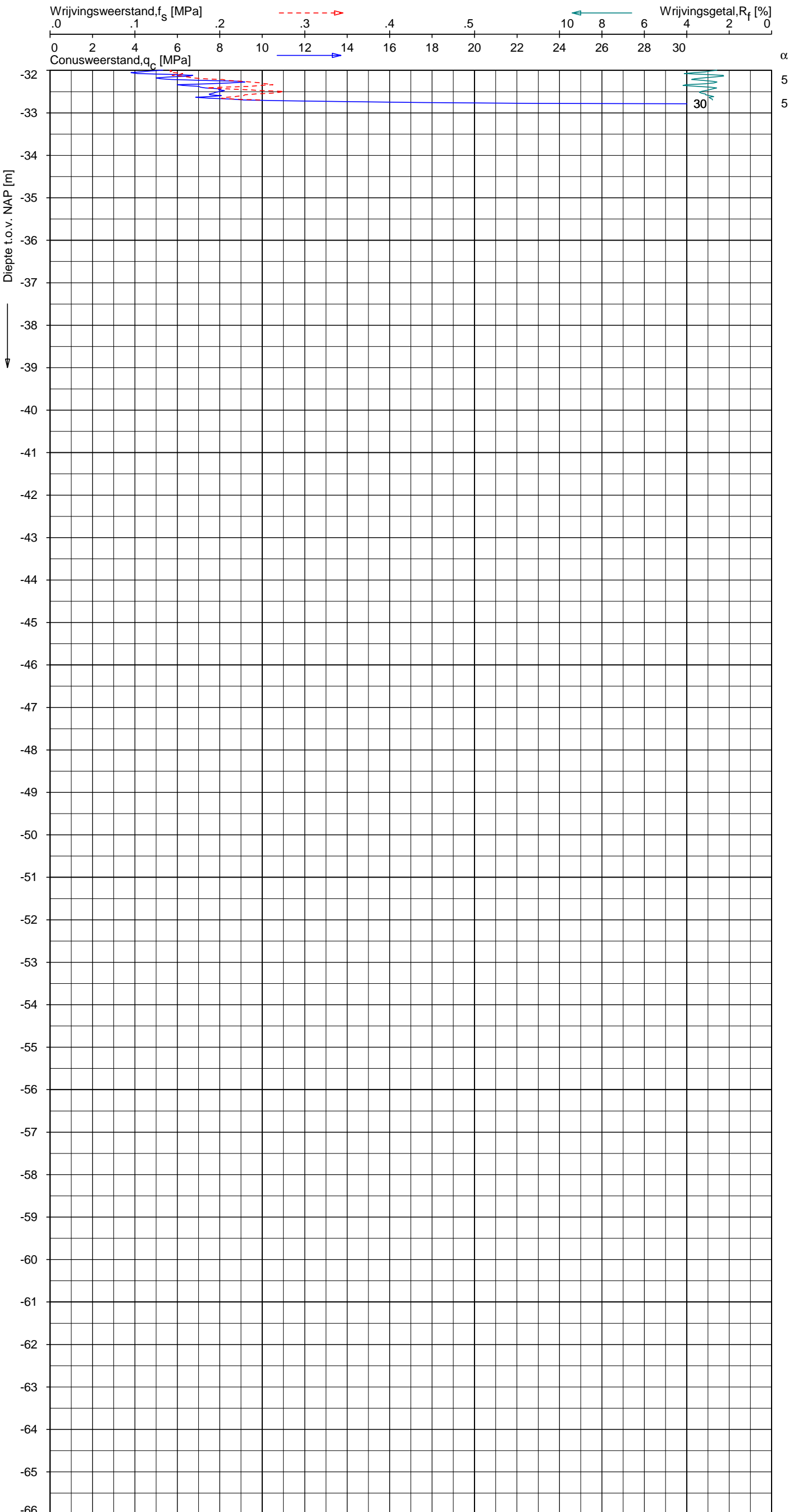
NOORD-WEST 380

Opdr. 6012-0102-000  
 Sond. DKMP705-3

UNIPLOT 05.21.nl / QcFClass-N3.cmd / 2013-04-17 14:07:23

6012-0102-000

DKMP705-3 - 2



**CPT data classificatie - indicatief**  
 Classificatie gebaseerd op genormaliseerde  
 conusweerstand en wrijvingsgetal.  
 (Robertson 1990, NL corr.)  
 Geldig onder grondwaterpeil.

5	(4) KLEI, siltig / LEEM
5	

Opg. : RNB/NZ d.d. 19-Mar-2013 conus : F7.5CKE2HAW<sub>1</sub>/B P1 X = 237298.9 Sondering volgens norm NEN 5140, klasse 2  
 Get. : HOFSTEDE d.d. 2013-04-17 MV = NAP -0.40 m Y = 593669.4 conustype cilindrisch elektrisch, 1500 mm  
 α afwijking van de vertikaal



SONDERING MET PLAATSELIJKE KLEEFMETING

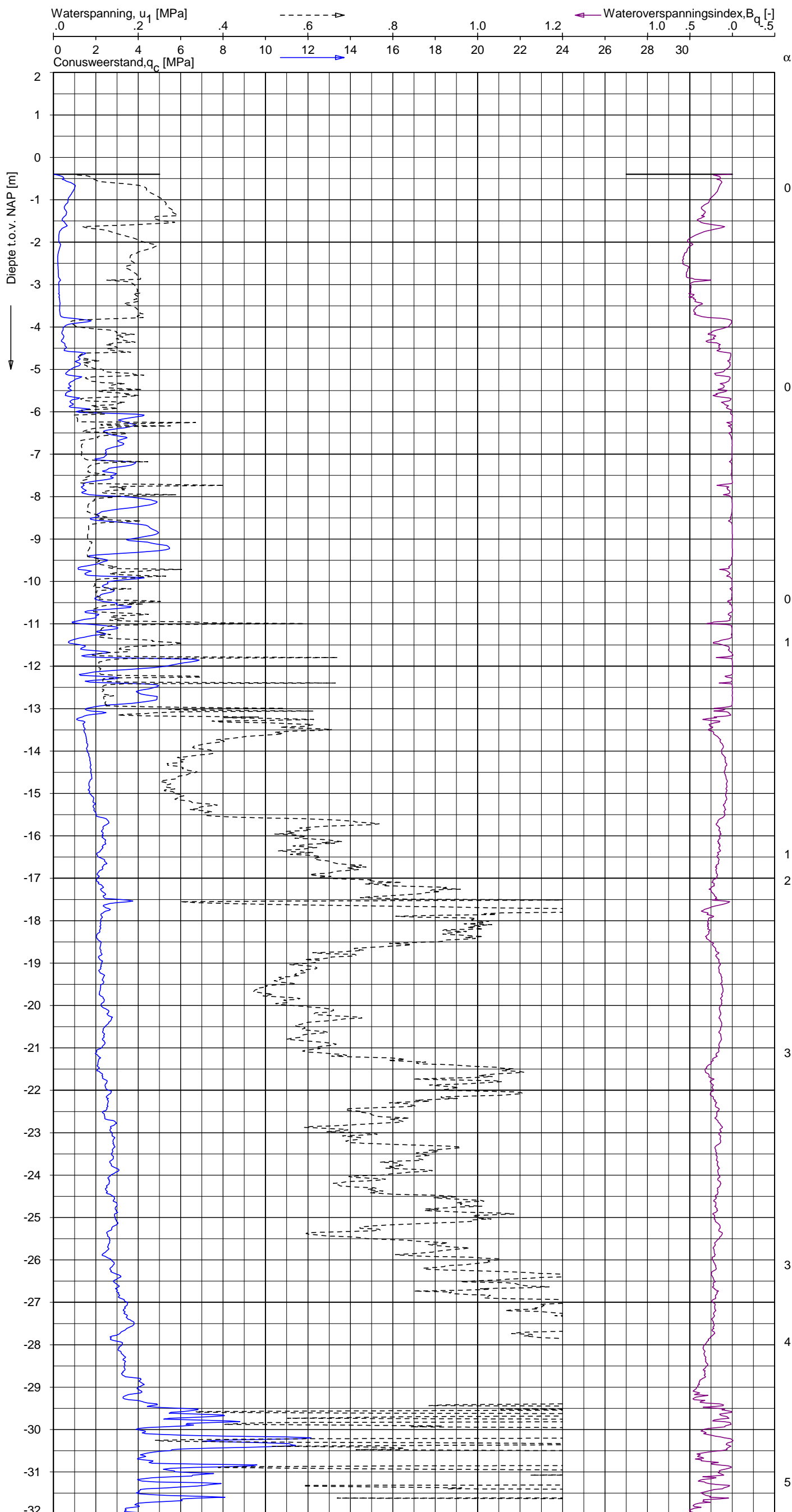
NOORD-WEST 380

Opdr. 6012-0102-000  
 Sond. DKMP705-3

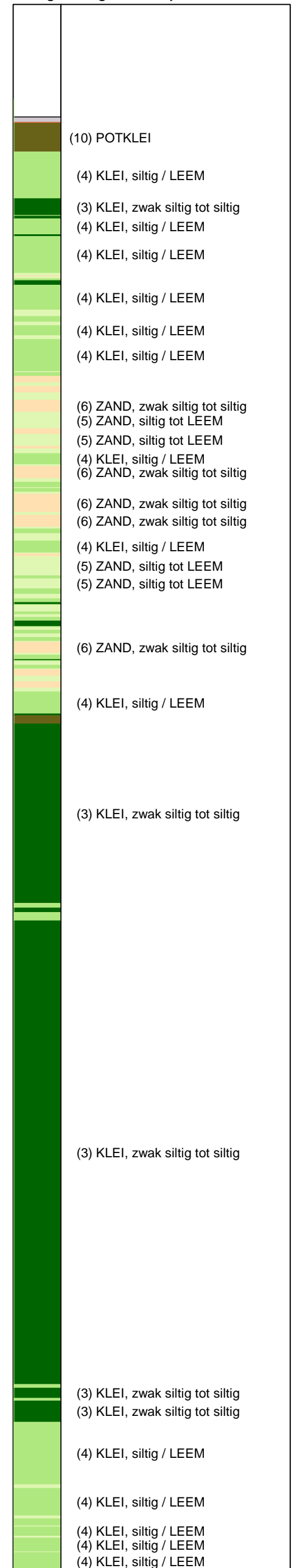
UNIPLOT 05.21.nl / QcU1Class-N3.cmd / 2013-04-17 14:08:48

6012-0102-000

DKMP705-3 - 1



**CPT data classificatie - indicatief**  
 Classificatie gebaseerd op genormaliseerde  
 conusweerstand en wrijvingsgetal.  
 (Robertson 1990, NL corr.)  
 Geldig onder grondwaterpeil.



Opg. : RNB/NZ d.d. 19-Mar-2013 conus : F7.5CKE2HAW<sub>1</sub>/B P1 X = 237298.9  
 Get. : HOFSTEDE d.d. 2013-04-17 MV = NAP -0.40 m Y = 593669.4  
 Sondering volgens norm NEN 5140, klasse 2  
 conustype cilindrisch elektrisch, 1500 mm  
 $\alpha$  afwijking van de vertikaal



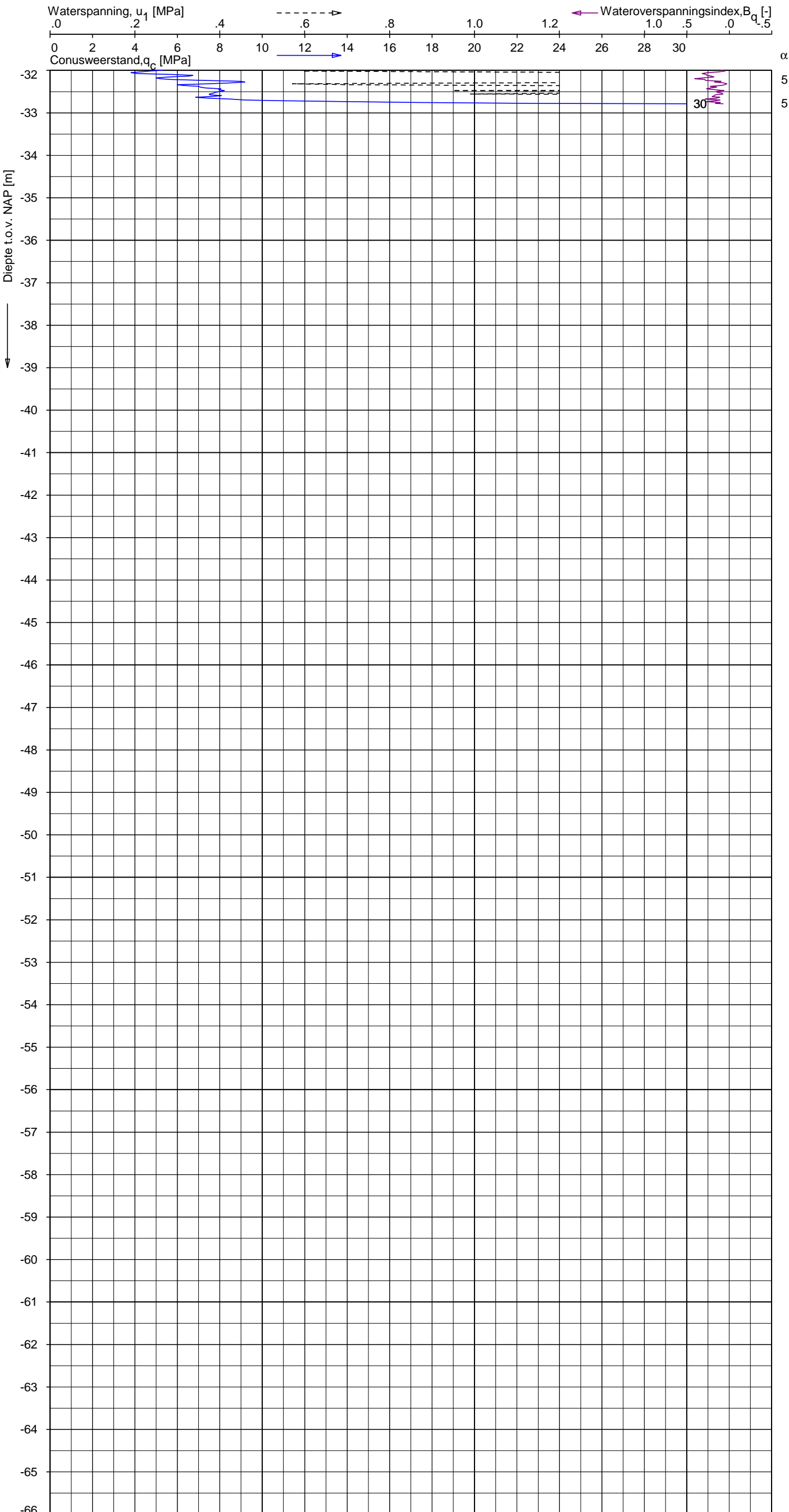
**SONDERING MET WATERSPANNINGSMETING**  
 NOORD-WEST 380

Opdr. 6012-0102-000  
 Sond. DKMP705-3

UNIPLOT 05.21.nl / QcU1Class-N3.cmd / 2013-04-17 14:08:48

6012-0102-000

DKMP705-3 - 2



**CPT data classificatie - indicatief**  
 Classificatie gebaseerd op genormaliseerde  
 conusweerstand en wrijvingsgetal.  
 (Robertson 1990, NL corr.)  
 Geldig onder grondwaterpeil.

	(4) KLEI, siltig / LEEM

Opg. : RNB/NZ d.d. 19-Mar-2013 conus : F7.5CKE2HAW<sub>1</sub>/B P1 X = 237298.9 Sondering volgens norm NEN 5140, klasse 2  
 Get. : HOFSTEDE d.d. 2013-04-17 MV = NAP -0.40 m Y = 593669.4 conustype cilindrisch elektrisch, 1500 mm  
 α afwijking van de vertikaal



**SONDERING MET WATERSPANNINGSMETING**

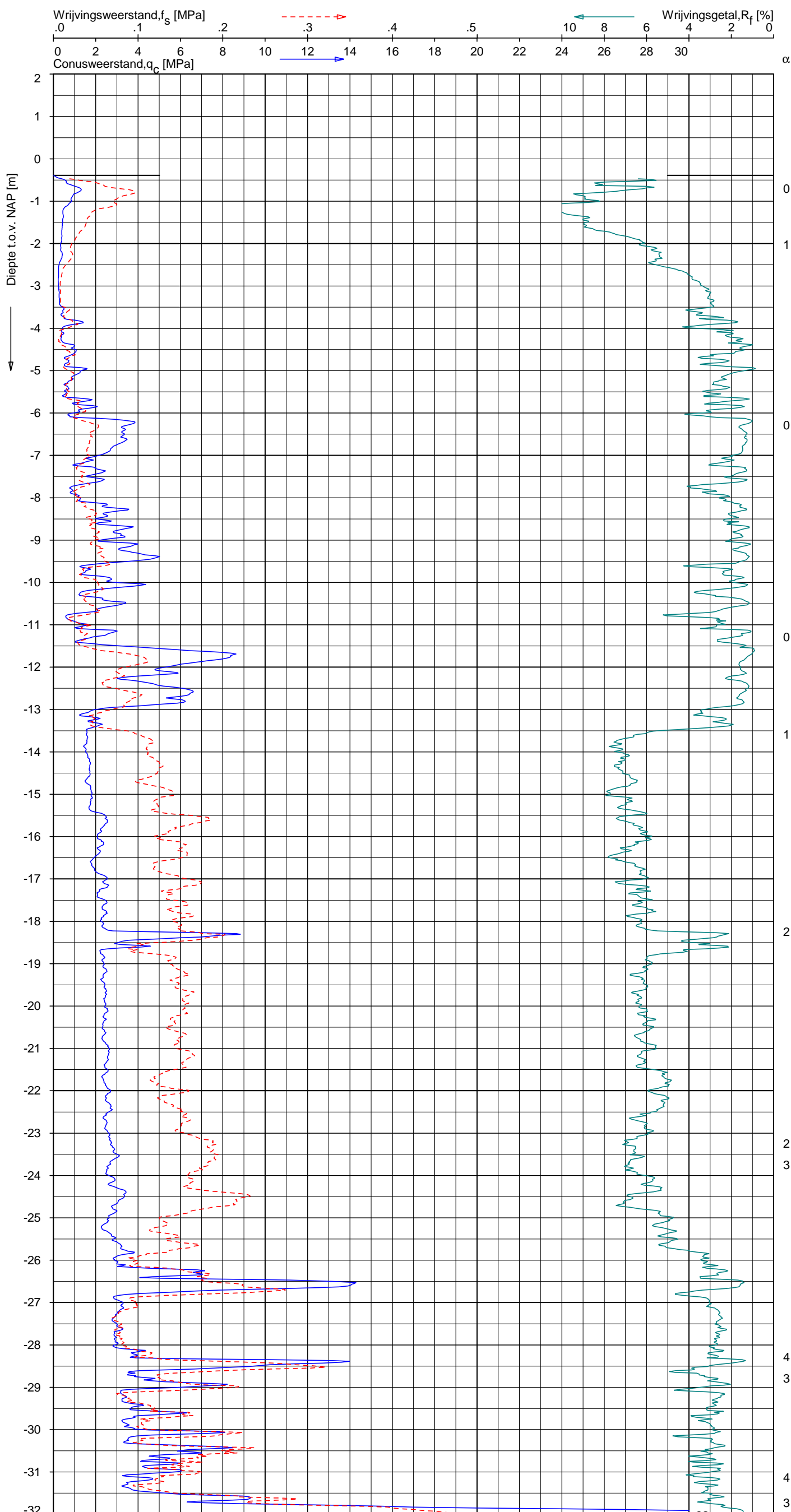
NOORD-WEST 380

Opdr. 6012-0102-000  
 Sond. DKMP705-3

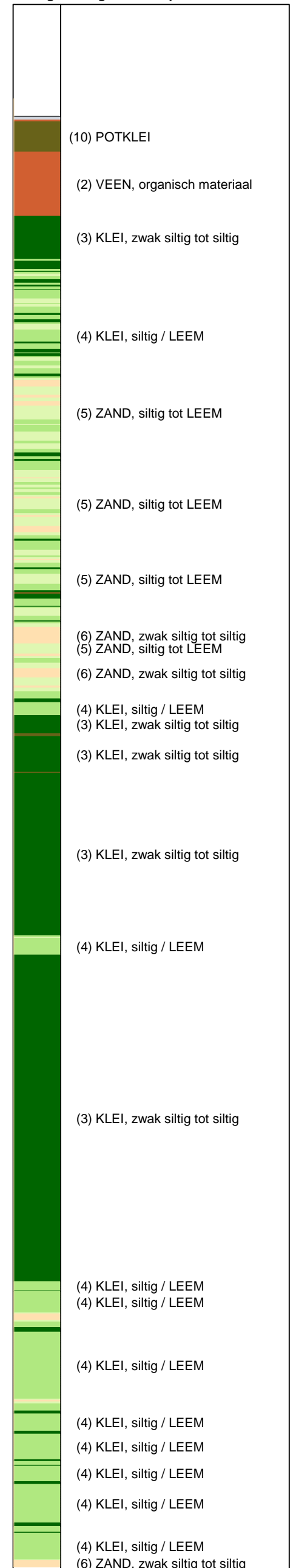
UNIPLOT 05.21.nl / QcfClass-N3.cmd / 2013-04-17 14:07:25

6012-0102-000

DKM705-4 - 1



**CPT data classificatie - indicatief**  
 Classificatie gebaseerd op genormaliseerde  
 conusweerstand en wrijvingsgetal.  
 (Robertson 1990, NL corr.)  
 Geldig onder grondwaterpeil.



Opg.: RNB/NZ d.d. 19-Mar-2013 conus: F7.5CKE2HA/B X = 237293.2  
 Get.: HOFSTEDE d.d. 2013-04-17 MV = NAP -0.39 m Y = 593667.6  
 Sondering volgens norm NEN 5140, klasse 2  
 conustype cilindrisch elektrisch, 1500 mm  
 $\alpha$  afwijking van de vertikaal



**SONDERING MET PLAATSELIJKE KLEEFMETING**

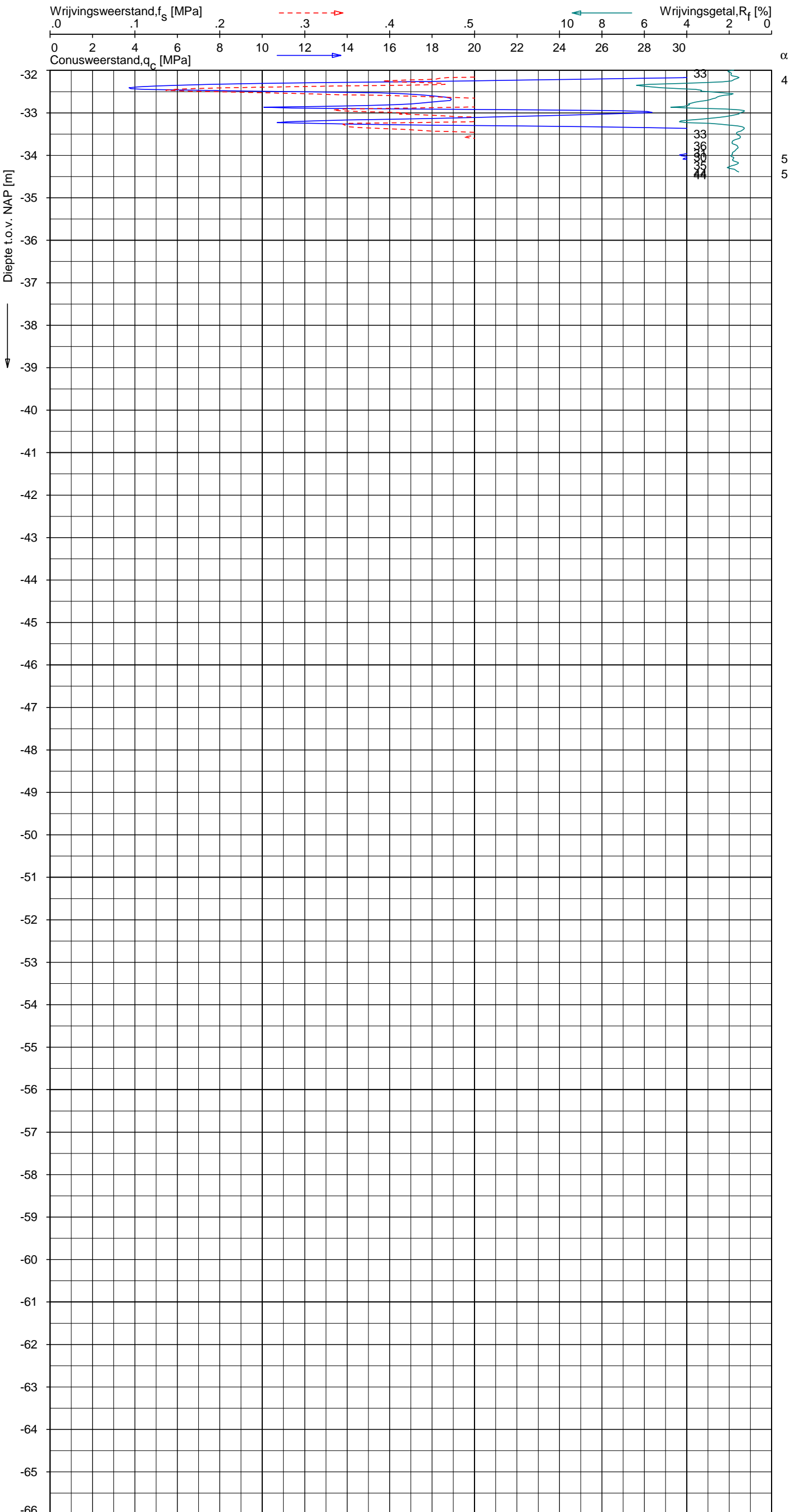
NOORD-WEST 380

Opdr. 6012-0102-000  
 Sond. DKM705-4


UNIPLOT 05.21.nl / QcfClass-N3.cmd / 2013-04-17 14:07:25

6012-0102-000

DKM705-4 - 2



**CPT data classificatie - indicatief**  
 Classificatie gebaseerd op genormaliseerde  
 conusweerstand en wrijvingsgetal.  
 (Robertson 1990, NL corr.)  
 Geldig onder grondwaterpeil.



Opg. : RNB/NZ d.d. 19-Mar-2013 conus : F7.5CKE2HA/B X = 237293.2  
 Get. : HOFSTEDE d.d. 2013-04-17 MV = NAP -0.39 m Y = 593667.6  
 Sondering volgens norm NEN 5140, klasse 2  
 conustype cilindrisch elektrisch, 1500 mm  
 α afwijking van de vertikaal



SONDERING MET PLAATSELIJKE KLEEFMETING

NOORD-WEST 380

Opdr. 6012-0102-000  
 Sond. DKM705-4

Opdr. nr.

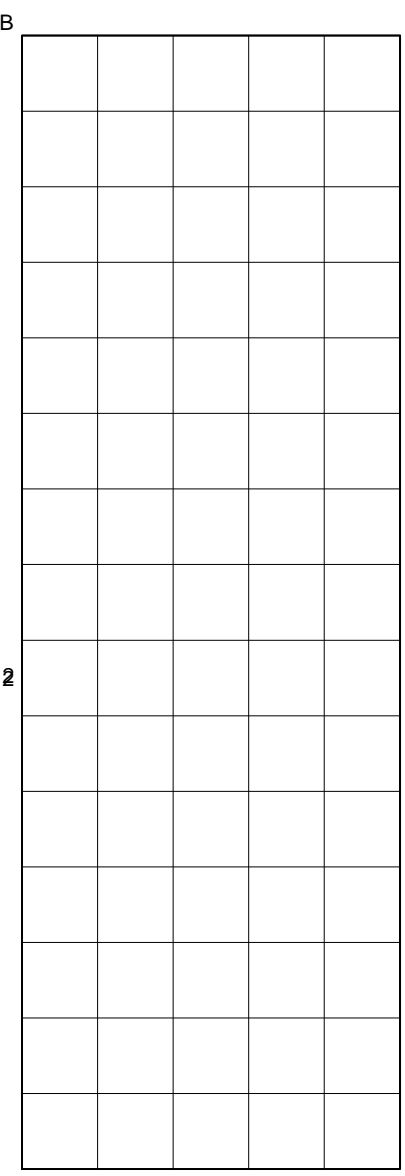
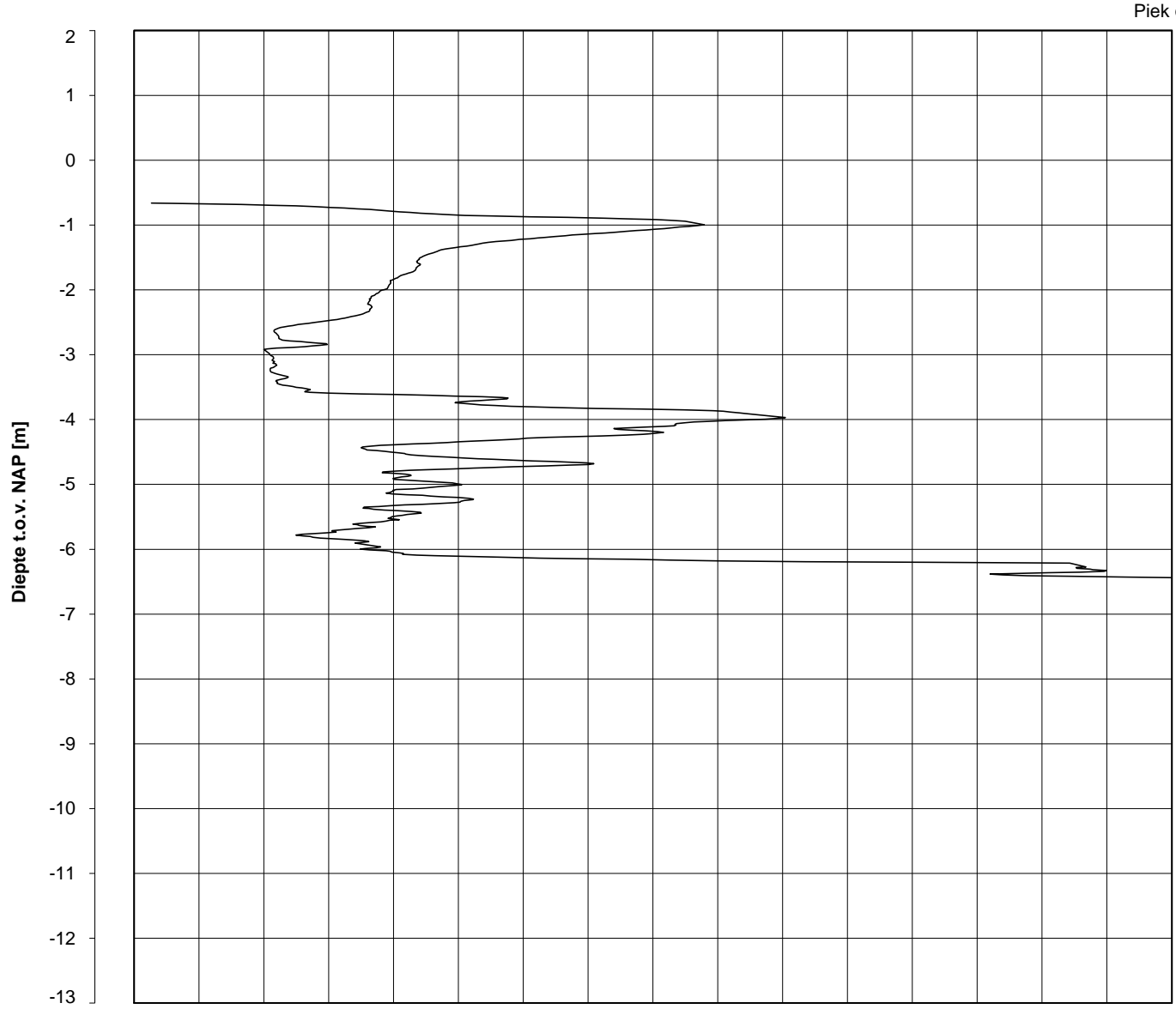
6012-0102-000

Sond. DKMB705-2

Bol Penetratie Weerstand,  $q_B$  [MPa]  
.0 .1 .2 .3 .4 .5 .6 .7 .8 .9 1.0 1.1 1.2 1.3 1.4 1.5 1.6

Waterspanning,  $u_{1,B}$  [MPa]  
-.50 -.25 .00 .25 .50 .75

Waterspanning,  $u_{2,B}$  [MPa]  
Helling  $\alpha$  [Gr]



Datum uitvoering : 19-Mar-2013      Sonde Type/Nr. : B-A48F2.5CKE2HA/B 1718      **DKMB705-2**  
 Test tov NAP [m] : -0.66      Bol Basis Opp. [mm<sup>2</sup>] : 4778  
 Coördinaten [m] : X = 237305.5 Y = 593647.9

**BOL SONDERING**

NOORD-WEST 380



## LEGENDA TERREINPROEVEN EN GRONDSOORTEN

### BORINGEN / PEILBUIZEN

	mechanische boring (B)
	handboring (HB)
	niet uitgevoerde boring
	niet uitgevoerde handboring
	boring met peilbuis
	boring met peilbuis, ondiep en diep filter
	boring met peilbuis, ondiep, middeldiep en diep filter
	handboring met peilbuis
	hellingmeterbuis (HMB)
	gedrukte peilbuis (PB) / minifilter (MF)
	boring derden
	boring derden met peilbuis

### SONDERINGEN

	diep-/diepzware sondering
	middelzware sondering
	diep-/diepzware sondering met plaatselijke kleefmeting
	middelzware sondering met plaatselijke kleefmeting
	slagsondering
	niet uitgevoerde sondering
	waterspanningsmeter (WSM)
	sondering derden
	sondering derden met plaatselijke kleefmeting

### Type sonderingen






M	middelzware sondering
D	diepsondering
DZ	diepzware sondering
S	slagsondering

### Toegevoegde metingen

KM	meting van de plaatselijke kleef
P	meting van waterspanning
M	meting van de magnetische veldsterkte
G	meting van de geleidbaarheid
S	meting van de schuifgolfsnelheid (seismische meting)
T	meting van de temperatuur

### LEGENDA / TERMINOLOGIE


#### grind

	Grind, siltig
	Grind, zwak zandig
	Grind, matig zandig
	Grind, sterk zandig
	Grind, uiterst zandig

#### zand

	Zand, kleilig
	Zand, zwak siltig
	Zand, matig siltig
	Zand, sterk siltig
	Zand, uiterst siltig



#### veen

	Veen, mineraalarm
	Veen, zwak kleilig
	Veen, sterk kleilig
	Veen, zwak zandig
	Veen, sterk zandig







#### klei

	Klei, zwak siltig
	Klei, matig siltig
	Klei, sterk siltig
	Klei, uiterst siltig
	Klei, zwak zandig
	Klei, matig zandig
	Klei, sterk zandig

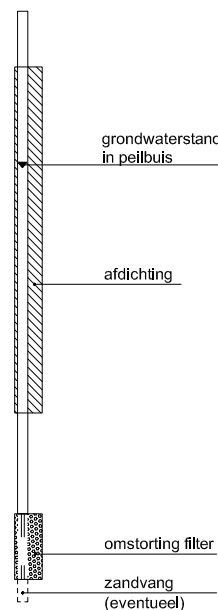
#### leem

	Leem, zwak zandig
	Leem, sterk zandig



#### Overige toevoegingen

	zwak humeus
	matig humeus
	sterk humeus
	zwak grindig
	matig grindig
	sterk grindig




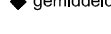


#### Peilbuis



#### Monsters

	geroerd monster
	ongeroerd monster

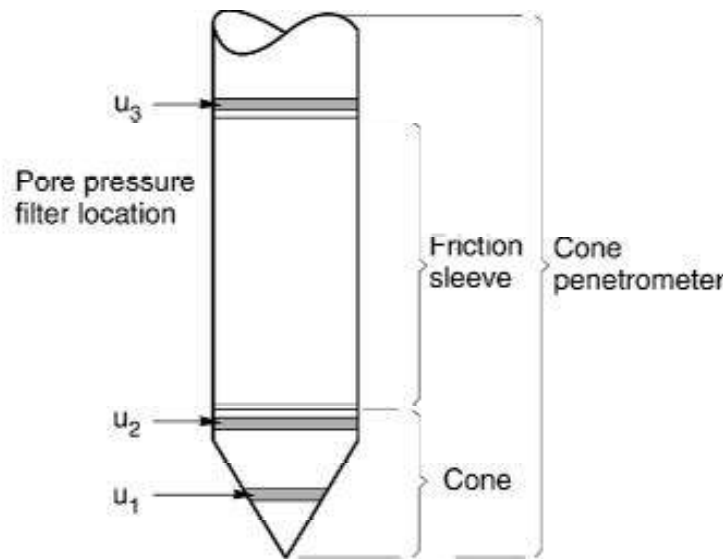
#### Overig

	gemiddeld hoogste grondwaterstand
	grondwaterstand
	gemiddeld laagste grondwaterstand
	slib
	verharding / kern / asfalt
	puin

## INTERPRETATIE VAN WATERSPANNINGSSONDERINGEN

### Meetsysteem

De Fugro piëzo-conus geeft tijdens het sonderen een continue registratie van de waterspanning, de conusweerstand en meestal ook de plaatselijke wrijvingsweerstand. Een sondeerconus is hiertoe voorzien van een ingebouwde drukopnemer, waarmee de waterspanning wordt gemeten via een in en/of direct boven de conuspunt aangebracht keramisch / roestvrijstalen filter,  $u_1$  respectievelijk  $u_2$ , zie figuur 1. Het filter  $u_3$  wordt slechts zelden toegepast. De conus is standaard voorzien van een ingebouwde hellingmeter.



Figuur 1 Principe piëzo-conus

De sensor van de drukopnemer is aangebracht op hetzelfde niveau als de filterconstructie en staat via het filter in direct contact met het grondwater. De conusconstructie is zodanig dat er geen met lucht gevulde holle ruimten zijn, waardoor de respons van de drukopnemer zou kunnen worden verstoord. De waterdruk wordt gemeten met een piëzo-resistieve opnemer met een minimaal benodigde waterverplaatsing en een hoog uitgangssignaal. Slechts  $0,2 \text{ mm}^3$  is nodig voor het volle meetbereik. Het meetbereik kan worden gekozen afhankelijk van de te verwachten wateroverspanning. In stijve kleien kan deze oplopen tot meer dan 3 MPa (300 m waterkolom).

### Uitvoeringswijze

Om een juiste meting van de waterspanning te verkrijgen, dient het gehele meetsysteem volledig ontlucht en gevuld te zijn met een weinig samendrukbare vloeistof. Deze vloeistof mag niet uit de conus verdwijnen tijdens penetratie door de onverzadigde lagen boven de grondwaterstand. Daarom worden het meetsysteem met het keramisch / roestvrijstalen filter en de conus verzadigd met een hoog viskeuze vloeistof. Vervolgens wordt een rubber membraan om de conus aangebracht.

Indien het grondwater relatief ondiep aanwezig is, wordt bij voorkeur voorgeboord tot het niveau van de grondwaterspiegel teneinde luchttoetreding te voorkomen. Hiermee wordt ook de kans op beschadiging en in de grond achterblijven van het rubber membraan verkleind.

Tijdens penetratie van de conus worden de optredende water(over)spanningen en de conusweerstand continu en simultaan geregistreerd.

### Interpretatie

De resultaten van de piëzo-sonderingen bestaan uit de gemeten conusweerstand ( $q_c$ ), de plaatselijke wrijvingsweerstand ( $f_s$ ), het wrijvingsgetal ( $R_f$ ), de gemeten waterspanning ( $u_1$  of  $u_2$  respectievelijk in de punt en achter de punt) en de wateroverspanningindex  $B_q$ .

De resultaten van de waterspanningsmeting tijdens het sonderen vormen uit grondmechanisch en geohydrologisch oogpunt een belangrijke extra informatiebron voor de interpretatie van de bodemopbouw. Door combinatie van de meting van de conusweerstand en de waterspanning, bij voorkeur samen met de plaatselijke wrijvingsweerstand, wordt optimaal gebruik gemaakt van de sondeertechniek en kan het benodigde aanvullend grondonderzoek efficiënter worden gepland.

Bij de interpretatie speelt met name de wateroverspanning een rol, dat wil zeggen de verhoging van de waterspanning die door het indrukken van de conus ontstaan is.

Dunne cohesieve laagjes in een zandpakket en dunne zandlaagjes in een kleipakket, die in de conusweerstand en de plaatselijke wrijvingsweerstand door uitmidding niet of slecht zichtbaar zijn, kunnen goed worden gedetecteerd aan de hand van de water(over)spanningen, die door het sonderen ontstaan. Deze laagjes kunnen van groot belang zijn voor het zettingsgedrag van funderingen en voor de verticale (on)doorlatendheid van de grond.

Verder kunnen met de piëzo-conus, met name via de  $u_1$ -meting, sterk gelaagde structuren van zand en klei onderscheiden worden van homogene lagen hetgeen op basis van conusweerstand en plaatselijke wrijving in veel gevallen niet lukt. Het detectievermogen van de  $u_1$ -meting lijkt veel hoger te zijn dan van de  $u_2$ -meting.

### Wateroverspanningindex $B_q$

Met de wateroverspanningindex  $B_q$  kan een meer nauwkeurige classificatie van de grondsoort worden verkregen. Deze index is de verhouding van de wateroverspanning en de netto conusweerstand  $q_{net}$ , zijnde de gemeten conusweerstand  $q_c$  gecorrigeerd voor de waterspanning op het netto oppervlak van de sondeerconus, rekeninghoudend met de heersende effectieve spanning op het betreffende niveau. De wateroverspanningindex  $B_q$  wordt als volgt berekend:

$$B_q = \beta \cdot (u_1 - u_0) / q_{net} \quad \text{of} \quad B_q = (u_2 - u_0) / q_{net}$$

waarin:

- $\beta$  = factor voor de verschillende grondsoorten voor omrekening van  $u_1$  naar  $u_2$ ; standaard wordt hiervoor aangehouden 0,8, zijnde normaal geconsolideerde kleien (zie hierna volgende tabel);
- $q_{net}$  =  $q_t - \sigma'_{v0}$  = netto conusweerstand;
- $q_t$  =  $q_c + (1-a) \cdot \{ \beta \cdot (u_1 - u_0) + u_0 \}$  voor een filter in de conuspunt;
- =  $q_c + (1-a) \cdot u_2$  voor een filter direct achter de conuspunt;
- $\sigma'_{v0}$  = de effectieve verticale korrelspanning; standaard wordt hierbij uitgegaan van een gemiddeld volumiek gewicht van de bodemlagen van  $14 \text{ kN/m}^3$  en een grondwaterstand op 1 m beneden maaiveld;
- $a$  = netto oppervlakteverhoudingscoëfficiënt van de conus i.v.m. de spleet achter de conuspunt;
- $u_1$  = de gemeten waterdruk bij een filterplaatsing *in* de punt;
- $u_2$  = de gemeten waterdruk bij een filterplaatsing *achter* de punt;
- $u_0$  = de hydrostatische stijghoogte; standaard wordt hiervoor in de berekening een niveau aangehouden van 1 m beneden maaiveld.

Voor andere grondsoorten zijn de  $\beta$ -factoren in onderstaande tabel gegeven.

Grond gedrag	$\beta$ -factor
Normaal geconsolideerde klei	0,6 - 0,8
Licht overgeconsolideerde klei	0,5 - 0,7
Sterk overgeconsolideerde klei	0 <sup>1)</sup> - 0,3
Leem samendrukbaar	0,5 - 0,6
Leem, vast en dilatant gedrag	0 <sup>1)</sup> - 0,2
Zand siltig, los gepakt	0,2 - 0,4

<sup>1)</sup> Bij meting van de waterspanning achter de conuspunt worden in bepaalde gevallen negatieve waterspanningen gemeten. Deze waarden geven nauwelijks een indicatie van de doorlatendheid, doch alleen over het materiaalgedrag.

### Dissipatietest

Het is ook mogelijk het sondeerproces op een bepaalde diepte tijdelijk te stoppen en de afname van de wateroverspanning (dissipatie) als functie van de tijd te registreren. Daarna kan het sondeerproces worden voortgezet.

In doorlatende gronden geeft de dissipatietest een goed beeld van de heersende hydrostatische waterspanning en daarmee van de stijghoogte. Het betreft slechts een indicatie aangezien de meetnauwkeurigheid beperkt is. Door het uitvoeren van meerdere metingen in een grondlaag en de gemiddelde waarde van de stijghoogte te bepalen kan een beduidend hogere nauwkeurigheid worden behaald. Ervaring leert dat de onnauwkeurigheid circa 0,5 m bedraagt.

Voor een meer nauwkeurige bepaling en de optredende fluctuaties zijn peilbuismetingen over een langere waarnemingsperiode nodig, afhankelijk van het doel.

In slecht doorlatende, cohesieve lagen kan met behulp van de dissipatietest een indicatie van de consolidatiecoëfficiënt en daarmee van de verticale (on)doorlatendheid worden verkregen. Hierbij dient de dissipatietest te worden voortgezet totdat de wateroverspanning tenminste met 50 % is afgenomen. In de praktijk komt dat overeen met circa 1/2 uur à 3/4 uur.

Uit berekeningen en kwalitatieve vergelijking van de metingen wordt inzicht verkregen in het consolidatiegedrag van de grond.

Voor het vaststellen van de heersende hydrostatische waterspanning in kleilagen is de dissipatietest in de meeste gevallen weinig geschikt, vanwege de benodigde lange aanpassingstijd en de onnauwkeurigheid.

## CONTINU ELEKTRISCH SONDEREN

### Meettechniek

De standaard bij Fugro toegepaste conus is de "elektrische kleefmantelconus", waarmee zowel de conusweerstand als de plaatselijke wrijvingsweerstand gelijktijdig wordt gemeten. Bij het uitvoeren van een sondering conform NEN 5140 wordt de puntweerstand gemeten, die moet worden overwonnen om een conus met een tophoek van  $60^{\circ}$  en een basisoppervlak van  $1000 \text{ mm}^2$  met een constante snelheid van ca  $20 \text{ mm/s}$  in de bodem te drukken. Voor de meting van de wrijvingsweerstand is een mantel met een oppervlak van  $15000 \text{ mm}^2$  boven de punt aangebracht. De druk op de conuspunt (conusweerstand in MPa) en de wrijving langs de kleefmantel (plaatselijke wrijvingsweerstand in MPa) worden door rekstroken in de conus continu gemeten. Volgens NEN 5140 mag het basisoppervlak van de conus tussen  $500$  en  $2000 \text{ mm}^2$  variëren zonder dat correctiefactoren op de meetresultaten behoeven te worden toegepast. Fugro sonderingen worden standaard uitgevoerd met een sondeerconus met een basisoppervlak van  $1500 \text{ mm}^2$  en een manteloppervlak van  $20000 \text{ mm}^2$ .

Veelal wordt gebruik gemaakt van een kortere conus waarbij in afwijking van NEN 5140 het cilindrische deel vanaf de conuspunt een lengte heeft van  $230 \text{ mm}$  in plaats van de genormeerde lengte van  $400 \text{ mm}$ . Onderzoek <sup>(1)</sup> heeft aangetoond, dat de invloed van de lengte van de conus op het sondeerresultaat verwaarloosbaar is, terwijl met een kortere conus met minder risico een grotere sondeerdiepte kan worden bereikt.

De meetsignalen worden digitaal via een kabel of draadloos naar een elektrische meeteenheid gestuurd en tezamen met de diepte en de tijd in een computer opgeslagen. Definitieve verwerking vindt daarna op kantoor plaats, waarbij de gemeten parameters tegen de diepte in grafiekvorm wordt uitgewerkt. Door continue registratie van de gemeten conus- en wrijvingsweerstand wordt een nauwkeurig beeld van de gelaagdheid en de vastheid van de bodem verkregen.

In de elektrische conus is standaard een hellingmeter ingebouwd waarmee tijdens het sonderen de afwijking van de conus met de verticaal wordt geregistreerd. Onjuiste diepteaanduiding als gevolg van "krom sonderen" wordt hiermee voorkomen. Afhankelijk van de sondeerklasse wordt de diepte hiervoor gecorrigeerd.

### Interpretatie van de sonderingen met plaatselijke wrijvingsweerstand

Meting van zowel de conusweerstand  $q_c$  als de plaatselijke wrijvingsweerstand  $f_s$  maakt het mogelijk het wrijvingsgetal  $R_f$  te berekenen. Het wrijvingsgetal wordt gedefinieerd als het quotiënt van de plaatselijke wrijving en de op gelijke diepte gemeten conusweerstand, vermenigvuldigd met een factor 100. Hierbij wordt rekening gehouden met laagscheidingen ter hoogte van de mantel.

Het wrijvingsgetal geeft samen met de conusweerstand over het algemeen een goed beeld van de bodemopbouw *benen* de grondwaterspiegel. In de onderstaande tabel zijn enige kenmerkende waarden van het wrijvingsgetal aangegeven. *Met nadruk dient te worden gesteld dat deze waarden slechts indicatief zijn en getoetst dienen te worden aan boringen of lokale ervaring en uitsluitend gelden voor de cilindrische elektrische conus.*

grondsoort	wrijvingsgetal	grondsoort	wrijvingsgetal
Grind, grof zand	0,2 – 0,6	Klei	3,0 – 5,0
Zand	0,6 – 1,2	Potklei	5,0 – 7,0
Silt, leem, löss	1,2 – 4,0	Veen	5,0 – 10,0

In geroerde grond en in grond boven de grondwaterspiegel kunnen grote afwijkingen ten opzichte van de genoemde waarden voorkomen.

### Presentatie sondeergegevens

De sonderingen zijn uitgewerkt met een interpretatie van het wrijvingsgetal voor identificatie van de bodemlagen. De identificatie van de bodemlagen is uitgevoerd volgens Robertson [1990] <sup>(2)</sup>, die door Fugro is aangepast aan de Nederlandse omstandigheden. Bij deze interpretatie wordt uitgegaan van de genormaliseerde waarden van de conusweerstand  $nQ_c$  en wrijvingsgetal  $nR_f$  als ingangparameters.

<sup>1)</sup> Lunne en Powell, A comparison of different sized piezocones in UK clays.

<sup>2)</sup> Robertson, P.K. [1990] "Soil Classification using the cone penetration test". Canadian Geotechnical Journal, 27(1), 151-8

**CONTINU ELEKTRISCH SONDEREN**

De genormaliseerde waarden van de conusweerstand  $nQ_c$  en wrijvingsgetal  $nR_f$  worden als volgt berekend:

Genormaliseerde conusweerstand: 
$$nQ_c = \frac{q_t - \sigma'_{v0}}{\sigma'_{v0}}$$

Genormaliseerd wrijvingsgetal: 
$$nR_f = \frac{100 \cdot f_s}{q_t - \sigma_{v0}}$$

Waarin:

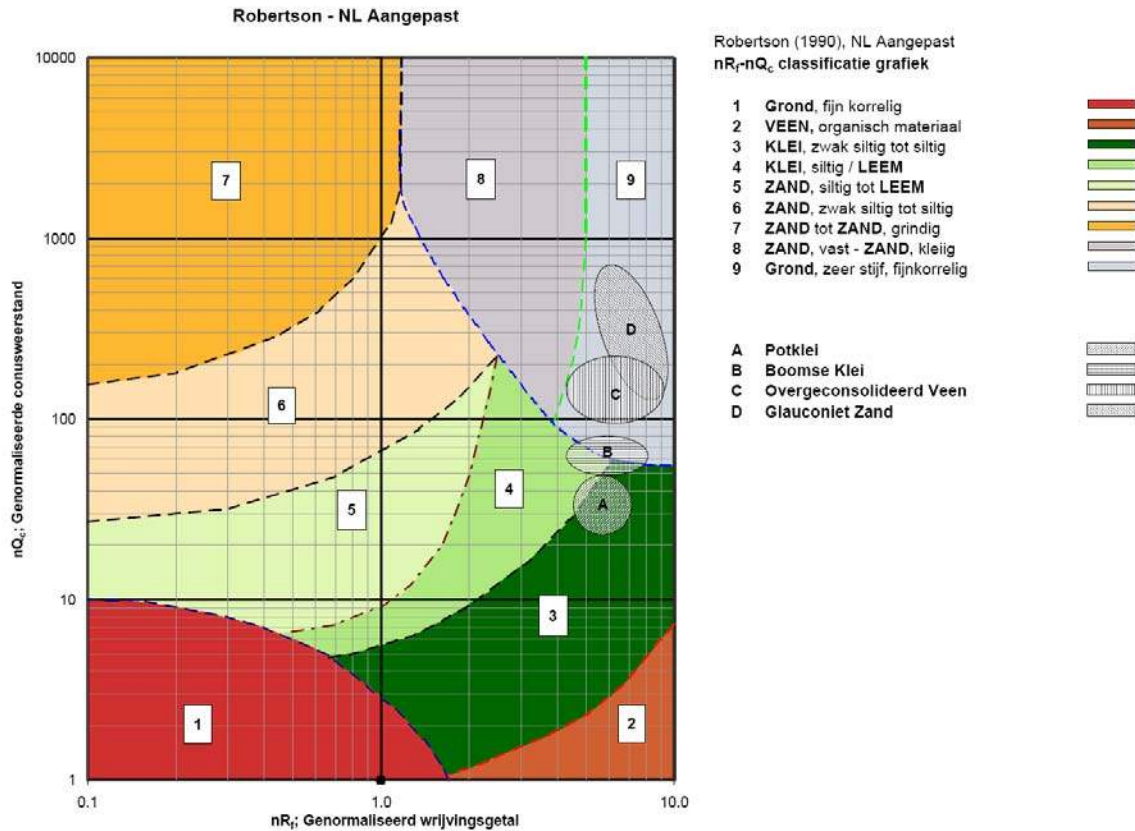
- $\sigma'_{v0}$  = de effectieve verticale korrelspanning uitgaande van het effectieve volumiek gewicht dat per bodemlaag wordt bepaald.
- $\sigma_{v0}$  = de verticale grondspanning uitgaande van het volumiek gewicht dat per bodemlaag wordt bepaald.
- $q_t$  = gemeten conusweerstand ( $q_c$ ) gecorrigeerd voor de waterspanning:  
 $q_c + (1-\alpha)\{\beta(u_1 - u_0) + u_0\}$  of  $q_c + (1-\alpha)u_2$  (respectievelijk voor een filter in de punt ( $u_1$ ) en een filter direct achter de conuspunt ( $u_2$ ));
- $\beta$  = factor voor de verschillende grondsoorten voor omrekening van  $u_1$  naar  $u_2$ ; meestal wordt hiervoor aangehouden 0,8;
- $\alpha$  = netto oppervlakteverhouding coëfficiënt van de conus i.v.m. spleet achter de conuspunt;
- $u_1$  = de gemeten waterdruk bij een filterplaatsing *in* de punt;
- $u_2$  = de gemeten waterdruk bij een filterplaatsing *achter* de punt;
- $u_0$  = de hydrostatische stijghoogte
- $f_s$  = gemeten plaatselijke wrijvingsweerstand.

In geval er geen waterspanning is gemeten, wordt voor  $q_t$  de waarde van  $q_c$  gebruikt.

Voor de grondsoorten, die specifiek zijn voor de Nederlandse ondergrond condities, zijn in de Bodem Classificatiegrafiek van Robertson [1990] twee aanpassingen gedaan om de Nederlandse situatie beter te beschrijven:

- Gebieden 4 en 5 zijn anders ingedeeld, zodat losgepakte zanden en ondiepe kleilagen beter worden geïnterpreteerd. Deze aanpassingen zijn in de figuur op de volgende pagina weergegeven.
- Bovendien is een extra voorwaarde ingebracht om Holocene veenlagen goed te kunnen classificeren. Voor  $q_c < 1,5$  MPa en  $R_f > 5$  % wordt de grond als veen geclassificeerd.

## CONTINU ELEKTRISCH SONDEREN



Voor een aantal specifieke grondtypen, zoals bijvoorbeeld potklei, Boomse klei, overgeconsolideerd veen en glauconiëthoudend zand is tevens het classificatie gebied aangegeven. Deze stemmen niet direct overeen met de benamingen van gebieden een tot en met negen.

De identificatie is indicatief en alleen geldig voor lagen onder de grondwaterstand. De resultaten dienen te worden geverifieerd met boringen of geologische informatie. Uitgedroogde cohesieve toplagen geven een te hoge waarde geven voor het wrijvingsgetal, daardoor worden bijvoorbeeld uitgedroogde kleilagen mogelijk onterecht geïnterpreteerd als veenlagen. Ook is de correlatie voor de toplagen minder betrouwbaar vanwege het lage effectieve spanningsniveau in deze lagen.

### Andere conustypen

Naast de meting van conusweerstand en plaatselijke wrijving is het mogelijk extra (combinaties van) metingen uit te voeren. In onderstaand schema zijn enkele mogelijkheden aangegeven. Indien gewenst kan nadere informatie over metingen en toepassingsmogelijkheden worden verschaft.

**CONTINU ELEKTRISCH SONDEREN**

type meting	Meetresultaten	toepassingsmogelijkheden
waterspanning	waterspanning ter plaatse van de punt	registreren waterremmende lagen indicatie stijghoogte grondwater classificatie / gelaagdheid bodem
magnetometer	Magnetische veldsterkte in 3 orthogonale richtingen (X,Y,Z)	Blindganger onderzoek, onderzoek ligging obstakels ( stalen leidingen), grondankers), onderzoek paalpunt niveau / schoorstand funderingspalen, onderzoek ligging onderzijde stalen damwanden
geleidbaarheid	elektrische geleiding grond en grondwater	indicatie waterkwaliteit / zoet - zout water grens onderzoek verspreiding verontreiniging
temperatuur	temperatuurmeting op verschillende diepten	warmteoverdracht in de bodem bepaling temperatuurgradiënt
schuifgolfsnelheid (seismisch)	dynamische bodemparameters op verschillende diepten	machinefunderingen, windturbinefunderingen
versnelling	versnellingen op verschillende diepten	heirillingen / verkeerstrillingen
CPM (conuspressiometer)	spannings-rek-gedrag en sterkte in situ	bepaling grondstijfheid, horizontale korrelspanning, ongedraineerde schuifweerstand en relatieve dichtheid
MIP (membrane interface probe)	verticale verspreiding van vluchtige (gechloreerde) koolwaterstoffen	bestudering zak/drijfslagen en/of verontreinigingen met vluchtige (gechloreerde) koolwaterstoffen
ROST (rapid optical screening tool)	verticale verspreiding van (aromatische) koolwaterstoffen	bestudering zak/drijfslagen en/of verontreinigingen met (aromatische) koolwaterstoffen
video	videobeeld van de grond bij het passeren van de conus	nadere geotechnische classificatie / structuur informatie over bodemverontreiniging (verkleuring)

**Klassenindeling NEN 5140**

De Nederlandse norm gaat uit van vier kwaliteitsklassen. Voorafgaand aan de uitvoering dient een keuze te worden gemaakt binnen welke kwaliteitsklasse het werk minimaal uitgevoerd moet worden. De klassenindeling heeft voornamelijk betrekking op de nauwkeurigheid van de gemeten conusweerstand, plaatselijke wrijvingsweerstand en diepte, zoals blijkt uit de onderstaande tabel.

klasse	meetgrootheid	toelaatbare meetonzekerheid	meetinterval
1	Conusweerstand	0,05 MPa of 3%	20 mm
	Plaatselijke wrijvingsweerstand	0,01 MPa of 10%	
	Helling	2°	
	Sondeerdiepte	0,2 m of 1 %	
2	Conusweerstand	0,25 MPa of 5%	50 mm
	Plaatselijke wrijvingsweerstand	0,05 MPa of 15%	
	Helling	2°	
	Sondeerdiepte	0,2 m of 2 %	
3	Conusweerstand	0,5 MPa of 5%	100 mm
	Plaatselijke wrijvingsweerstand	0,05 MPa of 20%	
	Helling	5°	
	Sondeerdiepte	0,2 m of 2 %	
4	Conusweerstand	0,5 MPa of 5%	100 mm
	Plaatselijke wrijvingsweerstand	0,05 MPa of 20%	
	Sondeerlengte	0,1 m of 1%	

Opmerking: De toelaatbare meetonzekerheid is de grotere waarde van de absolute meetonzekerheid en de relatieve meetonzekerheid. De relatieve meetonzekerheid geldt voor de meetwaarde en niet voor het meetbereik.

Voor projecten, waarbij parameters op basis van Tabel 2.b NEN 9997-1 worden afgeleid, is een hoge nauwkeurigheidsklasse gewenst. Het is in slappe grondlagen met lage conusweerstand extra moeilijk om aan de eisen van klassen 1 en 2 te voldoen. Dit in tegenstelling tot grondsoorten met hoge conusweerstand. Het bij Fugro gehanteerde meetstelsel voor sonderen is bijzonder nauwkeurig door strikte kwaliteitscontroles en calibraties. Fugro sonderingen vallen dan ook standaard in klasse 2. Klasse 1 sonderingen dienen alleen voor calibratiedoeleinden en wetenschappelijk onderzoek. Bij routinematige sonderingen kunnen de specificaties van klasse 1 sonderingen alleen door aanvullende maatregelen worden benaderd.



## 5 Milieuhygiënisch onderzoek (verkennend bodemonderzoek)

### Verantwoording

Titel: Milieuhygiënisch onderzoek: Project: Noord – West 380 kV  
Deelgebied: 1  
Mastnummer: 705

Projectnummer: B02032.000377.001

Referentienummer: T206878

Revisie: 1.0

Datum: 24 juni 2015

Auteur(s): M. Meuwissen

Gecontroleerd door: J. Assink

Paraaf gecontroleerd:



Goedgekeurd door: L.N.J.M. van der Drift

Paraaf goedgekeurd:



Contact: [TenneT380kVnw@arcadis.nl](mailto:TenneT380kVnw@arcadis.nl)



### INHOUDSOPGAVE

- 5.1. Inleiding
- 5.2. Vooronderzoek
- 5.3. Veld- en laboratoriumonderzoek
- 5.4. Resultaten veldonderzoek
- 5.5. Resultaten laboratoriumonderzoek
- 5.6. Evaluatie
- 5.7. Bijlagen H5
  - Bijlage 5-1: Tekening met situering boringen en peilbuis
  - Bijlage 5-2: Analysecertificaten
  - Bijlage 5-3: Toetsing analyseresultaten
  - Bijlage 5-4: Toetsingskader
  - Bijlage 5-5: Kwaliteitsborging
  - Bijlage 5-6: Veldwerkverklaring

## 5.1 Inleiding

### 5.1.1 Algemeen

De strategie voor de uitvoering van het verkennend bodemonderzoek voor de landbodem is gebaseerd op de NEN 5740, Bodem – Landbodem - Strategie voor het uitvoeren van verkennend bodemonderzoek – Onderzoek naar de milieuhygiënische kwaliteit van de bodem, uitgegeven door het Nederlands Normalisatie Instituut (NNI) januari 2009.

### 5.1.2 Aanleiding en doelstelling

De aanleiding voor het uitvoeren van het verkennend bodemonderzoek is een bodemingreep. In verband hiermee is inzicht in de milieuhygiënische kwaliteit van de bodem (grond en grondwater) noodzakelijk.

De doelstelling van het onderzoek is het vaststellen van de milieuhygiënische bodemkwaliteit van de onderzoekslocatie. Het verkennend bodemonderzoek is bedoeld om aan te tonen of er mogelijk sprake is van verontreinigde grond.

### 5.1.3 Kwaliteitsborging en onafhankelijkheid

Voor informatie omtrent kwaliteitsborging, zie bijlage 5-5.

Voor de onafhankelijkheidsverklaring van de milieudeskundigen, zie bijlage 5-6.

### 5.1.4 Opbouw van het rapport

In het voorliggende rapport komen de volgende aspecten aan de orde:

- De resultaten van het vooronderzoek (paragraaf 5.2);
- De uitgevoerde veld- en laboratoriumwerkzaamheden (paragraaf 5.3);
- De resultaten van het veldonderzoek (paragraaf 5.4);
- De resultaten van het laboratoriumonderzoek en de interpretatie (paragraaf 5.5);
- Een evaluatie van de onderzoeksresultaten, toetsing van de gekozen onderzoekshypothese en conclusies en aanbevelingen (paragraaf 5.6).

De bijbehorende tekeningen, boorprofielen en analysecertificaten zijn als bijlage opgenomen.

## 5.2 Vooronderzoek

### 5.2.1 Algemeen

In deze paragraaf worden de resultaten van het vooronderzoek besproken. Dit resulteert in een hypothese over de mate van verdenking ten aanzien van bodemverontreiniging op de locatie.

Het vooronderzoek is uitgevoerd conform de NEN 5725 met uitzondering van de financieel/juridische aspecten. De resultaten van het vooronderzoek zijn in de volgende paragrafen weergegeven.

### 5.2.2 Locatiegegevens

Voor gedetailleerde informatie van de locatie wordt verwezen naar hoofdstuk 1.

### 5.2.3 Geraadpleegde bronnen

Bij het verzamelen van de historische gegevens zijn verschillende bronnen geraadpleegd. In tabel 5.2.1 zijn de bronnen vermeld. Bij elke bron is een toelichting opgenomen. In paragraaf 5.2.4 zijn de resultaten van het vooronderzoek toegelicht.

**Tabel 5.2.1: Overzicht geraadpleegde bronnen tijdens vooronderzoek**

Bron	Korte toelichting
Provincie Groningen	Bodeminformatie van de provincie: <a href="http://geoservices.provinciegroningen.nl/Flamingo/Kaarten/bodeminformatie/">http://geoservices.provinciegroningen.nl/Flamingo/Kaarten/bodeminformatie/</a>
Waterschap Noorderzijlvest	Telefonisch contact dhr. Bakker en dhr. Van der Klok, 13 – 14 sept 2012
Overige bronnen (archieven)	Indien bovengenoemde bronnen hiertoe aanleiding geven, zijn de archiefbezoeken uitgevoerd om aanvullende informatie te verkrijgen

#### 5.2.4 Resultaten dossieronderzoek

Uit de beschikbare gegevens, verkregen uit bovengenoemde bronnen (tabel 5.2.1), blijkt niet dat ter plaatse van de mastvoet sprake is van (water-)bodemverontreiniging. De aangetroffen informatie gaf geen aanleiding tot het uitvoeren van aanvullend (archief)onderzoek. De locatie kan derhalve beschouwd worden als onverdacht.

#### 5.2.5 Resultaten terreininspectie

De terreininspectie is uitgevoerd door Marcel la Crois op 07-03-2013. Tijdens de terreininspectie zijn de volgende onderdelen aan de orde gekomen:

- Huidig terreingebruik;
- Verhardingen en vloeren;
- Boven- en ondergrondse tanks (en vul- en ontluuchtingspunten), stookplaatsen, (half)verhardingslagen, ophogingen, storthopen, dempingen en ontgravingen;
- Mogelijke asbestverdenking;
- Of er met iemand gesproken is en wat de uitkomsten hiervan zijn.

Tijdens de terreininspectie zijn geen bijzonderheden aangetroffen.

Er zijn bij de milieukundige werkzaamheden en inspecties geen bijzonderheden waargenomen m.b.t. drainage (geen volledige drainage-inspectie uitgevoerd).

#### 5.2.5.1 Bodemopbouw en geohydrologie

De regionale bodemopbouw is weergegeven in onderstaande tabel 5.2.2. De gegevens uit deze tabel zijn ontleend aan [www.dinoloket.nl](http://www.dinoloket.nl) aangevuld met de lokale locatie specifieke gegevens zoals naar voren komt uit de sonderingen uitgevoerd in het kader van het geotechnische onderzoek (zie hoofdstuk 4) en de handboringen voor het cultuurtechnisch onderzoek (zie hoofdstuk 2).

**Tabel 5.2.2: Regionale bodemopbouw**

Globale diepte (m NAP)	Samenstelling	Geohydrologische eenheid	Formatie
-0,56 tot -6	klei, veen	deklaag	Naaldwijk
-6 tot -13,5	zand	watervoerende laag	Naaldwijk
-13,5 tot -33,5	klei	slechtdoorlatende laag	Peelo

#### *Oppervlaktewaterpeilen*

Het peil van de rond de mastlocatie gelegen oppervlaktewater bedraagt circa -2,17 m NAP. Dit is gebaseerd op het AHN2 (Algemeen Hoogtebestand Nederland) en de veldmetingen van het slootprofiel.

#### *Freatisch grondwater*

De Gemiddeld Hoogste Grondwaterstand (GHG) en Gemiddeld Laagste Grondwaterstand (GLG) geeft de grondwaterstandsfluctuatie zone aan. Deze kunnen in het veld terug te vinden zijn als hydromorfe profielkenmerken. Op basis van de hydromorfe profielkenmerken in boringen op de locatie is een gemiddelde GHG af te leiden van 0,60 m -mv en de GLG op 1,82 m -mv. Bij een maaiveldniveau van -0,56 m NAP komt dit overeen met een GHG van -1,16 m NAP en een GLG van -2,38 m NAP.

De in peilbuis 70501-1 met filterdiepte 1,80 tot 2,80 m -mv tijdens de veldwerkzaamheden opgenomen freatische stijghoogte is weergegeven in tabel 5.2.3. De waarden ten opzichte van maaiveld zijn met de maaiveldhoogte van -0,39 m NAP bij de peilbuis vertaald naar een waarde ten opzichte van NAP.

**Tabel 5.2.3: Ondiepe stijghoogte peilbuis 70501-1**

Datum	Stijghoogte (m –mv)	Stijghoogte (m NAP)
03/07/2013	1,20	-1,59
03/20/2013	1,15	-1,54

De locatie is niet gelegen in een waterwingebied of boringsvrije zone.

#### 5.2.6 Resultaten voorgaande bodemonderzoeken

Er zijn geen bodemonderzoeken bekend die zijn uitgevoerd op deze locatie, of de informatie over de bodemonderzoeken resulteert niet in een gewijzigde onderzoekshypothese of -strategie.

#### 5.2.7 Opstelling onderzoekshypothese en onderzoeksstrategie

Conform de aanpak van de NEN 5740 dient, op basis van de resultaten van het vooronderzoek een onderzoekshypothese te worden vastgesteld. De hypothese geeft het volgende aan:

- Of de bodem naar verwachting wel of niet verontreinigd is;
- De aard van de verontreinigende stoffen;
- De plaats van voorkomen van de verontreinigende stoffen;
- Of de stoffen worden verwacht in grond en/of grondwater.

In paragraaf 5.3 is de onderzoeksstrategie (boringen, peilbuizen en analyses) uitgewerkt in de vorm van een onderzoeksinspanning (veldwerk en laboratorium).

### 5.3 Veld- en laboratoriumonderzoek

#### 5.3.1 Veldonderzoek

Het veldonderzoek is verricht op 07-03-2013 volgens de geldende richtlijnen. Het veldwerk heeft bestaan uit de volgende werkzaamheden:

- Het uitvoeren van een terreininspectie;
- Het uitvoeren van 6 handboringen;
- Het zintuiglijk beoordelen van het bij de boringen vrijkomende bodemmateriaal op bodemkundige eigenschappen en op eventueel aanwezige verontreinigingskenmerken, inclusief eventuele asbestverdachte materialen;
- Het nemen van monsters van het bij de boringen vrijkomende bodemmateriaal. De monstertrajecten zijn weergegeven aan de rechterzijde van de boorprofielen in bijlage 1-1;
- Het plaatsen van een peilbuis met een filterlengte van 1,0 m in een van de diepere boorgaten en opnemen grondwaterstand;
- Het doorpompen van de peilbuis direct na plaatsing hiervan.

Onderstaande werkzaamheden zijn op 20-03-2013 verricht:

- Het opnemen van de grondwaterstand in de peilbuis;
- Het verrichten van veldmetingen: bepalen van de zuurgraad (pH) en het elektrisch geleidingsvermogen (Ec) van het grondwater;
- Het nemen van grondwatermonsters uit de peilbuis.

#### 5.3.2 Laboratoriumonderzoek

Een overzicht van het aantal en van de verrichte laboratoriumanalyses is weergegeven in tabel 5.3.1 en 5.3.2.

**Tabel 5.3.1: Overzicht veld- en laboratoriumonderzoek verkennend bodemonderzoek**

Onderzoeks- Strategie	Aantal boringen en peilbuizen			Aantal en soort analyses			
	0,5 m -mv	4,0 m -mv	4 m -mv met peilbuis	Grond		Grondwater	
ONV	4	1	1	2	Standaardpakket grond incl. lutum en organische stof	1	Standaardpakket grondwater

\* In de boorprofielen zijn nog 2 boringen opgenomen (boring 70507 en 70508). Deze boringen maken geen deel uit van het milieukundig bodemonderzoek, maar horen bij het civieltechnische en geohydrologisch onderzoek. Verder is er nog een extra peilbuis (70501a) geplaatst deze is uitsluitend gebruikt voor geohydrologisch onderzoek.

Voor de toegepaste methoden bij het laboratoriumonderzoek wordt verwezen naar bijlage 5-5.

5.3.3 Afwijkingen van de onderzoeksstrategie  
Er zijn geen afwijkingen geweest van de onderzoeksstrategie.

#### 5.4 Resultaten veldonderzoek

##### 5.4.1 Bodemopbouw en grondwatergegevens

De resultaten van de bodemkundige beoordeling van de boringen zijn in bijlage 1-1 in de vorm van boorprofielen weergegeven. Op basis van deze boorprofielen kan de bodemopbouw als volgt worden beschreven.

- Vanaf maaiveld tot 3,5 à 5,2 m -mv bevindt zich klei;
- Van 3,5 à 5,2 tot 6 m –mv (maximale boordiepte) is zeer fijn zand aangetroffen.

In onderstaande tabel zijn de resultaten van de veldmetingen van het grondwater weergegeven.

**Tabel 5.4.1: Resultaten veldmetingen grondwater**

Peilbuis	Filterstelling (m -mv)	Grondwaterstand (m -mv)	pH (-)	Ec (µS/cm)
70501-1	1,8 – 2,8	1,20	7,2	2550

##### 5.4.2 Zintuiglijke waarnemingen

Tijdens het veldwerk zijn er zintuiglijk geen waarnemingen gedaan die duiden op een verontreiniging.

##### 5.4.3 Monsteselectie

De selectie van de te analyseren grondmonsters, zoals genoemd in onderstaande tabel, heeft plaatsgevonden op basis van de in de voorgaande paragrafen genoemde resultaten van het veldonderzoek.

De monsters zijn dusdanig geselecteerd dat, na uitvoering van de analyses, een zo representatief mogelijk beeld verkregen wordt van de milieuhygiënische kwaliteit van boven- en ondergrond. Voor de situering van de boringen en peilbuis wordt verwezen naar bijlage 5-1.

**Tabel 5.4.2: Monsteselectie**

Monstercode	Monstertraject (m -mv)	Boringnummers	Analysepakket
MMbg01	0,0 - 0,5	70501-1, 70502-1, 70503-1, 70503-2, 70504-1, 70504-2, 70505-1, 70505-2, 70506-1, 70506-2	Standaardpakket grond incl. lutum en organische stof
MMog01	0,7 - 2,0	70501-3, 70501-4, 70501-5, 70502-3, 70502-4, 70502-5	Standaardpakket grond incl. lutum en organische stof

#### 5.5 Resultaten laboratoriumonderzoek

##### 5.5.1 Analyseresultaten

De analysecertificaten met de resultaten van het laboratoriumonderzoek en een toelichting op de toegepaste analysemethoden zijn weergegeven in bijlage 5-2. In bijlage 5-3 zijn de getoetste analyseresultaten weergegeven.

5.5.2 Toetsingskader  
Zie bijlage 5-4.

### 5.5.3 Overschrijdingen

Uit de toetsing van de gemeten waarden blijkt dat in het grondwatermonster gehalten boven de toetsingswaarden zijn aangetroffen. Deze overschrijdingen zijn weergegeven in tabel 5.5.1 en 5.5.2 (grond), tabel 5.5.3 (grondwater).

**Tabel 5.5.1: Overschrijdingen van de toetsingswaarden grondmonsters (Circulaire bodemsanering)**

Monster	Monstertraject (m -mv)	Boringnummers	Mate van verontreiniging		
			> AW	>T	> I
MMbg01	0,0 - 0,5	70501-1, 70502-1, 70503-1, 70503-2, 70504-1, 70504-2, 70505-1, 70505-2, 70506-1, 70506-2	Kwik	-	-
MMog01	0,7 - 2,0	70501-3, 70501-4, 70501-5, 70502-3, 70502-4, 70502-5	-	-	-

> AW : overschrijding van de Achtergrondwaarde

> T : overschrijding van de Tussenwaarde

> I : overschrijding van de Interventiewaarde

- : geen overschrijding

**Tabel 5.5.2: Overschrijdingen van de toetsingswaarden grondmonsters (Besluit bodemkwaliteit)**

Monster	Monstertraject (m -mv)	Boringnummers	Bodemkwaliteitsklasse generiek beleid			
			> AW	> MWw	>MWi	Oordeel*
MMbg01	0,0 - 0,5	70501-1, 70502-1, 70503-1, 70503-2, 70504-1, 70504-2, 70505-1, 70505-2, 70506-1, 70506-2	Kwik	-	-	Achtergrondwaarde
MMog01	0,7 - 2,0	70501-3, 70501-4, 70501-5, 70502-3, 70502-4, 70502-5	-	-	-	Achtergrondwaarde

> AW : overschrijding van de Achtergrondwaarde

> MWw : overschrijding van de maximale waarde Wonen

> MWi : overschrijding van de maximale waarde Industrie

- : geen overschrijding

\* : het betreft hier het oordeel voor ontvangende bodem.

**Tabel 5.5.3: Overschrijdingen van toetsingswaarden grondwatermonsters (Circulaire bodemsanering)**

Peilbuis	Filterstelling (m -mv)	Mate van verontreiniging		
		> S	> T	> I
70501	1,8 – 2,8	Barium	-	-

> S : overschrijding van de Streefwaarde

> T : overschrijding van de Tussenwaarde

> I : overschrijding van de Interventiewaarde

- : geen overschrijding

### Conclusie

In de bovengrond is een lichte verontreiniging met kwik aangetoond. In de ondergrond zijn geen verontreinigingen aangetoond. In het grondwater is een lichte verhoging van de concentratie barium aangetoond. De verhoogde concentratie barium betreft echter geen verontreiniging. Verhoogde bariumconcentraties zijn van nature aanwezig in dit gebied.

## 5.6 Evaluatie

### 5.6.1 Algemeen

In dit hoofdstuk vindt de evaluatie plaats van de resultaten van het veld- en laboratoriumonderzoek. Op basis hiervan is de milieuhygiënische kwaliteit van de bodem (grond, grondwater) beschreven.

### 5.6.2 Milieuhygiënische kwaliteit van de bodem

Uit de resultaten van het laboratoriumonderzoek blijkt het volgende:

- In de bovengrond is een lichte verontreiniging met kwik aangetoond. In de ondergrond zijn geen verontreinigingen aangetoond.
- In het grondwater is een lichte verontreiniging aangetoond met barium. De concentratie barium is van nature verhoogd.

### 5.6.3 Conclusies en aanbevelingen

Uit het uitgevoerde bodemonderzoek kan het volgende worden geconcludeerd:

- Op basis van het gemeten gehalte kwik in de grond wordt de hypothese 'onverdacht' niet bevestigd;
- Visueel zijn geen aanwijzingen dat er sprake is van bodemverontreiniging;
- In de grond wordt voor geen van de geanalyseerde parameters de waarde voor nader onderzoek (tussenwaarden) of de interventiewaarde overschreden;
- In het grondwater wordt voor geen van de geanalyseerde parameters de waarde voor nader onderzoek (tussenwaarde) of de interventiewaarde overschreden;
- De gevonden gehalten in de bodem vormen in milieuhygiënische zin geen belemmeringen voor het toekomstige gebruik van de locatie.

Indien er grond van de locatie vrijkomt voor hergebruik elders, moet er rekening mee worden gehouden dat deze niet zonder meer vrij toepasbaar is. Op hergebruik van grond en baggerspecie is het Besluit bodemkwaliteit van toepassing. Hiervoor geldt een andere onderzoeksstrategie.

### 5.7 *Bijlagen H5*

Bijlage 5-1: Tekening met situering boringen en peilbuis

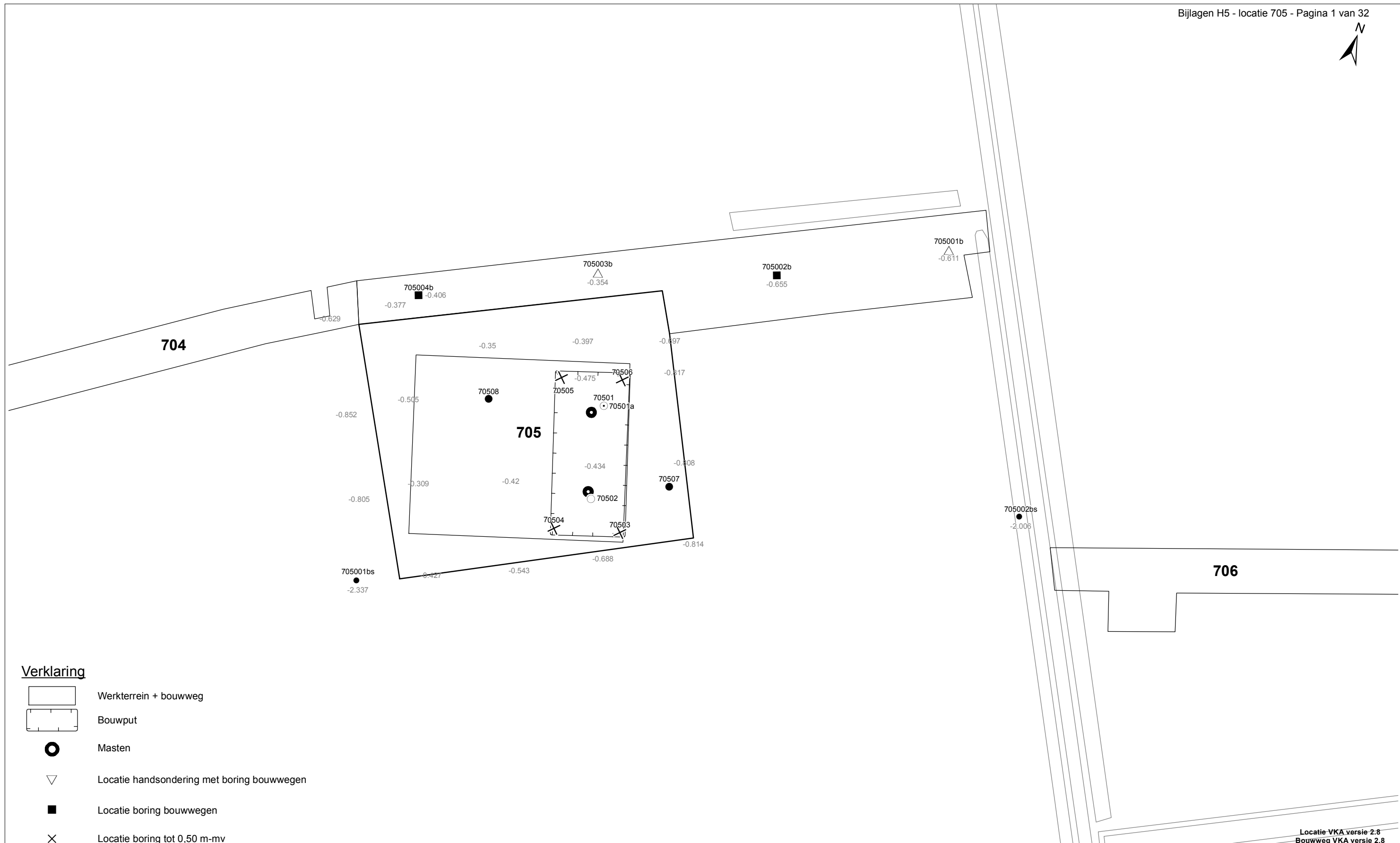
Bijlage 5-2: Analysecertificaten

Bijlage 5-3: Toetsing analyseresultaten

Bijlage 5-4: Toetsingskader

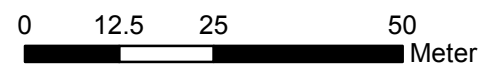
Bijlage 5-5: Kwaliteitsborging

Bijlage 5-6: Veldwerkverklaring



**Verklaring**

- Werkterrein + bouwweg
- Bouwput
- Masten
- Locatie handsondering met boring bouwwegen
- Locatie boring bouwwegen
- Locatie boring tot 0,50 m-mv
- Locatie boring tot 1,20 m-mv
- Locatie boring tot 4,00 m-mv
- Locatie boring + peilbuis
- Locatie slibmonster (Locatie)
- Locatie slibmonster (Bouwweg)



Locatie VKA versie 2.8  
Bouwweg VKA versie 2.8

TITEL		BOORPUNTEN KAART MAST : <b>705</b>		Noord - West 380 kV	
STATUS	GETEKEND DOOR D. Dobri	AFD.	PAR.	OPDRACHTGEVER TenneT	
	GECONTROLEERD DOOR E. Aldershof	AFD.	PAR.	OMSCHRIJVING WIJZIGING	GETEKEND BIJ ARCADIS
	VOOR AKKOORD J. Assink	AFD.	PAR.	SCHAAL 1:1000	DATUM 1e UITGAVE 08.05.2015
VAKGEBIED	TEK. SOORT	PROJECT NR.	FORMAT A3	NUMMER <b>Mast nr. 705</b>	WIJZ. NR. 1



ARCADIS Regio B.V.  
T.a.v. Mw. M. de Lange  
Postbus 63  
9400 AB ASSEN

## Analyscertificaat

Datum: 14-03-2013

Hierbij ontvangt u de resultaten van het navolgende laboratoriumonderzoek.

Certificaatnummer	2013029312
Uw projectnummer	705
Uw projectnaam	
Uw ordernummer	B02032.000377
Monster(s) ontvangen	10-03-2013

Dit certificaat mag uitsluitend in zijn geheel worden gereproduceerd.  
Aanvullende informatie behorend bij dit analysecertificaat kunt U vinden in het overzicht "Specificaties Analysemethoden". Extra exemplaren zijn verkrijgbaar bij de afdeling Verkoop en Advies.

De grondmonsters worden tot 6 weken na datum ontvangst bewaard en watermonsters tot 2 weken na datum ontvangst. Zonder tegenbericht worden de monsters nadien afgevoerd.  
Indien de monsters langer bewaard dienen te blijven verzoeken wij U dit exemplaar uiterlijk 1 week voor afloop van de standaardbewaarperiode ondertekend aan ons te retourneren. Voor de kosten van het langer bewaren van monsters verwijzen wij naar de prijslijst.

Bewaren tot:

Datum:

Naam:

Handtekening:

Wij vertrouwen erop uw opdracht hiermee naar verwachting te hebben uitgevoerd, mocht U naar aanleiding van dit analysecertificaat nog vragen hebben verzoeken wij U contact op te nemen met de afdeling Verkoop en Advies.

Met vriendelijke groet,

Eurofins Analytico B.V.



Ing. A. Veldhuizen  
Technical Manager

Eurofins Analytico B.V.

Gildeweg 44-46  
3771 NB Barneveld  
P.O. Box 459  
3770 AL Barneveld NL

Tel. +31 (0)34 242 63 00  
Fax +31 (0)34 242 63 99  
E-mail [info-env@eurofins.nl](mailto:info-env@eurofins.nl)  
Site [www.eurofins.nl](http://www.eurofins.nl)

BNP Paribas S.A. 227 9245 25  
VAT/BTW No. NL 8043.14.883.B01  
KvK No. 09088623  
IBAN: NL71BNPA0227924525  
BIC: BNPANL2A

Eurofins Analytico B.V. is erkend door het Vlaamse Gewest (OVAM en Dep. LNE), het Brusselse Gewest (BIM), het Waalse Gewest (DGRNE-OWD) en door de overheden van Frankrijk en Luxemburg (MEV).

## Analysecertificaat

Uw projectnummer	705	Certificaatnummer/Versie	2013029312/1
Uw projectnaam		Startdatum	08-03-2013
Uw ordernummer	B02032.000377	Rapportagedatum	14-03-2013/10:50
Datum monstername	05-03-2013	Bijlage	A, B, C
Monsternemer	jan uitham	Pagina	1/2
Monstermatrix	Grond; Waterbodem (AS3000)		
Projectcode	2794 - Arcadis - TenneT Noord-West 380 kV		

Analyse	Eenheid	1	2
<b>Bodemkundige analyses</b>			
S Droge stof	% (m/m)		45.1
S Droge stof	% (m/m)	33.5	
S Organische stof	% (m/m) ds	6.2	7.3
S Gloeirest	% (m/m) ds	91.2	91.2
S Korrelgrootte < 2 µm	% (m/m) ds	37.3	21.3
<b>Metalen</b>			
S Barium (Ba)	mg/kg ds	<98	<87
S Cadmium (Cd)	mg/kg ds	<0.40	<0.35
S Kobalt (Co)	mg/kg ds	6.4	4.9
S Koper (Cu)	mg/kg ds	<10	<8.9
S Kwik (Hg)	mg/kg ds	<0.10	<0.089
S Molybdeen (Mo)	mg/kg ds	<1.5	<1.5
S Nikkel (Ni)	mg/kg ds	20	14
S Lood (Pb)	mg/kg ds	<20	22
S Zink (Zn)	mg/kg ds	62	47
<b>Minerale olie</b>			
Minerale olie (C10-C12)	mg/kg ds	<6.0	<5.3
Minerale olie (C12-C16)	mg/kg ds	11	<8.9
Minerale olie (C16-C21)	mg/kg ds	<12	11
Minerale olie (C21-C30)	mg/kg ds	<24	34
Minerale olie (C30-C35)	mg/kg ds	12	42
Minerale olie (C35-C40)	mg/kg ds	<12	15
S Minerale olie totaal (C10-C40)	mg/kg ds	<140	110
Chromatogram olie (GC)			Zie bijl.
<b>Polychloorbifenylen, PCB</b>			
S PCB 28	mg/kg ds	<0.0010	<0.0050
S PCB 52	mg/kg ds	<0.0010	<0.0050
S PCB 101	mg/kg ds	<0.0010	<0.0050
S PCB 118	mg/kg ds	<0.0010	<0.0050

### Nr. Monsteromschrijving

- 1 705001bs (30-45)
- 2 705002bs (20-30)

Analytico-nr.

7437615

7437616

Q: door RvA geaccrediteerde verrichting

A: AP04 erkende verrichting

S: AS 3000 erkende verrichting

Dit certificaat mag uitsluitend in zijn geheel worden gereproduceerd.

Eurofins Analytico B.V.

Gildeweg 44-46  
3771 NB Barneveld  
P.O. Box 459  
3770 AL Barneveld NL

Tel. +31 (0)34 242 63 00  
Fax +31 (0)34 242 63 99  
E-mail info-env@eurofins.nl  
Site www.eurofins.nl

BNP Paribas S.A. 227 9245 25  
VAT/BTW No. NL 8043.14.883.B01  
KvK No. 09088623  
IBAN: NL71BNP0227924525  
BIC: BNPANL2A

Eurofins Analytico B.V. is erkend door het Vlaamse Gewest (OVAM en Dep. LNE), het Brusselse Gewest (BIM), het Waalse Gewest (DGRNE-OWD) en door de overheden van Frankrijk en Luxemburg (MEV).



## Analysecertificaat

Uw projectnummer	705	Certificaatnummer/Versie	2013029312/1
Uw projectnaam		Startdatum	08-03-2013
Uw ordernummer	B02032.000377	Rapportagedatum	14-03-2013/10:50
Datum monstername	05-03-2013	Bijlage	A, B, C
Monsternemer	jan uitham	Pagina	2/2
Monstermatrix	Grond; Waterbodem (AS3000)		
Projectcode	2794 - Arcadis - TenneT Noord-West 380 kV		

Analyse	Eenheid	1	2
S PCB 138	mg/kg ds	<0.0010	<0.0050
S PCB 153	mg/kg ds	<0.0010	<0.0050
S PCB 180	mg/kg ds	<0.0010	<0.0050
S PCB (som 7) (factor 0,7)	mg/kg ds	0.0049 <sup>2)</sup>	0.024 <sup>1)</sup>
<b>Polycyclische Aromatische Koolwaterstoffen, PAK</b>			
S Naftaleen	mg/kg ds	0.057	<0.25
S Fenanthreen	mg/kg ds	<0.050	<0.25
S Anthraceen	mg/kg ds	<0.050	<0.25
S Fluorantheen	mg/kg ds	<0.050	<0.25
S Benzo(a)anthraceen	mg/kg ds	<0.050	<0.25
S Chryseen	mg/kg ds	<0.050	<0.25
S Benzo(k)fluorantheen	mg/kg ds	<0.050	<0.25
S Benzo(a)pyreen	mg/kg ds	<0.050	<0.25
S Benzo(ghi)peryleen	mg/kg ds	<0.050	<0.25
S Indeno(123-cd)pyreen	mg/kg ds	<0.050	<0.25
S PAK VROM (10) (factor 0,7)	mg/kg ds	0.37	1.8 <sup>1)</sup>

### Nr. Monsteromschrijving

- 1 705001bs (30-45)
- 2 705002bs (20-30)

### Analytico-nr.

7437615  
7437616

Eurofins Analytico B.V.



Q: door RvA geaccrediteerde verrichting  
A: AP04 erkende verrichting  
S: AS 3000 erkende verrichting

Dit certificaat mag uitsluitend in zijn geheel worden gereproduceerd.

Akkoord  
Pr.coörd.

VA

Gildeweg 44-46  
3771 NB Barneveld  
P.O. Box 459  
3770 AL Barneveld NL

Tel. +31 (0)34 242 63 00  
Fax +31 (0)34 242 63 99  
E-mail info-env@eurofins.nl  
Site www.eurofins.nl

BNP Paribas S.A. 227 9245 25  
VAT/BTW No. NL 8043.14.883.B01  
KvK No. 09088623  
IBAN: NL71BNP0227924525  
BIC: BNPANL2A

Eurofins Analytico B.V. is erkend door het Vlaamse Gewest (OVAM en Dep. LNE), het Brusselse Gewest (BIM), het Waalse Gewest (DGRNE-OWD) en door de overheden van Frankrijk en Luxemburg (MEV).



**Bijlage (A) met deelmonsterinformatie behorende bij analysecertificaat 2013029312/1**

Pagina 1/1

Analytico-nr.	Boornr	Omschrijving	Van	Tot	Barcode	Monsteromschrijving
7437615	705001bs	1	30	45	0530727401	705001bs (30-45)
7437616	705002bs	1	20	30	0530727492	705002bs (20-30)



**Eurofins Analytico B.V.**

Gildeweg 44-46  
3771 NB Barneveld  
P.O. Box 459  
3770 AL Barneveld NL

Tel. +31 (0)34 242 63 00  
Fax +31 (0)34 242 63 99  
E-mail [info-env@eurofins.nl](mailto:info-env@eurofins.nl)  
Site [www.eurofins.nl](http://www.eurofins.nl)

BNP Paribas S.A. 227 9245 25  
VAT/BTW No. NL 8043.14.883.B01  
KvK No. 09088623  
IBAN: NL71BNPA0227924525  
BIC: BNPANL2A

Eurofins Analytico B.V. is erkend door het Vlaamse Gewest (OVAM en Dep. LNE), het Brusselse Gewest (BIM), het Waalse Gewest (DGRNE-OWD) en door de overheden van Frankrijk en Luxemburg (MEV).

**Bijlage (B) met opmerkingen behorende bij analysecertificaat 2013029312/1**

Pagina 1/1

**Opmerking 1)**

Rapportagegrens verhoogd t.g.v. verdunning van het monster vanwege matrixstoring.

**Opmerking 2)**De toetswaarde van de som is gelijk aan de sommatie van  $0,7 \star RG$ **Eurofins Analytico B.V.**

Gildeweg 44-46      Tel. +31 (0)34 242 63 00  
3771 NB Barneveld      Fax +31 (0)34 242 63 99  
P.O. Box 459      E-mail info-env@eurofins.nl  
3770 AL Barneveld NL      Site www.eurofins.nl

BNP Paribas S.A. 227 9245 25  
VAT/BTW No. NL 8043.14.883.B01  
KvK No. 09088623  
IBAN: NL71BNPA0227924525  
BIC: BNPANL2A

Eurofins Analytico B.V. is erkend door het Vlaamse Gewest (OVAM en Dep. LNE), het Brusselse Gewest (BIM), het Waalse Gewest (DGRNE-OWD) en door de overheden van Frankrijk en Luxemburg (MEV).

**Bijlage (C) met methodeverwijzingen behorende bij analysecertificaat 2013029312/1**

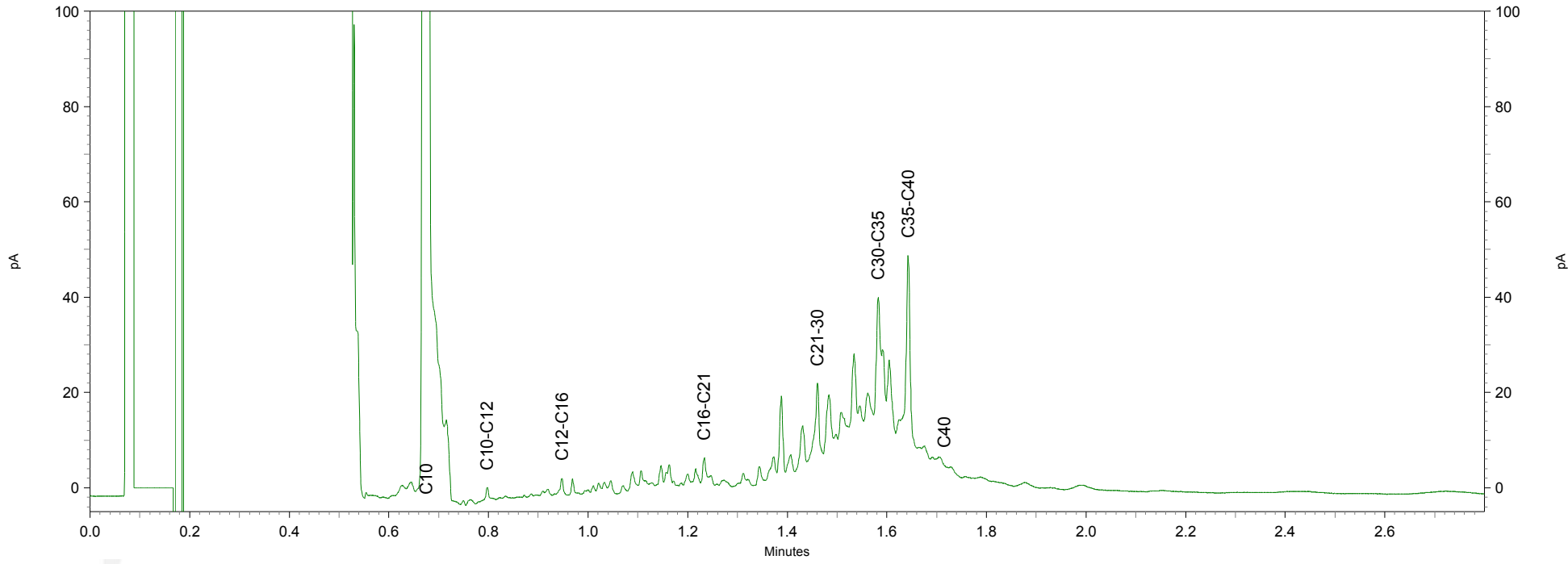
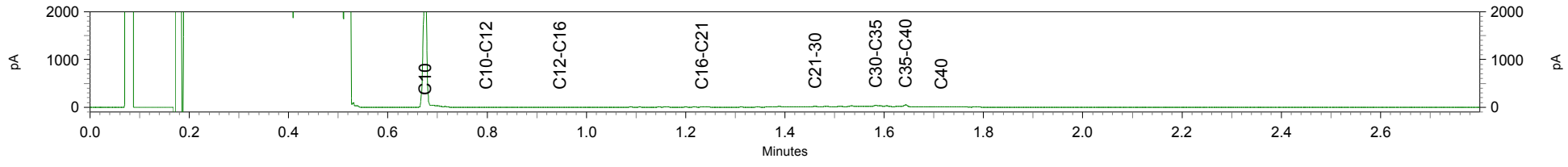
Pagina 1/1

Analyse	Methode	Techniek	Referentiemethode
Droge Stof	W0104	Gravimetrie	Cf. pb 3210-1 en cf. NEN-EN 12880
Droge stof	W0104	Gravimetrie	Cf. pb 3210-1 en cf. NEN-EN 12880
Organische stof/Gloeirest	W0109	ICP-AES	Cf. 3210-2a/b en cf. NEN 5754/EN 12879
Korrelgrootte < 2 µm (Lutum) Sedimentatie	W0173	Sedimentatie	Cf. pb 3210-3 en cf. NEN 5753
Barium (Ba)	W0423	ICP-MS	Cf. NEN-EN-ISO 17294-2
Cadmium (Cd)	W0423	ICP-MS	Cf. pb 3210-4/3250-1 & NEN-EN-ISO 17294-2
Kobalt (Co)	W0423	ICP-MS	Cf. pb 3210-4/3250-1 & NEN-EN-ISO 17294-2
Koper (Cu)	W0423	ICP-MS	Cf. pb 3210-4/3250-1 & NEN-EN-ISO 17294-2
Kwik (Hg)	W0423	ICP-MS	Cf. pb 3210-4/3250-1 & NEN-EN-ISO 17294-2
Molybdeen (Mo)	W0423	ICP-MS	Cf. pb 3210-4/3250-1 & NEN-EN-ISO 17294-2
Nikkel (Ni)	W0423	ICP-MS	Cf. pb 3210-4/3250-1 & NEN-EN-ISO 17294-2
Lood (Pb)	W0423	ICP-MS	Cf. pb 3210-4/3250-1 & NEN-EN-ISO 17294-2
Zink (Zn)	W0423	ICP-MS	Cf. pb 3210-4/3250-1 & NEN-EN-ISO 17294-2
Minerale olie (GC)	W0202	GC-FID	Cf. pb 3210-6 en gw. NEN 6978
Chromatogram M0 (GC)	W0202	GC-FID	Eigen methode
Polychloorbifenylen (PCB)	W0271	GC-MS	Cf. pb. 3210-7 & gw. NEN 6980
PAK (VROM)	W0271	GC-MS	Cf. pb. 3210-5 & gw. NEN-ISO 18287
PAK som AS3000/AP04	W0271	GC-MS	gw. NEN-ISO 18287

Nadere informatie over de toegepaste onderzoeksmethoden alsmede een classificatie van de meetonzekerheid staan vermeld in ons overzicht "Specificaties analysemethoden", versie 2011.

# Chromatogram TPH/ Mineral Oil

Sample ID.: 7437616  
Certificate no.: 2013029312  
Sample description.: 705002bs (20-30)  
V



ARCADIS Regio B.V.  
T.a.v. Mw. M. de Lange  
Postbus 63  
9400 AB ASSEN

## Analyscertificaat

Datum: 15-03-2013

Hierbij ontvangt u de resultaten van het navolgende laboratoriumonderzoek.

Certificaatnummer	2013029324
Uw projectnummer	705
Uw projectnaam	
Uw ordernummer	B02032.000377
Monster(s) ontvangen	10-03-2013

Dit certificaat mag uitsluitend in zijn geheel worden gereproduceerd.  
Aanvullende informatie behorend bij dit analysecertificaat kunt U vinden in het overzicht "Specificaties Analysemethoden". Extra exemplaren zijn verkrijgbaar bij de afdeling Verkoop en Advies.

De grondmonsters worden tot 6 weken na datum ontvangst bewaard en watermonsters tot 2 weken na datum ontvangst. Zonder tegenbericht worden de monsters nadien afgevoerd.  
Indien de monsters langer bewaard dienen te blijven verzoeken wij U dit exemplaar uiterlijk 1 week voor afloop van de standaardbewaarperiode ondertekend aan ons te retourneren. Voor de kosten van het langer bewaren van monsters verwijzen wij naar de prijslijst.

Bewaren tot:

Datum:

Naam:

Handtekening:

Wij vertrouwen erop uw opdracht hiermee naar verwachting te hebben uitgevoerd, mocht U naar aanleiding van dit analysecertificaat nog vragen hebben verzoeken wij U contact op te nemen met de afdeling Verkoop en Advies.

Met vriendelijke groet,

Eurofins Analytico B.V.



Ing. A. Veldhuizen  
Technical Manager

Eurofins Analytico B.V.

Gildeweg 44-46  
3771 NB Barneveld  
P.O. Box 459  
3770 AL Barneveld NL

Tel. +31 (0)34 242 63 00  
Fax +31 (0)34 242 63 99  
E-mail [info-env@eurofins.nl](mailto:info-env@eurofins.nl)  
Site [www.eurofins.nl](http://www.eurofins.nl)

BNP Paribas S.A. 227 9245 25  
VAT/BTW No. NL 8043.14.883.B01  
KvK No. 09088623  
IBAN: NL71BNPA0227924525  
BIC: BNPANL2A

Eurofins Analytico B.V. is erkend door het Vlaamse Gewest (OVAM en Dep. LNE), het Brusselse Gewest (BIM), het Waalse Gewest (DGRNE-OWD) en door de overheden van Frankrijk en Luxemburg (MEV).



## Analysecertificaat

Uw projectnummer	705	Certificaatnummer/Versie	2013029324/1
Uw projectnaam		Startdatum	08-03-2013
Uw ordernummer	B02032.000377	Rapportagedatum	15-03-2013/13:40
Datum monstername	07-03-2013	Bijlage	A, B, C
Monsternemer	Marcel la Crois	Pagina	1/2
Monstermatrix	Grond; Grond (AS3000)		
Projectcode	2794 - Arcadis - TenneT Noord-West 380 kV		

Analyse	Eenheid	1	2
<b>Voorbehandeling</b>			
Cryogeen malen AS3000		Uitgevoerd	Uitgevoerd
<b>Bodemkundige analyses</b>			
S Droge stof	% (m/m)	78.1	66.0
S Organische stof	% (m/m) ds	2.4	3.3
Q Gloeirest	% (m/m) ds	96.6	94.4
S Korrelgrootte < 2 µm (Lutum)	% (m/m) ds	13.4	33.5
<b>Metalen</b>			
S Barium (Ba)	mg/kg ds	28	30
S Cadmium (Cd)	mg/kg ds	0.19	<0.17
S Kobalt (Co)	mg/kg ds	9.5	7.8
S Koper (Cu)	mg/kg ds	8.3	9.0
S Kwik (Hg)	mg/kg ds	0.19	<0.050
S Molybdeen (Mo)	mg/kg ds	<1.5	<1.5
S Nikkel (Ni)	mg/kg ds	21	28
S Lood (Pb)	mg/kg ds	21	20
S Zink (Zn)	mg/kg ds	57	52
<b>Minerale olie</b>			
Minerale olie (C10-C12)	mg/kg ds	<3.0	12
Minerale olie (C12-C16)	mg/kg ds	<5.0	<5.0
Minerale olie (C16-C21)	mg/kg ds	<6.0	<6.0
Minerale olie (C21-C30)	mg/kg ds	<12	<12
Minerale olie (C30-C35)	mg/kg ds	<6.0	<6.0
Minerale olie (C35-C40)	mg/kg ds	<6.0	<6.0
S Minerale olie totaal (C10-C40)	mg/kg ds	<38	<38
<b>Polychloorbifenylen, PCB</b>			
S PCB 28	mg/kg ds	<0.0010	<0.0010
S PCB 52	mg/kg ds	<0.0010	<0.0010
S PCB 101	mg/kg ds	<0.0010	<0.0010
S PCB 118	mg/kg ds	<0.0010	<0.0010

### Nr. Monsteromschrijving

1	70501 (0-25) 70502 (0-25) 70503 (0-25) 70503 (25-50) 70504 (0-20) 70504 (20-50) 70505 (0-20) 70505 (
2	70501 (70-90) 70501 (90-120) 70501 (120-170) 70502 (70-120) 70502 (120-170) 70502 (170-200)

### Analytico-nr.

7437639  
7437640

Q: door RvA geaccrediteerde verrichting

A: AP04 erkende verrichting

S: AS 3000 erkende verrichting

Dit certificaat mag uitsluitend in zijn geheel worden gereproduceerd.

Eurofins Analytico B.V.

Gildeweg 44-46  
3771 NB Barneveld  
P.O. Box 459  
3770 AL Barneveld NL  
Tel. +31 (0)34 242 63 00  
Fax +31 (0)34 242 63 99  
E-mail info-env@eurofins.nl  
Site www.eurofins.nl

BNP Paribas S.A. 227 9245 25  
VAT/BTW No. NL 8043.14.883.B01  
KvK No. 09088623  
IBAN: NL71BNP0227924525  
BIC: BNPANL2A

Eurofins Analytico B.V. is erkend door het Vlaamse Gewest (OVAM en Dep. LNE), het Brusselse Gewest (BIM), het Waalse Gewest (DGRNE-OWD) en door de overheden van Frankrijk en Luxemburg (MEV).



**Analysecertificaat**

Uw projectnummer	705	Certificaatnummer/Versie	2013029324/1
Uw projectnaam		Startdatum	08-03-2013
Uw ordernummer	B02032.000377	Rapportagedatum	15-03-2013/13:40
Datum monstername	07-03-2013	Bijlage	A, B, C
Monsternemer	Marcel la Crois	Pagina	2/2
Monstermatrix	Grond; Grond (AS3000)		
Projectcode	2794 - Arcadis - TenneT Noord-West 380 kV		

Analyse	Eenheid	1	2
S PCB 138	mg/kg ds	<0.0010	<0.0010
S PCB 153	mg/kg ds	<0.0010	<0.0010
S PCB 180	mg/kg ds	<0.0010	<0.0010
S PCB (som 7) (factor 0,7)	mg/kg ds	0.0049 <sup>1)</sup>	0.0049 <sup>1)</sup>
<b>Polycyclische Aromatische Koolwaterstoffen, PAK</b>			
S Naftaleen	mg/kg ds	<0.050	<0.050
S Fenanthreen	mg/kg ds	<0.050	<0.050
S Anthraceen	mg/kg ds	<0.050	<0.050
S Fluorantheen	mg/kg ds	<0.050	<0.050
S Benzo(a)anthraceen	mg/kg ds	<0.050	<0.050
S Chryseen	mg/kg ds	<0.050	<0.050
S Benzo(k)fluorantheen	mg/kg ds	<0.050	<0.050
S Benzo(a)pyreen	mg/kg ds	<0.050	<0.050
S Benzo(ghi)peryleen	mg/kg ds	<0.050	<0.050
S Indeno(123-cd)pyreen	mg/kg ds	<0.050	<0.050
S PAK VROM (10) (factor 0,7)	mg/kg ds	0.35 <sup>1)</sup>	0.35 <sup>1)</sup>

**Nr. Monsteromschrijving**

1	70501 (0-25) 70502 (0-25) 70503 (0-25) 70503 (25-50) 70504 (0-20) 70504 (20-50) 70505 (0-20) 70505 (
2	70501 (70-90) 70501 (90-120) 70501 (120-170) 70502 (70-120) 70502 (120-170) 70502 (170-200)

**Analytico-nr.**

 7437639  
 7437640

Eurofins Analytico B.V.


 Q: door RvA geaccrediteerde verrichting  
 A: AP04 erkende verrichting  
 S: AS 3000 erkende verrichting

Dit certificaat mag uitsluitend in zijn geheel worden gereproduceerd.

**Akkoord  
Pr.coörd.**

VA

 Gildeweg 44-46  
 3771 NB Barneveld  
 P.O. Box 459  
 3770 AL Barneveld NL  
 Tel. +31 (0)34 242 63 00  
 Fax +31 (0)34 242 63 99  
 E-mail info-env@eurofins.nl  
 Site www.eurofins.nl

 BNP Paribas S.A. 227 9245 25  
 VAT/BTW No. NL 8043.14.883.B01  
 KvK No. 09088623  
 IBAN: NL71BNP0227924525  
 BIC: BNPANL2A

Eurofins Analytico B.V. is erkend door het Vlaamse Gewest (OVAM en Dep. LNE), het Brusselse Gewest (BIM), het Waalse Gewest (DGRNE-OWD) en door de overheden van Frankrijk en Luxemburg (MEV).



**Bijlage (A) met deelmonsterinformatie behorende bij analysecertificaat 2013029324/1**

Pagina 1/1

Analytico-nr.	Boornr	Omschrijving	Van	Tot	Barcode	Monsteromschrijving
7437639	70503	1	0	25	0506000257	70501 (0-25) 70502 (0-25) 70503 (0-25)
7437639	70504	1	0	20	0506000266	
7437639	70505	1	0	20	0506000260	
7437639	70506	1	0	20	0530771408	
7437639	70503	2	25	50	0506000255	
7437639	70504	2	20	50	0506000259	
7437639	70505	2	20	50	0506000268	
7437639	70506	2	20	50	0530771413	
7437639	70501	1	0	25	0506000273	
7437639	70502	1	0	25	0506000261	
7437640	70501	3	70	90	0506000264	70501 (70-90) 70501 (90-120) 70501 (120-170)
7437640	70502	3	70	120	0506000256	
7437640	70501	4	90	120	0506000270	
7437640	70502	4	120	170	0506000267	
7437640	70501	5	120	170	0506000265	
7437640	70502	5	170	200	0506000262	



**Eurofins Analytico B.V.**

Gildeweg 44-46  
3771 NB Barneveld  
P.O. Box 459  
3770 AL Barneveld NL  
Tel. +31 (0)34 242 63 00  
Fax +31 (0)34 242 63 99  
E-mail [info-env@eurofins.nl](mailto:info-env@eurofins.nl)  
Site [www.eurofins.nl](http://www.eurofins.nl)

BNP Paribas S.A. 227 9245 25  
VAT/BTW No. NL 8043.14.883.B01  
KvK No. 09088623  
IBAN: NL71BNPA0227924525  
BIC: BNPANL2A

Eurofins Analytico B.V. is erkend door het Vlaamse Gewest (OVAM en Dep. LNE), het Brusselse Gewest (BIM), het Waalse Gewest (DGRNE-OWD) en door de overheden van Frankrijk en Luxemburg (MEV).

**Bijlage (B) met opmerkingen behorende bij analysecertificaat 2013029324/1**

Pagina 1/1

**Opmerking 1)**De toetswaarde van de som is gelijk aan de sommatie van  $0,7 \cdot RG$ **Eurofins Analytico B.V.**

Gildeweg 44-46      Tel. +31 (0)34 242 63 00  
3771 NB Barneveld      Fax +31 (0)34 242 63 99  
P.O. Box 459      E-mail [info-env@eurofins.nl](mailto:info-env@eurofins.nl)  
3770 AL Barneveld NL      Site [www.eurofins.nl](http://www.eurofins.nl)

BNP Paribas S.A. 227 9245 25  
VAT/BTW No. NL 8043.14.883.B01  
KvK No. 09088623  
IBAN: NL71BNPA0227924525  
BIC: BNPANL2A

Eurofins Analytico B.V. is erkend door het Vlaamse Gewest (OVAM en Dep. LNE), het Brusselse Gewest (BIM), het Waalse Gewest (DGRNE-OWD) en door de overheden van Frankrijk en Luxemburg (MEV).

**Bijlage (C) met methodeverwijzingen behorende bij analysecertificaat 2013029324/1**

Pagina 1/1

Analyse	Methode	Techniek	Referentiemethode
Cryogeen malen AS3000	W0106	Voorbehandeling	Cf. AS3000
Droge Stof	W0104	Gravimetrie	Cf. pb 3010-2 en Gw. NEN-ISO 11465
Organische stof/Gloeirest	W0109	Gravimetrie	Cf. pb 3010-3 en cf. NEN 5754
Korrelgrootte < 2 µm (Lutum)	W0173	Sedimentatie	Cf. pb 3010-4 en cf. NEN 5753
Barium (Ba)	W0423	ICP-MS	Cf. pb 3010-5 en cf. NEN-EN-ISO 17294-2
Cadmium (Cd)	W0423	ICP-MS	Cf. pb 3010-5 en cf. NEN-EN-ISO 17294-2
Kobalt (Co)	W0423	ICP-MS	Cf. pb 3010-5 en cf. NEN-EN-ISO 17294-2
Koper (Cu)	W0423	ICP-MS	Cf. pb 3010-5 en cf. NEN-EN-ISO 17294-2
Kwik (Hg)	W0423	ICP-MS	Cf. pb 3010-5 en cf. NEN-EN-ISO 17294-2
Molybdeen (Mo)	W0423	ICP-MS	Cf. pb 3010-5 en cf. NEN-EN-ISO 17294-2
Nikkel (Ni)	W0423	ICP-MS	Cf. pb 3010-5 en cf. NEN-EN-ISO 17294-2
Lood (Pb)	W0423	ICP-MS	Cf. pb 3010-5 en cf. NEN-EN-ISO 17294-2
Zink (Zn)	W0423	ICP-MS	Cf. pb 3010-5 en cf. NEN-EN-ISO 17294-2
Minerale Olie (GC)	W0202	GC-FID	Cf. pb 3010-7 en cf. NEN 6978
Polychloorbifenylen (PCB)	W0271	GC-MS	Cf. pb 3010-8 en gw. NEN 6980
PAK som AS3000/AP04	W0271	GC-MS	Cf. pb. 3010-6 en gw. NEN-ISO 18287
PAK (VROM)	W0271	GC-MS	Cf. pb. 3010-6 en gw. NEN-ISO 18287

Nadere informatie over de toegepaste onderzoeksmethoden alsmede een classificatie van de meetonzekerheid staan vermeld in ons overzicht "Specificaties analysemethoden", versie 2011.

ARCADIS Regio B.V.  
T.a.v. Mw. M. de Lange  
Postbus 63  
9400 AB ASSEN

## Analysecertificaat

Datum: 27-03-2013

Hierbij ontvangt u de resultaten van het navolgende laboratoriumonderzoek.

Certificaatnummer/Versie	2013035253/1
Uw projectnummer	705
Uw projectnaam	
Uw ordernummer	B02032.000377
Monster(s) ontvangen	21-03-2013

Dit certificaat mag uitsluitend in zijn geheel worden gereproduceerd.  
Aanvullende informatie behorend bij dit analysecertificaat kunt U vinden in het overzicht "Specificaties Analysemethoden". Extra exemplaren zijn verkrijgbaar bij de afdeling Verkoop en Advies.

De grondmonsters worden tot 6 weken na datum ontvangst bewaard en watermonsters tot 2 weken na datum ontvangst. Zonder tegenbericht worden de monsters nadien afgevoerd.  
Indien de monsters langer bewaard dienen te blijven verzoeken wij U dit exemplaar uiterlijk 1 week voor afloop van de standaardbewaarperiode ondertekend aan ons te retourneren. Voor de kosten van het langer bewaren van monsters verwijzen wij naar de prijslijst.

Bewaren tot:

Datum:

Naam:

Handtekening:

Wij vertrouwen erop uw opdracht hiermee naar verwachting te hebben uitgevoerd, mocht U naar aanleiding van dit analysecertificaat nog vragen hebben verzoeken wij U contact op te nemen met de afdeling Verkoop en Advies.

Met vriendelijke groet,

Eurofins Analytico B.V.



Ing. A. Veldhuizen  
Technical Manager

Eurofins Analytico B.V.

Gildeweg 44-46  
3771 NB Barneveld  
P.O. Box 459  
3770 AL Barneveld NL

Tel. +31 (0)34 242 63 00  
Fax +31 (0)34 242 63 99  
E-mail [info-env@eurofins.nl](mailto:info-env@eurofins.nl)  
Site [www.eurofins.nl](http://www.eurofins.nl)

BNP Paribas S.A. 227 9245 25  
VAT/BTW No. NL 8043.14.883.B01  
KvK No. 09088623  
IBAN: NL71BNPA0227924525  
BIC: BNPANL2A

Eurofins Analytico B.V. is erkend door het Vlaamse Gewest (OVAM en Dep. LNE), het Brusselse Gewest (BIM), het Waalse Gewest (DGRNE-OWD) en door de overheden van Frankrijk en Luxemburg (MEV).

**Analysecertificaat**

Uw projectnummer	705	Certificaatnummer/Versie	2013035253/1
Uw projectnaam		Startdatum	21-03-2013
Uw ordernummer	B02032.000377	Rapportagedatum	27-03-2013/13:19
Datum monstername	20-03-2013	Bijlage	A, B, C
Monsternemer		Pagina	1/2
Monstermatrix	Water; Water (AS3000)		
Projectcode	2794 - Arcadis - TenneT Noord-West 380 kV		

Analyse	Eenheid	1
<b>Metalen</b>		
S Barium (Ba)	µg/L	130
S Cadmium (Cd)	µg/L	<0.80
S Kobalt (Co)	µg/L	<5.0
S Koper (Cu)	µg/L	<15
S Kwik (Hg)	µg/L	<0.050
S Molybdeen (Mo)	µg/L	<3.6
S Nikkel (Ni)	µg/L	<15
S Lood (Pb)	µg/L	<15
S Zink (Zn)	µg/L	<60
<b>Vluchtige Aromatische Koolwaterstoffen</b>		
S Benzeen	µg/L	<0.20
S Toluene	µg/L	<0.30
S Ethylbenzeen	µg/L	<0.30
S o-Xyleen	µg/L	<0.10
S m,p-Xyleen	µg/L	<0.20
S Xylenen (som) factor 0,7	µg/L	0.21 <sup>1)</sup>
BTEX (som)	µg/L	<1.1
S Naftaleen	µg/L	<0.050
S Styreen	µg/L	<0.30
<b>Vluchtige organische halogeenkoolwaterstoffen</b>		
S Dichloormethaan	µg/L	<0.20
S Trichloormethaan	µg/L	<0.60
S Tetrachloormethaan	µg/L	<0.10
S Trichlooretheen	µg/L	<0.60
S Tetrachlooretheen	µg/L	<0.10
S 1,1-Dichloorethaan	µg/L	<0.60
S 1,2-Dichloorethaan	µg/L	<0.60
S 1,1,1-Trichloorethaan	µg/L	<0.10
S 1,1,2-Trichloorethaan	µg/L	<0.10
S cis 1,2-Dichlooretheen	µg/L	<0.10

**Nr. Monsteromschrijving**  
1 70501 (200-300)

**Analytico-nr.**  
7459788

Q: door RvA geaccrediteerde verrichting  
A: AP04 erkende verrichting  
S: AS 3000 erkende verrichting

Dit certificaat mag uitsluitend in zijn geheel worden gereproduceerd.

Eurofins Analytico B.V.

Gildeweg 44-46  
3771 NB Barneveld  
P.O. Box 459  
3770 AL Barneveld NL  
Tel. +31 (0)34 242 63 00  
Fax +31 (0)34 242 63 99  
E-mail info-env@eurofins.nl  
Site www.eurofins.nl

BNP Paribas S.A. 227 9245 25  
VAT/BTW No. NL 8043.14.883.B01  
KvK No. 09088623  
IBAN: NL71BNPA0227924525  
BIC: BNPANL2A

Eurofins Analytico B.V. is erkend door het Vlaamse Gewest (OVAM en Dep. LNE), het Brusselse Gewest (BIM), het Waalse Gewest (DGRNE-OWD) en door de overheden van Frankrijk en Luxemburg (MEV).



TESTEN  
RvA L010

## Analysecertificaat

Uw projectnummer	705	Certificaatnummer/Versie	2013035253/1
Uw projectnaam		Startdatum	21-03-2013
Uw ordernummer	B02032.000377	Rapportagedatum	27-03-2013/13:19
Datum monstername	20-03-2013	Bijlage	A, B, C
Monsternemer		Pagina	2/2
Monstermatrix	Water; Water (AS3000)		
Projectcode	2794 - Arcadis - TenneT Noord-West 380 kV		

Analyse	Eenheid	1
S trans 1,2-Dichlooretheen	µg/L	<0.10
CKW (som)	µg/L	<3.2
S Tribroommethaan	µg/L	<2.0
S Vinylchloride	µg/L	<0.10
S 1,1-Dichlooretheen	µg/L	<0.10
S 1,2-Dichloorethenen (Som) factor 0,7	µg/L	0.14 <sup>1)</sup>
S 1,1-Dichloorpropaan	µg/L	<0.25
S 1,2-Dichloorpropaan	µg/L	<0.25
S 1,3-Dichloorpropaan	µg/L	<0.25
S Dichloorpropanen som factor 0.7	µg/L	0.52
<b>Minerale olie</b>		
Minerale olie (C10-C12)	µg/L	<8.0
Minerale olie (C12-C16)	µg/L	<15
Minerale olie (C16-C21)	µg/L	<16
Minerale olie (C21-C30)	µg/L	<31
Minerale olie (C30-C35)	µg/L	<15
Minerale olie (C35-C40)	µg/L	<15
S Minerale olie totaal (C10-C40)	µg/L	<100

Nr. **Monsteromschrijving**  
1 70501 (200-300)

**Analytico-nr.**  
7459788

Eurofins Analytico B.V.



Q: door RvA geaccrediteerde verrichting  
A: AP04 erkende verrichting  
S: AS 3000 erkende verrichting

Dit certificaat mag uitsluitend in zijn geheel worden gereproduceerd.

**Akkoord**  
**Pr.coörd.**



Gildeweg 44-46  
3771 NB Barneveld  
P.O. Box 459  
3770 AL Barneveld NL  
Tel. +31 (0)34 242 63 00  
Fax +31 (0)34 242 63 99  
E-mail info-env@eurofins.nl  
Site www.eurofins.nl

BNP Paribas S.A. 227 9245 25  
VAT/BTW No. NL 8043.14.883.B01  
KvK No. 09088623  
IBAN: NL71BNP0227924525  
BIC: BNPANL2A

Eurofins Analytico B.V. is erkend door het Vlaamse Gewest (OVAM en Dep. LNE), het Brusselse Gewest (BIM), het Waalse Gewest (DGRNE-OWD) en door de overheden van Frankrijk en Luxemburg (MEV).



**Bijlage (A) met deelmonsterinformatie behorende bij analysecertificaat 2013035253/1**

Pagina 1/1

Analytico-nr.	Boornr	Omschrijving	Van	Tot	Barcode	Monsteromschrijving
7459788	70501	1	200	300	0691400874	70501 (200-300)
7459788	70501	2	200	300	0700612807	



**Eurofins Analytico B.V.**

Gildeweg 44-46  
3771 NB Barneveld  
P.O. Box 459  
3770 AL Barneveld NL

Tel. +31 (0)34 242 63 00  
Fax +31 (0)34 242 63 99  
E-mail [info-env@eurofins.nl](mailto:info-env@eurofins.nl)  
Site [www.eurofins.nl](http://www.eurofins.nl)

BNP Paribas S.A. 227 9245 25  
VAT/BTW No. NL 8043.14.883.B01  
KvK No. 09088623  
IBAN: NL71BNPA0227924525  
BIC: BNPANL2A

Eurofins Analytico B.V. is erkend door het Vlaamse Gewest (OVAM en Dep. LNE), het Brusselse Gewest (BIM), het Waalse Gewest (DGRNE-OWD) en door de overheden van Frankrijk en Luxemburg (MEV).

**Bijlage (B) met opmerkingen behorende bij analysecertificaat 2013035253/1**

Pagina 1/1

**Opmerking 1)**De toetswaarde van de som is gelijk aan de sommatie van  $0,7 \cdot RG$ **Eurofins Analytico B.V.**

Gildeweg 44-46      Tel. +31 (0)34 242 63 00  
3771 NB Barneveld      Fax +31 (0)34 242 63 99  
P.O. Box 459      E-mail info-env@eurofins.nl  
3770 AL Barneveld NL      Site www.eurofins.nl

BNP Paribas S.A. 227 9245 25  
VAT/BTW No. NL 8043.14.883.B01  
KvK No. 09088623  
IBAN: NL71BNPA0227924525  
BIC: BNPANL2A

Eurofins Analytico B.V. is erkend door het Vlaamse Gewest (OVAM en Dep. LNE), het Brusselse Gewest (BIM), het Waalse Gewest (DGRNE-OWD) en door de overheden van Frankrijk en Luxemburg (MEV).

**Bijlage (C) met methodeverwijzingen behorende bij analysecertificaat 2013035253/1**

Pagina 1/1

Analyse	Methode	Techniek	Referentiemethode
Aromaten (BTEXN)	W0254	HS-GC-MS	Cf. pb 3130-1
Barium (Ba)	W0421	ICP-MS	Cf. pb 3110-3 en cf. NEN-EN-ISO 17294-2
Cadmium (Cd)	W0421	ICP-MS	Cf. pb 3110-3 en cf. NEN-EN-ISO 17294-2
Kobalt (Co)	W0421	ICP-MS	Cf. pb 3110-3 en cf. NEN-EN-ISO 17294-2
Koper (Cu)	W0421	ICP-MS	Cf. pb 3110-3 en cf. NEN-EN-ISO 17294-2
Kwik (Hg)	W0421	ICP-MS	Cf. pb 3110-3 en cf. NEN-EN-ISO 17294-2
Molybdeen (Mo)	W0421	ICP-MS	Cf. pb 3110-3 en cf. NEN-EN-ISO 17294-2
Nikkel (Ni)	W0421	ICP-MS	Cf. pb 3110-3 en cf. NEN-EN-ISO 17294-2
Lood (Pb)	W0421	ICP-MS	Cf. pb 3110-3 en cf. NEN-EN-ISO 17294-2
Zink (Zn)	W0421	ICP-MS	Cf. pb 3110-3 en cf. NEN-EN-ISO 17294-2
Xylenen som AS3000	W0254	HS-GC-MS	Cf. pb 3130-1
Styreen	W0254	HS-GC-MS	Cf. pb 3130-1
VOCL (11)	W0254	HS-GC-MS	Cf. pb 3130-1
tribroomethaan	W0254	HS-GC-MS	Cf. pb 3130-1
CKW : Vinylchloride	W0254	HS-GC-MS	Cf. pb 3130-1
CKW : 1,1-Dichlooretheen HS	W0254	HS-GC-MS	Cf. pb 3130-1
DiClEtheen som AS3000	W0254	HS-GC-MS	Cf. pb 3130-1
1,1-dichloorpropaan	W0254	HS-GC-MS	Cf. pb 3130-1
1,2-Dichloorpropaan	W0254	HS-GC-MS	Cf. pb 3130-1
1,3-dichloorpropaan	W0254	HS-GC-MS	Cf. pb 3130-1
DiChlprop. som AS300	W0254	HS-GC-MS	Cf. pb 3130-2 en gw. NEN EN ISO 15680
Minerale Olie (GC)	W0215	LVI-GC-FID	Cf. pb 3110-5

Nadere informatie over de toegepaste onderzoeksmethoden alsmede een classificatie van de meetonzekerheid staan vermeld in ons overzicht "Specificaties analysemethoden", versie 2011.

**Eurofins Analytico B.V.**

Gildeweg 44-46  
3771 NB Barneveld  
P.O. Box 459  
3770 AL Barneveld NL

Tel. +31 (0)34 242 63 00  
Fax +31 (0)34 242 63 99  
E-mail [info-env@eurofins.nl](mailto:info-env@eurofins.nl)  
Site [www.eurofins.nl](http://www.eurofins.nl)

BNP Paribas S.A. 227 9245 25  
VAT/BTW No. NL 8043.14.883.B01  
KvK No. 09088623  
IBAN: NL71BNP0227924525  
BIC: BNPANL2A

Eurofins Analytico B.V. is erkend door het Vlaamse Gewest (OVAM en Dep. LNE), het Brusselse Gewest (BIM), het Waalse Gewest (DGRNE-OWD) en door de overheden van Frankrijk en Luxemburg (MEV).

Arcadis Assen  
T.a.v. Mw. M. de Lange  
Postbus 63  
9400 AB ASSEN

## Analysecertificaat

Datum: 27-03-2013

Hierbij ontvangt u de resultaten van het navolgende laboratoriumonderzoek.

Certificaatnummer/Versie	2013035258/1
Uw projectnummer	705
Uw projectnaam	
Uw ordernummer	B02032.000377
Monster(s) ontvangen	21-03-2013

Dit certificaat mag uitsluitend in zijn geheel worden gereproduceerd.  
Aanvullende informatie behorend bij dit analysecertificaat kunt U vinden in het overzicht "Specificaties Analysemethoden". Extra exemplaren zijn verkrijgbaar bij de afdeling Verkoop en Advies.

De grondmonsters worden tot 6 weken na datum ontvangst bewaard en watermonsters tot 2 weken na datum ontvangst. Zonder tegenbericht worden de monsters nadien afgevoerd.  
Indien de monsters langer bewaard dienen te blijven verzoeken wij U dit exemplaar uiterlijk 1 week voor afloop van de standaardbewaarperiode ondertekend aan ons te retourneren. Voor de kosten van het langer bewaren van monsters verwijzen wij naar de prijslijst.

Bewaren tot:

Datum:

Naam:

Handtekening:

Wij vertrouwen erop uw opdracht hiermee naar verwachting te hebben uitgevoerd, mocht U naar aanleiding van dit analysecertificaat nog vragen hebben verzoeken wij U contact op te nemen met de afdeling Verkoop en Advies.

Met vriendelijke groet,

Eurofins Analytico B.V.



Ing. A. Veldhuizen  
Technical Manager

Eurofins Analytico B.V.

Gildeweg 44-46  
3771 NB Barneveld  
P.O. Box 459  
3770 AL Barneveld NL

Tel. +31 (0)34 242 63 00  
Fax +31 (0)34 242 63 99  
E-mail [info-env@eurofins.nl](mailto:info-env@eurofins.nl)  
Site [www.eurofins.nl](http://www.eurofins.nl)

BNP Paribas S.A. 227 9245 25  
VAT/BTW No. NL 8043.14.883.B01  
KvK No. 09088623  
IBAN: NL71BNPA0227924525  
BIC: BNPANL2A

Eurofins Analytico B.V. is erkend door het Vlaamse Gewest (OVAM en Dep. LNE), het Brusselse Gewest (BIM), het Waalse Gewest (DGRNE-OWD) en door de overheden van Frankrijk en Luxemburg (MEV).

**Analysecertificaat**

Uw projectnummer	705	Certificaatnummer/Versie	2013035258/1
Uw projectnaam		Startdatum	21-03-2013
Uw ordernummer	B02032.000377	Rapportagedatum	27-03-2013/16:26
Datum monstername	20-03-2013	Bijlage	A, C
Monsternemer		Pagina	1/1
Monstermatrix	Water; Afvalwater		
Projectcode	2794 - Arcadis - TenneT Noord-West 380 kV		

Analyse	Eenheid	1	2
<b>Metalen</b>			
Q Arseen (As) na ontsluiting	µg/L	1.9	3.2
Q IJzer (Fe) na ontsluiting	mg/L	0.90	0.64
Q Fosfor totaal (P)	mg/L	0.20	0.28
Q Fosfor totaal (P04)	mg P04/L	0.60	0.85
Q Fosfor totaal (P205)	mg P205/L	0.45	0.63
<b>Fysisch-chemische analyses</b>			
Q Droogrest onopgel. bestand. (NEN6621)	mg/L	410	15
Q Zuurstof	mg O2/L	1.4	18.5
<b>Anorganische verbindingen &amp; natte chemie</b>			
Q Ammonium (NH4-N)	mg N/L	0.057	0.078
Q Ammonium (NH4)	mg/L	0.073	0.10
Q Chemisch zuurstof verbruik (CZV)	mg/L	30	34
Q Chloride	mg/L	24	780
Q Stikstof volgens Kjeldahl (N)	mg/L	<1.0	<1.0
Q Sulfaat opgelost (S04)	mg S04/L	370	320
Q Sulfaat opgelost (S04-S)	mg S/L	120	110
<b>Biologisch en/of toxicologisch onderzoek</b>			
Q Biochemisch zuurstof verbruik (BZV-5)	mg O2/L	<1.0	2.3

<b>Nr. Monsteromschrijving</b>
1 70501 (200-300)
2 70501ow (-)

<b>Analytico-nr.</b>
7459809
7459810

Eurofins Analytico B.V.

 Q: door RvA geaccrediteerde verrichting  
 A: AP04 erkende verrichting  
 S: AS 3000 erkende verrichting

Dit certificaat mag uitsluitend in zijn geheel worden gereproduceerd.

 Gildeweg 44-46  
 3771 NB Barneveld  
 P.O. Box 459  
 3770 AL Barneveld NL  
 Tel. +31 (0)34 242 63 00  
 Fax +31 (0)34 242 63 99  
 E-mail info-env@eurofins.nl  
 Site www.eurofins.nl

 BNP Paribas S.A. 227 9245 25  
 VAT/BTW No. NL 8043.14.883.B01  
 KvK No. 09088623  
 IBAN: NL71BNP0227924525  
 BIC: BNPANL2A

Eurofins Analytico B.V. is erkend door het Vlaamse Gewest (OVAM en Dep. LNE), het Brusselse Gewest (BIM), het Waalse Gewest (DGRNE-OWD) en door de overheden van Frankrijk en Luxemburg (MEV).



**Bijlage (A) met deelmonsterinformatie behorende bij analysecertificaat 2013035258/1**

Pagina 1/1

Analytico-nr.	Boornr	Omschrijving	Van	Tot	Barcode	Monsteromschrijving
7459809	70501	3	200	300	0840313056	70501 (200-300)
7459809	70501	4	200	300	0840313046	
7459809	70501	5	200	300		
7459809	70501	1	200	300	0580743768	
7459809	70501	2	200	300	0840313029	
7459809	70501	6	200	300	0660019332	
7459809	70501	7	200	300	0660019333	
7459809	70501	8	200	300	0820296586	
7459809	70501	9	200	300	0870051744	
7459810	70501ow	1			0580743779	70501ow (-)
7459810	70501ow	2			0840313038	
7459810	70501ow	3			0840313055	
7459810	70501ow	4			0840313039	
7459810	70501ow	5			0660014959	
7459810	70501ow	6			0660014960	
7459810	70501ow	7			0870051753	
7459810	70501ow	8			0820296576	



**Eurofins Analytico B.V.**

Gildeweg 44-46  
 3771 NB Barneveld  
 P.O. Box 459  
 3770 AL Barneveld NL  
 Tel. +31 (0)34 242 63 00  
 Fax +31 (0)34 242 63 99  
 E-mail info-env@eurofins.nl  
 Site www.eurofins.nl

BNP Paribas S.A. 227 9245 25  
 VAT/BTW No. NL 8043.14.883.B01  
 KvK No. 09088623  
 IBAN: NL71BNPA0227924525  
 BIC: BNPANL2A

Eurofins Analytico B.V. is erkend door het Vlaamse Gewest (OVAM en Dep. LNE), het Brusselse Gewest (BIM), het Waalse Gewest (DGRNE-OWD) en door de overheden van Frankrijk en Luxemburg (MEV).

**Bijlage (C) met methodeverwijzingen behorende bij analysecertificaat 2013035258/1**

Pagina 1/1

Analyse	Methode	Techniek	Referentiemethode
Biochem. zuurstofverbr. (BZV-5)	W0556	Potentiometrie	Cf. NEN-EN1899-1 & cf. NEN-ISO5814 (EN25814)
Chemisch zuurstof verbruik (CZV)	W0553	Titrimetrie	Cf. NEN 6633/A1:2007
Sulfaat opgelost (autoanalyser)	W0522	Spectrometrie (CFA)	Cf. NEN 6654
ICP-MS tot. fosfor (P) na ontsluiting	W0425	ICP-MS	Cf. NEN-EN-ISO 17294-2 en cf. CMA/2/I/B.1
Arseen (As) na ontsl.	W0425	ICP-MS	Cf. NEN-EN-ISO 17294-2 en cf. CMA/2/I/B.1
ICP-MS IJzer na ontsl.	W0425	ICP-MS	Cf. NEN-EN-ISO 17294-2 en cf. CMA/2/I/B.1
Droogr.onopg.bestand.(NEN 6621)	W0552	Gravimetrie	Cf. NEN 6499 en gw. NEN 6621
Zuurstof	W0556	Potentiometrie	Cf. NEN-ISO 5814
Ammonium (discrete analyser)	W0566	Spectrometrie	Cf. NEN 6604
Chloride (discrete analyser)	W0566	Spectrometrie	Cf. NEN 6604
Stikstof vlgs Kjeldahl (N)	W0554	Spectrometrie	Eigen meth. (NEN-ISO 5663/NEN 6604)

Nadere informatie over de toegepaste onderzoeksmethoden alsmede een classificatie van de meetonzekerheid staan vermeld in ons overzicht "Specificaties analysemethoden", versie 2011.



**Eurofins Analytico B.V.**

Gildeweg 44-46  
3771 NB Barneveld  
P.O. Box 459  
3770 AL Barneveld NL

Tel. +31 (0)34 242 63 00  
Fax +31 (0)34 242 63 99  
E-mail [info-env@eurofins.nl](mailto:info-env@eurofins.nl)  
Site [www.eurofins.nl](http://www.eurofins.nl)

BNP Paribas S.A. 227 9245 25  
VAT/BTW No. NL 8043.14.883.B01  
KvK No. 09088623  
IBAN: NL71BNPA0227924525  
BIC: BNPANL2A

Eurofins Analytico B.V. is erkend door het Vlaamse Gewest (OVAM en Dep. LNE), het Brusselse Gewest (BIM), het Waalse Gewest (DGRNE-OWD) en door de overheden van Frankrijk en Luxemburg (MEV).

## Toetsing: S en I 2012 incl Barium

Uw projectnummer	705
Uw projectnaam	
Uw ordernummer	B02032.000377
Datum monsternamen	07-03-2013
Monsternemer	Marcel la Crois
Certificaatnummer	2013029324
Startdatum	08-03-2013
Rapportagedatum	15-03-2013

Analyse	Eenheid	70501 (0-25) 70502 (0-25) 70503 (0-25) 70504 (0-25) 70505 (0-25) 70506 (0-25) 70507 (0-25) 70508 (0-25) 70509 (0-25) 70510 (0-25) 70511 (0-25) 70512 (0-25) 70513 (0-25) 70514 (0-25) 70515 (0-25) 70516 (0-25) 70517 (0-25) 70518 (0-25) 70519 (0-25) 70520 (0-25) 70521 (0-25) 70522 (0-25) 70523 (0-25) 70524 (0-25) 70525 (0-25) 70526 (0-25) 70527 (0-25) 70528 (0-25) 70529 (0-25) 70530 (0-25) 70531 (0-25) 70532 (0-25) 70533 (0-25) 70534 (0-25) 70535 (0-25) 70536 (0-25) 70537 (0-25) 70538 (0-25) 70539 (0-25) 70540 (0-25) 70541 (0-25) 70542 (0-25) 70543 (0-25) 70544 (0-25) 70545 (0-25) 70546 (0-25) 70547 (0-25) 70548 (0-25) 70549 (0-25) 70550 (0-25) 70551 (0-25) 70552 (0-25) 70553 (0-25) 70554 (0-25) 70555 (0-25) 70556 (0-25) 70557 (0-25) 70558 (0-25) 70559 (0-25) 70560 (0-25) 70561 (0-25) 70562 (0-25) 70563 (0-25) 70564 (0-25) 70565 (0-25) 70566 (0-25) 70567 (0-25) 70568 (0-25) 70569 (0-25) 70570 (0-25) 70571 (0-25) 70572 (0-25) 70573 (0-25) 70574 (0-25) 70575 (0-25) 70576 (0-25) 70577 (0-25) 70578 (0-25) 70579 (0-25) 70580 (0-25) 70581 (0-25) 70582 (0-25) 70583 (0-25) 70584 (0-25) 70585 (0-25) 70586 (0-25) 70587 (0-25) 70588 (0-25) 70589 (0-25) 70590 (0-25) 70591 (0-25) 70592 (0-25) 70593 (0-25) 70594 (0-25) 70595 (0-25) 70596 (0-25) 70597 (0-25) 70598 (0-25) 70599 (0-25) 70600 (0-25)	70501 (70-90) 70502 (70-90) 70503 (70-90) 70504 (70-90) 70505 (70-90) 70506 (70-90) 70507 (70-90) 70508 (70-90) 70509 (70-90) 70510 (70-90) 70511 (70-90) 70512 (70-90) 70513 (70-90) 70514 (70-90) 70515 (70-90) 70516 (70-90) 70517 (70-90) 70518 (70-90) 70519 (70-90) 70520 (70-90) 70521 (70-90) 70522 (70-90) 70523 (70-90) 70524 (70-90) 70525 (70-90) 70526 (70-90) 70527 (70-90) 70528 (70-90) 70529 (70-90) 70530 (70-90) 70531 (70-90) 70532 (70-90) 70533 (70-90) 70534 (70-90) 70535 (70-90) 70536 (70-90) 70537 (70-90) 70538 (70-90) 70539 (70-90) 70540 (70-90) 70541 (70-90) 70542 (70-90) 70543 (70-90) 70544 (70-90) 70545 (70-90) 70546 (70-90) 70547 (70-90) 70548 (70-90) 70549 (70-90) 70550 (70-90) 70551 (70-90) 70552 (70-90) 70553 (70-90) 70554 (70-90) 70555 (70-90) 70556 (70-90) 70557 (70-90) 70558 (70-90) 70559 (70-90) 70560 (70-90) 70561 (70-90) 70562 (70-90) 70563 (70-90) 70564 (70-90) 70565 (70-90) 70566 (70-90) 70567 (70-90) 70568 (70-90) 70569 (70-90) 70570 (70-90) 70571 (70-90) 70572 (70-90) 70573 (70-90) 70574 (70-90) 70575 (70-90) 70576 (70-90) 70577 (70-90) 70578 (70-90) 70579 (70-90) 70580 (70-90) 70581 (70-90) 70582 (70-90) 70583 (70-90) 70584 (70-90) 70585 (70-90) 70586 (70-90) 70587 (70-90) 70588 (70-90) 70589 (70-90) 70590 (70-90) 70591 (70-90) 70592 (70-90) 70593 (70-90) 70594 (70-90) 70595 (70-90) 70596 (70-90) 70597 (70-90) 70598 (70-90) 70599 (70-90) 70600 (70-90)
<b>Bodemtype correctie</b>			
Organische stof		2,4	3,3
Korrelgrootte < 2 µm (Lutum)		13,4	33,5
<b>Voorbehandeling</b>			
Cryogeen malen AS3000		Uitgevoerd	Uitgevoerd
<b>Bodemkundige analyses</b>			
Droge stof	% (m/m)	78,1	66
Organische stof	% (m/m) ds	2,4	3,3
Gloeirest	% (m/m) ds	96,6	94,4
Korrelgrootte < 2 µm (Lutum)	% (m/m) ds	13,4	33,5
<b>Metalen</b>			
Barium (Ba)	mg/kg ds	28 -	30 -
Cadmium (Cd)	mg/kg ds	0,19 -	<0,17 -
Kobalt (Co)	mg/kg ds	9,5 -	7,8 -
Koper (Cu)	mg/kg ds	8,3 -	9 -
Kwik (Hg)	mg/kg ds	0,19 *	<0,050 -
Molybdeen (Mo)	mg/kg ds	<1,5 -	<1,5 -
Nikkel (Ni)	mg/kg ds	21 -	28 -
Lood (Pb)	mg/kg ds	21 -	20 -
Zink (Zn)	mg/kg ds	57 -	52 -
<b>Minerale olie</b>			
Minerale olie (C10-C12)	mg/kg ds	<3,0	12
Minerale olie (C12-C16)	mg/kg ds	<5,0	<5,0
Minerale olie (C16-C21)	mg/kg ds	<6,0	<6,0
Minerale olie (C21-C30)	mg/kg ds	<12	<12
Minerale olie (C30-C35)	mg/kg ds	<6,0	<6,0
Minerale olie (C35-C40)	mg/kg ds	<6,0	<6,0
Minerale olie totaal (C10-C40)	mg/kg ds	<38 -	<38 -
<b>Polychloorbifenylen, PCB</b>			
PCB 28	mg/kg ds	<0,0010	<0,0010
PCB 52	mg/kg ds	<0,0010	<0,0010
PCB 101	mg/kg ds	<0,0010	<0,0010
PCB 118	mg/kg ds	<0,0010	<0,0010
PCB 138	mg/kg ds	<0,0010	<0,0010
PCB 153	mg/kg ds	<0,0010	<0,0010
PCB 180	mg/kg ds	<0,0010	<0,0010
PCB (som 7) (factor 0,7)	mg/kg ds	0,0049 -	0,0049 -
<b>Polycyclische Aromatische Koolwaterstoffen, PAK</b>			
Naftaleen	mg/kg ds	<0,050	<0,050
Fenanthreen	mg/kg ds	<0,050	<0,050
Anthraceen	mg/kg ds	<0,050	<0,050
Fluorantheen	mg/kg ds	<0,050	<0,050
Benzo(a)anthraceen	mg/kg ds	<0,050	<0,050
Chryseen	mg/kg ds	<0,050	<0,050
Benzo(k)fluorantheen	mg/kg ds	<0,050	<0,050
Benzo(a)pyreen	mg/kg ds	<0,050	<0,050
Benzo(ghi)peryleen	mg/kg ds	<0,050	<0,050
Indeno(123-cd)pyreen	mg/kg ds	<0,050	<0,050
PAK VROM (10) (factor 0,7)	mg/kg ds	0,35 -	0,35 -

## Legenda

Monsternr	Analytico-nr
70501 (0-25) 70502 (0-25) 70503 (0-25) 70504 (0-25) 70505 (0-25) 70506 (0-25) 70507 (0-25) 70508 (0-25) 70509 (0-25) 70510 (0-25) 70511 (0-25) 70512 (0-25) 70513 (0-25) 70514 (0-25) 70515 (0-25) 70516 (0-25) 70517 (0-25) 70518 (0-25) 70519 (0-25) 70520 (0-25) 70521 (0-25) 70522 (0-25) 70523 (0-25) 70524 (0-25) 70525 (0-25) 70526 (0-25) 70527 (0-25) 70528 (0-25) 70529 (0-25) 70530 (0-25) 70531 (0-25) 70532 (0-25) 70533 (0-25) 70534 (0-25) 70535 (0-25) 70536 (0-25) 70537 (0-25) 70538 (0-25) 70539 (0-25) 70540 (0-25) 70541 (0-25) 70542 (0-25) 70543 (0-25) 70544 (0-25) 70545 (0-25) 70546 (0-25) 70547 (0-25) 70548 (0-25) 70549 (0-25) 70550 (0-25) 70551 (0-25) 70552 (0-25) 70553 (0-25) 70554 (0-25) 70555 (0-25) 70556 (0-25) 70557 (0-25) 70558 (0-25) 70559 (0-25) 70560 (0-25) 70561 (0-25) 70562 (0-25) 70563 (0-25) 70564 (0-25) 70565 (0-25) 70566 (0-25) 70567 (0-25) 70568 (0-25) 70569 (0-25) 70570 (0-25) 70571 (0-25) 70572 (0-25) 70573 (0-25) 70574 (0-25) 70575 (0-25) 70576 (0-25) 70577 (0-25) 70578 (0-25) 70579 (0-25) 70580 (0-25) 70581 (0-25) 70582 (0-25) 70583 (0-25) 70584 (0-25) 70585 (0-25) 70586 (0-25) 70587 (0-25) 70588 (0-25) 70589 (0-25) 70590 (0-25) 70591 (0-25) 70592 (0-25) 70593 (0-25) 70594 (0-25) 70595 (0-25) 70596 (0-25) 70597 (0-25) 70598 (0-25) 70599 (0-25) 70600 (0-25)	7437639
70501 (70-90) 70501 (90-120) 70501 (120-170)	7437640

< streefwaarde/aw2000 of RG	-
> streefwaarde/aw2000	*
> Tussenwaarde (T)	**
> Interventiewaarde (I)	***
Niet getoetst	

Deze toetsing is met de grootste zorg samengesteld.  
Eurofins Analytico B.V. is echter niet verantwoordelijk voor de uitkomst van deze toetsing.  
Mocht u een probleem in deze toetsing signaleren, dan verzoeken wij u vriendelijk dit door te geven aan [pais.helpdesk@analytico.com](mailto:pais.helpdesk@analytico.com)



**Toetsing: S en I 2012 incl Barium**

Uw projectnummer	705
Uw projectnaam	
Uw ordernummer	B02032.000377
Datum monsternamen	20-03-2013
Monsternemer	
Certificaatnummer	2013035253
Startdatum	21-03-2013
Rapportagedatum	27-03-2013

Analyse	Eenheid	70501 (200-300)
---------	---------	-----------------

**Metalen**

Barium (Ba)	µg/L	130 *
Cadmium (Cd)	µg/L	<0,80 -
Kobalt (Co)	µg/L	<5,0 -
Koper (Cu)	µg/L	<15 -
Kwik (Hg)	µg/L	<0,050 -
Molybdeen (Mo)	µg/L	<3,6 -
Nikkel (Ni)	µg/L	<15 -
Lood (Pb)	µg/L	<15 -
Zink (Zn)	µg/L	<60 -

**Vluchtige Aromatische Koolwaterstoffen**

Benzeen	µg/L	<0,20 -
Tolueen	µg/L	<0,30 -
Ethylbenzeen	µg/L	<0,30 -
o-Xyleen	µg/L	<0,10 -
m,p-Xyleen	µg/L	<0,20 -
Xylenen (som) factor 0,7	µg/L	0,21 -
BTEX (som)	µg/L	<1,1 -
Naftaleen	µg/L	<0,050 -
Styreen	µg/L	<0,30 -

**Vluchtige organische halogeenkoolwaterstoffen**

Dichloormethaan	µg/L	<0,20 -
Trichloormethaan	µg/L	<0,60 -
Tetrachloormethaan	µg/L	<0,10 -
Trichlooretheen	µg/L	<0,60 -
Tetrachlooretheen	µg/L	<0,10 -
1,1-Dichloorethaan	µg/L	<0,60 -
1,2-Dichloorethaan	µg/L	<0,60 -
1,1,1-Trichloorethaan	µg/L	<0,10 -
1,1,2-Trichloorethaan	µg/L	<0,10 -
cis 1,2-Dichlooretheen	µg/L	<0,10 -
trans 1,2-Dichlooretheen	µg/L	<0,10 -
CKW (som)	µg/L	<3,2 -
Tribroommethaan	µg/L	<2,0 -
Vinylchloride	µg/L	<0,10 -
1,1-Dichlooretheen	µg/L	<0,10 -
1,2-Dichlooretheen (Som) factor 0,7	µg/L	0,14 -
1,1-Dichloorpropan	µg/L	<0,25 -
1,2-Dichloorpropan	µg/L	<0,25 -
1,3-Dichloorpropan	µg/L	<0,25 -
Dichloorpropanen som factor 0.7	µg/L	0,52 -

**Minerale olie**

Minerale olie (C10-C12)	µg/L	<8,0 -
Minerale olie (C12-C16)	µg/L	<15 -
Minerale olie (C16-C21)	µg/L	<16 -
Minerale olie (C21-C30)	µg/L	<31 -
Minerale olie (C30-C35)	µg/L	<15 -
Minerale olie (C35-C40)	µg/L	<15 -
Minerale olie totaal (C10-C40)	µg/L	<100 -

**Legenda**

Monsternr	Analytico-nr
70501 (200-300)	7459788

< streefwaarde/aw2000 of RG	-
> streefwaarde/aw2000	*
> Tussenwaarde (T)	**
> Interventiewaarde (I)	***

Niet getoetst

Deze toetsing is met de grootste zorg samengesteld.  
Eurofins Analytico B.V. is echter niet verantwoordelijk voor de uitkomst van deze toetsing  
Mocht u een probleem in deze toetsing signaleren, dan verzoeken wij u vriendelijk dit door te geven aan [pais.helpdesk@analytico.com](mailto:pais.helpdesk@analytico.com)

## TOETSINGSKADER

### WET BODEMBESCHERMING

Toetsing van de analyseresultaten van grond- en grondwater heeft plaatsgevonden aan de hand van het toetsingskader zoals gedefinieerd in de bijlage 1 van de Circulaire bodemsanering 2012. Onderstaande toetswaarden worden gehanteerd om de mate van bodemverontreiniging weer te geven. De toetswaarden zijn gebaseerd op humaan-toxicologische en ecotoxicologische uitgangspunten (RIVM studies) en beleidsmatige overwegingen (NOBO rapport).

#### § Interventiewaarden (I)

De interventiewaarden bodemsanering geven het concentratieniveau voor verontreinigingen in grond en grondwater aan waarboven ernstige vermindering of dreigende vermindering optreedt van de functionele eigenschappen die de bodem heeft voor mens, plant en dier. Bij gehalten boven de interventiewaarde is mogelijk sprake van (een geval van) ernstige verontreiniging en is er mogelijk een saneringsnoodzaak.

#### § Streefwaarden grondwater (S)

De streefwaarden gelden als referentiewaarden en hebben betrekking op de in de natuur voorkomende achtergrondwaarden in het grondwater of op detectiegrenzen bij stoffen die niet in het natuurlijk milieu voorkomen.

#### § Achtergrondwaarden grond (AW)

De achtergrondwaarden gelden als referentiewaarden waar relatief onbelaste gebieden (natuur en landbouwgebieden) voor 95 % aan voldoen. Grond die aan de AW voldoet is blijvend geschikt voor alle bodemfuncties (waaronder moestuin, natuur en landbouw).

#### § Tussenwaarde ( $\frac{1}{2}$ (AW+I)) resp. ( $\frac{1}{2}$ (S+I))

De tussenwaarde is een grens die aan geeft dat er een nader onderzoek noodzakelijk is.

De genoemde toetswaarden voor grond zijn afhankelijk van het bodemtype.

De toetswaarden worden op basis van het percentages organische stof en lutum berekend.

### BESLUIT BODEMKWALITEIT

Op toepassing van grond en baggerspecie (op of in de landbodem en in oppervlaktewater en verspreiding van baggerspecie in oppervlaktewater) is het Besluit bodemkwaliteit van toepassing. Daarin kunnen lokale (water)bodembeheerders kiezen tussen generiek en gebiedspecifiek beleid of het overgangsbeleid.

#### Gebiedspecifiek beleid

Met het gebiedspecifiek beleid kunnen lokale landbodem en waterkwaliteitsbeheerders zelf bodemkwaliteitsnormen vaststellen. Als randvoorwaarden geldt dat sprake moet zijn van stand still op gebiedsniveau. De normen in het gebiedspecifieke kader worden lokale Maximale waarden genoemd.

#### Generiek beleid

Binnen het generieke (landelijke) beleid is het toetsingskader gebaseerd op een klassenindeling voor kwaliteit en functie. Uitgangspunt bij toepassing van grond en baggerspecie binnen het generieke kader is, dat de kwaliteit moet aansluiten bij de functie van de bodem en dat de lokale (water)bodemkwaliteit op klasse niveau niet mag verslechteren en waar mogelijk verbetert.

#### Landbodem

§ Binnen het generieke kader zijn voor toepassing op landbodem twee functieklassen onderscheiden: Wonen en Industrie. Daarnaast zijn er landelijke achtergrondwaarden vastgesteld.

§ De indeling van de kwaliteit van toe te passen partijen grond is als volgt:

§ Vrij toepasbaar. Een partij grond is vrij toepasbaar wanneer deze voldoet aan de achtergrondwaarden. Bij toetsing aan de achtergrondwaarden wordt echter wel een versoepelende toetsingsregel toegepast:

De kwaliteit van de grond of baggerspecie overschrijdt niet de achtergrondwaarden als bij meting van 7-16 parameters het rekenkundig gemiddelde gehalten van maximaal 2 stoffen verhoogd zijn ten opzichte van de achtergrondwaarden.

- § Bodemfunctieklasse wonen. Een partij grond voldoet aan de bodemfunctieklasse wonen indien deze de maximale waarden van bodemfunctieklasse wonen niet overschrijdt.
- § Bodemfunctieklasse industrie. Een partij grond voldoet aan de bodemfunctieklasse industrie indien deze de maximale waarden van bodemfunctieklasse industrie niet overschrijdt.

Niet toepasbaar. Een partij grond is niet toepasbaar wanneer deze niet voldoet aan de maximale waarden van bodemfunctieklasse industrie.

#### **Waterbodem**

In het generieke toetsingskader wordt de bodem onder oppervlaktewater uitgedrukt in "voldoet aan de achtergrondwaarden" of kwaliteitsklasse A of B:

- § Achtergrondwaarden. Een partij grond of baggerspecie is vrij toepasbaar wanneer deze voldoet aan de achtergrondwaarden. Bij toetsing aan de achtergrondwaarden wordt echter wel een versoepelende toetsingsregel toegepast:

De kwaliteit van de grond of baggerspecie overschrijdt niet de achtergrondwaarden als bij meting van 7-16 parameters het rekenkundig gemiddelde gehalten van maximaal 2 stoffen verhoogd zijn ten opzichte van de achtergrondwaarden.

- § Kwaliteitsklasse A. Er is sprake van kwaliteitsklasse A indien de rekenkundige gemiddelden van de gehalten van de gemeten stoffen in de bodem of in de bodemkwaliteitszone de achtergrondwaarden overschrijden, maar niet de maximale waarden voor kwaliteitsklasse A.
- § Kwaliteitsklasse B. Er is sprake van kwaliteitsklasse B indien de rekenkundige gemiddelden van de gehalten van de gemeten stoffen in de bodem of in de bodemkwaliteitszone de maximale waarden voor kwaliteitsklasse A overschrijden, maar niet de maximale waarden voor kwaliteitsklasse B.



**Maximale waarden conform Besluit bodemkwaliteit**  
**Achtergrond- en interventiewaarden landbodem conform Wet Bodembescherming (Wbb)**  
**Circulaire 2009, Staatscrt. 3 april 2012**

Oprachtgever:  
 Projectnaam:  
 Projectnummer:

<b>Organische stof / humus (%)</b>	<b>10,0</b>	10< humus<30, rekenwaarde:	10,0	% <i>geldt voor PAK</i>
		2< humus< 30, rekenwaarde:	10,0	% <i>geldt voor overige org. verbindingen</i>
		humus > 2, rekenwaarde:	10,0	% <i>geldt voor zware metalen</i>
<b>Lutum (%)</b>	<b>25,0</b>	lutum > 2, rekenwaarde:	25,0	% <i>geldt voor zware metalen</i>

Datum:  
**7-nov-12**

	Achtergrond- en interventiewaarden Wbb (gehalten in mg/kg d.s.)			Achtergrond en maximale waarden voor grond en baggerspecie uit Besluit bodemkwaliteit (gehalten in mg/kg d.s.)						
	Achtergrondwaarde	Tussenwaarde landbodem	Interventiewaarde landbodem	toepassen op of in de bodem			grootschalige toepassingen op of in de bodem		toetsingsregel achtergrondwaarden	
	AW	½(AW+I)	I	maximale altijd toepasbaar	waarde klasse wonen	maximale waarde klasse industrie	maximale waarde	maximale emissie waarden	emissie toetswaarden	<2xAW en <max.waarde klasse wonen
<b><u>Metalen</u></b>										
barium	190	555	920	190	550	920		4,1	413	380
cadmium	0,60	6,8	13,0	0,60	1,20	4,3		0,051	4,3	1,20
kobalt	15,0	103	190	15,0	35,0	190		0,240	130	30,0
koper	40	115	190	40	54	190		1,00	113	54
kwik	0,15	18	36	0,15	0,83	4,8		0,49	4,8	0,30
lood	50	290	530	50	210	530		15,0	308	100
molybdeen	1,5	96	190	1,5	88	190		0,48	105	3,0
nikkel	35	68	100	35	39	100		0,210	100	70
zink	140	430	720	140	200	720		2,10	430	200
<b><u>Polycyclische aromatische koolwaterstoffen (PAK)</u></b>										
PAK (som 10)	1,5	21	40	1,5	6,8	40				3,0
<b><u>Gechloroerde koolwaterstoffen</u></b>										
polychloorbifenylen (PCB's)										
PCB's (som 7, incl. PCB 118)	0,0200	0,51	1,00	0,0200	0,0200	0,50				0,0400
<b><u>Overige stoffen</u></b>										
minerale olie	190	2595	5000	190	190	500				190

**Streef-, achtergrond- en interventiewaarden grond en grondwater conform Wet Bodembescherming (Wbb), Circulaire 2009, Staatscrt. 3 april 2012**



Datum:  
7-nov-12

Oprichtgever:  
Projectnaam:  
Projectnummer:

<b>Organische stof / humus (%)</b>	<b>10,0</b>	10 < humus < 30, rekenwaarde:	10,0	% geldt voor PAK
		2 < humus < 30, rekenwaarde:	10,0	% geldt voor overige org. verbindingen
		humus > 2, rekenwaarde:	10,0	% geldt voor zware metalen
<b>Lutum (%)</b>	<b>25,0</b>	lutum > 2, rekenwaarde:	25,0	% geldt voor zware metalen

	Achtergrond- en interventiewaarden Wbb			streef- en interventiewaarden Wbb ondiep grondwater (<10 m-mv)		
	Achtergrondwaarde grond AW	Tussenwaarde grond ½(AW+I)	Interventiewaarde grond I	Achtergrondwaarde grondwater S	Tussenwaarde grondwater ½(S+I)	Interventiewaarde grondwater I
	mg/kg ds			µg/l		
<b><u>Metalen</u></b>						
barium	190	555	920	50	338	625
cadmium	0,60	6,8	13,0	0,40	3,2	6,0
kobalt	15,0	103	190	20	60	100
koper	40	115	190	15	45	75
kwik	0,15	18	36	0,050	0,18	0,30
lood	50	290	530	15	45	75
molybdeen	1,5	96	190	5,0	153	300
nikkel	35	68	100	15	45	75
zink	140	430	720	65	433	800
<b><u>Aromatische stoffen</u></b>						
benzeen	0,200	0,65	1,10	0,20	15	30
tolueen	0,200	16,1	32,0	7,0	504	1.000
ethylbenzeen	0,200	55	110	4,0	77	150
xylenen (som o-, m-, p-xyleen)	0,450	8,7	17,0	0,20	35	70
styreen (vinylbenzeen)	0,250	43,1	86	6,0	153	300
naftaleen	-	-	-	0,010	35	70
<b><u>Polycyclische aromatische koolwaterstoffen (PAK)</u></b>						
PAK (som 10)	1,5	21	40	-	-	-
<b><u>Gechloreerde koolwaterstoffen</u></b>						
<u>polychloorbifenylen (PCB's)</u>						
PCB's (som 7, incl. PCB 118)	0,0200	0,51	1,00	0,010	0,010	0,010
<b><u>Overige stoffen</u></b>						
minerale olie	190	2.595	5.000	50	325	600

## Kwaliteitsborging

De genoemde werkzaamheden zijn uitgevoerd in overeenstemming met de regelgeving die bekend is onder de naam Kwalibo (=kwaliteitsborging in het bodembeheer). ARCADIS Nederland B.V., vestiging Assen en uitvoerend Veldwerkbureau Poelsema zijn gecertificeerd en erkend voor de genoemde werkzaamheden. Dit houdt in dat:




- § de werkzaamheden conform BRL SIKB 2000 en VKB-protocol 2001, 2002 en 2003 zijn uitgevoerd door een gecertificeerd en erkend bedrijf. Dit rapport draagt daarom het keurmerk 'kwaliteitswaarborg bodembeheer SIKB'.
- § de veldwerkzaamheden zijn uitgevoerd door erkende medewerkers;
- § de grond- en grondwatermonsters zijn (voor)behandeld middels de AS3000 methode in het door de Raad voor de Accreditatie erkende laboratorium Eurofins Analytico te Barneveld.



Conform de eisen uit de BRL SIKB 2000 melden wij het volgende:

- § De werkzaamheden waarop deze rapportage betrekking heeft, zijn conform BRL SIKB 2000 getoetst op partijdigheid. Daarom vermelden wij dat de uitvoerder van het veldwerk voor milieuhygiënisch bodemonderzoek een ander is dan de eigenaar van het terrein waarop het veldwerk betrekking heeft.

**Colofon / Verantwoording uitvoering veldwerkzaamheden (BRL 2000)**

<b>Colofon</b>				
Uitvoering:	<b>Poelsema Veldwerkbureau</b> De Kampen 19 8325 DD Vollenhove Tel: 0527-242000 Fax: 0527-241730 www.poelsemaveldwerk.nl e-mail: info@poelsemaveldwerk.nl			
Opdrachtgever:	ARCADIS Nederland BV			
Projectnaam:	TenneT 380 KV Noord-West			
Projectnummer:	B02032.000377, mastlocatie 705			
<b>Verantwoording</b>				
	<i>VKB Protocol</i>	<i>Naam veldwerker</i>	<i>( start )datum</i>	<i>Paraaf</i>
Verklaring werkzaamheden uitgevoerd in onafhankelijkheid van de opdrachtgever en conform de eisen van de BRL 2000 en onderliggende protocollen	2001	M P. la Crois	7-3-2013	
	2002	M P. la Crois	20-3-2013	
	2003	M.P la Crois		
	2018			
	<i>VKB Protocol</i>	<i>Omschrijving afwijking</i>		
Afgeweken van BRL 2000	2001			
	2002			
	2003			
	2018			

- *VKB P-2001: plaatsen van handboringen en peilbuizen, maken van boorbeschrijvingen, nemen van grondmonsters en waterpassen*
- *VKB P-2002: nemen van grondwatermonsters*
- *VKB P-2003: veldwerk bij milieuhygiënisch waterbodemonderzoek*
- *VKB P-2018: locatie-inspectie en monsterneming van asbest in bodem*

Dit formulier kan digitaal opgemaakt zijn.

## 6 Archeologisch onderzoek

### Verantwoording

Titel: Archeologisch onderzoek: Project: Noord – West 380 kV  
Deelgebied: 1  
Mastnummer: 705

Projectnummer: B02032.000377.001

Referentienummer: T206878

Revisie: 1.0

Datum: 24 juni 2015

Auteur(s): W.A. Ytsma (ARCADIS) & E. Goossens (RAAP)

Gecontroleerd door: D.G. Bedeaux (ARCADIS)

Goedgekeurd door: J. Assink



Paraaf goedgekeurd:

Contact: [TenneT380kVnw@ARCADIS.nl](mailto:TenneT380kVnw@ARCADIS.nl)

Bevoegd gezag: Gemeente Loppersum  
Contactpersoon: T. Swijghuizen

Aanleiding: Bodemverstorende werkzaamheden mast 705

Archeoregio: Fries-Gronings kleigebied

AMK-terrein: Niet van toepassing

Archis2: 53945

Documentatie (beheer en plaats): ARCADIS & RAAP Archeologisch Adviesbureau, regio Noord en Oost

### INHOUDSOPGAVE

Samenvatting

6.1 Inleiding

6.2 Bureauonderzoek

6.3 Veldonderzoek

6.4 Conclusies en aanbevelingen

Literatuur en bronnen

6.5 Bijlagen H6

Bijlage 6-1: Ligging onderzoeksgebied op topografische ondergrond met archeologische gegevens.

Bijlage 6-2: Ligging onderzoeksgebied op de archeologische verwachtingskaart en beleidsadvieskaart gemeente Loppersum.

Bijlage 6.3: Ligging boorpunten veldonderzoek.



## **Samenvatting**

Volgens ARCHIS bevinden zich in het onderzoeksgebied geen bekende archeologische resten. Er komen geen historische elementen voor.

Op basis van het bureauonderzoek en cultuurtechnische boringen kan aan het plangebied een middelhoge verwachting worden toegekend, echter de gemeentelijke kaart hanteert hier een lage archeologische verwachting. Op basis van het bureauonderzoek en de cultuurtechnische boringen wordt door ARCADIS geen aanvullend onderzoek geadviseerd.

### *6.1 Inleiding*

#### 6.1.1 Aanleiding en beleidskader

Binnen het geheel van de vergunningaanvragen is ook archeologisch vooronderzoek verplicht gesteld. Dit omdat bij graafwerkzaamheden ten behoeve van de funderingen van de nieuwe bi-pole masten mogelijk behoudenswaardige aanwezige archeologische resten beschadigd of zelfs vernietigd kunnen worden. Daartoe is er in eerste instantie een bureauonderzoek uitgevoerd om tot een gespecificeerde archeologische verwachting voor het plangebied te komen. Ter toetsing hiervan zijn vervolgens verkennende boringen verricht.

De Wet op de archeologische monumentenzorg (Wamz) is 1 september 2007 in werking getreden. Hiermee zijn de uitgangspunten van het Europese Verdrag van Malta binnen de Nederlandse wetgeving geïmplementeerd. Het belangrijkste uitgangspunt van de nieuwe wet is om archeologische resten in de ondergrond (ter plekke) te behouden, omdat de bodem nu eenmaal de beste conserveringsomgeving is (behoud in-situ).

Het onderzoek is uitgevoerd volgens de normen van de archeologische beroepsgroep (zie artikel 24 van het Besluit archeologische monumentenzorg). De Kwaliteitsnorm Nederlandse Archeologie (KNA, versie 3.2), beheerd door de Stichting Infrastructuur Kwaliteitsborging Bodembeheer (SIKB; [www.sikb.nl](http://www.sikb.nl)), geldt in de praktijk als richtlijn. Deze is aangevuld met door de diverse overheden geldende richtlijnen voor archeologisch onderzoek.

### *6.2 Bureauonderzoek*

#### 6.2.1 Doelstelling

In het voortraject is door Archeologic een Achtergronddocument Archeologie MER Noord-West 380 kV opgesteld. Hierin zijn onder meer het initiatief en de verschillende alternatieven nader beschreven en zijn de alternatieven met elkaar vergeleken op milieueffecten wat betreft archeologie. Daarnaast is door The Missing Link een Archeologieplan Noord-West 380 kV opgesteld. Dit archeologieplan geeft informatie voor het inpassingsplan en het aanvragen van eventuele vergunningen. In opdracht van ARCADIS heeft RAAP Archeologisch Adviesbureau in oktober 2012 in het kader van de archeologische monumentenzorg een archeologisch bureauonderzoek uitgevoerd conform het PvE. Dit bureauonderzoek betreft een detaillering van deze onderzoeken op mastniveau. Het onderzoek dient te worden uitgevoerd omdat realisatie van de plannen kan leiden tot aantasting of vernietiging van (mogelijk) aanwezige behoudenswaardige archeologische resten. Het doel van het bureauonderzoek is het verwerven van informatie, aan de hand van bestaande bronnen, over bekende of verwachte archeologische waarden in, of in de nabije omgeving van, het onderzoeksgebied, om daarmee vast te stellen of er behoudenswaardige archeologische resten aanwezig zijn die (mogelijk) bedreigd worden door de geplande inrichting. Verder dient het bureauonderzoek inzicht te geven in de aard van mogelijk aanwezige behoudenswaardige archeologische resten én de fysieke kenmerken om deze effectief op te sporen, of verder te waarderen. Het archeologisch bureauonderzoek is gebaseerd op VKA 2.8. Voor het kaartmateriaal is dan ook gebruik gemaakt van VKA 2.8. De cultuurtechnische en milieuhygiënische boringen worden tevens door ARCADIS beoordeeld.

Het oorspronkelijke bureauonderzoek is in 2012 opgesteld op basis van het voorkeursalternatief 2.0. In 2015 is het voorkeursalternatief 2.8 van kracht geworden. Het verschil tussen VKA 2.0 en VKA 2.8 betrof voor voorliggende mast meer dan 100 meter. Daarom is in april 2015 het bureauonderzoek geactualiseerd en opnieuw uitgevoerd. Voorliggend bureauonderzoek betreft dus het voorkeursalternatief 2.8.

#### 6.2.2 Geomorfologie en bodem

Geomorfologie volgens geomorfologische kaart:

Geomorfologiecode: 1M35

Geomorfologieomschrijving: Vlake van getij-afzettingen

Bodem volgens bodemkaart:

Bodemcode: gMn83C-V

Bodemomschrijving: Knippige poldervaaggronden; klei, profielverloop 3

Bodemcode: pMn86C-V

Bodemomschrijving: Kalkarme leek-/woudeerdgronden; klei, profielverloop 3, of 3 en 4 of 4

#### 6.2.3 Archeologie

Bekende archeologische resten (ARCHIS)

Volgens ARCHIS bevinden zich in het onderzoeksgebied geen bekende archeologische resten.

Bekende archeologische gegevens uit andere bronnen

De kadastrale minuut uit circa 1832 bevat geen concrete aanwijzingen voor de aanwezigheid van archeologische resten in het onderzoeksgebied.

Voorgaand archeologisch onderzoek (ARCHIS)

In het onderzoeksgebied is niet eerder archeologisch onderzoek uitgevoerd.

In het plangebied is niet eerder archeologisch onderzoek uitgevoerd.

#### 6.2.4 Archeologische verwachting volgens bekende bronnen

Op de archeologische verwachtingskaart en beleidsadvieskaart gemeente Loppersum geldt voor het plangebied de verwachting: middelhoog/hoog. Daarmee geldt een onderzoekspllicht.

#### 6.2.5 Gespecificeerde archeologische verwachting

Op basis van het voorkomen van vlakte van getij-afzettingen geldt in het plangebied een middelhoge archeologische verwachting voor resten uit de periode IJzertijd tot en met Late Middeleeuwen. Voor de periode van de landbouwers bestaat de kans op het voorkomen van nederzettingen, bestaande uit resten van bijvoorbeeld woongebouwen, bijgebouwen, (percelerings)greppels en afval/waterput(ten).

Als prospectiekenmerken van de eventueel aanwezige archeologische resten kunnen worden benoemd:

- Een aaneengesloten archeologische laag, gekenmerkt door een afwijkende kleur ten opzichte van de eronder en erboven liggende laag;
- De aanwezigheid van mogelijk antropogene objecten als houtskool, verbrande klei/leem, bot, steen en artefacten (voornamelijk aardewerk en vuursteen) in een matig tot hoge dichtheid (> 40 vondsten groter dan 4 mm per m<sup>2</sup>) en fosfaat;
- De veronderstelde ligging van de archeologische laag bevindt zich naar verwachting in het klei/veenpakket.

#### 6.2.6 Onderzoeksvorstel vervolgonderzoek

Op basis van het bureauonderzoek van RAAP blijkt het plangebied op een vlakte van getij-afzettingen te liggen waarin in sommige gevallen een middelhoge archeologische verwachting kan worden toegekend. Echter, aangezien het gemeentelijk beleid hier een lage verwachting hanteert, adviseert ARCADIS hierin geen verder archeologisch onderzoek.

### 6.3 *Veldonderzoek*

#### 6.3.1 *Werkwijze*

Op deze mastlocatie zijn cultuurtechnische en milieuhygiënische boringen uitgevoerd waarbij het profiel bodemkundig is beschreven. Deze bodemprofielen zijn geïnterpreteerd door een archeoloog om te bepalen of aanvullend karterend onderzoek noodzakelijk is.

#### 6.3.2 *Resultaten*

Uit het booronderzoek zijn geen aanvullende aanwijzingen gekomen om de conclusie uit paragraaf 6.2.6 te wijzigen.

#### 6.3.3 *Consequenties van de voorgenomen ingrepen*

Omdat de bodemverstorende werkzaamheden tot 3 meter –mv gaan plaats vinden, kunnen eventueel aanwezige archeologische waarden worden verstoord.

### 6.4 *Conclusies en aanbevelingen*

#### 6.4.1 *Conclusies*

Uit het bureauonderzoek blijkt in het plangebied de aanwezigheid van een vlakte met getij-afzettingen. Omdat de gemeentelijke kaart voor dit plangebied een lage archeologische verwachting hanteert adviseert ARCADIS hier geen vervolgonderzoek.

#### 6.4.2 *Aanbevelingen*

Op basis van bovenstaande conclusies wordt aanbevolen geen archeologisch vervolgonderzoek uit te voeren. Dit advies dient door het bevoegd gezag te worden bekrachtigd.

### **Literatuur en bronnen**

Beek, J.L. van & P.C. Vos (Deltares), 2008. Regio Noord-Groningen, gemeenten De Marne, Winsum, Bedum, Ten Boer, Loppersum, Eemsmond, Appingedam en Delfzijl: archeologische verwachtingskaart en beleidsadvieskaart. RAAP-rapport 1732

Eijk, van, C. & J.A. de Jong, 2010 (concept): Achtergrondrapport archeologie MER Noord-West 380 kV, ArcheoLogicrapport 118, Woerden.

Hornikx, S. en C. van Eijk 2011: Onderzoeksstrategie en eisen voor het archeologisch inventariserend booronderzoek binnen het VKA, Noord-West 380 kV, TML-Notitie 378, Woerden.

Jong, J. de, Archeologieplan Noord-West 380 kV. 2012 (concept) kaartmateriaal. The Missing Link rapport TML 212. Project 1402. Woerden.

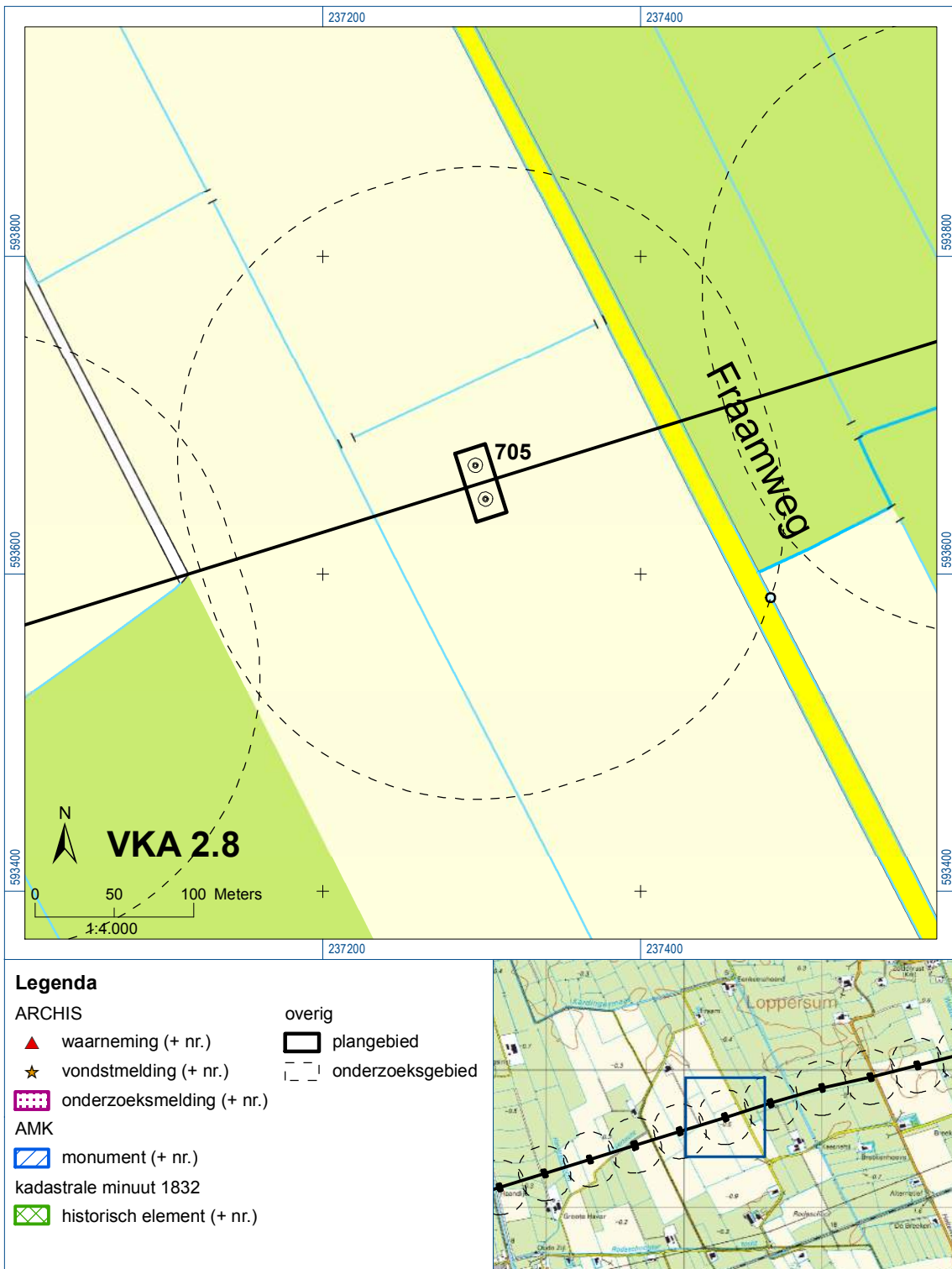
[www.archis.nl](http://www.archis.nl)  
[www.dinoloket.nl](http://www.dinoloket.nl)  
[www.watwaswaar.nl](http://www.watwaswaar.nl)

### 6.5 *Bijlagen H6*

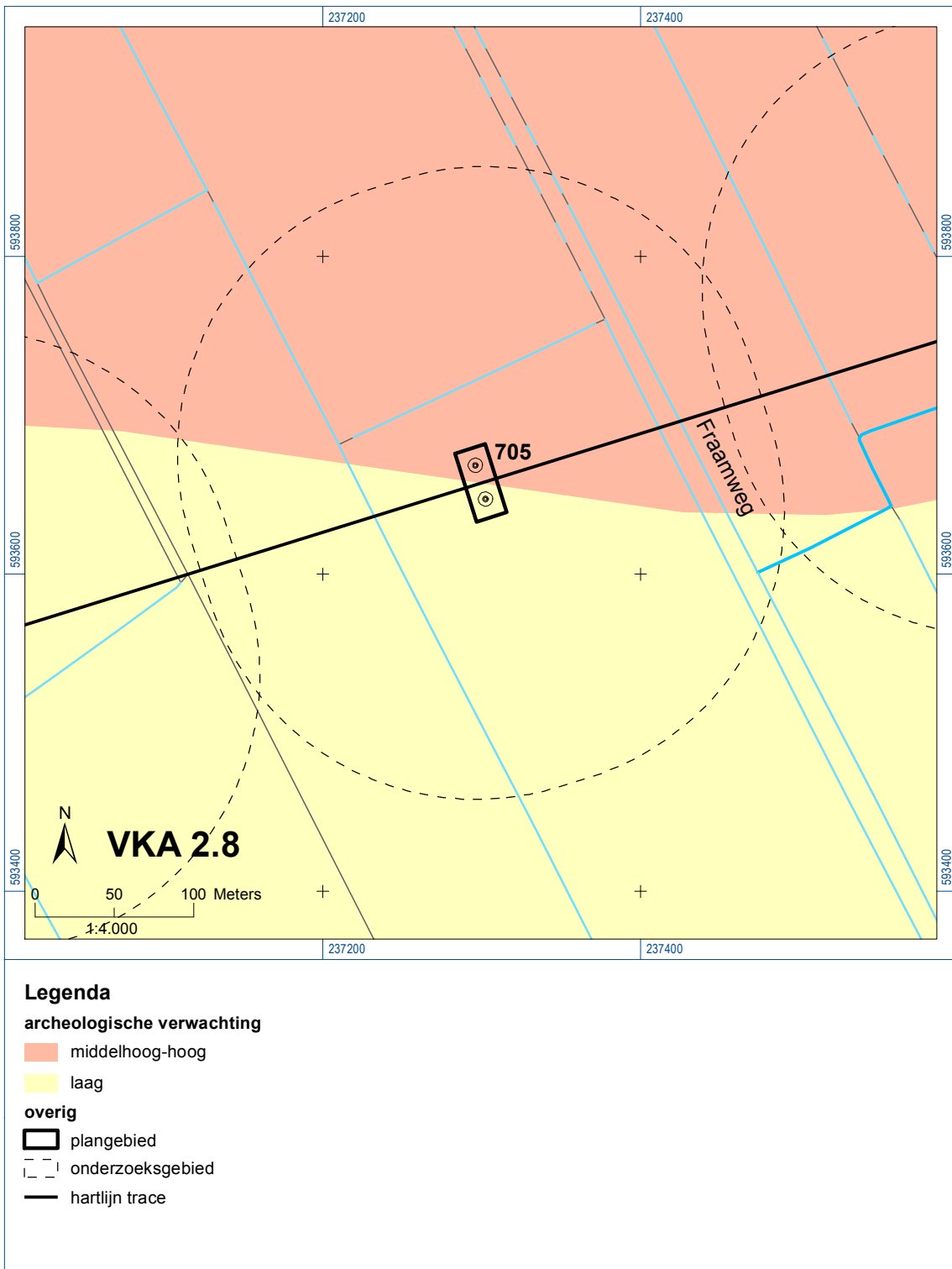
Bijlage 6-1: Ligging onderzoeksgebied op topografische ondergrond met archeologische gegevens.

Bijlage 6-2: Ligging onderzoeksgebied op de archeologische verwachtingskaart en beleidsadvieskaart gemeente Loppersum.

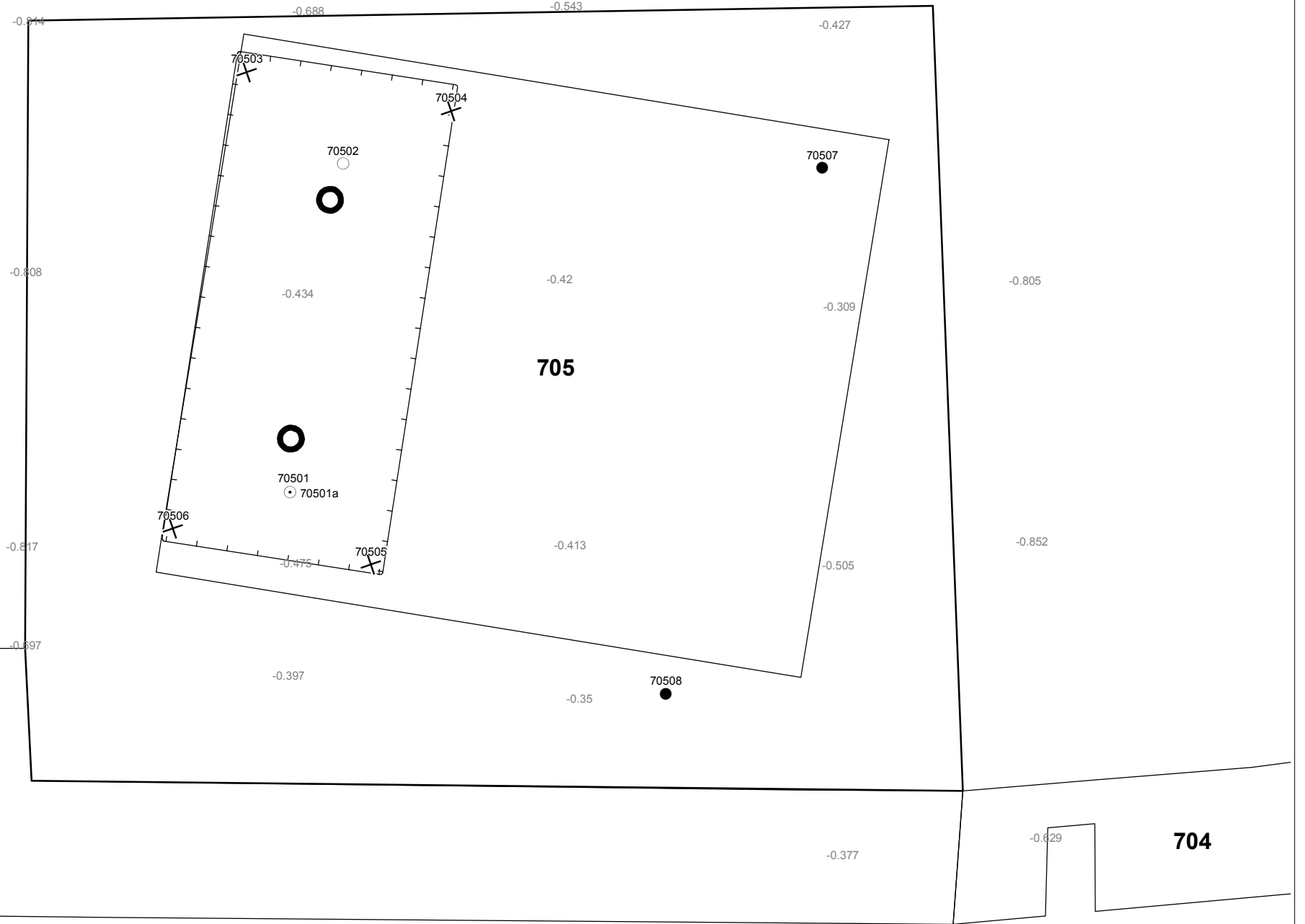
Bijlage 6.3: Ligging boorpunten veldonderzoek.










Bijlage 6-1: Ligging onderzoeksgebied op topografische ondergrond met archeologische gegevens.




Bijlage 6-2: Ligging onderzoeksgebied op de archeologische verwachtingskaart.



**Verklaring**

-  Werkterrein +bouwweg
-  Bouwput
-  Masten
-  Locatie boring tot 0,50 m-mv
-  Locatie boring tot 1,20 m-mv
-  Locatie boring tot 4,00 m-mv
-  Locatie boring + peilbuis



Locatie VKA versie 2.8  
Bouwweg VKA versie 2.8

TITEL		ARCHEOLOGIE KAART MAST : <b>705</b>		Noord - West 380 kV	
STATUS	GETEKEND DOOR	AFD.	PAR.	OPDRACHTGEVER	
	D. Dobri			TenneT	
	GECONTROLEERD DOOR	AFD.	PAR.	OMSCHRIJVING WIJZIGING	GETEKEND BIJ
	E. Aldershof				ARCADIS
	VOOR AKKOORD	AFD.	PAR.	SCHAAL	DATUM 1e UITGAVE
	J. Assink			1:500	08.05.2015
				DATUM WIJZIGING	
VAKGEBIED	TEK. SOORT	PROJECT NR.	FORMAT	NUMMER	WIJZ. NR.
			A3	<b>Mast nr. 705</b>	<b>1</b>

## **7 Explosievenonderzoek**

### *7.1 Inleiding*

Op 27 september 2012 is door Leemans Speciaalwerken in opdracht van ARCADIS het rapport van vooronderzoek aan TenneT TSO B.V. Het betreft het vooronderzoek naar conventionele explosieven uit de tweede wereldoorlog in de gemeenten Bedum, Delfzijl, Eemsum, Groningen, Loppersum, Winsum en Zuidhorn (kenmerk *Vooronderzoek S2012.002 – deel 1*).

### *7.2 Uitvoering*

Voor een beschrijving van de uitvoering verwijzen wij naar bovengenoemd rapport.

### *7.3 Resultaten*

Uit het vooronderzoek blijkt, dat de onderzoekslocatie niet verdacht is voor explosieven. Zie het achtergronddocument voor nadere informatie.

## **Bijlagen**

Geen

*ALGEMEEN VOORBLAD*

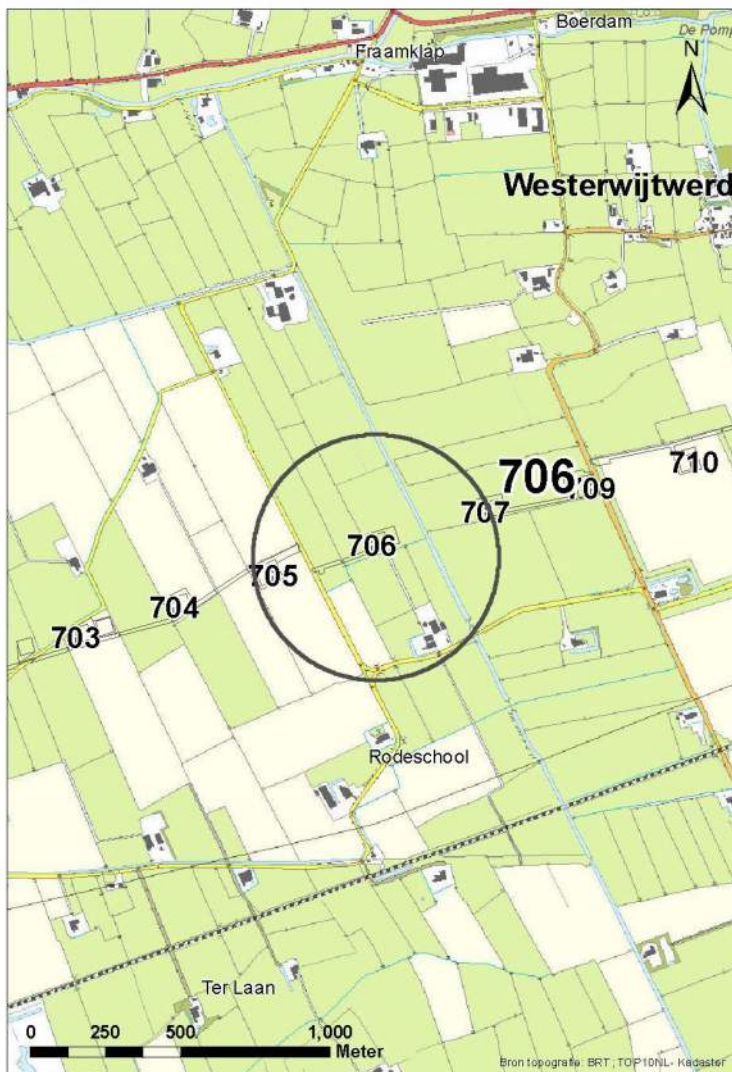
**Project:** Noord – West 380 kV  
**Deelgebied:** 1  
**Mastenboek:** locatie VKA 2.5/ bouwweg VKA 2.5.1  
**Mastnummer:** 706  
**x-coördinaat (rd-stelsel) [m]:** 237663  
**y-coördinaat (rd-stelsel) [m]:** 593773

**Gemeente:** Loppersum

**Datum:** 17 december 2014

**Versie:** 1.0

**Organisatie:** ARCADIS



*Regionale ligging mast 706*



## Verantwoording

Project: Noord – West 380 kV  
Deelgebied: 1  
Mastnummer: 706

Projectnummer: B.02032.000377.001

Referentienummer: T206878

Revisie: 1.0

Datum: 17 december 2014

Opdrachtgever : TenneT

Uitvoerder: ARCADIS

Auteur(s):

Onderzoek:

Edwin Aldershof	Algemeen
Menno Rakhorst	Geohydrologie
Maria de Lange	Milieuhygiëne
Wouter Ytsma	Archeologie

Gecontroleerd door: I. Benjamins

Paraaf gecontroleerd:



Goedgekeurd door: J. Assink

Paraaf goedgekeurd:



Contact: [TenneT380kVnw@ARCADIS.nl](mailto:TenneT380kVnw@ARCADIS.nl)

**INHOUDSOPGAVE**

1	Algemeen .....	1-4
1.1	Inleiding .....	1-4
1.2	Normen .....	1-5
1.3	Afkortingen en begrippen .....	1-5
1.4	Bijlagen H1 .....	1-9
2	Cultuurtechnisch onderzoek.....	2-10
3	Geohydrologisch onderzoek .....	3-11
3.1	Inleiding .....	3-12
3.2	Veld- en laboratoriumwerkzaamheden.....	3-12
3.3	Algemene beschrijving tracé .....	3-12
3.4	Bemaling.....	3-15
3.5	Effecten grondwater .....	3-19
3.6	Uitvoeringstechnische aspecten.....	3-20
3.7	Samenvatting.....	3-20
3.8	Bijlagen H3 .....	3-20
4	Grondmechanisch onderzoek .....	4-21
4.1	Inleiding .....	4-22
4.2	Uitzetten en waterpassen .....	4-22
4.3	Sonderen .....	4-22
4.4	Onderzoeksresultaten .....	4-23
5	Milieuhygiënisch onderzoek (verkennd bodemonderzoek).....	5-24
5.1	Inleiding .....	5-25
5.2	Vooronderzoek .....	5-25
5.3	Veld- en laboratoriumonderzoek .....	5-27
5.4	Resultaten veldonderzoek.....	5-28
5.5	Resultaten laboratoriumonderzoek .....	5-29
5.6	Evaluatie.....	5-30
5.7	Bijlagen H5 .....	5-31
6	Archeologisch onderzoek.....	6-32
6.1	Inleiding .....	6-33
6.2	Bureauonderzoek .....	6-33
6.3	Veldonderzoek.....	6-34
6.4	Conclusies en aanbevelingen .....	6-35
6.5	Bijlagen H6 .....	6-35
7	Explosievenonderzoek .....	7-36
7.1	Inleiding .....	7-36
7.2	Uitvoering .....	7-36
7.3	Resultaten .....	7-36

## 1 Algemeen

### 1.1 Inleiding

TenneT TSO B.V. is voornemens een nieuwe 380kV hoogspanningsverbinding aan te leggen tussen Ens en de Eemshaven. Dit traject is opgedeeld in drie deelgebieden. De te onderzoeken deelgebieden lopen respectievelijk vanaf:

1. De Eemshaven (HS-station Oudeschip) naar Groningen (HS station Vierverlaten);
2. Groningen naar Heerenveen (HS-station Oudehaske);
3. Heerenveen naar Ens (HS-station Ens).

Deelgebied 1 (ARCADIS) omvat 124 masten over een lengte van ca. 40 kilometer.

Deelgebied 2 (ARCADIS) omvat 213 masten over een lengte van ca. 70 kilometer.

Deelgebied 3 (TAUW) omvat 135 masten over een lengte van ca. 44 kilometer.

Dit rapport heeft betrekking op mastlocatie nummer in deelgebied 1 in de gemeente Loppersum. De duur van de periode waarin de werkzaamheden op enig perceel plaatsvinden zal minimaal twee groeiseizoenen bestrijken.

De uit te voeren werkzaamheden ter plaatse van deze mastlocatie zijn:

- De bouw van een steunmast;
- Aanleggen van een fundatie in een bouwkuip met afmeting van 20 m bij 40 m. De benodigde ontgravingsdiepte bedraagt 3 m –mv;
- Inrichten van een tijdelijk werkterrein met een oppervlakte van maximaal 6.000 m<sup>2</sup> met binnen het werkterrein het bouwterrein met een oppervlakte van circa 3.000 m<sup>2</sup>;
- De realisatie van een tijdelijke bouwweg naar het werkterrein. Deze bouwweg heeft een lengte van circa 200 meter en is 12 meter breed (bestaande uit rijbaan van 6 meter en gronddepot).

Ten behoeve van de voorgenomen werkzaamheden zijn de volgende veldonderzoeken verricht:

- Cultuurtechnisch onderzoek
- Geohydrologisch onderzoek
- Grondmechanisch onderzoek
- Milieuhygiënisch onderzoek
- Archeologisch onderzoek
- Explosievenonderzoek

Deze onderzoeken zijn nodig in het kader van de nadere technische uitwerking van het basisontwerp, vergunning aanvraag en grondzaken.

#### Toelichting op voorkeursalternatieven (VKA)

Vanaf het verstrekken van de opdracht tot aan het opstellen van dit rapport zijn voor het tracé meerdere voorkeursalternatieven uitgewerkt door de opdrachtgever. Deze voorkeursalternatieven zijn door de opdrachtgever genummerd. Gestart is met VKA 2.0, de laatste door de opdrachtgever aan Arcadis geleverde voorkeursalternatief is VKA 2.5. Een wijziging van het voorkeursalternatief betekent in algemene bewoording een plaatselijke verschuiving van een of meerdere mastvoeten.

Alle in dit rapport uitgevoerde onderzoeken en onderzoeksresultaten zijn uitgevoerd en representatief voor het, door de opdrachtgever, laatst aangeleverde VKA 2.5.

#### 1.1.1 Locatiegegevens

In onderstaande tabel zijn de locatiegegevens ter plaatse van de mastfundering en het werkterrein samengevat.

**Tabel 1.1: Overzicht locatiegegevens**

Adres locatie	Fraamweg, Middelstum
Gemeente	Loppersum
Kadastrale gegevens locatie	Kadastrale gemeente Middelstum, sectie F, nummer 164
Eigenaar locatie	Dhr. A.J. Makken
Coördinaten	X 237663; Y 593773
Afmeting fundering locatie 706	20 m x 40 m
Huidig gebruik	Grasland
Landschap	Zeekleigebied
Maaiveldniveau	Gemiddeld -0,56 m NAP

## 1.2 Normen

In deze paragraaf zijn de normen inclusief jaartal opgenomen waar in deze rapportage naar wordt verwezen.

- Onderzoeksprotocol TenneT, NW380/VGN/ALG/10, d.d. 18 januari 2012 (versie 1.0);
- Projectspecificatie veldonderzoeken Noord-West 380kV, NW380/VGN/ALG/9, d.d. 16 december 2011;
- CSK-25-N Cultuurtechniek versie 6, van 3 september 2007;
- NEN 5725 strategie voor het uitvoeren van vooronderzoek bij verkennend en nader onderzoek, januari 2009;
- NEN 5720 Bodem – Waterbodem: strategie voor het uitvoeren van verkennend onderzoek. Onderzoek naar de milieuhygiënische kwaliteit van waterbodem en baggerspecie, november 2009;
- NEN 5717: Bodem - Waterbodem - Strategie voor het uitvoeren van vooronderzoek bij verkennend en nader onderzoek, november 2009;
- NEN 5740, Bodem – Landbodem - Strategie voor het uitvoeren van verkennend Bodemonderzoek – Onderzoek naar de milieuhygiënische kwaliteit van de bodem, januari 2009;
- NEN 5707 Bodeminspectie: monsterneming en analyse van asbest in bodem, mei 2003;
- Veldwerkzaamheden milieuonderzoek conform BRL SIKB 2000 en VKB-protocol 2001, 2002 en 2003;
- Laboratoriumanalyses milieuonderzoek voor grond- , grondwater- en waterbodemonderzoek conform AS SIKB 3000;
- 5140 NEN 5140:1996 Geotechniek: bepaling van de conusweerstand en de plaatselijke wrijvingsweerstand van grond. Elektrische sondeermethode;
- Kwaliteitsnorm Nederlandse Archeologie 3.2 (KNA 3.2);
- BRL-OCE / CS-OCE;
- RAAP(archeologie) beschikt over een opgravingsvergunning, verleend door de Minister van Onderwijs, Cultuur en Wetenschap.

## 1.3 Afkortingen en begrippen

In deze paragraaf zijn de afkortingen en begrippen die van toepassing zijn opgenomen:

### Afkortingen:

AG	Actuele Grondwaterstand
AMK	Archeologisch MonumentenKaart
ARCHIS	Archeologisch Informatie Systeem
GFT	Gesloten front boortechniek
GWS	Grondwaterstand
GHG	Gemiddeld Hoogste Grondwaterstand
GLG	Gemiddeld Laagste Grondwaterstand
HDD	Horizontal Directional Drilling (horizontaal gestuurde boring)
IKAW	Indicatieve Kaart van Archeologische Waarden

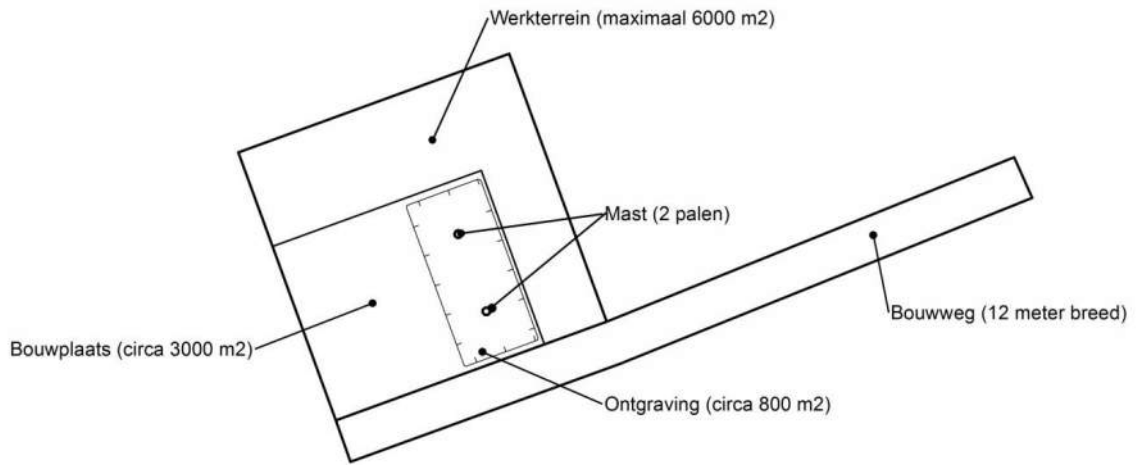
KLIC	Kabels en Leidingen Informatie Centrum
M -mv	Meters minus maaiveldniveau
NAK	Nederlandse Algemene Keuringsdienst voor zaaizaad en pootgoed van landbouwgewassen
NAP	Normaal Amsterdams Peil
NVWa	Nederlands Voedsel- en Warenautoriteit
OFT	Open front boortechneik
PBT	Pneumatische boortechneik
RCE	Rijksdienst voor het Cultureel Erfgoed
SIKB	Stichting Infrastructuur Kwaliteitsborging Bodembeheer

*Begrippen:*

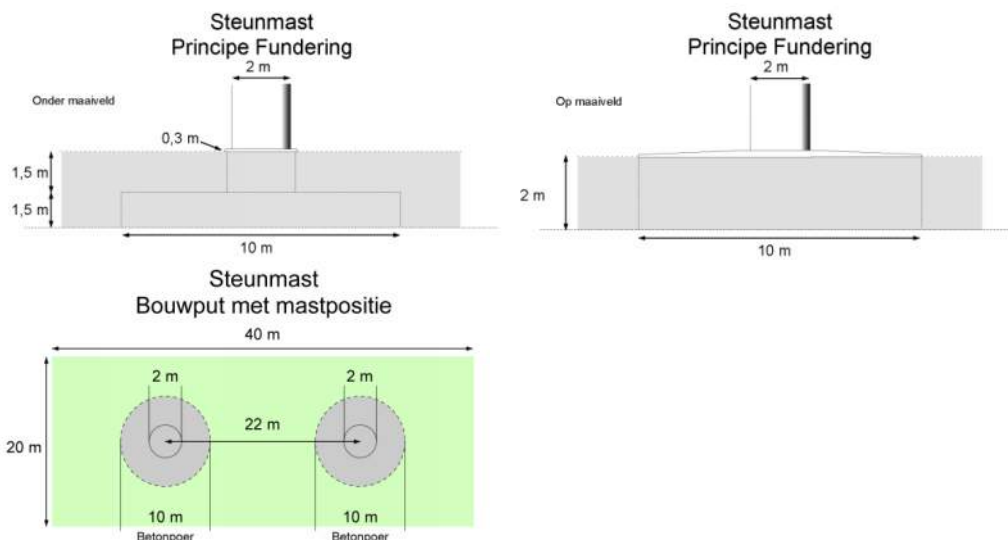
5 cm verlagingsprofiel	Het gebied waarbinnen een grondwaterstandsverlaging van 5 cm of meer optreedt.
A-laag/Teelaardelaag	De bovenste laag van de bodem die geschikt is voor de teelt van gewassen en die regelmatig wordt bewerkt. De laag is humeus.
B-laag	Laag van de bodem onder de A-laag/Teelaardelaag waar, door inspoeling, bestanddelen zijn toegevoegd zoals humus, lutum of minerale delen. Deze bodemlaag is in kleigronden veelal in grote mate gerijpt.
Backfill	Verzamelnaam voor het materiaal, met gunstige thermische eigenschappen, dat van elders wordt aangevoerd en wordt toegepast in kabelsleuven (zand en/of eventueel voor dit doel samengesteld materiaal).
Bi-pole mast	Twee smalle pylonen, ieder gefundeerd op een betonnen plaat, waaraan de geleiders worden opgehangen. Onder deze definitie vallen hoek-, trek- en steunmasten.
Bouwput	Gedeelte binnen het werkterrein waar diepere ontgravingen plaatsvinden.
Bouwterrein	Gedeelte binnen het werkterrein waar wordt gebouwd en al dan niet ontgravingen plaatsvinden.
Bouwweg	Een tijdelijke rijbaan voor het transport van materieel/materiaal van en naar het werkterrein.
Cultivateren	Een grondbewerking waarbij de bovengrond wordt losgewerkt.
C-laag	Laag van de bodem onder de B-laag, waarin nog geen of beperkte bodemvorming heeft plaatsgevonden. Deze laag is in kleigronden veelal ongerijpt.
Diepwell	Een diepwellbemaling bestaat uit 1 of meerdere filters met veelal een grindomstorting. In de filter wordt een onderwaterpomp geïnstalleerd. Deze bemalingswijze wordt vooral toegepast in grofzandige pakketten en/of bij grote waterstandsverlagingen.
Drooglegging	Het hoogteverschil tussen de waterspiegel in de sloten/watergangen en het grondoppervlak.
Frezen	Een grondbewerking waarbij de zode en/of bovengrond wordt stukgemaakt en de grond wordt fijn gemaakt.
Geleiders	Hoogspanningsdraden.
Grondoverschot	Grond uit de C-laag die overblijft na zorgvuldige aanvulling en verdichting van wat ontgraven is geweest.
Grondtekort	Grondtekort kan ontstaan door afvoer van ongeschikte grond en/of oxidatie van organische stof/veen, zettingen en klink onder het werkterrein c.q. de bouwweg.
Hoeveelheden	De theoretische hoeveelheden grond worden in vaste kuubs (m <sup>3</sup> ) aangegeven.

Horizontale bronnering	Bij horizontale bronnering wordt grondwater onttrokken via een of enkele drains. Deze drain ligt horizontaal onder de bouwputbodern en is aangesloten op een vacuümpomp. De maximale aanlegdiepte bedraagt circa 5 meter. Daarnaast zal in een heterogene of slecht doorlatende bodern, een goede omstorting moeten worden toegepast voor een optimale ontwatering van de watervoerende lagen.
Juklocatie (tijdelijk)	Een tijdelijke locatie waar een stelling wordt gebouwd om te voorkomen dat de geleiders bij het aanbrengen de grond kunnen raken.
k-waarde	Aanduiding voor de waterdoorlatendheid in m1 per dag.
kD-waarde	Aanduiding voor het doorlaatvermogen in m <sup>2</sup> per dag.
Lier- haspellocatie	De locatie van een mechanisch werktuig of haspel waarmee geleiders uit de haspel langs de mast worden getrokken.
Onderzoeksgebied (arch.)	Plangebied plus 175 m voor beter begrip archeologische waarden.
Ongeschikte grond	Grond die door de directie ongeschikt wordt bevonden voor aanvulling/verwerking ter plaatse.
Onrendabele strook	Zie definitie Overhoek.
Ontwateringsdiepte	De hoogste grondwaterstand tussen de ontwateringsmiddelen.
Open bemaling	Bij open bemaling wordt het in de bouwkuip stromende water met een pomp en/of vacuümpomp uit de sleuf gepompt. Deze bemalingsvorm wordt in hoofdzaak toegepast in slecht doorlatende gronden. Daarnaast wordt deze toegepast als aanvulling op vacuümbemaling en/of diepwellbemaling (dient als spanningsbemaling).
Overhoek	Gedeelten van percelen die zodanig van vorm zijn of een zodanig geringe oppervlakte hebben dat deze ongeschikt zijn geworden voor een economische en/of praktische bewerking of benutting door de grondgebruiker.
Plangebied (arch.)	Mastlocatie.
Permanent grasland	Grasland dat minimaal 30 jaar aaneengesloten alleen in gebruik is geweest als grasland.
Portaal	Poort van 2 of meer hoge palen met dwarsligger die dient als ondersteuningspunt voor de geleiders.
RD stelsel	Coördinaten in het stelsel van de Rijksdriehoeksmeting.
Stijghoogte	Het potentieel peil van het wateroppervlak van grondwater, gemeten vanaf een bepaald niveau (bijvoorbeeld NAP).
Teelaarde afzetten	Het afgraven van de teelaarde en in depot zetten.
Teelaarde terugzetten	Het verwerken van de in depot gezette teelaarde op het terrein waarvan het afkomstig is.
Verticale bronnering	Bronnering uit verticale filters of bronnen. Bij verticale bronnering kan onderscheid worden gemaakt tussen vacuümbemaling en zwaartekrachtbemaling met haalbuizen. Bij vacuümbemaling wordt een aantal verticale onttrekkingfilters aangesloten op een vacuümpomp. Bij zwaartekrachtbemaling wordt in de filters een haalbuis gehangen die op een vacuümpomp wordt aangesloten. De diameters van de voor deze bemalingswijze toegepaste filters variëren van 0,03 tot 0,15 m.
Waterbezwaar	Totaal te onttrekken hoeveelheid grondwater.
Werkstrook	Het afgebakende grondoppervlak waar werkzaamheden worden verricht voor de aanleg van ondergrondse kabelverbindingen.
Werkterrein	Terrein dat gebruikt wordt voor onder andere de opstelplaats voor kranen, de opslag van materieel en materiaal, opslag van grond, kleedruimten etc. Binnen het werkterrein bevindt zich de locatie van de te bouwen masten (bouwput) of portaal. Het werkterrein is vrij van beplanting en bebouwing.
Zaaien	Het met een zaaimachine of met de hand gelijkmatig verspreiden en in de grond brengen van het zaaizaad.

Figuur 1.1: overzicht van een Bi-pole mastlocatie



Figuur 1.2: principe fundering van een steunmast (masthoogte circa 55 meter).



Afmetingen van de bouwput zijn afhankelijk van de lokale situatie

### Leeswijzer

Deze rapportage is als volgt opgebouwd:

- Hoofdstuk 2: Cultuurtechnisch onderzoek
- Hoofdstuk 3: Geohydrologisch onderzoek
- Hoofdstuk 4: Grondmechanisch onderzoek
- Hoofdstuk 5: Milieuhygiënisch onderzoek (verkennend bodemonderzoek)
- Hoofdstuk 6: Archeologisch onderzoek
- Hoofdstuk 7: Explosievenonderzoek

Bovenstaande onderzoeken zijn zo veel mogelijk gecombineerd uitgevoerd.

Voor de boorprofielen van de uitgevoerde boringen wordt verwezen naar de bijlage 1-1 en voor de sondeergrafieken van de uitgevoerde sonderingen wordt verwezen naar de bijlage 1-2.

1.4 *Bijlagen H1*

Bijlage 1-1: Boorprofielen


Bijlage 1-2: Situatiekaartje Fugro en bijbehorende sondeergrafieken

Bijlage 1-3: Kaart met ligging boorpunten



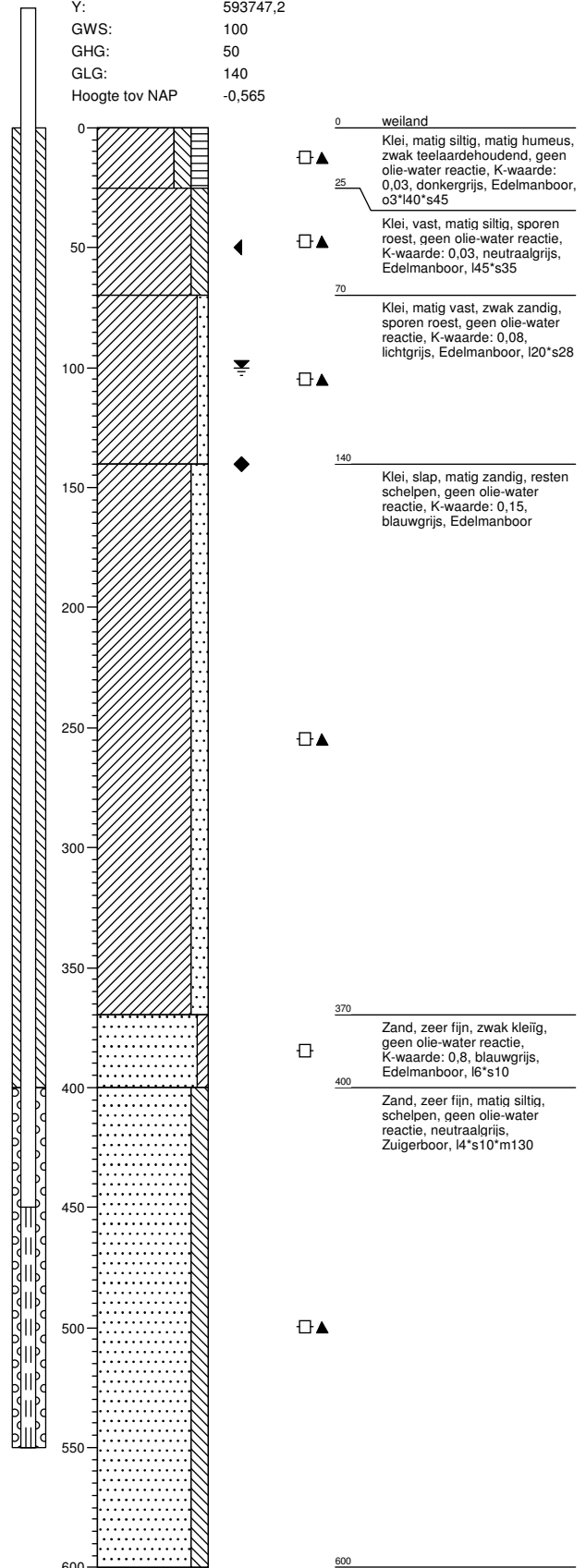
**Boring: 70601**

Boormeester : Jan Uitham  
 Datum: 07-03-2013  
 X: 237633,023  
 Y: 593747,2  
 GWS: 100  
 GHG: 50  
 GLG: 140  
 Hoogte tov NAP -0,565



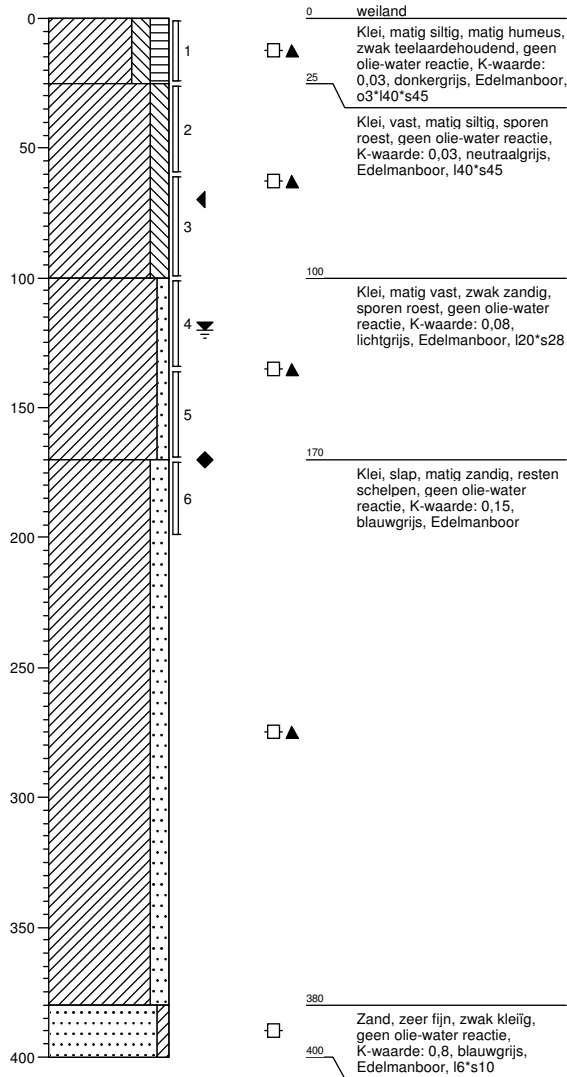
**Boring: 70601a**

Boormeester : Jan Uitham  
 Datum: 01-04-2014  
 X: 237633,023  
 Y: 593747,2  
 GWS: 100  
 GHG: 50  
 GLG: 140  
 Hoogte tov NAP -0,565



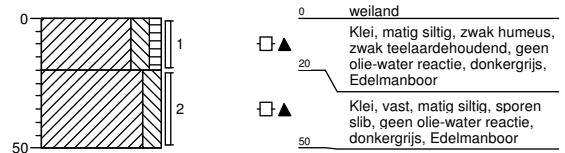
**Boring: 70602**

Boormeester : Jan Uitham  
 Datum: 07-03-2013  
 X: 237626,185  
 Y: 593775,047  
 GWS: 120  
 GHG: 70  
 GLG: 170  
 Hoogte tov NAP -0,465



**Boring: 70603**

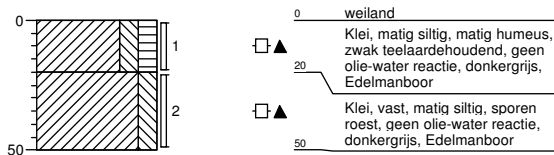
Boormeester : Jan Uitham  
 Datum: 07-03-2013  
 X: 237644,806  
 Y: 593741,861  
 GWS:  
 GHG:  
 GLG:  
 Hoogte tov NAP -0,53



**Boring: 70604**

Boormeester : Jan Uitham  
 Datum: 07-03-2013  
 X: 237627,214  
 Y: 593736,107

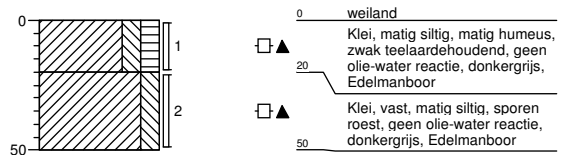
GWS:  
 GHG:  
 GLG:  
 Hoogte tov NAP -0,677



**Boring: 70605**

Boormeester : Jan Uitham  
 Datum: 07-03-2013  
 X: 237615,149  
 Y: 593778,434

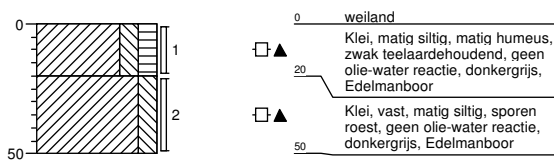
GWS:  
 GHG:  
 GLG:  
 Hoogte tov NAP -0,52



**Boring: 70606**

Boormeester : Jan Uitham  
 Datum: 07-03-2013  
 X: 237633,144  
 Y: 593782,928

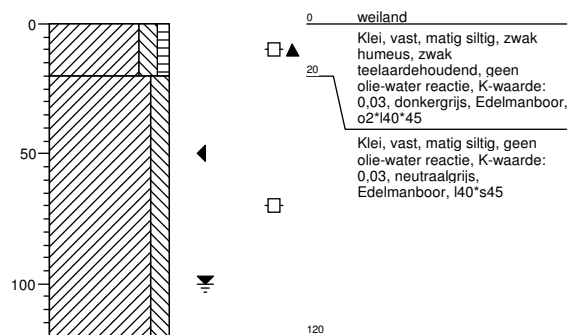
GWS:  
 GHG:  
 GLG:  
 Hoogte tov NAP -0,469



**Boring: 70607**

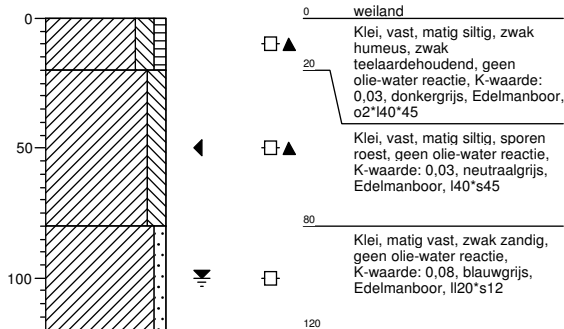
Boormeester : Marcel la Crois  
 Datum: 07-03-2013  
 X: 237574,783  
 Y: 593732,334

GWS: 100  
 GHG: 50  
 GLG:  
 Hoogte tov NAP -0,403



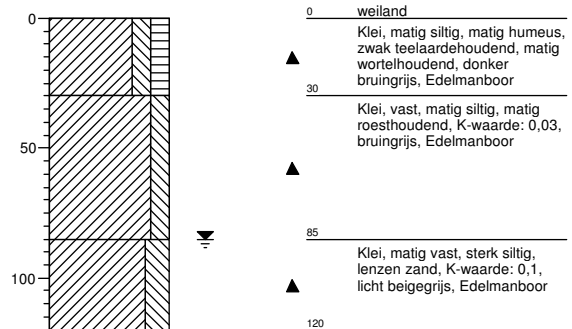
**Boring: 70608**

Boormeester : Marcel la Crois  
 Datum: 07-03-2013  
 X: 237603,044  
 Y: 593774,407  
 GWS: 100  
 GHG: 50  
 GLG:  
 Hoogte tov NAP -0,813



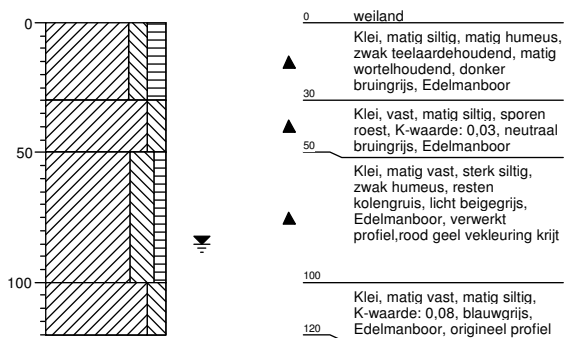
**Boring: 70609**

Boormeester : Jan Uitham  
 Datum: 01-04-2014  
 X: 237668,406  
 Y: 593754,381  
 GWS: 85  
 GHG:  
 GLG:  
 Hoogte tov NAP -0,571



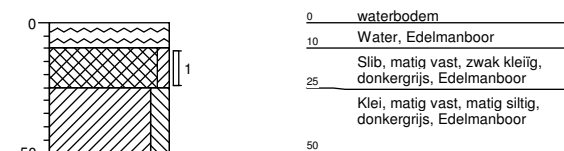
**Boring: 706010**

Boormeester : Jan Uitham  
 Datum: 01-04-2014  
 X: 237694,993  
 Y: 593793,427  
 GWS: 85  
 GHG:  
 GLG:  
 Hoogte tov NAP -0,472



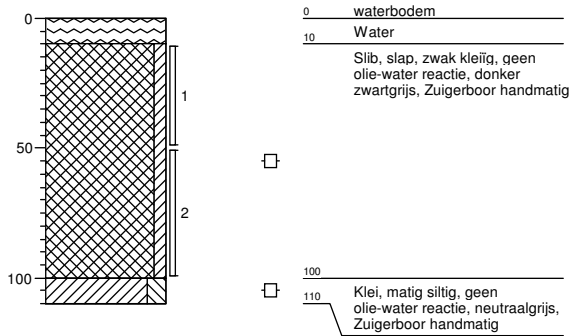
**Boring: 70601sl**

Boormeester : J uitham  
 Datum: 07-03-2013  
 X: 237612,408  
 Y: 593749,113  
 GWS:  
 GHG:  
 GLG:  
 Hoogte tov NAP -2,002



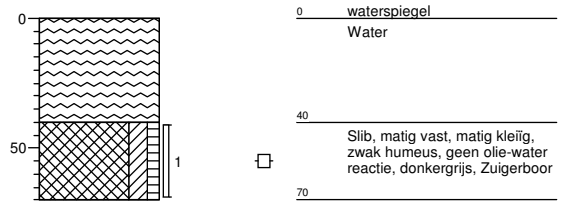
**Boring: 70601bs**

Boormeester : Jan Uitham  
 Datum: 01-04-2014  
 X: 237621,466  
 Y: 593730,481  
 GWS:  
 GHG:  
 GLG:  
 Hoogte tov NAP -1,789



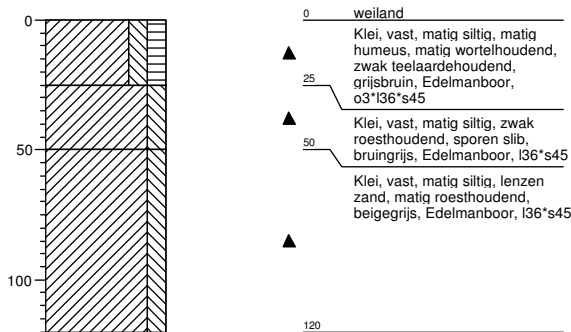
**Boring: 706001BSW**

Boormeester : Dennis de Jonge  
 Datum: 07-08-2013  
 X: 237623,681  
 Y: 593729,16  
 GWS:  
 GHG:  
 GLG:  
 Hoogte tov NAP -2,262



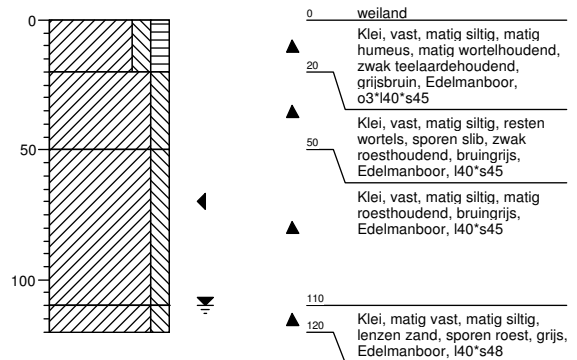
**Boring: 706001b**

Boormeester : Jan Uitham  
 Datum: 07-03-2013  
 X: 237460,8  
 Y: 593679,3  
 GWS:  
 GHG:  
 GLG:  
 Hoogte tov NAP -0,38



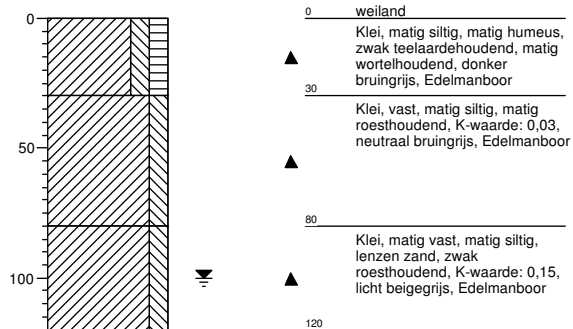
**Boring: 706002b**

Boormeester : Jan Uitham  
 Datum: 07-03-2013  
 X: 237514,7  
 Y: 593697,3  
 GWS: 110  
 GHG: 70  
 GLG:  
 Hoogte tov NAP -0,42



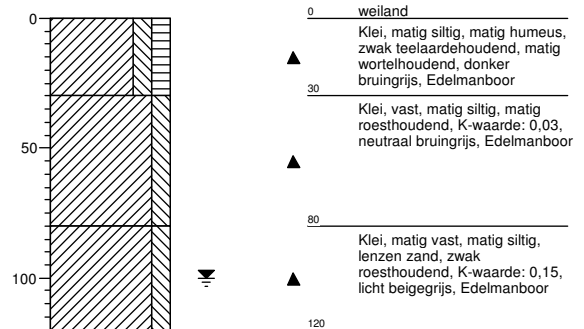
**Boring: 706003b**

Boormeester : Jan Uitham  
 Datum: 01-04-2014  
 X: 237580,155  
 Y: 593714,79  
 GWS: 100  
 GHG:  
 GLG:  
 Hoogte tov NAP -0,424



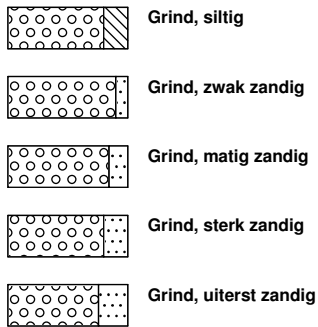
**Boring: 706004b**

Boormeester : Jan Uitham  
 Datum: 01-04-2014  
 X: 237613,579  
 Y: 593727,211  
 GWS: 100  
 GHG:  
 GLG:  
 Hoogte tov NAP -0,362

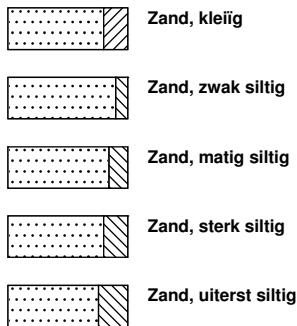


# Legenda (conform NEN 5104)

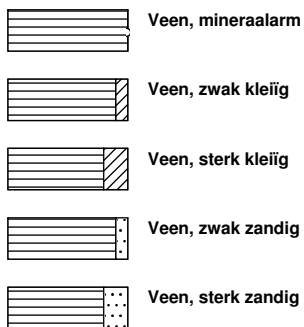
## grind



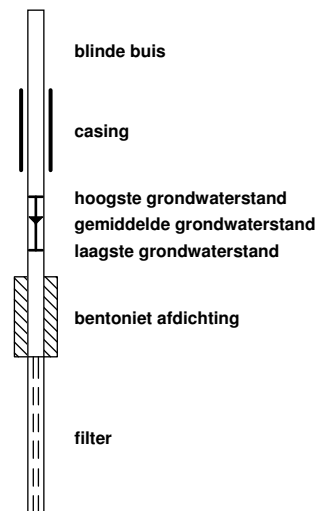
## zand



## veen



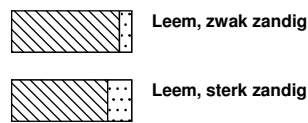
## peilbuis



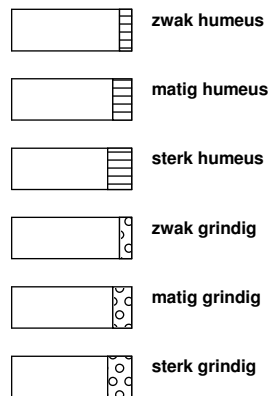
## klei



## leem



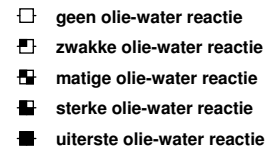
## overige toevoegingen



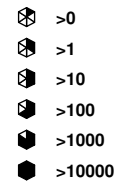
## geur



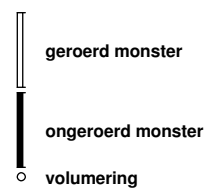
## olie



## p.i.d.-waarde

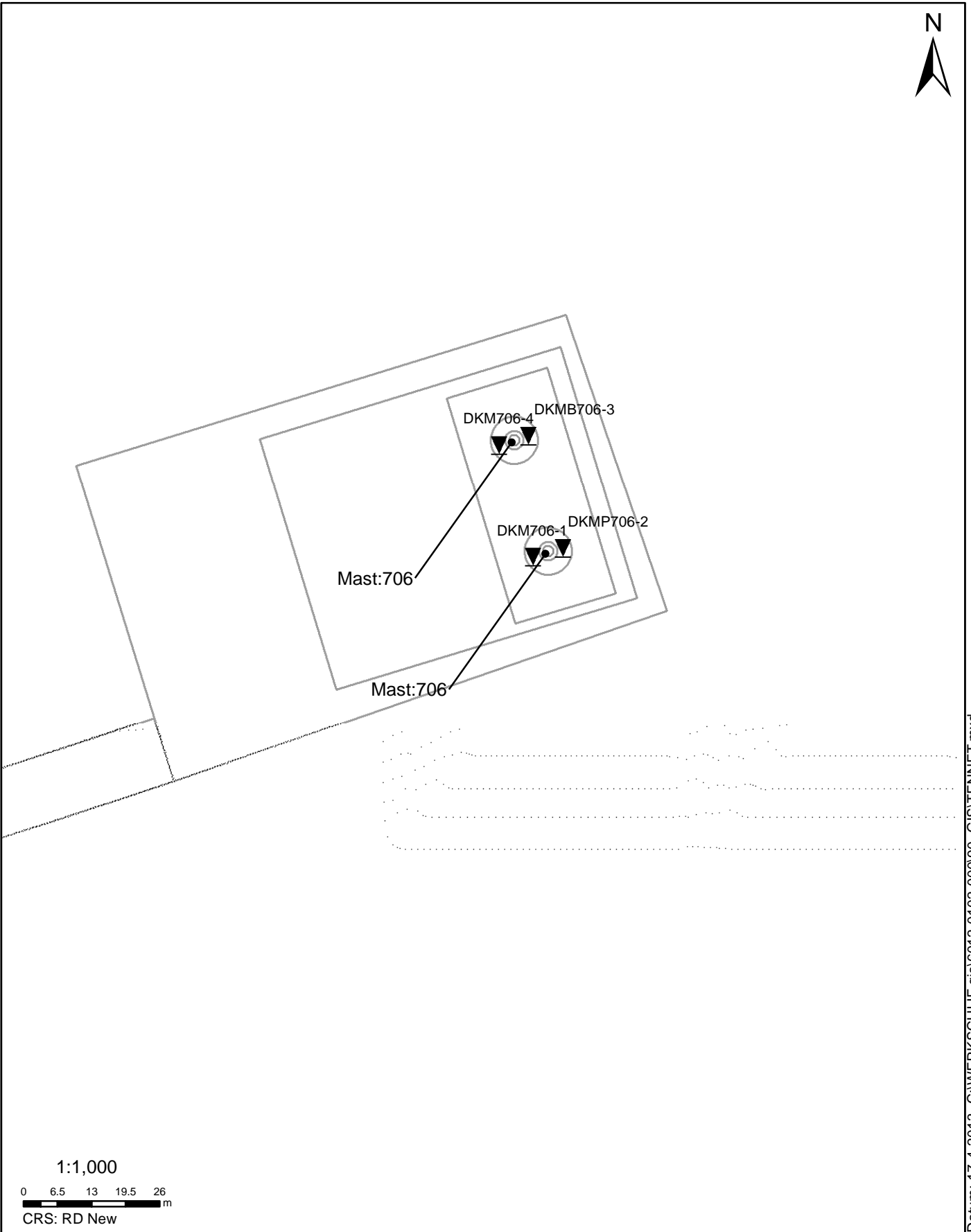


## monsters



## overig





**SITUATIE**

NOORD - WEST 380

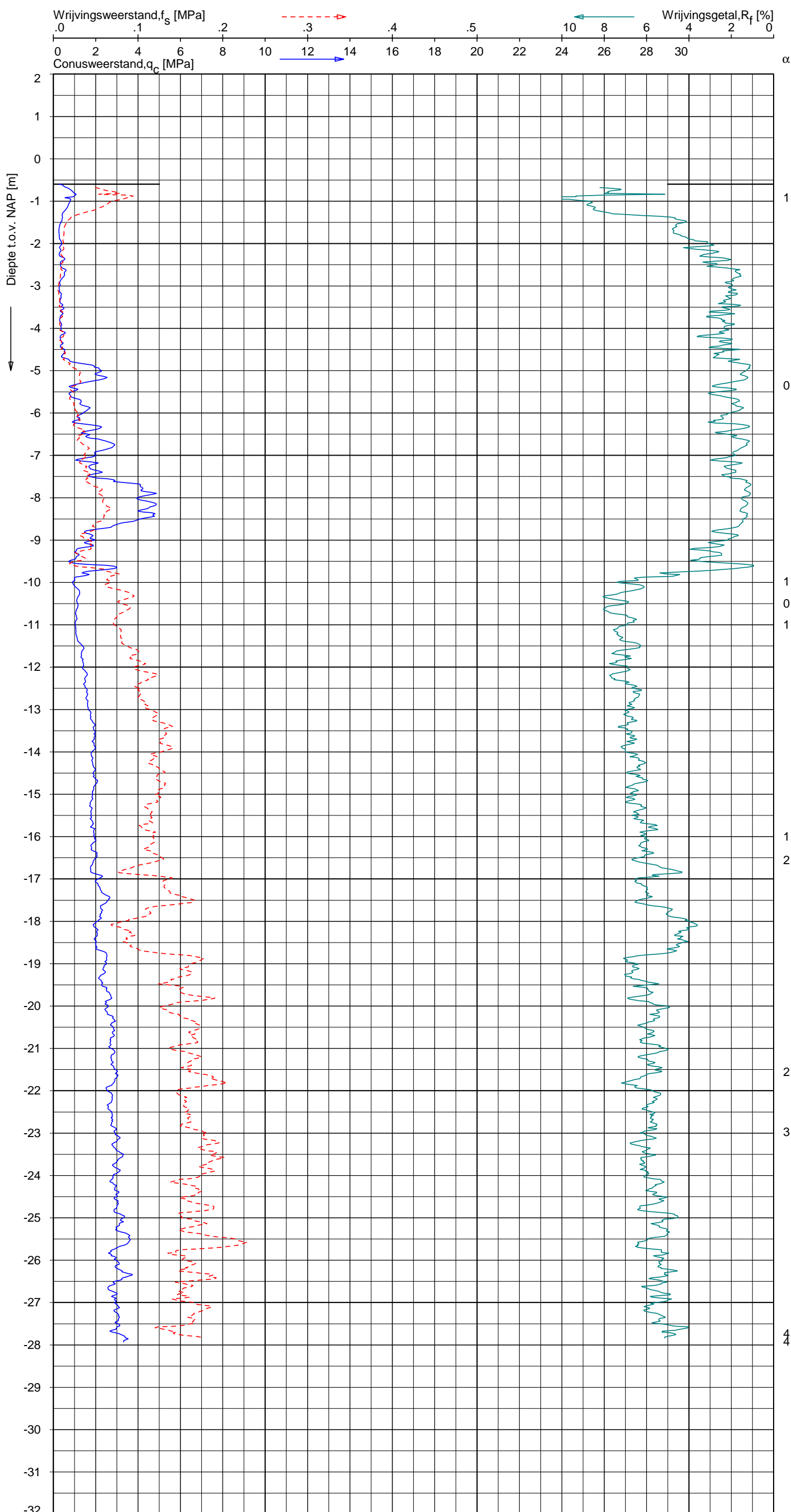
Opdr.nr.: 6012-0102-000  
Bijlage : 706




UNIPLOT 05.21.nl / QcfClass-N3.cmd / 2013-04-17 14:34:54

6012-0102-000

DKM706-1 - 1



**CPT data classificatie - indicatief**  
 Classificatie gebaseerd op genormaliseerde  
 conusweerstand en wrijvingsgetal.  
 (Robertson 1990, NL corr.)  
 Geldig onder grondwaterpeil.



Opg.: RNB/NZ d.d. 19-Mar-2013 conus: F7.5CKE2HA/B X = 237630.2 Y = 593748.5  
 Get.: HOFSTEDE d.d. 2013-04-17 MV = NAP -0.60 m  $\alpha$  Sondering volgens norm NEN 5140, klasse 2  
 conustype cilindrisch elektrisch, 1500 mmr  $\alpha$  afwijking van de vertikaal



SONDERING MET PLAATSELIJKE KLEEFMETING

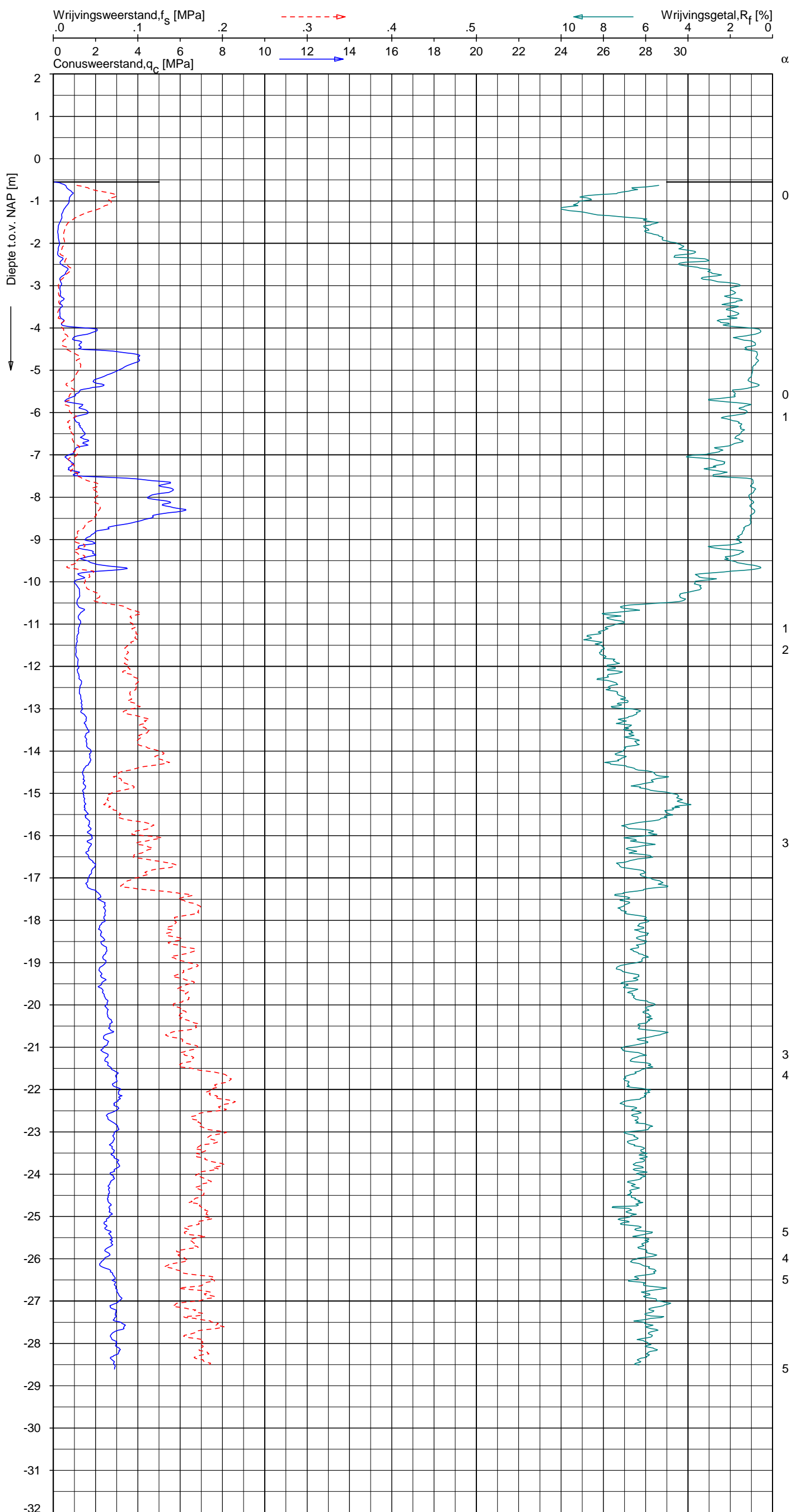
NOORD-WEST 380

Opdr. 6012-0102-000  
 Sond. DKM706-1

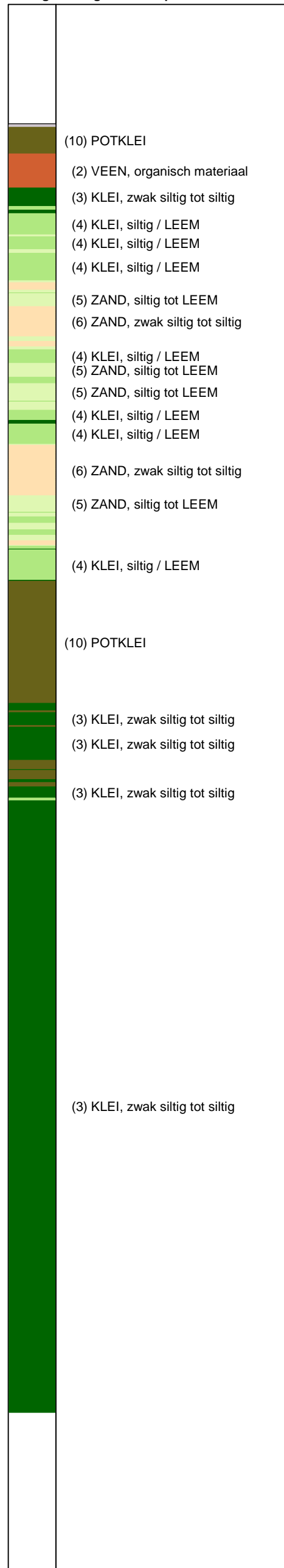
UNIPLOT 05.21.nl / QcfClass-N3.cmd / 2013-04-17 14:34:56

6012-0102-000

DKMP706-2 - 1



**CPT data classificatie - indicatief**  
 Classificatie gebaseerd op genormaliseerde  
 conusweerstand en wrijvingsgetal.  
 (Robertson 1990, NL corr.)  
 Geldig onder grondwaterpeil.



Opg.: RNB/NZ d.d. 20-Mar-2013 conus: F7.5CKE2HAW<sub>1</sub>/B P1 X = 237636.0 Sondering volgens norm NEN 5140, klasse 2  
 Get.: HOFSTEDE d.d. 2013-04-17 MV = NAP -0.55 m Y = 593750.2 conustype cilindrisch elektrisch, 1500 mm  
 α afwijking van de vertikaal



**SONDERING MET PLAATSELIJKE KLEEFMETING**

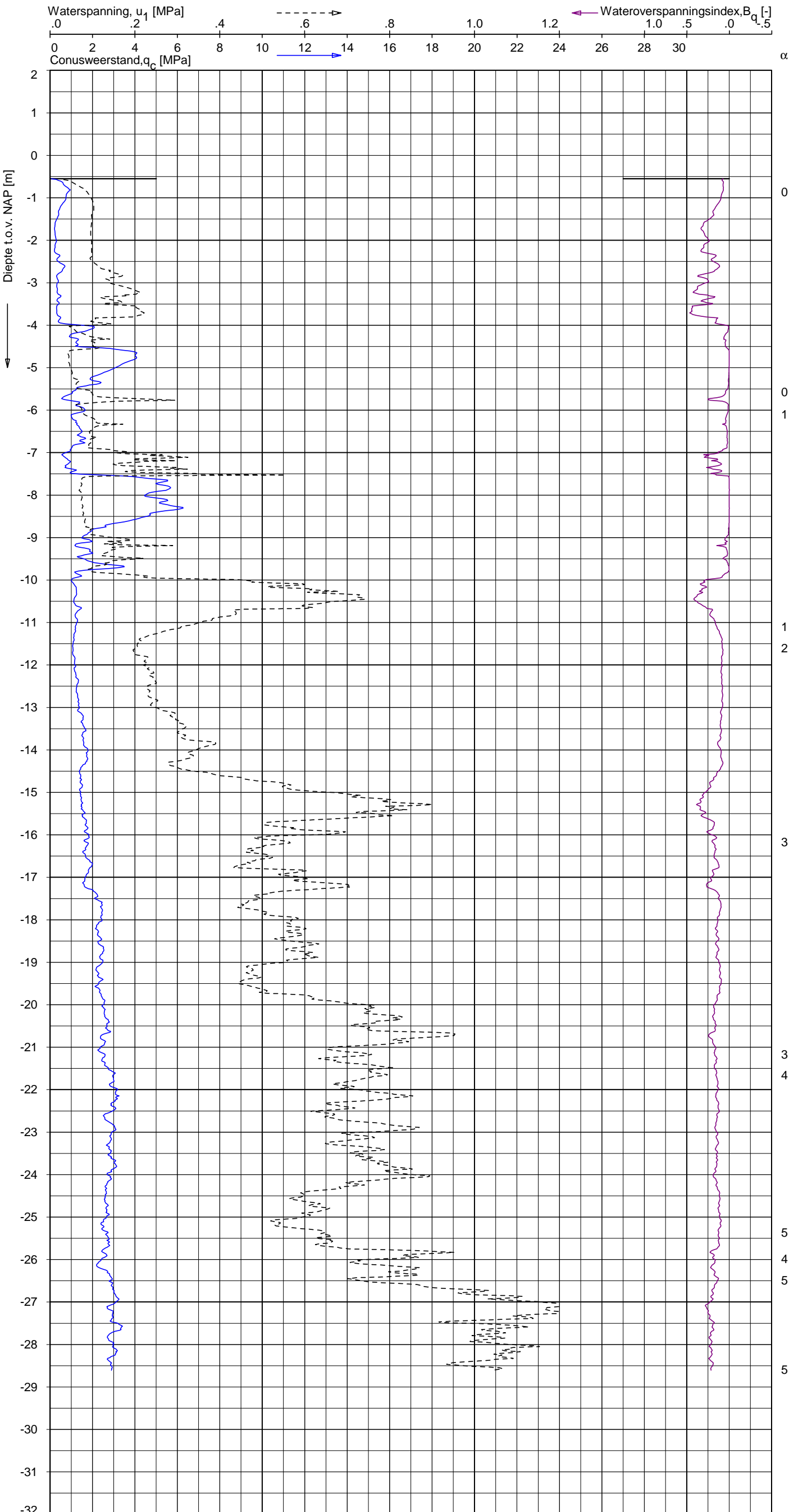
NOORD-WEST 380

Opdr. 6012-0102-000  
 Sond. DKMP706-2

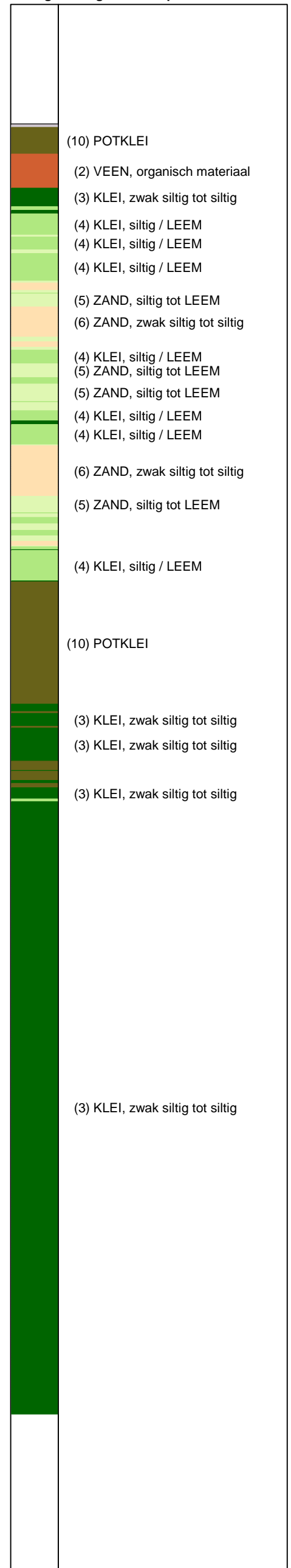
UNIPLOT 05.21.nl / QcU1Class-N3.cmd / 2013-04-17 14:37:03

6012-0102-000

DKMP706-2 - 1



**CPT data classificatie - indicatief**  
 Classificatie gebaseerd op genormaliseerde  
 conusweerstand en wrijvingsgetal.  
 (Robertson 1990, NL corr.)  
 Geldig onder grondwaterpeil.



Opg.: RNB/NZ d.d. 20-Mar-2013 conus: F7.5CKE2HAW<sub>1</sub>/B P1 X = 237636.0 Sondering volgens norm NEN 5140, klasse 2  
 Get.: HOFSTEDE d.d. 2013-04-17 MV = NAP -0.55 m Y = 593750.2 conustype cilindrisch elektrisch, 1500 mm  
 α afwijking van de vertikaal



**SONDERING MET WATERSPANNINGSMETING**

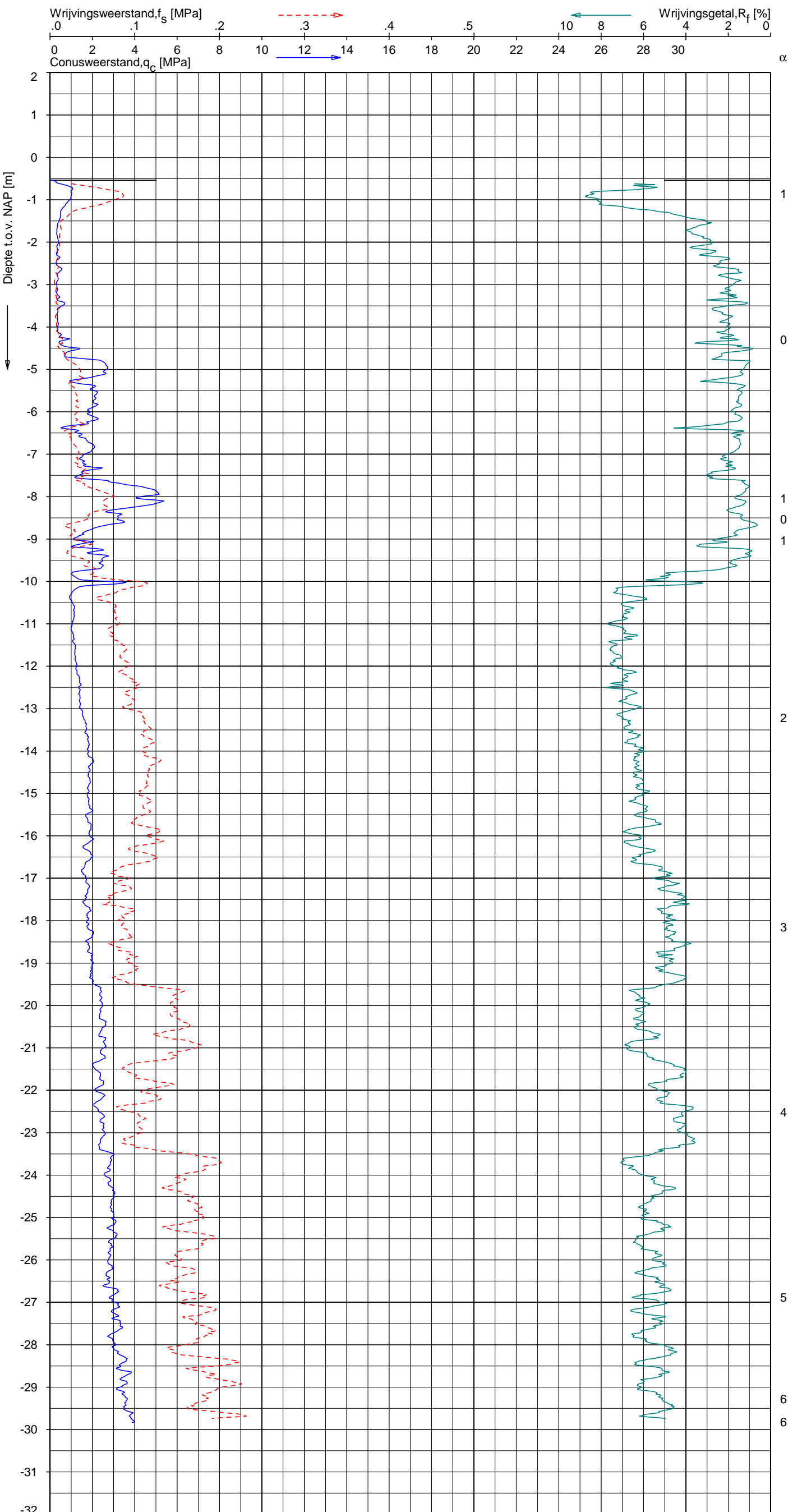
NOORD-WEST 380

Opdr. 6012-0102-000  
 Sond. DKMP706-2

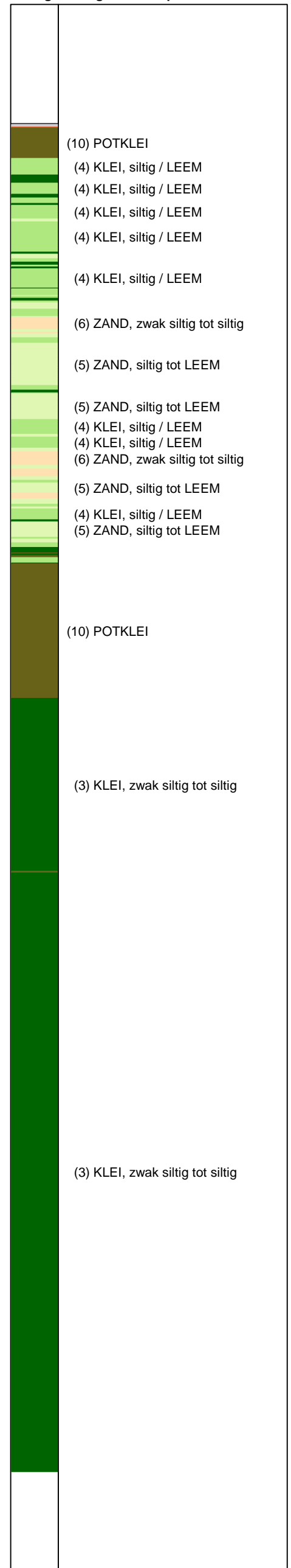
UNIPLOT 05.21.nl / QcfClass-N3.cmd / 2013-04-17 14:34:58

6012-0102-000

DKM706-4 - 1



**CPT data classificatie - indicatief**  
 Classificatie gebaseerd op genormaliseerde  
 conusweerstand en wrijvingsgetal.  
 (Robertson 1990, NL corr.)  
 Geldig onder grondwaterpeil.



Opg.: RNB/NZ d.d. 20-Mar-2013 conus: F7.5CKE2HA/B X = 237623.8 Sondering volgens norm NEN 5140, klasse 2  
 Get.: HOFSTEDE d.d. 2013-04-17 MV = NAP -0.54 m Y = 593769.8 conustype cilindrisch elektrisch, 1500 mm  
 $\alpha$  afwijking van de vertikaal



**SONDERING MET PLAATSELIJKE KLEEFMETING**

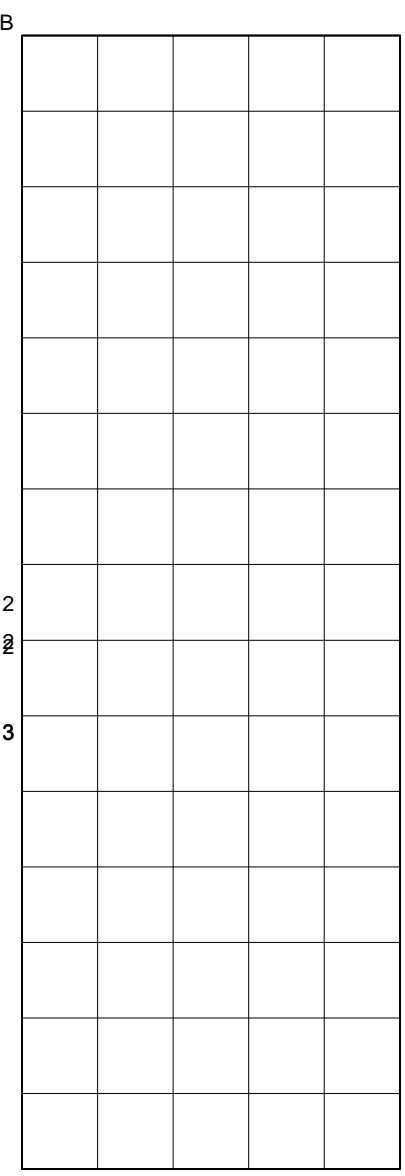
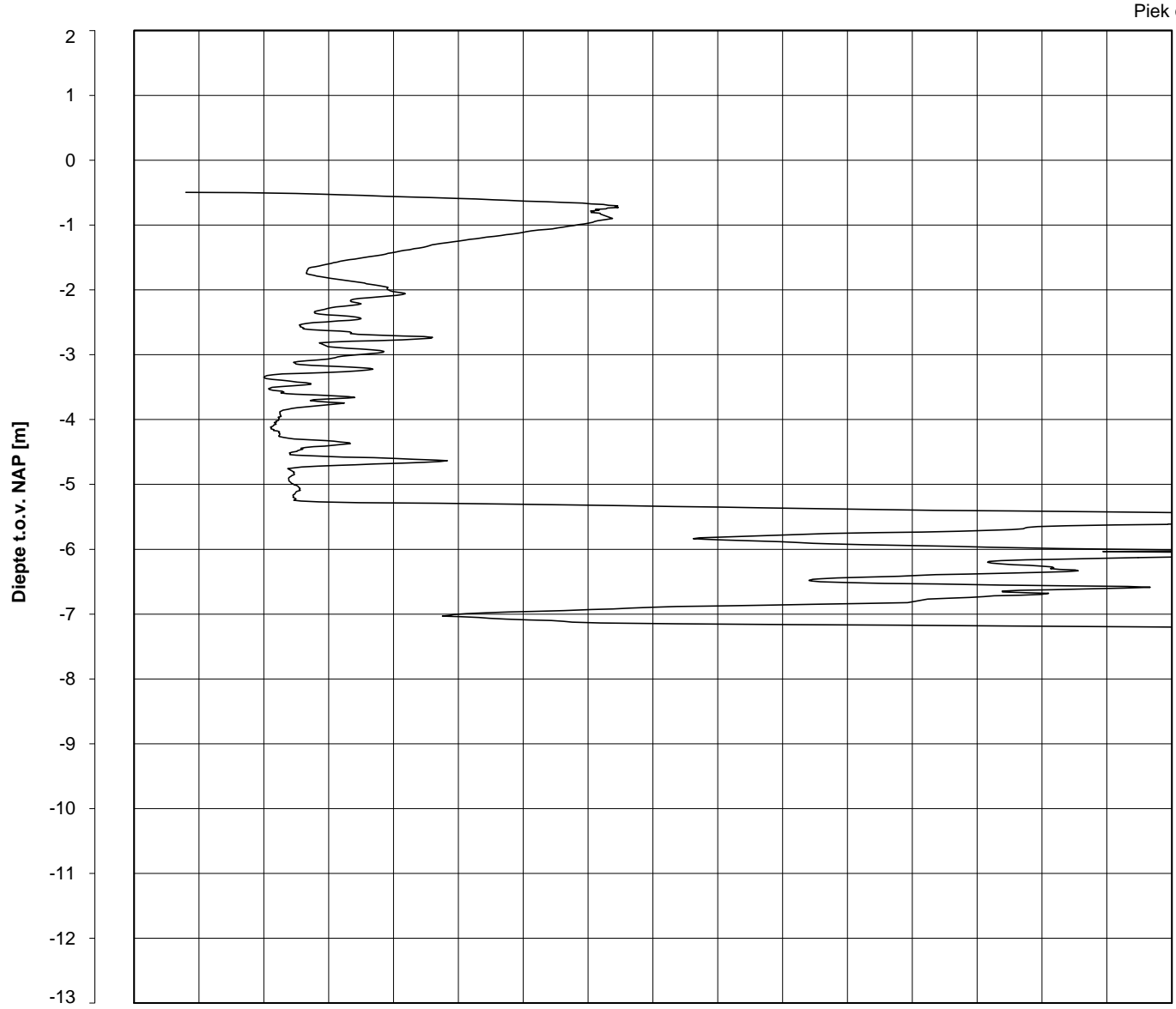
NOORD-WEST 380

Opdr. 6012-0102-000  
 Sond. DKM706-4

Bol Penetratie Weerstand,  $q_B$  [MPa]  
.0 .1 .2 .3 .4 .5 .6 .7 .8 .9 1.0 1.1 1.2 1.3 1.4 1.5 1.6

Waterspanning,  $u_{1,B}$  [MPa]  
-.50 -.25 .00 .25 .50 .75

Waterspanning,  $u_{2,B}$  [MPa]  
Helling  $\alpha$  [Gr]



Datum uitvoering : 20-Mar-2013      Sonde Type/Nr. : B-A48F2.5CKE2HA/B 1718      **DKMB706-3**  
 Test tov NAP [m] : -0.50      Bol Basis Opp. [mm<sup>2</sup>] : 4778  
 Coördinaten [m] : X = 237629.4 Y = 593771.6

**BOL SONDERING**




NOORD-WEST 380

## LEGENDA TERREINPROEVEN EN GRONDSOORTEN

### BORINGEN / PEILBUIZEN

	mechanische boring (B)
	handboring (HB)
	niet uitgevoerde boring
	niet uitgevoerde handboring
	boring met peilbuis
	boring met peilbuis, ondiep en diep filter
	boring met peilbuis, ondiep, middeldiep en diep filter
	handboring met peilbuis
	hellingmeterbuis (HMB)
	gedrukte peilbuis (PB) / minifilter (MF)
	boring derden
	boring derden met peilbuis

### SONDERINGEN

	diep-/diepzware sondering
	middelzware sondering
	diep-/diepzware sondering met plaatselijke kleefmeting
	middelzware sondering met plaatselijke kleefmeting
	slagsondering
	niet uitgevoerde sondering
	waterspanningsmeter (WSM)
	sondering derden
	sondering derden met plaatselijke kleefmeting

### Type sonderingen





M	middelzware sondering
D	diepsondering
DZ	diepzware sondering
S	slagsondering

### Toegevoegde metingen






KM	meting van de plaatselijke kleef
P	meting van waterspanning
M	meting van de magnetische veldsterkte
G	meting van de geleidbaarheid
S	meting van de schuifgolfsnelheid (seismische meting)
T	meting van de temperatuur

### LEGENDA / TERMINOLOGIE

#### grind

	Grind, siltig
	Grind, zwak zandig
	Grind, matig zandig
	Grind, sterk zandig
	Grind, uiterst zandig

#### zand

	Zand, kleilig
	Zand, zwak siltig
	Zand, matig siltig
	Zand, sterk siltig
	Zand, uiterst siltig



#### veen

	Veen, mineraalarm
	Veen, zwak kleilig
	Veen, sterk kleilig
	Veen, zwak zandig
	Veen, sterk zandig







#### klei

	Klei, zwak siltig
	Klei, matig siltig
	Klei, sterk siltig
	Klei, uiterst siltig
	Klei, zwak zandig
	Klei, matig zandig
	Klei, sterk zandig

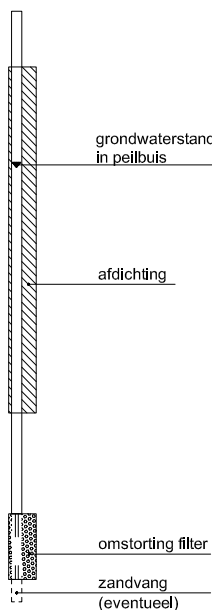
#### leem

	Leem, zwak zandig
	Leem, sterk zandig



#### Overige toevoegingen

	zwak humeus
	matig humeus
	sterk humeus
	zwak grindig
	matig grindig
	sterk grindig







#### Peilbuis

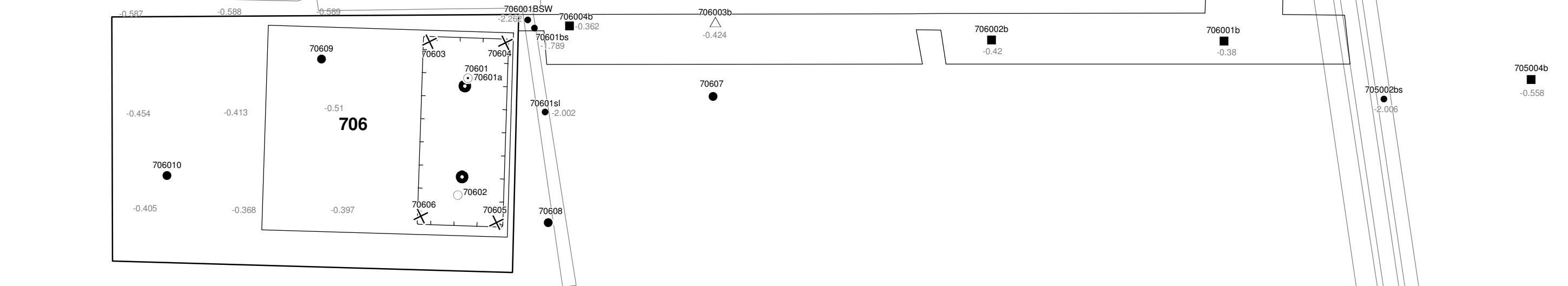


#### Monsters

	geroerd monster
	ongeroerd monster

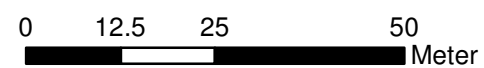
#### Overig

	gemiddeld hoogste grondwaterstand
	grondwaterstand
	gemiddeld laagste grondwaterstand
	slib
	verharding / kern / asfalt
	puin



**Verklaring**

- Werkterrein + bouwweg
- Bouwput
- Masten
- Locatie handsondering met boring bouwwegen
- Locatie boring bouwwegen
- Locatie boring tot 0,50 m-mv
- Locatie boring tot 1,20 m-mv
- Locatie boring tot 4,00 m-mv
- Locatie boring + peilbuis
- Locatie slibmonster (Locatie)
- Locatie slibmonster (Bouwweg)



Locatie VKA versie 2.5  
Bouwweg VKA versie 2.5.1

TITEL		BOORPUNTEN KAART MAST :		706	
		Noord - West 380 kV			
STATUS	GETEKEND DOOR	AFD.	PAR.	OPDRACHTGEVER	TenneT
	T. Cornea				
	GECONTROLEERD DOOR	AFD.	PAR.	OMSCHRIJVING WIJZIGING	GETEKEND BIJ
	E. Aldershof				ARCADIS
	VOOR AKKOORD	AFD.	PAR.	SCHAAL	DATUM 1e UITGAVE
	M. van Driel			1:1000	27.05.2014
				DATUM WIJZIGING	
VAKGEBIED	TEK. SOORT	PROJECT NR.	FORMAT	NUMMER	WLIZ NR.
			A3	Mast nr. 706	1

## **2 Cultuurtechnisch onderzoek**



### 3 Geohydrologisch onderzoek

#### Verantwoording

Titel: Geohydrologisch onderzoek: project: Noord – West 380 kV  
Deelgebied: 1  
mastnummer: 706

Projectnummer: B.02032.000377.001

Referentienummer: T206878

Revisie: 1.0

Datum: 17 december 2014

Auteur(s): M.J.H. Rakhorst en M.M. Houdé

Gecontroleerd door: J.B. Helder

Paraaf gecontroleerd:



Goedgekeurd door: J. Assink



Paraaf goedgekeurd:

Contact: [TenneT380kVnw@arcadis.nl](mailto:TenneT380kVnw@arcadis.nl)

In het geohydrologisch onderzoek worden twee fases onderscheiden namelijk:

- Fase 1: Beknopte analyse van effecten
- Fase 2: Uitgebreide analyse van effecten indien onderlinge beïnvloeding daar aanleiding toe geeft

Fase 1 is in dit geohydrologisch rapport in paragraaf 3.1 t/m 3.4 uitgewerkt. Indien van toepassing is fase 2 in paragraaf 3.5 en 3.6 uitgewerkt.

#### INHOUDSOPGAVE

3.1. Inleiding

3.2. Veld- en laboratoriumwerkzaamheden

3.3. Algemene beschrijving tracé

3.4. Bemaling

3.5. Effecten grondwater (FASE 2: indien de effecten daar aanleiding toe geven)

3.6. Uitvoeringstechnische aspecten (FASE 2: indien de effecten daar aanleiding toe geven)

3.7 Bijlagen H3

Bijlage 3-1: Locatie inclusief onderzoekspunten

Bijlage 3-2: Overzicht veldgegevens en analyseresultaten

Bijlage 3-3: Tekening: waterinformatiekaart

### 3.1 *Inleiding*

Doel van het geohydrologisch onderzoek is om inzicht te geven in de geohydrologische situatie op de onderhavige mastlocatie 706. Dit voor de onderbouwing van de vergunningaanvraag in het kader van de Waterwet en het op te stellen werkplan door de aannemer.

Op basis van de geohydrologische situatie is het te verwachten waterbezwaar en de grondwater- en/of stijghoogteverlaging in de omgeving tijdens de bemaling berekend. Met deze gegevens kan de vergunning in het kader van de Waterwet aangevraagd worden.

Indien de mate waarin effecten optreden niet om nadere kwantificering vragen, wordt enkel fase 1 in deze rapportage uitgewerkt. Indien de mate waarin effecten optreden wel om nadere kwantificering vragen, is ook fase 2 uitgewerkt. Er wordt bij het bepalen van de effecten rekening gehouden met de mogelijke invloed van bemaling van naastgelegen masten op de verlaging. Voor een mastlocatie zijn de twee naastliggende mastlocaties maatgevend voor de verlaging en de effecten.

Dit geohydrologisch onderzoek vormt daarnaast een bron van gegevens en basis voor het door de aannemer op te stellen werkplan en uitvoeringsplan van de bemaling (bemalingsplan).

Daarnaast is aandacht besteed aan de kwalitatieve aspecten, vanuit de voorgenomen lozing van bemalingswater op oppervlaktewater.

### 3.2 *Veld- en laboratoriumwerkzaamheden*

#### 3.2.1 *Veldwerkzaamheden*

Ten behoeve van het geohydrologisch onderzoek zijn ter plaatse van de toekomstige bouwput de volgende veldwerkzaamheden uitgevoerd:

- 4 sonderingen tot 40 m -mv (of maximale reactiekracht van 16 ton);
- Twee boringen tot ten minste 4,0 m -mv;
- Het plaatsen van ten minste één peilbuis ter bepaling van de freatische grondwaterstand in de deklaag;
- De stijghoogte is bij plaatsing van de peilbuis bepaald. Na een wachttijd van tenminste 1 week is een tweede meting uitgevoerd;
- Het nemen van een monster van het oppervlaktewater. Niet ter plaatse van iedere mastlocatie is een monster genomen, maar wel van elk ontvangend oppervlaktewater (zie bijlage 3-3 voor de locatie van monsternamen).

De data waarop deze veldwerkzaamheden hebben plaatsgevonden, zijn weergegeven bij de resultaten van de veldwerkzaamheden zoals weergegeven in bijlage 3-2 en 3-3.

#### 3.2.2 *Laboratoriumwerkzaamheden*

Het grondwater in de peilbuizen en het oppervlaktewater is bemonsterd en geanalyseerd op het standaardlozingspakket (Arseen (As), Chloride (Cl), Zuurstof (O<sub>2</sub>), Ammonium (NH<sub>4</sub>), Stikstof (N-Kjeldahl), Fe<sup>2+</sup>, Fe-totaal, BZV (biologisch zuurstofverbruik), CZV (chemisch zuurstofverbruik), Sulfaat (totaal), Fosfaat (totaal), zuurgraad (pH), geleidingsvermogen (EGV), droogrest onopgeloste bestanddelen (zs)).

De resultaten van de veld- en laboratoriumwerkzaamheden zijn opgenomen in bijlage 3-2. De resultaten zijn tevens beknopt weergegeven in de als bijlage 3-3 opgenomen tekening.

### 3.3 *Algemene beschrijving tracé*

#### 3.3.1 *Maaiveld*

De hoogtemetingen gedaan tijdens de veldwerkzaamheden zijn in tabel 3.13 in bijlage 3-2 opgenomen. Hieruit leiden wij een gemiddelde maaiveldhoogte ter plaatse van de locatie af van - 0,56 m NAP.

### 3.3.2 Bodemopbouw

In onderstaande paragrafen is de ondiepe bodemopbouw en geohydrologische opbouw beschreven.

#### 3.3.2.1 Ondiepe bodemopbouw

Op basis van boringen uitgevoerd tijdens de veldwerkzaamheden bestaat de deklaag vanaf maaiveld (-0,56 NAP m) tot maximale boordiepte uit klei.

#### 3.3.2.2 Geohydrologische opbouw

De regionale bodemopbouw is weergegeven in onderstaande tabel 3.1. De gegevens uit deze tabel zijn ontleend aan [www.DINOloket.nl](http://www.DINOloket.nl) aangevuld met de lokale locatiespecifieke gegevens zoals naar voren komt uit de sonderingen uitgevoerd in het kader van het geotechnische onderzoek (zie hoofdstuk 4) en de handboringen voor het cultuurtechnisch onderzoek (zie hoofdstuk 2). In onderstaande tabel zijn ook de geohydrologische formaties en de op basis van DINOloket en ervaring geïnterpreteerde parameters weergegeven (weerstand en doorlatendheden).

Daarnaast is bij de handboringen per laag de waterdoorlatendheid (k-waarde) geschat voor het berekenen van de uit te voeren bemalingen (zie bijlage 1-1).

**Tabel 3.1: Geohydrologische opbouw**

Globale diepte (m NAP)	Samenstelling	Geohydrologische eenheid	Formatie	Doorlatendheid/weerstand
-0,56 tot -4	klei	deklaag	Naaldwijk	200 dagen
-4 tot -10	zandige klei	watervoerende laag	Peelo	1 tot 2 m/d
-10 tot -33	klei	slechtdoorlatende laag	Peelo	650 dagen

### 3.3.3 Watersysteem

In onderstaande paragrafen zijn de gegevens van het oppervlaktewater en grondwater beschreven.

#### 3.3.3.1 Oppervlaktewaterpeilen

Het peil van het oppervlaktewater bedraagt circa -2,13 m NAP. Dit is gebaseerd op het AHN2 (Algemeen Hoogtebestand Nederland 2) en de veldmetingen van het slootprofiel.

#### 3.3.3.2 Freatisch grondwater

De Gemiddeld Hoogste Grondwaterstand (GHG) en Gemiddeld Laagste Grondwaterstand (GLG) geven de grondwaterstandsfluctuatiezone aan. Deze kunnen in het veld terug te vinden zijn als hydromorfe profielkenmerken. Op basis van de hydromorfe profielkenmerken in boringen op de locatie is een gemiddelde GHG af te leiden van 0,54 m –mv en de GLG op 1,50 m –mv. Bij een maaiveldniveau van -0,56 m NAP komt dit overeen met een GHG van -1,10 m NAP en een GLG van -2,06 m NAP.

De in peilbuis 70601-1 met filterdiepte 1,80 tot 2,80 m –mv tijdens de veldwerkzaamheden opgenomen freatische stijghoogte is weergegeven in onderstaande tabel. De waarden ten opzichte van maaiveld zijn met de maaiveldhoogte van -0,57 m NAP bij de peilbuis (in het rapport afgerond op twee decimalen) vertaald naar een waarde ten opzichte van NAP.

**Tabel 3.2: Ondiepe stijghoogte peilbuis 70601-1**

Datum	Stijghoogte [m -mv]	Stijghoogte [m NAP]
3/7/2013	1,00	-1,57
3/20/2013	0,84	-1,41

#### *Stijghoogten diepe grondwater*

Op grond van de verschillen tussen de freatische grondwaterstanden, zoals afgeleid uit de hydromorfe kenmerken en gegevens van stijghoogten in het watervoerend pakket, concluderen wij dat er geen duidelijk verschil is in stijghoogte. Er is daarmee geen sprake van een duidelijke infiltratie- of kwelsituatie.

De in peilbuis 70601a-1 met filterdiepte 4,50 tot 5,50 m -mv tijdens de veldwerkzaamheden opgenomen stijghoogte van het watervoerend pakket is weergegeven in onderstaande tabel. De waarden ten opzichte van maaiveld zijn met de maaiveldhoogte ter plaatse van de peilbuis (-0,57 m NAP) vertaald naar een waarde ten opzichte van NAP.

**Tabel 3.3: Diepe stijghoogte peilbuis 70601a-1**

Datum	Stijghoogte [m -mv]	Stijghoogte [m NAP]
4/1/2014	1,00	-1,57
3/20/2013	0,84	-1,41

### 3.3.3.3 Grond- en oppervlaktewaterkwaliteit

Het waterbeheer voor zowel de kwaliteit van grond- als oppervlaktewater valt onder verantwoordelijkheid van waterschap Noorderzijlvest. Of gehalten in het grondwater te hoog zijn en maatregelen nodig zijn voordat geloosd kan worden, dient in overleg met het waterschap te worden afgestemd.

De effecten op de waterkwaliteit kenmerken zich in het algemeen door verzilting, vermesting, zuurstofhuishouding, giftigheid, verkleuring, vertroebeling en bodemvorming. De parameters die hier invloed op hebben, zijn bepaald door een bemonstering en analyse van het grondwater in de peilbuizen en oppervlaktewater. De resultaten hiervan staan in tabel 3.4 weergegeven. Van het diepe grondwater zijn geen kwaliteitsgegevens beschikbaar.

Voor het lozen van grondwater is het Besluit lozing buiten inrichting van toepassing (16 maart 2011, artikel 3.2). Lozing in oppervlaktewater is toegestaan indien het gehalte onopgeloste stoffen ten hoogste 50 mg/l bedraagt en als gevolg van de lozing geen visuele verontreiniging optreedt. Dit laatste hangt over het algemeen samen met de aanwezigheid van ijzer en het zuurstofgehalte.

Ter plaatse van de lozingspunten zijn het oppervlaktewater en de waterbodem geanalyseerd. Dit is gedaan om de kwaliteit van het oppervlaktewater inzichtelijk te maken en de mate van visuele verontreiniging als gevolg van opwerveling van de waterbodem te kunnen inschatten.

In tabel 3.4 is tevens de norm voor onopgeloste bestanddelen in oppervlaktewater opgenomen. De tabel is aangevuld met indicatieve lozingsnormen voor de parameters die vanuit de zorgplicht relevant zijn voor de waterkwaliteit. Deze normen zijn echter indicatief en gebaseerd op Commissie Integraal Waterbeheer (Kleine en kortdurende lozingen Wvo, juni 2001).

**Tabel 3.4: Indicatieve lozingsnorm**

Parameter	Eenheid	Meetwaarde grondwater ondiep (70601-1-2)	Meetwaarde grondwater diep (70601a-1-2)	Meetwaarde oppervlaktewater (70601ow-1-1)	Indicatieve norm
Filterdiepte	m -mv	1,8 tot 2,8	4,50 tot 5,50	n.v.t.	n.v.t.
Droogrest onopgeloste bestanddelen	mg/l	26	n.b.*	46	< 50
			n.b.*		
Zuurstof [O]	mg O <sub>2</sub> /l	2,3		13,9	> 5.0
IJzer [Fe]	mg/l	1,4	n.b.*	1,1	< 5.0
Ammonium (als N)	mg N/l	0,1	n.b.*	0,1	< 20
Arseen [As]	µg/l	3,3	n.b.*	7,7	< 30
Chloride	mg/l	16	n.b.*	160	< 200
Fosfor [P]	mg/l	0,340	n.b.*	1,100	< 1,0
Stikstof (N; volgens Kjeldahl)	mg/l	< 1,0	n.b.*	1,9	< 20
Sulfaat (opgelost, als S)	mg S/L	19,0	n.b.*	22,0	< 100

\*n.b. = niet beschikbaar

De gehalten, waargenomen in peilbuis 70601-1 met filterdiepte 1,8 tot 2,8 m -mv rond de diepte van de grondwateronttrekking, zijn representatief voor de lozing van de grondwateronttrekking.

Uit bovenstaande tabel kan geconstateerd worden dat bij de lozing van het grondwater de volgende indicatieve lozingsnormen overschreden worden: zuurstof.

De indicatieve lozingsnorm voor zuurstof wordt overschreden en de concentratie in het ontvangende oppervlaktewater is hoger dan die in het te lozen water. De verwachting is dat er door de lozing een verslechtering in waterkwaliteit in het ontvangende oppervlaktewater optreedt.

Maatregelen die genomen kunnen worden om de concentratie van zuurstof te verhogen zijn de volgende: Verhogen van de concentratie zuurstof kan door middel van beluchten.

### 3.4 Bemaling

#### 3.4.1 Aanlegmethode bi-pole mast

De afmeting van de bouwput bedraagt 20 x 40 m. De benodigde ontgravingsdiepte bedraagt 3,0 m – mv. Voor de aanleg van de mastvoet wordt met een maximale aanlegperiode en bemalingsduur van 4 weken gerekend.

#### 3.4.2 Berekening

Bij de berekening van het waterbezwaar is rekening gehouden met de volgende uitgangs- en aandachtspunten.

##### 3.4.2.1 Uitgangspunten

- De berekeningen zijn uitgevoerd ten opzichte van de stijghoogte in het watervoerend pakket om geen onderschatting te maken van het waterbezwaar (worstcase-scenario);
- Bij de bemaling is uitgegaan van een ontwateringsdiepte van 0,5 m beneden de putbodem;
- De onttrekkingshoeveelheden en bijbehorende verlagingen zijn berekend uitgaande van een instationair onttrekkingsdebiet. Bij een gespannen pakket is uitgegaan van een stationair onttrekkingsdebiet aangezien binnen de aangehouden bemalingsduur het maximale invloedgebiedsgebied wordt bereikt;
- Voor analytische berekeningsmethoden is een oneindig uitgestrekt homogeen pakket verondersteld. Bij een gespannen pakket is uitgegaan van een stationair onttrekkingsdebiet aangezien binnen de aangehouden bemalingsduur het maximale invloedgebiedsgebied wordt bereikt;
- In de onttrekkingshoeveelheden is geen rekening gehouden met een eventuele toename in debiet als gevolg van de nabije ligging van oppervlaktewater;
- In de berekeningen wordt rekening gehouden met de effectieve dikte van de watervoerende laag (onvolkomenheid van filters volgens Forcheimer);
- De lozing van het onttrokken grondwater kan plaatsvinden op nabij gelegen oppervlaktewater, waar ook het monster uit oppervlaktewater is genomen (zie bijlage 3-3);
- Per mastlocatie wordt met een maximale bemalingsduur van 4 weken gerekend.

##### 3.4.2.2 Debiet en waterbezwaar

Bij de bemalingen kan sprake zijn van een freatische, een deels semi-gespannen en deels gespannen situatie van het grondwater. De formules van Theis kan worden gebruikt bij instationaire bemaling voor deze drie situaties. Omdat deze allemaal voorkomen op dit tracé is de formule van Theis toepasbaar. Hiervoor dient wel de parameter meewerkend porievolume of specifieke berging per situatie aangepast te worden. Op de delen van het tracé waar een gespannen situatie van het grondwater aanwezig is, passen wij de formules van De Glee toe.

#### *Theis*

Voor de berekening van debieten en verlaging van de stijghoogte in freatische, een deels semi-gespannen situatie van het grondwater is gebruik gemaakt van een afgeleide van de formule van Theis (1935).

$$Q_{Theis} = \frac{s_r \cdot 4 \cdot \pi \cdot kD}{W(u)}$$

met	Sr	=	gewenste verlaging ter hoogte van de bouwput (m)
	kD	=	transmissiviteit (m <sup>2</sup> /d)
	W(u)	=	Theis Well functie (-)

Waarin u :

$$u = \frac{r^2 S}{4 \cdot kD \cdot t} \quad (-)$$

met	r	=	straal bouwput (m)
	S	=	bergingscoëfficiënt (-)
	t	=	tijd (d)

W(u) : Theis well functie, die benaderd kan worden door:

$$W(u) = -0,5772 - \ln u + u - \frac{u^2}{2.2!} + \frac{u^2}{3.3!} - \frac{u^2}{4.4!} + \dots$$

#### De Glee

Op de delen van het tracé waar een gespannen situatie van het grondwater aanwezig is, passen wij de formule van De Glee toe.

#### Spanningsbemaling

De formule van De Glee kan worden gebruikt voor stationaire berekeningen in semi-gespannen aquifers. In dat geval is sprake van nalevering vanuit de aquitard of bovenliggende aquifer. De volgende randvoorwaarden:

- Aquifer is semi-gespannen;
- Aquifer en aquitard zijn oneindig uitgestrekte pakketten;
- Homogeen, isotroop en uniforme dikte van de aquifer;
- Uitgangssituatie: horizontale grondwaterspiegel;
- Constante onttrekkingshoeveelheid en stroming naar de put is stationair;
- Volkomen bron;
- Verticale stroming in aquitard;
- Verwaarloosbare verlaging in boven- (en onder-)gelegen aquifer;
- $\lambda > 3D$ .

Maatgevend voor de mate van nalevering van grondwater uit een boven- (en onder)liggend pakket is de weerstand van de aquitard (deklaag) en de hoeveelheid te onttrekken water.

Formule van De Glee:

$$Q_{DeGlee} = \frac{(s \cdot 2 \cdot \pi \cdot kD)}{K_0(r/\lambda)}$$

met	s	=	gewenste verlaging ter hoogte van de bouwput
	$K_0(r/\lambda)$	=	Besselfunctie
	r	=	straal van de bouwput
	$\lambda$	=	spreadingslengte = $\sqrt{k * D * c}$
			k = doorlatendheid
			D = dikte aquifer
			c = weerstand aquitard

#### 3.4.2.3 Opbarstgevaar

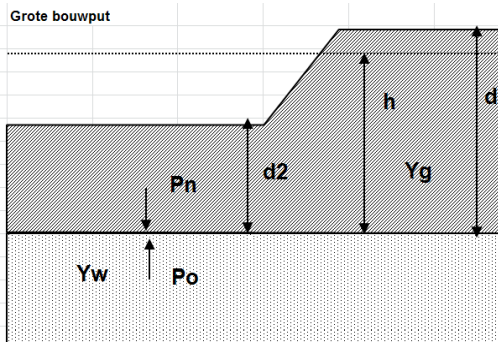
Indien zich onder de bouwputbodem een slecht doorlatende laag bevindt, bestaat er een risico dat de bouwputbodem, als gevolg van de waterdruk aan de onderzijde van deze laag, zal opbarsten. Het

gevaar voor opbarsten wordt bepaald door de verhouding tussen de opwaartse en neerwaartse krachten, in formule:

$$V_f = P_n/P_o = d_2 \cdot Y_g / h \cdot Y_w$$

Waarin:

- $V_f$  veiligheidsfactor, verhouding tussen neer- en opwaartse druk (1,2);  
 $P_n$  neerwaartse druk door bovenliggende grondlagen (kN/m<sup>2</sup>);  
 $P_o$  opwaartse druk (waterspanning) (kN/m<sup>2</sup>);  
 $d_2$  dikte van de slecht doorlatende grondlagen onder de bouwputbodem (m);  
 $Y_g$  gemiddeld volumegewicht van de grond inclusief poriewater (kN/m<sup>2</sup>);  
 $Y_w$  gemiddeld volumegewicht van poriewater (kN/m<sup>2</sup>);  
 $h$  stijghoogte van het grondwater in de onderliggende watervoerende laag t.o.v. de onderzijde van de slecht doorlatende laag.



**Tabel 3.5: Uitgangspunten en uitkomsten van de opbarstberekening.**

mast	uitgangspunten			Yw	aandeel bodem			Yg	evenwichtsberekening			
	d2 [m]	d [m]	h [m]		veen [10]	klei [14]	zand [18]		Pn [kN]	Po [kN]	Yf <1,2	verlaging stijghoogte [m]
706	0,4	3,4	2,9	9,8	0,0	1,0	0,0	14,0	7,0	29,4	Ja	2,4

Voor de opbarstberekening is gebruik gemaakt van de hoogste waarde van de gemeten grondwaterstanden (freatisch) en stijghoogtes (watervoerend pakket).

Uit bovenstaande tabel volgt of er een veiligheidsfactor ( $Y_f$ ) is, die al dan niet groter is dan 1,2. Aangezien hier "Ja" aangegeven is, is een verlaging van de stijghoogte door spanningsbemaling van 2,4 meter benodigd om opbarsting van de bouwput te voorkomen.

#### 3.4.2.4 Bandbreedteanalyse

Voor de bandbreedteanalyse is een tweetal parameters die we beschouwen:

- Bodemopbouw;
- Stijghoogten.

De gegevens van het te bemalen werk zoals bemalingsduur en afmetingen nemen wij niet mee omdat deze als uitgangspunt gezien moeten worden.

Het onttrekkingsdebiet en waterbezwaar worden voornamelijk bepaald door de doorlatendheid van de aanwezige zandlaag onder de deklaag. Op basis van de boorbeschrijvingen en ervaring hebben we een  $kD$  waarde van 12,0 m<sup>2</sup>/dag en een dikte van 6,00 m aangehouden. De doorlatendheid zou kunnen variëren tussen 1,0 m/dag en 2,0 m/dag. Bij de berekening van het debiet en waterbezwaar wordt rekening gehouden met deze spreiding.

Uitgangspunt is het worst-case scenario, daarom zijn het uiteindelijke debiet en waterbezwaar met de maximale doorlatendheid opgenomen in het rapport.

### 3.4.2.5 Debiet en waterbezwaar

#### *Deklaag*

Voor de bemaling van de deklaag met een verlaging ten opzichte van de GHG van 3,0 m is het totaal benodigd debiet berekend op 6,5 m<sup>3</sup>/uur. Bij een verlaging ten opzichte van de GLG van 2,0 is het totaal benodigde debiet berekend op 1,6 m<sup>3</sup>/uur.

#### *Spanningsbemaling*

Voor de spanningsbemaling van de watervoerende laag met een verlaging ten opzichte van de maximaal gemeten stijghoogte is voor een verlaging van 2,4 m het totaal benodigd debiet berekend op 13,0 m<sup>3</sup>/uur.

Het totale debiet van de bemaling bedraagt bij GHG 19,5 m<sup>3</sup>/uur en bij GLG 9,2 m<sup>3</sup>/uur.

#### *Waterbezwaar*

De bemalingsduur bedraagt vier weken. Het totaal verwachte waterbezwaar in de bemalingsperiode van 4 weken bedraagt circa 13.045 m<sup>3</sup> bij GHG en 6.165 m<sup>3</sup> bij GLG.

Het waterbezwaar overschrijdt de vergunningsplichtige hoeveelheid niet.

Een aantal zaken kan leiden tot een hoger waterbezwaar dan hier berekend is. Er kan neerslag vallen. Daarnaast moet rekening gehouden worden met het leegpompen van de bouwkuip en mogelijk leegpompen van nabijgelegen oppervlaktewater. Ook kunnen mogelijke onvoorziene situaties tot extra waterbezwaar leiden. Deze zijn niet meegenomen in de berekening van het waterbezwaar.

### 3.4.3 Bemalingswijze

Bij de bemalingswijze dient rekening gehouden te worden met de heterogeniteit in bodemopbouw. Het goed ontwateren van de verschillende lagen in de bodem kan door het toepassen van verticale onttrekkingfilters met lange perforatie en, al dan niet haalbuizen.

### 3.4.4 Verlaging grondwaterstand en invloedsgebied

#### 3.4.4.1 Invloedsgebied freatisch pakket

In afbeelding 3.1 is de ligging van de mastlocatie en het maximale invloedsgebied weergegeven op een topografische ondergrond.

Het maximale invloedsgebied in de deklaag bedraagt 55 m, onder de slecht doorlatende laag in de watervoerende laag 100 m. Dit maximale invloedsgebied is weergegeven op kaart om een eventuele afweging te maken over het al dan niet acceptabel zijn van deze effecten.

#### 3.4.4.2 Invloedsgebied watervoerend pakket

**Tabel 3.6: Invloedsgebieden bij GHG**

verlaging	afstand [m]	
	freatisch pakket	watervoerend pakket
0,05 m	55	100
0,10 m	50	85
0,20 m	45	70
0,5 m	35	50
1,0 m	25	35

### 3.4.5 Beknopte analyse mogelijke effecten

Binnen het maximale invloedsgebied zijn de volgende objecten aanwezig: landbouwpercelen (zie afbeelding 3.1).



#### Droogteschade voor landbouw

Als gevolg van de verlaging grondwaterstand is niet uit te sluiten dat droogteschade optreedt ter plaatse van de landbouwpercelen. Daarom moet voorafgaand aan de werkzaamheden worden afgestemd met de eigenaar.

#### Grondwateronttrekkingen

Grondwateronttrekkingen van derden zijn op basis van het landelijk grondwaterregister en gegevens van de provincie niet aanwezig. Er is geen informatie beschikbaar over onttrekkingen die niet bij de provincie zijn geregistreerd.

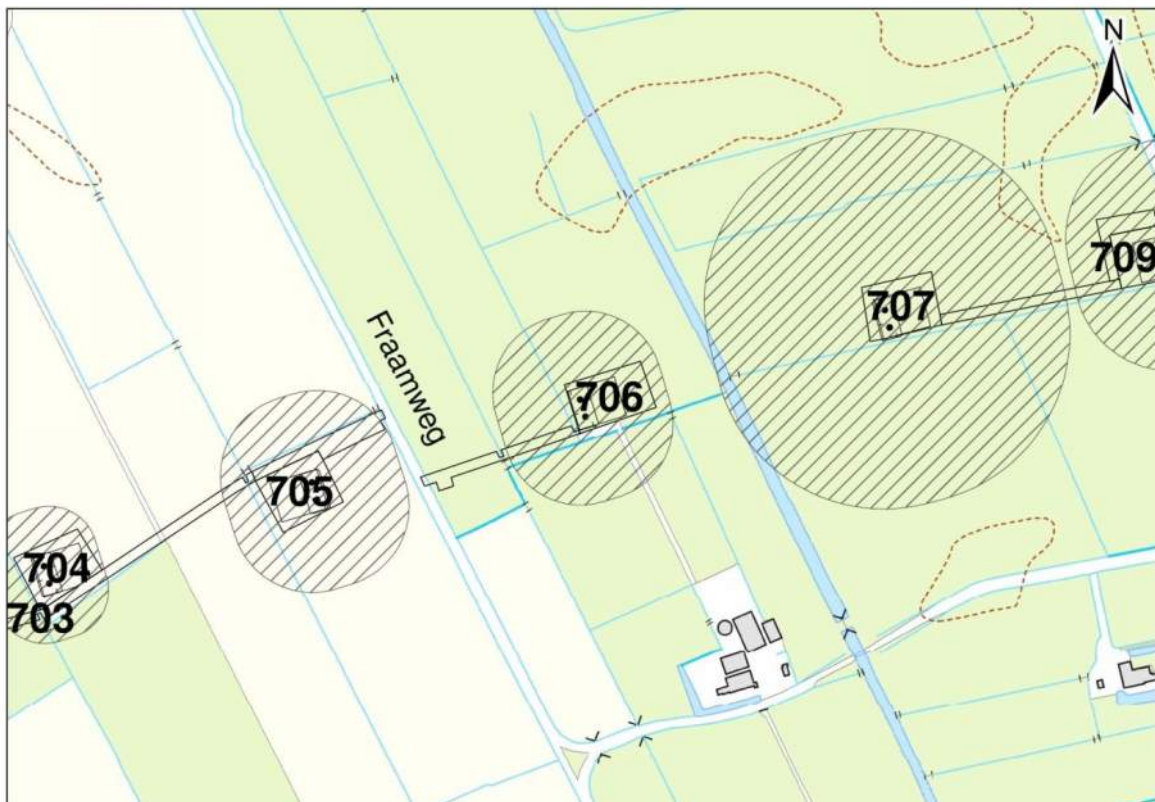
#### Grondwaterbeschermingsgebieden

De locatie is niet gelegen in een waterwingebied of boringsvrije zone en dus ook niet binnen grondwaterbeschermingsgebied.

Mogelijke maatregelen om het invloedsgebied te verkleinen zijn:

- Verhogen van de mastvoet;
- Toepassen van retourbemaling, in het geval van spanningsbemaling;
- Toepassen van onttrekkingsbeperkende maatregelen zoals waterdichte (beton)vloeren of biologische afbreekbare waterremmende injectievloeistof;
- Verkorten van de bemalingsduur.

**Afbeelding 3.1: Ligging mastlocatie en invloedsgebied op topografische ondergrond** (Bron: top10NL-Kadaster)



### 3.5 Effecten grondwater

Op basis van de aanwezige bodemopbouw is het berekende invloedsgebied op locatie 706 representatief voor de nabij gelegen mastlocaties. Aanleiding voor een uitgebreide analyse van effecten is daarom niet aanwezig. De thema's in onderstaande paragrafen 3.5 en 3.6 worden daarom niet verder uitgewerkt.

- 3.5.1 Zettingen
- 3.5.2 Droogteschade landbouw
- 3.5.3 Droogteschade natuur
- 3.5.4 Verontreinigingen
- 3.5.5 Archeologie
- 3.5.6 Grondwateronttrekkingen derden

### 3.6 *Uitvoeringstechnische aspecten*

- 3.6.1 Technische principes bemaling
- 3.6.2 Voorschriften, vergunningen en heffingen
- 3.6.3 Monitoring

### 3.7 *Samenvatting*

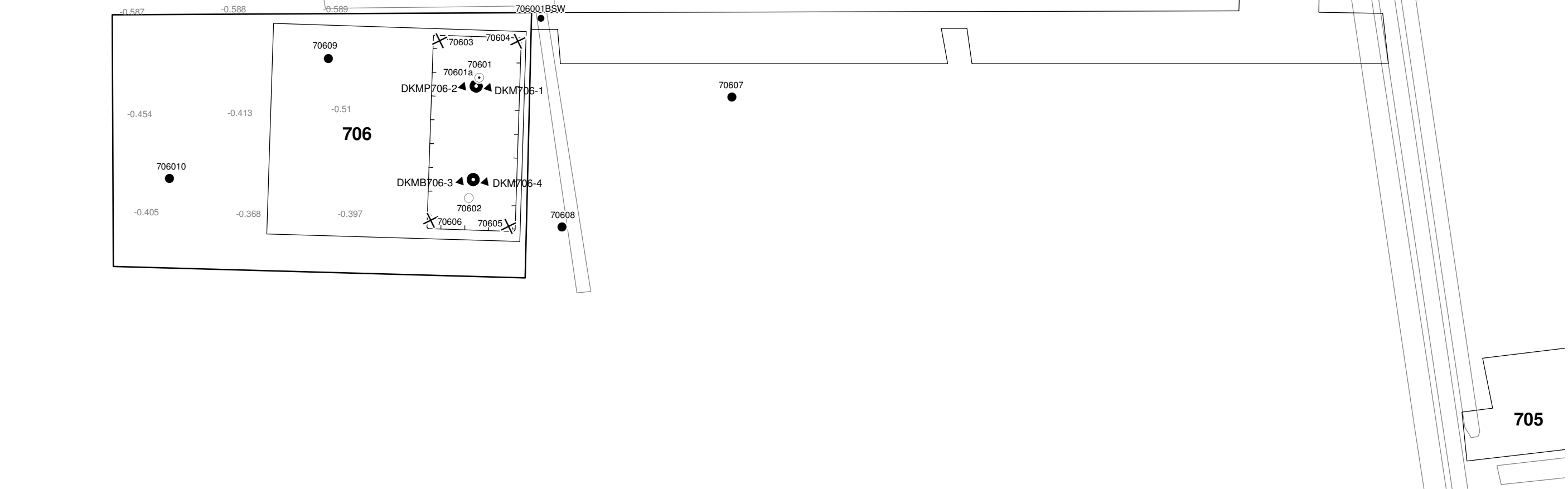
In onderstaande tabel 3.7 is een samenvatting weergegeven van het verwachte waterbezwaar, de geadviseerde bemalingswijze en aandachtpunten.

**Tabel 3.7: Samenvatting bemaling**


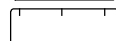






thema	resultaat
lozing	Aandachtspunt zuurstof
spanningsbemaling noodzakelijk	Ja
debiet freatisch pakket	6,5 m <sup>3</sup> /uur
debiet watervoerend pakket/spanningsbemaling	13,0 m <sup>3</sup> /uur voor GHG
debiet totaal	19,5 m <sup>3</sup> /uur voor GHG
bemalingsduur	4 weken
totaal waterbezwaar	13.045 m <sup>3</sup>
Invloedgebied deklaag	55 m
Invloedgebied watervoerend pakket	100 m
Bemalingswijze	verticale bemaling van deklaag en watervoerende laag
Potentieel effect	verdroging


### 3.8 *Bijlagen H3*

- Bijlage 3-1: Locatie inclusief onderzoekspunten
- Bijlage 3-2: Overzicht veldgegevens en analyseresultaten
- Bijlage 3-3: Tekening: waterinformatiekaart



**Verklaring**

-  Werkterrein + bouwweg
-  Bouwput
-  Masten
-  Locatie sondering incl. nummer
-  Locatie boring tot 0,50 m-mv
-  Locatie boring tot 1,20 m-mv
-  Locatie boring tot 4,00 m-mv
-  Locatie boring + peilbuis



Locatie VKA versie 2.5  
Bouwweg VKA versie 2.5.1

TITEL		GEOHYDROLOGIE KAART MAST : <b>706</b>		Noord - West 380 kV	
STATUS	GETEKEND DOOR	AFD.	PAR.	OPDRACHTGEVER	
	T. Cornea			TenneT	
	GECONTROLEERD DOOR	AFD.	PAR.	OMSCHRIJVING WIJZIGING	GETEKEND BIJ
	E. Aldershof				ARCADIS
	VOOR AKKOORD	AFD.	PAR.	SCHAAL	DATUM 1e UITGAVE
	M. van Driel			1:1000	22.05.2014
				DATUM WIJZIGING	
VAKGEBIED	TEK. SOORT	PROJECT NR.	FORMAT	NUMMER	WLIZ NR.
			A3	<b>Mast nr. 706</b>	1

**Bijlage 3-2 overzicht veldgegevens mast 706**  
**(Van het diepe grondwater zijn geen analysegegevens beschikbaar)**

**Tabel 3.7: Veldmetingen peilbuis 70601-1**

Parameter	Meetwaarde	Eenheid
Datum monstername	3/20/2013	
Filterdiepte	1,8 tot 2,8	m -mv
Zuurgraad	7,3	
Geleidbaarheid stabiel	2460	µS/cm
Grondwaterstand	0,84	cm -mv
Temperatuur	9,0	°C

**Tabel 3.8: Analyse grondwater peilbuis 70601-1**

Parameter	Meetwaarde	Eenheid
Filterdiepte	1,8 tot 2,8	m -mv
Ammonium	0,1	mg/l
Ammonium (als N)	0,1	mg N/l
Arseen [As]	3,3	µg/l
BZV-5	< 1,0	mg O2/l
Chloride	16	mg/l
CZV	18	mg/l
Droogrest onopgeloste bestanddelen	26	mg/l
Fosfaat (als P2O5)	0,78	mg P2O5/l
Fosfaat (als PO4)	1,00	mg PO4/l
Fosfor [P]	0,340	mg/l
IJzer [Fe]	1,4	mg/l
Stikstof (N; vlgs Kjeldahl)	< 1,0	mg/l
Sulfaat (als SO4)	56	mg SO4/l
Sulfaat (opgelost, als S)	19,0	mg S/L
Zuurstof [O]	2,3	mg O2/l

**Tabel 3.11: Veldmetingen oppervlaktewater 70601ow-1**

Parameter	Meetwaarde	Eenheid
Zuurgraad	7,5	
Geleidbaarheid stabiel	1970	µS/cm
Temperatuur	3	°C

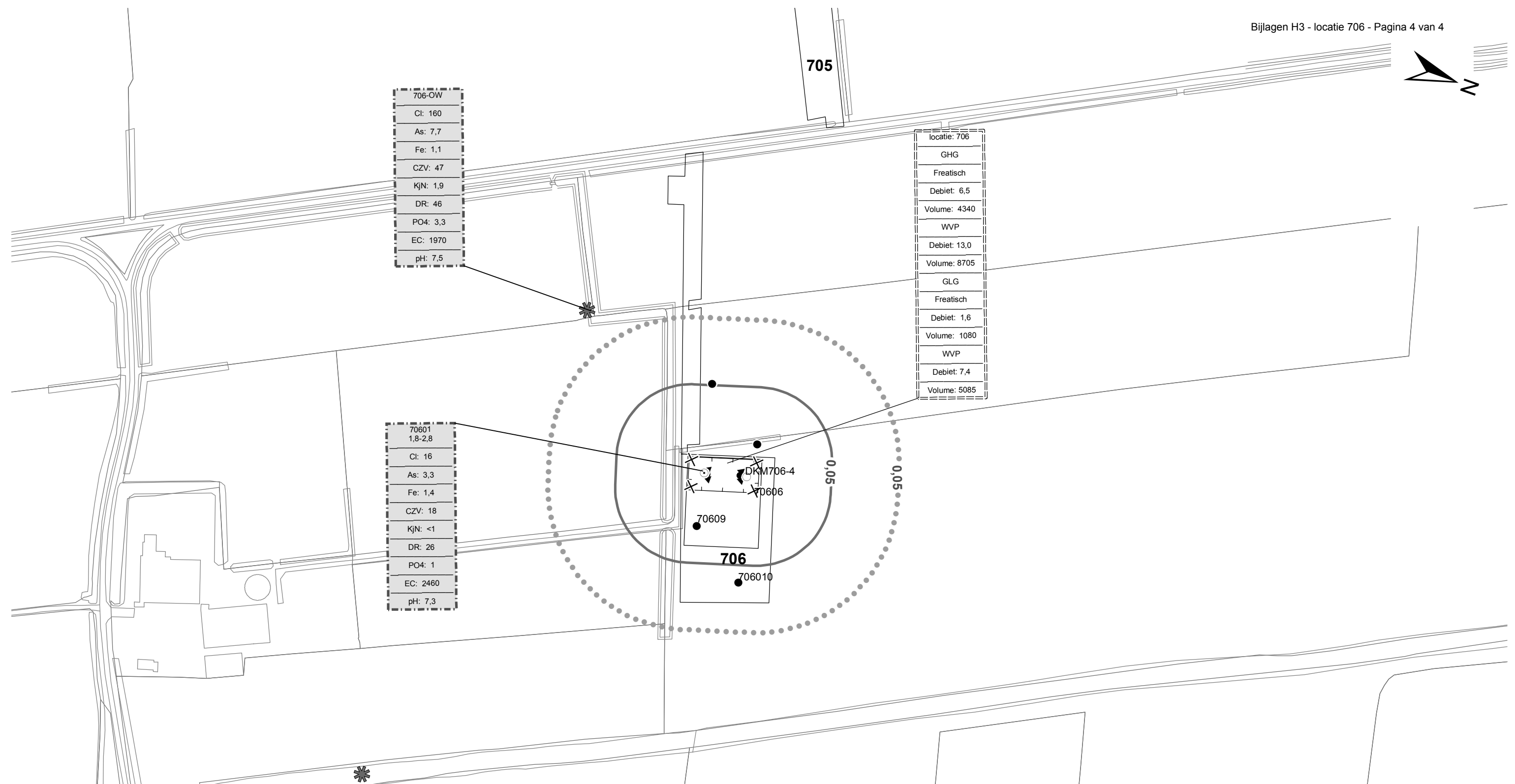
**Tabel 3.12: Analyse oppervlaktewater 70601ow-1**

Parameter	Meetwaarde	Eenheid
Datum monstername	3/20/2013	
Ammonium	0,2	mg/l
Ammonium (als N)	0,1	mg N/l
Arseen [As]	7,7	µg/l
BZV-5	5,1	mg O2/l
Chloride	160	mg/l
CZV	47	mg/l
Droogrest onopgeloste bestanddelen	46	mg/l
Fosfaat (als P2O5)	2,50	mg P2O5/l
Fosfaat (als PO4)	3,30	mg PO4/l

Fosfor [P]	1,100	mg/l
IJzer [Fe]	1,1	mg/l
Stikstof (N; vlg. Kjeldahl)	1,9	mg/l
Sulfaat (als SO <sub>4</sub> )	67	mg SO <sub>4</sub> /l
Sulfaat (opgelost, als S)	22,0	mg S/L
Zuurstof [O]	13,9	mg O <sub>2</sub> /l

**Tabel 3.13: Maaiveldhoogten**

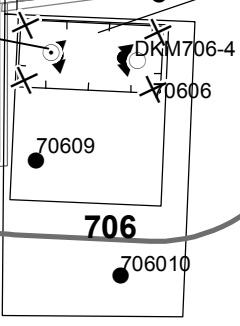
X-coördinaat	Y-coördinaat	Maaiveldniveau in m NAP
237644.806	593741.861	-0.53
237627.214	593736.107	-0.677
237615.149	593778.434	-0.52
237633.144	593782.928	-0.469
237633.023	593747.2	-0.565
237626.185	593775.047	-0.465
237603.044	593774.407	-0.813
237612.408	593749.113	-2.002
237574.783	593732.334	-0.403
237623.681	593729.16	-2.262
237633.023	593747.2	-0.565



706-OW
Cl: 160
As: 7,7
Fe: 1,1
CZV: 47
KjN: 1,9
DR: 46
PO4: 3,3
EC: 1970
pH: 7,5

locatie: 706
GHG
Freatisch
Debiet: 6,5
Volume: 4340
WVP
Debiet: 13,0
Volume: 8705
GLG
Freatisch
Debiet: 1,6
Volume: 1080
WVP
Debiet: 7,4
Volume: 5085

70601
1,8-2,8
Cl: 16
As: 3,3
Fe: 1,4
CZV: 18
KjN: <1
DR: 26
PO4: 1
EC: 2460
pH: 7,3



**Verklaring**

	Werkterrein + bouwwegen	<b>Verlagingscontouren (GHG)</b>		Verlagingscontouren (GHG)
	Bouwput		Verlagingscontouren (GLG)	Verlagingscontouren (GLG)
	Masten		Verlagingscontouren (WVP)	Verlagingscontouren (WVP)
	Locatie sondering incl. nummer	<b>Verklaring labels</b>		Gegevens locatie
	Locatie boring tot 0,50 m-mv		Analyseresultaten grondwater	
	Locatie boring tot 1.20 m-mv			
	Locatie boring tot 4.00 m-mv			
	Locatie boring + peilbuis			
	Locatie oppervlaktewater monster			

**Verklaring analyseresultaten:**

Cl :Chloride (in mg/l)  
 As :Arseen (in µg/l)  
 Fe :IJzer (in mg/l)  
 CZV :Chemisch zuurstof verbruik (in mg O<sub>2</sub> /l)  
 KjN :Stikstof volgens Kjeldahl (in mg/l)  
 DR :Droogrest onopgeloste bestanddelen (in mg/l)  
 PO4 :Fosfaat (mg/l)  
 pH :Zuurgraad  
 EC :Elektrische geleidbaarheid (µS/cm)

**Eenheden Krusingen en Strekkingen:**

Debeten (Q) (in m<sup>3</sup> / uur)  
 Volumes (V) (in m<sup>3</sup>)

Afkortingen  
 SB: Spanningsbemaling

Locatie VKA versie 2.5  
 Bouwwegen VKA versie 2.5.1

TITEL					
Waterinformatiekaart mast : 706					
Noord - West 380 kV					
STATUS	GETEKEND DOOR	AFD.	PAR.	OPDRACHTGEVER	
	I. Dinu			TenneT	
	GECONTROLEERD DOOR	AFD.	PAR.	OMSCHRIJVING WIJZIGING	GETEKEND BIJ
	E. Aldershof				ARCADIS
	VOOR AKKOORD	AFD.	PAR.	SCHAAL	DATUM 1e UITGAVE
	M. van Driel			1:2500	7/3/2014
				DATUM WIJZIGING	
VAKGEBIED	TEK. SOORT	PROJECT NR.	FORMAT	NUMMER	WIJZ NR.
			A3	Mast nr. 706	0

## 4 Grondmechanisch onderzoek

### Verantwoording

Titel: Grondmechanisch onderzoek: project: Noord-West 380 kV  
deelgebied 1  
mastnummer 706

Projectnummer: 000.144

Referentienummer: 6012-0102-000.R706

Revisie: 1

Datum: 24-04-2013

Auteur(s): G.Hofstede  
E-mail adres: b.bosman@fugro.nl

Gecontroleerd door: B. Bosman, teamleider sonderingen  
Paraaf gecontroleerd: BB

Goedgekeurd door: W.H.J. van der Velden, projectleider  
Paraaf goedgekeurd: WHV

Contact: B. Bosman, teamleider sonderingen

### INHOUDSOPGAVE

- 4.1. Inleiding
  - 4.2. Uitzetten en waterpassen
  - 4.3. Sonderen
  - 4.4. Onderzoeksresultaten
- Bijlagen

#### 4.1 Inleiding

Ten behoeve van het funderingsontwerp en de omgevingsvergunning voor de bouw van de mast zijn er gegevens verzameld van de bodemopbouw. De resultaten zijn in dit hoofdstuk beschreven.

Ter plaatse van de mastlocatie zijn de volgende veldwerkzaamheden uitgevoerd:

- 3 sonderingen met meting van plaatselijke wrijvingsweerstand tot 40 m -mv [of maximale reactiekracht], waarvan 1 sondering met meting van de waterspanning;
- Het bepalen van de ongedraineerde schuifsterkte van slappe kleilagen aan de hand van een bolconus-sondering.

De sonderingen DKM706-1 t/m 4 hebben niet de beoogde diepte van 40 m – mv gehaald; op een mindere diepte is de maximale reactiekracht van de sondeertruck - t.w. 16 ton (standaard conus) en 1,5 ton (bolconus) - bereikt.

#### 4.2 Uitzetten en waterpassen

De onderzoeklocaties zijn door Fugro GeoServices B.V. uitvoering uitgezet en gewaterpast, waarbij de locaties zijn gemeten met behulp van GPS-RTK en zijn weergegeven ten opzichte van RD/NAP. De onderzoekslocaties zijn weergegeven op de situatietekening.

De coördinaten van de onderzochte punten zijn onderaan de sondeergrafieken en in onderstaande tabel weergegeven.

	X-coördinaat	Y-coördinaat	Maaiveldniveau (NAP)
DKM706-1	237630.2	593748.5	-0.60
DKMP706-2	237636.0	593750.2	-0.55
DKMB706-3	237629.4	593771.6	-0.50
DKM706-4	237623.8	593769.8	-0.54

De hoogtebepaling van de onderzoekslocaties in het terrein is uitgevoerd met als doel de bodemopbouw te refereren aan een vaste referentiehoogte. De gerapporteerde hoogtes zijn niet geschikt voor andere doeleinden dan dit onderzoek.

Voor een verklaring van de op de situatietekening gebruikte tekens en symbolen wordt verwezen naar de bijlage "Legenda Terreinproeven en Grondsoorten".

#### 4.3 Sonderen

De sonderingen zijn uitgevoerd met de elektrische Fugro-kleefmantelconus conform norm NEN 5140, klasse 2. Een beschrijving van de gevolgde meet- en registratiemethode is gegeven in de bijlage "Continu Elektrisch Sonderen". De conus is voorzien van een hellingmeter. In de sondeergrafieken is de diepte gecorrigeerd voor de gemeten afwijking van de verticaal.

Op de grafieken van de sonderingen is het wrijvingsgetal weergegeven. Dit is de verhouding tussen de plaatselijke wrijvingsweerstand en de conusweerstand. Empirisch is vastgesteld dat het wrijvingsgetal een nauwe relatie heeft met de grondsoort, zodat een goede indicatie van de laagopbouw is verkregen.

De sonderingen zijn uitgewerkt met een interpretatie van het wrijvingsgetal voor identificatie van de bodemlagen. De identificatie van de bodemlagen is uitgevoerd volgens Robertson (1990), die door Fugro is aangepast aan de Nederlandse omstandigheden. Voor achtergronden en beperkingen wordt verwezen naar de bijlage "Continu Elektrisch Sonderen". De identificatie is indicatief en alleen geldig voor lagen onder de grondwaterstand. De resultaten dienen te worden geverifieerd met boringen of geologische informatie.

Op de sondeergrafiek waarop het resultaat van de meting van de waterspanning is gepresenteerd, is ook de waterspanningsindex gegeven. Dit is de verhouding tussen de waterspanning en de



conusweerstand. In het algemeen kan worden gesteld dat een hoge index een minder goed water doorlatende laag weergeeft. Voor de interpretatie van de waterspanningsonderingen verwijzen wij naar de bijlage “Interpretatie van waterspanningssonderingen”.

De bolconus is een meetinstrument waarvan de werking vergelijkbaar is met de standaard sondeerconus. Met de bolconus worden net zoals bij de gewone sondering de conusweerstand, de plaatselijk wrijving en de waterspanning geregistreerd. De bolconus heeft echter specifiek andere kenmerken die het mogelijk maken slappe gronden beter te onderzoeken, zoals:

- Een bolvormig uiteinde van de conus i.p.v. een kegel;
- Een gevoeliger druk sensor in punt;
- Een kleinere diameter van de mantel;
- Waterspanningsmeters op het uiteinde van conus en direct achter de bol.

De belangrijkste van deze eigenschappen zijn het bol-vormige uiteinde van de conus en de gevoelige druk sensor. Het basis oppervlak van een standaard sondeerconus is 1000 mm<sup>2</sup>. De bolconus heeft een basis oppervlak van 4778 mm<sup>2</sup>. Het grotere oppervlak en de gevoeliger druk sensor zijn goed toepasbaar in slappe veenlagen en voor het opsporen van kleine siltlaagjes. De maximale druk voor een bolconus bedraagt 2 MPa.

Door het toepassen een rekenfactor (11 à 15,5 afhankelijk van de grondsoort) op de conusweerstand kan de Cu worden bepaald. De exacte waarde van deze factor berust vaak op basis van ervaring. Met het toepassen van de insitu-vane kan deze rekenfactor worden onderbouwd met een onafhankelijke gemeten waarde.

#### 4.4 *Onderzoeksresultaten*

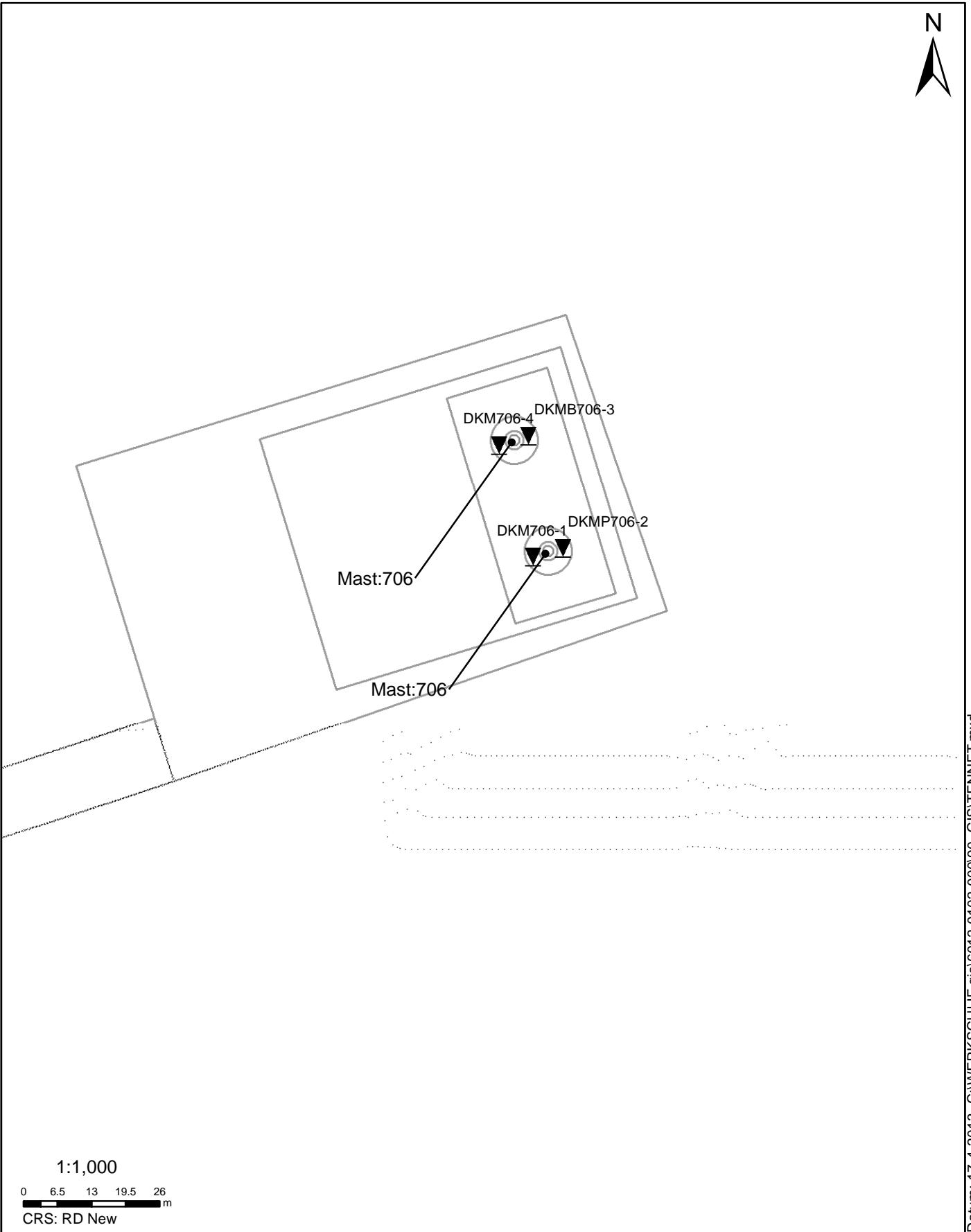
De onderzoeksresultaten zijn opgenomen in de volgende bijlagen:

Bijlage: 6012-0102-000-706	Situatie inclusief onderzoekslocaties
Bijlage: DKM706-1 t/m DKM706-4	Sonderingen
Bijlage: DKMB706-3	Bolconus

"Legenda Terreinproeven en Grondsoorten"

"Continu Elektrisch Sonderen"

"Interpretatie van waterspanningssonderingen"



**SITUATIE**

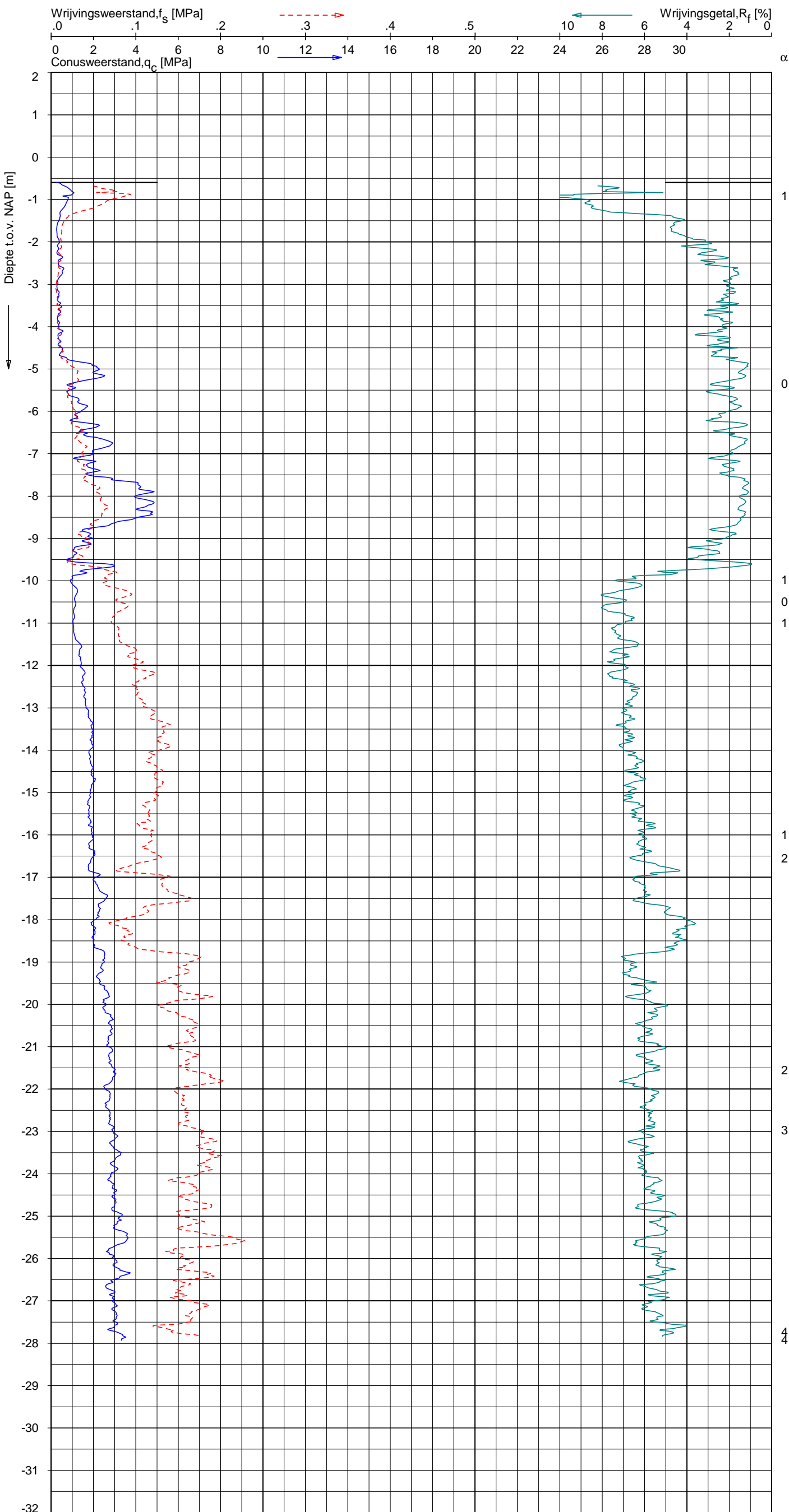
NOORD - WEST 380

Opdr.nr.: 6012-0102-000  
Bijlage : 706


UNIPLOT 05.21.nl / QcfClass-N3.cmd / 2013-04-17 14:34:54

6012-0102-000

DKM706-1 - 1



**CPT data classificatie - indicatief**  
 Classificatie gebaseerd op genormaliseerde  
 conusweerstand en wrijvingsgetal.  
 (Robertson 1990, NL corr.)  
 Geldig onder grondwaterpeil.



Opg.: RNB/NZ d.d. 19-Mar-2013 conus: F7.5CKE2HA/B X = 237630.2  
 Get.: HOFSTEDE d.d. 2013-04-17 MV = NAP -0.60 m Y = 593748.5  
 Sondering volgens norm NEN 5140, klasse 2  
 conustype cilindrisch elektrisch, 1500 mm  
 $\alpha$  afwijking van de vertikaal



**SONDERING MET PLAATSELIJKE KLEEFMETING**

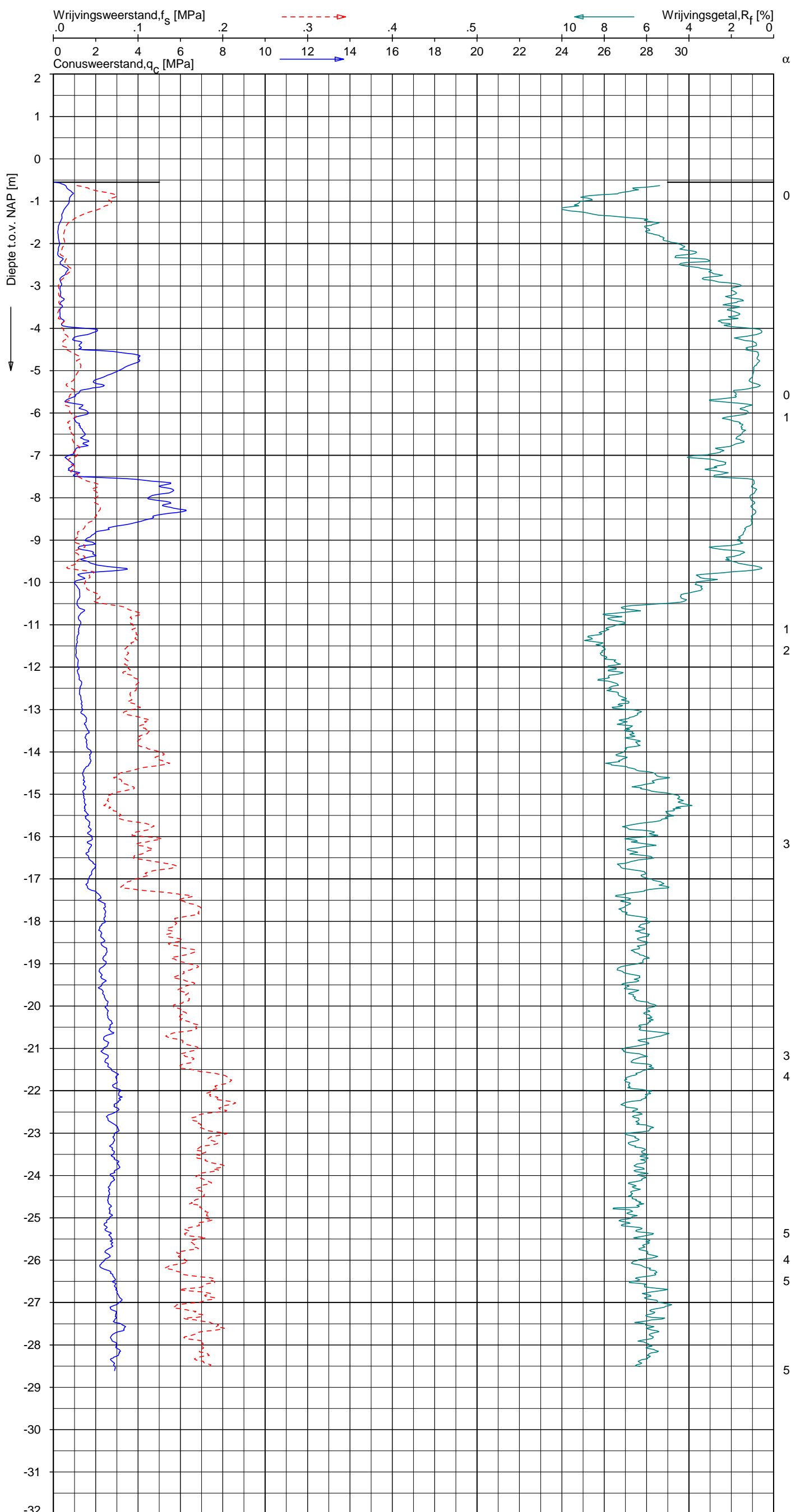
NOORD-WEST 380

Opdr. 6012-0102-000  
 Sond. DKM706-1

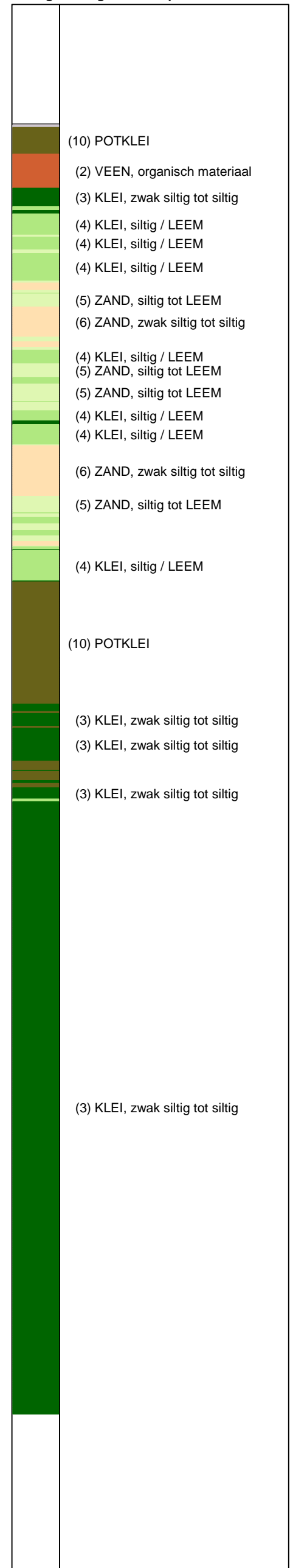
UNIPLOT 05.21.nl / QcfClass-N3.cmd / 2013-04-17 14:34:56

6012-0102-000

DKMP706-2 - 1



**CPT data classificatie - indicatief**  
 Classificatie gebaseerd op genormaliseerde  
 conusweerstand en wrijvingsgetal.  
 (Robertson 1990, NL corr.)  
 Geldig onder grondwaterpeil.



Opg.: RNB/NZ d.d. 20-Mar-2013 conus: F7.5CKE2HAW<sub>1</sub>/B P1 X = 237636.0 Sondering volgens norm NEN 5140, klasse 2  
 Get.: HOFSTEDE d.d. 2013-04-17 MV = NAP -0.55 m Y = 593750.2 conustype cilindrisch elektrisch, 1500 mm  
 $\alpha$  afwijking van de vertikaal



**SONDERING MET PLAATSELIJKE KLEEFMETING**

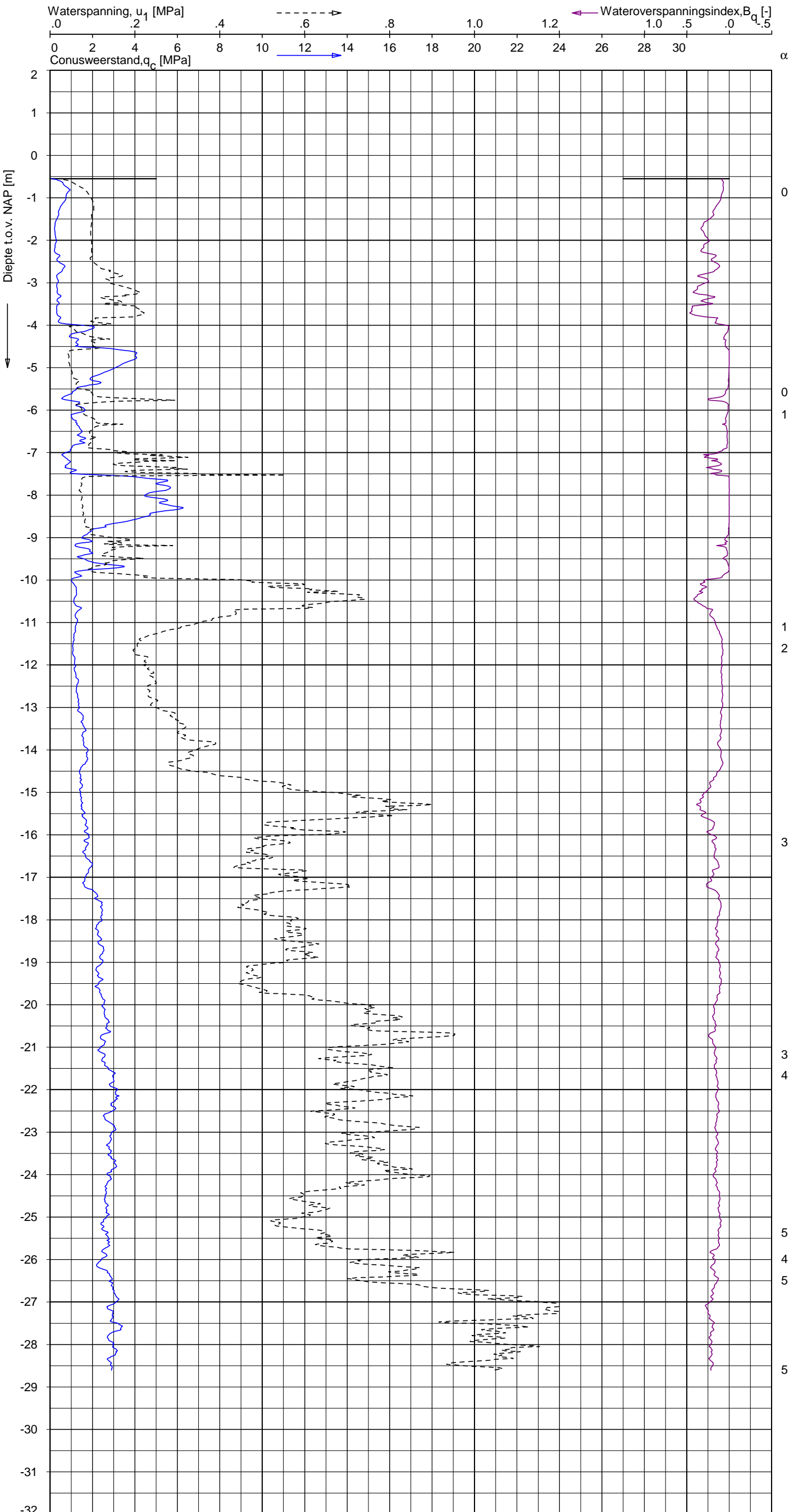
NOORD-WEST 380

Opdr. 6012-0102-000  
 Sond. DKMP706-2

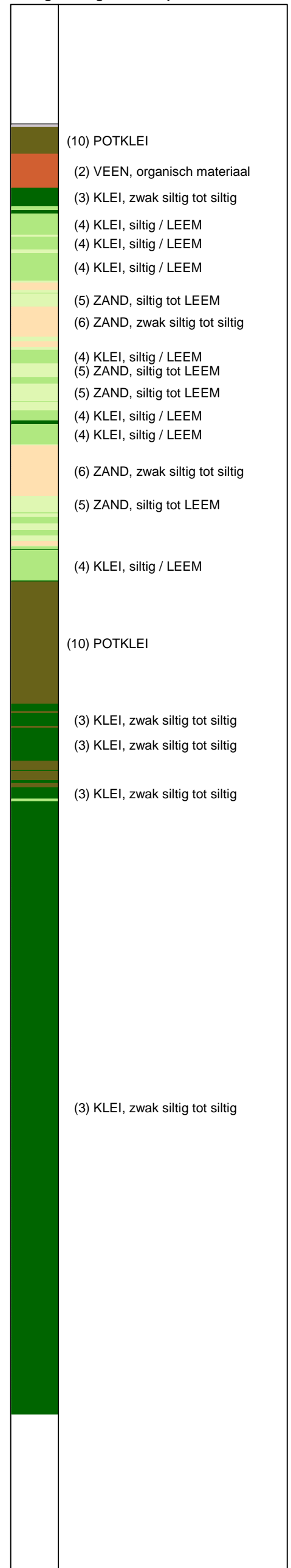
UNIPLOT 05.21.nl / QcU1Class-N3.cmd / 2013-04-17 14:37:03

6012-0102-000

DKMP706-2 - 1



**CPT data classificatie - indicatief**  
 Classificatie gebaseerd op genormaliseerde  
 conusweerstand en wrijvingsgetal.  
 (Robertson 1990, NL corr.)  
 Geldig onder grondwaterpeil.



Opg.: RNB/NZ d.d. 20-Mar-2013 conus: F7.5CKE2HAW<sub>1</sub>/B P1 X = 237636.0 Sondering volgens norm NEN 5140, klasse 2  
 Get.: HOFSTEDE d.d. 2013-04-17 MV = NAP -0.55 m Y = 593750.2 conustype cilindrisch elektrisch, 1500 mm  
 $\alpha$  afwijking van de vertikaal



**SONDERING MET WATERSPANNINGSMETING**

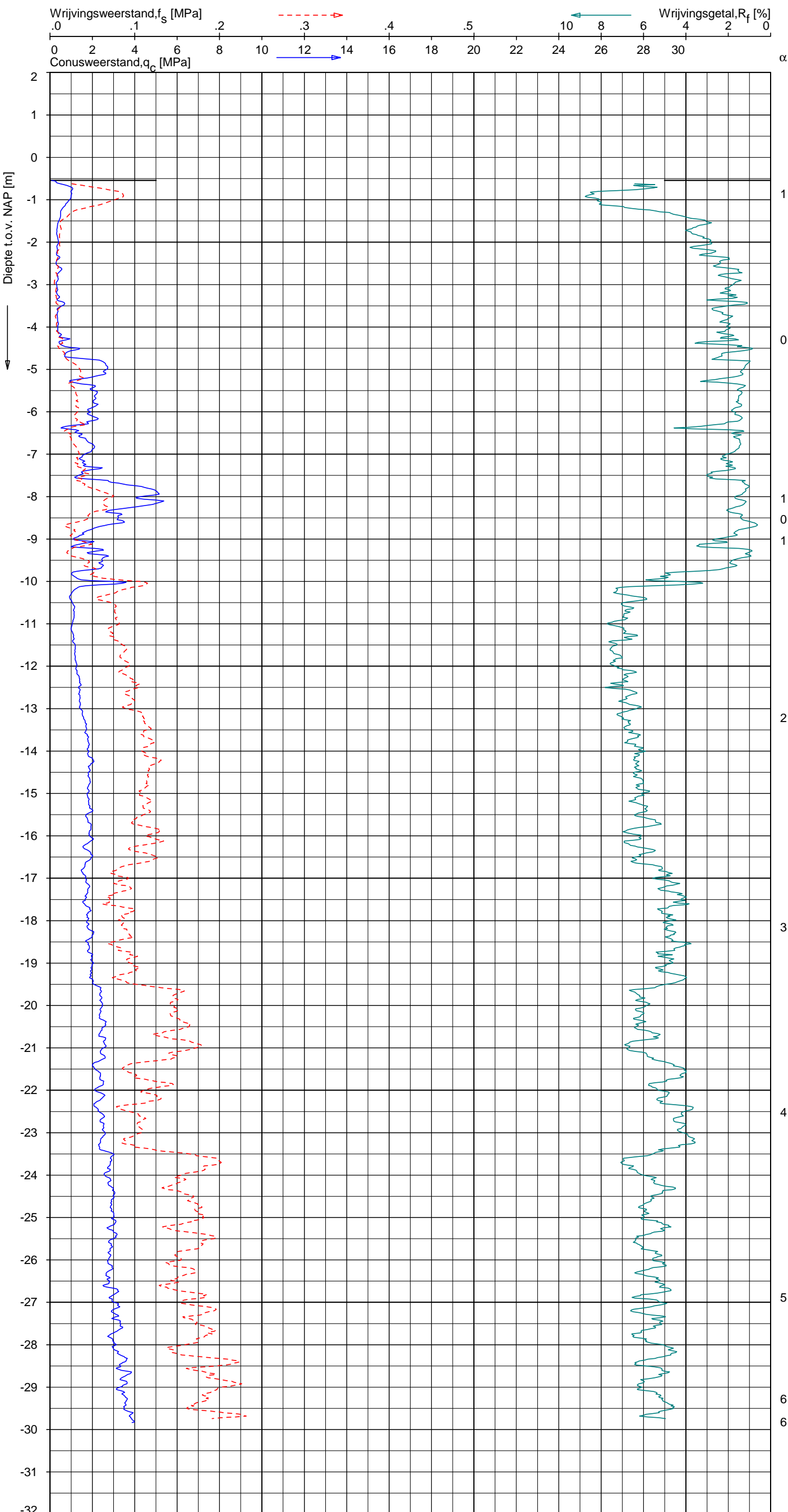
NOORD-WEST 380

Opdr. 6012-0102-000  
 Sond. DKMP706-2

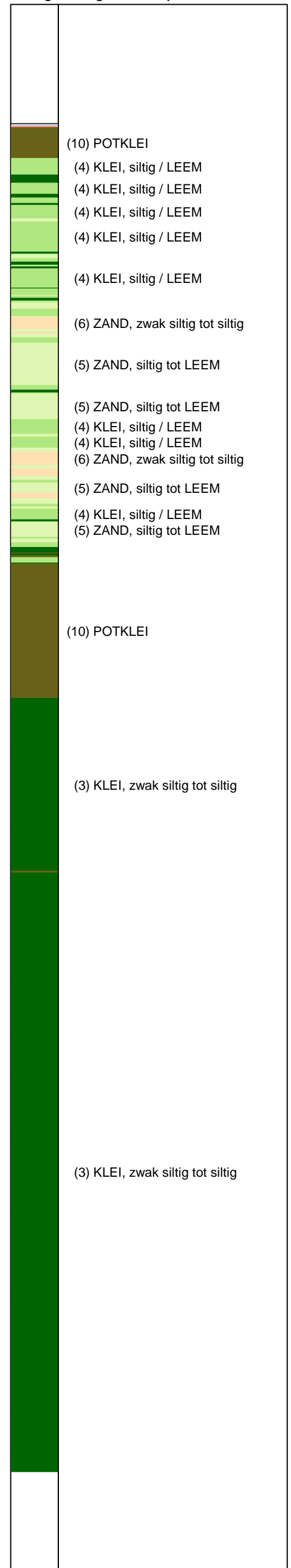
UNIPLOT 05.21.nl / QcfClass-N3.cmd / 2013-04-17 14:34:58

6012-0102-000

DKM706-4 - 1



**CPT data classificatie - indicatief**  
 Classificatie gebaseerd op genormaliseerde  
 conusweerstand en wrijvingsgetal.  
 (Robertson 1990, NL corr.)  
 Geldig onder grondwaterpeil.



Opg.: RNB/NZ d.d. 20-Mar-2013 conus: F7.5CKE2HA/B X = 237623.8 Sondering volgens norm NEN 5140, klasse 2  
 Get.: HOFSTEDE d.d. 2013-04-17 MV = NAP -0.54 m Y = 593769.8 conustype cilindrisch elektrisch, 1500 mm  
 $\alpha$  afwijking van de vertikaal



**SONDERING MET PLAATSELIJKE KLEEFMETING**

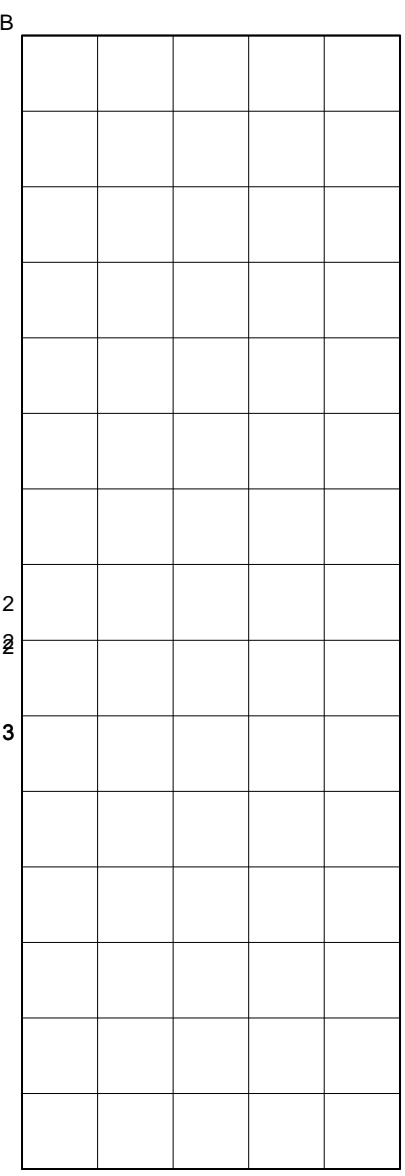
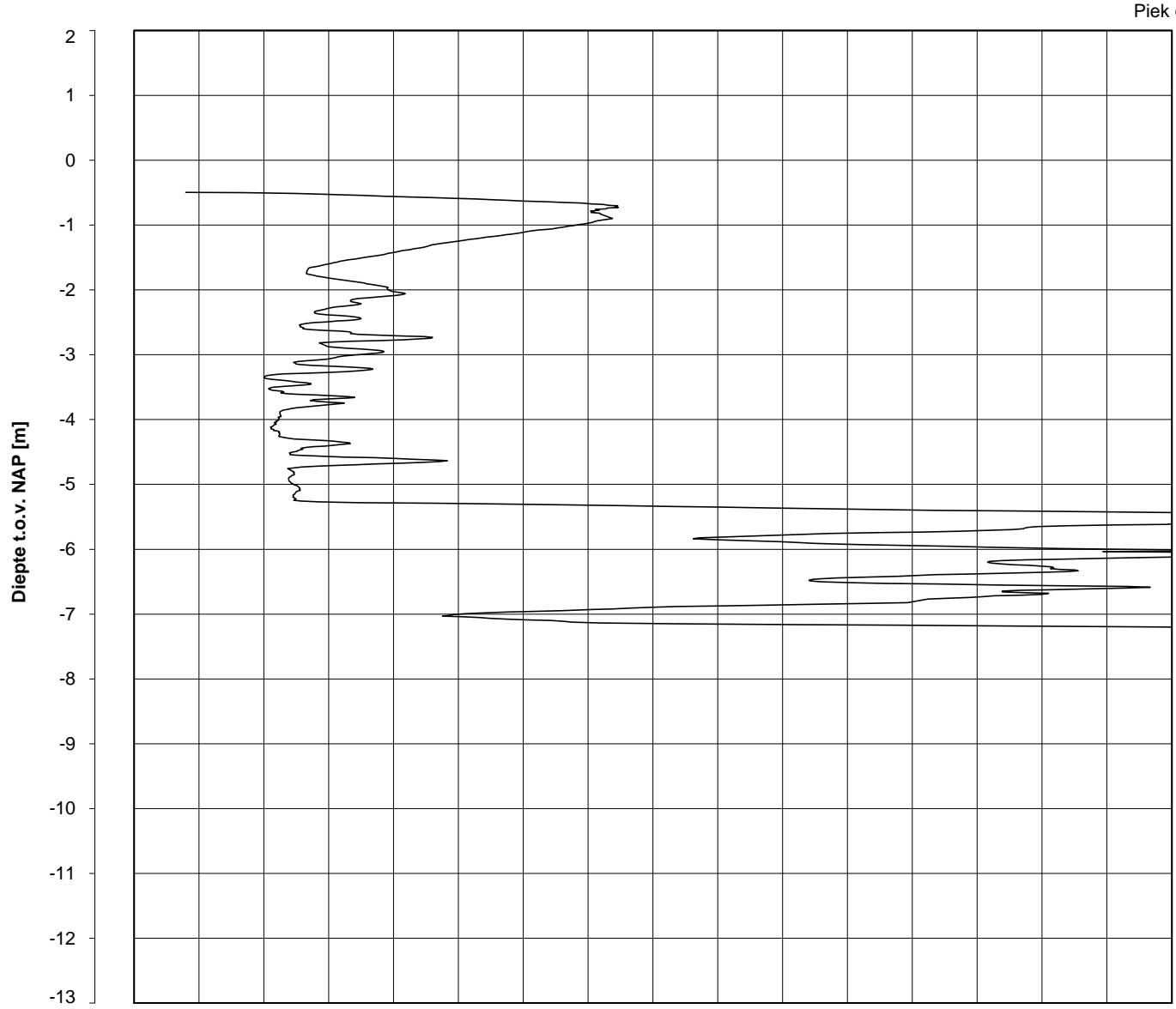
NOORD-WEST 380

Opdr. 6012-0102-000  
 Sond. DKM706-4

Bol Penetratie Weerstand,  $q_B$  [MPa]  
.0 .1 .2 .3 .4 .5 .6 .7 .8 .9 1.0 1.1 1.2 1.3 1.4 1.5 1.6

Waterspanning,  $u_{1,B}$  [MPa]  
- .50 -.25 .00 .25 .50 .75

Waterspanning,  $u_{2,B}$  [MPa]  
Helling  $\alpha$  [Gr]



Datum uitvoering : 20-Mar-2013  
Test tov NAP [m] : -0.50  
Coördinaten [m] : X = 237629.4 Y = 593771.6

Sonde Type/Nr. : B-A48F2.5CKE2HA/B 1718  
Bol Basis Opp. [mm<sup>2</sup>] : 4778

**DKMB706-3**

**BOL SONDERING**

NOORD-WEST 380

# LEGENDA TERREINPROEVEN EN GRONDSOORTEN

## BORINGEN / PEILBUIZEN

●	mechanische boring (B)
◐	handboring (HB)
○	niet uitgevoerde boring
◌	niet uitgevoerde handboring
●	boring met peilbuis
●	boring met peilbuis, ondiep en diep filter
●	boring met peilbuis, ondiep, middeldiep en diep filter
◌	handboring met peilbuis
⊕	hellingsmeterbuis (HMB)
∇	gedrukte peilbuis (PB) / minifilter (MF)
⊙	boring derden
⊙	boring derden met peilbuis

## SONDERINGEN

▼	diep-/diepzware sondering
▽	middelzware sondering
▼	diep-/diepzware sondering met plaatselijke kleefmeting
▽	middelzware sondering met plaatselijke kleefmeting
⊙	slagsondering
▽	niet uitgevoerde sondering
⊙	waterspanningsmeter (WSM)
▽	sondering derden
▽	sondering derden met plaatselijke kleefmeting

### Type sonderingen

M	middelzware sondering
D	diepsondering
DZ	diepzware sondering
S	slagsondering

### Toegevoegde metingen

KM	meting van de plaatselijke kleef
P	meting van waterspanning
M	meting van de magnetische veldsterkte
G	meting van de geleidbaarheid
S	meting van de schuifgolfsnelheid (seismische meting)
T	meting van de temperatuur

## LEGENDA / TERMINOLOGIE

### grind

	Grind, siltig
	Grind, zwak zandig
	Grind, matig zandig
	Grind, sterk zandig
	Grind, uiterst zandig

### zand

	Zand, kleilig
	Zand, zwak siltig
	Zand, matig siltig
	Zand, sterk siltig
	Zand, uiterst siltig

### veen

	Veen, mineraalarm
	Veen, zwak kleilig
	Veen, sterk kleilig
	Veen, zwak zandig
	Veen, sterk zandig

### klei

	Klei, zwak siltig
	Klei, matig siltig
	Klei, sterk siltig
	Klei, uiterst siltig
	Klei, zwak zandig
	Klei, matig zandig
	Klei, sterk zandig

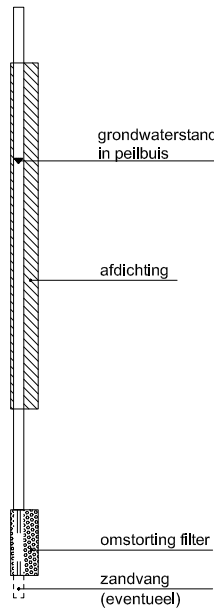
### leem

	Leem, zwak zandig
	Leem, sterk zandig

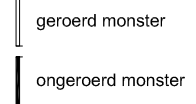
### Overige toevoegingen

	zwak humeus
	matig humeus
	sterk humeus
	zwak grindig
	matig grindig
	sterk grindig

### Peilbuis



### Monsters



### Overig

◀	gemiddeld hoogste grondwaterstand
▽	grondwaterstand
◆	gemiddeld laagste grondwaterstand
	slib
	verharding / kern / asfalt
	puin



## CONTINU ELEKTRISCH SONDEREN

### Meettechniek

De standaard bij Fugro toegepaste conus is de "elektrische kleefmantelconus", waarmee zowel de conusweerstand als de plaatselijke wrijvingsweerstand gelijktijdig wordt gemeten. Bij het uitvoeren van een sondering conform NEN 5140 wordt de puntweerstand gemeten, die moet worden overwonnen om een conus met een tophoek van  $60^{\circ}$  en een basisoppervlak van  $1000 \text{ mm}^2$  met een constante snelheid van ca  $20 \text{ mm/s}$  in de bodem te drukken. Voor de meting van de wrijvingsweerstand is een mantel met een oppervlak van  $15000 \text{ mm}^2$  boven de punt aangebracht. De druk op de conuspunt (conusweerstand in MPa) en de wrijving langs de kleefmantel (plaatselijke wrijvingsweerstand in MPa) worden door rekstroken in de conus continu gemeten. Volgens NEN 5140 mag het basisoppervlak van de conus tussen  $500$  en  $2000 \text{ mm}^2$  variëren zonder dat correctiefactoren op de meetresultaten behoeven te worden toegepast. Fugro sonderingen worden standaard uitgevoerd met een sondeerconus met een basisoppervlak van  $1500 \text{ mm}^2$  en een manteloppervlak van  $20000 \text{ mm}^2$ .

Veelal wordt gebruik gemaakt van een kortere conus waarbij in afwijking van NEN 5140 het cilindrische deel vanaf de conuspunt een lengte heeft van  $230 \text{ mm}$  in plaats van de genormeerde lengte van  $400 \text{ mm}$ . Onderzoek <sup>(1)</sup> heeft aangetoond, dat de invloed van de lengte van de conus op het sondeerresultaat verwaarloosbaar is, terwijl met een kortere conus met minder risico een grotere sondeerdiepte kan worden bereikt.

De meetsignalen worden digitaal via een kabel of draadloos naar een elektrische meeteenheid gestuurd en tezamen met de diepte en de tijd in een computer opgeslagen. Definitieve verwerking vindt daarna op kantoor plaats, waarbij de gemeten parameters tegen de diepte in grafiekvorm wordt uitgewerkt. Door continue registratie van de gemeten conus- en wrijvingsweerstand wordt een nauwkeurig beeld van de gelaagdheid en de vastheid van de bodem verkregen.

In de elektrische conus is standaard een hellingmeter ingebouwd waarmee tijdens het sonderen de afwijking van de conus met de verticaal wordt geregistreerd. Onjuiste diepteaanduiding als gevolg van "krom sonderen" wordt hiermee voorkomen. Afhankelijk van de sondeerklasse wordt de diepte hiervoor gecorrigeerd.

### Interpretatie van de sonderingen met plaatselijke wrijvingsweerstand

Meting van zowel de conusweerstand  $q_c$  als de plaatselijke wrijvingsweerstand  $f_s$  maakt het mogelijk het wrijvingsgetal  $R_f$  te berekenen. Het wrijvingsgetal wordt gedefinieerd als het quotiënt van de plaatselijke wrijving en de op gelijke diepte gemeten conusweerstand, vermenigvuldigd met een factor 100. Hierbij wordt rekening gehouden met laagscheidingen ter hoogte van de mantel.

Het wrijvingsgetal geeft samen met de conusweerstand over het algemeen een goed beeld van de bodemopbouw *benen* de grondwaterspiegel. In de onderstaande tabel zijn enige kenmerkende waarden van het wrijvingsgetal aangegeven. *Met nadruk dient te worden gesteld dat deze waarden slechts indicatief zijn en getoetst dienen te worden aan boringen of lokale ervaring en uitsluitend gelden voor de cilindrische elektrische conus.*

grondsoort	wrijvingsgetal	grondsoort	wrijvingsgetal
Grind, grof zand	0,2 – 0,6	Klei	3,0 – 5,0
Zand	0,6 – 1,2	Potklei	5,0 – 7,0
Silt, leem, löss	1,2 – 4,0	Veen	5,0 – 10,0

In geroerde grond en in grond boven de grondwaterspiegel kunnen grote afwijkingen ten opzichte van de genoemde waarden voorkomen.

### Presentatie sondeergegevens

De sonderingen zijn uitgewerkt met een interpretatie van het wrijvingsgetal voor identificatie van de bodemlagen. De identificatie van de bodemlagen is uitgevoerd volgens Robertson [1990] <sup>(2)</sup>, die door Fugro is aangepast aan de Nederlandse omstandigheden. Bij deze interpretatie wordt uitgegaan van de genormaliseerde waarden van de conusweerstand  $nQ_c$  en wrijvingsgetal  $nR_f$  als ingangparameters.

<sup>1)</sup> Lunne en Powell, A comparison of different sized piezocones in UK clays.

<sup>2)</sup> Robertson, P.K. [1990] "Soil Classification using the cone penetration test". Canadian Geotechnical Journal, 27(1), 151-8

**CONTINU ELEKTRISCH SONDEREN**

De genormaliseerde waarden van de conusweerstand  $nQ_c$  en wrijvingsgetal  $nR_f$  worden als volgt berekend:

$$\text{Genormaliseerde conusweerstand: } nQ_c = \frac{q_t - \sigma'_{v0}}{\sigma'_{v0}}$$

$$\text{Genormaliseerd wrijvingsgetal: } nR_f = \frac{100 \cdot f_s}{q_t - \sigma_{v0}}$$

Waarin:

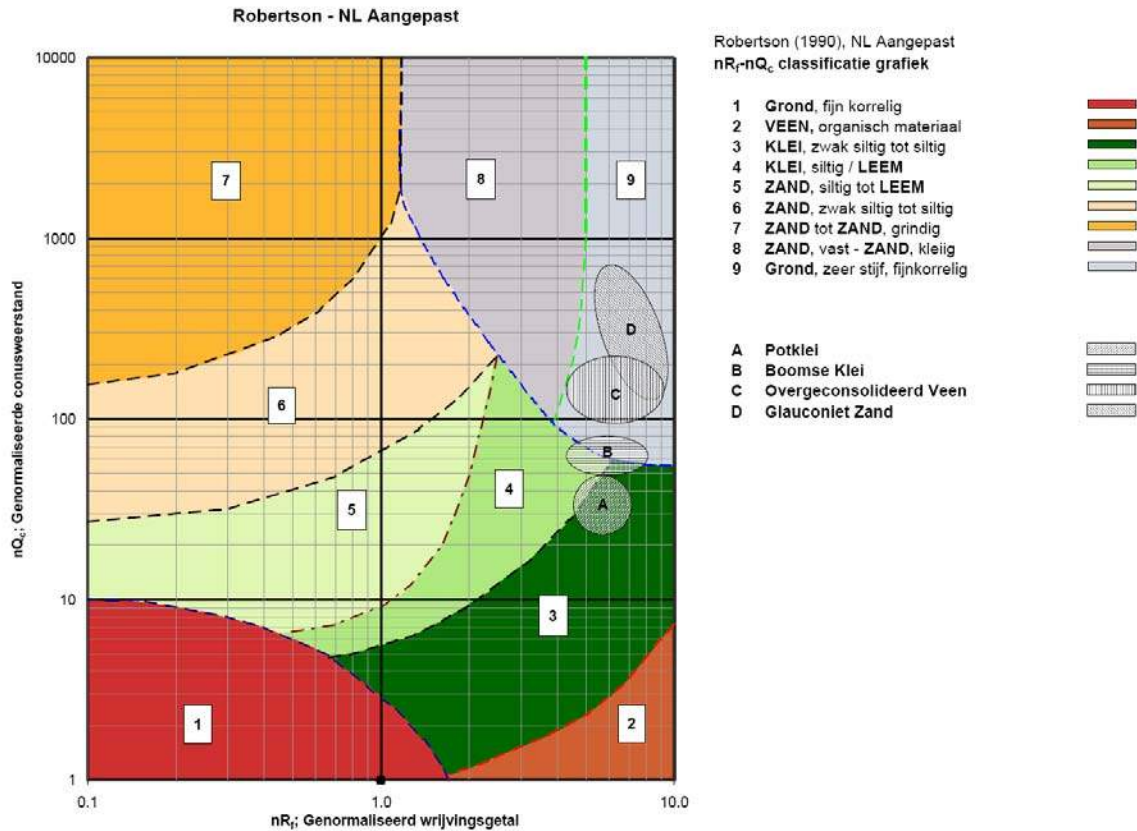
- $\sigma'_{v0}$  = de effectieve verticale korrelspanning uitgaande van het effectieve volumiek gewicht dat per bodemlaag wordt bepaald.
- $\sigma_{v0}$  = de verticale grondspanning uitgaande van het volumiek gewicht dat per bodemlaag wordt bepaald.
- $q_t$  = gemeten conusweerstand ( $q_c$ ) gecorrigeerd voor de waterspanning:  
 $q_c + (1-\alpha)\{\beta(u_1 - u_0) + u_0\}$  of  $q_c + (1-\alpha)u_2$  (respectievelijk voor een filter in de punt ( $u_1$ ) en een filter direct achter de conuspunt ( $u_2$ ));
- $\beta$  = factor voor de verschillende grondsoorten voor omrekening van  $u_1$  naar  $u_2$ ; meestal wordt hiervoor aangehouden 0,8;
- $\alpha$  = netto oppervlakteverhouding coëfficiënt van de conus i.v.m. spleet achter de conuspunt;
- $u_1$  = de gemeten waterdruk bij een filterplaatsing *in* de punt;
- $u_2$  = de gemeten waterdruk bij een filterplaatsing *achter* de punt;
- $u_0$  = de hydrostatische stijghoogte
- $f_s$  = gemeten plaatselijke wrijvingsweerstand.

In geval er geen waterspanning is gemeten, wordt voor  $q_t$  de waarde van  $q_c$  gebruikt.

Voor de grondsoorten, die specifiek zijn voor de Nederlandse ondergrond condities, zijn in de Bodem Classificatiegrafiek van Robertson [1990] twee aanpassingen gedaan om de Nederlandse situatie beter te beschrijven:

- Gebieden 4 en 5 zijn anders ingedeeld, zodat losgepakte zanden en ondiepe kleilagen beter worden geïnterpreteerd. Deze aanpassingen zijn in de figuur op de volgende pagina weergegeven.
- Bovendien is een extra voorwaarde ingebracht om Holocene veenlagen goed te kunnen classificeren. Voor  $q_c < 1,5$  MPa en  $R_f > 5$  % wordt de grond als veen geclassificeerd.

**CONTINU ELEKTRISCH SONDEREN**



Voor een aantal specifieke grondtypen, zoals bijvoorbeeld potklei, Boomse klei, overgeconsolideerd veen en glauconiëthoudend zand is tevens het classificatie gebied aangegeven. Deze stemmen niet direct overeen met de benamingen van gebieden een tot en met negen.

De identificatie is indicatief en alleen geldig voor lagen onder de grondwaterstand. De resultaten dienen te worden geverifieerd met boringen of geologische informatie. Uitgedroogde cohesieve toplagen geven een te hoge waarde geven voor het wrijvingsgetal, daardoor worden bijvoorbeeld uitgedroogde kleilagen mogelijk onterecht geïnterpreteerd als veenlagen. Ook is de correlatie voor de toplagen minder betrouwbaar vanwege het lage effectieve spanningsniveau in deze lagen.

**Andere conustypen**

Naast de meting van conusweerstand en plaatselijke wrijving is het mogelijk extra (combinaties van) metingen uit te voeren. In onderstaand schema zijn enkele mogelijkheden aangegeven. Indien gewenst kan nadere informatie over metingen en toepassingsmogelijkheden worden verschaft.

**CONTINU ELEKTRISCH SONDEREN**

type meting	Meetresultaten	toepassingsmogelijkheden
waterspanning	waterspanning ter plaatse van de punt	registreren waterremmende lagen indicatie stijghoogte grondwater classificatie / gelaagdheid bodem
magnetometer	Magnetische veldsterkte in 3 orthogonale richtingen (X,Y,Z)	Blindganger onderzoek, onderzoek ligging obstakels ( stalen leidingen), grondankers), onderzoek paalpunt niveau / schoorstand funderingspalen, onderzoek ligging onderzijde stalen damwanden
geleidbaarheid	elektrische geleiding grond en grondwater	indicatie waterkwaliteit / zoet - zout water grens onderzoek verspreiding verontreiniging
temperatuur	temperatuurmeting op verschillende diepten	warmteoverdracht in de bodem bepaling temperatuurgradiënt
schuifgolfsnelheid (seismisch)	dynamische bodemparameters op verschillende diepten	machinefunderingen, windturbinefunderingen
versnelling	versnellingen op verschillende diepten	heirillingen / verkeerstrillingen
CPM (conuspressiometer)	spannings-rek-gedrag en sterkte in situ	bepaling grondstijfheid, horizontale korrelspanning, ongedraineerde schuifweerstand en relatieve dichtheid
MIP (membrane interface probe)	verticale verspreiding van vluchtige (gechloreerde) koolwaterstoffen	bestudering zak/drijfslagen en/of verontreinigingen met vluchtige (gechloreerde) koolwaterstoffen
ROST (rapid optical screening tool)	verticale verspreiding van (aromatische) koolwaterstoffen	bestudering zak/drijfslagen en/of verontreinigingen met (aromatische) koolwaterstoffen
video	videobeeld van de grond bij het passeren van de conus	nadere geotechnische classificatie / structuur informatie over bodemverontreiniging (verkleuring)

**Klassenindeling NEN 5140**

De Nederlandse norm gaat uit van vier kwaliteitsklassen. Voorafgaand aan de uitvoering dient een keuze te worden gemaakt binnen welke kwaliteitsklasse het werk minimaal uitgevoerd moet worden. De klassenindeling heeft voornamelijk betrekking op de nauwkeurigheid van de gemeten conusweerstand, plaatselijke wrijvingsweerstand en diepte, zoals blijkt uit de onderstaande tabel.

klasse	meetgrootheid	toelaatbare meetonzekerheid	meetinterval
1	Conusweerstand	0,05 MPa of 3%	20 mm
	Plaatselijke wrijvingsweerstand	0,01 MPa of 10%	
	Helling	2°	
	Sondeerdiepte	0,2 m of 1 %	
2	Conusweerstand	0,25 MPa of 5%	50 mm
	Plaatselijke wrijvingsweerstand	0,05 MPa of 15%	
	Helling	2°	
	Sondeerdiepte	0,2 m of 2 %	
3	Conusweerstand	0,5 MPa of 5%	100 mm
	Plaatselijke wrijvingsweerstand	0,05 MPa of 20%	
	Helling	5°	
	Sondeerdiepte	0,2 m of 2 %	
4	Conusweerstand	0,5 MPa of 5%	100 mm
	Plaatselijke wrijvingsweerstand	0,05 MPa of 20%	
	Sondeerlengte	0,1 m of 1%	

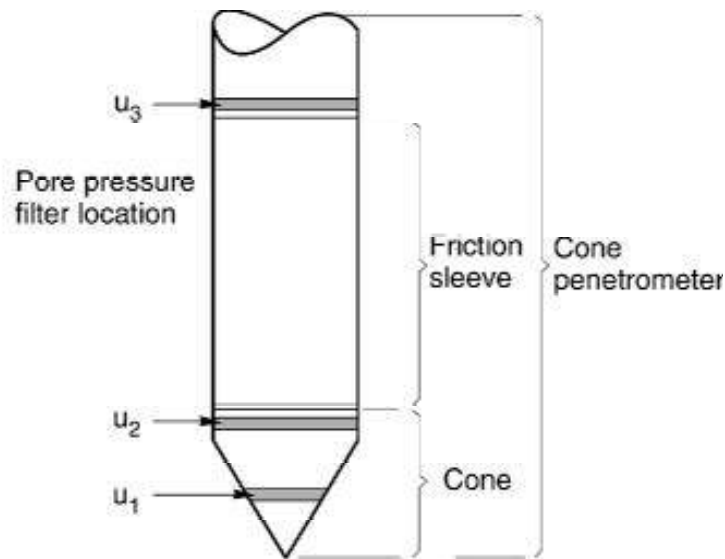
Opmerking: De toelaatbare meetonzekerheid is de grotere waarde van de absolute meetonzekerheid en de relatieve meetonzekerheid. De relatieve meetonzekerheid geldt voor de meetwaarde en niet voor het meetbereik.

Voor projecten, waarbij parameters op basis van Tabel 2.b NEN 9997-1 worden afgeleid, is een hoge nauwkeurigheidsklasse gewenst. Het is in slappe grondlagen met lage conusweerstand extra moeilijk om aan de eisen van klassen 1 en 2 te voldoen. Dit in tegenstelling tot grondsoorten met hoge conusweerstand. Het bij Fugro gehanteerde meetstelsel voor sonderen is bijzonder nauwkeurig door strikte kwaliteitscontroles en calibraties. Fugro sonderingen vallen dan ook standaard in klasse 2. Klasse 1 sonderingen dienen alleen voor calibratiedoeleinden en wetenschappelijk onderzoek. Bij routinematige sonderingen kunnen de specificaties van klasse 1 sonderingen alleen door aanvullende maatregelen worden benaderd.

## INTERPRETATIE VAN WATERSPANNINGSSONDERINGEN

### Meetsysteem

De Fugro piëzo-conus geeft tijdens het sonderen een continue registratie van de waterspanning, de conusweerstand en meestal ook de plaatselijke wrijvingsweerstand. Een sondeerconus is hiertoe voorzien van een ingebouwde drukopnemer, waarmee de waterspanning wordt gemeten via een in en/of direct boven de conuspunt aangebracht keramisch / roestvrijstalen filter,  $u_1$  respectievelijk  $u_2$ , zie figuur 1. Het filter  $u_3$  wordt slechts zelden toegepast. De conus is standaard voorzien van een ingebouwde hellingmeter.



Figuur 1 Principe piëzo-conus

De sensor van de drukopnemer is aangebracht op hetzelfde niveau als de filterconstructie en staat via het filter in direct contact met het grondwater. De conusconstructie is zodanig dat er geen met lucht gevulde holle ruimten zijn, waardoor de respons van de drukopnemer zou kunnen worden verstoord. De waterdruk wordt gemeten met een piëzo-resistieve opnemer met een minimaal benodigde waterverplaatsing en een hoog uitgangssignaal. Slechts  $0,2 \text{ mm}^3$  is nodig voor het volle meetbereik. Het meetbereik kan worden gekozen afhankelijk van de te verwachten wateroverspanning. In stijve kleien kan deze oplopen tot meer dan 3 MPa (300 m waterkolom).

### Uitvoeringswijze

Om een juiste meting van de waterspanning te verkrijgen, dient het gehele meetsysteem volledig ontlucht en gevuld te zijn met een weinig samendrukbare vloeistof. Deze vloeistof mag niet uit de conus verdwijnen tijdens penetratie door de onverzadigde lagen boven de grondwaterstand. Daarom worden het meetsysteem met het keramisch / roestvrijstalen filter en de conus verzadigd met een hoog viskeuze vloeistof. Vervolgens wordt een rubber membraan om de conus aangebracht.

Indien het grondwater relatief ondiep aanwezig is, wordt bij voorkeur voorgeboord tot het niveau van de grondwaterspiegel teneinde luchttoetreding te voorkomen. Hiermee wordt ook de kans op beschadiging en in de grond achterblijven van het rubber membraan verkleind.

Tijdens penetratie van de conus worden de optredende water(over)spanningen en de conusweerstand continu en simultaan geregistreerd.

### Interpretatie

De resultaten van de piëzo-sonderingen bestaan uit de gemeten conusweerstand ( $q_c$ ), de plaatselijke wrijvingsweerstand ( $f_s$ ), het wrijvingsgetal ( $R_f$ ), de gemeten waterspanning ( $u_1$  of  $u_2$  respectievelijk in de punt en achter de punt) en de wateroverspanningindex  $B_q$ .

De resultaten van de waterspanningsmeting tijdens het sonderen vormen uit grondmechanisch en geohydrologisch oogpunt een belangrijke extra informatiebron voor de interpretatie van de bodemopbouw. Door combinatie van de meting van de conusweerstand en de waterspanning, bij voorkeur samen met de plaatselijke wrijvingsweerstand, wordt optimaal gebruik gemaakt van de sondeertechniek en kan het benodigde aanvullend grondonderzoek efficiënter worden gepland.

Bij de interpretatie speelt met name de wateroverspanning een rol, dat wil zeggen de verhoging van de waterspanning die door het indrukken van de conus ontstaan is.

Dunne cohesieve laagjes in een zandpakket en dunne zandlaagjes in een kleipakket, die in de conusweerstand en de plaatselijke wrijvingsweerstand door uitmiddeling niet of slecht zichtbaar zijn, kunnen goed worden gedetecteerd aan de hand van de water(over)spanningen, die door het sonderen ontstaan. Deze laagjes kunnen van groot belang zijn voor het zettingsgedrag van funderingen en voor de verticale (on)doorlatendheid van de grond.

Verder kunnen met de piëzo-conus, met name via de  $u_1$ -meting, sterk gelaagde structuren van zand en klei onderscheiden worden van homogene lagen hetgeen op basis van conusweerstand en plaatselijke wrijving in veel gevallen niet lukt. Het detectievermogen van de  $u_1$ -meting lijkt veel hoger te zijn dan van de  $u_2$ -meting.

### Wateroverspanningindex $B_q$

Met de wateroverspanningindex  $B_q$  kan een meer nauwkeurige classificatie van de grondsoort worden verkregen. Deze index is de verhouding van de wateroverspanning en de netto conusweerstand  $q_{net}$ , zijnde de gemeten conusweerstand  $q_c$  gecorrigeerd voor de waterspanning op het netto oppervlak van de sondeerconus, rekeninghoudend met de heersende effectieve spanning op het betreffende niveau. De wateroverspanningindex  $B_q$  wordt als volgt berekend:

$$B_q = \beta \cdot (u_1 - u_0) / q_{net} \quad \text{of} \quad B_q = (u_2 - u_0) / q_{net}$$

waarin:

- $\beta$  = factor voor de verschillende grondsoorten voor omrekening van  $u_1$  naar  $u_2$ ; standaard wordt hiervoor aangehouden 0,8, zijnde normaal geconsolideerde kleien (zie hierna volgende tabel);
- $q_{net}$  =  $q_t - \sigma'_{v0}$  = netto conusweerstand;
- $q_t$  =  $q_c + (1-a) \cdot \{ \beta \cdot (u_1 - u_0) + u_0 \}$  voor een filter in de conuspunt;
- =  $q_c + (1-a) \cdot u_2$  voor een filter direct achter de conuspunt;
- $\sigma'_{v0}$  = de effectieve verticale korrelspanning; standaard wordt hierbij uitgegaan van een gemiddeld volumiek gewicht van de bodemlagen van  $14 \text{ kN/m}^3$  en een grondwaterstand op 1 m beneden maaiveld;
- $a$  = netto oppervlakteverhoudingscoëfficiënt van de conus i.v.m. de spleet achter de conuspunt;
- $u_1$  = de gemeten waterdruk bij een filterplaatsing *in* de punt;
- $u_2$  = de gemeten waterdruk bij een filterplaatsing *achter* de punt;
- $u_0$  = de hydrostatische stijghoogte; standaard wordt hiervoor in de berekening een niveau aangehouden van 1 m beneden maaiveld.

Voor andere grondsoorten zijn de  $\beta$ -factoren in onderstaande tabel gegeven.

Grond gedrag	$\beta$ -factor
Normaal geconsolideerde klei	0,6 - 0,8
Licht overgeconsolideerde klei	0,5 - 0,7
Sterk overgeconsolideerde klei	0 <sup>1)</sup> - 0,3
Leem samendrukbaar	0,5 - 0,6
Leem, vast en dilatant gedrag	0 <sup>1)</sup> - 0,2
Zand siltig, los gepakt	0,2 - 0,4

<sup>1)</sup> Bij meting van de waterspanning achter de conuspunt worden in bepaalde gevallen negatieve waterspanningen gemeten. Deze waarden geven nauwelijks een indicatie van de doorlatendheid, doch alleen over het materiaalgedrag.

### Dissipatietest

Het is ook mogelijk het sondeerproces op een bepaalde diepte tijdelijk te stoppen en de afname van de wateroverspanning (dissipatie) als functie van de tijd te registreren. Daarna kan het sondeerproces worden voortgezet.

In doorlatende gronden geeft de dissipatietest een goed beeld van de heersende hydrostatische waterspanning en daarmee van de stijghoogte. Het betreft slechts een indicatie aangezien de meetnauwkeurigheid beperkt is. Door het uitvoeren van meerdere metingen in een grondlaag en de gemiddelde waarde van de stijghoogte te bepalen kan een beduidend hogere nauwkeurigheid worden behaald. Ervaring leert dat de onnauwkeurigheid circa 0,5 m bedraagt.

Voor een meer nauwkeurige bepaling en de optredende fluctuaties zijn peilbuismetingen over een langere waarnemingsperiode nodig, afhankelijk van het doel.

In slecht doorlatende, cohesieve lagen kan met behulp van de dissipatietest een indicatie van de consolidatiecoëfficiënt en daarmee van de verticale (on)doorlatendheid worden verkregen. Hierbij dient de dissipatietest te worden voortgezet totdat de wateroverspanning tenminste met 50 % is afgenomen. In de praktijk komt dat overeen met circa 1/2 uur à 3/4 uur.

Uit berekeningen en kwalitatieve vergelijking van de metingen wordt inzicht verkregen in het consolidatiegedrag van de grond.

Voor het vaststellen van de heersende hydrostatische waterspanning in kleilagen is de dissipatietest in de meeste gevallen weinig geschikt, vanwege de benodigde lange aanpassingstijd en de onnauwkeurigheid.

## 5 Milieuhygiënisch onderzoek (verkennend bodemonderzoek)

### Verantwoording

Titel: Milieuhygiënisch onderzoek: Project: Noord – West 380 kV  
Deelgebied: 1  
Mastnummer: 706

Projectnummer: B02032.000377.001

Referentienummer: T206878

Revisie: 1.0

Datum: 17 december 2014

Auteur(s): J.E. van Dijke – van der Schaal

Gecontroleerd door: M.N.J. Meuwissen

Paraaf gecontroleerd:



Goedgekeurd door: J. Assink



Paraaf goedgekeurd:

Contact: [TenneT380kVnw@arcadis.nl](mailto:TenneT380kVnw@arcadis.nl)



### INHOUDSOPGAVE

5.1. Inleiding

5.2. Vooronderzoek

5.3. Veld- en laboratoriumonderzoek

5.4. Resultaten veldonderzoek

5.5. Resultaten laboratoriumonderzoek

5.6. Evaluatie

5.7. Bijlagen H5

Bijlage 5-1: Tekening met situering boringen en peilbuis

Bijlage 5-2: Analysecertificaten

Bijlage 5-3: Toetsing analyseresultaten

Bijlage 5-4: Toetsingskader

Bijlage 5-5: Kwaliteitsborging

Bijlage 5-6: Veldwerkverklaring



## 5.1 *Inleiding*

### 5.1.1 *Algemeen*

De strategie voor de uitvoering van het verkennend bodemonderzoek voor de landbodem is gebaseerd op de NEN 5740, Bodem – Landbodem - Strategie voor het uitvoeren van verkennend bodemonderzoek – Onderzoek naar de milieuhygiënische kwaliteit van de bodem, uitgegeven door het Nederlands Normalisatie Instituut (NNI) januari 2009.

Naast een verkennend bodemonderzoek is een waterbodemonderzoek in de watergangen op de locatie uitgevoerd. De strategie voor de uitvoering van het waterbodemonderzoek is gebaseerd op de NEN 5720, Bodem – Waterbodem – Strategie voor het uitvoeren van verkennend onderzoek- Onderzoek naar de milieuhygiënische kwaliteit van waterbodem en baggerspecie, uitgegeven door het Nederlands Normalisatie Instituut (NNI) november 2009.

### 5.1.2 *Aanleiding en doelstelling*

De aanleiding voor het uitvoeren van het verkennend bodemonderzoek en het waterbodemonderzoek is een bodemingreep. In verband hiermee is inzicht in de milieuhygiënische kwaliteit van de bodem (grond en grondwater) en waterbodem noodzakelijk.

De doelstelling van het onderzoek is het vaststellen van de milieuhygiënische bodemkwaliteit van de onderzoekslocatie. Het verkennend bodem- en waterbodemonderzoek is bedoeld om aan te tonen of er mogelijk sprake is van verontreinigde grond en slib.

### 5.1.3 *Kwaliteitsborging en onafhankelijkheid*

Voor informatie omtrent kwaliteitsborging, zie bijlage 5-5.

Voor de onafhankelijkheidsverklaring van de milieudeskundigen, zie bijlage 5-6.

### 5.1.4 *Opbouw van het rapport*

In het voorliggende rapport komen de volgende aspecten aan de orde:

- De resultaten van het vooronderzoek (paragraaf 5.2);
- De uitgevoerde veld- en laboratoriumwerkzaamheden (paragraaf 5.3);
- De resultaten van het veldonderzoek (paragraaf 5.4);
- De resultaten van het laboratoriumonderzoek en de interpretatie (paragraaf 5.5);
- Een evaluatie van de onderzoeksresultaten, toetsing van de gekozen onderzoekshypothese en conclusies en aanbevelingen (paragraaf 5.6).

De bijbehorende tekeningen, boorprofielen en analysecertificaten zijn als bijlage opgenomen.

## 5.2 *Vooronderzoek*

### 5.2.1 *Algemeen*

In deze paragraaf worden de resultaten van het vooronderzoek besproken. Dit resulteert in een hypothese over de mate van verdenking ten aanzien van bodemverontreiniging op de locatie.

Het vooronderzoek is uitgevoerd conform de NEN 5717 en 5725 met uitzondering van de financieel/juridische aspecten. De resultaten van het vooronderzoek zijn in de volgende paragrafen weergegeven.

### 5.2.2 *Locatiegegevens*

Voor gedetailleerde informatie van de locatie wordt verwezen naar hoofdstuk 1.

### 5.2.3 *Geraadpleegde bronnen*

Bij het verzamelen van de historische gegevens zijn verschillende bronnen geraadpleegd. In tabel 5.2.1 zijn de bronnen vermeld. Bij elke bron is een toelichting opgenomen. In paragraaf 5.2.4 zijn de resultaten van het vooronderzoek toegelicht.

**Tabel 5.2.1: Overzicht geraadpleegde bronnen tijdens vooronderzoek**

Bron	Korte toelichting
Provincie Groningen	Bodeminformatie van de provincie: <a href="http://geoservices.provinciegroningen.nl/Flamingo/Kaarten/bodeminformatie/">http://geoservices.provinciegroningen.nl/Flamingo/Kaarten/bodeminformatie/</a>
Waterschap Noorderzijlvest	Telefonisch contact dhr. Bakker en dhr. Van der Klok, 13 – 14 sept 2012
Overige bronnen (archieven)	Indien bovengenoemde bronnen hiertoe aanleiding geven, zijn de archiefbezoeken uitgevoerd om aanvullende informatie te verkrijgen

#### 5.2.4 Resultaten dossieronderzoek

Uit de beschikbare gegevens, verkregen uit bovengenoemde bronnen (tabel 5.2.1), blijkt dat ter plaatse van de mastvoet geen (water-)bodemverontreiniging wordt verwacht. De aangetroffen informatie gaf geen aanleiding tot het uitvoeren van aanvullend (archief)onderzoek. De locatie kan derhalve beschouwd worden als onverdacht.

#### 5.2.5 Resultaten terreininspectie

De terreininspectie is uitgevoerd door dhr. J. Uitham op 07-03-2013. Tijdens de terreininspectie zijn de volgende onderdelen aan de orde gekomen:

- Huidig terreingebruik;
- Verhardingen en vloeren;
- Boven- en ondergrondse tanks (en vul- en ontluchtingspunten), stookplaatsen, (half)verhardingslagen, ophogingen, storthopen, dempingen en ontgravingen;
- Mogelijke asbestverdenking;
- Mogelijk gesprek met eigenaar en de resultaten hiervan.

Tijdens de terreininspectie zijn geen bijzonderheden aangetroffen.

Er zijn bij de milieukundige werkzaamheden en inspecties geen bijzonderheden waargenomen m.b.t. drainage (geen volledige drainage-inspectie uitgevoerd).

#### 5.2.6 Bodemopbouw en geohydrologie

De regionale bodemopbouw is weergegeven in onderstaande tabel 5.2.2. De gegevens uit deze tabel zijn ontleend aan [www.dinoloket.nl](http://www.dinoloket.nl) aangevuld met de lokale locatie specifieke gegevens zoals naar voren komt uit de sonderingen uitgevoerd in het kader van het geotechnische onderzoek (zie hoofdstuk 4) en de handboringen voor het cultuurtechnisch onderzoek (zie hoofdstuk 2).

**Tabel 5.2.2: Regionale bodemopbouw**

Globale diepte (m NAP)	Samenstelling	Geohydrologische eenheid	Formatie
-0,56 tot -4	klei	deklaag	Naaldwijk
-4 tot -10	zandige klei	watervoerende laag	Peelo
-10 tot -33	klei	slechtdoorlatende laag	Peelo

#### Oppervlaktewaterpeilen

Het peil van het rond de mastlocatie gelegen oppervlaktewater bedraagt circa -2,13 m NAP. Dit is gebaseerd op het AHN2 (Algemeen Hoogtebestand Nederland) en de veldmetingen van het slootprofiel.

#### Freatisch grondwater

De Gemiddeld Hoogste Grondwaterstand (GHG) en Gemiddeld Laagste Grondwaterstand (GLG) geeft de grondwaterstandsfluctuatie zone aan. Deze kunnen in het veld terug te vinden zijn als hydromorfe profielkenmerken. Op basis van de hydromorfe profielkenmerken in boringen op de locatie is een gemiddelde GHG af te leiden van 0,54 m -mv en de GLG op 1,50 m -mv. Bij een maaiveldniveau van -0,56 m NAP komt dit overeen met een GHG van -1,10 m NAP en een GLG van -2,06 m NAP.

De in peilbuis 70601-1 met filterdiepte 1,8 tot 2,8 m -mv tijdens de veldwerkzaamheden opgenomen freatische stijghoogte is weergegeven in onderstaande tabel. De waarden ten opzichte van maaiveld zijn met de maaiveldhoogte van -0,56 m NAP bij de peilbuis (in het rapport afgerond op twee decimalen) vertaald naar een waarde ten opzichte van NAP.

**Tabel 5.2.3: Ondiepe stijghoogte peilbuis 70601-1**

Datum	Stijghoogte (m -mv)	Stijghoogte (m NAP)
3/7/2013	1,00	-1,56
3/20/2013	0,84	-1,40

De locatie is niet gelegen in een waterwingebied of boringsvrije zone.

#### 5.2.7 Resultaten voorgaande bodemonderzoeken

Er zijn geen bodemonderzoeken bekend die zijn uitgevoerd op deze locatie, of de informatie over de bodemonderzoeken resulteert niet in een gewijzigde onderzoekshypothese of -strategie.

#### 5.2.8 Opstelling onderzoekshypothese en onderzoeksstrategie

Conform de aanpak van de NEN 5740 dient, op basis van de resultaten van het vooronderzoek een onderzoekshypothese te worden vastgesteld. De hypothese geeft het volgende aan:

- Of de bodem naar verwachting wel of niet verontreinigd is;
- De aard van de verontreinigende stoffen;
- De plaats van voorkomen van de verontreinigende stoffen;
- Of de stoffen worden verwacht in grond en/of grondwater.

De onderzoekshypothese en onderzoeksstrategie voor het verkennend bodemonderzoek is onverdacht (ONV). De onderzoeksstrategie voor het verkennend waterbodemonderzoek is overig water, lintvormig, lichte onderzoeksinspanning (OLL).

In paragraaf 5.3 is de onderzoeksstrategie (boringen, peilbuizen en analyses) uitgewerkt in de vorm van een onderzoeksinspanning (veldwerk en laboratorium).

### 5.3 Veld- en laboratoriumonderzoek

#### 5.3.1 Veldonderzoek

Het veldonderzoek is verricht op 07-03-2013 volgens de geldende richtlijnen. Het veldwerk heeft bestaan uit de volgende werkzaamheden:

- Het uitvoeren van een terreininspectie;
- Het uitvoeren van 6 handboringen;
- Het zintuiglijk beoordelen van het bij de boringen vrijkomende bodemmateriaal op bodemkundige eigenschappen en op eventueel aanwezige verontreinigingskenmerken, inclusief eventuele asbestverdachte materialen;
- Het nemen van monsters van het bij de boringen vrijkomende bodemmateriaal. De monstertrajecten zijn weergegeven aan de rechterzijde van de boorprofielen in bijlage 1-1;
- Het plaatsen van een peilbuis met een filterlengte van 1,0 m in een van de diepere boorgaten en opnemen grondwaterstand;
- Het doorpompen van de peilbuis direct na plaatsing hiervan.
- Het uitvoeren van 10 boringen in de watergang;
- Het nemen van 1 waterbodemonster.

Onderstaande werkzaamheden zijn op 20-03-2013 verricht:

- Het opnemen van de grondwaterstand in de peilbuis;
- Het verrichten van veldmetingen: bepalen van de zuurgraad (pH) en het elektrisch geleidingsvermogen ( $E_c$ ) van het grondwater;
- Het nemen van grondwatermonsters uit de peilbuis.

Onderstaande werkzaamheden zijn op 07-08-2013 verricht:

- Het uitvoeren van 10 boringen in de watergang;
- Het nemen van 1 waterbodemmonster.

Onderstaande werkzaamheden zijn op 01-04-2014 verricht:

- Het uitvoeren van 10 boringen in de watergang;
- Het nemen van 1 waterbodemmonster.

### 5.3.2 Laboratoriumonderzoek

Een overzicht van het aantal en van de verrichte laboratoriumanalyses is weergegeven in tabel 5.3.1 en 5.3.2.

**Tabel 5.3.1: Overzicht veld- en laboratoriumonderzoek verkennend bodemonderzoek**

Onderzoeks-Strategie	Aantal boringen en peilbuizen			Aantal en soort analyses			
	0,5 m -mv	4,0 m -mv	6,0 m -mv met peilbuis	Grond		Grondwater	
ONV	4	1	1	2	Standaardpakket grond incl. lutum en organische stof	2	Standaardpakket grondwater

\* In de boorprofielen zijn nog 4 boringen opgenomen (boring 70607, 70608, 70609 en 70610). Deze boringen maken geen deel uit van het milieukundig bodemonderzoek, maar horen bij het civieltechnische en geohydrologisch onderzoek.

**Tabel 5.3.2: Overzicht veld- en laboratoriumonderzoek waterbodemonderzoek**

Boring	Monster	Analyse
70601sl	706sb01	Pakket A: Standaard waterbodem regionale wateren
706001BSW	706001BSW	Pakket A: Standaard waterbodem regionale wateren
70601bs	70603bs	Pakket A: Standaard waterbodem regionale wateren

Voor de toegepaste methoden bij het laboratoriumonderzoek wordt verwezen naar bijlage 5-2.

### 5.3.3 Afwijkingen van de onderzoeksstrategie

Er zijn geen afwijkingen geweest van de onderzoeksstrategie.

## 5.4 Resultaten veldonderzoek

### 5.4.1 Bodemopbouw en grondwatergegevens

De resultaten van de bodemkundige beoordeling van de boringen zijn in bijlage 1-1 in de vorm van boorprofielen weergegeven. Op basis van deze boorprofielen kan de bodemopbouw als volgt worden beschreven.

- Vanaf maaiveld tot circa 3,7 à 3,8 m -mv bevindt zich klei;
- Vanaf 3,7 à 3,8 m -mv tot 4,0 m -mv (is maximale boordiepte) is zand aangetroffen.

In onderstaande tabel zijn de resultaten van de veldmetingen van het grondwater weergegeven.

**Tabel 5.4.1: Resultaten veldmetingen grondwater**

Peilbuis	Filterstelling (m -mv)	Grondwaterstand (m -mv)	pH (-)	Ec (µS/cm)
70601-1	1,8 – 2,8	0,84	7,3	2460

### 5.4.2 Zintuiglijke waarnemingen

Tijdens het veldwerk zijn er zintuiglijk in boring 706010 op een diepte van 0,5 tot 1,0 m -mv resten kolengruis aangetroffen. In de overige boringen zijn geen waarnemingen gedaan die duiden op een verontreiniging.

### 5.4.3 Monsterselectie

De selectie van de te analyseren grondmonsters, zoals genoemd in onderstaande tabel, heeft plaatsgevonden op basis van de in de voorgaande paragrafen genoemde resultaten van het veldonderzoek.

De monsters zijn dusdanig geselecteerd dat, na uitvoering van de analyses, een zo representatief mogelijk beeld verkregen wordt van de milieuhygiënische kwaliteit van boven- en ondergrond. Voor de situering van de boringen en peilbuis wordt verwezen naar bijlage 5-1.

**Tabel 5.4.2: Monsterselectie**

Monstercode	Monstertraject (m -mv)	Boringnummers	Analysepakket
MMbg01	0,0 – 0,5	70603-1, 70603-2, 70604-1, 70604-2, 70605-1, 70605-2, 70606-1, 70606-2	Standaardpakket grond incl. lutum en organische stof
MMog01	0,6 – 1,7	70601-3, 70601-4, 70601-5, 70602-3, 70602-4, 70602-5	Standaardpakket grond incl. lutum en organische stof

In het kader van het waterbodemonderzoek zijn in één watergangen dertig steken genomen, waaruit in het veld drie mengmonsters zijn samengesteld. Het betreft één mengmonster ter plaatse van de mastlocatie en twee mengmonsters ter plaatse van de bouwweg. De waterbodemonderzoek uit de boringen in de watergangen (70601sl, 706001BSW en 70601bs) is bemonsterd en geanalyseerd op het pakket A: Standaard waterbodemonderzoek regionale wateren.

## 5.5 Resultaten laboratoriumonderzoek

### 5.5.1 Analyseresultaten

De analysecertificaten met de resultaten van het laboratoriumonderzoek en een toelichting op de toegepaste analysemethoden zijn weergegeven in bijlage 5-2. In bijlage 5-3 zijn de getoetste analyseresultaten weergegeven.

### 5.5.2 Toetsingskader

Zie bijlage 5-4.

### 5.5.3 Overschrijdingen

Uit de toetsing van de gemeten waarden blijkt dat in een van de onderzochte monsters gehalten boven de toetsingswaarden zijn aangetroffen. Overschrijdingen zijn weergegeven in tabel 5.5.1 en 5.5.2 (grond), tabel 5.5.3 (grondwater) en tabel 5.5.4 (waterbodemonderzoek).

**Tabel 5.5.1: Overschrijdingen van de toetsingswaarden grondmonsters (Circulaire bodemsanering)**

Monster	Monstertraject (m -mv)	Boringnummers	Mate van verontreiniging		
			> AW	>T	> I
MMbg01	0,0 – 0,5	70603-1, 70603-2, 70604-1, 70604-2, 70605-1, 70605-2, 70606-1, 70606-2	-	-	-
MMog01	0,6 – 1,7	70601-3, 70601-4, 70601-5, 70602-3, 70602-4, 70602-5	Nikkel en PCB	-	-

> AW : overschrijding van de Achtergrondwaarde

> T : overschrijding van de Tussenwaarde

> I : overschrijding van de Interventiewaarde

- : geen overschrijding

**Tabel 5.5.2: Overschrijdingen van de toetsingswaarden grondmonsters (Besluit bodemkwaliteit)**

Monster	Monstertraject (m -mv)	Boringnummers	Bodemkwaliteitsklasse generiek beleid			Oordeel*
			> AW	> MWw	>MWi	
MMbg01	0,0 – 0,5	70603-1, 70603-2, 70604-1, 70604-2, 70605-1, 70605-2, 70606-1, 70606-2	-	-	-	Achtergrondwaarde

MMog01	0,6 – 1,7	70601-3, 70601-4, 70601-5, 70602-3, 70602-4, 70602-5	nikkel	PCB	-	Achtergrondwaarde
--------	-----------	---	--------	-----	---	-------------------

- > AW : overschrijding van de Achtergrondwaarde
- > MWw : overschrijding van de maximale waarde Wonen
- > MWi : overschrijding van de maximale waarde Industrie
- : geen overschrijding
- \* : het betreft hier een indicatief oordeel van de af te voeren grond

**Tabel 5.5.3: Overschrijdingen van toetsingswaarden grondwatermonsters (Circulaire bodemsanering)**

Peilbuis	Filterstelling (m -mv)	Mate van verontreiniging		
		> S	> T	> I
70601-1	1,8 – 2,8	Barium en xylenen	-	-

- > S : overschrijding van de Streefwaarde
- > T : overschrijding van de Tussenwaarde
- > I : overschrijding van de Interventiewaarde
- : geen overschrijding

**Tabel 5.5.4 Overschrijdingen van toetsingswaarden waterbodemonsters (Besluit Bodemkwaliteit)**

Monster	Toetsing verspreiding op aangrenzend perceel	Toetsing toepassen in oppervlaktewater
706sb01	Verspreidbaar	Klasse A
706001BSW	Verspreidbaar	Vrij toepasbaar
70603bs	Verspreidbaar	Vrij toepasbaar

## Conclusie

In de ondergrond is een lichte verhoging van de parameters nikkel en PCB aangetoond. In de bovengrond zijn geen verontreinigingen aangetroffen.

In het grondwater is een lichte verhoging van de parameters barium en xylenen aangetoond.

De waterbodem is beoordeeld als verspreidbaar op aangrenzend perceel en vrij toepasbaar of klasse A bij toepassing in oppervlaktewater.

## 5.6 Evaluatie

### 5.6.1 Algemeen

In dit hoofdstuk vindt de evaluatie plaats van de resultaten van het veld- en laboratoriumonderzoek. Op basis hiervan is de milieuhygiënische kwaliteit van de bodem (grond, grondwater en waterbodem) beschreven.

### 5.6.2 Milieuhygiënische kwaliteit van de bodem

Uit de resultaten van het laboratoriumonderzoek blijkt het volgende:

- In de bovengrond zijn geen verontreinigingen aangetroffen. In de ondergrond zijn nikkel en PCB licht verhoogd gemeten. De herkomst van de licht verhoogde concentraties is onbekend. Mogelijk zijn deze te relateren aan de ter plaatse van boring 70610 aangetroffen kolengruis resten;
- In het grondwater is een lichte verhoging van de parameters barium en xylenen aangetoond. Licht verhoogde concentraties barium komen in de omgeving vaker voor en zijn van nature aanwezig. De herkomst van de licht verhoogde concentratie xylenen is onbekend. Mogelijk is deze te relateren aan de ter plaatse van boring 70610 aangetroffen kolengruis resten;
- De waterbodem is beoordeeld als verspreidbaar en vrij toepasbaar of klasse A.

### 5.6.3 Conclusies en aanbevelingen

Uit het uitgevoerde bodemonderzoek kan het volgende worden geconcludeerd:

- Visueel zijn er in boring 706010 op een diepte van 0,5 tot 1,0 m –mv resten kolengruis aangetroffen. In de overige boorprofielen zijn geen aanwijzingen gevonden dat er sprake is van bodemverontreiniging;
- Op basis van de gemeten gehalten in grond en grondwater wordt de hypothese 'onverdacht' formeel verworpen;

- In zowel grond als grondwater wordt voor geen van de geanalyseerde parameters de waarde voor nader onderzoek (tussenwaarde) of de interventiewaarde overschreden;
- De waterbodem in de watergangen is beoordeeld als verspreidbaar en vrij toepasbaar of klasse A.;
- De gevonden gehalten in de bodem vormen in milieuhygiënische zin geen belemmering voor het toekomstige gebruik van de locatie.

Indien er grond van de locatie vrijkomt voor hergebruik elders, moet er rekening mee worden gehouden dat deze niet zonder meer vrij toepasbaar is. Op hergebruik van grond en baggerspecie is het Besluit bodemkwaliteit van toepassing. Hiervoor geldt een andere onderzoeksstrategie.

#### 5.7 *Bijlagen H5*

Bijlage 5-1: Tekening met situering boringen en peilbuis

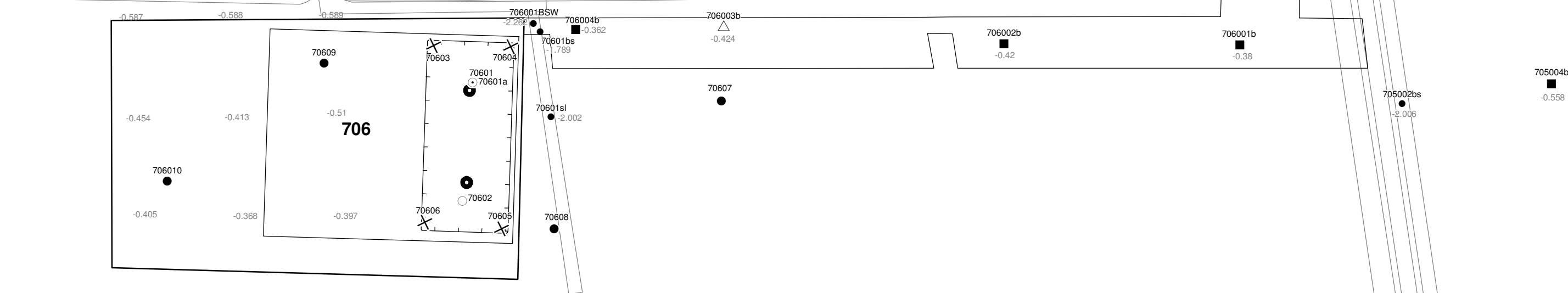
Bijlage 5-2: Analysecertificaten

Bijlage 5-3: Toetsing analyseresultaten


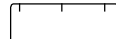




Bijlage 5-4: Toetsingskader

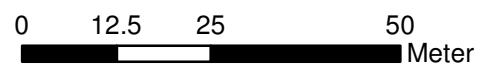
Bijlage 5-5: Kwaliteitsborging

Bijlage 5-6: Veldwerkverklaring



**Verklaring**

-  Werkterrein + bouwweg
-  Bouwput
-  Masten
-  Locatie handsondering met boring bouwwegen
-  Locatie boring bouwwegen
-  Locatie boring tot 0,50 m-mv
-  Locatie boring tot 1,20 m-mv
-  Locatie boring tot 4,00 m-mv
-  Locatie boring + peilbuis
-  Locatie slibmonster (Locatie)
-  Locatie slibmonster (Bouwweg)



Locatie VKA versie 2.5  
Bouwweg VKA versie 2.5.1

TITEL		BOORPUNTEN KAART MAST :		706	
		Noord - West 380 kV			
STATUS	GETEKEND DOOR	AFD.	PAR.	OPDRACHTGEVER	TenneT
	T. Cornea				
	GECONTROLEERD DOOR	AFD.	PAR.	OMSCHRIJVING WIJZIGING	GETEKEND BIJ
	E. Aldershof				ARCADIS
	VOOR AKKOORD	AFD.	PAR.	SCHAAL	DATUM 1e UITGAVE
	M. van Driel			1:1000	27.05.2014
				DATUM WIJZIGING	
VAKGEBIED	TEK. SOORT	PROJECT NR.	FORMAT	NUMMER	WLIZ NR.
			A3	Mast nr. 706	1



Arcadis Assen  
T.a.v. Mw. M. de Lange  
Postbus 63  
9400 AB ASSEN

## Analysecertificaat

Datum: 18-03-2013

Hierbij ontvangt u de resultaten van het navolgende laboratoriumonderzoek.

Certificaatnummer/Versie	2013029325/1
Uw projectnummer	706
Uw projectnaam	
Uw ordernummer	B02032.000377
Monster(s) ontvangen	10-03-2013

Dit certificaat mag uitsluitend in zijn geheel worden gereproduceerd.  
Aanvullende informatie behorend bij dit analysecertificaat kunt U vinden in het overzicht "Specificaties Analysemethoden". Extra exemplaren zijn verkrijgbaar bij de afdeling Verkoop en Advies.

De grondmonsters worden tot 6 weken na datum ontvangst bewaard en watermonsters tot 2 weken na datum ontvangst. Zonder tegenbericht worden de monsters nadien afgevoerd.  
Indien de monsters langer bewaard dienen te blijven verzoeken wij U dit exemplaar uiterlijk 1 week voor afloop van de standaardbewaarperiode ondertekend aan ons te retourneren. Voor de kosten van het langer bewaren van monsters verwijzen wij naar de prijslijst.

Bewaren tot:

Datum:

Naam:

Handtekening:

Wij vertrouwen erop uw opdracht hiermee naar verwachting te hebben uitgevoerd, mocht U naar aanleiding van dit analysecertificaat nog vragen hebben verzoeken wij U contact op te nemen met de afdeling Verkoop en Advies.

Met vriendelijke groet,

Eurofins Analytico B.V.



Ing. A. Veldhuizen  
Technical Manager

Hierbij ontvangt u de resultaten van het navolgende laboratoriumonderzoek.

### Eurofins Analytico B.V.

Gildeweg 44-46  
3771 NB Barneveld  
P.O. Box 459  
3770 AL Barneveld NL

Tel. +31 (0)34 242 63 00  
Fax +31 (0)34 242 63 99  
E-mail [info-env@eurofins.nl](mailto:info-env@eurofins.nl)  
Site [www.eurofins.nl](http://www.eurofins.nl)

BNP Paribas S.A. 227 9245 25  
VAT/BTW No. NL 8043.14.883.B01  
KvK No. 09088623  
IBAN: NL71BNPA0227924525  
BIC: BNPANL2A

Eurofins Analytico B.V. is erkend door het Vlaamse Gewest (OVAM en Dep. LNE), het Brusselse Gewest (BIM), het Waalse Gewest (DGRNE-OWD) en door de overheden van Frankrijk en Luxemburg (MEV).

## Analysecertificaat

Uw projectnummer	706	Certificaatnummer/Versie	2013029325/1
Uw projectnaam		Startdatum	08-03-2013
Uw ordernummer	B02032.000377	Rapportagedatum	18-03-2013/14:55
Datum monstername	07-03-2013	Bijlage	A, B, C
Monsternemer		Pagina	1/2
Monstermatrix	Grond; Grond (AS3000)		
Projectcode	2794 - Arcadis - TenneT Noord-West 380 kV		

Analyse	Eenheid	1	2
<b>Voorbehandeling</b>			
Cryogeen malen AS3000		Uitgevoerd	Uitgevoerd
<b>Bodemkundige analyses</b>			
S Droge stof	% (m/m)	69.5	70.1
S Organische stof	% (m/m) ds	5.5	2.4
Q Gloeirest	% (m/m) ds	92.3	96.7
S Korrelgrootte < 2 µm (Lutum)	% (m/m) ds	32.6	11.9
<b>Metalen</b>			
S Barium (Ba)	mg/kg ds	30	22
S Cadmium (Cd)	mg/kg ds	<0.17	<0.17
S Kobalt (Co)	mg/kg ds	10	7.1
S Koper (Cu)	mg/kg ds	9.0	6.1
S Kwik (Hg)	mg/kg ds	<0.050	<0.050
S Molybdeen (Mo)	mg/kg ds	<1.5	<1.5
S Nikkel (Ni)	mg/kg ds	34	23
S Lood (Pb)	mg/kg ds	22	<13
S Zink (Zn)	mg/kg ds	71	49
<b>Minerale olie</b>			
Minerale olie (C10-C12)	mg/kg ds	<3.0	<3.0
Minerale olie (C12-C16)	mg/kg ds	<5.0	<5.0
Minerale olie (C16-C21)	mg/kg ds	<6.0	<6.0
Minerale olie (C21-C30)	mg/kg ds	<12	<12
Minerale olie (C30-C35)	mg/kg ds	<6.0	<6.0
Minerale olie (C35-C40)	mg/kg ds	<6.0	<6.0
S Minerale olie totaal (C10-C40)	mg/kg ds	<38	<38
<b>Polychloorbifenylen, PCB</b>			
S PCB 28	mg/kg ds	<0.0010	<0.0010
S PCB 52	mg/kg ds	<0.0010	<0.0010
S PCB 101	mg/kg ds	<0.0010	0.0018
S PCB 118	mg/kg ds	<0.0010	<0.0010

### Nr. Monsteromschrijving

1	70603 (0-20) 70603 (20-50) 70604 (0-20) 70604 (20-50) 70605 (0-20) 70605 (20-50) 70606 (0-20) 70606
2	70601 (70-100) 70601 (100-140) 70601 (140-190) 70602 (60-100) 70602 (100-135) 70602 (135-170)

Analytico-nr.

7437641

7437642

Q: door RvA geaccrediteerde verrichting

A: AP04 erkende verrichting

S: AS 3000 erkende verrichting

Dit certificaat mag uitsluitend in zijn geheel worden gereproduceerd.

Eurofins Analytico B.V.

Gildeweg 44-46  
3771 NB Barneveld  
P.O. Box 459  
3770 AL Barneveld NL

Tel. +31 (0)34 242 63 00  
Fax +31 (0)34 242 63 99  
E-mail info-env@eurofins.nl  
Site www.eurofins.nl

BNP Paribas S.A. 227 9245 25  
VAT/BTW No. NL 8043.14.883.B01  
KvK No. 09088623  
IBAN: NL71BNP0227924525  
BIC: BNPANL2A

Eurofins Analytico B.V. is erkend door het Vlaamse Gewest (OVAM en Dep. LNE), het Brusselse Gewest (BIM), het Waalse Gewest (DGRNE-OWD) en door de overheden van Frankrijk en Luxemburg (MEV).



TESTEN  
RvA LO10

**Analysecertificaat**

Uw projectnummer	706	Certificaatnummer/Versie	2013029325/1
Uw projectnaam		Startdatum	08-03-2013
Uw ordernummer	B02032.000377	Rapportagedatum	18-03-2013/14:55
Datum monstername	07-03-2013	Bijlage	A, B, C
Monsternemer		Pagina	2/2
Monstermatrix	Grond; Grond (AS3000)		
Projectcode	2794 - Arcadis - TenneT Noord-West 380 kV		

Analyse	Eenheid	1	2
S PCB 138	mg/kg ds	<0.0010	<0.0010
S PCB 153	mg/kg ds	<0.0010	<0.0010
S PCB 180	mg/kg ds	<0.0010	<0.0010
S PCB (som 7) (factor 0,7)	mg/kg ds	0.0049 <sup>1)</sup>	0.0060
<b>Polycyclische Aromatische Koolwaterstoffen, PAK</b>			
S Naftaleen	mg/kg ds	<0.050	<0.050
S Fenanthreen	mg/kg ds	<0.050	<0.050
S Anthraceen	mg/kg ds	<0.050	<0.050
S Fluorantheen	mg/kg ds	<0.050	<0.050
S Benzo(a)anthraceen	mg/kg ds	<0.050	<0.050
S Chryseen	mg/kg ds	<0.050	<0.050
S Benzo(k)fluorantheen	mg/kg ds	<0.050	<0.050
S Benzo(a)pyreen	mg/kg ds	<0.050	<0.050
S Benzo(ghi)peryleen	mg/kg ds	<0.050	<0.050
S Indeno(123-cd)pyreen	mg/kg ds	<0.050	<0.050
S PAK VROM (10) (factor 0,7)	mg/kg ds	0.35 <sup>1)</sup>	0.35 <sup>1)</sup>

**Nr. Monsteromschrijving**

1	70603 (0-20) 70603 (20-50) 70604 (0-20) 70604 (20-50) 70605 (0-20) 70605 (20-50) 70606 (0-20) 70606
2	70601 (70-100) 70601 (100-140) 70601 (140-190) 70602 (60-100) 70602 (100-135) 70602 (135-170)

**Analytico-nr.**

 7437641  
 7437642

Eurofins Analytico B.V.


 Q: door RvA geaccrediteerde verrichting  
 A: AP04 erkende verrichting  
 S: AS 3000 erkende verrichting

Dit certificaat mag uitsluitend in zijn geheel worden gereproduceerd.

**Akkoord  
Pr.coörd.**

VA

 Gildeweg 44-46  
 3771 NB Barneveld  
 P.O. Box 459  
 3770 AL Barneveld NL  
 Tel. +31 (0)34 242 63 00  
 Fax +31 (0)34 242 63 99  
 E-mail info-env@eurofins.nl  
 Site www.eurofins.nl

 BNP Paribas S.A. 227 9245 25  
 VAT/BTW No. NL 8043.14.883.B01  
 KvK No. 09088623  
 IBAN: NL71BNP0227924525  
 BIC: BNPANL2A

Eurofins Analytico B.V. is erkend door het Vlaamse Gewest (OVAM en Dep. LNE), het Brusselse Gewest (BIM), het Waalse Gewest (DGRNE-OWD) en door de overheden van Frankrijk en Luxemburg (MEV).



**Bijlage (A) met deelmonsterinformatie behorende bij analysecertificaat 2013029325/1**

Pagina 1/1

Analytico-nr.	Boornr	Omschrijving	Van	Tot	Barcode	Monsteromschrijving
7437641	70603	1	0	20	0530771411	70603 (0-20) 70603 (20-50) 70603 (50-100)
7437641	70604	1	0	20	0530771410	
7437641	70605	1	0	20	0530771414	
7437641	70606	1	0	20	0530771406	
7437641	70603	2	20	50	0530771412	
7437641	70604	2	20	50	0530771409	
7437641	70605	2	20	50	0530771407	
7437641	70606	2	20	50	0530771405	
7437641	70601	1	0	25	0530771415	
7437641	70602	1	0	25	0530771392	
7437642	70601	3	70	100	0530771419	70601 (70-100) 70601 (100-140)
7437642	70602	3	60	100	0530771396	
7437642	70601	4	100	140	0530771417	
7437642	70602	4	100	135	0530771394	
7437642	70601	5	140	190	0530771398	
7437642	70602	5	135	170	0530771395	



**Eurofins Analytico B.V.**

Gildeweg 44-46  
3771 NB Barneveld  
P.O. Box 459  
3770 AL Barneveld NL  
Tel. +31 (0)34 242 63 00  
Fax +31 (0)34 242 63 99  
E-mail [info-env@eurofins.nl](mailto:info-env@eurofins.nl)  
Site [www.eurofins.nl](http://www.eurofins.nl)

BNP Paribas S.A. 227 9245 25  
VRT/BTW No. NL 8043.14.883.B01  
KvK No. 09088623  
IBAN: NL71BNPA0227924525  
BIC: BNPANL2A

Eurofins Analytico B.V. is erkend door het Vlaamse Gewest (OVAM en Dep. LNE), het Brusselse Gewest (BIM), het Waalse Gewest (DGRNE-OWD) en door de overheden van Frankrijk en Luxemburg (MEV).

**Bijlage (B) met opmerkingen behorende bij analysecertificaat 2013029325/1**

Pagina 1/1

**Opmerking 1)**De toetswaarde van de som is gelijk aan de sommatie van  $0,7 \star RG$ **Eurofins Analytico B.V.**

Gildeweg 44-46      Tel. +31 (0)34 242 63 00  
3771 NB Barneveld      Fax +31 (0)34 242 63 99  
P.O. Box 459      E-mail info-env@eurofins.nl  
3770 AL Barneveld NL      Site www.eurofins.nl

BNP Paribas S.A. 227 9245 25  
VAT/BTW No. NL 8043.14.883.B01  
KvK No. 09088623  
IBAN: NL71BNPA0227924525  
BIC: BNPANL2A

Eurofins Analytico B.V. is erkend door het Vlaamse Gewest (OVAM en Dep. LNE), het Brusselse Gewest (BIM), het Waalse Gewest (DGRNE-OWD) en door de overheden van Frankrijk en Luxemburg (MEV).

**Bijlage (C) met methodeverwijzingen behorende bij analysecertificaat 2013029325/1**

Pagina 1/1

Analyse	Methode	Techniek	Referentiemethode
Cryogeen malen AS3000	W0106	Voorbehandeling	Cf. AS3000
Droge Stof	W0104	Gravimetrie	Cf. pb 3010-2 en Gw. NEN-ISO 11465
Organische stof/Gloeirest	W0109	Gravimetrie	Cf. pb 3010-3 en cf. NEN 5754
Korrelgrootte < 2 µm (Lutum)	W0173	Sedimentatie	Cf. pb 3010-4 en cf. NEN 5753
Barium (Ba)	W0423	ICP-MS	Cf. pb 3010-5 en cf. NEN-EN-ISO 17294-2
Cadmium (Cd)	W0423	ICP-MS	Cf. pb 3010-5 en cf. NEN-EN-ISO 17294-2
Kobalt (Co)	W0423	ICP-MS	Cf. pb 3010-5 en cf. NEN-EN-ISO 17294-2
Koper (Cu)	W0423	ICP-MS	Cf. pb 3010-5 en cf. NEN-EN-ISO 17294-2
Kwik (Hg)	W0423	ICP-MS	Cf. pb 3010-5 en cf. NEN-EN-ISO 17294-2
Molybdeen (Mo)	W0423	ICP-MS	Cf. pb 3010-5 en cf. NEN-EN-ISO 17294-2
Nikkel (Ni)	W0423	ICP-MS	Cf. pb 3010-5 en cf. NEN-EN-ISO 17294-2
Lood (Pb)	W0423	ICP-MS	Cf. pb 3010-5 en cf. NEN-EN-ISO 17294-2
Zink (Zn)	W0423	ICP-MS	Cf. pb 3010-5 en cf. NEN-EN-ISO 17294-2
Minerale Olie (GC)	W0202	GC-FID	Cf. pb 3010-7 en cf. NEN 6978
Polychloorbifenylen (PCB)	W0271	GC-MS	Cf. pb 3010-8 en gw. NEN 6980
PAK (VROM)	W0271	GC-MS	Cf. pb. 3010-6 en gw. NEN-ISO 18287
PAK som AS3000/AP04	W0271	GC-MS	Cf. pb. 3010-6 en gw. NEN-ISO 18287

Nadere informatie over de toegepaste onderzoeksmethoden alsmede een classificatie van de meetonzekerheid staan vermeld in ons overzicht "Specificaties analysemethoden", versie 2011.

**Eurofins Analytico B.V.**

Gildeweg 44-46  
 3771 NB Barneveld  
 P.O. Box 459  
 3770 AL Barneveld NL

Tel. +31 (0)34 242 63 00  
 Fax +31 (0)34 242 63 99  
 E-mail [info-env@eurofins.nl](mailto:info-env@eurofins.nl)  
 Site [www.eurofins.nl](http://www.eurofins.nl)

BNP Paribas S.A. 227 9245 25  
 VAT/BTW No. NL 8043.14.883.B01  
 KvK No. 09088623  
 IBAN: NL71BNP0227924525  
 BIC: BNPANL2A

Eurofins Analytico B.V. is erkend door het Vlaamse Gewest (OVAM en Dep. LNE), het Brusselse Gewest (BIM), het Waalse Gewest (DGRNE-OWD) en door de overheden van Frankrijk en Luxemburg (MEV).

Arcadis Assen  
T.a.v. Mw. M. de Lange  
Postbus 63  
9400 AB ASSEN

## Analyscertificaat

Datum: 14-03-2013

Hierbij ontvangt u de resultaten van het navolgende laboratoriumonderzoek.

Certificaatnummer	2013029326
Uw projectnummer	706
Uw projectnaam	
Uw ordernummer	B02032.000377
Monster(s) ontvangen	10-03-2013

Dit certificaat mag uitsluitend in zijn geheel worden gereproduceerd.  
Aanvullende informatie behorend bij dit analysecertificaat kunt U vinden in het overzicht "Specificaties Analysemethoden". Extra exemplaren zijn verkrijgbaar bij de afdeling Verkoop en Advies.

De grondmonsters worden tot 6 weken na datum ontvangst bewaard en watermonsters tot 2 weken na datum ontvangst. Zonder tegenbericht worden de monsters nadien afgevoerd.  
Indien de monsters langer bewaard dienen te blijven verzoeken wij U dit exemplaar uiterlijk 1 week voor afloop van de standaardbewaarperiode ondertekend aan ons te retourneren. Voor de kosten van het langer bewaren van monsters verwijzen wij naar de prijslijst.

Bewaren tot:

Datum:

Naam:

Handtekening:

Wij vertrouwen erop uw opdracht hiermee naar verwachting te hebben uitgevoerd, mocht U naar aanleiding van dit analysecertificaat nog vragen hebben verzoeken wij U contact op te nemen met de afdeling Verkoop en Advies.

Met vriendelijke groet,

Eurofins Analytico B.V.



Ing. A. Veldhuizen  
Technical Manager

Eurofins Analytico B.V.

Gildeweg 44-46  
3771 NB Barneveld  
P.O. Box 459  
3770 AL Barneveld NL

Tel. +31 (0)34 242 63 00  
Fax +31 (0)34 242 63 99  
E-mail [info-env@eurofins.nl](mailto:info-env@eurofins.nl)  
Site [www.eurofins.nl](http://www.eurofins.nl)

BNP Paribas S.A. 227 9245 25  
VAT/BTW No. NL 8043.14.883.B01  
KvK No. 09088623  
IBAN: NL71BNPA0227924525  
BIC: BNPANL2A

Eurofins Analytico B.V. is erkend door het Vlaamse Gewest (OVAM en Dep. LNE), het Brusselse Gewest (BIM), het Waalse Gewest (DGRNE-OWD) en door de overheden van Frankrijk en Luxemburg (MEV).

## Analysecertificaat

Uw projectnummer	706	Certificaatnummer/Versie	2013029326/1
Uw projectnaam		Startdatum	08-03-2013
Uw ordernummer	B02032.000377	Rapportagedatum	14-03-2013/10:25
Datum monstername	07-03-2013	Bijlage	A, B, C
Monsternemer	Marcel la Crois	Pagina	1/2
Monstermatrix	Grond; Waterbodem (AS3000)		
Projectcode	2794 - Arcadis - TenneT Noord-West 380 kV		

Analyse	Eenheid	1
---------	---------	---

### Bodemkundige analyses

S	Droge stof	% (m/m)	32.7
S	Organische stof	% (m/m) ds	5.4
S	Gloeirest	% (m/m) ds	92.0
S	Korrelgrootte < 2 µm	% (m/m) ds	37.7

### Metalen

S	Barium (Ba)	mg/kg ds	<98
S	Cadmium (Cd)	mg/kg ds	<0.40
S	Kobalt (Co)	mg/kg ds	6.9
S	Koper (Cu)	mg/kg ds	11
S	Kwik (Hg)	mg/kg ds	<0.10
S	Molybdeen (Mo)	mg/kg ds	<1.5
S	Nikkel (Ni)	mg/kg ds	23
S	Lood (Pb)	mg/kg ds	20
S	Zink (Zn)	mg/kg ds	73

### Minerale olie

	Minerale olie (C10-C12)	mg/kg ds	11
	Minerale olie (C12-C16)	mg/kg ds	<10
	Minerale olie (C16-C21)	mg/kg ds	24
	Minerale olie (C21-C30)	mg/kg ds	66
	Minerale olie (C30-C35)	mg/kg ds	90
	Minerale olie (C35-C40)	mg/kg ds	25
S	Minerale olie totaal (C10-C40)	mg/kg ds	230
	Chromatogram olie (GC)		Zie bijl.

### Polychloorbifenylen, PCB

S	PCB 28	mg/kg ds	<0.0050
S	PCB 52	mg/kg ds	<0.0050
S	PCB 101	mg/kg ds	<0.0050
S	PCB 118	mg/kg ds	<0.0050
S	PCB 138	mg/kg ds	<0.0050

Nr. **Monsteromschrijving**  
1 706sb01 (10-25)

Analytico-nr.  
7437643

Q: door RvA geaccrediteerde verrichting  
A: AP04 erkende verrichting  
S: AS 3000 erkende verrichting

Dit certificaat mag uitsluitend in zijn geheel worden gereproduceerd.

Eurofins Analytico B.V.

Gildeweg 44-46  
3771 NB Barneveld  
P.O. Box 459  
3770 AL Barneveld NL  
Tel. +31 (0)34 242 63 00  
Fax +31 (0)34 242 63 99  
E-mail info-env@eurofins.nl  
Site www.eurofins.nl

BNP Paribas S.A. 227 9245 25  
VAT/BTW No. NL 8043.14.883.B01  
KvK No. 09088623  
IBAN: NL71BNP0227924525  
BIC: BNPANL2A

Eurofins Analytico B.V. is erkend door het Vlaamse Gewest (OVAM en Dep. LNE), het Brusselse Gewest (BIM), het Waalse Gewest (DGRNE-OWD) en door de overheden van Frankrijk en Luxemburg (MEV).





## Analysecertificaat

Uw projectnummer	706	Certificaatnummer/Versie	2013029326/1
Uw projectnaam		Startdatum	08-03-2013
Uw ordernummer	B02032.000377	Rapportagedatum	14-03-2013/10:25
Datum monstername	07-03-2013	Bijlage	A, B, C
Monsternemer	Marcel la Crois	Pagina	2/2
Monstermatrix	Grond; Waterbodem (AS3000)		
Projectcode	2794 - Arcadis - TenneT Noord-West 380 kV		

Analyse	Eenheid	1
S PCB 153	mg/kg ds	<0.0050
S PCB 180	mg/kg ds	<0.0050
S PCB (som 7) (factor 0,7)	mg/kg ds	0.024 <sup>1)</sup>

### Polycyclische Aromatische Koolwaterstoffen, PAK

S Naftaleen	mg/kg ds	<0.25
S Fenanthreen	mg/kg ds	<0.25
S Anthraceen	mg/kg ds	<0.25
S Fluorantheen	mg/kg ds	<0.25
S Benzo(a)anthraceen	mg/kg ds	<0.25
S Chryseen	mg/kg ds	<0.25
S Benzo(k)fluorantheen	mg/kg ds	<0.25
S Benzo(a)pyreen	mg/kg ds	<0.25
S Benzo(ghi)peryleen	mg/kg ds	<0.25
S Indeno(123-cd)pyreen	mg/kg ds	<0.25
S PAK VROM (10) (factor 0,7)	mg/kg ds	1.8 <sup>1)</sup>

Nr. **Monsteromschrijving**  
1 706sb01 (10-25)

**Analytico-nr.**  
7437643

Eurofins Analytico B.V.



Q: door RvA geaccrediteerde verrichting  
A: AP04 erkende verrichting  
S: AS 3000 erkende verrichting

Dit certificaat mag uitsluitend in zijn geheel worden gereproduceerd.

**Akkoord**  
**Pr.coörd.**



Gildeweg 44-46  
3771 NB Barneveld  
P.O. Box 459  
3770 AL Barneveld NL  
Tel. +31 (0)34 242 63 00  
Fax +31 (0)34 242 63 99  
E-mail info-env@eurofins.nl  
Site www.eurofins.nl

BNP Paribas S.A. 227 9245 25  
VAT/BTW No. NL 8043.14.883.B01  
KvK No. 09088623  
IBAN: NL71BNPR0227924525  
BIC: BNPANL2A

Eurofins Analytico B.V. is erkend door het Vlaamse Gewest (OVAM en Dep. LNE), het Brusselse Gewest (BIM), het Waalse Gewest (DGRNE-OWD) en door de overheden van Frankrijk en Luxemburg (MEV).

**Bijlage (A) met deelmonsterinformatie behorende bij analysecertificaat 2013029326/1**

Pagina 1/1

Analytico-nr.	Boornr	Omschrijving	Van	Tot	Barcode	Monsteromschrijving
7437643	706sb01	1	10	25	0530771416	706sb01 (10-25)



**Eurofins Analytico B.V.**

Gildeweg 44-46  
3771 NB Barneveld  
P.O. Box 459  
3770 AL Barneveld NL  
Tel. +31 (0)34 242 63 00  
Fax +31 (0)34 242 63 99  
E-mail [info-env@eurofins.nl](mailto:info-env@eurofins.nl)  
Site [www.eurofins.nl](http://www.eurofins.nl)

BNP Paribas S.A. 227 9245 25  
VAT/BTW No. NL 8043.14.883.B01  
KvK No. 09088623  
IBAN: NL71BNPA0227924525  
BIC: BNPANL2A

Eurofins Analytico B.V. is erkend door het Vlaamse Gewest (OVAM en Dep. LNE), het Brusselse Gewest (BIM), het Waalse Gewest (DGRNE-OWD) en door de overheden van Frankrijk en Luxemburg (MEV).

**Bijlage (B) met opmerkingen behorende bij analysecertificaat 2013029326/1**

Pagina 1/1

**Opmerking 1)**

Rapportagegrens verhoogd t.g.v. verdunning van het monster vanwege matrixstoring.

**Eurofins Analytico B.V.**

Gildeweg 44-46      Tel. +31 (0)34 242 63 00  
3771 NB Barneveld      Fax +31 (0)34 242 63 99  
P.O. Box 459      E-mail [info-env@eurofins.nl](mailto:info-env@eurofins.nl)  
3770 AL Barneveld NL      Site [www.eurofins.nl](http://www.eurofins.nl)

BNP Paribas S.A. 227 9245 25  
VAT/BTW No. NL 8043.14.883.B01  
KvK No. 09088623  
IBAN: NL71BNPA0227924525  
BIC: BNPANL2A

Eurofins Analytico B.V. is erkend door het Vlaamse Gewest (OVAM en Dep. LNE), het Brusselse Gewest (BIM), het Waalse Gewest (DGRNE-OWD) en door de overheden van Frankrijk en Luxemburg (MEV).

**Bijlage (C) met methodeverwijzingen behorende bij analysecertificaat 2013029326/1**

Pagina 1/1

Analyse	Methode	Techniek	Referentiemethode
Droge stof	W0104	Gravimetrie	Cf. pb 3210-1 en cf. NEN-EN 12880
Organische stof/Gloeirest	W0109	ICP-AES	Cf. 3210-2a/b en cf. NEN 5754/EN 12879
Korrelgrootte < 2 µm (Lutum) Sedimentatie	W0173	Sedimentatie	Cf. pb 3210-3 en cf. NEN 5753
Barium (Ba)	W0423	ICP-MS	Cf. NEN-EN-ISO 17294-2
Cadmium (Cd)	W0423	ICP-MS	Cf. pb 3210-4/3250-1 & NEN-EN-ISO 17294-2
Kobalt (Co)	W0423	ICP-MS	Cf. pb 3210-4/3250-1 & NEN-EN-ISO 17294-2
Koper (Cu)	W0423	ICP-MS	Cf. pb 3210-4/3250-1 & NEN-EN-ISO 17294-2
Kwik (Hg)	W0423	ICP-MS	Cf. pb 3210-4/3250-1 & NEN-EN-ISO 17294-2
Molybdeen (Mo)	W0423	ICP-MS	Cf. pb 3210-4/3250-1 & NEN-EN-ISO 17294-2
Nikkel (Ni)	W0423	ICP-MS	Cf. pb 3210-4/3250-1 & NEN-EN-ISO 17294-2
Lood (Pb)	W0423	ICP-MS	Cf. pb 3210-4/3250-1 & NEN-EN-ISO 17294-2
Zink (Zn)	W0423	ICP-MS	Cf. pb 3210-4/3250-1 & NEN-EN-ISO 17294-2
Minerale Olie (GC)	W0202	GC-FID	Cf. pb 3210-6 en gw. NEN 6978
Chromatogram M0 (GC)	W0202	GC-FID	Eigen methode
Polychloorbifenylen (PCB)	W0271	GC-MS	Cf. pb. 3210-7 & gw. NEN 6980
PAK (VROM)	W0271	GC-MS	Cf. pb. 3210-5 & gw. NEN-ISO 18287
PAK som AS3000/AP04	W0271	GC-MS	gw. NEN-ISO 18287

Nadere informatie over de toegepaste onderzoeksmethoden alsmede een classificatie van de meetonzekerheid staan vermeld in ons overzicht "Specificaties analysemethoden", versie 2011.

**Eurofins Analytico B.V.**

Gildeweg 44-46  
3771 NB Barneveld  
P.O. Box 459  
3770 AL Barneveld NL


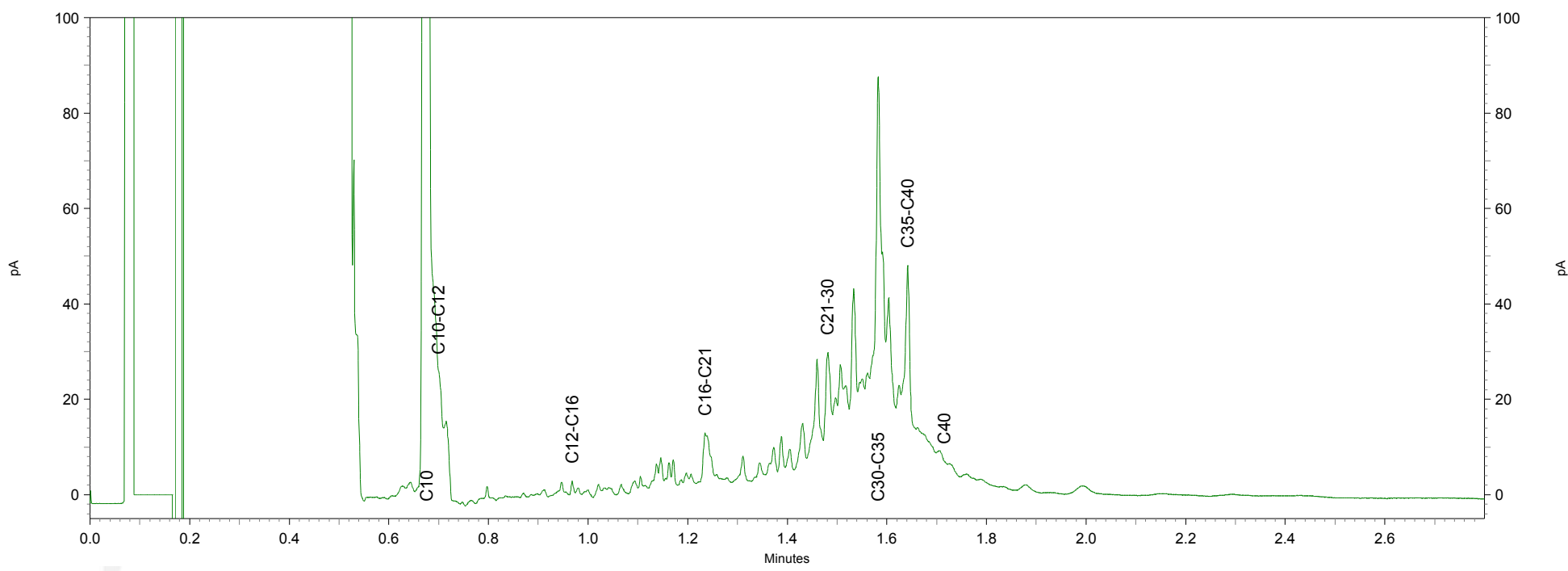
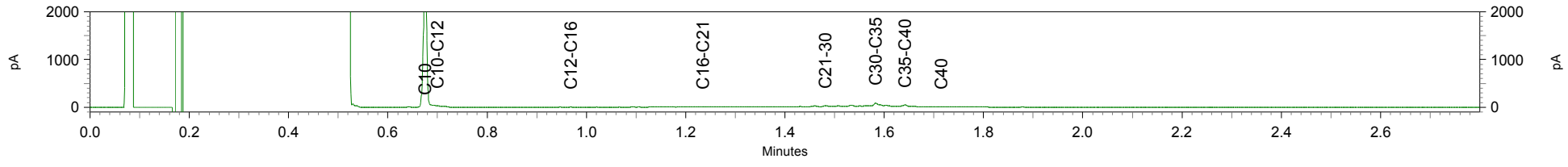
Tel. +31 (0)34 242 63 00  
Fax +31 (0)34 242 63 99  
E-mail [info-env@eurofins.nl](mailto:info-env@eurofins.nl)  
Site [www.eurofins.nl](http://www.eurofins.nl)

BNP Paribas S.A. 227 9245 25  
VAT/BTW No. NL 8043.14.883.B01  
KvK No. 09088623  
IBAN: NL71BNP0227924525  
BIC: BNPANL2A

Eurofins Analytico B.V. is erkend door het Vlaamse Gewest (OVAM en Dep. LNE), het Brusselse Gewest (BIM), het Waalse Gewest (DGRNE-OWD) en door de overheden van Frankrijk en Luxemburg (MEV).

# Chromatogram TPH/ Mineral Oil

Sample ID.: 7437643  
Certificate no.: 2013029326  
Sample description.: 706sb01 (10-25)  
V



ARCADIS Regio B.V.  
T.a.v. Mw. M. de Lange  
Postbus 63  
9400 AB ASSEN

## Analyscertificaat

Datum: 27-03-2013

Hierbij ontvangt u de resultaten van het navolgende laboratoriumonderzoek.

Certificaatnummer/Versie	2013035259/1
Uw projectnummer	706
Uw projectnaam	
Uw ordernummer	B02032.000377
Monster(s) ontvangen	21-03-2013

Dit certificaat mag uitsluitend in zijn geheel worden gereproduceerd.  
Aanvullende informatie behorend bij dit analysecertificaat kunt U vinden in het overzicht "Specificaties Analysemethoden". Extra exemplaren zijn verkrijgbaar bij de afdeling Verkoop en Advies.

De grondmonsters worden tot 6 weken na datum ontvangst bewaard en watermonsters tot 2 weken na datum ontvangst. Zonder tegenbericht worden de monsters nadien afgevoerd.  
Indien de monsters langer bewaard dienen te blijven verzoeken wij U dit exemplaar uiterlijk 1 week voor afloop van de standaardbewaarperiode ondertekend aan ons te retourneren. Voor de kosten van het langer bewaren van monsters verwijzen wij naar de prijslijst.

Bewaren tot:

Datum:

Naam:

Handtekening:

Wij vertrouwen erop uw opdracht hiermee naar verwachting te hebben uitgevoerd, mocht U naar aanleiding van dit analysecertificaat nog vragen hebben verzoeken wij U contact op te nemen met de afdeling Verkoop en Advies.

Met vriendelijke groet,

Eurofins Analytico B.V.



Ing. A. Veldhuizen  
Technical Manager

Eurofins Analytico B.V.

Gildeweg 44-46  
3771 NB Barneveld  
P.O. Box 459  
3770 AL Barneveld NL

Tel. +31 (0)34 242 63 00  
Fax +31 (0)34 242 63 99  
E-mail [info-env@eurofins.nl](mailto:info-env@eurofins.nl)  
Site [www.eurofins.nl](http://www.eurofins.nl)

BNP Paribas S.A. 227 9245 25  
VAT/BTW No. NL 8043.14.883.B01  
KvK No. 09088623  
IBAN: NL71BNPA0227924525  
BIC: BNPANL2A

Eurofins Analytico B.V. is erkend door het Vlaamse Gewest (OVAM en Dep. LNE), het Brusselse Gewest (BIM), het Waalse Gewest (DGRNE-OWD) en door de overheden van Frankrijk en Luxemburg (MEV).

## Analysecertificaat

Uw projectnummer	706	Certificaatnummer/Versie	2013035259/1
Uw projectnaam		Startdatum	21-03-2013
Uw ordernummer	B02032.000377	Rapportagedatum	27-03-2013/13:18
Datum monstername	20-03-2013	Bijlage	A, B, C
Monsternemer		Pagina	1/2
Monstermatrix	Water; Water (AS3000)		
Projectcode	2794 - Arcadis - TenneT Noord-West 380 kV		

Analyse	Eenheid	1
<b>Metalen</b>		
S Barium (Ba)	µg/L	60
S Cadmium (Cd)	µg/L	<0.80
S Kobalt (Co)	µg/L	<5.0
S Koper (Cu)	µg/L	<15
S Kwik (Hg)	µg/L	<0.050
S Molybdeen (Mo)	µg/L	<3.6
S Nikkel (Ni)	µg/L	<15
S Lood (Pb)	µg/L	<15
S Zink (Zn)	µg/L	<60
<b>Vluchtige Aromatische Koolwaterstoffen</b>		
S Benzeen	µg/L	<0.20
S Toluene	µg/L	<0.30
S Ethylbenzeen	µg/L	<0.30
S o-Xyleen	µg/L	<0.10
S m,p-Xyleen	µg/L	0.23
S Xylenen (som) factor 0,7	µg/L	0.30
BTEX (som)	µg/L	<1.1
S Naftaleen	µg/L	<0.050
S Styreen	µg/L	<0.30
<b>Vluchtige organische halogeenkoolwaterstoffen</b>		
S Dichloormethaan	µg/L	<0.20
S Trichloormethaan	µg/L	<0.60
S Tetrachloormethaan	µg/L	<0.10
S Trichlooretheen	µg/L	<0.60
S Tetrachlooretheen	µg/L	<0.10
S 1,1-Dichloorethaan	µg/L	<0.60
S 1,2-Dichloorethaan	µg/L	<0.60
S 1,1,1-Trichloorethaan	µg/L	<0.10
S 1,1,2-Trichloorethaan	µg/L	<0.10
S cis 1,2-Dichlooretheen	µg/L	<0.10

**Nr. Monsteromschrijving**  
1 70601 (200-300)

**Analytico-nr.**  
7459811

Q: door RvA geaccrediteerde verrichting  
A: AP04 erkende verrichting  
S: AS 3000 erkende verrichting

Dit certificaat mag uitsluitend in zijn geheel worden gereproduceerd.

Eurofins Analytico B.V.

Gildeweg 44-46  
3771 NB Barneveld  
P.O. Box 459  
3770 AL Barneveld NL  
Tel. +31 (0)34 242 63 00  
Fax +31 (0)34 242 63 99  
E-mail info-env@eurofins.nl  
Site www.eurofins.nl

BNP Paribas S.A. 227 9245 25  
VAT/BTW No. NL 8043.14.883.B01  
KvK No. 09088623  
IBAN: NL71BNPA0227924525  
BIC: BNPANL2A

Eurofins Analytico B.V. is erkend door het Vlaamse Gewest (OVAM en Dep. LNE), het Brusselse Gewest (BIM), het Waalse Gewest (DGRNE-OWD) en door de overheden van Frankrijk en Luxemburg (MEV).



## Analysecertificaat

Uw projectnummer	706	Certificaatnummer/Versie	2013035259/1
Uw projectnaam		Startdatum	21-03-2013
Uw ordernummer	B02032.000377	Rapportagedatum	27-03-2013/13:18
Datum monstername	20-03-2013	Bijlage	A, B, C
Monsternemer		Pagina	2/2
Monstermatrix	Water; Water (AS3000)		
Projectcode	2794 - Arcadis - TenneT Noord-West 380 kV		

Analyse	Eenheid	1
S trans 1,2-Dichlooretheen	µg/L	<0.10
CKW (som)	µg/L	<3.2
S Tribroommethaan	µg/L	<2.0
S Vinylchloride	µg/L	<0.10
S 1,1-Dichlooretheen	µg/L	<0.10
S 1,2-Dichloorethenen (Som) factor 0,7	µg/L	0.14 <sup>1)</sup>
S 1,1-Dichloorpropaan	µg/L	<0.25
S 1,2-Dichloorpropaan	µg/L	<0.25
S 1,3-Dichloorpropaan	µg/L	<0.25
S Dichloorpropanen som factor 0.7	µg/L	0.52
<b>Minerale olie</b>		
Minerale olie (C10-C12)	µg/L	<8.0
Minerale olie (C12-C16)	µg/L	<15
Minerale olie (C16-C21)	µg/L	<16
Minerale olie (C21-C30)	µg/L	<31
Minerale olie (C30-C35)	µg/L	<15
Minerale olie (C35-C40)	µg/L	<15
S Minerale olie totaal (C10-C40)	µg/L	<100

Nr. **Monsteromschrijving**  
1 70601 (200-300)

**Analytico-nr.**  
7459811

Eurofins Analytico B.V.



Q: door RvA geaccrediteerde verrichting  
A: AP04 erkende verrichting  
S: AS 3000 erkende verrichting

Dit certificaat mag uitsluitend in zijn geheel worden gereproduceerd.

**Akkoord**  
**Pr.coörd.**



Gildeweg 44-46  
3771 NB Barneveld  
P.O. Box 459  
3770 AL Barneveld NL  
Tel. +31 (0)34 242 63 00  
Fax +31 (0)34 242 63 99  
E-mail info-env@eurofins.nl  
Site www.eurofins.nl

BNP Paribas S.A. 227 9245 25  
VAT/BTW No. NL 8043.14.883.B01  
KvK No. 09088623  
IBAN: NL71BNP0227924525  
BIC: BNPANL2A

Eurofins Analytico B.V. is erkend door het Vlaamse Gewest (OVAM en Dep. LNE), het Brusselse Gewest (BIM), het Waalse Gewest (DGRNE-OWD) en door de overheden van Frankrijk en Luxemburg (MEV).



**Bijlage (A) met deelmonsterinformatie behorende bij analysecertificaat 2013035259/1**

Pagina 1/1

Analytico-nr.	Boornr	Omschrijving	Van	Tot	Barcode	Monsteromschrijving
7459811	70601	1	200	300	0691400854	70601 (200-300)
7459811	70601	2	200	300	0700612826	



**Eurofins Analytico B.V.**

Gildeweg 44-46  
3771 NB Barneveld  
P.O. Box 459  
3770 AL Barneveld NL

Tel. +31 (0)34 242 63 00  
Fax +31 (0)34 242 63 99  
E-mail [info-env@eurofins.nl](mailto:info-env@eurofins.nl)  
Site [www.eurofins.nl](http://www.eurofins.nl)

BNP Paribas S.A. 227 9245 25  
VAT/BTW No. NL 8043.14.883.B01  
KvK No. 09088623  
IBAN: NL71BNPA0227924525  
BIC: BNPANL2A

Eurofins Analytico B.V. is erkend door het Vlaamse Gewest (OVAM en Dep. LNE), het Brusselse Gewest (BIM), het Waalse Gewest (DGRNE-OWD) en door de overheden van Frankrijk en Luxemburg (MEV).

**Bijlage (B) met opmerkingen behorende bij analysecertificaat 2013035259/1**

Pagina 1/1

**Opmerking 1)**De toetswaarde van de som is gelijk aan de sommatie van  $0,7 \cdot RG$ **Eurofins Analytico B.V.**

Gildeweg 44-46      Tel. +31 (0)34 242 63 00  
3771 NB Barneveld      Fax +31 (0)34 242 63 99  
P.O. Box 459      E-mail [info-env@eurofins.nl](mailto:info-env@eurofins.nl)  
3770 AL Barneveld NL      Site [www.eurofins.nl](http://www.eurofins.nl)

BNP Paribas S.A. 227 9245 25  
VAT/BTW No. NL 8043.14.883.B01  
KvK No. 09088623  
IBAN: NL71BNPA0227924525  
BIC: BNPANL2A

Eurofins Analytico B.V. is erkend door het Vlaamse Gewest (OVAM en Dep. LNE), het Brusselse Gewest (BIM), het Waalse Gewest (DGRNE-OWD) en door de overheden van Frankrijk en Luxemburg (MEV).

**Bijlage (C) met methodeverwijzingen behorende bij analysecertificaat 2013035259/1**

Pagina 1/1

Analyse	Methode	Techniek	Referentiemethode
Aromaten (BTEXN)	W0254	HS-GC-MS	Cf. pb 3130-1
Barium (Ba)	W0421	ICP-MS	Cf. pb 3110-3 en cf. NEN-EN-ISO 17294-2
Cadmium (Cd)	W0421	ICP-MS	Cf. pb 3110-3 en cf. NEN-EN-ISO 17294-2
Kobalt (Co)	W0421	ICP-MS	Cf. pb 3110-3 en cf. NEN-EN-ISO 17294-2
Koper (Cu)	W0421	ICP-MS	Cf. pb 3110-3 en cf. NEN-EN-ISO 17294-2
Kwik (Hg)	W0421	ICP-MS	Cf. pb 3110-3 en cf. NEN-EN-ISO 17294-2
Molybdeen (Mo)	W0421	ICP-MS	Cf. pb 3110-3 en cf. NEN-EN-ISO 17294-2
Nikkel (Ni)	W0421	ICP-MS	Cf. pb 3110-3 en cf. NEN-EN-ISO 17294-2
Lood (Pb)	W0421	ICP-MS	Cf. pb 3110-3 en cf. NEN-EN-ISO 17294-2
Zink (Zn)	W0421	ICP-MS	Cf. pb 3110-3 en cf. NEN-EN-ISO 17294-2
Xylenen som AS3000	W0254	HS-GC-MS	Cf. pb 3130-1
Styreen	W0254	HS-GC-MS	Cf. pb 3130-1
VOCL (11)	W0254	HS-GC-MS	Cf. pb 3130-1
tribroomethaan	W0254	HS-GC-MS	Cf. pb 3130-1
CKW : Vinylchloride	W0254	HS-GC-MS	Cf. pb 3130-1
CKW : 1,1-Dichlooretheen HS	W0254	HS-GC-MS	Cf. pb 3130-1
DiClEtheen som AS3000	W0254	HS-GC-MS	Cf. pb 3130-1
1,1-dichloorpropaan	W0254	HS-GC-MS	Cf. pb 3130-1
1,2-Dichloorpropaan	W0254	HS-GC-MS	Cf. pb 3130-1
1,3-dichloorpropaan	W0254	HS-GC-MS	Cf. pb 3130-1
DiChlprop. som AS300	W0254	HS-GC-MS	Cf. pb 3130-2 en gw. NEN EN ISO 15680
Minerale Olie (GC)	W0215	LVI-GC-FID	Cf. pb 3110-5

Nadere informatie over de toegepaste onderzoeksmethoden alsmede een classificatie van de meetonzekerheid staan vermeld in ons overzicht "Specificaties analysemethoden", versie 2011.

ARCADIS Regio B.V.  
T.a.v. Mw. M. de Lange  
Postbus 63  
9400 AB ASSEN

## Analyscertificaat

Datum: 14-08-2013

Hierbij ontvangt u de resultaten van het navolgende laboratoriumonderzoek.

Certificaatnummer/Versie	2013102191/1
Uw projectnummer	706
Uw projectnaam	TenneT380Kv N-W
Uw ordernummer	B02032.000377.001
Monster(s) ontvangen	09-08-2013

Dit certificaat mag uitsluitend in zijn geheel worden gereproduceerd.  
Aanvullende informatie behorend bij dit analysecertificaat kunt U vinden in het overzicht "Specificaties Analysemethoden". Extra exemplaren zijn verkrijgbaar bij de afdeling Verkoop en Advies.

De grondmonsters worden tot 6 weken na datum ontvangst bewaard en watermonsters tot 2 weken na datum ontvangst. Zonder tegenbericht worden de monsters nadien afgevoerd.  
Indien de monsters langer bewaard dienen te blijven verzoeken wij U dit exemplaar uiterlijk 1 week voor afloop van de standaardbewaarperiode ondertekend aan ons te retourneren. Voor de kosten van het langer bewaren van monsters verwijzen wij naar de prijslijst.

Bewaren tot:

Datum:

Naam:

Handtekening:

Wij vertrouwen erop uw opdracht hiermee naar verwachting te hebben uitgevoerd, mocht U naar aanleiding van dit analysecertificaat nog vragen hebben verzoeken wij U contact op te nemen met de afdeling Verkoop en Advies.

Met vriendelijke groet,

Eurofins Analytico B.V.



Ing. A. Veldhuizen  
Technical Manager

Eurofins Analytico B.V.

Gildeweg 44-46  
3771 NB Barneveld  
P.O. Box 459  
3770 AL Barneveld NL

Tel. +31 (0)34 242 63 00  
Fax +31 (0)34 242 63 99  
E-mail [info-env@eurofins.nl](mailto:info-env@eurofins.nl)  
Site [www.eurofins.nl](http://www.eurofins.nl)

BNP Paribas S.A. 227 9245 25  
VAT/BTW No. NL 8043.14.883.B01  
KvK No. 09088623  
IBAN: NL71BNPA0227924525  
BIC: BNPANL2A

Eurofins Analytico B.V. is erkend door het Vlaamse Gewest (OVAM en Dep. LNE), het Brusselse Gewest (BIM), het Waalse Gewest (DGRNE-OWD) en door de overheden van Frankrijk en Luxemburg (MEV).

**Analysecertificaat**

Uw projectnummer	706	Certificaatnummer/Versie	2013102191/1
Uw projectnaam	TenneT380Kv N-W	Startdatum	09-08-2013
Uw ordernummer	B02032.000377.001	Rapportagedatum	14-08-2013/14:14
Datum monstername	07-08-2013	Bijlage	A, B, C
Monsternemer	Dennis de Jonge	Pagina	1/2
Monstermatrix	Grond; Waterbodem (AS3000)		
Projectcode	2794 - Arcadis - TenneT Noord-West 380 kV		

<b>Analyse</b>	<b>Eenheid</b>	<b>1</b>
----------------	----------------	----------

**Bodemkundige analyses**

S	Droge stof	% (m/m)	50.7
S	Organische stof	% (m/m) ds	3.9
S	Gloeirest	% (m/m) ds	94.3
S	Korrelgrootte < 2 µm	% (m/m) ds	25.4

**Metalen**

S	Barium (Ba)	mg/kg ds	<20
S	Cadmium (Cd)	mg/kg ds	<0.20
S	Kobalt (Co)	mg/kg ds	5.5
S	Koper (Cu)	mg/kg ds	5.9
S	Kwik (Hg)	mg/kg ds	<0.050
S	Molybdeen (Mo)	mg/kg ds	<1.5
S	Nikkel (Ni)	mg/kg ds	16
S	Lood (Pb)	mg/kg ds	13
S	Zink (Zn)	mg/kg ds	40

**Minerale olie**

	Minerale olie (C10-C12)	mg/kg ds	<3.0
	Minerale olie (C12-C16)	mg/kg ds	<5.0
	Minerale olie (C16-C21)	mg/kg ds	<5.0
	Minerale olie (C21-C30)	mg/kg ds	<11
	Minerale olie (C30-C35)	mg/kg ds	6.4
	Minerale olie (C35-C40)	mg/kg ds	<6.0
S	Minerale olie totaal (C10-C40)	mg/kg ds	<35

**Polychloorbifenylen, PCB**

S	PCB 28	mg/kg ds	<0.0010
S	PCB 52	mg/kg ds	<0.0010
S	PCB 101	mg/kg ds	<0.0010
S	PCB 118	mg/kg ds	<0.0010
S	PCB 138	mg/kg ds	<0.0010
S	PCB 153	mg/kg ds	<0.0010

Nr. **Monsteromschrijving**  
1 706001BSW (40-70)

Analytico-nr.  
7710960

Q: door RvA geaccrediteerde verrichting  
A: AP04 erkende verrichting  
S: AS 3000 erkende verrichting

Dit certificaat mag uitsluitend in zijn geheel worden gereproduceerd.

Eurofins Analytico B.V.

Gildeweg 44-46  
3771 NB Barneveld  
P.O. Box 459  
3770 AL Barneveld NL  
Tel. +31 (0)34 242 63 00  
Fax +31 (0)34 242 63 99  
E-mail info-env@eurofins.nl  
Site www.eurofins.nl

BNP Paribas S.A. 227 9245 25  
VAT/BTW No. NL 8043.14.883.B01  
KvK No. 09088623  
IBAN: NL71BNPA0227924525  
BIC: BNPANL2A

Eurofins Analytico B.V. is erkend door het Vlaamse Gewest (OVAM en Dep. LNE), het Brusselse Gewest (BIM), het Waalse Gewest (DGRNE-OWD) en door de overheden van Frankrijk en Luxemburg (MEV).



## Analysecertificaat

Uw projectnummer	706	Certificaatnummer/Versie	2013102191/1
Uw projectnaam	TenneT380Kv N-W	Startdatum	09-08-2013
Uw ordernummer	B02032.000377.001	Rapportagedatum	14-08-2013/14:14
Datum monstername	07-08-2013	Bijlage	A, B, C
Monsternemer	Dennis de Jonge	Pagina	2/2
Monstermatrix	Grond; Waterbodem (AS3000)		
Projectcode	2794 - Arcadis - TenneT Noord-West 380 kV		

Analyse	Eenheid	1
S PCB 180	mg/kg ds	<0.0010
S PCB (som 7) (factor 0,7)	mg/kg ds	0.0049 <sup>1)</sup>

### Polycyclische Aromatische Koolwaterstoffen, PAK

S Naftaleen	mg/kg ds	<0.050
S Fenanthreen	mg/kg ds	<0.050
S Anthraceen	mg/kg ds	<0.050
S Fluorantheen	mg/kg ds	<0.050
S Benzo(a)anthraceen	mg/kg ds	<0.050
S Chryseen	mg/kg ds	<0.050
S Benzo(k)fluorantheen	mg/kg ds	<0.050
S Benzo(a)pyreen	mg/kg ds	<0.050
S Benzo(ghi)peryleen	mg/kg ds	<0.050
S Indeno(123-cd)pyreen	mg/kg ds	<0.050
S PAK VROM (10) (factor 0,7)	mg/kg ds	0.35 <sup>1)</sup>

Nr. **Monsteromschrijving**  
1 706001BSW (40-70)

**Analytico-nr.**  
7710960

Eurofins Analytico B.V.



Q: door RvA geaccrediteerde verrichting  
A: AP04 erkende verrichting  
S: AS 3000 erkende verrichting

Dit certificaat mag uitsluitend in zijn geheel worden gereproduceerd.

**Akkoord**  
**Pr.coörd.**



Gildeweg 44-46  
3771 NB Barneveld  
P.O. Box 459  
3770 AL Barneveld NL  
Tel. +31 (0)34 242 63 00  
Fax +31 (0)34 242 63 99  
E-mail info-env@eurofins.nl  
Site www.eurofins.nl

BNP Paribas S.A. 227 9245 25  
VAT/BTW No. NL 8043.14.883.B01  
KvK No. 09088623  
IBAN: NL71BNPR0227924525  
BIC: BNPANL2A

Eurofins Analytico B.V. is erkend door het Vlaamse Gewest (OVAM en Dep. LNE), het Brusselse Gewest (BIM), het Waalse Gewest (DGRNE-OWD) en door de overheden van Frankrijk en Luxemburg (MEV).

**Bijlage (A) met deelmonsterinformatie behorende bij analysecertificaat 2013102191/1**

Pagina 1/1

Analytico-nr.	Boornr	Omschrijving	Van	Tot	Barcode	Monsteromschrijving
7710960	706001BSW	1	40	70	0531071017	706001BSW (40-70)



**Eurofins Analytico B.V.**

Gildeweg 44-46  
3771 NB Barneveld  
P.O. Box 459  
3770 AL Barneveld NL  
Tel. +31 (0)34 242 63 00  
Fax +31 (0)34 242 63 99  
E-mail [info-env@eurofins.nl](mailto:info-env@eurofins.nl)  
Site [www.eurofins.nl](http://www.eurofins.nl)

BNP Paribas S.A. 227 9245 25  
VAT/BTW No. NL 8043.14.883.B01  
KvK No. 09088623  
IBAN: NL71BNPA0227924525  
BIC: BNPANL2A

Eurofins Analytico B.V. is erkend door het Vlaamse Gewest (OVAM en Dep. LNE), het Brusselse Gewest (BIM), het Waalse Gewest (DGRNE-OWD) en door de overheden van Frankrijk en Luxemburg (MEV).

**Bijlage (B) met opmerkingen behorende bij analysecertificaat 2013102191/1**

Pagina 1/1

**Opmerking 1)**De toetswaarde van de som is gelijk aan de sommatie van  $0,7 \cdot RG$ **Eurofins Analytico B.V.**

Gildeweg 44-46      Tel. +31 (0)34 242 63 00  
3771 NB Barneveld      Fax +31 (0)34 242 63 99  
P.O. Box 459      E-mail [info-env@eurofins.nl](mailto:info-env@eurofins.nl)  
3770 AL Barneveld NL      Site [www.eurofins.nl](http://www.eurofins.nl)

BNP Paribas S.A. 227 9245 25  
VAT/BTW No. NL 8043.14.883.B01  
KvK No. 09088623  
IBAN: NL71BNPA0227924525  
BIC: BNPANL2A

Eurofins Analytico B.V. is erkend door het Vlaamse Gewest (OVAM en Dep. LNE), het Brusselse Gewest (BIM), het Waalse Gewest (DGRNE-OWD) en door de overheden van Frankrijk en Luxemburg (MEV).



**Bijlage (C) met methodeverwijzingen behorende bij analysecertificaat 2013102191/1**

Pagina 1/1

Analyse	Methode	Techniek	Referentiemethode
Droge Stof	W0104	Gravimetrie	Cf. pb 3210-1 en cf. NEN-EN 12880
Organische stof/Gloeirest	W0109	ICP-AES	Cf. 3210-2a/b en cf. NEN 5754/EN 12879
Korrelgrootte < 2 µm (Lutum) Sedimentatie	W0173	Sedimentatie	Cf. pb 3210-3 en cf. NEN 5753
Barium (Ba)	W0423	ICP-MS	Cf. NEN-EN-ISO 17294-2
Cadmium (Cd)	W0423	ICP-MS	Cf. pb 3210-4/3250-1 & NEN-EN-ISO 17294-2
Kobalt (Co)	W0423	ICP-MS	Cf. pb 3210-4/3250-1 & NEN-EN-ISO 17294-2
Koper (Cu)	W0423	ICP-MS	Cf. pb 3210-4/3250-1 & NEN-EN-ISO 17294-2
Kwik (Hg)	W0423	ICP-MS	Cf. pb 3210-4/3250-1 & NEN-EN-ISO 17294-2
Molybdeen (Mo)	W0423	ICP-MS	Cf. pb 3210-4/3250-1 & NEN-EN-ISO 17294-2
Nikkel (Ni)	W0423	ICP-MS	Cf. pb 3210-4/3250-1 & NEN-EN-ISO 17294-2
Lood (Pb)	W0423	ICP-MS	Cf. pb 3210-4/3250-1 & NEN-EN-ISO 17294-2
Zink (Zn)	W0423	ICP-MS	Cf. pb 3210-4/3250-1 & NEN-EN-ISO 17294-2
Minerale olie (GC)	W0202	GC-FID	Cf. pb 3210-6 en cf. NEN 6978
Polychloorbifenylen (PCB)	W0271	GC-MS	Cf. pb. 3210-7 & gw. NEN 6980
PAK som AS3000/AP04	W0271	GC-MS	gw. NEN-ISO 18287
PAK (VROM)	W0271	GC-MS	Cf. pb. 3210-5 & gw. NEN-ISO 18287

Nadere informatie over de toegepaste onderzoeksmethoden alsmede een classificatie van de meetonzekerheid staan vermeld in ons overzicht "Specificaties analysemethoden", versie 2011.

**Eurofins Analytico B.V.**

Gildeweg 44-46  
3771 NB Barneveld  
P.O. Box 459  
3770 AL Barneveld NL

Tel. +31 (0)34 242 63 00  
Fax +31 (0)34 242 63 99  
E-mail [info-env@eurofins.nl](mailto:info-env@eurofins.nl)  
Site [www.eurofins.nl](http://www.eurofins.nl)

BNP Paribas S.A. 227 9245 25  
VAT/BTW No. NL 8043.14.883.B01  
KvK No. 09088623  
IBAN: NL71BNP0227924525  
BIC: BNPANL2A

Eurofins Analytico B.V. is erkend door het Vlaamse Gewest (OVAM en Dep. LNE), het Brusselse Gewest (BIM), het Waalse Gewest (DGRNE-OWD) en door de overheden van Frankrijk en Luxemburg (MEV).

ARCADIS Regio B.V.  
T.a.v. M. Meuwissen  
Postbus 63  
9400 AB ASSEN

## Analyscertificaat

Datum: 10-04-2014

Hierbij ontvangt u de resultaten van het navolgende laboratoriumonderzoek.

Certificaatnummer/Versie	2014038174/1
Uw project/verslagnummer	706
Uw projectnaam	TenneT380Kv N-W
Uw ordernummer	B02032.000377
Monster(s) ontvangen	04-04-2014

Dit certificaat mag uitsluitend in zijn geheel worden gereproduceerd.

De grondmonsters worden tot 6 weken na datum ontvangst bewaard en watermonsters tot 2 weken na datum ontvangst. Zonder tegenbericht worden de monsters nadien afgevoerd.

Indien de monsters langer bewaard dienen te blijven verzoeken wij U dit exemplaar uiterlijk 1 week voor afloop van de standaardbewaarperiode ondertekend aan ons te retourneren. Voor de kosten van het langer bewaren van monsters verwijzen wij naar de prijslijst.

Bewaren tot:

Datum:

Naam:

Handtekening:

Wij vertrouwen erop uw opdracht hiermee naar verwachting te hebben uitgevoerd, mocht U naar aanleiding van dit analysecertificaat nog vragen hebben verzoeken wij U contact op te nemen met de afdeling Verkoop en Advies.

Met vriendelijke groet,

Eurofins Analytico B.V.



Ing. A. Veldhuizen  
Technical Manager

Eurofins Analytico B.V.

Gildeweg 44-46  
3771 NB Barneveld  
P.O. Box 459  
3770 AL Barneveld NL

Tel. +31 (0)34 242 63 00  
Fax +31 (0)34 242 63 99  
E-mail [info-env@eurofins.nl](mailto:info-env@eurofins.nl)  
Site [www.eurofins.nl](http://www.eurofins.nl)

BNP Paribas S.A. 227 9245 25  
VAT/BTW No. NL 8043.14.883.B01  
KvK No. 09088623  
IBAN: NL71BNPA0227924525  
BIC: BNPANL2A

Eurofins Analytico B.V. is ISO 14001: 2004 gecertificeerd door TÜV en erkend door het Vlaamse Gewest (OVAM en Dep. LNE), het Brusselse Gewest (BIM), het Waalse Gewest (DGRNE-OWD) en door de overheden van Frankrijk en Luxemburg (MEV).

## Analysecertificaat

Uw project/verslagnummer	706	Certificaatnummer/Versie	2014038174/1
Uw projectnaam	TenneT380Kv N-W	Startdatum	04-04-2014
Uw ordernummer	B02032.000377	Rapportagedatum	10-04-2014/16:01
Monsternemer	Jan Uitham	Bijlage	A, B, C
Monstermatrix	Grond; Waterbodem (AS3000)	Pagina	1/2
Projectcode	2794 - Arcadis - TenneT Noord-West 380 kV		

Analyse	Eenheid	1
<b>Bodemkundige analyses</b>		
S Droge stof	% (m/m)	38.6
S Organische stof	% (m/m) ds	9.7
S Gloeirest	% (m/m) ds	88.8
S Korrelgrootte < 2 µm	% (m/m) ds	21.8
<b>Metalen</b>		
S Barium (Ba)	mg/kg ds	24
S Cadmium (Cd)	mg/kg ds	0.20
S Kobalt (Co)	mg/kg ds	5.7
S Koper (Cu)	mg/kg ds	9.2
S Kwik (Hg)	mg/kg ds	<0.050
S Molybdeen (Mo)	mg/kg ds	<1.5
S Nikkel (Ni)	mg/kg ds	19
S Lood (Pb)	mg/kg ds	19
S Zink (Zn)	mg/kg ds	55
<b>Minerale olie</b>		
Minerale olie (C10-C12)	mg/kg ds	<3.0
Minerale olie (C12-C16)	mg/kg ds	5.5
Minerale olie (C16-C21)	mg/kg ds	11
Minerale olie (C21-C30)	mg/kg ds	26
Minerale olie (C30-C35)	mg/kg ds	16
Minerale olie (C35-C40)	mg/kg ds	6.5
S Minerale olie totaal (C10-C40)	mg/kg ds	65
Chromatogram olie (GC)		Zie bijl.
<b>Polychloorbifenylen, PCB</b>		
S PCB 28	mg/kg ds	<0.0010
S PCB 52	mg/kg ds	<0.0010
S PCB 101	mg/kg ds	<0.0010
S PCB 118	mg/kg ds	<0.0010
S PCB 138	mg/kg ds	<0.0010

<b>Nr. Monsteromschrijving</b>	<b>Datum monstername</b>	<b>Analytico-nr.</b>
1 70603bs (10-50) 70603bs (50-100)	01-Apr-2014	8046886

Q: door RvA geaccrediteerde verrichting  
 A: AP04 erkende verrichting  
 S: AS 3000 erkende verrichting

Dit certificaat mag uitsluitend in zijn geheel worden gereproduceerd.

Eurofins Analytico B.V.

Gildeweg 44-46  
 3771 NB Barneveld  
 P.O. Box 459  
 3770 AL Barneveld NL  
 Tel. +31 (0)34 242 63 00  
 Fax +31 (0)34 242 63 99  
 E-mail info-env@eurofins.nl  
 Site www.eurofins.nl

BNP Paribas S.A. 227 9245 25  
 VAT/BTW No. NL 8043.14.883.B01  
 KvK No. 09088623  
 IBAN: NL71BNPA0227924525  
 BIC: BNPANL2A

Eurofins Analytico B.V. is ISO 14001: 2004 gecertificeerd door TÜV en erkend door het Vlaamse Gewest (OVAM en Dep. LNE), het Brusselse Gewest (BIM), het Waalse Gewest (DGRNE-OWD) en door de overheden van Frankrijk en Luxemburg (MEV).



## Analysecertificaat

Uw project/verslagnummer	706	Certificaatnummer/Versie	2014038174/1
Uw projectnaam	TenneT380Kv N-W	Startdatum	04-04-2014
Uw ordernummer	B02032.000377	Rapportagedatum	10-04-2014/16:01
Monsternemer	Jan Uitham	Bijlage	A, B, C
Monstermatrix	Grond; Waterbodem (AS3000)	Pagina	2/2
Projectcode	2794 - Arcadis - TenneT Noord-West 380 kV		

Analyse	Eenheid	1
S PCB 153	mg/kg ds	<0.0010
S PCB 180	mg/kg ds	<0.0010
S PCB (som 7) (factor 0,7)	mg/kg ds	0.0049 <sup>1)</sup>
<b>Polycyclische Aromatische Koolwaterstoffen, PAK</b>		
S Naftaleen	mg/kg ds	0.082
S Fenanthreen	mg/kg ds	<0.050
S Anthraceen	mg/kg ds	<0.050
S Fluorantheen	mg/kg ds	<0.050
S Benzo(a)anthraceen	mg/kg ds	<0.050
S Chryseen	mg/kg ds	<0.050
S Benzo(k)fluorantheen	mg/kg ds	<0.050
S Benzo(a)pyreen	mg/kg ds	<0.050
S Benzo(ghi)peryleen	mg/kg ds	<0.050
S Indeno(123-cd)pyreen	mg/kg ds	<0.050
S PAK VROM (10) (factor 0,7)	mg/kg ds	0.40

### Nr. Monsteromschrijving

1 70603bs (10-50) 70603bs (50-100)

### Datum monstername Analytico-nr.

01-Apr-2014 8046886

Eurofins Analytico B.V.



Q: door RvA geaccrediteerde verrichting  
A: AP04 erkende verrichting  
S: AS 3000 erkende verrichting

Dit certificaat mag uitsluitend in zijn geheel worden gereproduceerd.

Akkoord  
Pr.coörd.

VA

Gildeweg 44-46  
3771 NB Barneveld  
P.O. Box 459  
3770 AL Barneveld NL  
Tel. +31 (0)34 242 63 00  
Fax +31 (0)34 242 63 99  
E-mail info-env@eurofins.nl  
Site www.eurofins.nl

BNP Paribas S.A. 227 9245 25  
VAT/BTW No. NL 8043.14.883.B01  
KvK No. 09088623  
IBAN: NL71BNP0227924525  
BIC: BNPANL2A

Eurofins Analytico B.V. is ISO 14001: 2004 gecertificeerd door TÜV en erkend door het Vlaamse Gewest (OVAM en Dep. LNE), het Brusselse Gewest (BIM), het Waalse Gewest (DGRNE-OWD) en door de overheden van Frankrijk en Luxemburg (MEV).



**Bijlage (A) met deelmonsterinformatie behorende bij analysecertificaat 2014038174/1**

Pagina 1/1

Analytico-nr.	Boornr	Omschrijving	Van	Tot	Barcode	Monsteromschrijving
8046886	70603bs	1	10	50	0531531255	70603bs (10-50) 70603bs (50-10)
8046886	70603bs	2	50	100	0531531254	



**Eurofins Analytico B.V.**

Gildeweg 44-46  
3771 NB Barneveld  
P.O. Box 459  
3770 AL Barneveld NL  
Tel. +31 (0)34 242 63 00  
Fax +31 (0)34 242 63 99  
E-mail [info-env@eurofins.nl](mailto:info-env@eurofins.nl)  
Site [www.eurofins.nl](http://www.eurofins.nl)

BNP Paribas S.A. 227 9245 25  
VRT/BTW No. NL 8043.14.883.B01  
KvK No. 09088623  
IBAN: NL71BNPA0227924525  
BIC: BNPANL2A

Eurofins Analytico B.V. is ISO 14001: 2004 gecertificeerd door TÜV en erkend door het Vlaamse Gewest (OVAM en Dep. LNE), het Brusselse Gewest (BIM), het Waalse Gewest (DGRNE-OWD) en door de overheden van Frankrijk en Luxemburg (MEV).

**Bijlage (B) met opmerkingen behorende bij analysecertificaat 2014038174/1**

Pagina 1/1

**Opmerking 1)**De toetswaarde van de som is gelijk aan de sommatie van  $0,7 \cdot RG$ **Eurofins Analytico B.V.**

Gildeweg 44-46      Tel. +31 (0)34 242 63 00  
3771 NB Barneveld      Fax +31 (0)34 242 63 99  
P.O. Box 459      E-mail [info-env@eurofins.nl](mailto:info-env@eurofins.nl)  
3770 AL Barneveld NL      Site [www.eurofins.nl](http://www.eurofins.nl)

BNP Paribas S.A. 227 9245 25  
VAT/BTW No. NL 8043.14.883.B01  
KvK No. 09088623  
IBAN: NL71BNPA0227924525  
BIC: BNPANL2A

Eurofins Analytico B.V. is ISO 14001: 2004 gecertificeerd door TÜV en erkend door het Vlaamse Gewest (OVAM en Dep. LNE), het Brusselse Gewest (BIM), het Waalse Gewest (DGRNE-OWD) en door de overheden van Frankrijk en Luxemburg (MEV).

**Bijlage (C) met methodeverwijzingen behorende bij analysecertificaat 2014038174/1**

Pagina 1/1

Analyse	Methode	Techniek	Referentiemethode
Droge stof	W0104	Gravimetrie	Cf. pb 3210-1 en cf. NEN-EN 12880
Organische stof (gloeirest)	W0109	ICP-AES	Cf. 3210-2a/b en cf. NEN 5754/EN 12879
Lutum (fractie < 2 $\mu$ m) (sedimentatie)	W0173	Sedimentatie	Cf. pb 3210-3 en cf. NEN 5753
Barium (Ba)	W0423	ICP-MS	Cf. NEN-EN-ISO 17294-2
Cadmium (Cd)	W0423	ICP-MS	Cf. pb 3210-4/3250-1 & NEN-EN-ISO 17294-2
Kobalt (Co)	W0423	ICP-MS	Cf. pb 3210-4/3250-1 & NEN-EN-ISO 17294-2
Koper (Cu)	W0423	ICP-MS	Cf. pb 3210-4/3250-1 & NEN-EN-ISO 17294-2
Kwik (Hg)	W0423	ICP-MS	Cf. pb 3210-4/3250-1 & NEN-EN-ISO 17294-2
Molybdeen (Mo)	W0423	ICP-MS	Cf. pb 3210-4/3250-1 & NEN-EN-ISO 17294-2
Nikkel (Ni)	W0423	ICP-MS	Cf. pb 3210-4/3250-1 & NEN-EN-ISO 17294-2
Lood (Pb)	W0423	ICP-MS	Cf. pb 3210-4/3250-1 & NEN-EN-ISO 17294-2
Zink (Zn)	W0423	ICP-MS	Cf. pb 3210-4/3250-1 & NEN-EN-ISO 17294-2
Minerale olie (GC) (C10 - C40)	W0202	GC-FID	Cf. pb 3210-6 en cf. NEN 6978
Chromatogram M0 (GC)	W0202	GC-FID	Eigen methode
PCB (7)	W0271	GC-MS	Cf. pb. 3210-7 & gw. NEN 6980
PAK som AS3000/AP04	W0271	GC-MS	gw. NEN-ISO 18287
PAK (10 VROM)	W0271	GC-MS	Cf. pb. 3210-5 & gw. NEN-ISO 18287

**Eurofins Analytico B.V.**

Gildeweg 44-46  
3771 NB Barneveld  
P.O. Box 459  
3770 AL Barneveld NL


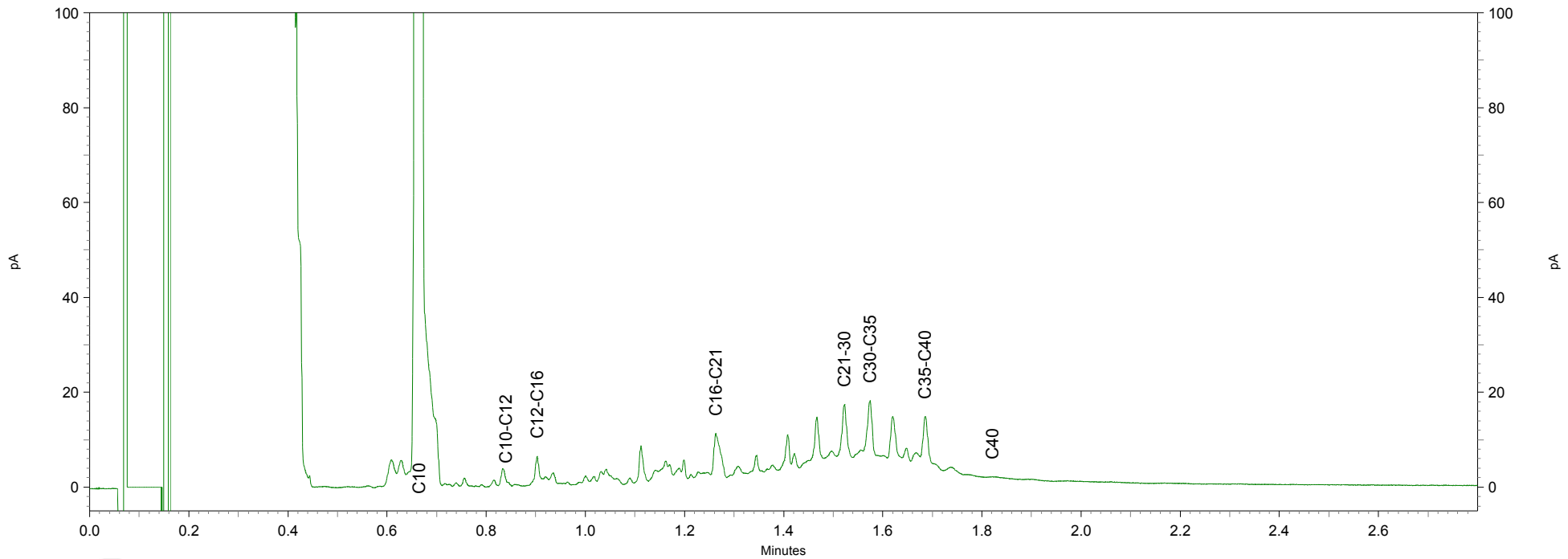
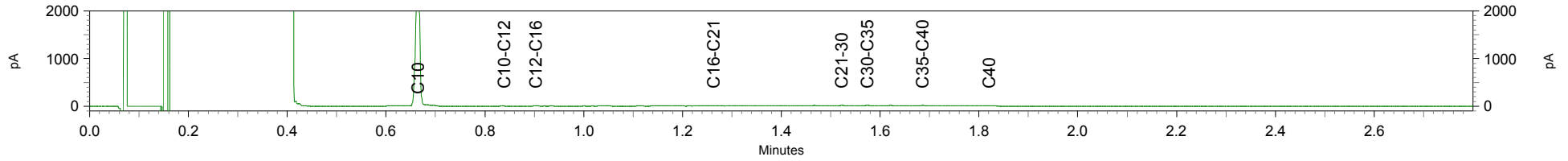
Tel. +31 (0)34 242 63 00  
Fax +31 (0)34 242 63 99  
E-mail [info-env@eurofins.nl](mailto:info-env@eurofins.nl)  
Site [www.eurofins.nl](http://www.eurofins.nl)

BNP Paribas S.A. 227 9245 25  
VAT/BTW No. NL 8043.14.883.B01  
KvK No. 09088623  
IBAN: NL71BNPA0227924525  
BIC: BNPANL2A

Eurofins Analytico B.V. is ISO 14001: 2004 gecertificeerd door TÜV en erkend door het Vlaamse Gewest (OVAM en Dep. LNE), het Brusselse Gewest (BIM), het Waalse Gewest (DGRNE-OWD) en door de overheden van Frankrijk en Luxemburg (MEV).

# Chromatogram TPH/ Mineral Oil

Sample ID.: 8046886  
Certificate no.: 2014038174  
Sample description.: 70603bs (10-50) 70603bs (50-100)





**Toetsing: S en I 2012 incl Barium**

Uw projectnummer	706
Uw projectnaam	
Uw ordernummer	B02032.000377
Datum monsternamen	07-03-2013
Monsternemer	
Certificaatnummer	2013029325
Startdatum	08-03-2013
Rapportagedatum	18-03-2013

Analyse	Eenheid	70603 (0-20)	70601 (70-100)	70604 (140-190)
<b>Bodemtype correctie</b>				
Organische stof		5,5	2,4	
Korrelgrootte < 2 µm (Lutum)		32,6	11,9	
<b>Voorbehandeling</b>				
Cryogeen malen AS3000		Uitgevoerd	Uitgevoerd	
<b>Bodemkundige analyses</b>				
Droge stof	% (m/m)	69,5	70,1	
Organische stof	% (m/m) ds	5,5	2,4	
Gloeirest	% (m/m) ds	92,3	96,7	
Korrelgrootte < 2 µm (Lutum)	% (m/m) ds	32,6	11,9	
<b>Metalen</b>				
Barium (Ba)	mg/kg ds	30 -	22 -	
Cadmium (Cd)	mg/kg ds	<0,17 -	<0,17 -	
Kobalt (Co)	mg/kg ds	10 -	7,1 -	
Koper (Cu)	mg/kg ds	9 -	6,1 -	
Kwik (Hg)	mg/kg ds	<0,050 -	<0,050 -	
Molybdeen (Mo)	mg/kg ds	<1,5 -	<1,5 -	
Nikkel (Ni)	mg/kg ds	34 -	23 *	
Lood (Pb)	mg/kg ds	22 -	<13 -	
Zink (Zn)	mg/kg ds	71 -	49 -	
<b>Minerale olie</b>				
Minerale olie (C10-C12)	mg/kg ds	<3,0	<3,0	
Minerale olie (C12-C16)	mg/kg ds	<5,0	<5,0	
Minerale olie (C16-C21)	mg/kg ds	<6,0	<6,0	
Minerale olie (C21-C30)	mg/kg ds	<12	<12	
Minerale olie (C30-C35)	mg/kg ds	<6,0	<6,0	
Minerale olie (C35-C40)	mg/kg ds	<6,0	<6,0	
Minerale olie totaal (C10-C40)	mg/kg ds	<38 -	<38 -	
<b>Polychloorbifenylen, PCB</b>				
PCB 28	mg/kg ds	<0,0010	<0,0010	
PCB 52	mg/kg ds	<0,0010	<0,0010	
PCB 101	mg/kg ds	<0,0010	0,0018	
PCB 118	mg/kg ds	<0,0010	<0,0010	
PCB 138	mg/kg ds	<0,0010	<0,0010	
PCB 153	mg/kg ds	<0,0010	<0,0010	
PCB 180	mg/kg ds	<0,0010	<0,0010	
PCB (som 7) (factor 0,7)	mg/kg ds	0,0049 -	0,006 *	
<b>Polycyclische Aromatische Koolwaterstoffen, PAK</b>				
Naftaleen	mg/kg ds	<0,050	<0,050	
Fenanthreen	mg/kg ds	<0,050	<0,050	
Anthraceen	mg/kg ds	<0,050	<0,050	
Fluorantheen	mg/kg ds	<0,050	<0,050	
Benzo(a)anthraceen	mg/kg ds	<0,050	<0,050	
Chryseen	mg/kg ds	<0,050	<0,050	
Benzo(k)fluorantheen	mg/kg ds	<0,050	<0,050	
Benzo(a)pyreen	mg/kg ds	<0,050	<0,050	
Benzo(ghi)peryleen	mg/kg ds	<0,050	<0,050	
Indeno(123-cd)pyreen	mg/kg ds	<0,050	<0,050	
PAK VROM (10) (factor 0,7)	mg/kg ds	0,35 -	0,35 -	

**Legenda**

Monsternr	Analytico-nr
70603 (0-20) 70603 (20-50) 70604 (0-20) 70604 7437641	
70601 (70-100) 70601 (100-140) 70601 (140-190) 7437642	

< streefwaarde/aw2000 of RG	-
> streefwaarde/aw2000	*
> Tussenwaarde (T)	**
> Interventiewaarde (I)	***
Niet getoetst	

Deze toetsing is met de grootste zorg samengesteld.

Eurofins Analytico B.V. is echter niet verantwoordelijk voor de uitkomst van deze toetsing.

Mocht u een probleem in deze toetsing signaleren, dan verzoeken

wij u vriendelijk dit door te geven aan [pais.helpdesk@analytico.com](mailto:pais.helpdesk@analytico.com)

**Toetsing: S en I 2012 incl Barium**

Uw projectnummer 706  
 Uw projectnaam  
 Uw ordernummer B02032.000377  
 Datum monsternamen 20-03-2013  
 Monsternemer  
 Certificaatnummer 2013035259  
 Startdatum 21-03-2013  
 Rapportagedatum 27-03-2013

Analyse	Eenheid	70601 (200-300)
---------	---------	-----------------

**Metalen**

Barium (Ba)	µg/L	60 *
Cadmium (Cd)	µg/L	<0,80 -
Kobalt (Co)	µg/L	<5,0 -
Koper (Cu)	µg/L	<15 -
Kwik (Hg)	µg/L	<0,050 -
Molybdeen (Mo)	µg/L	<3,6 -
Nikkel (Ni)	µg/L	<15 -
Lood (Pb)	µg/L	<15 -
Zink (Zn)	µg/L	<60 -

**Vluchtige Aromatische Koolwaterstoffen**

Benzeen	µg/L	<0,20 -
Tolueen	µg/L	<0,30 -
Ethylbenzeen	µg/L	<0,30 -
o-Xyleen	µg/L	<0,10 -
m,p-Xyleen	µg/L	0,23
Xylenen (som) factor 0,7	µg/L	0,3 *
BTEX (som)	µg/L	<1,1
Naftaleen	µg/L	<0,050 -
Styreen	µg/L	<0,30 -

**Vluchtige organische halogeenkoolwaterstoffen**

Dichloormethaan	µg/L	<0,20 -
Trichloormethaan	µg/L	<0,60 -
Tetrachloormethaan	µg/L	<0,10 -
Trichlooretheen	µg/L	<0,60 -
Tetrachlooretheen	µg/L	<0,10 -
1,1-Dichloorethaan	µg/L	<0,60 -
1,2-Dichloorethaan	µg/L	<0,60 -
1,1,1-Trichloorethaan	µg/L	<0,10 -
1,1,2-Trichloorethaan	µg/L	<0,10 -
cis 1,2-Dichlooretheen	µg/L	<0,10 -
trans 1,2-Dichlooretheen	µg/L	<0,10 -
CKW (som)	µg/L	<3,2
Tribroommethaan	µg/L	<2,0 -
Vinylchloride	µg/L	<0,10 -
1,1-Dichlooretheen	µg/L	<0,10 -
1,2-Dichloorethenen (Som) factor 0,7	µg/L	0,14 -
1,1-Dichloorpropaan	µg/L	<0,25
1,2-Dichloorpropaan	µg/L	<0,25
1,3-Dichloorpropaan	µg/L	<0,25
Dichloorpropanen som factor 0.7	µg/L	0,52 -

**Minerale olie**

Minerale olie (C10-C12)	µg/L	<8,0
Minerale olie (C12-C16)	µg/L	<15
Minerale olie (C16-C21)	µg/L	<16
Minerale olie (C21-C30)	µg/L	<31
Minerale olie (C30-C35)	µg/L	<15
Minerale olie (C35-C40)	µg/L	<15
Minerale olie totaal (C10-C40)	µg/L	<100 -

**Legenda**

Monsternr	Analytico-nr
70601 (200-300)	7459811

< streefwaarde/aw2000 of RG	-
> streefwaarde/aw2000	*
> Tussenwaarde (T)	**
> Interventiewaarde (I)	***

Niet getoetst

Deze toetsing is met de grootste zorg samengesteld, Eurofins Analytico B.V. is echter niet verantwoordelijk voor de uitkomst van deze toetsing. Mocht u een probleem in deze toetsing signaleren, dan verzoeken wij u vriendelijk dit door te geven aan [pais.helpdesk@analytico.com](mailto:pais.helpdesk@analytico.com)

Toetsing volgens: Toepassen in oppervlaktewater (Bbk)

Towabo 4.0.400

Datum toetsing: 25-07-2013

Meetpunt: 706sb01 (10-25)

Datum monstername: 08-03-2013

Tijd monstername: 0:00:00

Beheerder: ONBEKEND

X-coördinaat: 0

Y-coördinaat: 0

Maaiveld t.o.v. NAP (m): 0

Compartiment: Bodem/Sediment

Laag boven (cm): 0

Laag onder (cm): 0

Gebruikte standaardisatiemethode: Bbk

**Gebruikte grootheid voor standaardisatie:**

-als org.stofgehalte : 5,40 %

-als lutumgehalte : 37,70 %

Parameter	hoe.	eenheid	gemeten gehalte	gestand. gehalte	oordeel	melding	% oversch.
<i>METALEN</i>							
cadmium	dg	mg/kg <	0,400	0,283	<=AW		-
anorganisch kwik	dg	mg/kg <	0,100	0,063	<=AW		-
koper	dg	mg/kg	11,000	9,692	<=AW		-
nikkel	dg	mg/kg	23,000	16,876	<=AW		-
lood	dg	mg/kg	20,000	18,260	<=AW		-
zink	dg	mg/kg	73,000	59,696	<=AW		-
cobalt	dg	mg/kg	6,900	4,946	<=AW		-
molybdeen	dg	mg/kg <	1,500	1,050	<=AW	*	-
<i>PAK</i>							
som PAK 10 (VROM)	dg	mg/kg <	2,500	1,750	A		16,67
<i>OVERIGE STOFFEN</i>							
minerale olie GC	dg	mg/kg	230,000	425,926	A		124,17
<i>PCB</i>							
PCB-28	dg	ug/kg <	5,000	6,481	A		332,10
PCB-52	dg	ug/kg <	5,000	6,481	A		224,07
PCB-101	dg	ug/kg <	5,000	6,481	A		332,10
PCB-118	dg	ug/kg <	5,000	6,481	A		44,03
PCB-138	dg	ug/kg <	5,000	6,481	A		62,04
PCB-153	dg	ug/kg <	5,000	6,481	A		85,19
PCB-180	dg	ug/kg <	5,000	6,481	A		159,26
som PCB 7	dg	ug/kg <	35,000	45,370	A		126,85

Aantal getoetste parameters: 18

Eindoordeel: Klasse A

**Meldingen:**

\* Indicatief toetsresultaat

Voor één of meerdere meetwaarden is de rapportagegrens ten opzichte van AS3000 verhoogd.

Einde uitvoerverslag

**Toetsing volgens:** Verspreiden op aangrenzend perceel (Bbk) **Towabo 4.0.400**  
**Datum toetsing:** 25-07-2013  
**Meetpunt:** 706sb01 (10-25)  
**Datum monstername:** 08-03-2013 **Tijd monstername:** 0:00:00  
**Beheerder:** ONBEKEND  
**X-coördinaat:** 0 **Y-coördinaat:** 0  
**Maaiveld t.o.v. NAP (m):** 0 **Compartiment:** Bodem/Sediment  
**Laag boven (cm):** 0 **Laag onder (cm):** 0

**Gebruikte standaardisatiemethode:** PAF

**Gebruikte grootte voor standaardisatie:**

-als org.stofgehalte : 5,40 %  
 -als lutumgehalte : 37,70 %

Parameter	hoe.	eenheid	gemeten gehalte	gestand. gehalte	oordeel	melding	% oversch.
<i>METALEN</i>							
cadmium	dg	mg/kg <	0,400	0,283	Ja	.	-
cadmium	PAF	% <	0,400	0,000	.	.	-
anorganisch kwik	PAF	% <	0,100	0,000	.	.	-
koper	PAF	%	11,000	0,000	.	.	-
nikkel	PAF	%	23,000	0,000	.	.	-
lood	PAF	%	20,000	0,000	.	.	-
zink	PAF	%	73,000	0,000	.	.	-
barium	PAF	% <	98,000	0,000	.	.	-
cobalt	PAF	%	6,900	0,000	.	.	-
molybdeen	PAF	% <	1,500	0,000	.	.	-
<i>PAK</i>							
naftaleen	PAF	% <	0,250	0,260	.	.	-
anthraceen	PAF	% <	0,250	0,134	.	.	-
fenantreen	PAF	% <	0,250	0,185	.	.	-
fluorantheen	PAF	% <	0,250	0,021	.	.	-
benz(a)anthraceen	PAF	% <	0,250	0,008	.	.	-
chryseen	PAF	% <	0,250	0,012	.	.	-
benzo(k)fluorantheen	PAF	% <	0,250	0,004	.	.	-
benzo(a)pyreen	PAF	% <	0,250	0,038	.	.	-
benzo(ghi)peryleen	PAF	% <	0,250	0,025	.	.	-
indenopyreen	PAF	% <	0,250	0,080	.	.	-
<i>OVERIGE STOFFEN</i>							
minerale olie GC	dg	mg/kg	230,000	425,926	Ja	.	-
<i>PCB</i>							
PCB-28	PAF	% <	0,005	0,000	.	.	-
PCB-52	PAF	% <	0,005	0,000	.	.	-
PCB-101	PAF	% <	0,005	0,000	.	.	-
PCB-118	PAF	% <	0,005	0,000	.	.	-
PCB-138	PAF	% <	0,005	0,000	.	.	-
PCB-153	PAF	% <	0,005	0,000	.	.	-
PCB-180	PAF	% <	0,005	0,000	.	.	-
<i>MEERSOORTEN POTENTIEEL AANGETASTE FRACTIE (msPAF)</i>							
msPAF metalen	PAF	%	-	0,000	Ja	.	-
msPAF org.verbindingen	PAF	%	-	3,807	Ja	.	-

Aantal parameters: 27

Eindoordeel: Verspreidbaar

Meldingen:

Er ontbreken enkele parameters in de somparameter msPAFmet

Er ontbreken enkele parameters in de somparameter msPAForg

Het gemeten gehalte voor de berekening van PAF-waarden wordt weergegeven in de eenheid mg/kg en hoedanigheid dg

Voor één of meerdere meetwaarden is de rapportagegrens ten opzichte van AS3000 verhoogd.

Einde uitvoerverslag

**Toetsing volgens:** Toepassen in oppervlaktewater (Bbk)**Towabo 4.0.400****Datum toetsing:** 27-06-2014**Meetpunt:** 706001BSW (40-70)**Datum monstername:** 09-08-2013**Tijd monstername:** 0:00:00**Beheerder:** ONBEKEND**X-coördinaat:** 0**Y-coördinaat:** 0**Maaiveld t.o.v. NAP (m):** 0**Compartiment:** Bodem/Sediment**Laag boven (cm):** 0**Laag onder (cm):** 0**Gebruikte standaardisatiemethode:** Bbk**Gebruikte grootte voor standaardisatie:**

-als org.stofgehalte : 3,90 %

-als lutumgehalte : 25,40 %

Parameter	hoe.	eenheid	gemeten gehalte	gestand. gehalte	oordeel	melding	% oversch.
<i>METALEN</i>							
cadmium	dg	mg/kg <	0,200	0,167	<=AW	*	-
anorganisch kwik	dg	mg/kg <	0,050	0,036	<=AW	*	-
koper	dg	mg/kg	5,900	6,519	<=AW		-
nikkel	dg	mg/kg	16,000	15,819	<=AW		-
lood	dg	mg/kg	13,000	13,934	<=AW		-
zink	dg	mg/kg	40,000	42,408	<=AW		-
cobalt	dg	mg/kg	5,500	5,432	<=AW		-
molybdeen	dg	mg/kg <	1,500	1,050	<=AW	*	-
<i>PAK</i>							
som PAK 10 (VROM)	dg	mg/kg <	0,500	0,350	<=AW	*	-
<i>OVERIGE STOFFEN</i>							
minerale olie GC	dg	mg/kg <	35,000	62,821	<=AW	*	-
<i>PCB</i>							
PCB-28	dg	ug/kg <	1,000	1,795	A	*	19,66
PCB-52	dg	ug/kg <	1,000	1,795	<=AW	*	-
PCB-101	dg	ug/kg <	1,000	1,795	A	*	19,66
PCB-118	dg	ug/kg <	1,000	1,795	<=AW	*	-
PCB-138	dg	ug/kg <	1,000	1,795	<=AW	*	-
PCB-153	dg	ug/kg <	1,000	1,795	<=AW	*	-
PCB-180	dg	ug/kg <	1,000	1,795	<=AW	*	-
som PCB 7	dg	ug/kg <	7,000	12,564	<=AW	*	-

Aantal getoetste parameters: 18

Eindoordeel: Vrij toepasbaar

Meldingen:

\* Indicatief toetsresultaat

**Toetsing volgens:** Toepassen in oppervlaktewater (Bbk)

**Towabo 4.0.400**

**Datum toetsing:** 27-06-2014

**Meetpunt:** 70603bs (10-50) 70603bs

**Datum monstername:** 04-04-2014

**Tijd monstername:** 0:00:00

**Beheerder:** ONBEKEND

**X-coördinaat:** 0

**Y-coördinaat:** 0

**Maaiveld t.o.v. NAP (m):** 0

**Compartiment:** Bodem/Sediment

**Laag boven (cm):** 0

**Laag onder (cm):** 0

**Gebruikte standaardisatiemethode:** Bbk

**Gebruikte grootheid voor standaardisatie:**

-als org.stofgehalte : 9,70 %

-als lutumgehalte : 21,80 %

Parameter	hoe.	eenheid	gemeten gehalte	gestand. gehalte	oordeel	melding	% oversch.
<i>METALEN</i>							
cadmium	dg	mg/kg	0,200	0,208	<=AW		-
anorganisch kwik	dg	mg/kg <	0,050	0,036	<=AW	*	-
koper	dg	mg/kg	9,200	9,770	<=AW		-
nikkel	dg	mg/kg	19,000	20,912	<=AW		-
lood	dg	mg/kg	19,000	19,816	<=AW		-
zink	dg	mg/kg	55,000	59,254	<=AW		-
cobalt	dg	mg/kg	5,700	6,330	<=AW		-
molybdeen	dg	mg/kg <	1,500	1,050	<=AW	*	-
<i>PAK</i>							
som PAK 10 (VROM)	dg	mg/kg	0,397	0,397	<=AW		-
<i>OVERIGE STOFFEN</i>							
minerale olie GC	dg	mg/kg	65,000	67,010	<=AW		-
<i>PCB</i>							
PCB-28	dg	ug/kg <	1,000	0,722	<=AW	*	-
PCB-52	dg	ug/kg <	1,000	0,722	<=AW	*	-
PCB-101	dg	ug/kg <	1,000	0,722	<=AW	*	-
PCB-118	dg	ug/kg <	1,000	0,722	<=AW	*	-
PCB-138	dg	ug/kg <	1,000	0,722	<=AW	*	-
PCB-153	dg	ug/kg <	1,000	0,722	<=AW	*	-
PCB-180	dg	ug/kg <	1,000	0,722	<=AW	*	-
som PCB 7	dg	ug/kg <	7,000	5,052	<=AW	*	-

*Aantal getoetste parameters:* 18

*Eindoordeel:* Vrij toepasbaar

*Meldingen:*

\* Indicatief toetsresultaat

Einde uitvoerverslag

**Toetsing volgens:** Verspreiden in zoet oppervlaktewater (Bbk)**Towabo 4.0.400****Datum toetsing:** 27-06-2014**Meetpunt:** 706001BSW (40-70)**Datum monstername:** 09-08-2013**Tijd monstername:** 0:00:00**Beheerder:** ONBEKEND**X-coördinaat:** 0**Y-coördinaat:** 0**Maaiveld t.o.v. NAP (m):** 0**Compartiment:** Bodem/Sediment**Laag boven (cm):** 0**Laag onder (cm):** 0**Gebruikte standaardisatiemethode:** Bbk**Gebruikte grootte voor standaardisatie:**

-als org.stofgehalte : 3,90 %

-als lutumgehalte : 25,40 %

Parameter	hoe.	eenheid	gemeten gehalte	gestand. gehalte	oordeel	melding	% oversch.
<i>METALEN</i>							
cadmium	dg	mg/kg <	0,200	0,167	Ja	*	-
anorganisch kwik	dg	mg/kg <	0,050	0,036	Ja	*	-
koper	dg	mg/kg	5,900	6,519	Ja		-
nikkel	dg	mg/kg	16,000	15,819	Ja		-
lood	dg	mg/kg	13,000	13,934	Ja		-
zink	dg	mg/kg	40,000	42,408	Ja		-
cobalt	dg	mg/kg	5,500	5,432	Ja		-
molybdeen	dg	mg/kg <	1,500	1,050	Ja	*	-
<i>PAK</i>							
som PAK 10 (VROM)	dg	mg/kg <	0,500	0,350	Ja	*	-
<i>OVERIGE STOFFEN</i>							
minerale olie GC	dg	mg/kg <	35,000	62,821	Ja	*	-
<i>PCB</i>							
PCB-28	dg	ug/kg <	1,000	1,795	Ja	*	19,66
PCB-52	dg	ug/kg <	1,000	1,795	Ja	*	-
PCB-101	dg	ug/kg <	1,000	1,795	Ja	*	19,66
PCB-118	dg	ug/kg <	1,000	1,795	Ja	*	-
PCB-138	dg	ug/kg <	1,000	1,795	Ja	*	-
PCB-153	dg	ug/kg <	1,000	1,795	Ja	*	-
PCB-180	dg	ug/kg <	1,000	1,795	Ja	*	-
som PCB 7	dg	ug/kg <	7,000	12,564	Ja	*	-

Aantal getoetste parameters: 18

Eindoordeel: Verspreidbaar

Meldingen:

\* Indicatief toetsresultaat

**Toetsing volgens:** Verspreiden in zoet oppervlaktewater (Bbk)**Towabo 4.0.400****Datum toetsing:** 27-06-2014**Meetpunt:** 70603bs (10-50) 70603bs**Datum monstername:** 04-04-2014**Tijd monstername:** 0:00:00**Beheerder:** ONBEKEND**X-coördinaat:** 0**Y-coördinaat:** 0**Maaiveld t.o.v. NAP (m):** 0**Compartiment:** Bodem/Sediment**Laag boven (cm):** 0**Laag onder (cm):** 0**Gebruikte standaardisatiemethode:** Bbk**Gebruikte grootheid voor standaardisatie:**

-als org.stofgehalte : 9,70 %

-als lutumgehalte : 21,80 %

Parameter	hoe.	eenheid	gemeten gehalte	gestand. gehalte	oordeel	melding	% oversch.
<i>METALEN</i>							
cadmium	dg	mg/kg	0,200	0,208	Ja		-
anorganisch kwik	dg	mg/kg <	0,050	0,036	Ja	*	-
koper	dg	mg/kg	9,200	9,770	Ja		-
nikkel	dg	mg/kg	19,000	20,912	Ja		-
lood	dg	mg/kg	19,000	19,816	Ja		-
zink	dg	mg/kg	55,000	59,254	Ja		-
cobalt	dg	mg/kg	5,700	6,330	Ja		-
molybdeen	dg	mg/kg <	1,500	1,050	Ja	*	-
<i>PAK</i>							
som PAK 10 (VROM)	dg	mg/kg	0,397	0,397	Ja		-
<i>OVERIGE STOFFEN</i>							
minerale olie GC	dg	mg/kg	65,000	67,010	Ja		-
<i>PCB</i>							
PCB-28	dg	ug/kg <	1,000	0,722	Ja	*	-
PCB-52	dg	ug/kg <	1,000	0,722	Ja	*	-
PCB-101	dg	ug/kg <	1,000	0,722	Ja	*	-
PCB-118	dg	ug/kg <	1,000	0,722	Ja	*	-
PCB-138	dg	ug/kg <	1,000	0,722	Ja	*	-
PCB-153	dg	ug/kg <	1,000	0,722	Ja	*	-
PCB-180	dg	ug/kg <	1,000	0,722	Ja	*	-
som PCB 7	dg	ug/kg <	7,000	5,052	Ja	*	-

**Aantal getoetste parameters:** 18**Eindoordeel:** Verspreidbaar**Meldingen:**

\* Indicatief toetsresultaat

Einde uitvoerverslag



## TOETSINGSKADER

### WET BODEMBESCHERMING

Toetsing van de analyseresultaten van grond- en grondwater heeft plaatsgevonden aan de hand van het toetsingskader zoals gedefinieerd in de bijlage 1 van de Circulaire bodemsanering 2012. Onderstaande toetswaarden worden gehanteerd om de mate van bodemverontreiniging weer te geven. De toetswaarden zijn gebaseerd op humaan-toxicologische en ecotoxicologische uitgangspunten (RIVM studies) en beleidsmatige overwegingen (NOBO rapport).

#### § Interventiewaarden (I)

De interventiewaarden bodemsanering geven het concentratieniveau voor verontreinigingen in grond en grondwater aan waarboven ernstige vermindering of dreigende vermindering optreedt van de functionele eigenschappen die de bodem heeft voor mens, plant en dier. Bij gehalten boven de interventiewaarde is mogelijk sprake van (een geval van) ernstige verontreiniging en is er mogelijk een saneringsnoodzaak.

#### § Streefwaarden grondwater (S)

De streefwaarden gelden als referentiewaarden en hebben betrekking op de in de natuur voorkomende achtergrondwaarden in het grondwater of op detectiegrenzen bij stoffen die niet in het natuurlijk milieu voorkomen.

#### § Achtergrondwaarden grond (AW)

De achtergrondwaarden gelden als referentiewaarden waar relatief onbelaste gebieden (natuur en landbouwgebieden) voor 95 % aan voldoen. Grond die aan de AW voldoet is blijvend geschikt voor alle bodemfuncties (waaronder moestuin, natuur en landbouw).

#### § Tussenwaarde ( $\frac{1}{2}$ (AW+I)) resp. ( $\frac{1}{2}$ (S+I))

De tussenwaarde is een grens die aan geeft dat er een nader onderzoek noodzakelijk is.

De genoemde toetswaarden voor grond zijn afhankelijk van het bodemtype.

De toetswaarden worden op basis van het percentages organische stof en lutum berekend.

### BESLUIT BODEMKWALITEIT

Op toepassing van grond en baggerspecie (op of in de landbodem en in oppervlaktewater en verspreiding van baggerspecie in oppervlaktewater) is het Besluit bodemkwaliteit van toepassing. Daarin kunnen lokale (water)bodembeheerders kiezen tussen generiek en gebiedspecifiek beleid of het overgangsbeleid.

#### Gebiedspecifiek beleid

Met het gebiedspecifiek beleid kunnen lokale landbodem en waterkwaliteitsbeheerders zelf bodemkwaliteitsnormen vaststellen. Als randvoorwaarden geldt dat sprake moet zijn van stand still op gebiedsniveau. De normen in het gebiedspecifieke kader worden lokale Maximale waarden genoemd.

#### Generiek beleid

Binnen het generieke (landelijke) beleid is het toetsingskader gebaseerd op een klassenindeling voor kwaliteit en functie. Uitgangspunt bij toepassing van grond en baggerspecie binnen het generieke kader is, dat de kwaliteit moet aansluiten bij de functie van de bodem en dat de lokale (water)bodemkwaliteit op klasse niveau niet mag verslechteren en waar mogelijk verbetert.

#### Landbodem

§ Binnen het generieke kader zijn voor toepassing op landbodem twee functieklassen onderscheiden: Wonen en Industrie. Daarnaast zijn er landelijke achtergrondwaarden vastgesteld.

§ De indeling van de kwaliteit van toe te passen partijen grond is als volgt:

§ Vrij toepasbaar. Een partij grond is vrij toepasbaar wanneer deze voldoet aan de achtergrondwaarden. Bij toetsing aan de achtergrondwaarden wordt echter wel een versoepelende toetsingsregel toegepast:

De kwaliteit van de grond of baggerspecie overschrijdt niet de achtergrondwaarden als bij meting van 7-16 parameters het rekenkundig gemiddelde gehalten van maximaal 2 stoffen verhoogd zijn ten opzichte van de achtergrondwaarden.

- § Bodemfunctieklasse wonen. Een partij grond voldoet aan de bodemfunctieklasse wonen indien deze de maximale waarden van bodemfunctieklasse wonen niet overschrijdt.
- § Bodemfunctieklasse industrie. Een partij grond voldoet aan de bodemfunctieklasse industrie indien deze de maximale waarden van bodemfunctieklasse industrie niet overschrijdt.

Niet toepasbaar. Een partij grond is niet toepasbaar wanneer deze niet voldoet aan de maximale waarden van bodemfunctieklasse industrie.

#### **Waterbodem**

In het generieke toetsingskader wordt de bodem onder oppervlaktewater uitgedrukt in "voldoet aan de achtergrondwaarden" of kwaliteitsklasse A of B:

- § Achtergrondwaarden. Een partij grond of baggerspecie is vrij toepasbaar wanneer deze voldoet aan de achtergrondwaarden. Bij toetsing aan de achtergrondwaarden wordt echter wel een versoepelende toetsingsregel toegepast:

De kwaliteit van de grond of baggerspecie overschrijdt niet de achtergrondwaarden als bij meting van 7-16 parameters het rekenkundig gemiddelde gehalten van maximaal 2 stoffen verhoogd zijn ten opzichte van de achtergrondwaarden.

- § Kwaliteitsklasse A. Er is sprake van kwaliteitsklasse A indien de rekenkundige gemiddelden van de gehalten van de gemeten stoffen in de bodem of in de bodemkwaliteitszone de achtergrondwaarden overschrijden, maar niet de maximale waarden voor kwaliteitsklasse A.
- § Kwaliteitsklasse B. Er is sprake van kwaliteitsklasse B indien de rekenkundige gemiddelden van de gehalten van de gemeten stoffen in de bodem of in de bodemkwaliteitszone de maximale waarden voor kwaliteitsklasse A overschrijden, maar niet de maximale waarden voor kwaliteitsklasse B.



**Maximale waarden conform Besluit bodemkwaliteit**  
**Achtergrond- en interventiewaarden landbodem conform Wet Bodembescherming (Wbb)**  
**Circulaire 2009, Staatscrt. 3 april 2012**

Oprachtgever:  
 Projectnaam:  
 Projectnummer:

<b>Organische stof / humus (%)</b>	<b>10,0</b>	10< humus<30, rekenwaarde:	10,0	% <i>geldt voor PAK</i>
		2< humus< 30, rekenwaarde:	10,0	% <i>geldt voor overige org. verbindingen</i>
		humus > 2, rekenwaarde:	10,0	% <i>geldt voor zware metalen</i>
<b>Lutum (%)</b>	<b>25,0</b>	lutum > 2, rekenwaarde:	25,0	% <i>geldt voor zware metalen</i>

Datum:  
**7-nov-12**

	Achtergrond- en interventiewaarden Wbb (gehalten in mg/kg d.s.)			Achtergrond en maximale waarden voor grond en baggerspecie uit Besluit bodemkwaliteit (gehalten in mg/kg d.s.)						
	Achtergrondwaarde	Tussenwaarde landbodem	Interventiewaarde landbodem	toepassen op of in de bodem			grootschalige toepassingen op of in de bodem		toetsingsregel achtergrondwaarden	
	AW	½(AW+I)	I	maximale altijd toepasbaar	waarde klasse wonen	maximale waarde klasse industrie	maximale waarde	maximale emissie waarden	emissie toetswaarden	<2xAW en <max.waarde klasse wonen
<b><u>Metalen</u></b>										
barium	190	555	920	190	550	920		4,1	413	380
cadmium	0,60	6,8	13,0	0,60	1,20	4,3		0,051	4,3	1,20
kobalt	15,0	103	190	15,0	35,0	190		0,240	130	30,0
koper	40	115	190	40	54	190		1,00	113	54
kwik	0,15	18	36	0,15	0,83	4,8		0,49	4,8	0,30
lood	50	290	530	50	210	530		15,0	308	100
molybdeen	1,5	96	190	1,5	88	190		0,48	105	3,0
nikkel	35	68	100	35	39	100		0,210	100	70
zink	140	430	720	140	200	720		2,10	430	200
<b><u>Polycyclische aromatische koolwaterstoffen (PAK)</u></b>										
PAK (som 10)	1,5	21	40	1,5	6,8	40				3,0
<b><u>Gechloreerde koolwaterstoffen</u></b>										
polychloorbifenylen (PCB's)										
PCB's (som 7, incl. PCB 118)	0,0200	0,51	1,00	0,0200	0,0200	0,50				0,0400
<b><u>Overige stoffen</u></b>										
minerale olie	190	2595	5000	190	190	500				190

**Streef-, achtergrond- en interventiewaarden grond en grondwater conform Wet Bodembescherming (Wbb), Circulaire 2009, Staatscrt. 3 april 2012**



Datum:  
7-nov-12

Oprichtgever:  
Projectnaam:  
Projectnummer:

<b>Organische stof / humus (%)</b>	<b>10,0</b>	10 < humus < 30, rekenwaarde:	10,0	% geldt voor PAK
		2 < humus < 30, rekenwaarde:	10,0	% geldt voor overige org. verbindingen
		humus > 2, rekenwaarde:	10,0	% geldt voor zware metalen
<b>Lutum (%)</b>	<b>25,0</b>	lutum > 2, rekenwaarde:	25,0	% geldt voor zware metalen

	Achtergrond- en interventiewaarden Wbb			streef- en interventiewaarden Wbb ondiep grondwater (<10 m-mv)		
	Achtergrondwaarde grond AW	Tussenwaarde grond ½(AW+I)	Interventiewaarde grond I	Achtergrondwaarde grondwater S	Tussenwaarde grondwater ½(S+I)	Interventiewaarde grondwater I
	mg/kg ds			µg/l		
<b><u>Metalen</u></b>						
barium	190	555	920	50	338	625
cadmium	0,60	6,8	13,0	0,40	3,2	6,0
kobalt	15,0	103	190	20	60	100
koper	40	115	190	15	45	75
kwik	0,15	18	36	0,050	0,18	0,30
lood	50	290	530	15	45	75
molybdeen	1,5	96	190	5,0	153	300
nikkel	35	68	100	15	45	75
zink	140	430	720	65	433	800
<b><u>Aromatische stoffen</u></b>						
benzeen	0,200	0,65	1,10	0,20	15	30
tolueen	0,200	16,1	32,0	7,0	504	1.000
ethylbenzeen	0,200	55	110	4,0	77	150
xylenen (som o-, m-, p-xyleen)	0,450	8,7	17,0	0,20	35	70
styreen (vinylbenzeen)	0,250	43,1	86	6,0	153	300
naftaleen	-	-	-	0,010	35	70
<b><u>Polycyclische aromatische koolwaterstoffen (PAK)</u></b>						
PAK (som 10)	1,5	21	40	-	-	-
<b><u>Gechloreerde koolwaterstoffen</u></b>						
<u>polychloorbifenylen (PCB's)</u>						
PCB's (som 7, incl. PCB 118)	0,0200	0,51	1,00	0,010	0,010	0,010
<b><u>Overige stoffen</u></b>						
minerale olie	190	2.595	5.000	50	325	600

## Kwaliteitsborging

De genoemde werkzaamheden zijn uitgevoerd in overeenstemming met de regelgeving die bekend is onder de naam Kwalibo (=kwaliteitsborging in het bodembeheer). ARCADIS Nederland B.V., vestiging Assen en uitvoerend Veldwerkbureau Poelsema zijn gecertificeerd en erkend voor de genoemde werkzaamheden. Dit houdt in dat:




- § de werkzaamheden conform BRL SIKB 2000 en VKB-protocol 2001, 2002 en 2003 zijn uitgevoerd door een gecertificeerd en erkend bedrijf. Dit rapport draagt daarom het keurmerk 'kwaliteitswaarborg bodembeheer SIKB'.
- § de veldwerkzaamheden zijn uitgevoerd door erkende medewerkers;
- § de grond- en grondwatermonsters zijn (voor)behandeld middels de AS3000 methode in het door de Raad voor de Accreditatie erkende laboratorium Eurofins Analytico te Barneveld.



Conform de eisen uit de BRL SIKB 2000 melden wij het volgende:

- § De werkzaamheden waarop deze rapportage betrekking heeft, zijn conform BRL SIKB 2000 getoetst op partijdigheid. Daarom vermelden wij dat de uitvoerder van het veldwerk voor milieuhygiënisch bodemonderzoek een ander is dan de eigenaar van het terrein waarop het veldwerk betrekking heeft.

**Colofon / Verantwoording uitvoering veldwerkzaamheden (BRL 2000)**

<b>Colofon</b>				
Uitvoering:	<b>Poelsema Veldwerkbureau</b> De Kampen 19 8325 DD Vollenhove Tel: 0527-242000 Fax: 0527-241730 www.poelsemaveldwerk.nl e-mail: info@poelsemaveldwerk.nl			
Opdrachtgever:	ARCADIS Nederland BV			
Projectnaam:	TenneT 380 KV Noord-West			
Projectnummer:	B02032.000377, mastlocatie 706			
<b>Verantwoording</b>				
	<i>VKB Protocol</i>	<i>Naam veldwerker</i>	<i>( start )datum</i>	<i>Paraaf</i>
Verklaring werkzaamheden uitgevoerd in onafhankelijkheid van de opdrachtgever en conform de eisen van de BRL 2000 en onderliggende protocollen	2001	J. Uitham	07-03-2013 01-04-2014	
	2002	J. Uitham	20-03-2013 14-04-2014	
	2003	J. Uitham	07-03-2013 01-04-2014	
	2018			
	<i>VKB Protocol</i>	<i>Omschrijving afwijking</i>		
Afgeweken van BRL 2000	2001			
	2002			
	2003	-		
	2018			

- VKB P-2001: plaatsen van handboringen en peilbuizen, maken van boorbeschrijvingen, nemen van grondmonsters en waterpassen
- VKB P-2002: nemen van grondwatermonsters
- VKB P-2003: veldwerk bij milieuhygiënisch waterbodemonderzoek
- VKB P-2018: locatie-inspectie en monsterneming van asbest in bodem

## 6 Archeologisch onderzoek

### Verantwoording

Titel: Archeologisch onderzoek: Project: Noord – West 380 kV  
Deelgebied: 1  
Mastnummer: 706

Projectnummer: B02032.000377.001

Referentienummer: T206878

Revisie: 1.0

Datum: 17 december 2014

Auteur(s): W.A. Ytsma (ARCADIS) & E. Goossens (RAAP)

Gecontroleerd door: D.G. Bedeaux (ARCADIS)

Goedgekeurd door: J. Assink



Paraaf goedgekeurd:

Contact: [TenneT380kVnw@ARCADIS.nl](mailto:TenneT380kVnw@ARCADIS.nl)

Bevoegd gezag: Gemeente Loppersum  
Contactpersoon: T. Swijghuizen

Aanleiding: Bodemverstorende werkzaamheden mast 706

Archeoregio: Fries-Gronings kleigebied

AMK-terrein: Niet van toepassing

Archis2: 53945

Documentatie (beheer en plaats): ARCADIS & RAAP Archeologisch Adviesbureau, regio Noord en Oost

### INHOUDSOPGAVE

Samenvatting

6.1 Inleiding

6.2 Bureauonderzoek

6.3 Veldonderzoek

6.4 Conclusies en aanbevelingen

Literatuur en bronnen

6.5 Bijlagen H6

Bijlage 6-1: Ligging onderzoeksgebied op topografische ondergrond met archeologische gegevens.

Bijlage 6-2: Ligging onderzoeksgebied op de archeologische verwachtingskaart en beleidsadvieskaart gemeente Loppersum.

Bijlage 6.3: Ligging boorpunten veldonderzoek.

## **Samenvatting**

Volgens ARCHIS bevinden zich in het onderzoeksgebied geen bekende archeologische resten. Er komen geen historische elementen voor. Op basis van het bureauonderzoek en cultuurtechnische en milieuhygiënische booronderzoek kan aan het plangebied een middelhoge archeologische verwachting worden toegekend, echter de gemeentelijke kaart hanteert hier een lage archeologische verwachting. Op basis van het bureauonderzoek en veldonderzoek wordt door ARCADIS geen aanvullend onderzoek geadviseerd.

### *6.1 Inleiding*

#### *6.1.1 Aanleiding en beleidskader*

Binnen het geheel van de vergunningaanvragen is ook archeologisch vooronderzoek verplicht gesteld. Dit omdat bij graafwerkzaamheden ten behoeve van de funderingen van de nieuwe bi-pole masten mogelijk behoudenswaardige aanwezige archeologische resten beschadigd of zelfs vernietigd kunnen worden. Daartoe is er in eerste instantie een bureauonderzoek uitgevoerd om tot een gespecificeerde archeologische verwachting voor het plangebied te komen. Ter toetsing hiervan zijn vervolgens verkennende boringen verricht.

De Wet op de archeologische monumentenzorg (Wamz) is 1 september 2007 in werking getreden. Hiermee zijn de uitgangspunten van het Europese Verdrag van Malta binnen de Nederlandse wetgeving geïmplementeerd. Het belangrijkste uitgangspunt van de nieuwe wet is om archeologische resten in de ondergrond (ter plekke) te behouden, omdat de bodem nu eenmaal de beste conserveringsomgeving is (behoud in-situ).

Het onderzoek is uitgevoerd volgens de normen van de archeologische beroepsgroep (zie artikel 24 van het Besluit archeologische monumentenzorg). De Kwaliteitsnorm Nederlandse Archeologie (KNA, versie 3.2), beheerd door de Stichting Infrastructuur Kwaliteitsborging Bodembeheer (SIKB; [www.sikb.nl](http://www.sikb.nl)), geldt in de praktijk als richtlijn. Deze is aangevuld met door de diverse overheden geldende richtlijnen voor archeologisch onderzoek.

### *6.2 Bureauonderzoek*

#### *6.2.1 Doelstelling*

In het voortraject is door Archeologic een Achtergronddocument Archeologie MER Noord-West 380 kV opgesteld. Hierin zijn onder meer het initiatief en de verschillende alternatieven nader beschreven en zijn de alternatieven met elkaar vergeleken op milieueffecten wat betreft archeologie. Daarnaast is door The Missing Link een Archeologieplan Noord-West 380 kV opgesteld. Dit archeologieplan geeft informatie voor het inpassingsplan en het aanvragen van eventuele vergunningen. In opdracht van ARCADIS heeft RAAP Archeologisch Adviesbureau in oktober 2012 in het kader van de archeologische monumentenzorg een archeologisch bureauonderzoek uitgevoerd conform het PvE. Dit bureauonderzoek betreft een detaillering van deze onderzoeken op mastniveau en is in mei 2014 herzien in verband met verplaatsing van de mast. Het onderzoek dient te worden uitgevoerd omdat realisatie van de plannen kan leiden tot aantasting of vernietiging van (mogelijk) aanwezige behoudenswaardige archeologische resten. Het doel van het bureauonderzoek is het verwerven van informatie, aan de hand van bestaande bronnen, over bekende of verwachte archeologische waarden in, of in de nabije omgeving van, het onderzoeksgebied, om daarmee vast te stellen of er behoudenswaardige archeologische resten aanwezig zijn die (mogelijk) bedreigd worden door de geplande inrichting. Verder dient het bureauonderzoek inzicht te geven in de aard van mogelijk aanwezige behoudenswaardige archeologische resten én de fysieke kenmerken om deze effectief op te sporen, of verder te waarderen. Het archeologisch bureauonderzoek en kaartmateriaal is gebaseerd op VKA 2.5. De cultuurtechnische en milieuhygiënische boringen worden tevens door ARCADIS beoordeeld.



### 6.2.2 Geomorfologie en bodem

Geomorfologie volgens geomorfologische kaart:

Geomorfologiecode: 1M35

Geomorfologieomschrijving: Vlake van getij-afzettingen

Bodem volgens bodemkaart:

Bodemcode: gMn83C-V

Bodemomschrijving: Knippige poldervaaggronden; klei, profielverloop 3

### 6.2.3 Archeologie

Bekende archeologische resten (ARCHIS)

Volgens ARCHIS bevinden zich in het onderzoeksgebied geen bekende archeologische resten.

Bekende archeologische gegevens uit andere bronnen

De kadastrale minuut uit circa 1832 bevat geen concrete aanwijzingen voor de aanwezigheid van archeologische resten in het onderzoeksgebied.

Voorgaand archeologisch onderzoek (ARCHIS)

In het onderzoeksgebied is niet eerder archeologisch onderzoek uitgevoerd.

### 6.2.4 Archeologische verwachting volgens bekende bronnen

Op de archeologische verwachtingskaart en beleidsadvieskaart gemeente Loppersum geldt voor het plangebied de verwachting: laag. Daarmee geldt geen onderzoeksplicht.

### 6.2.5 Gespecificeerde archeologische verwachting

Op basis van het voorkomen van vlake van getij-afzettingen geldt in het plangebied een middelhoge archeologische verwachting voor resten uit de periode IJzertijd tot en met Late Middeleeuwen. Voor de periode van de landbouwers bestaat de kans op het voorkomen van nederzettingen, bestaande uit resten van bijvoorbeeld woongebouwen, bijgebouwen, (percelerings)greppels en afval/waterput(ten).

Als prospectiekenmerken van de eventueel aanwezige archeologische resten kunnen worden benoemd:

- Een aaneengesloten archeologische laag, gekenmerkt door een afwijkende kleur ten opzichte van de eronder en erboven liggende laag;
- De aanwezigheid van mogelijk antropogene objecten als houtskool, verbrande klei/leem, bot, steen en artefacten (voornamelijk aardewerk en vuursteen) in een matig tot hoge dichtheid (> 40 vondsten groter dan 4 mm per m<sup>2</sup>) en fosfaat;
- De veronderstelde ligging van de archeologische laag bevindt zich naar verwachting in het klei/veenpakket.

### 6.2.6 Onderzoeksvorstel vervolgonderzoek

Op basis van het bureauonderzoek van RAAP blijkt het plangebied op een vlake van getij-afzettingen gelegen waaraan in sommige gevallen een middelhoge archeologische verwachting kan worden toegekend. Echter, aangezien het gemeentelijk beleid hier een lage verwachting hanteert, adviseert ARCADIS hierin geen verder archeologisch onderzoek.

## 6.3 Veldonderzoek

### 6.3.1 Werkwijze

Op deze mastlocatie zijn cultuurtechnische en milieuhygiënische boringen uitgevoerd waarbij het profiel bodemkundig is beschreven. Deze bodemprofielen zijn geïnterpreteerd door een archeoloog om te bepalen of aanvullend karterend onderzoek noodzakelijk is.

### 6.3.2 Resultaten

Uit het booronderzoek zijn geen aanvullende aanwijzingen gekomen om de conclusie uit paragraaf 6.2.6 te wijzigen.

### 6.3.3 Consequenties van de voorgenomen ingrepen

Omdat de bodemverstorende werkzaamheden tot 3 meter –mv gaan plaats vinden, kunnen eventueel aanwezige archeologische waarden worden verstoord.

## 6.4 Conclusies en aanbevelingen

### 6.4.1 Conclusies

Uit het bureauonderzoek blijkt in het plangebied de aanwezigheid van een vlakte met getij-afzettingen. Omdat de gemeentelijke kaart voor dit plangebied een lage archeologische verwachting hanteert, adviseert ARCADIS hier geen vervolgonderzoek.

### 6.4.2 Aanbevelingen

Op basis van bovenstaande conclusies wordt aanbevolen geen archeologisch vervolgonderzoek uit te voeren. Dit advies dient door het bevoegd gezag te worden bekrachtigd.

## Literatuur en bronnen

Beek, J.L. van & P.C. Vos (Deltares), 2008. Regio Noord-Groningen, gemeenten De Marne, Winsum, Bedum, Ten Boer, Loppersum, Eemsmond, Appingedam en Delfzijl: archeologische verwachtingskaart en beleidsadvieskaart. RAAP-rapport 1732

Eijk, van, C. & J.A. de Jong, 2010 (concept): Achtergrondrapport archeologie MER Noord-West 380 kV, ArcheoLogicrapport 118, Woerden.

Hornikx, S. en C. van Eijk 2011: Onderzoeksstrategie en eisen voor het archeologisch inventariserend booronderzoek binnen het VKA, Noord-West 380 kV, TML-Notitie 378, Woerden.

Jong, J. de, Archeologieplan Noord-West 380 kV. 2012 (concept) kaartmateriaal. The Missing Link rapport TML 212. Project 1402. Woerden.

[www.archis.nl](http://www.archis.nl)

[www.dinoloket.nl](http://www.dinoloket.nl)

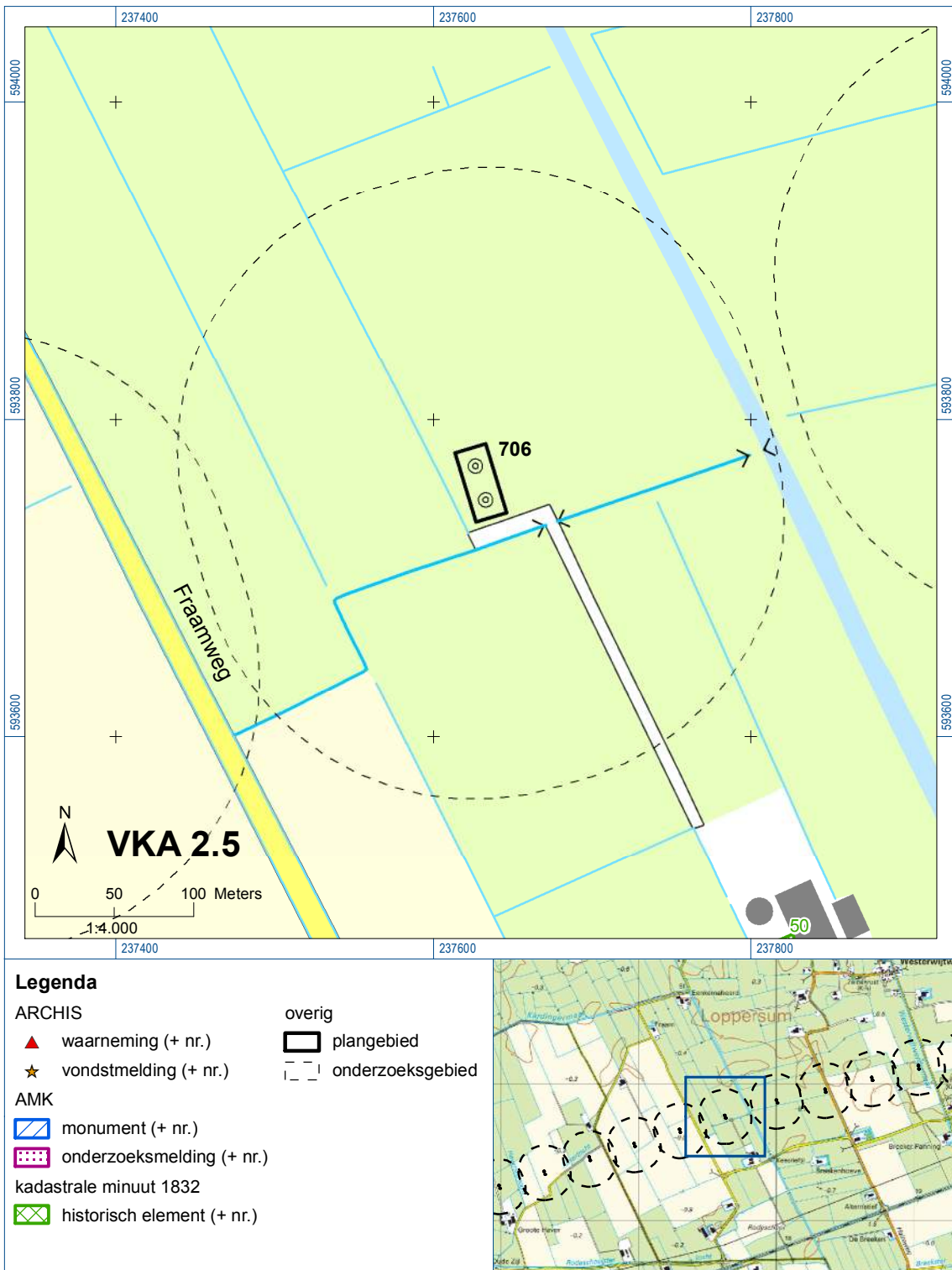
[www.watwaswaar.nl](http://www.watwaswaar.nl)

## 6.5 Bijlagen H6

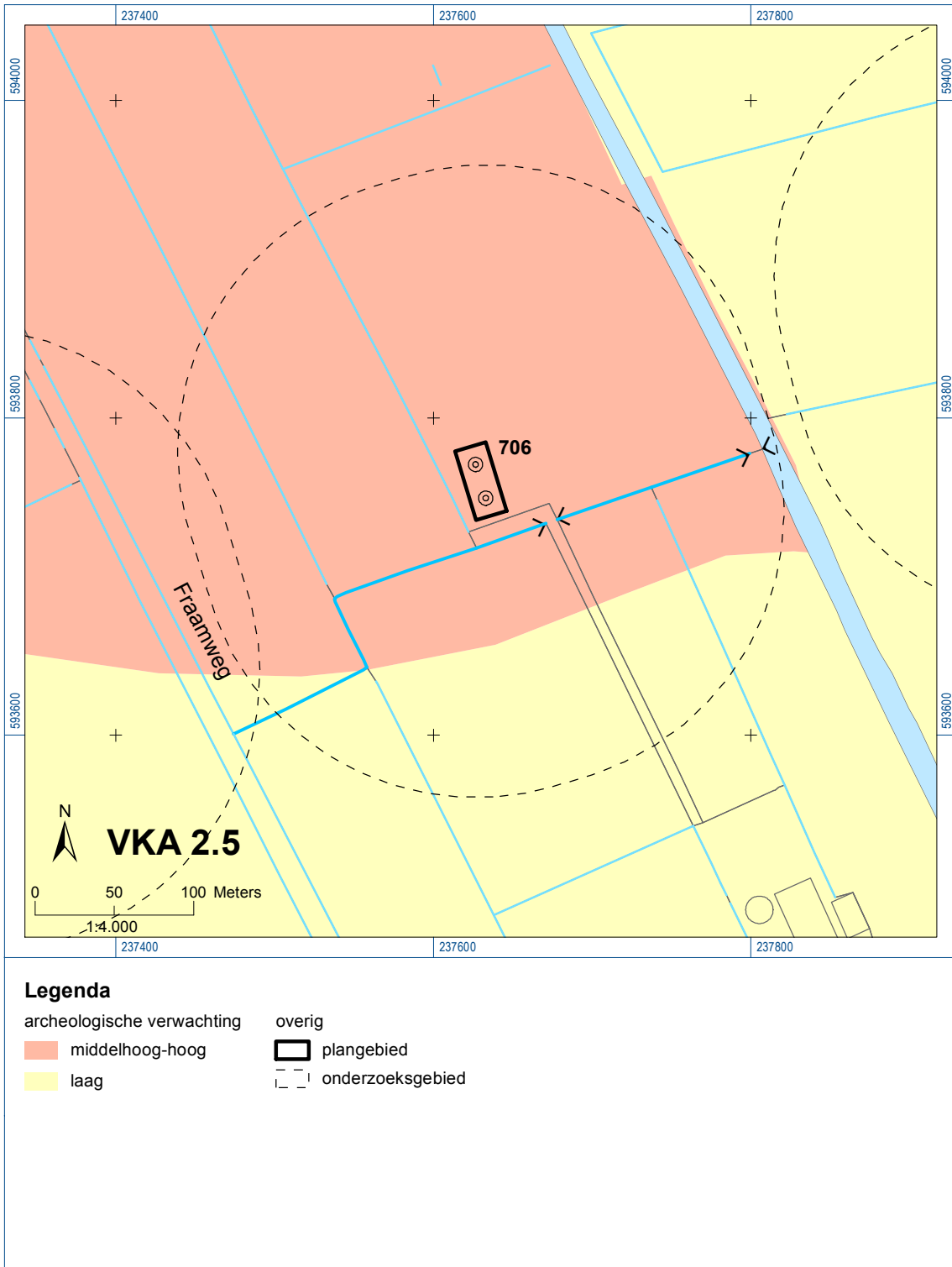
Bijlage 6-1: Ligging onderzoeksgebied op topografische ondergrond met archeologische gegevens.

Bijlage 6-2: Ligging onderzoeksgebied op de archeologische verwachtingskaart en beleidsadvieskaart gemeente Loppersum.

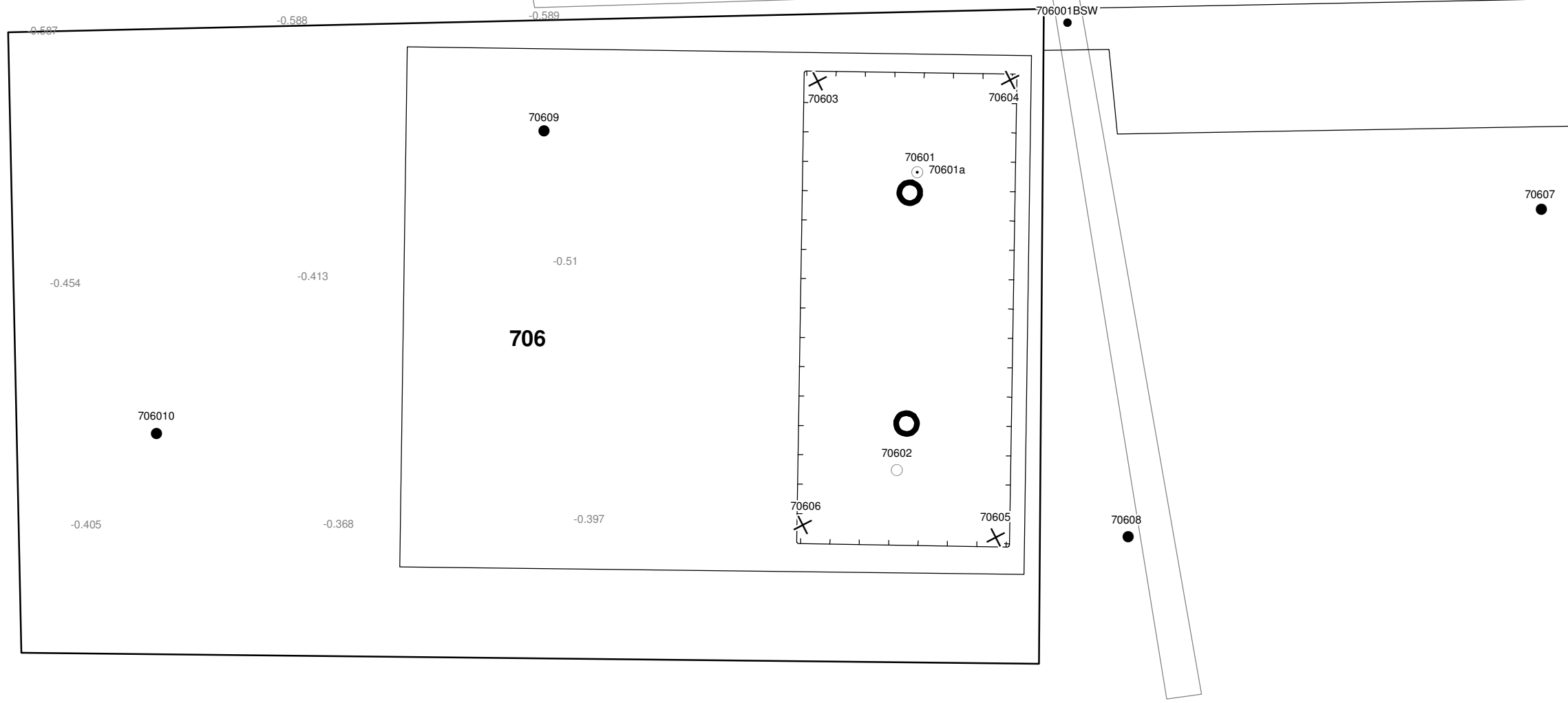
Bijlage 6.3: Ligging boorpunten veldonderzoek










Bijlage 6-1: Ligging onderzoeksgebied op topografische ondergrond met archeologische gegevens.

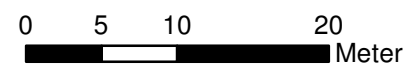


Bijlage 6-2: Ligging onderzoeksgebied op de archeologische verwachtingskaart.



**Verklaring**

-  Werkterrein +bouwweg
-  Bouwput
-  Masten
-  Locatie boring tot 0,50 m-mv
-  Locatie boring tot 1,20 m-mv
-  Locatie boring tot 4,00 m-mv
-  Locatie boring + peilbuis



Locatie VKA versie 2.5  
Bouwweg VKA versie 2.5.1

TITEL		ARCHEOLOGIE KAART MAST :		<b>706</b>	
		Noord - West 380 kV			
STATUS	GETEKEND DOOR	AFD.	PAR.	OPDRACHTGEVER	
	T. Cornea			TenneT	
	GECONTROLEERD DOOR	AFD.	PAR.	OMSCHRIJVING WIJZIGING	GETEKEND BIJ
	E. Aldershof				ARCADIS
	VOOR AKKOORD	AFD.	PAR.	SCHAAL	DATUM 1e UITGAVE
	M. van Driel			1:500	22.05.2014
				DATUM WIJZIGING	
VAKGEBIED	TEK. SOORT	PROJECT NR.	FORMAT	NUMMER	WLIZ NR.
			A3	<b>Mast nr. 706</b>	1

## **7 Explosievenonderzoek**

### *7.1 Inleiding*

Op 27 september 2012 is door Leemans Speciaalwerken in opdracht van ARCADIS het rapport van vooronderzoek aan TenneT TSO B.V. Het betreft het vooronderzoek naar conventionele explosieven uit de tweede wereldoorlog in de gemeenten Bedum, Delfzijl, Eemsmond, Groningen, Loppersum, Winsum en Zuidhorn (kenmerk *Vooronderzoek S2012.002 – deel 1*).

### *7.2 Uitvoering*

Voor een beschrijving van de uitvoering verwijzen wij naar bovengenoemd rapport.

### *7.3 Resultaten*

Uit het vooronderzoek blijkt, dat de onderzoekslocatie niet verdacht is voor explosieven. Zie het achtergronddocument voor nadere informatie.

### **Bijlagen**

Geen

*ALGEMEEN VOORBLAD*

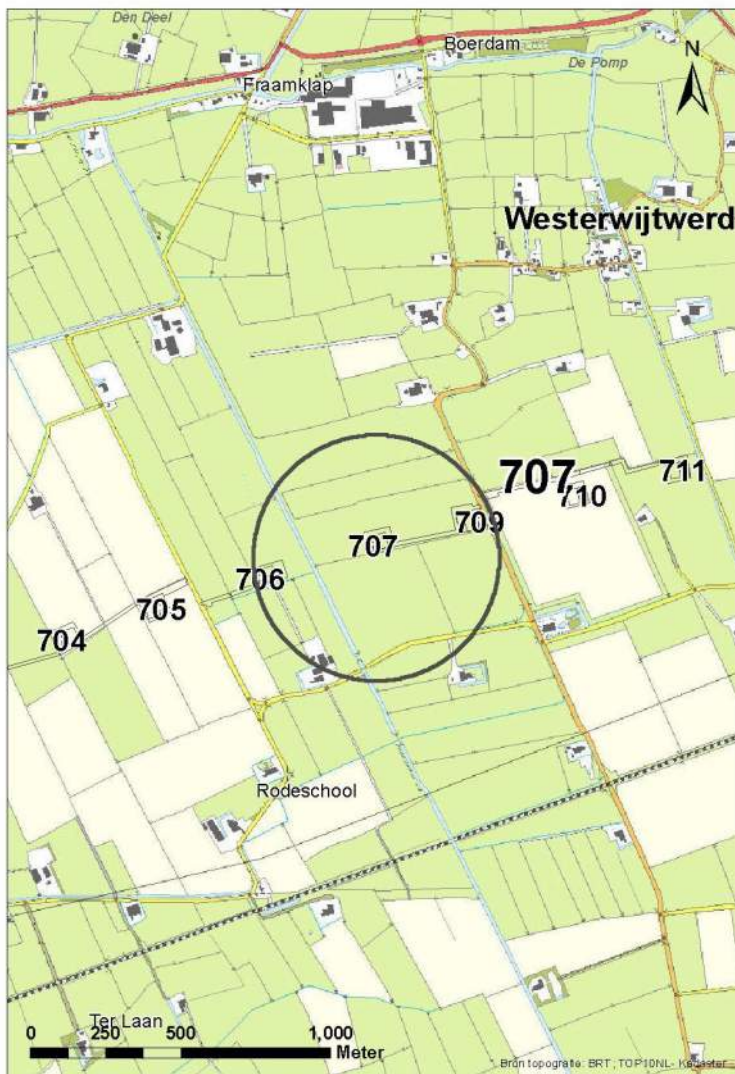
**Project:** Noord – West 380 kV  
**Deelgebied:** 1  
**Mastenboek:** locatie VKA 2.5/ bouwweg VKA 2.5.1  
**Mastnummer:** 707  
**x-coördinaat (rd-stelsel) [m]:** 238022  
**y-coördinaat (rd-stelsel) [m]:** 593884

**Gemeente:** Loppersum

**Datum:** 18 december 2014

**Versie:** 1.0

**Organisatie:** ARCADIS



*Regionale ligging mast 707*

## Verantwoording

Project: Noord – West 380 kV  
Deelgebied: 1  
Mastnummer: 707

Projectnummer: B.02032.000377.001

Referentienummer: T206878

Revisie: 1.0

Datum: 18 december 2014

Opdrachtgever : TenneT

Uitvoerder: ARCADIS

Auteur(s):

Onderzoek:

Edwin Aldershof	Algemeen
Menno Rakhorst	Geohydrologie
Maria de Lange	Milieuhygiëne
Wouter Ytsma	Archeologie

Gecontroleerd door: I. Benjamins

Paraaf gecontroleerd:



Goedgekeurd door: J. Assink

Paraaf goedgekeurd:



Contact: [TenneT380kVnw@ARCADIS.nl](mailto:TenneT380kVnw@ARCADIS.nl)



**INHOUDSOPGAVE**

1	Algemeen .....	1-4
1.1	Inleiding .....	1-4
1.2	Normen .....	1-5
1.3	Afkorting en begrippen .....	1-5
1.4	Bijlagen H1 .....	1-9
2	Cultuurtechnisch onderzoek .....	2-10
3	Geohydrologisch onderzoek .....	3-11
3.1	Inleiding .....	3-12
3.2	Veld- en laboratoriumwerkzaamheden .....	3-12
3.3	Algemene beschrijving tracé .....	3-12
3.4	Bemaling .....	3-15
3.5	Effecten grondwater .....	3-20
3.6	Uitvoeringstechnische aspecten .....	3-20
3.7	Samenvatting .....	3-20
3.8	Bijlagen H3 .....	3-21
4	Grondmechanisch onderzoek .....	4-22
4.1	Inleiding .....	4-23
4.2	Uitzetten en waterpassen .....	4-23
4.3	Sonderen .....	4-23
4.4	Onderzoeksresultaten .....	4-24
5	Milieuhygiënisch onderzoek (verkennend bodemonderzoek) .....	5-25
5.1	Inleiding .....	5-26
5.2	Vooronderzoek .....	5-26
5.3	Veld- en laboratoriumonderzoek .....	5-28
5.4	Resultaten veldonderzoek .....	5-29
5.5	Resultaten laboratoriumonderzoek .....	5-29
5.6	Evaluatie .....	5-30
5.7	Bijlagen H5 .....	5-31
6	Archeologisch onderzoek .....	6-32
6.1	Inleiding .....	6-33
6.2	Bureauonderzoek .....	6-33
6.3	Veldonderzoek .....	6-34
6.4	Conclusies en aanbevelingen .....	6-34
6.5	Bijlagen H6 .....	6-35
7	Explosievenonderzoek .....	7-36
7.1	Inleiding .....	7-36
7.2	Uitvoering .....	7-36
7.3	Resultaten .....	7-36

## 1 Algemeen

### 1.1 Inleiding

TenneT TSO B.V. is voornemens een nieuwe 380kV hoogspanningsverbinding aan te leggen tussen Ens en de Eemshaven. Dit traject is opgedeeld in drie deelgebieden. De te onderzoeken deelgebieden lopen respectievelijk vanaf:

1. De Eemshaven (HS-station Oudeschip) naar Groningen (HS station Vierverlaten);
2. Groningen naar Heerenveen (HS-station Oudehaske);
3. Heerenveen naar Ens (HS-station Ens).

Deelgebied 1 (ARCADIS) omvat 124 masten over een lengte van ca. 40 kilometer.

Deelgebied 2 (ARCADIS) omvat 213 masten over een lengte van ca. 70 kilometer.

Deelgebied 3 (TAUW) omvat 135 masten over een lengte van ca. 44 kilometer.

Dit rapport heeft betrekking op mastlocatie nummer 707 in deelgebied 1 in de gemeente Loppersum. De duur van de periode waarin de werkzaamheden op enig perceel plaatsvinden zal minimaal twee groeiseizoenen bestrijken.

De uit te voeren werkzaamheden ter plaatse van deze mastlocatie zijn:

- De bouw van een steunmast;
- Aanleggen van een fundatie in een bouwkuip met afmeting van 20 m bij 40 m. De benodigde ontgravingsdiepte bedraagt 3 m -mv;
- Inrichten van een tijdelijk werkterrein met een oppervlakte van maximaal 6.000 m<sup>2</sup> met binnen het werkterrein het bouwterrein met een oppervlakte van circa 3.000 m<sup>2</sup>;
- De realisatie van een tijdelijke bouwweg naar het werkterrein. Deze bouwweg heeft een lengte van circa 225 meter en is 12 meter breed (bestaande uit rijbaan van 6 meter en gronddepot).

Ten behoeve van de voorgenomen werkzaamheden zijn de volgende veldonderzoeken verricht:

- Cultuurtechnisch onderzoek;
- Geohydrologisch onderzoek;
- Grondmechanisch onderzoek;
- Milieuhygiënisch onderzoek;
- Archeologisch onderzoek;
- Explosievenonderzoek.

Deze onderzoeken zijn nodig in het kader van de nadere technische uitwerking van het basisontwerp, vergunning aanvraag en grondzaken.

#### Toelichting op voorkeursalternatieven (VKA)

Vanaf het verstrekken van de opdracht tot aan het opstellen van dit rapport zijn voor het tracé meerdere voorkeursalternatieven uitgewerkt door de opdrachtgever. Deze voorkeursalternatieven zijn door de opdrachtgever genummerd. Gestart is met VKA 2.0, de laatste door de opdrachtgever aan Arcadis geleverde voorkeursalternatief is VKA 2.5. Een wijziging van het voorkeursalternatief betekent in algemene bewoording een plaatselijke verschuiving van een of meerdere mastvoeten.

Alle in dit rapport uitgevoerde onderzoeken en onderzoeksresultaten zijn uitgevoerd en representatief voor het, door de opdrachtgever, laatst aangeleverde VKA 2.5.

#### 1.1.1 Locatiegegevens

In onderstaande tabel zijn de locatiegegevens ter plaatse van de mastfundering en het werkterrein samengevat.

**Tabel 1.1: Overzicht locatiegegevens**

Adres locatie	Halteweg, Middelstum
Gemeente	Loppersum
Kadastrale gegevens locatie	Kadastrale gemeente Middelstum, sectie G, nummer 53
Eigenaar locatie	Dhr. R.M. Groenveld
Coördinaten	X 238022; Y 593884
Afmeting fundering locatie 717	20 m x 40 m
Huidig gebruik	Grasland
Landschap	Zeekleigebied
Maaiveldniveau	Gemiddeld -0,44 m NAP

## 1.2 Normen

In deze paragraaf zijn de normen inclusief jaartal opgenomen waar in deze rapportage naar wordt verwezen.

- Onderzoeksprotocol TenneT, NW380/VGN/ALG/10, d.d. 18 januari 2012 (versie 1.0);
- Projectspecificatie veldonderzoeken Noord-West 380kV, NW380/VGN/ALG/9, d.d. 16 december 2011;
- CSK-25-N Cultuurtechniek versie 6, van 3 september 2007;
- NEN 5725 strategie voor het uitvoeren van vooronderzoek bij verkennend en nader onderzoek, januari 2009;
- NEN 5720 Bodem – Waterbodem: strategie voor het uitvoeren van verkennend onderzoek. Onderzoek naar de milieuhygiënische kwaliteit van waterbodem en baggerspecie, november 2009;
- NEN 5717: Bodem - Waterbodem - Strategie voor het uitvoeren van vooronderzoek bij verkennend en nader onderzoek, november 2009;
- NEN 5740, Bodem – Landbodem - Strategie voor het uitvoeren van verkennend Bodemonderzoek – Onderzoek naar de milieuhygiënische kwaliteit van de bodem, januari 2009;
- NEN 5707 Bodeminspectie: monsterneming en analyse van asbest in bodem, mei 2003;
- Veldwerkzaamheden milieuonderzoek conform BRL SIKB 2000 en VKB-protocol 2001, 2002 en 2003;
- Laboratoriumanalyses milieuonderzoek voor grond-, grondwater- en waterbodemonderzoek conform AS SIKB 3000;
- 5140 NEN 5140:1996 Geotechniek: bepaling van de conusweerstand en de plaatselijke wrijvingsweerstand van grond. Elektrische sondeermethode;
- Kwaliteitsnorm Nederlandse Archeologie 3.2 (KNA 3.2);
- BRL-OCE / CS-OCE;
- RAAP(archeologie) beschikt over een opgravingsvergunning, verleend door de Minister van Onderwijs, Cultuur en Wetenschap.

## 1.3 Afkortingen en begrippen

In deze paragraaf zijn de afkortingen en begrippen die van toepassing zijn opgenomen:

### Afkortingen:

AG	Actuele Grondwaterstand
AMK	Archeologisch MonumentenKaart
ARCHIS	Archeologisch Informatie Systeem
GFT	Gesloten front boortechniek
GWS	Grondwaterstand
GHG	Gemiddeld Hoogste Grondwaterstand
GLG	Gemiddeld Laagste Grondwaterstand
HDD	Horizontal Directional Drilling (horizontaal gestuurde boring)
IKAW	Indicatieve Kaart van Archeologische Waarden

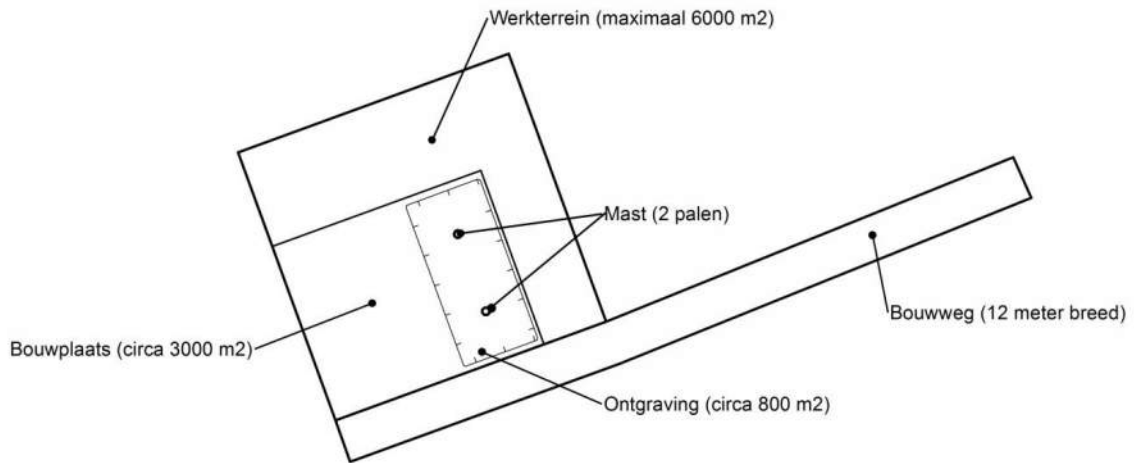
KLIC	Kabels en Leidingen Informatie Centrum
M -mv	Meters minus maaiveldniveau
NAK	Nederlandse Algemene Keuringsdienst voor zaaizaad en pootgoed van landbouwgewassen
NAP	Normaal Amsterdams Peil
NVWa	Nederlands Voedsel- en Warenautoriteit
OFT	Open front boortechniek
PBT	Pneumatische boortechniek
RCE	Rijksdienst voor het Cultureel Erfgoed
SIKB	Stichting Infrastructuur Kwaliteitsborging Bodembeheer

*Begrippen:*

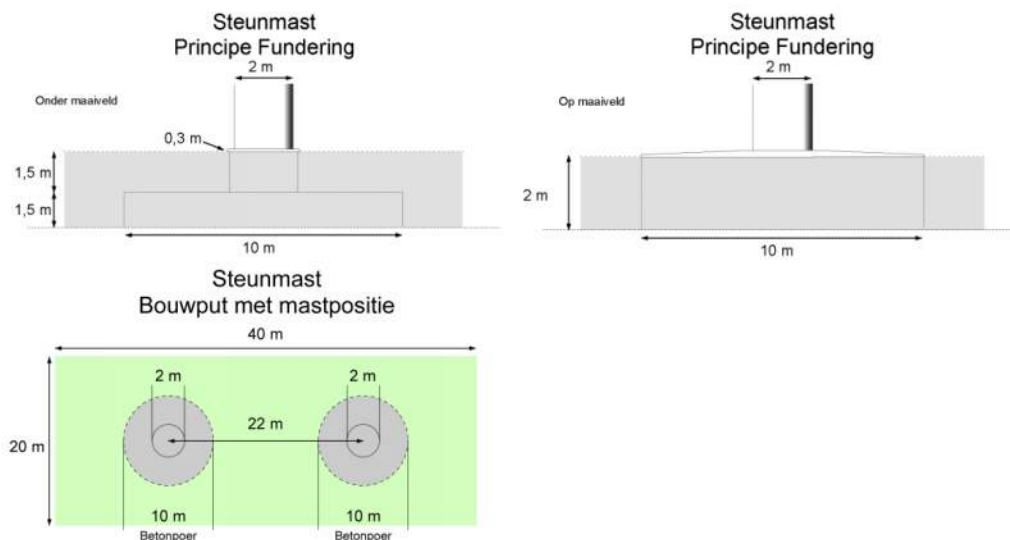
5 cm verlagingsprofiel	Het gebied waarbinnen een grondwaterstandsverlaging van 5 cm of meer optreedt.
A-laag/Teelaardelaag	De bovenste laag van de bodem die geschikt is voor de teelt van gewassen en die regelmatig wordt bewerkt. De laag is humeus.
B-laag	Laag van de bodem onder de A-laag/Teelaardelaag waar, door inspoeling, bestanddelen zijn toegevoegd zoals humus, lutum of minerale delen. Deze bodemlaag is in kleigronden veelal in grote mate gerijpt.
Backfill	Verzamelnaam voor het materiaal, met gunstige thermische eigenschappen, dat van elders wordt aangevoerd en wordt toegepast in kabelsleuven (zand en/of eventueel voor dit doel samengesteld materiaal).
Bi-pole mast	Twee smalle pylonen, ieder gefundeerd op een betonnen plaat, waaraan de geleiders worden opgehangen. Onder deze definitie vallen hoek-, trek- en steunmasten.
Bouwput	Gedeelte binnen het werkterrein waar diepere ontgravingen plaatsvinden.
Bouwterrein	Gedeelte binnen het werkterrein waar wordt gebouwd en al dan niet ontgravingen plaatsvinden.
Bouwweg	Een tijdelijke rijbaan voor het transport van materieel/materiaal van en naar het werkterrein.
Cultivateren	Een grondbewerking waarbij de bovengrond wordt losgewerkt.
C-laag	Laag van de bodem onder de B-laag, waarin nog geen of beperkte bodemvorming heeft plaatsgevonden. Deze laag is in kleigronden veelal ongerijpt.
Diepwell	Een diepwellbemaling bestaat uit 1 of meerdere filters met veelal een grindomstorting. In de filter wordt een onderwaterpomp geïnstalleerd. Deze bemalingswijze wordt vooral toegepast in grofzandige pakketten en/of bij grote waterstandsverlagingen.
Drooglegging	Het hoogteverschil tussen de waterspiegel in de sloten/watergangen en het grondoppervlak.
Frezen	Een grondbewerking waarbij de zode en/of bovengrond wordt stukgemaakt en de grond wordt fijngemaakt.
Geleiders	Hoogspanningsdraden.
Grondoverschot	Grond uit de C-laag die overblijft na zorgvuldige aanvulling en verdichting van wat ontgraven is geweest.
Grondtekort	Grondtekort kan ontstaan door afvoer van ongeschikte grond en/of oxidatie van organische stof/veen, zettingen en klink onder het werkterrein c.q. de bouwweg.
Hoeveelheden	De theoretische hoeveelheden grond worden in vaste kuubs (m <sup>3</sup> ) aangegeven.

Horizontale bronnering	Bij horizontale bronnering wordt grondwater onttrokken via een of enkele drains. Deze drain ligt horizontaal onder de bouwputbodern en is aangesloten op een vacuümpomp. De maximale aanlegdiepte bedraagt circa 5 meter. Daarnaast zal in een heterogene of slecht doorlatende bodern, een goede omstorting moeten worden toegepast voor een optimale ontwatering van de watervoerende lagen.
Juklocatie (tijdelijk)	Een tijdelijke locatie waar een stelling wordt gebouwd om te voorkomen dat de geleiders bij het aanbrengen de grond kunnen raken.
k-waarde	Aanduiding voor de waterdoorlatendheid in m1 per dag.
kD-waarde	Aanduiding voor het doorlaatvermogen in m <sup>2</sup> per dag.
Lier- haspellocatie	De locatie van een mechanisch werktuig of haspel waarmee geleiders uit de haspel langs de mast worden getrokken.
Onderzoeksgebied (arch.)	Plangebied plus 175 m voor beter begrip archeologische waarden.
Ongeschikte grond	Grond die door de directie ongeschikt wordt bevonden voor aanvulling/verwerking ter plaatse.
Onrendabele strook	Zie definitie Overhoek.
Ontwateringsdiepte	De hoogste grondwaterstand tussen de ontwateringsmiddelen.
Open bemaling	Bij open bemaling wordt het in de bouwkuip stromende water met een dompelpomp en/of vacuümpomp uit de sleuf gepompt. Deze bemalingsvorm wordt in hoofdzaak toegepast in slecht doorlatende gronden. Daarnaast wordt deze toegepast als aanvulling op vacuümbemaling en/of diepwellbemaling (dient als spanningsbemaling).
Overhoek	Gedeelten van percelen die zodanig van vorm zijn of een zodanig geringe oppervlakte hebben dat deze ongeschikt zijn geworden voor een economische en/of praktische bewerking of benutting door de grondgebruiker.
Plangebied (arch.)	Mastlocatie.
Permanent grasland	Grasland dat minimaal 30 jaar aaneengesloten alleen in gebruik is geweest als grasland.
Portaal	Poort van 2 of meer hoge palen met dwarsligger die dient als ondersteuningspunt voor de geleiders.
RD stelsel	Coördinaten in het stelsel van de Rijksdriehoeksmeting.
Stijghoogte	Het potentieel peil van het wateroppervlak van grondwater, gemeten vanaf een bepaald niveau (bijvoorbeeld NAP).
Teelaarde afzetten	Het afgraven van de teelaarde en in depot zetten.
Teelaarde terugzetten	Het verwerken van de in depot gezette teelaarde op het terrein waarvan het afkomstig is.
Verticale bronnering	Bronnering uit verticale filters of bronnen. Bij verticale bronnering kan onderscheid worden gemaakt tussen vacuümbemaling en zwaartekrachtbemaling met haalbuizen. Bij vacuümbemaling wordt een aantal verticale onttrekkingfilters aangesloten op een vacuümpomp. Bij zwaartekrachtbemaling wordt in de filters een haalbuis gehangen die op een vacuümpomp wordt aangesloten. De diameters van de voor deze bemalingswijze toegepaste filters variëren van 0,03 tot 0,15 m.
Waterbezwaar	Totaal te onttrekken hoeveelheid grondwater.
Werkstrook	Het afgebakende grondoppervlak waar werkzaamheden worden verricht voor de aanleg van ondergrondse kabelverbindingen.
Werkterrein	Terrein dat gebruikt wordt voor onder andere de opstelplaats voor kranen, de opslag van materieel en materiaal, opslag van grond, kleedruimten etc. Binnen het werkterrein bevindt zich de locatie van de te bouwen masten (bouwput) of portaal. Het werkterrein is vrij van beplanting en bebouwing.
Zaaien	Het met een zaaimachine of met de hand gelijkmatig verspreiden en in de grond brengen van het zaaizaad.

Figuur 1.1: overzicht van een Bi-pole mastlocatie



Figuur 1.2: principe fundering van een steunmast (masthoogte circa 55 meter).



Afmetingen van de bouwput zijn afhankelijk van de lokale situatie

### Leeswijzer

Deze rapportage is als volgt opgebouwd:

- Hoofdstuk 2: Cultuurtechnisch onderzoek
- Hoofdstuk 3: Geohydrologisch onderzoek
- Hoofdstuk 4: Grondmechanisch onderzoek
- Hoofdstuk 5: Milieuhygiënisch onderzoek (verkennend bodemonderzoek)
- Hoofdstuk 6: Archeologisch onderzoek
- Hoofdstuk 7: Explosievenonderzoek

Bovenstaande onderzoeken zijn zo veel mogelijk gecombineerd uitgevoerd.

Voor de boorprofielen van de uitgevoerde boringen wordt verwezen naar de bijlage 1-1 en voor de sondeergrafieken van de uitgevoerde sonderingen wordt verwezen naar de bijlage 1-2.

1.4 *Bijlagen H1*

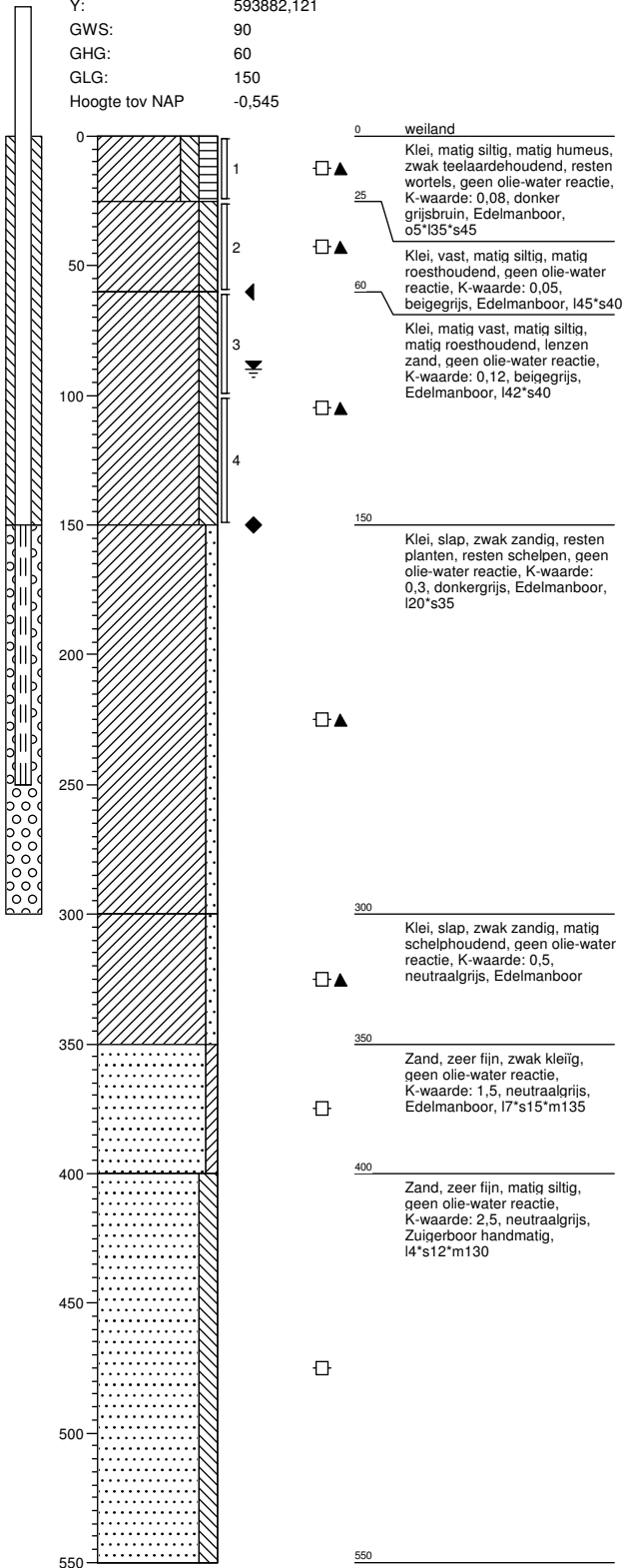
Bijlage 1-1: Boorprofielen

Bijlage 1-2: Situatiekaartje Fugro en bijbehorende sondeergrafieken

Bijlage 1-3: Kaart met ligging boorpunten

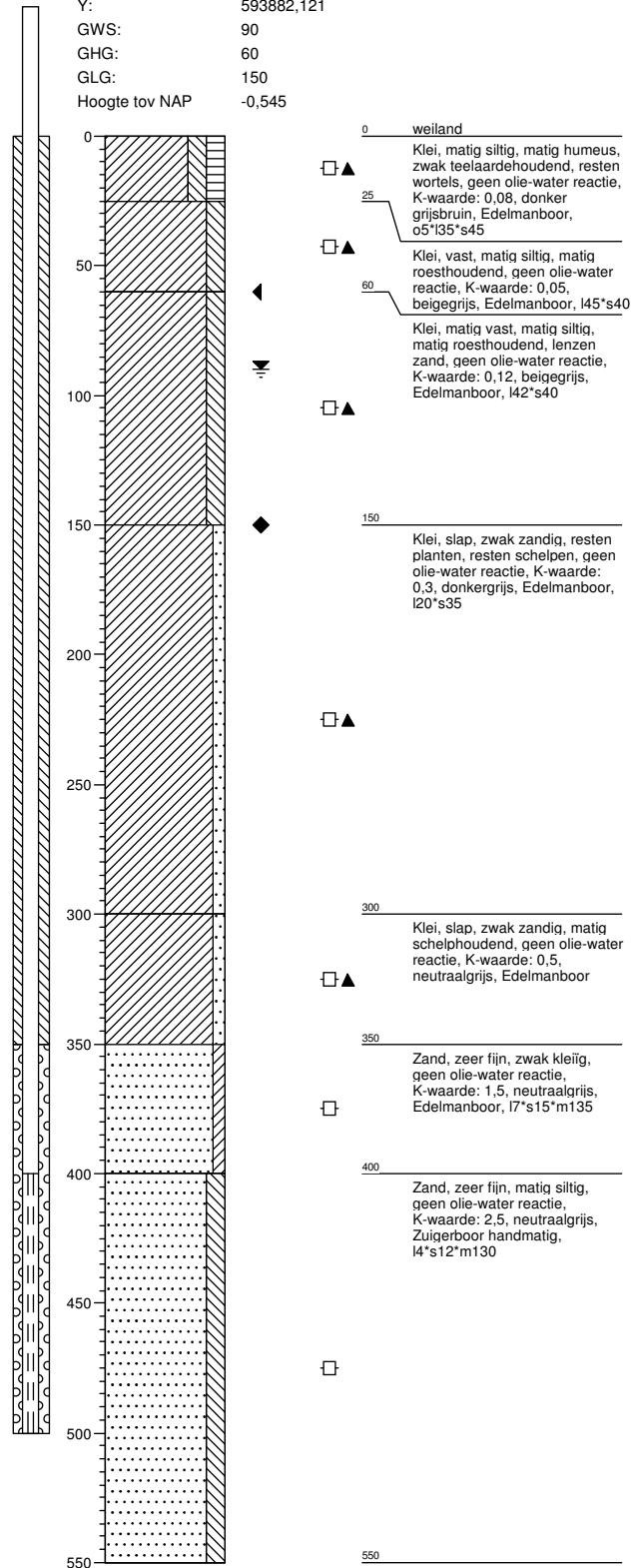
**Boring: 70701**

Boormeester : Jan Uitham  
 Datum: 11-2-2014  
 X: 238000,405  
 Y: 593882,121  
 GWS: 90  
 GHG: 60  
 GLG: 150  
 Hoogte tov NAP -0,545



**Boring: 70701a**

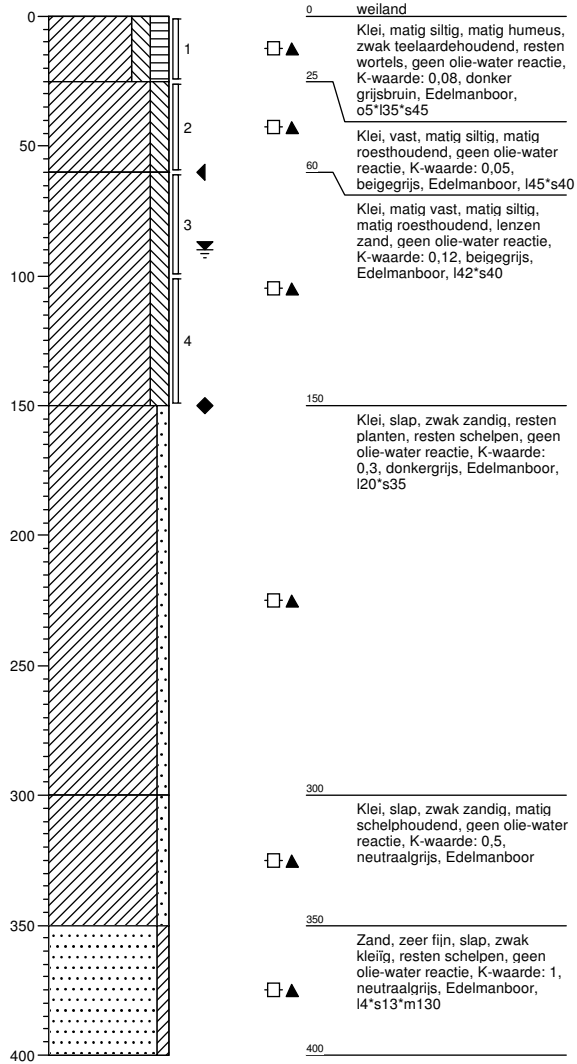
Boormeester : Jan Uitham  
 Datum: 11-2-2014  
 X: 238000,405  
 Y: 593882,121  
 GWS: 90  
 GHG: 60  
 GLG: 150  
 Hoogte tov NAP -0,545





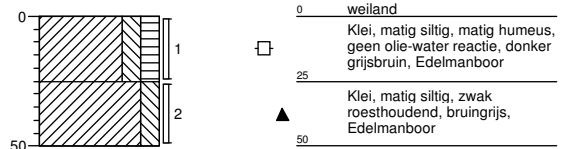
**Boring: 70702**

Boormeester : Jan Uitham  
 Datum: 11-2-2014  
 X: 238007,234  
 Y: 593860,855  
 GWS: 90  
 GHG: 60  
 GLG: 150  
 Hoogte tov NAP -0,456



**Boring: 70703**

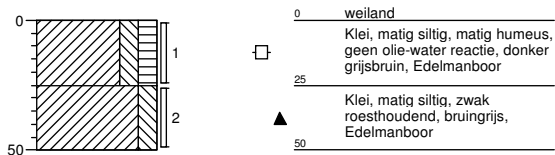
Boormeester : Jan Uitham  
 Datum: 11-2-2014  
 X: 238017,706  
 Y: 593852,224  
 GWS:  
 GHG:  
 GLG:  
 Hoogte tov NAP -0,431



**Boring: 70704**

Boormeester : Jan Uitham  
 Datum: 11-2-2014  
 X: 238001,988  
 Y: 593848,004

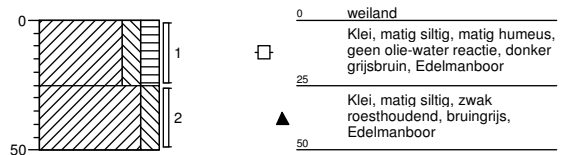
GWS:  
 GHG:  
 GLG:  
 Hoogte tov NAP -0,547



**Boring: 70705**

Boormeester : Jan Uitham  
 Datum: 11-2-2014  
 X: 237992,38  
 Y: 593887,94

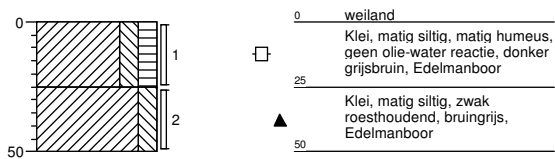
GWS:  
 GHG:  
 GLG:  
 Hoogte tov NAP -0,525



**Boring: 70706**

Boormeester : Jan Uitham  
 Datum: 11-2-2014  
 X: 238009,052  
 Y: 593892,819

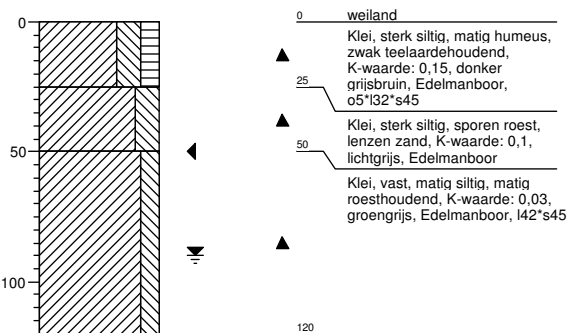
GWS:  
 GHG:  
 GLG:  
 Hoogte tov NAP -0,425



**Boring: 70707**

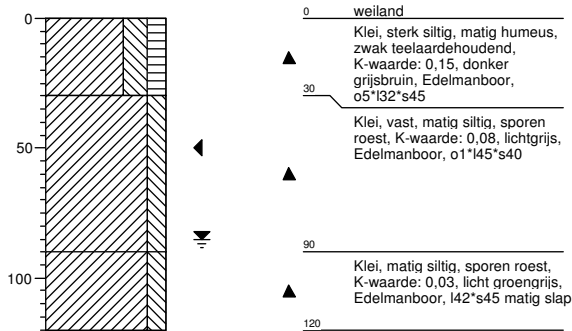
Boormeester : Jan Uitham  
 Datum: 11-2-2014  
 X: 238053,877  
 Y: 593922,547

GWS: 90  
 GHG: 50  
 GLG:  
 Hoogte tov NAP -0,465



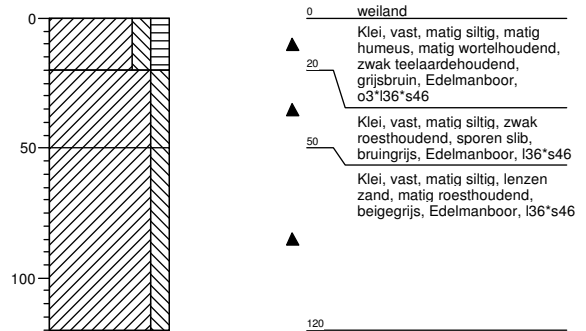
**Boring: 70708**

Boormeester : Jan Uitham  
 Datum: 11-2-2014  
 X: 238053,759  
 Y: 593881,427  
 GWS: 85  
 GHG: 50  
 GLG:  
 Hoogte tov NAP -0,397



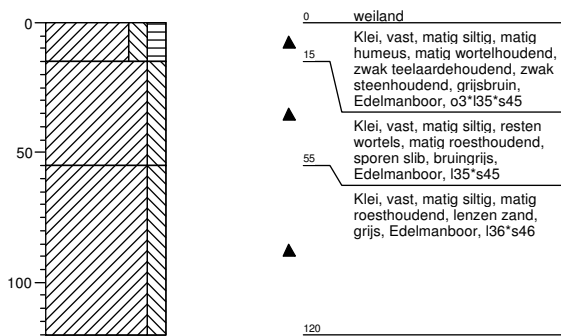
**Boring: 707001b**

Boormeester : Jan Uitham  
 Datum: 4-2-2014  
 X: 238279,807  
 Y: 593910,074  
 GWS:  
 GHG:  
 GLG:  
 Hoogte tov NAP -0,22



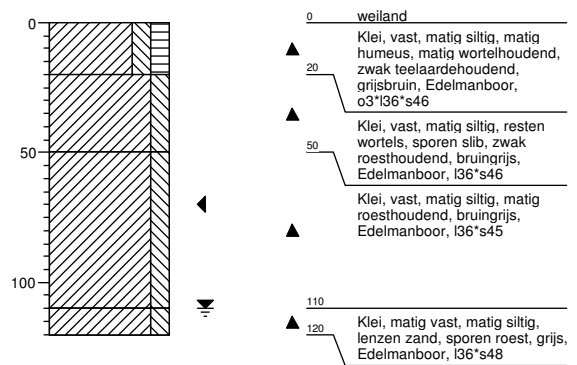
**Boring: 707002b**

Boormeester : Jan Uitham  
 Datum: 4-2-2014  
 X: 238228,622  
 Y: 593899,97  
 GWS:  
 GHG:  
 GLG:  
 Hoogte tov NAP -0,277



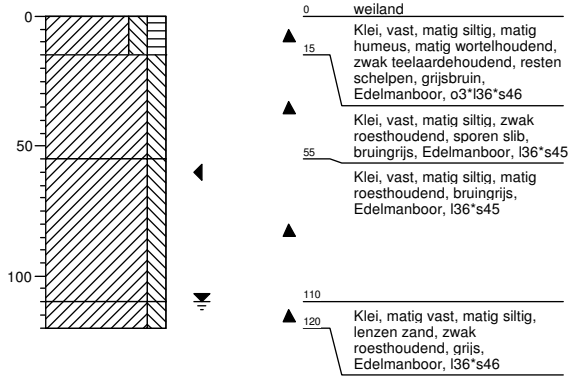
**Boring: 707003b**

Boormeester : Jan Uitham  
 Datum: 4-2-2014  
 X: 238179,311  
 Y: 593889,667  
 GWS: 110  
 GHG: 70  
 GLG:  
 Hoogte tov NAP -0,396



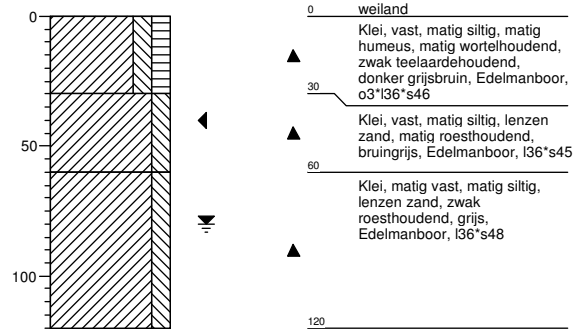
**Boring: 707004b**

Boormeester : Jan Uitham  
 Datum: 4-2-2014  
 X: 238132,832  
 Y: 593880,205  
 GWS: 110  
 GHG: 60  
 GLG:  
 Hoogte tov NAP -0,367



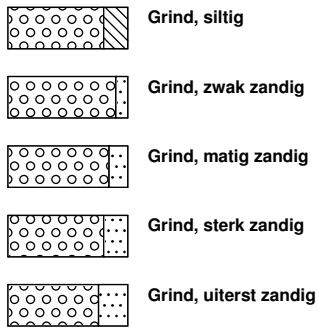
**Boring: 707005b**

Boormeester : Jan Uitham  
 Datum: 4-2-2014  
 X: 238084,393  
 Y: 593870,329  
 GWS: 80  
 GHG: 40  
 GLG:  
 Hoogte tov NAP -0,572

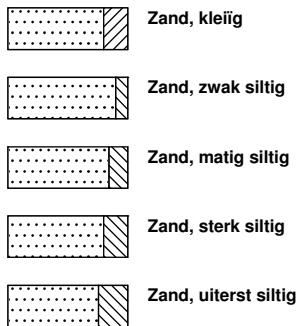


## Legenda (conform NEN 5104)

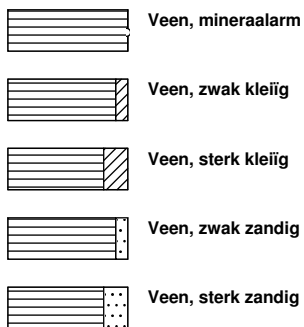
### grind



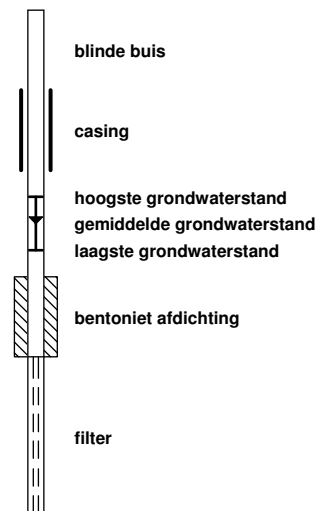
### zand



### veen



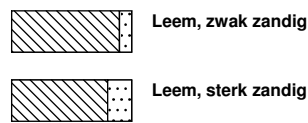
### peilbuis



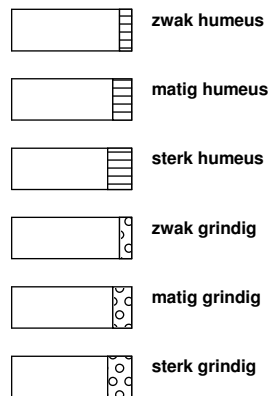
### klei



### leem



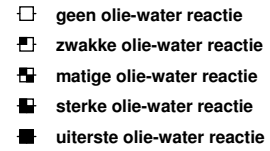
### overige toevoegingen



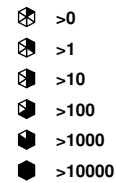
### geur



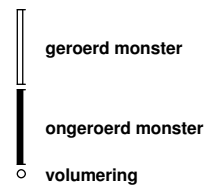
### olie



### p.i.d.-waarde

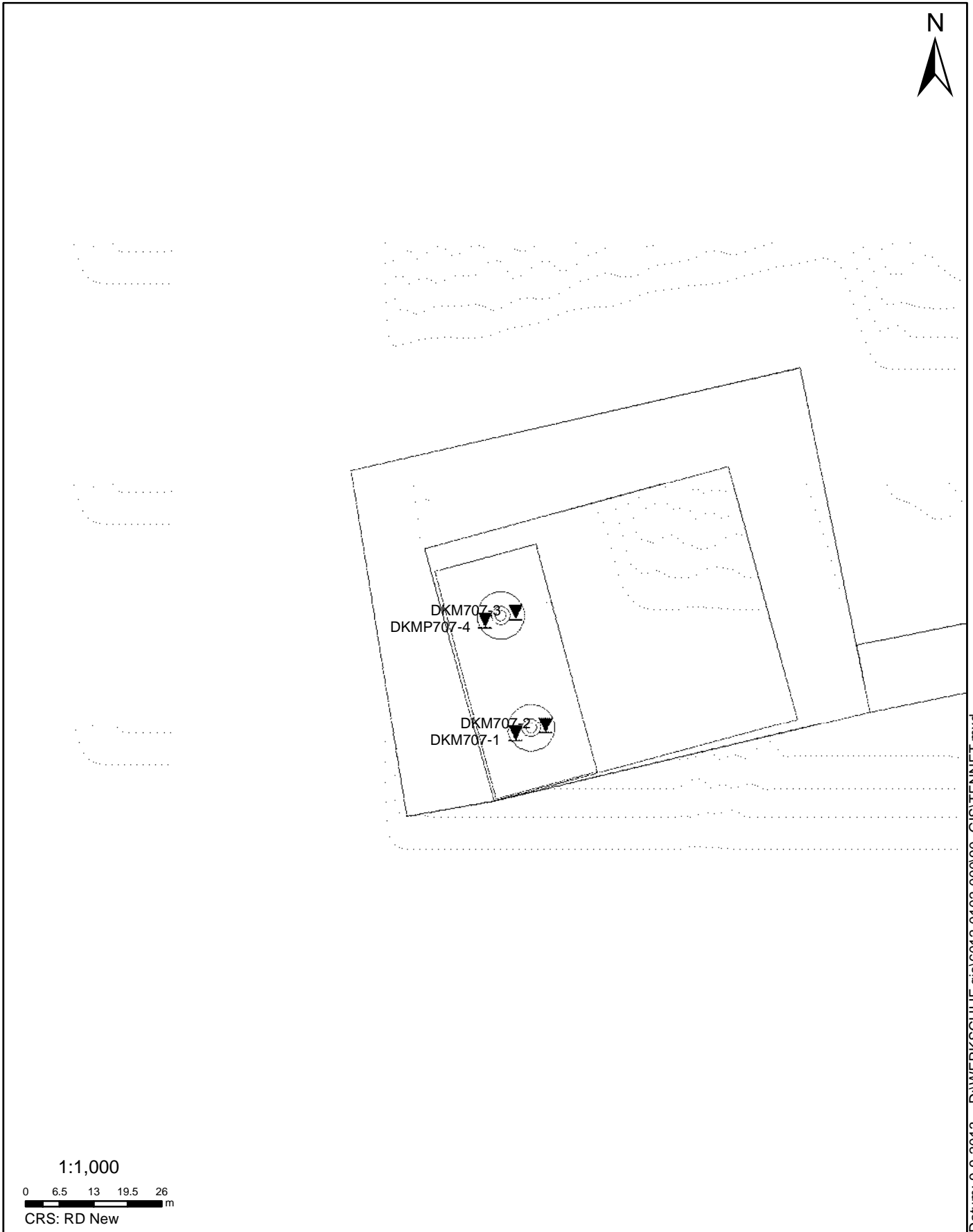


### monsters



### overig





Datum: 9-9-2013 D:\WERK\SCHIJF gis\6012-0102-000\90\_GIS\TENNET.mxd

**SITUATIE**

NOORD - WEST 380

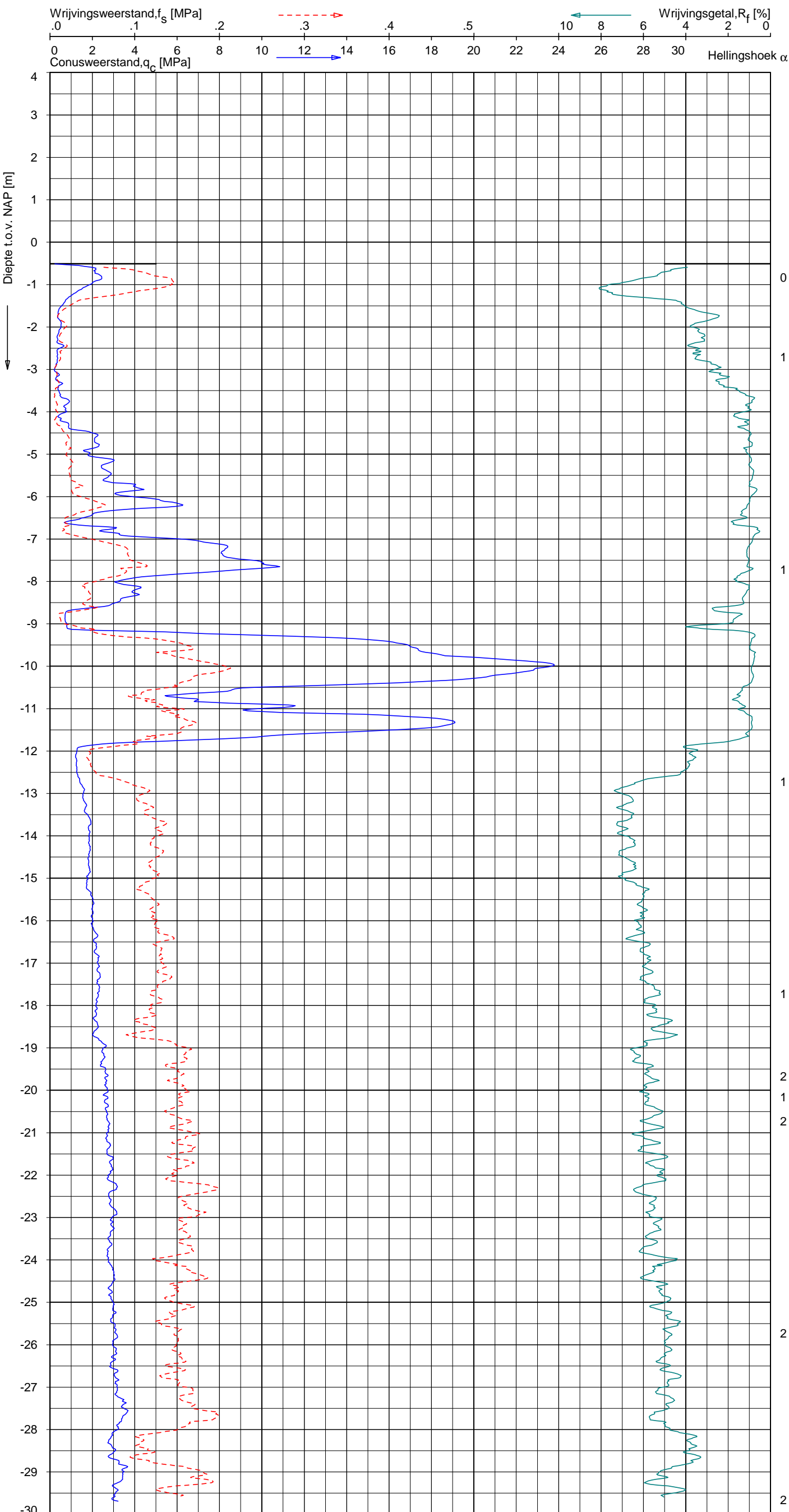
Opdr.nr.: 6012-0102-000

Bijlage : 707

UNIPLOT 05.22.nl / QcfClass-N3.cmd / 2013-08-29 13:39:01

6012-0102-000

DKM707-1 - 1



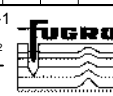
**Indicatieve bodembeschrijving**  
 Automatisch gegenereerd uit data van de sondering, geldig onder grondwaterpeil (Robertson 1990, NL corr.)



Opg. : RNB d.d. 21-aug-2013 Coord.: X=238005.1 m Y= 593858.5 m Systeem: RD Sondering volgens norm NEN-EN-ISO 22476-1  
 Get. : NIKKELSJ d.d. 29-aug-2013 MV = NAP -0.51 m Conus: F7.5CKE2HA/B 1701-2562 Toepassingsklasse 3. Test type TE1  
 Conustype: A<sub>c</sub> = 1500 mm<sup>2</sup>; A<sub>s</sub> = 19956 mm<sup>2</sup>

**SONDERING MET PLAATSELIJKE KLEEFMETING**  
 NOORD-WEST 380

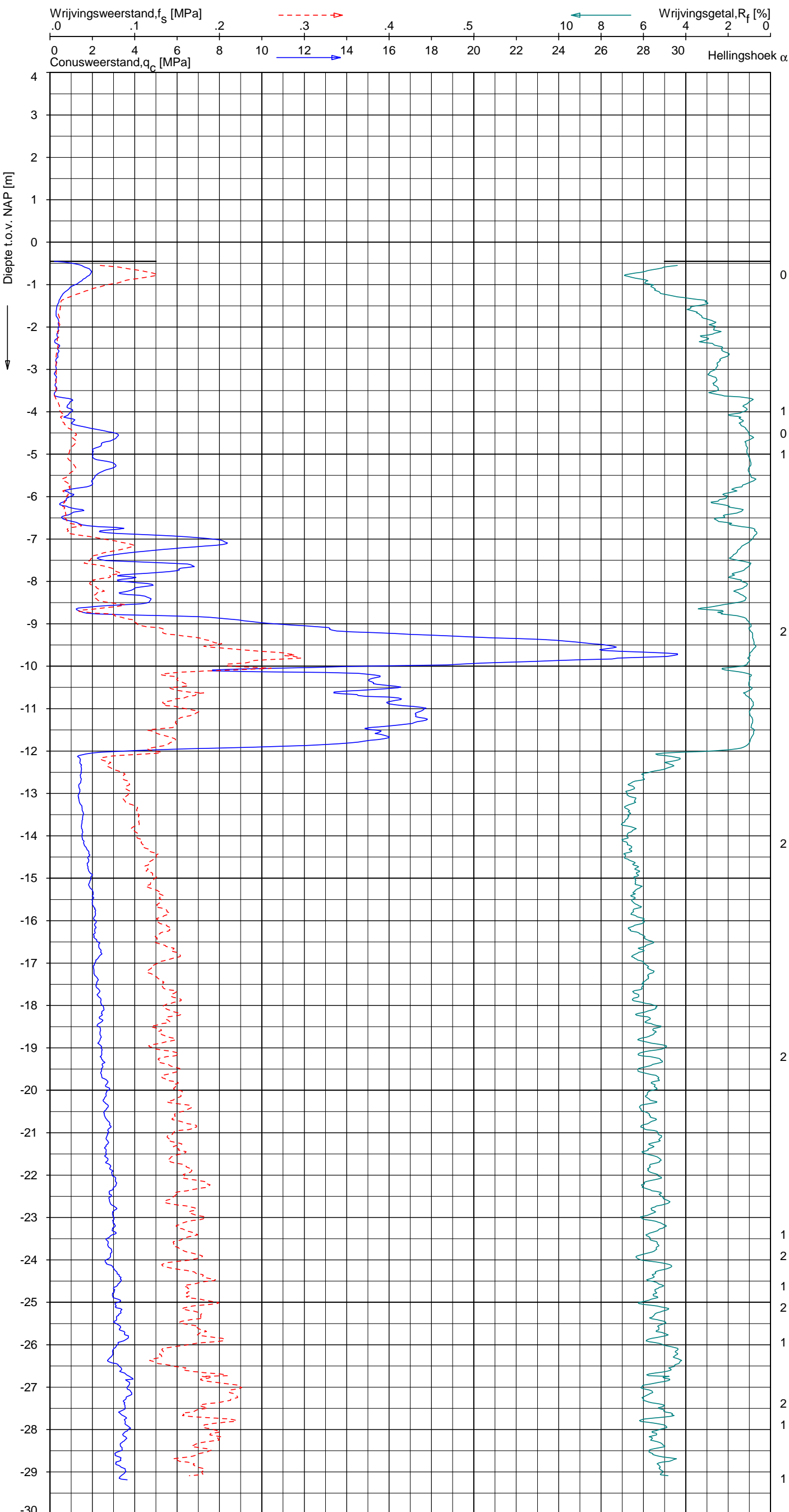
Opdr. 6012-0102-000  
 Sond. DKM707-1



UNIPLOT 05.22.nl / QcfClass-N3.cmd / 2013-08-29 13:39:04

6012-0102-000

DKM707-2 - 1



**Indicatieve bodembeschrijving**  
 Automatisch gegenereerd uit data van de sondering, geldig onder grondwaterpeil (Robertson 1990, NL corr.)



Opg. : RNB d.d. 21-aug-2013 Coord.: X=238010.9m Y= 593860.1m Systeem: RD Sondering volgens norm NEN-EN-ISO 22476-1  
 Get. : NIKKELSJ d.d. 29-aug-2013 MV = NAP -0.45m Conus: F7.5CKE2H/A/B 1701-2562 Toepassingsklasse 3. Test type TE1  
 Conustype: A<sub>c</sub> = 1500 mm<sup>2</sup>; A<sub>s</sub> = 19956 mm<sup>2</sup>



**SONDERING MET PLAATSELIJKE KLEEFMETING**

NOORD-WEST 380

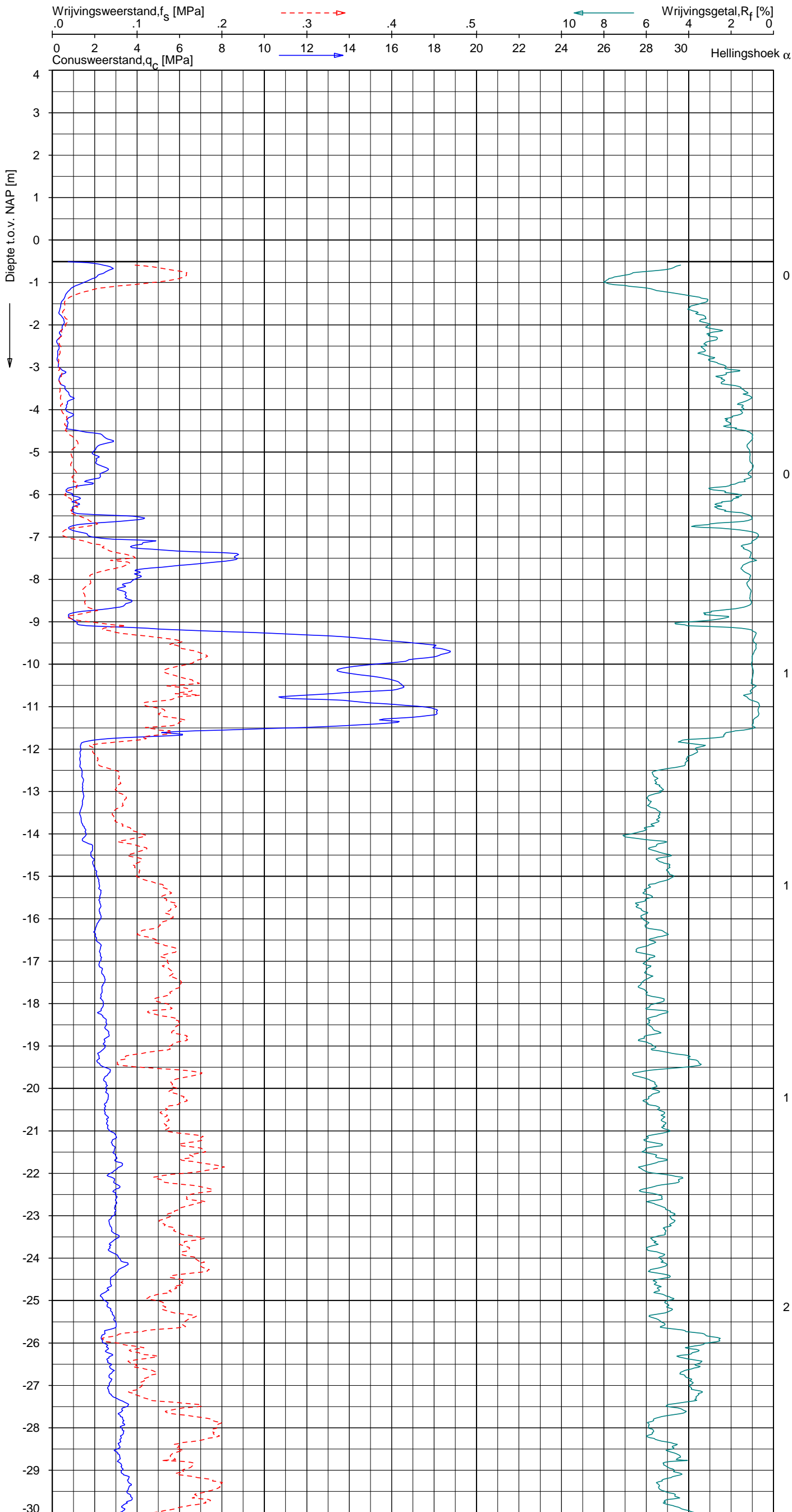
Opdr. 6012-0102-000  
 Sond. DKM707-2



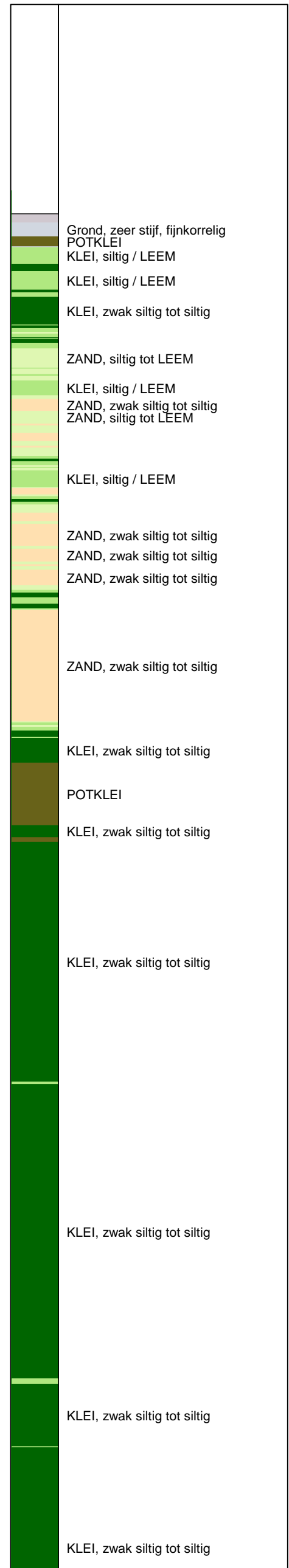
UNIPLOT 05.22.nl / QcfClass-N3.cmd / 2013-08-29 13:39:07

6012-0102-000

DKM707-3 - 1



**Indicatieve bodembeschrijving**  
 Automatisch gegenereerd uit data van de sondering, geldig onder grondwaterpeil (Robertson 1990, NL corr.)



Opg. : RNB d.d. 21-aug-2013 Coord.: X=238005.1 m Y= 593881.6 m Systeem: RD Sondering volgens norm NEN-EN-ISO 22476-1  
 Get. : NIKKELSJ d.d. 29-aug-2013 MV = NAP -0.51 m Conus: F7.5CKE2HA/B 1701-2562 Toepassingsklasse 3. Test type TE1  
 Conustype:  $A_c = 1500 \text{ mm}^2$ ;  $A_s = 19956 \text{ mm}^2$



**SONDERING MET PLAATSELIJKE KLEEFMETING**

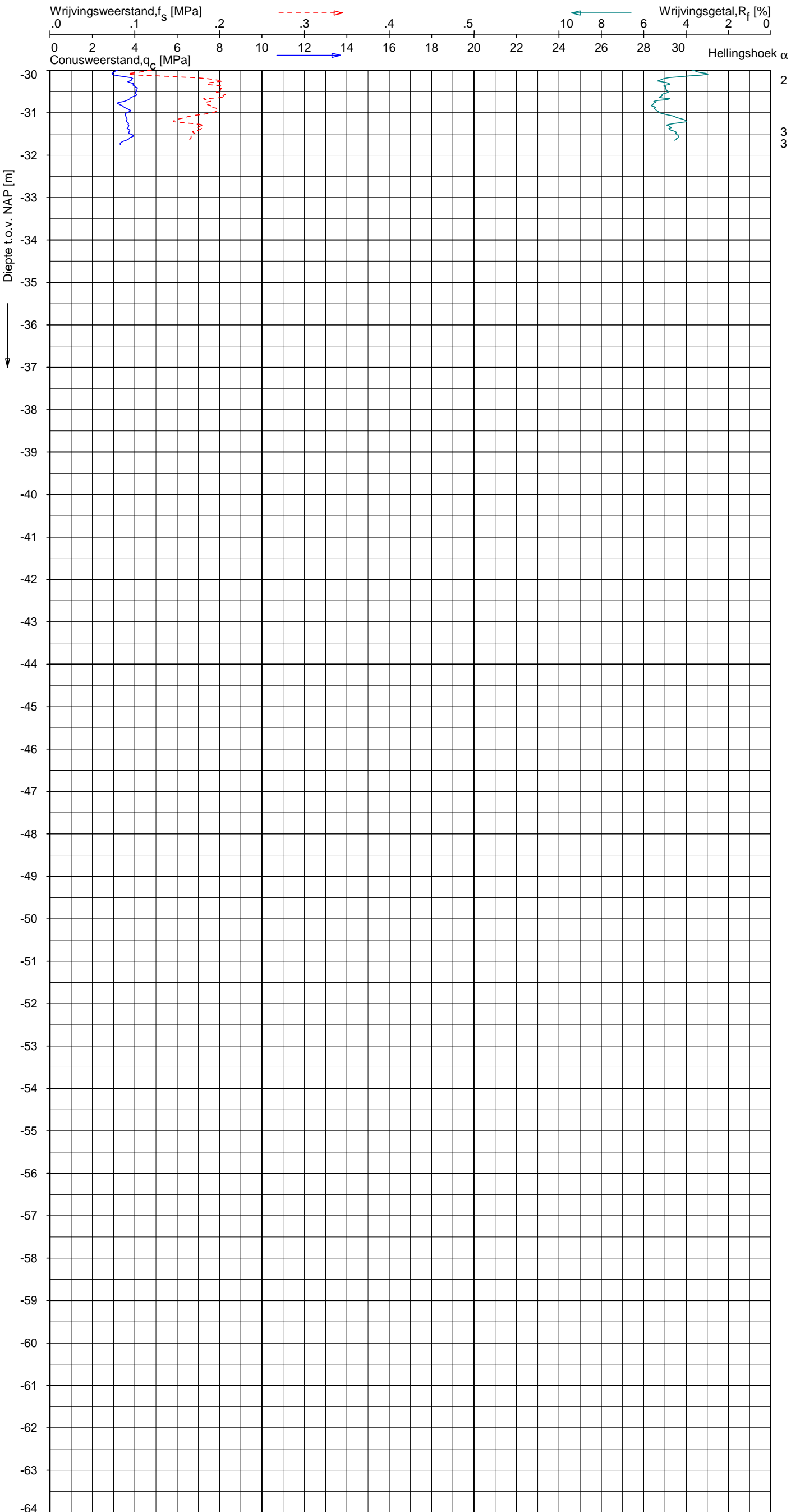
NOORD-WEST 380

Opdr. 6012-0102-000  
 Sond. DKM707-3


UNIPLOT 05.22.nl / QcfClass-N3.cmd / 2013-08-29 13:39:08

6012-0102-000

DKM707-3 - 2



**Indicatieve bodembeschrijving**  
Automatisch gegenereerd uit data van de sondering, geldig onder grondwaterpeil (Robertson 1990, NL corr.)



Opdr.: RNB d.d. 21-aug-2013 Coord.: X=238005.1 m Y= 593881.6 m Systeem: RD Sondering volgens norm NEN-EN-ISO 22476-1  
Get.: NIKKELSJ d.d. 29-aug-2013 MV = NAP -0.51 m Conus: F7.5CKE2HA/B 1701-2562 Toepassingsklasse 3. Test type TE1  
Conustype:  $A_c = 1500 \text{ mm}^2$ ;  $A_s = 19956 \text{ mm}^2$



**SONDERING MET PLAATSELIJKE KLEEFMETING**

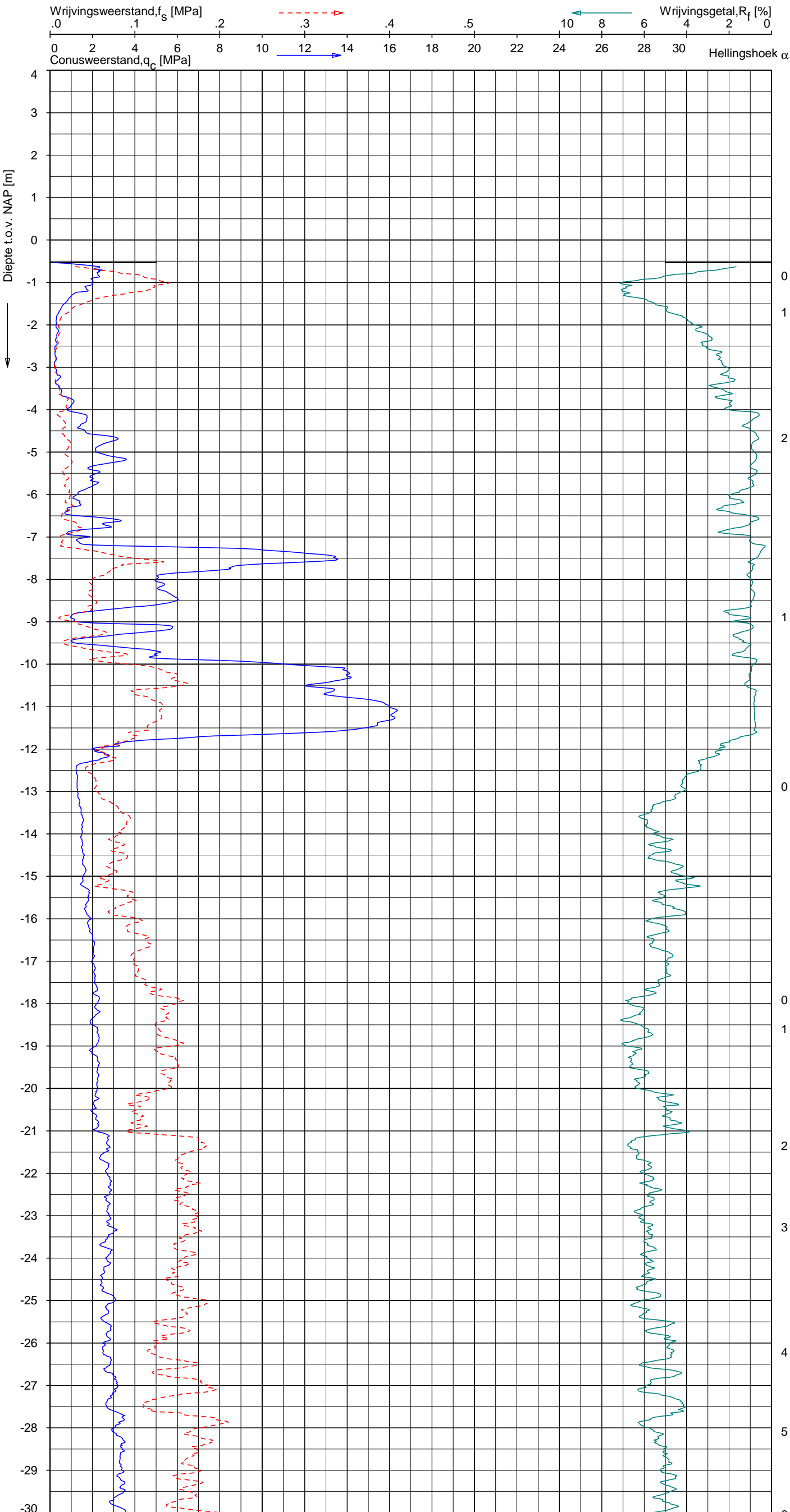
NOORD-WEST 380

Opdr. 6012-0102-000  
Sond. DKM707-3

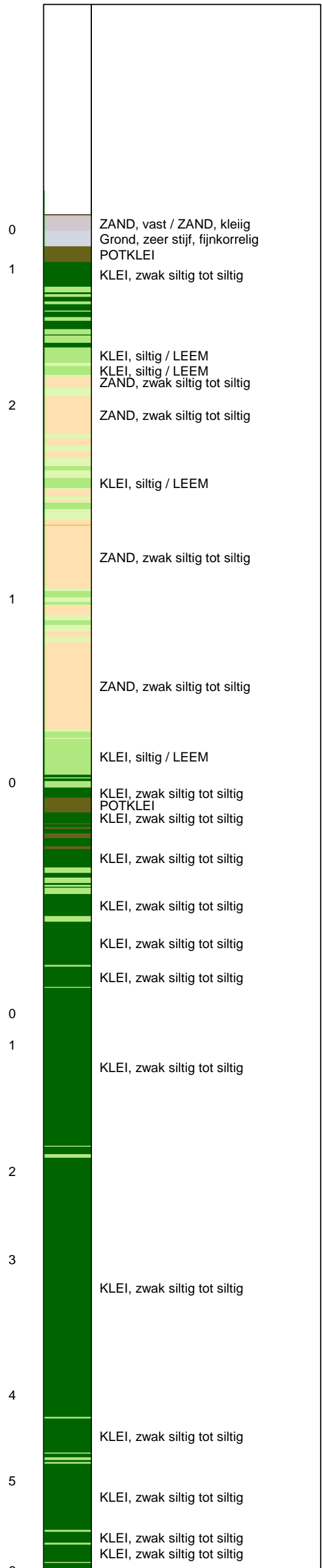
UNIPLOT 05.22.nl / QofClass-N3.cmd / 2013-08-29 13:39:11

6012-0102-000

DKMP707-4 - 1



**Indicatieve bodembeschrijving**  
 Automatisch gegenereerd uit data van de sondering, geldig onder grondwaterpeil (Robertson 1990, NL corr.)



Opg.: RNB d.d. 21-aug-2013 Coord.: X=237999.3m Y=593880.1m Systeem: RD  
 Get.: NIKKELSJ d.d. 29-aug-2013 MV = NAP -0.53m Conus: F7.5CKE2HAW<sub>1</sub>/B P1 1701-2033  
 Sondering volgens norm NEN-EN-ISO 22476-1 Toepassingsklasse 3. Test type TE1  
 Conustype: A<sub>c</sub> = 1500mm<sup>2</sup>; A<sub>s</sub> = 19956mm<sup>2</sup>



**SONDERING MET PLAATSELIJKE KLEEFMETING**

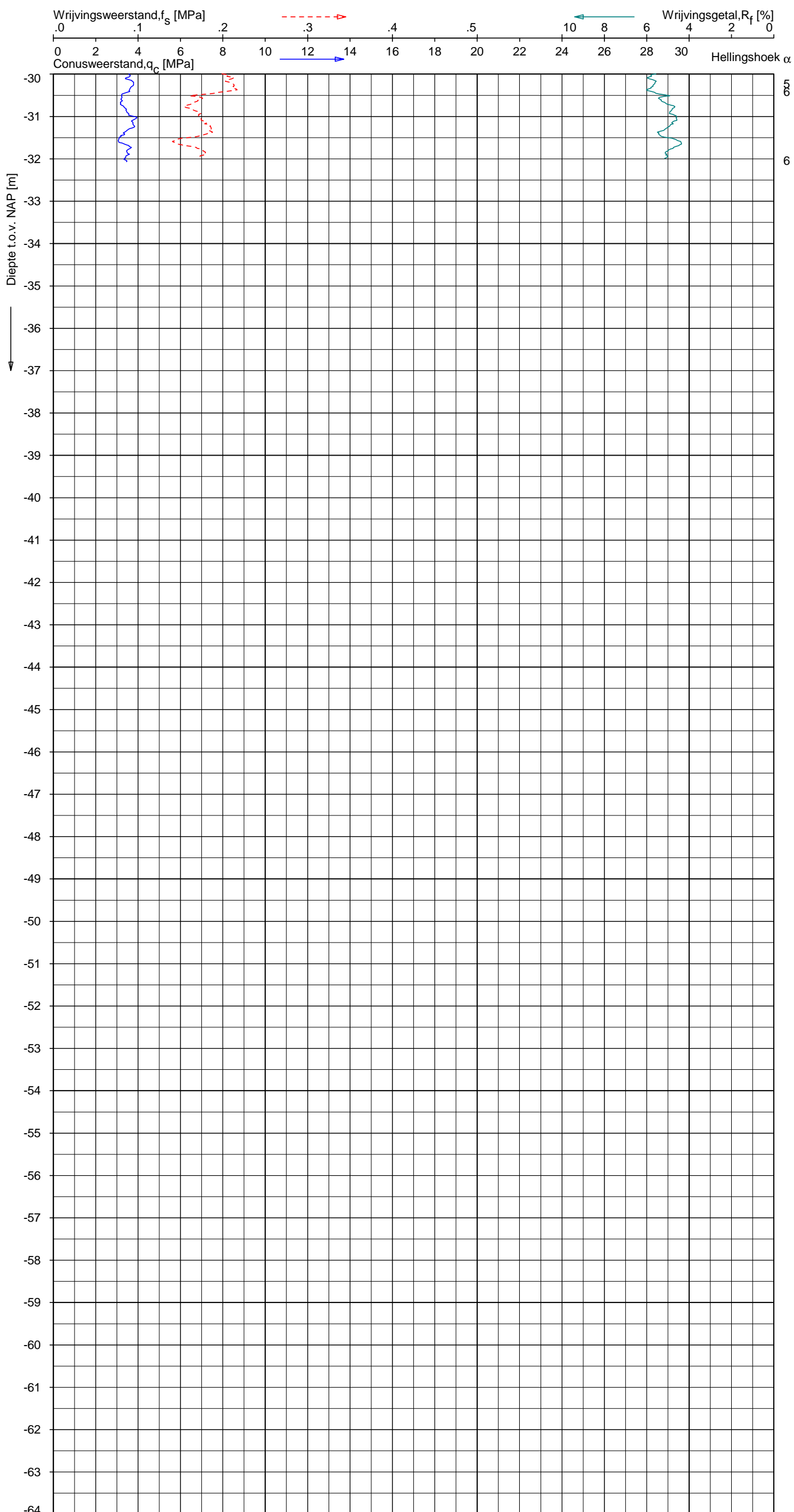
NOORD-WEST 380

Opdr. 6012-0102-000  
Sond. DKMP707-4

UNIPLOT 05.22.nl / QcFClass-N3.cmd / 2013-08-29 13:39:11

6012-0102-000

DKMP707-4 - 2



**Indicatieve bodembeschrijving**  
 Automatisch gegenereerd uit data van de sondering, geldig onder grondwaterpeil (Robertson 1990, NL corr.)

	KLEI, zwak siltig tot siltig
	KLEI, zwak siltig tot siltig
	KLEI, zwak siltig tot siltig

Opg. : RNB d.d. 21-aug-2013 Coord.: X=237999.3m Y= 593880.1m Systeem: RD Sondering volgens norm NEN-EN-ISO 22476-1  
 Get. : NIKKELSJ d.d. 29-aug-2013 MV = NAP -0.53m Conus: F7.5CKE2HAW<sub>1</sub>/B P1 1701-2033 Toepassingsklasse 3. Test type TE1  
 Conustype:  $A_c = 1500 \text{ mm}^2$ ;  $A_s = 19956 \text{ mm}^2$



**SONDERING MET PLAATSELIJKE KLEEFMETING**

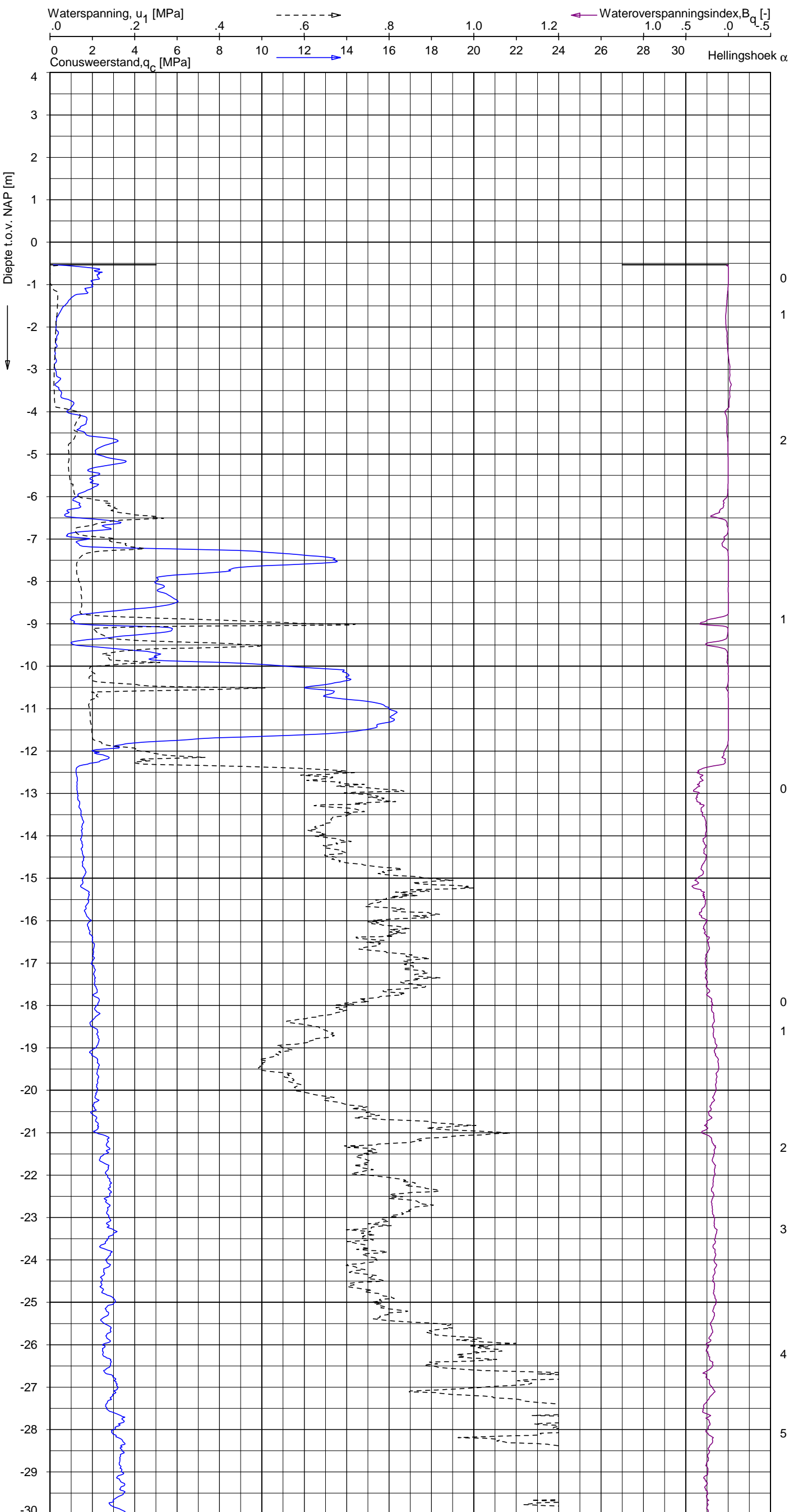
NOORD-WEST 380

Opdr. 6012-0102-000  
 Sond. DKMP707-4

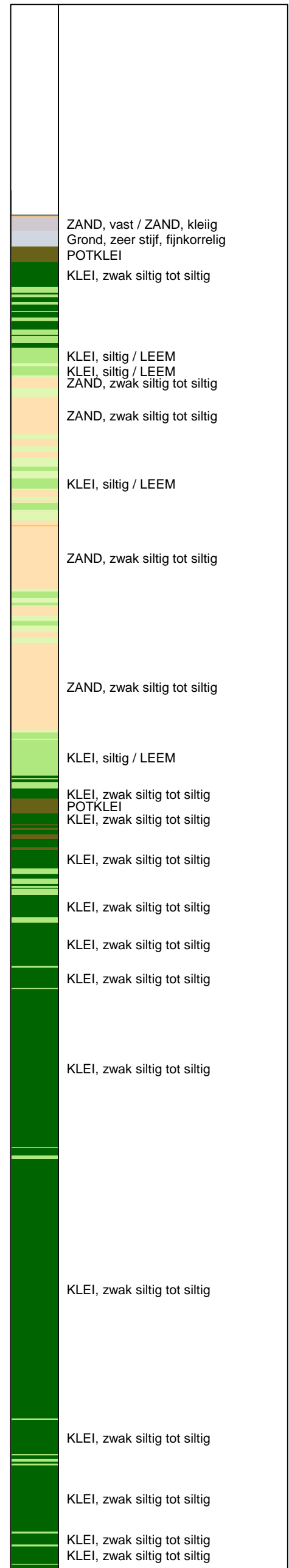
UNIPLOT 05.22.nl / QcU1Class-N3.cmd / 2013-08-29 13:41:02

6012-0102-000

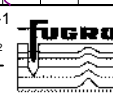
DKMP707-4 - 1



**Indicatieve bodembeschrijving**  
 Automatisch gegenereerd uit data van de sondering, geldig onder grondwaterpeil (Robertson 1990, NL corr.)



Opg. : RNB d.d. 21-aug-2013 Coord.: X=237999.3m Y=593880.1m Systeem: RD  
 Get. : NIKKELSJ d.d. 29-aug-2013 MV = NAP -0.53m Conus: F7.5CKE2HAW<sub>1</sub>/B P1 1701-2033  
 Sondering volgens norm NEN-EN-ISO 22476-1 Toepassingsklasse 3. Test type TE1  
 Conustype:  $A_c = 1500 \text{ mm}^2$ ;  $A_s = 19956 \text{ mm}^2$



**SONDERING MET WATERSPANNINGSMETING**

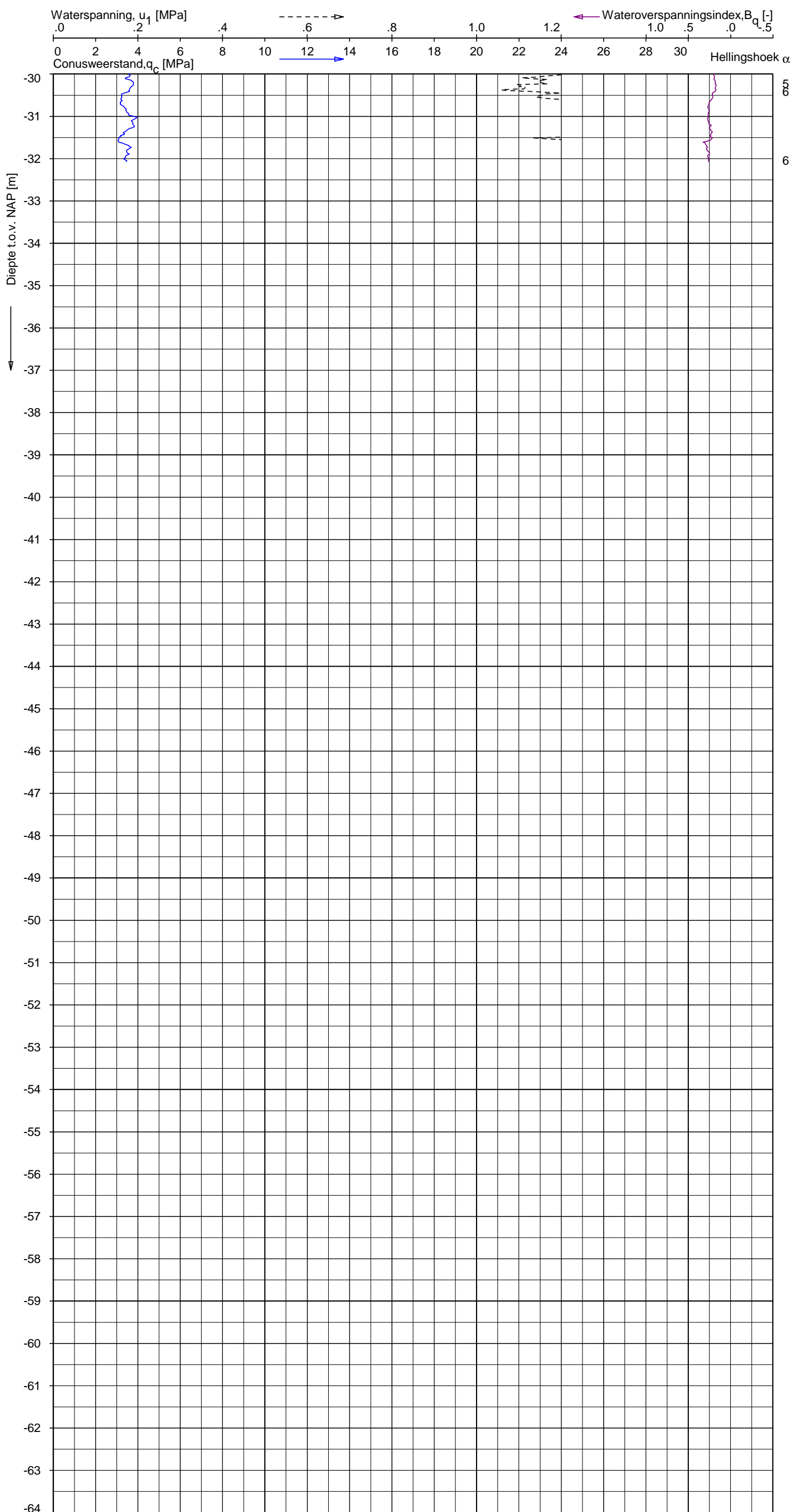
NOORD-WEST 380

Opdr. 6012-0102-000  
 Sond. DKMP707-4

UNIPLOT 05.22.nl / QcU1Class-N3.cmd / 2013-08-29 13:41:02

6012-0102-000

DKMP707-4 - 2



**Indicatieve bodembeschrijving**  
 Automatisch gegenereerd uit data van de sondering, geldig onder grondwaterpeil (Robertson 1990, NL corr.)

	KLEI, zwak siltig tot siltig
	KLEI, zwak siltig tot siltig
	KLEI, zwak siltig tot siltig

Opg. : RNB d.d. 21-aug-2013 Coord.: X=237999.3m Y= 593880.1m Systeem: RD Sondering volgens norm NEN-EN-ISO 22476-1  
 Get. : NIKKELSJ d.d. 29-aug-2013 MV = NAP -0.53m Conus: F7.5CKE2HAW<sub>1</sub>/B P1 1701-2033 Toepassingsklasse 3. Test type TE1  
 Conustype: A<sub>C</sub> = 1500 mm<sup>2</sup>; A<sub>S</sub> = 19956mm<sup>2</sup>



**SONDERING MET WATERSPANNINGSMETING**

NOORD-WEST 380




Opdr. 6012-0102-000  
 Sond. DKMP707-4

## LEGENDA TERREINPROEVEN EN GRONDSOORTEN

### BORINGEN / PEILBUIZEN

	mechanische boring (B)
	handboring (HB)
	niet uitgevoerde boring
	niet uitgevoerde handboring
	boring met peilbuis
	boring met peilbuis, ondiep en diep filter
	boring met peilbuis, ondiep, middeldiep en diep filter
	handboring met peilbuis
	hellingmeterbuis (HMB)
	gedrukte peilbuis (PB) / minifilter (MF)
	boring derden
	boring derden met peilbuis

### SONDERINGEN

	diep-/diepzware sondering
	middelzware sondering
	diep-/diepzware sondering met plaatselijke kleefmeting
	middelzware sondering met plaatselijke kleefmeting
	slagsondering
	niet uitgevoerde sondering
	waterspanningsmeter (WSM)
	sondering derden
	sondering derden met plaatselijke kleefmeting

### Type sonderingen






M	middelzware sondering
D	diepsondering
DZ	diepzware sondering
S	slagsondering

### Toegevoegde metingen






KM	meting van de plaatselijke kleef
P	meting van waterspanning
M	meting van de magnetische veldsterkte
G	meting van de geleidbaarheid
S	meting van de schuifgolfsnelheid (seismische meting)
T	meting van de temperatuur

### LEGENDA / TERMINOLOGIE

#### grind

	Grind, siltig
	Grind, zwak zandig
	Grind, matig zandig
	Grind, sterk zandig
	Grind, uiterst zandig

#### zand

	Zand, kleilig
	Zand, zwak siltig
	Zand, matig siltig
	Zand, sterk siltig
	Zand, uiterst siltig



#### veen

	Veen, mineraalarm
	Veen, zwak kleilig
	Veen, sterk kleilig
	Veen, zwak zandig
	Veen, sterk zandig







#### klei

	Klei, zwak siltig
	Klei, matig siltig
	Klei, sterk siltig
	Klei, uiterst siltig
	Klei, zwak zandig
	Klei, matig zandig
	Klei, sterk zandig

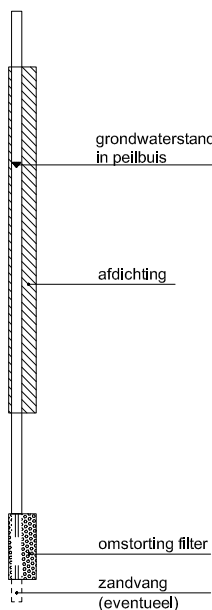
#### leem

	Leem, zwak zandig
	Leem, sterk zandig



#### Overige toevoegingen

	zwak humeus
	matig humeus
	sterk humeus
	zwak grindig
	matig grindig
	sterk grindig







#### Peilbuis

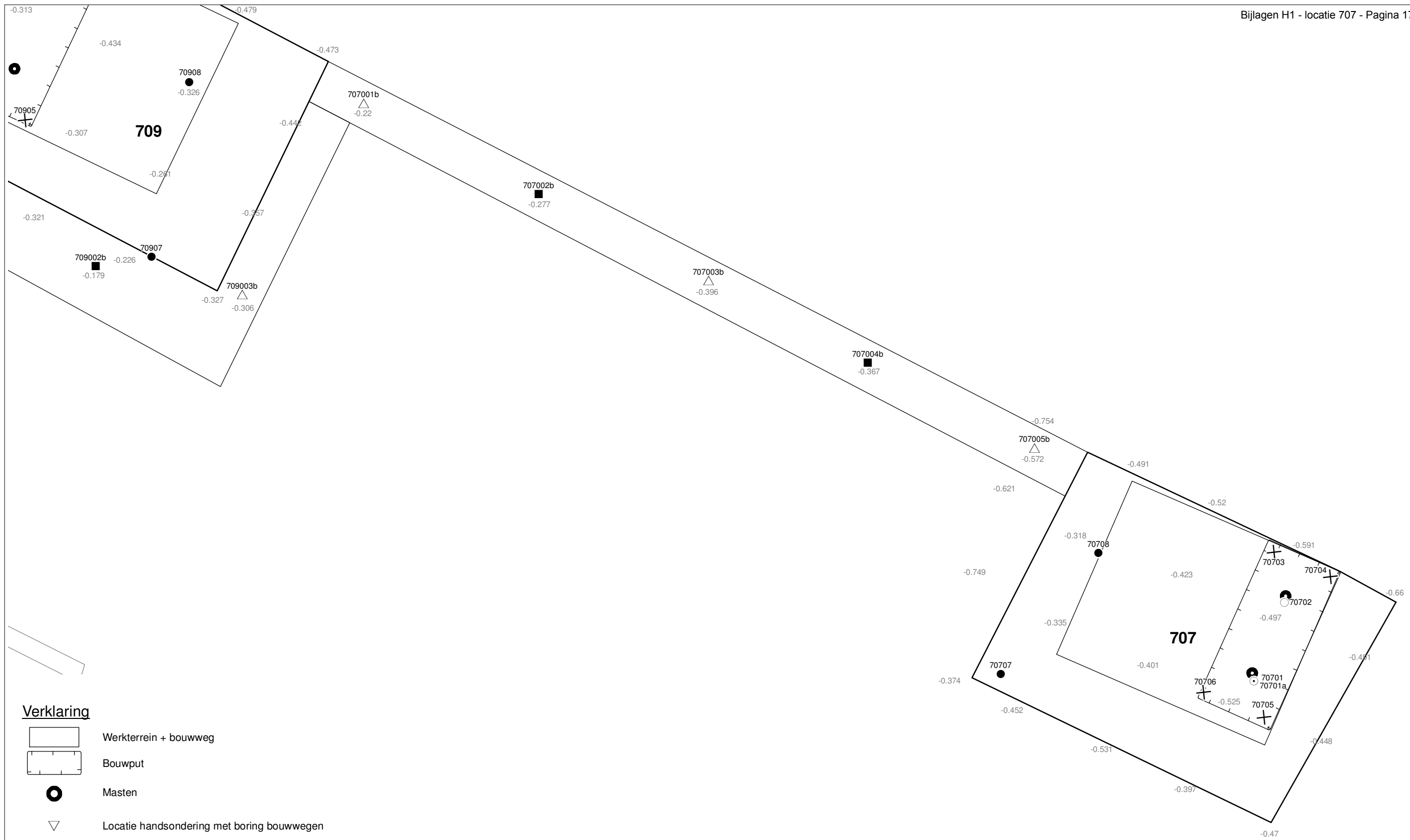


#### Monsters

	geroerd monster
	ongeroid monster

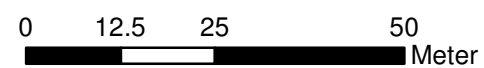
#### Overig

	gemiddeld hoogste grondwaterstand
	grondwaterstand
	gemiddeld laagste grondwaterstand
	slib
	verharding / kern / asfalt
	puin



**Verklaring**

-  Werkterrein + bouwweg
-  Bouwput
-  Masten
-  Locatie handsondering met boring bouwwegen
-  Locatie boring bouwwegen
-  Locatie boring tot 0,50 m-mv
-  Locatie boring tot 1,20 m-mv
-  Locatie boring tot 4,00 m-mv
-  Locatie boring + peilbuis
-  Locatie slibmonster (Locatie)
-  Locatie slibmonster (Bouwweg)



Locatie VKA versie 2.5  
Bouwweg VKA versie 2.5.1

TITEL		BOORPUNTEN KAART MAST :		<b>707</b>	
Noord - West 380 kV					
STATUS	GETEKEND DOOR	AFD.	PAR.	OPDRACHTGEVER	
	T. Cornea			TenneT	
	GECONTROLEERD DOOR	AFD.	PAR.	OMSCHRIJVING WIJZIGING	GETEKEND BIJ
	E. Aldershof				ARCADIS
	VOOR AKKOORD	AFD.	PAR.	SCHAAL	DATUM 1e UITGAVE
	M. van Driel			1:1000	01.04.2014
				DATUM WIJZIGING	
VAKGEBIED	TEK. SOORT	PROJECT NR.	FORMAT	NUMMER	WLIZ. NR.
			A3	<b>Mast nr. 707</b>	<b>1</b>



## **2 Cultuurtechnisch onderzoek**

### 3 Geohydrologisch onderzoek

#### Verantwoording

Titel: Geohydrologisch onderzoek: project: Noord – West 380 kV  
Deelgebied: 1  
mastnummer: 707

Projectnummer: B.02032.000377.001

Referentienummer: T206878

Revisie: 1.0

Datum: 18 december 2014

Auteur(s): M.J.H. Rakhorst en M.M. Houdé

Gecontroleerd door: J.B. Helder

Paraaf gecontroleerd:



Goedgekeurd door: J. Assink



Paraaf goedgekeurd:

Contact: [TenneT380kVnw@arcadis.nl](mailto:TenneT380kVnw@arcadis.nl)

In het geohydrologisch onderzoek worden twee fases onderscheiden namelijk:

- Fase 1: Beknopte analyse van effecten
- Fase 2: Uitgebreide analyse van effecten indien onderlinge beïnvloeding daar aanleiding toe geeft

Fase 1 is in dit geohydrologisch rapport in paragraaf 3.1 t/m 3.4 uitgewerkt. Indien van toepassing is fase 2 in paragraaf 3.5 en 3.6 uitgewerkt.

#### INHOUDSOPGAVE

3.1. Inleiding

3.2. Veld- en laboratoriumwerkzaamheden

3.3. Algemene beschrijving tracé

3.4. Bemaling

3.5. Effecten grondwater (Fase 2: indien de effecten daar aanleiding toe geven)

3.6. Uitvoeringstechnische aspecten (Fase 2: indien de effecten daar aanleiding toe geven)

3.7 Bijlagen H3

Bijlage 3-1: Locatie inclusief onderzoekspunten

Bijlage 3-2: Overzicht veldgegevens en analyseresultaten

Bijlage 3-3: Tekening: waterinformatiekaart

### 3.1 *Inleiding*

Doel van het geohydrologisch onderzoek is om inzicht te geven in de geohydrologische situatie op de onderhavige mastlocatie 707. Dit voor de onderbouwing van de vergunningaanvraag in het kader van de Waterwet en het op te stellen werkplan door de aannemer.

Op basis van de geohydrologische situatie is het te verwachten waterbezwaar en de grondwater- en/of stijghoogteverlaging in de omgeving tijdens de bemaling berekend. Met deze gegevens kan de vergunning in het kader van de Waterwet aangevraagd worden.

Indien de mate waarin effecten optreden niet om nadere kwantificering vragen, wordt enkel fase 1 in deze rapportage uitgewerkt. Indien de mate waarin effecten optreden wel om nadere kwantificering vragen, is ook fase 2 uitgewerkt. Er wordt bij het bepalen van de effecten rekening gehouden met de mogelijke invloed van bemaling van naastgelegen masten op de verlaging. Voor een mastlocatie zijn de twee naastliggende mastlocaties maatgevend voor de verlaging en de effecten.

Dit geohydrologisch onderzoek vormt daarnaast een bron van gegevens en basis voor het door de aannemer op te stellen werkplan en uitvoeringsplan van de bemaling (bemalingsplan).

Daarnaast is aandacht besteed aan de kwalitatieve aspecten, vanuit de voorgenomen lozing van bemalingswater op oppervlaktewater.

### 3.2 *Veld- en laboratoriumwerkzaamheden*

#### 3.2.1 *Veldwerkzaamheden*

Ten behoeve van het geohydrologisch onderzoek zijn ter plaatse van de toekomstige bouwput de volgende veldwerkzaamheden uitgevoerd:

- 4 sonderingen tot 40 m -mv (of maximale reactiekracht van 16 ton);
- Twee boringen tot ten minste 4,0 m -mv;
- Het plaatsen van ten minste één peilbuis ter bepaling van de freatische grondwaterstand in de deklaag;
- De stijghoogte is bij plaatsing van de peilbuis bepaald. Na een wachttijd van ten minste 1 week is een tweede meting uitgevoerd;
- Het nemen van een monster van het oppervlaktewater. Niet ter plaatse van iedere mastlocatie is een monster genomen, maar wel van elk ontvangend oppervlaktewater (zie bijlage 3-3 voor de locatie van monsternamen).

De data waarop deze veldwerkzaamheden hebben plaatsgevonden, zijn weergegeven bij de resultaten van de veldwerkzaamheden zoals weergegeven in bijlage 3-2 en 3-3.

#### 3.2.2 *Laboratoriumwerkzaamheden*

Het grondwater in de peilbuizen en het oppervlaktewater is bemonsterd en geanalyseerd op het standaardlozingspakket (Arseen (As), Chloride (Cl), Zuurstof (O<sub>2</sub>), Ammonium (NH<sub>4</sub>), Stikstof (N-Kjeldahl), Fe<sup>2+</sup>, Fe-totaal, BZV (biologisch zuurstofverbruik), CZV (chemisch zuurstofverbruik), Sulfaat (totaal), Fosfaat (totaal), zuurgraad (pH), geleidingsvermogen (EGV), droogrest onopgeloste bestanddelen (zs)).

De resultaten van de veld- en laboratoriumwerkzaamheden zijn opgenomen in bijlage 3-2. De resultaten zijn tevens beknopt weergegeven in de als bijlage 3-3 opgenomen tekening.

### 3.3 *Algemene beschrijving tracé*

#### 3.3.1 *Maaiveld*

De hoogtemetingen gedaan tijdens de veldwerkzaamheden zijn in tabel 3.13 in bijlage 3-2 opgenomen. Hieruit leiden wij een gemiddelde maaiveldhoogte ter plaatse van de locatie af van -0,44 m NAP.

### 3.3.2 Bodemopbouw

In onderstaande paragrafen is de ondiepe bodemopbouw en geohydrologische opbouw beschreven.

#### 3.3.2.1 Ondiepe bodemopbouw

Op basis van boringen uitgevoerd tijdens de veldwerkzaamheden bestaat de deklaag vanaf maaiveld (-0,44 NAP m) tot maximale boordiepte uit klei.

#### 3.3.2.2 Geohydrologische opbouw

De regionale bodemopbouw is weergegeven in onderstaande tabel 3.1. De gegevens uit deze tabel zijn ontleend aan [www.DINOloket.nl](http://www.DINOloket.nl) aangevuld met de lokale locatiespecifieke gegevens zoals naar voren komt uit de sonderingen uitgevoerd in het kader van het geotechnische onderzoek (zie hoofdstuk 4) en de handboringen voor het cultuurtechnisch onderzoek (zie hoofdstuk 2). In onderstaande tabel zijn ook de geohydrologische formaties en de op basis van DINOloket en ervaring geïnterpreteerde parameters weergegeven (weerstanden en doorlatendheden).

Daarnaast is bij de handboringen per laag de waterdoorlatendheid (k-waarde) geschat voor het berekenen van de uit te voeren bemalingen (zie bijlage 1-1).

**Tabel 3.1: Geohydrologische opbouw**

Globale diepte (m NAP)	Samenstelling	Geohydrologische eenheid	Formatie	Doorlatendheid/weerstand
-0,44 tot -3,5	klei	deklaag	Naaldwijk	150 dagen
-3,5 tot -12	zand	watervoerende laag	Boxtel	1 tot 10 m/d
-12 tot -40	klei	slechtdoorlatende laag	Peelo	1000 dagen

### 3.3.3 Watersysteem

In onderstaande paragrafen zijn de gegevens van het oppervlaktewater en grondwater beschreven.

#### 3.3.3.1 Oppervlaktewaterpeilen

Het peil van het oppervlaktewater bedraagt circa 0,00 m NAP. Dit is gebaseerd op het AHN2 (Algemeen Hoogtebestand Nederland 2) en de veldmetingen van het slootprofiel.

#### 3.3.3.2 Freatisch grondwater

De Gemiddeld Hoogste Grondwaterstand (GHG) en Gemiddeld Laagste Grondwaterstand (GLG) geven de grondwaterstandsfluctuatieszone aan. Deze kunnen in het veld terug te vinden zijn als hydromorfe profielkenmerken. Op basis van de hydromorfe profielkenmerken in boringen op de locatie is een gemiddelde GHG af te leiden van 0,56 m -mv en de GLG op 1,50 m -mv. Bij een maaiveldniveau van -0,44 m NAP komt dit overeen met een GHG van -1,00 m NAP en een GLG van -1,94 m NAP.

De in peilbuis 70701-1 met filterdiepte 1,5 tot 2,5 m -mv tijdens de veldwerkzaamheden opgenomen freatische stijghoogte is weergegeven in onderstaande tabel. De waarden ten opzichte van maaiveld zijn met de maaiveldhoogte van -0,55 m NAP bij de peilbuis (in het rapport afgerond op twee decimalen) vertaald naar een waarde ten opzichte van NAP.

**Tabel 3.2: Ondiepe stijghoogte peilbuis 70701-1**

Datum	Stijghoogte [m -mv]	Stijghoogte [m NAP]
2/11/2014	0,90	-1,45
2/27/2014	0,90	-1,45

#### Stijghoogten diepe grondwater

In het DINOloket zijn geen hogere representatieve stijghoogtes gevonden die hoger zijn dan de gemeten grondwaterstanden. Dit komt overeen met de gemiddelde stijghoogte in het watervoerend pakket bepaald door Deltares (figuur 10.D uit Noord-West 380 kV-verbinding, watervergunningen, Deltares 2012).

Op grond van de verschillen tussen de freatische grondwaterstanden zoals afgeleid uit de hydromorfe kenmerken en gegevens van stijghoogten in het watervoerend pakket concluderen wij dat er geen duidelijk verschil is in stijghoogte. Er is daarmee geen sprake van een duidelijke infiltratie- of kwelsituatie.

De in peilbuis 70701a-1 met filterdiepte 4,0 tot 5,0 m -mv tijdens de veldwerkzaamheden opgenomen stijghoogte van het watervoerend pakket is weergegeven in onderstaande tabel. De waarden ten opzichte van maaiveld zijn met de maaiveldhoogte ter plaatse van de peilbuis [-0,55 m NAP] vertaald naar een waarde ten opzichte van NAP.

**Tabel 3.3: Diepe stijghoogte peilbuis 70701a-1**

Datum	Stijghoogte [m -mv]	Stijghoogte [m NAP]
2/11/2014	0,90	-1,45
2/27/2014	0,93	-1,48

### 3.3.3.3 Grond- en oppervlaktewaterkwaliteit

Het waterbeheer voor zowel de kwaliteit van grond- als oppervlaktewater valt onder verantwoordelijkheid van Waterschap Noorderzijlvest. Of gehalten in het grondwater te hoog zijn en maatregelen nodig zijn voordat geloosd kan worden, dient in overleg met het waterschap te worden afgestemd.

De effecten op de waterkwaliteit kenmerken zich in het algemeen door verzilting, vermisting, zuurstofhuishouding, giftigheid, verkleuring, vertroebeling en bodemvorming. De parameters die hier invloed op hebben, zijn bepaald door een bemonstering en analyse van het grondwater in de peilbuizen en oppervlaktewater. De resultaten hiervan staan in tabel 3.4 weergegeven. Van het ondiepe grondwater zijn geen kwaliteitsgegevens beschikbaar.

Voor het lozen van grondwater is het Besluit lozing buiten inrichting van toepassing (16 maart 2011, artikel 3.2). Lozing in oppervlaktewater is toegestaan indien het gehalte onopgeloste stoffen ten hoogste 50 mg/l bedraagt en als gevolg van de lozing geen visuele verontreiniging optreedt. Dit laatste hangt over het algemeen samen met de aanwezigheid van ijzer en het zuurstofgehalte.

Ter plaatse van de lozingspunten zijn het oppervlaktewater en de waterbodem geanalyseerd. Dit is gedaan om de kwaliteit van het oppervlaktewater inzichtelijk te maken en de mate van visuele verontreiniging als gevolg van opwerveling van de waterbodem te kunnen inschatten.

In tabel 3.4 is tevens de norm voor onopgeloste bestanddelen in oppervlaktewater opgenomen. De tabel is aangevuld met indicatieve lozingsnormen voor de parameters die vanuit de zorgplicht relevant zijn voor de waterkwaliteit. Deze normen zijn echter indicatief en gebaseerd op Commissie Integraal Waterbeheer (Kleine en kortdurende lozingen Wvo, juni 2001).

**Tabel 3.4: Indicatieve lozingsnorm**

Parameter	Eenheid	Meetwaarde grondwater ondiep (70701-1-1)	Meetwaarde grondwater diep (70701a-1-1)	Meetwaarde oppervlaktewater (70701OW-1-1)	Indicatieve norm
Filterdiepte	m -mv	n.b.*	4,0 tot 5,0	n.v.t.	n.v.t.
Droogrest onopgeloste bestanddelen	mg/l	n.b.*	730	10	< 50
		n.b.*			
Zuurstof [O]	mg O <sub>2</sub> /l	n.b.*	1,1	18,0	> 5,0
IJzer [Fe]	mg/l	n.b.*	2,9	0,3	< 5,0
Ammonium (als N)	mg N/l	n.b.*	5,4	0,1	< 20
Arseen [As]	µg/l	n.b.*	< 1,5	3,6	< 30
Chloride	mg/l	n.b.*	260	440	< 200
Fosfor [P]	mg/l	n.b.*	2,100	0,680	< 1,0
Stikstof (N; volgens Kjeldahl)	mg/l	n.b.*	5,8	1,4	< 20

Sulfaat (opgelost, als S)	mg S/L	n.b.*	210,0	100,0	< 100
---------------------------	--------	-------	-------	-------	-------

\*n.b. = niet beschikbaar

De gehalten, waargenomen in peilbuis 70701a-1 met filterdiepte 4,00 tot 5,00 m -mv rond de diepte van de grondwateronttrekking, zijn representatief voor de lozing van de grondwateronttrekking.

Uit bovenstaande tabel kan geconstateerd worden dat bij de lozing van het grondwater de volgende indicatieve lozingsnormen overschreden worden: droogrest onopgeloste bestanddelen (hierna zwevende stof genoemd), zuurstof, chloride, fosfor en sulfaat.

De indicatieve lozingsnorm voor chloride wordt weliswaar overschreden, maar de concentratie in het ontvangende oppervlaktewater is nog hoger dan die in het te lozen water. De verwachting is dat er door de lozing geen verslechtering in waterkwaliteit in het ontvangende oppervlaktewater optreedt.

Het te lozen grondwater heeft voor de volgende stoffen [fosfor, sulfaat, zuurstof] een hogere waarde (lager voor zuurstof) ten opzichte van de indicatieve lozingsnormen en ten opzichte van het ontvangende oppervlaktewater. De verwachting is dat er door de lozing een verslechtering in waterkwaliteit in het ontvangende oppervlaktewater optreedt.

Maatregelen die genomen kunnen worden om de concentratie van deze stoffen te verlagen (of verhogen bij zuurstof) zijn de volgende:

Verhogen van de concentratie zuurstof kan door middel van beluchten.

Hoge concentratie zwevende stoffen (droogrest onopgeloste bestanddelen) kan verlaagd worden door middel van een filter.

Maatregelen tegen verslechtering van de waterkwaliteit van het ontvangende oppervlaktewater (vanwege te hoge concentratie fosfor, sulfaat) worden met het waterschap besproken.

### 3.4 Bemaling

#### 3.4.1 Aanlegmethode bi-pole mast

De afmeting van de bouwput bedraagt 20 x 40 m.

De benodigde ontgravingsdiepte bedraagt 3,0 m –mv. Voor de aanleg van de mastvoet wordt met een maximale aanlegperiode en bemalingsduur van 4 weken gerekend.

#### 3.4.2 Berekening

Bij de berekening van het waterbezwaar is rekening gehouden met de volgende uitgangs- en aandachtspunten.

##### 3.4.2.1 Uitgangspunten

- De berekeningen zijn uitgevoerd ten opzichte van de stijghoogte in het watervoerend pakket om geen onderschatting te maken van het waterbezwaar (worstcase-scenario);
- Bij de bemaling is uitgegaan van een ontwateringsdiepte van 0,5 m beneden de putbodem;
- De onttrekkingshoeveelheden en bijbehorende verlagingen zijn berekend uitgaande van een instationair onttrekkingsdebiet. Bij een gespannen pakket is uitgegaan van een stationair onttrekkingsdebiet aangezien binnen de aangehouden bemalingsduur het maximale invloedgebiedsgebied wordt bereikt;
- Voor analytische berekeningsmethoden is een oneindig uitgestrekt homogeen pakket verondersteld. Bij een gespannen pakket is uitgegaan van een stationair onttrekkingsdebiet aangezien binnen de aangehouden bemalingsduur het maximale invloedgebiedsgebied wordt bereikt;
- In de onttrekkingshoeveelheden is geen rekening gehouden met een eventuele toename in debiet als gevolg van de nabije ligging van oppervlaktewater;
- In de berekeningen wordt rekening gehouden met de effectieve dikte van de watervoerende laag (onvolkomenheid van filters volgens Forcheimer);
- De lozing van het onttrokken grondwater kan plaatsvinden op nabij gelegen oppervlaktewater, waar ook het monster uit oppervlaktewater is genomen (zie bijlage 3-3);

- Per mastlocatie wordt met een maximale bemalingsduur van 4 weken gerekend.

### 3.4.2.2 Debiet en waterbezwaar

Bij de bemalingen kan sprake zijn van een freatische, een deels semi-gespannen en deels gespannen situatie van het grondwater. De formule van Theis kan worden gebruikt bij instationaire bemaling voor deze drie situaties. Omdat deze allemaal voorkomen op dit tracé is de formule van Theis toepasbaar. Hiervoor dient wel de parameter meewerkend porievolume of specifieke berging per situatie aangepast te worden. Op de delen van het tracé waar een gespannen situatie van het grondwater aanwezig is, passen wij de formule van De Glee toe.

#### Theis

Voor de berekening van debieten en verlaging van de stijghoogte in freatische, een deels semi-gespannen situatie van het grondwater is gebruik gemaakt van een afgeleide van de formule van Theis (1935).

$$Q_{Theis} = \frac{s_r \cdot 4 \cdot \pi \cdot kD}{W(u)}$$

met  $s_r$  = gewenste verlaging ter hoogte van de bouwput (m)  
 $kD$  = transmissiviteit ( $m^2/d$ )  
 $W(u)$  = Theis Well functie (-)

Waarin u :

$$u = \frac{r^2 S}{4 \cdot kD \cdot t} \quad (-)$$

met  $r$  = straal bouwput (m)  
 $S$  = bergingscoëfficiënt (-)  
 $t$  = tijd (d)

$W(u)$  : Theis well functie, die benaderd kan worden door:

$$W(u) = -0,5772 - \ln u + u - \frac{u^2}{2.2!} + \frac{u^2}{3.3!} - \frac{u^2}{4.4!} + \dots$$

#### De Glee

Op de delen van het tracé waar een gespannen situatie van het grondwater aanwezig is, passen wij de formule van De Glee toe.

#### Spanningsbemaling

De formule van De Glee kan worden gebruikt voor stationaire berekeningen in semi-gespannen aquifers. In dat geval is sprake van nalevering vanuit de aquitard of bovenliggende aquifer. De volgende randvoorwaarden:

- Aquifer is semi-gespannen;
- Aquifer en aquitard zijn oneindig uitgestrekte pakketten;
- Homogeen, isotroop en uniforme dikte van de aquifer;
- Uitgangssituatie: horizontale grondwaterspiegel;
- Constante onttrekkingshoeveelheid en stroming naar de put is stationair;
- Volkomen bron;
- Verticale stroming in aquitard;
- Verwaarloosbare verlaging in boven- (en onder-)gelegen aquifer;
- $\lambda > 3D$ .

Maatgevend voor de mate van nalevering van grondwater uit een boven- (en onder)liggend pakket is de weerstand van de aquitard (deklaag) en de hoeveelheid te onttrekken water.

Formule van De Glee:

$$Q_{DeGlee} = \frac{(s \cdot 2 \cdot \pi \cdot kD)}{K_0(r/\lambda)}$$

- met s = gewenste verlaging ter hoogte van de bouwput  
 $K_0(r/\lambda)$  = Besselfunctie  
 r = straal van de bouwput  
 $\lambda$  = spreidingslengte =  $\sqrt{k * D * c}$   
 k = doorlatendheid  
 D = dikte aquifer  
 c = weerstand aquitard

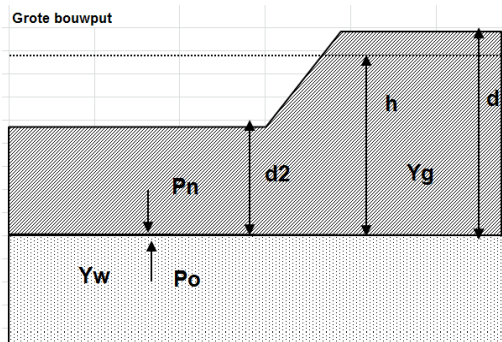
3.4.2.3 Opbarstgevaar

Indien zich onder de bouwputbodembodem een slecht doorlatende laag bevindt, bestaat er een risico dat de bouwputbodembodem, als gevolg van de waterdruk aan de onderzijde van deze laag, zal opbarsten. Het gevaar voor opbarsten wordt bepaald door de verhouding tussen de opwaartse en neerwaartse krachten, in formule:

$$V_f = P_n/P_o = d_2 * Y_g / h * Y_w$$

Waarin:

- $V_f$  veiligheidsfactor, verhouding tussen neer- en opwaartse druk (1,2);  
 $P_n$  neerwaartse druk door bovenliggende grondlagen (kN/m<sup>2</sup>);  
 $P_o$  opwaartse druk (waterspanning) (kN/m<sup>2</sup>);  
 $d_2$  dikte van de slecht doorlatende grondlagen onder de bouwputbodembodem (m);  
 $Y_g$  gemiddeld volumegewicht van de grond inclusief poriewater (kN/m<sup>2</sup>);  
 $Y_w$  gemiddeld volumegewicht van poriewater (kN/m<sup>2</sup>);  
 h stijghoogte van het grondwater in de onderliggende watervoerende laag t.o.v. de onderzijde van de slecht doorlatende laag.



Tabel 3.5: Uitgangspunten en uitkomsten van de opbarstberekening.

	uitgangspunten			Yw	aandeel bodem			Yg	evenwichtsberekening				
	d2 [m]	d [m]	h [m]		veen [10]	klei [14]	zand [18]		Pn [kN]	Po [kN]	Yf <1,2	verlaging stijghoogte [m]	
mast													
707	0,1	3,1	2,7	9,8	0,0	1,0	0,0	14,0	1,4	26,5	Ja	2,6	

Voor de opbarstberekening is gebruik gemaakt van de hoogste waarde van de gemeten grondwaterstanden (freatisch) en stijghoogtes (watervoerend pakket).

Uit bovenstaande tabel volgt of er een veiligheidsfactor ( $Y_f$ ) is, die al dan niet groter is dan 1,2. Aangezien hier “Ja” aangegeven is, is een verlaging van de stijghoogte door spanningsbemaling van 2,6 meter benodigd om opbarsting van de bouwput te voorkomen.



#### 3.4.2.4 Bandbreedteanalyse

Voor de bandbreedteanalyse is een tweetal parameters die we beschouwen:

- Bodemopbouw;
- Stijghoogten.

De gegevens van het te bemalen werk zoals bemalingsduur en afmetingen nemen wij niet mee omdat deze als uitgangspunt gezien moeten worden.

Het onttrekkingsdebiet en waterbezwaar worden voornamelijk bepaald door de doorlatendheid van de aanwezige zandlaag onder de deklaag. Op basis van de boorbeschrijvingen en ervaring hebben we een kD waarde van 85,0 m<sup>2</sup>/dag en een dikte van 8,50 m aangehouden. De doorlatendheid zou kunnen variëren tussen 1,0 m/dag en 10,0 m/dag. Bij de berekening van het debiet en waterbezwaar wordt rekening gehouden met deze spreiding.

Uitgangspunt is het worst-case scenario, daarom zijn het uiteindelijke debiet en waterbezwaar met de maximale doorlatendheid opgenomen in het rapport.

#### 3.4.2.5 Debiet en waterbezwaar

##### *Deklaag*

Voor de bemaling van de deklaag met een verlaging ten opzichte van de GHG van 2,9 m is het totaal benodigd debiet berekend op 0,9 m<sup>3</sup>/uur. Bij een verlaging ten opzichte van de GLG van 2,0 is het totaal benodigde debiet berekend op 0,2 m<sup>3</sup>/uur.

##### *Spanningsbemaling*

Voor de spanningsbemaling van de watervoerende laag met een verlaging ten opzichte van de maximaal gemeten stijghoogte is voor een verlaging van 2,6 m het totaal benodigd debiet berekend op 41,2 m<sup>3</sup>/uur.

Het totale debiet van de bemaling bedraagt bij GHG 42,1 m<sup>3</sup>/uur en bij GLG 24 m<sup>3</sup>/uur.

##### *Waterbezwaar*

De bemalingsduur bedraagt vier weken. Het totaal verwachte waterbezwaar in de bemalingsperiode van 4 weken bedraagt circa 28.262 m<sup>3</sup> bij GHG en 16.014 m<sup>3</sup> bij GLG.

Het waterbezwaar overschrijdt de vergunningsplichtige hoeveelheid niet.

Een aantal zaken kan leiden tot een hoger waterbezwaar dan hier berekend is. Er kan neerslag vallen. Daarnaast moet rekening gehouden worden met het leegpompen van de bouwkuip en mogelijk leegpompen van nabijgelegen oppervlaktewater. Ook kunnen mogelijke onvoorziene situaties tot extra waterbezwaar leiden. Deze zijn niet meegenomen in de berekening van het waterbezwaar.

#### 3.4.3 Bemalingswijze

Bij de bemalingswijze dient rekening gehouden te worden met de heterogeniteit in bodemopbouw. Het goed ontwateren van de verschillende lagen in de bodem kan door het toepassen van verticale onttrekkingfilters met lange perforatie en, al dan niet haalbuizen.

#### 3.4.4 Verlaging grondwaterstand en invloedsgebied

##### 3.4.4.1 Invloedgebied freatisch pakket

In afbeelding 3.1 is de ligging van de mastlocatie en het maximale invloedsgebied weergegeven op een topografische ondergrond.

Het maximale invloedsgebied in de deklaag bedraagt 30 m, onder de slecht doorlatende laag in de watervoerende laag 210 m. Dit maximale invloedsgebied is weergegeven op kaart om een eventuele afweging te maken over het al dan niet acceptabel zijn van deze effecten.

## 3.4.4.2 Invloedsgebied watervoerend pakket

**Tabel 3.6: Invloedsgebieden bij GHG**

	afstand [m]	
verlaging	freatisch pakket	watervoerend pakket
0,05 m	30	210
0,10 m	25	175
0,20 m	20	135
0,5 m	15	90
1,0 m	10	55

## 3.4.5 Beknopte analyse mogelijke effecten

Binnen het maximale invloedsgebied zijn de volgende objecten aanwezig: landbouwpercelen met watergangen en een watergang met een kering (afstand 190 m met een verlaging van circa 0,10 m) (zie afbeelding 3.1).

**Kering**

Aan de rand van het invloedsgebied is een watergang met een kering aanwezig. Gezien hier de verlaging erg gering is, zal het effect ook gering zijn. Wel moet hierover overleg gevoerd worden met het waterschap.

**Droogteschade voor landbouw**

Als gevolg van de verlaging grondwaterstand is niet uit te sluiten dat droogteschade optreedt ter plaatse van de landbouwpercelen. Daarom moet voorafgaand aan de werkzaamheden worden afgestemd met de eigenaar.

**Grondwateronttrekkingen**

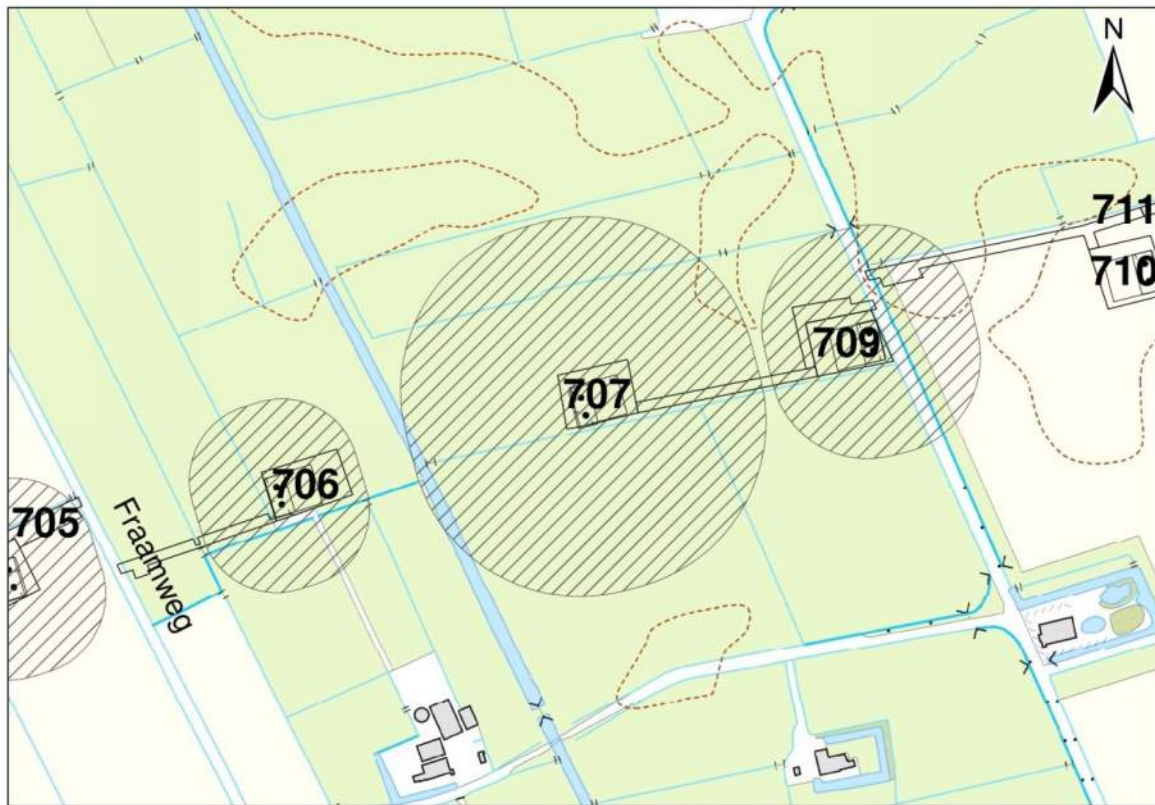
Grondwateronttrekkingen van derden zijn op basis van het landelijk grondwaterregister en gegevens van de provincie niet aanwezig. Er is geen informatie beschikbaar over onttrekkingen die niet bij de provincie zijn geregistreerd.

**Grondwaterbeschermingsgebieden**

De locatie is niet gelegen in een waterwingebied of boringsvrije zone en dus ook niet binnen grondwaterbeschermingsgebied.

Mogelijke maatregelen om het invloedsgebied te verkleinen zijn:

- Verhogen van de mastvoet;
- Toepassen van retourbemaling, in het geval van spanningsbemaling;
- Toepassen van onttrekkingsbeperkende maatregelen zoals waterdichte (beton)vloeren of biologische afbreekbare waterremmende injectievloeistof;
- Verkorten van de bemalingsduur.

**Afbeelding 3.1: Ligging mastlocatie en invloedsgebied op topografische ondergrond (Bron: top10NL-Kadaster)**

### 3.5 *Effecten grondwater*

Op basis van de aanwezige bodemopbouw is het berekende invloedsgebied op locatie 707 representatief voor de nabij gelegen mastlocaties. Aanleiding voor een uitgebreide analyse van effecten is daarom niet aanwezig. De thema's in onderstaande paragrafen 3.5 en 3.6 worden daarom niet verder uitgewerkt.

- 3.5.1 Zettingen
- 3.5.2 Droogteschade landbouw
- 3.5.3 Droogteschade natuur
- 3.5.4 Verontreinigingen
- 3.5.5 Archeologie
- 3.5.6 Grondwateronttrekkingen derden

### 3.6 *Uitvoeringstechnische aspecten*

- 3.6.1 Technische principes bemaling
- 3.6.2 Voorschriften, vergunningen en heffingen
- 3.6.3 Monitoring

### 3.7 *Samenvatting*

In onderstaande tabel 3.7 is een samenvatting weergegeven van het verwachte waterbezwaar, de geadviseerde bemalingswijze en aandachtspunten.

**Tabel 3.7: Samenvatting bemaling**

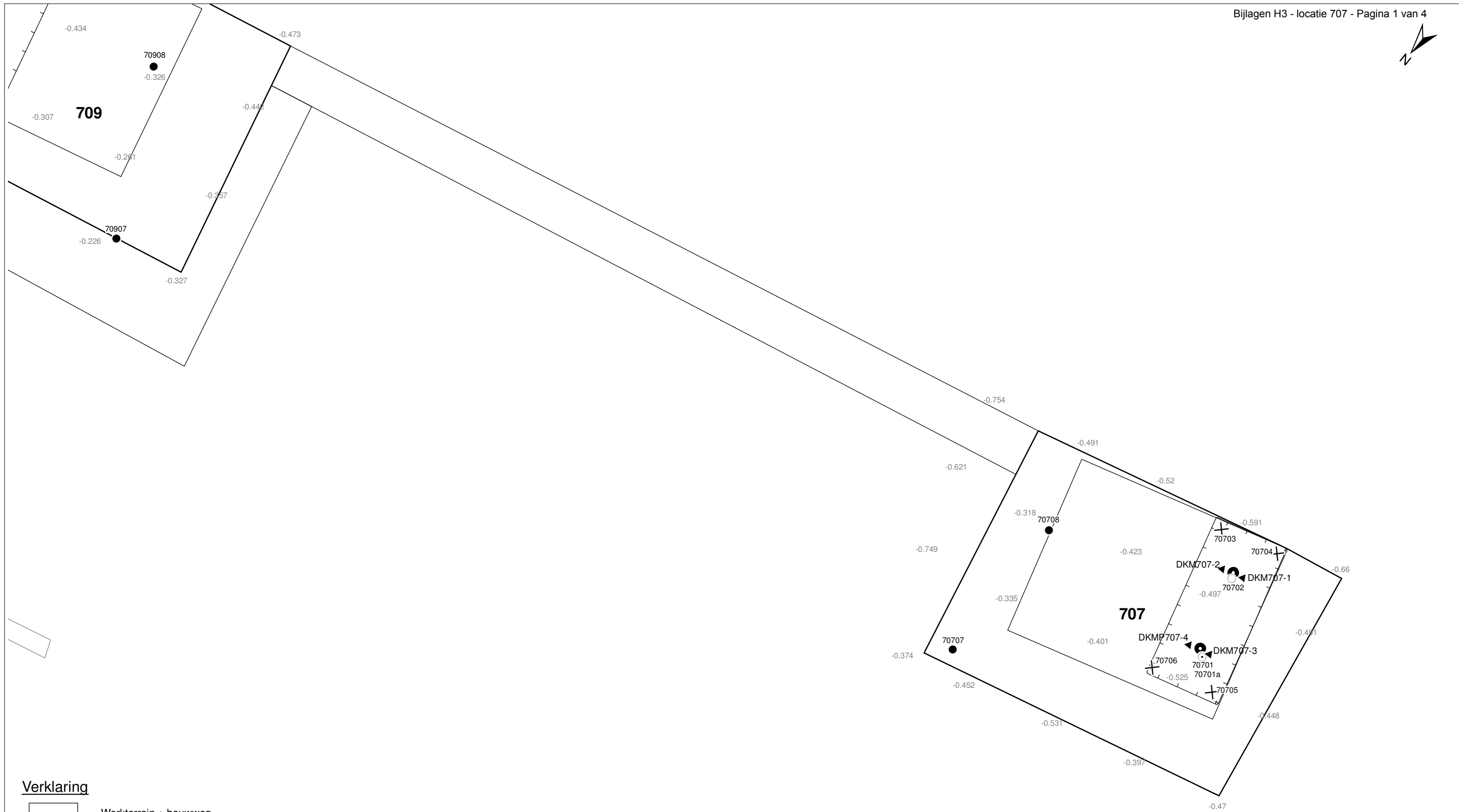
thema	resultaat
lozing	Aandachtspunten zwevende stof, zuurstof, chloride, fosfor, sulfaat
spanningsbemaling noodzakelijk	Ja
debiet freatisch pakket	0,9 m <sup>3</sup> /uur
debiet watervoerend pakket/spanningsbemaling	41,2 m <sup>3</sup> /uur voor GHG
debiet totaal	42,1 m <sup>3</sup> /uur voor GHG
bemalingsduur	4 weken
totaal waterbezwaar	28.262 m <sup>3</sup>
Invloedgebied deklaag	30 m
Invloedgebied watervoerend pakket	210 m
Bemalingswijze	verticale bemaling van deklaag en watervoerende laag
Potentieel effect	Verdroging, overleg met het waterschap

### 3.8 *Bijlagen H3*


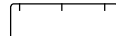






Bijlage 3-1: Locatie inclusief onderzoekspunten


Bijlage 3-2: Overzicht veldgegevens en analyseresultaten

Bijlage 3-3: Tekening: waterinformatiekaart



**Verklaring**

-  Werkterrein + bouwweg
-  Bouwput
-  Masten
-  Locatie sondering incl. nummer
-  Locatie boring tot 0,50 m-mv
-  Locatie boring tot 1,20 m-mv
-  Locatie boring tot 4,00 m-mv
-  Locatie boring + peilbuis



Locatie VKA versie 2.5  
Bouwweg VKA versie 2.5.1

TITEL		GEOHYDROLOGIE KAART MAST : <b>707</b>		Noord - West 380 kV	
STATUS	GETEKEND DOOR	AFD.	PAR.	OPDRACHTGEVER	
	T. Cornea			TenneT	
	GECONTROLEERD DOOR	AFD.	PAR.	OMSCHRIJVING WIJZIGING	GETEKEND BIJ
	E. Aldershof				ARCADIS
	VOOR AKKOORD	AFD.	PAR.	SCHAAL	DATUM 1e UITGAVE
	M. van Driel			1:1000	01.04.2014
				DATUM WIJZIGING	
VAKGEBIED	TEK. SOORT	PROJECT NR.	FORMAT	NUMMER	WLIZ NR.
			A3	<b>Mast nr. 707</b>	1

**Bijlage 3-2 overzicht veldgegevens mast 707****Tabel 3.9: Veldmetingen peilbuis 70701a-1**

Parameter	Meetwaarde	Eenheid
Datum monstername	2/27/2014	
Filterdiepte	4 tot 5	m -mv
Zuurgraad	7,58	
Geleidbaarheid stabiel	2520	µS/cm
Grondwaterstand	0,93	cm -mv
Temperatuur	8,8	°C

**Tabel 3.10: Analyse grondwater peilbuis 70701a-1**

Parameter	Meetwaarde	Eenheid
Filterdiepte	4 tot 5	m -mv
Ammonium	7,0	mg/l
Ammonium (als N)	5,4	mg N/l
Arseen [As]	< 1,5	µg/l
BZV-5	< 1,0	mg O2/l
Chloride	260	mg/l
CZV	18	mg/l
Droogrest onopgeloste bestanddelen	730	mg/l
Fosfaat (als P2O5)	4,80	mg P2O5/l
Fosfaat (als PO4)	6,40	mg PO4/l
Fosfor [P]	2,100	mg/l
IJzer [Fe]	2,9	mg/l
Stikstof (N; vlgs Kjeldahl)	5,8	mg/l
Sulfaat (als SO4)	620	mg SO4/l
Sulfaat (opgelost, als S)	210,0	mg S/L
Zuurstof [O]	1,1	mg O2/l

**Tabel 3.11: Veldmetingen oppervlaktewater 70701OW-1**

Parameter	Meetwaarde	Eenheid
Zuurgraad	7,1	
Geleidbaarheid stabiel	2430	µS/cm
Temperatuur	7,4	°C

**Tabel 3.12: Analyse oppervlaktewater 70701OW-1**

Parameter	Meetwaarde	Eenheid
Datum monstername	2/27/2014	
Ammonium	0,1	mg/l
Ammonium (als N)	0,1	mg N/l
Arseen [As]	3,6	µg/l
BZV-5	3,5	mg O2/l
Chloride	440	mg/l
CZV	45	mg/l
Droogrest onopgeloste bestanddelen	10	mg/l
Fosfaat (als P2O5)	1,50	mg P2O5/l
Fosfaat (als PO4)	2,10	mg PO4/l

Fosfor [P]	0,680	mg/l
IJzer [Fe]	0,3	mg/l
Stikstof (N; vlg. Kjeldahl)	1,4	mg/l
Sulfaat (als SO <sub>4</sub> )	310	mg SO <sub>4</sub> /l
Sulfaat (opgelost, als S)	100,0	mg S/L
Zuurstof [O]	18,0	mg O <sub>2</sub> /l

**Tabel 3.13: Maaiveldhoogten**

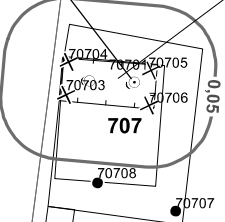
X-coördinaat	Y-coördinaat	Maaiveldniveau in m NAP
238279.807	593910.074	-0.22
238228.622	593899.97	-0.277
238179.311	593889.667	-0.396
238132.832	593880.205	-0.367
238084.393	593870.329	-0.572
238000.405	593882.121	-0.545
238000.405	593882.121	-0.545
238007.234	593860.855	-0.456
238017.706	593852.224	-0.431
238001.988	593848.004	-0.547
237992.38	593887.94	-0.525
238009.052	593892.819	-0.425
238053.877	593922.547	-0.465
238053.759	593881.427	-0.397



70701
4,0-5,0
Cl: 260
As: <1,5
Fe: 2,9
CZV: 18
KjN: 5,8
DR: 730
PO4: 6,4
EC: 2520
pH: 7,58

locatie: 707
GHG
Freatisch
Debiet: 0,9
Volume: 580
WVP
Debiet: 41,2
Volume: 27682
GLG
Freatisch
Debiet: 0,2
Volume: 130
WVP
Debiet: 23,6
Volume: 15884

707-OW
Cl: 440
As: 3,6
Fe: 0,34
CZV: 45
KjN: 1,4
DR: 9,5
PO4: 2,1
EC: 2430
pH: 7,1



**Verklaring**

- Werkterrein + bouwwegen
- Bouwput
- Masten
- Locatie sondering incl. nummer
- Locatie boring tot 0,50 m-mv
- Locatie boring tot 1,20 m-mv
- Locatie boring tot 4,00 m-mv
- Locatie boring + peilbuis
- Locatie oppervlaktewater monster

- Verlagingscontouren (GHG)**
- Verlagung 0,05 m freatisch
  - Verlagung 0,05 m WVP
- Verlagingscontouren (GLG)**
- Verlagung 0,05 m freatisch
  - Verlagung 0,05 m WVP
- Verklaring labels**
- Gegevens locatie
  - Analyseresultaten grondwater

- Verklaring analysesresultaten:**
- Cl :Chloride (in mg/l)
  - As :Arseen (in µg/l)
  - Fe :IJzer (in mg/l)
  - CZV :Chemisch zuurstof verbruik (in mg O<sub>2</sub>/l)
  - KjN :Stikstof volgens Kjeldahl (in mg/l)
  - DR :Droogrest onopgeloste bestanddelen (in mg/l)
  - PO4 :Fosfaat (mg/l)
  - pH :Zuurgraad
  - EC :Elektrische geleidbaarheid (µS/cm)
- Eenheden Kruisingen en Strekkingen:**
- Debiten (Q) (in m<sup>3</sup> / uur)
  - Volumes (V) (in m<sup>3</sup>)
- Afkortingen  
SB: Spanningsbemaaling

TITEL					
Waterinformatiekaart mast : 707					
Noord - West 380 kV					
STATUS	BIJHOUTER DOOR	AFD.	PAR.	OPDRACHTGEVER	
	I. Dims			TenneT	
	GECONTROLEERD DOOR	AFD.	PAR.	OMSCHRIJVING VERLEGING	BIJHOUTER DOOR
	E. Aijzenhof				ARCADIS
	VOORAFKORTING	AFD.	PAR.	SCHAAL	DATE VAN UITGAVE
	M. van Driel			1:2500	17.12.2014
				SCHRIJFNUMMER	BLAD NR.
				A3	Mast nr. 707
					0

Locatie VKA versie 2.5  
Bouwwegen VKA versie 2.5.1



## **4 Grondmechanisch onderzoek**

### **Verantwoording**

Titel: Grondmechanisch onderzoek: project: Noord-West 380 kV  
deelgebied 1  
mastnummer 707

Projectnummer: 000.144

Referentienummer: 6012-0102-000.R707

Revisie: 1

Datum: 07-10-2013

Auteur(s): G.Hofstede  
E-mail adres: b.bosman@fugro.nl

Gecontroleerd door: B. Bosman, teamleider sonderingen  
Paraaf gecontroleerd: BB

Goedgekeurd door: W.H.J. van der Velden, projectleider  
Paraaf goedgekeurd: WHV

Contact: B. Bosman, teamleider sonderingen

### **INHOUDSOPGAVE**

- 4.1. Inleiding
  - 4.2. Uitzetten en waterpassen
  - 4.3. Sonderen
  - 4.4. Onderzoekresultaten
- Bijlagen

#### 4.1. Inleiding

Ten behoeve van het funderingsontwerp en de omgevingsvergunning voor de bouw van de mast zijn er gegevens verzameld van de bodemopbouw. De resultaten zijn in dit hoofdstuk beschreven.

Ter plaatse van de mastlocatie zijn de volgende veldwerkzaamheden uitgevoerd:

- 4 sonderingen met meting van plaatselijke wrijvingsweerstand tot 40 m -mv [of maximale reactiekracht], waarvan 1 sondering met meting van de waterspanning.

De sonderingen DKM707-1 t/m 4 hebben niet de beoogde diepte van 40 m –mv gehaald; op een mindere diepte is de maximale reactiekracht van de sondeertruck - t.w. 16 ton (standaard conus) en 1,5 ton (bolconus) - bereikt.

#### 4.2. Uitzetten en waterpassen

De onderzoeklocaties zijn door Fugro GeoServices B.V. uitvoering uitgezet en gewaterpast, waarbij de locaties zijn gemeten met behulp van GPS-RTK en zijn weergegeven ten opzichte van RD/NAP. De onderzoekslocaties zijn weergegeven op de situatietekening.

De coördinaten van de onderzochte punten zijn onderaan de sondeergrafieken en in onderstaande tabel weergegeven.

	X-coördinaat	Y-coördinaat	Maaiveldniveau (NAP)
DKM707-1	238005.1	593858.5	-0.51
DKM707-2	238010.9	593860.1	-0.45
DKM707-3	238005.1	593881.6	-0.51
DKMP707-4	237999.3	593880.1	-0.53

De hoogtebepaling van de onderzoekslocaties in het terrein is uitgevoerd met als doel de bodemopbouw te refereren aan een vaste referentiehoogte. De gerapporteerde hoogtes zijn niet geschikt voor andere doeleinden dan dit onderzoek.

Voor een verklaring van de op de situatietekening gebruikte tekens en symbolen wordt verwezen naar de bijlage "Legenda Terreinproeven en Grondsoorten".

#### 4.3. Sonderen

De sonderingen zijn uitgevoerd met de elektrische Fugro-kleefmantelconus conform norm NEN-EN-ISO 22476-1, toepassingsklasse 3. Een beschrijving van de gevolgde meet- en registratiemethode is gegeven in de bijlage "Continu Elektrisch Sonderen". De conus is voorzien van een hellingmeter. In de sondeergrafieken is de diepte gecorrigeerd voor de gemeten afwijking van de verticaal.

Op de grafieken van de sonderingen is het wrijvingsgetal weergegeven. Dit is de verhouding tussen de plaatselijke wrijvingsweerstand en de conusweerstand. Empirisch is vastgesteld dat het wrijvingsgetal een nauwe relatie heeft met de grondsoort, zodat een goede indicatie van de laagopbouw is verkregen.

De sonderingen zijn uitgewerkt met een interpretatie van het wrijvingsgetal voor identificatie van de bodemlagen. De identificatie van de bodemlagen is uitgevoerd volgens Robertson (1990), die door Fugro is aangepast aan de Nederlandse omstandigheden. Voor achtergronden en beperkingen wordt verwezen naar de bijlage "Continu Elektrisch Sonderen". De identificatie is indicatief en alleen geldig voor lagen onder de grondwaterstand. De resultaten dienen te worden geverifieerd met boringen of geologische informatie.

Op de sondeergrafiek waarop het resultaat van de meting van de waterspanning is gepresenteerd, is ook de waterspanningsindex gegeven. Dit is de verhouding tussen de waterspanning en de conusweerstand. In het algemeen kan worden gesteld dat een hoge index een minder goed water doorlatende laag weergeeft. Voor de interpretatie van de waterspanningssonderingen verwijzen wij naar

de bijlage "Continu Elektrisch Sonderen".

*4.4. Onderzoeksresultaten*

De onderzoeksresultaten zijn opgenomen in de volgende bijlagen:

Bijlage: 6012-0102-000-707

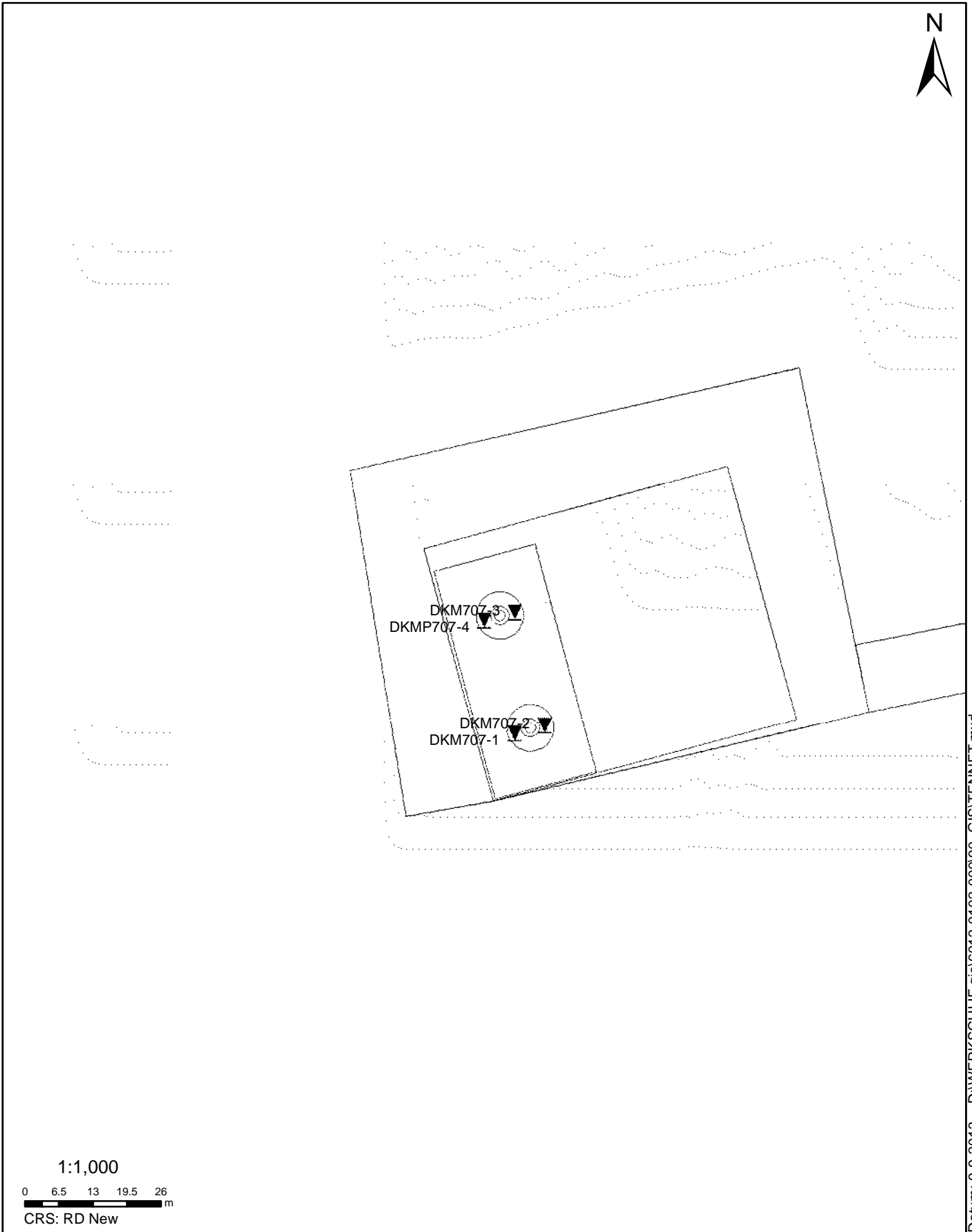
Situatie inclusief onderzoekslocaties

Bijlage: DKM707-1 t/m DKMP707-4

Sonderingen

"Legenda Terreinproeven en Grondsoorten"

"Continu Elektrisch Sonderen"



Datum: 9-9-2013 D:\WERK\SCHIJF gis\6012-0102-000\90\_GIS\TENNET1.mxd

**SITUATIE**

NOORD - WEST 380

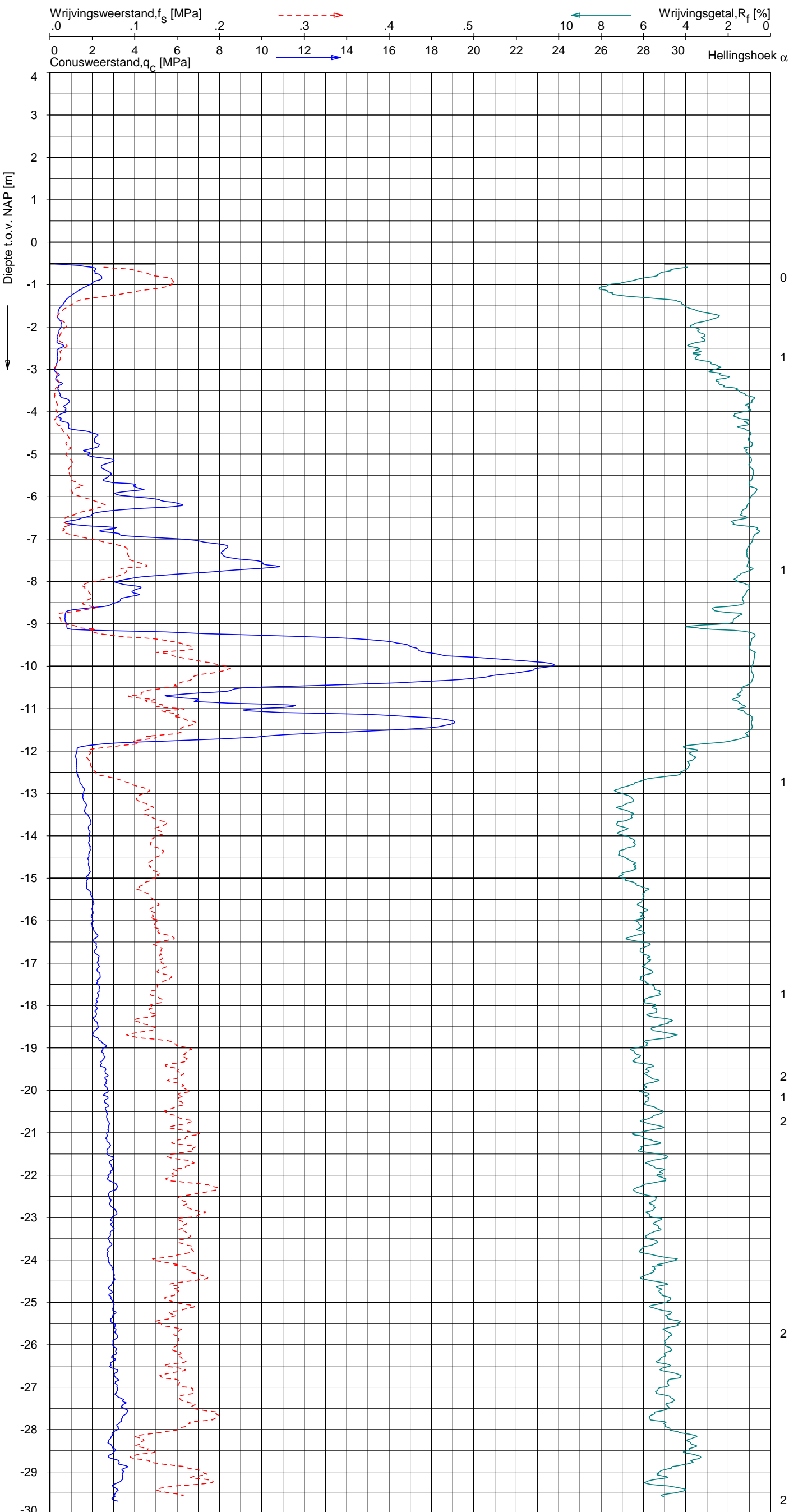
Opdr.nr.: 6012-0102-000

Bijlage : 707

UNIPLOT 05.22.nl / QcfClass-N3.cmd / 2013-08-29 13:39:01

6012-0102-000

DKM707-1 - 1



**Indicatieve bodembeschrijving**  
 Automatisch gegenereerd uit data van de sondering, geldig onder grondwaterpeil (Robertson 1990, NL corr.)



Opg. : RNB d.d. 21-aug-2013 Coord.: X=238005.1 m Y= 593858.5 m Systeem: RD Sondering volgens norm NEN-EN-ISO 22476-1  
 Get. : NIKKELSJ d.d. 29-aug-2013 MV = NAP -0.51 m Conus: F7.5CKE2HA/B 1701-2562 Toepassingsklasse 3. Test type TE1  
 Conustype: A<sub>c</sub> = 1500 mm<sup>2</sup>; A<sub>s</sub> = 19956mm<sup>2</sup>



**SONDERING MET PLAATSELIJKE KLEEFMETING**

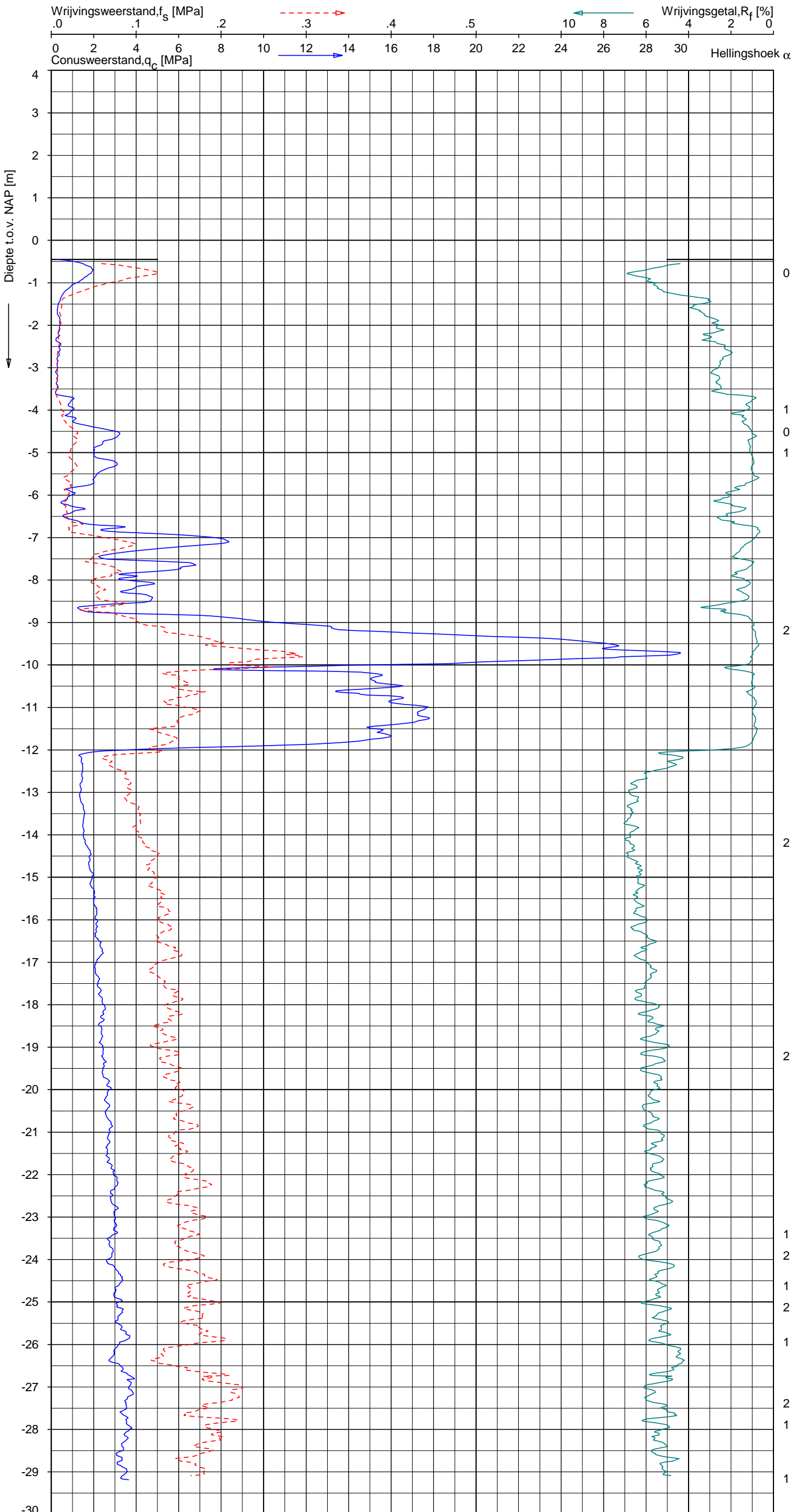
NOORD-WEST 380

Opdr. 6012-0102-000  
 Sond. DKM707-1

UNIPLOT 05.22.nl / QcfClass-N3.cmd / 2013-08-29 13:39:04

6012-0102-000

DKM707-2 - 1



**Indicatieve bodembeschrijving**  
 Automatisch gegenereerd uit data van de sondering, geldig onder grondwaterpeil (Robertson 1990, NL corr.)



Opg. : RNB d.d. 21-aug-2013 Coord.: X=238010.9m Y= 593860.1m Systeem: RD Sondering volgens norm NEN-EN-ISO 22476-1  
 Get. : NIKKELSJ d.d. 29-aug-2013 MV = NAP -0.45m Conus: F7.5CKE2H/A/B 1701-2562 Toepassingsklasse 3. Test type TE1  
 Conustype: A<sub>c</sub> = 1500 mm<sup>2</sup>; A<sub>s</sub> = 19956 mm<sup>2</sup>



**SONDERING MET PLAATSELIJKE KLEEFMETING**

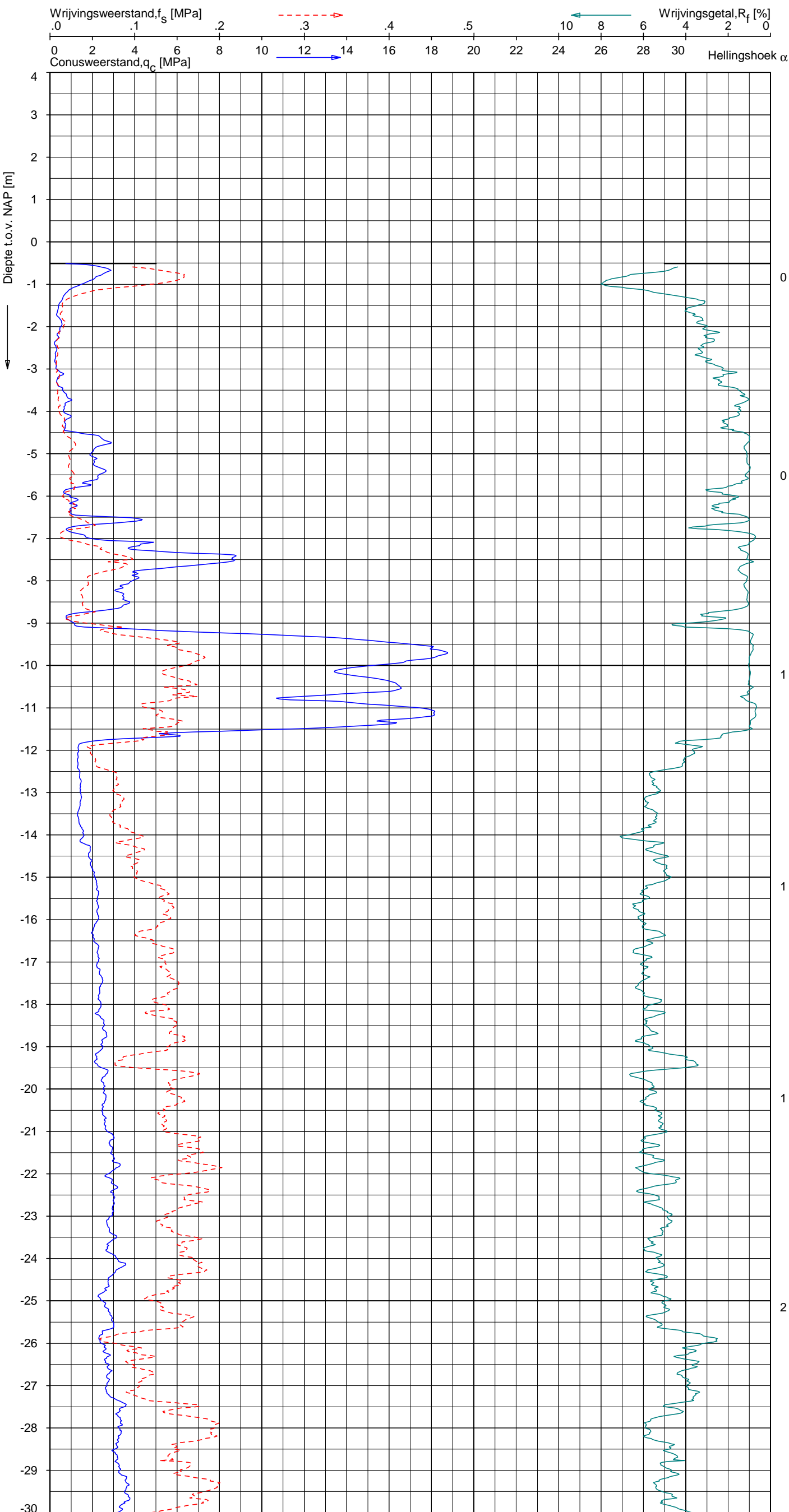
NOORD-WEST 380

Opdr. 6012-0102-000  
 Sond. DKM707-2

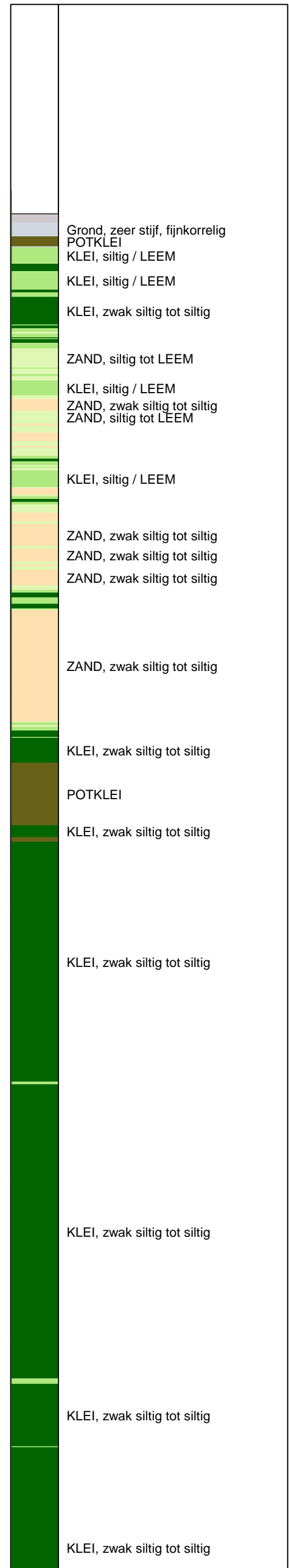
UNIPLOT 05.22.nl / QcfClass-N3.cmd / 2013-08-29 13:39:07

6012-0102-000

DKM707-3 - 1



**Indicatieve bodembeschrijving**  
 Automatisch gegenereerd uit data van de sondering, geldig onder grondwaterpeil (Robertson 1990, NL corr.)



Opg. : RNB d.d. 21-aug-2013 Coord.: X=238005.1 m Y= 593881.6 m Systeem: RD Sondering volgens norm NEN-EN-ISO 22476-1  
 Get. : NIKKELSJ d.d. 29-aug-2013 MV = NAP -0.51 m Conus: F7.5CKE2HA/B 1701-2562 Toepassingsklasse 3. Test type TE1  
 Conustype: A<sub>c</sub> = 1500 mm<sup>2</sup>; A<sub>s</sub> = 19956mm<sup>2</sup>

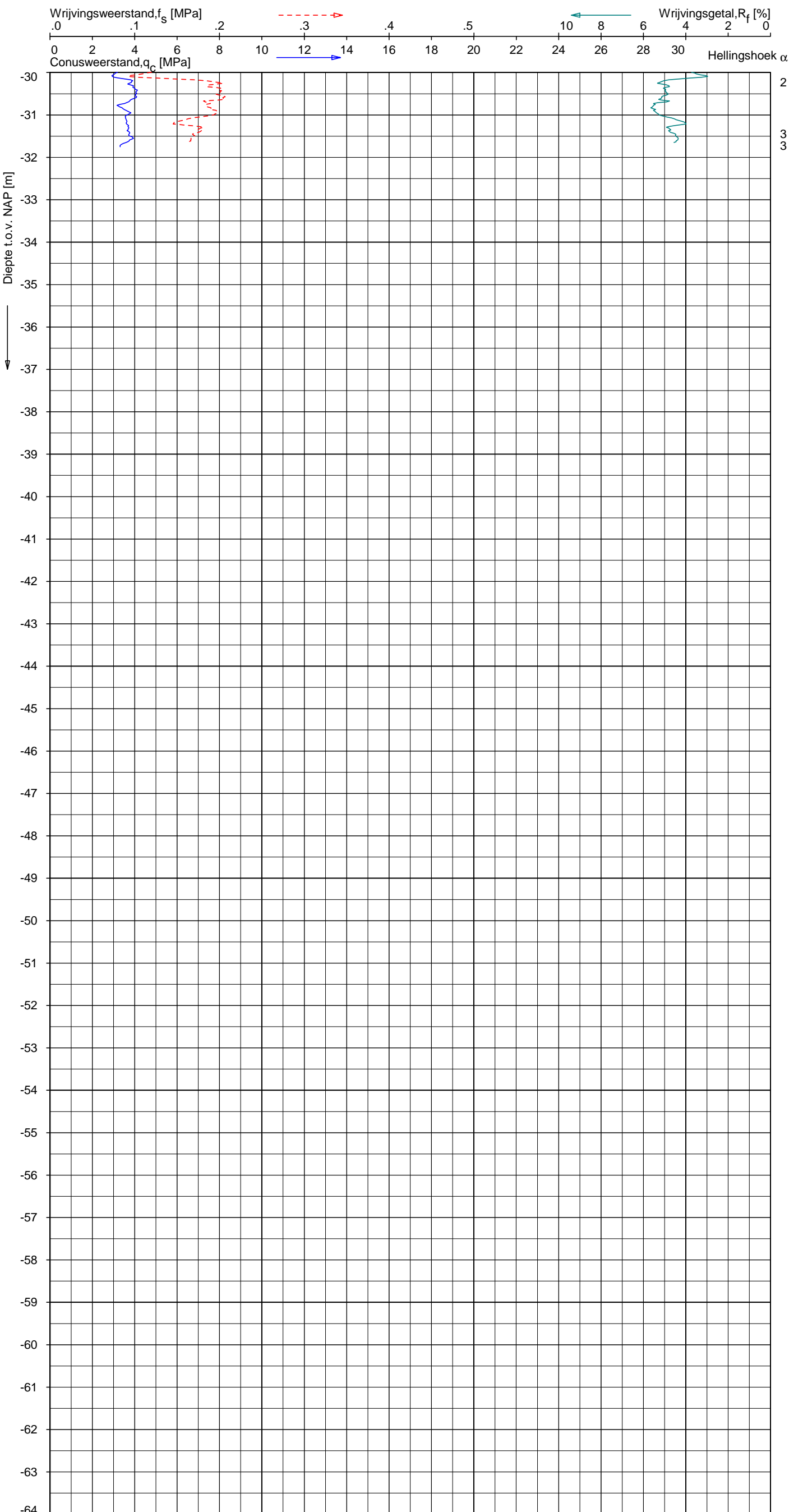


**SONDERING MET PLAATSELIJKE KLEEFMETING**

NOORD-WEST 380

Opdr. 6012-0102-000  
 Sond. DKM707-3

UNIPLOT 05.22.nl / QcfClass-N3.cmd / 2013-08-29 13:39:08



**Indicatieve bodembeschrijving**  
 Automatisch gegenereerd uit data  
 van de sondering, geldig onder  
 grondwaterpeil (Robertson 1990, NL corr.)

	2	KLEI, zwak siltig tot siltig
	3	

6012-0102-000

DKM707-3 - 2

Opg. : RNB	d.d. 21-aug-2013	Coord.: X=238005.1 m	Y= 593881.6 m	Systeem: RD	Sondering volgens norm NEN-EN-ISO 22476-1
Get. : NIKKELSJ	d.d. 29-aug-2013	MV = NAP -0.51 m	Conus: F7.5CKE2HA/B	1701-2562	Toepassingsklasse 3. Test type TE1
					Conustype: $A_c = 1500 \text{ mm}^2$ ; $A_s = 19956 \text{ mm}^2$



**SONDERING MET PLAATSELIJKE KLEEFMETING**

NOORD-WEST 380

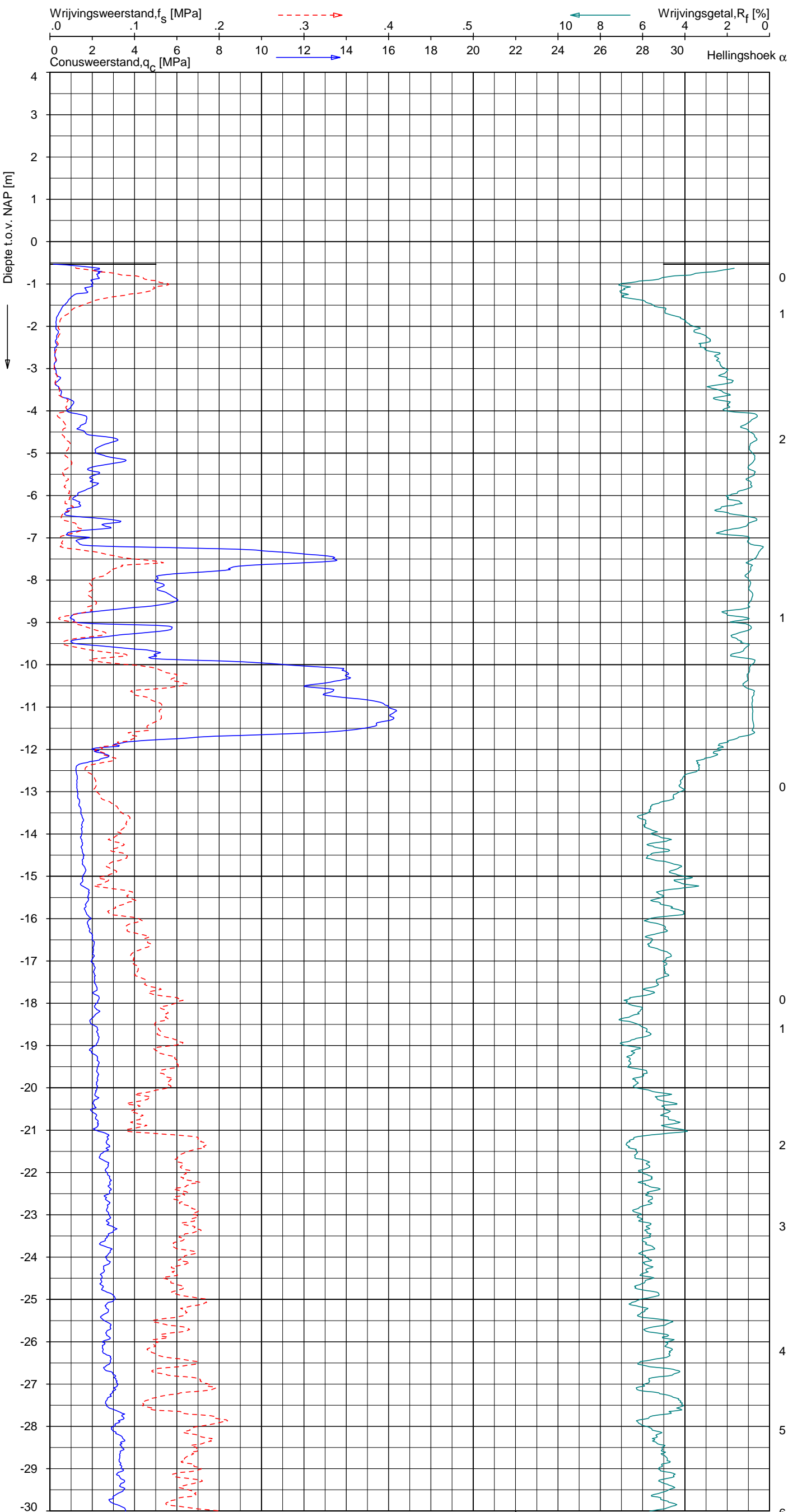
Opdr. 6012-0102-000  
 Sond. DKM707-3



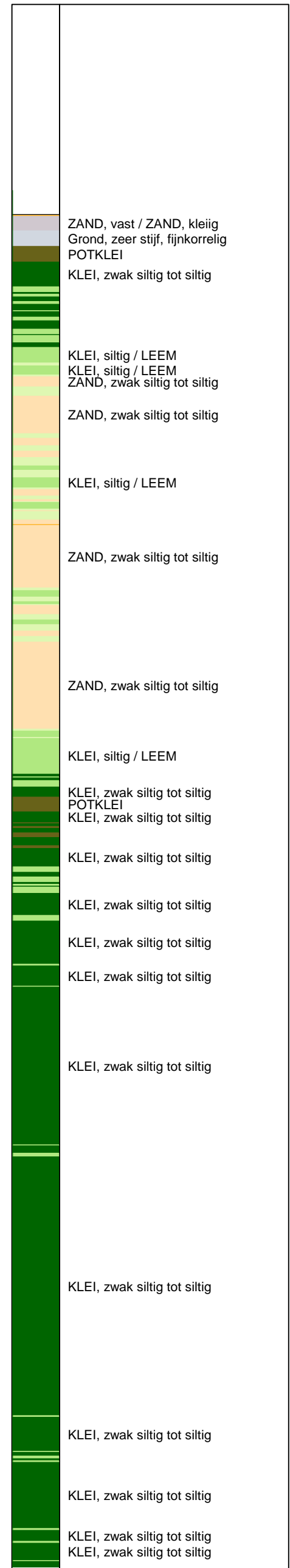
UNIPLOT 05.22.nl / QcFClass-N3.cmd / 2013-08-29 13:39:11

6012-0102-000

DKMP707-4 - 1



**Indicatieve bodembeschrijving**  
 Automatisch gegenereerd uit data van de sondering, geldig onder grondwaterpeil (Robertson 1990, NL corr.)



Opg. : RNB d.d. 21-aug-2013 Coord.: X=237999.3m Y=593880.1m Systeem: RD Sondering volgens norm NEN-EN-ISO 22476-1  
 Get. : NIKKELSJ d.d. 29-aug-2013 MV = NAP -0.53m Conus: F7.5CKE2HAW<sub>1</sub>/B P1 1701-2033 Toepassingsklasse 3. Test type TE1  
 Conustype: A<sub>c</sub> = 1500mm<sup>2</sup>; A<sub>s</sub> = 19956mm<sup>2</sup>



**SONDERING MET PLAATSELIJKE KLEEFMETING**

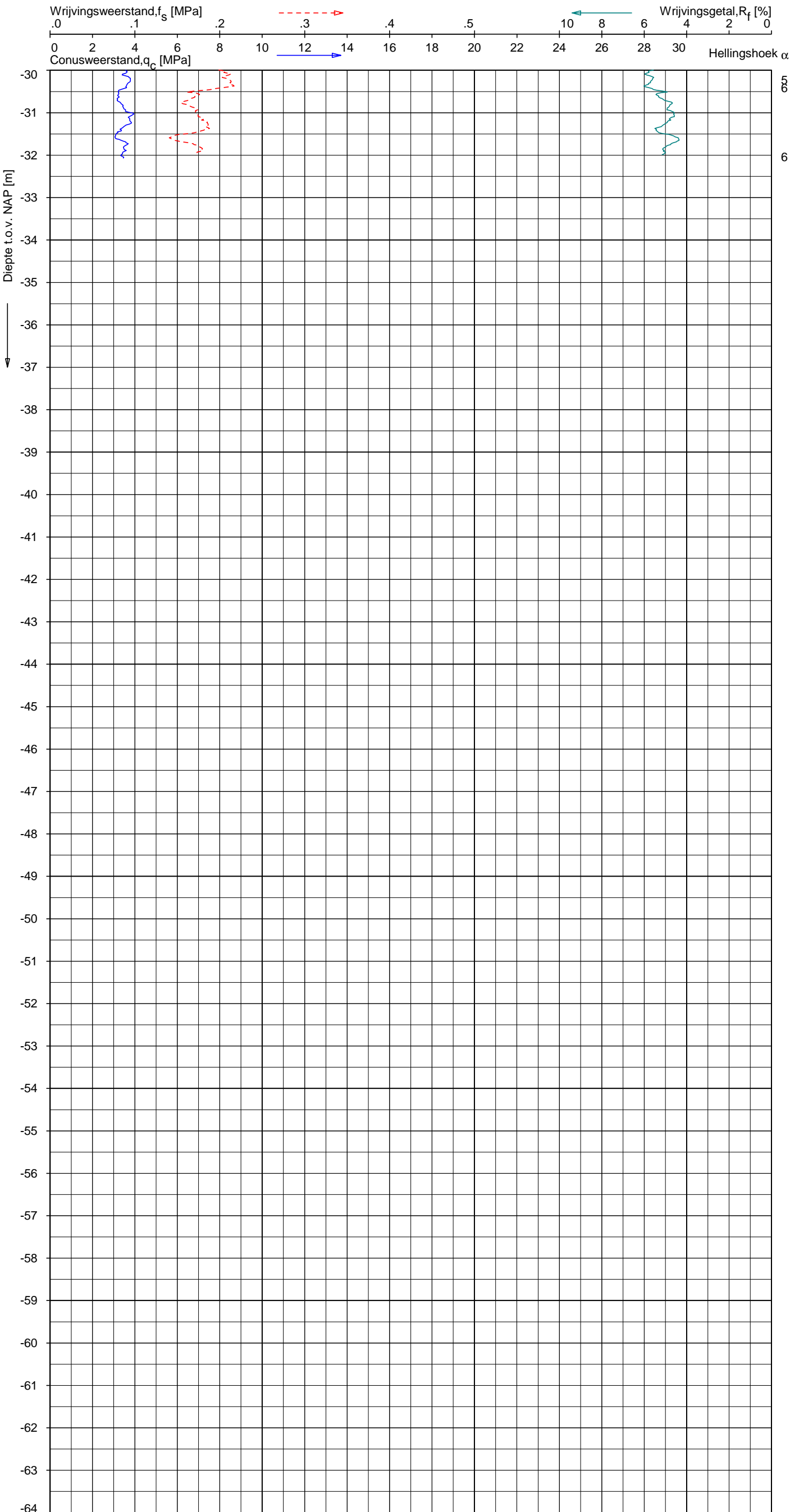
NOORD-WEST 380

Opdr. 6012-0102-000  
 Sond. DKMP707-4

UNIPLOT 05.22.nl / QcFClass-N3.cmd / 2013-08-29 13:39:11

6012-0102-000

DKMP707-4 - 2



**Indicatieve bodembeschrijving**  
 Automatisch gegenereerd uit data van de sondering, geldig onder grondwaterpeil (Robertson 1990, NL corr.)

	KLEI, zwak siltig tot siltig
	KLEI, zwak siltig tot siltig
	KLEI, zwak siltig tot siltig

Opg. : RNB d.d. 21-aug-2013 Coord.: X=237999.3m Y= 593880.1m Systeem: RD Sondering volgens norm NEN-EN-ISO 22476-1  
 Get. : NIKKELSJ d.d. 29-aug-2013 MV = NAP -0.53m Conus: F7.5CKE2HAW<sub>1</sub>/B P1 1701-2033 Toepassingsklasse 3. Test type TE1  
 Conustype:  $A_c = 1500 \text{ mm}^2$ ;  $A_s = 19956 \text{ mm}^2$



**SONDERING MET PLAATSELIJKE KLEEFMETING**

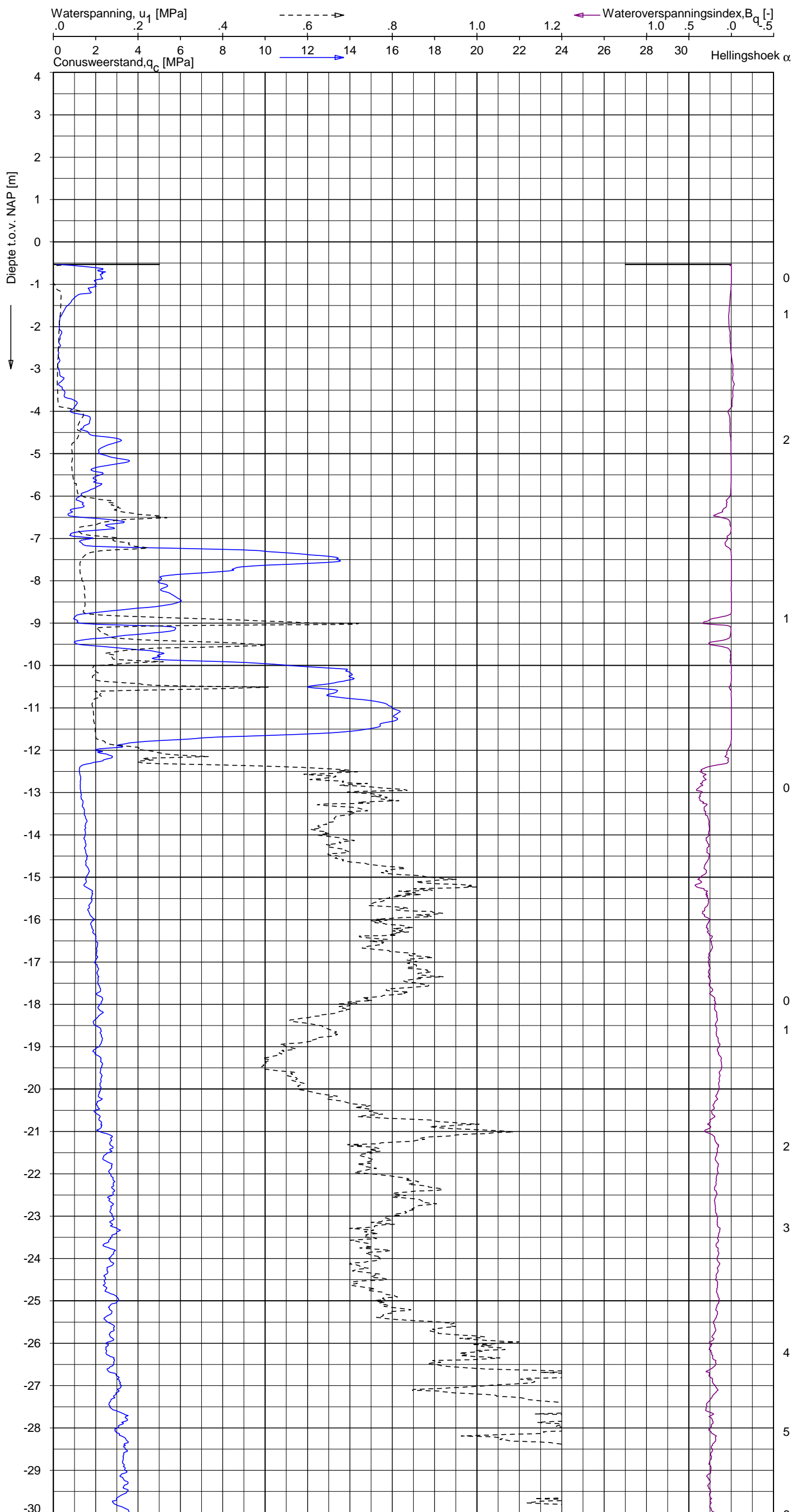
NOORD-WEST 380

Opdr. 6012-0102-000  
 Sond. DKMP707-4

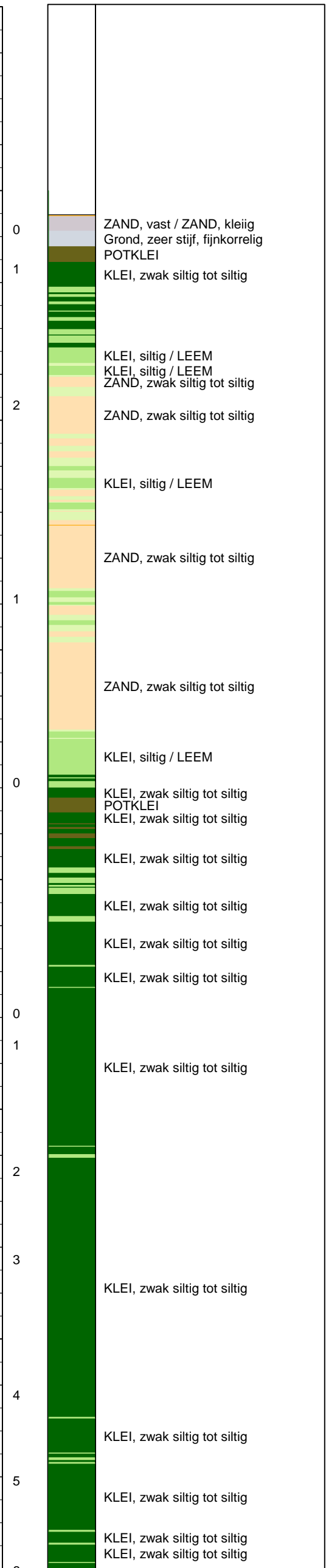
UNIPLOT 05.22.nl / QcU1Class-N3.cmd / 2013-08-29 13:41:02

6012-0102-000

DKMP707-4 - 1



**Indicatieve bodembeschrijving**  
 Automatisch gegenereerd uit data van de sondering, geldig onder grondwaterpeil (Robertson 1990, NL corr.)



Opg. : RNB d.d. 21-aug-2013 Coord.: X=237999.3m Y=593880.1m Systeem: RD  
 Get. : NIKKELSJ d.d. 29-aug-2013 MV = NAP -0.53m Conus: F7.5CKE2HAW<sub>1</sub>/B P1 1701-2033  
 Sondering volgens norm NEN-EN-ISO 22476-1 Toepassingsklasse 3. Test type TE1  
 Conustype:  $A_c = 1500 \text{ mm}^2$ ;  $A_s = 19956 \text{ mm}^2$



**SONDERING MET WATERSPANNINGSMETING**

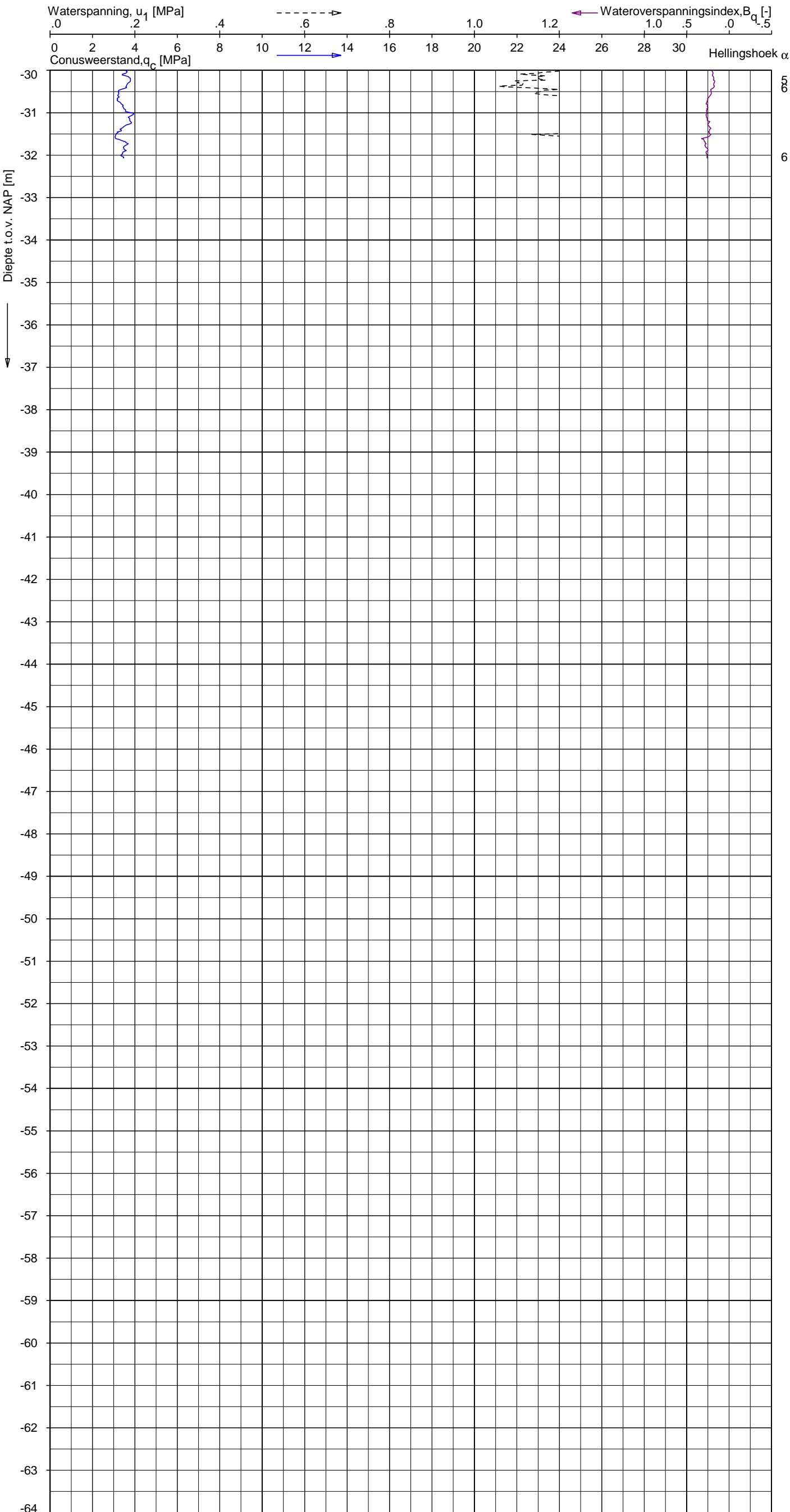
NOORD-WEST 380

Opdr. 6012-0102-000  
 Sond. DKMP707-4

UNIPLOT 05.22.nl / QcU1Class-N3.cmd / 2013-08-29 13:41:02

6012-0102-000

DKMP707-4 - 2



**Indicatieve bodembeschrijving**  
 Automatisch gegenereerd uit data van de sondering, geldig onder grondwaterpeil (Robertson 1990, NL corr.)

	KLEI, zwak siltig tot siltig
	KLEI, zwak siltig tot siltig
	KLEI, zwak siltig tot siltig

Opg. : RNB d.d. 21-aug-2013 Coord.: X=237999.3 m Y= 593880.1 m Systeem: RD  
 Get. : NIKKELSJ d.d. 29-aug-2013 MV = NAP -0.53 m Conus: F7.5CKE2HAW<sub>1</sub>/B P1 1701-2033  
 Sondering volgens norm NEN-EN-ISO 22476-1 Toepassingsklasse 3. Test type TE1  
 Conustype:  $A_c = 1500 \text{ mm}^2$ ;  $A_s = 19956 \text{ mm}^2$









**SONDERING MET WATERSPANNINGSMETING**

NOORD-WEST 380






Opdr. 6012-0102-000  
 Sond. DKMP707-4

## LEGENDA TERREINPROEVEN EN GRONDSOORTEN

### BORINGEN / PEILBUIZEN

	mechanische boring (B)
	handboring (HB)
	niet uitgevoerde boring
	niet uitgevoerde handboring
	boring met peilbuis
	boring met peilbuis, ondiep en diep filter
	boring met peilbuis, ondiep, middeldiep en diep filter
	handboring met peilbuis
	hellingmeterbuis (HMB)
	gedrukte peilbuis (PB) / minifilter (MF)
	boring derden
	boring derden met peilbuis

### SONDERINGEN

	diep-/diepzware sondering
	middelzware sondering
	diep-/diepzware sondering met plaatselijke kleefmeting
	middelzware sondering met plaatselijke kleefmeting
	slagsondering
	niet uitgevoerde sondering
	waterspanningsmeter (WSM)
	sondering derden
	sondering derden met plaatselijke kleefmeting

### Type sonderingen






M	middelzware sondering
D	diepsondering
DZ	diepzware sondering
S	slagsondering

### Toegevoegde metingen

KM	meting van de plaatselijke kleef
P	meting van waterspanning
M	meting van de magnetische veldsterkte
G	meting van de geleidbaarheid
S	meting van de schuifgolfsnelheid (seismische meting)
T	meting van de temperatuur

### LEGENDA / TERMINOLOGIE

#### grind

	Grind, siltig
	Grind, zwak zandig
	Grind, matig zandig
	Grind, sterk zandig
	Grind, uiterst zandig

#### zand

	Zand, kleilig
	Zand, zwak siltig
	Zand, matig siltig
	Zand, sterk siltig
	Zand, uiterst siltig



#### veen

	Veen, mineraalarm
	Veen, zwak kleilig
	Veen, sterk kleilig
	Veen, zwak zandig
	Veen, sterk zandig







#### klei

	Klei, zwak siltig
	Klei, matig siltig
	Klei, sterk siltig
	Klei, uiterst siltig
	Klei, zwak zandig
	Klei, matig zandig
	Klei, sterk zandig

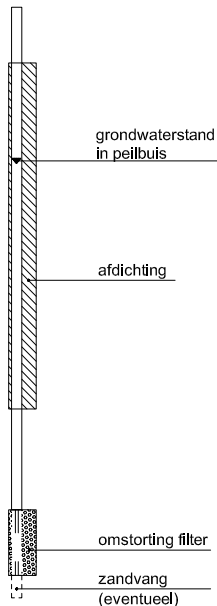
#### leem

	Leem, zwak zandig
	Leem, sterk zandig



#### Overige toevoegingen

	zwak humeus
	matig humeus
	sterk humeus
	zwak grindig
	matig grindig
	sterk grindig






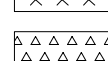
#### Peilbuis



#### Monsters

	geroerd monster
	ongeroerd monster

#### Overig

	gemiddeld hoogste grondwaterstand
	grondwaterstand
	gemiddeld laagste grondwaterstand
	slib
	verharding / kern / asfalt
	puin

## CONTINU ELEKTRISCH SONDEREN

### Meettechniek

De standaard bij Fugro toegepaste conus is de “elektrische kleefmantelconus”, waarmee de conusweerstand, de plaatselijke wrijvingsweerstand en de helling gelijktijdig worden gemeten. Sinds februari 2013 is de nieuwe norm *NEN-EN-ISO 22476-1:2012/C1:2013 Geotechnisch onderzoek en beproeving - Veldproeven - Deel 1: Elektrische sondering met en zonder waterspanningsmeting* van toepassing als vervanging van NEN 5140, die is terug getrokken. In NEN 9997-1 wordt echter nog wel verwezen naar NEN 5140.

Bij het uitvoeren van een sondering conform *NEN-EN-ISO 22476-1:2012/C1:2013* wordt de puntweerstand gemeten, die moet worden overwonnen om een conus met een tophoek van  $60^{\circ}$  en een basisoppervlak van  $1000 \text{ mm}^2$  met een constante snelheid van ca  $20 \text{ mm/s}$  in de bodem te drukken. Voor de meting van de wrijvingsweerstand is een mantel met een oppervlak van  $15000 \text{ mm}^2$  boven de punt aangebracht. De druk op de conuspunt (conusweerstand in MPa) en de wrijving langs de kleefmantel (plaatselijke wrijvingsweerstand in MPa) worden door rekstroken in de conus continu digitaal gemeten. Volgens *NEN-EN-ISO 22476-1* mag het basisoppervlak van de conus tussen  $500$  en  $2000 \text{ mm}^2$  variëren zonder dat correctiefactoren op de meetresultaten moeten worden toegepast. Fugro sonderingen worden standaard uitgevoerd met een sondeerconus met een basisoppervlak van  $1500 \text{ mm}^2$  en een manteloppervlak van  $20000 \text{ mm}^2$ .

Veelal wordt gebruik gemaakt van een conus met een korter cilindrisch deel boven de conuspunt dan in *NEN-EN-ISO 22476-1* vermelde  $400 \text{ mm}$  voor een standaard conus. Het cilindrische deel vanaf de conuspunt van de standaard door Fugro gebruikte conussen een lengte heeft van  $230 \text{ mm}$  in plaats van de genormeerde lengte. Onderzoek<sup>1)</sup> heeft aangetoond, dat de invloed van de lengte van deze conus op het sondeerresultaat verwaarloosbaar is, terwijl met een kortere conus met minder risico een grotere sondeerdiepte kan worden bereikt.

De meetsignalen worden digitaal naar een elektrische meeteenheid gestuurd en samen met de diepte en de tijd opgeslagen. Definitieve verwerking vindt daarna op kantoor plaats, waarbij de gemeten parameters tegen de diepte in grafiekvorm worden uitgewerkt. Door continue registratie van de gemeten conus- en wrijvingsweerstand wordt een nauwkeurig beeld van de gelaagdheid en de vastheid van de bodem verkregen.

Afwijking van de conus met de verticaal worden continu geregistreerd, waarmee bij de uitwerking de diepte wordt gecorrigeerd en zo een onjuiste diepteaanduiding als gevolg van “scheef sonderen” wordt voorkomen.

### Interpretatie van de sonderingen met plaatselijke wrijvingsweerstand

Meting van zowel de conusweerstand  $q_c$  als de plaatselijke wrijvingsweerstand  $f_s$  maakt het mogelijk het wrijvingsgetal  $R_f$  te berekenen. Het wrijvingsgetal wordt gedefinieerd als het quotiënt van de plaatselijke wrijving en de op gelijke diepte gemeten conusweerstand in procenten. Hierbij wordt rekening gehouden met laagscheidingen ter hoogte van de mantel.

Het wrijvingsgetal  $R_f$  geeft samen met de conusweerstand  $q_c$  een goed beeld van de bodemopbouw *beneden* de grondwaterspiegel. In de onderstaande tabel zijn enige kenmerkende waarden van het wrijvingsgetal aangegeven. *Met nadruk dient te worden gesteld dat deze waarden slechts indicatief zijn en getoetst dienen te worden aan boringen of lokale ervaring en uitsluitend gelden voor de cilindrische elektrische conus.*

grondsoort	wrijvingsgetal in %	grondsoort	Wrijvingsgetal in %
Grind, grof zand	0,2 – 0,6	Klei	3,0 – 5,0
Zand	0,6 – 1,2	Potklei	5,0 – 7,0
Silt, leem, löss	1,2 – 4,0	Veen	5,0 – 10,0

In geroerde grond en in grond boven de grondwaterspiegel kunnen grote afwijkingen ten opzichte van de genoemde waarden voorkomen en gelden deze waarden niet.

<sup>1)</sup> Lunne en Powell, A comparison of different sized piezocones in UK clays.

**CONTINU ELEKTRISCH SONDEREN**

**Presentatie sondeergegevens**

Sonderingen kunnen worden uitgewerkt met interpretatie van het wrijvingsgetal voor identificatie van de bodemlagen. De identificatie van de bodemlagen is dan uitgevoerd volgens Robertson [1990]<sup>2</sup>, die door Fugro is aangepast aan de Nederlandse omstandigheden. Bij deze interpretatie wordt uitgegaan van de genormaliseerde waarden van de conusweerstand  $nQ_c$  en wrijvingsgetal  $nR_f$  als ingangspanparameters.

De genormaliseerde waarden van de conusweerstand  $nQ_c$  en wrijvingsgetal  $nR_f$  worden berekend, uit de gemeten wrijvingsweerstand  $f_s$  en conusweerstand  $q_c$ , indien mogelijk gecorrigeerd voor de waterspanning en de verticale effectieve - en totale grondspanning volgens de onderstaande formules.

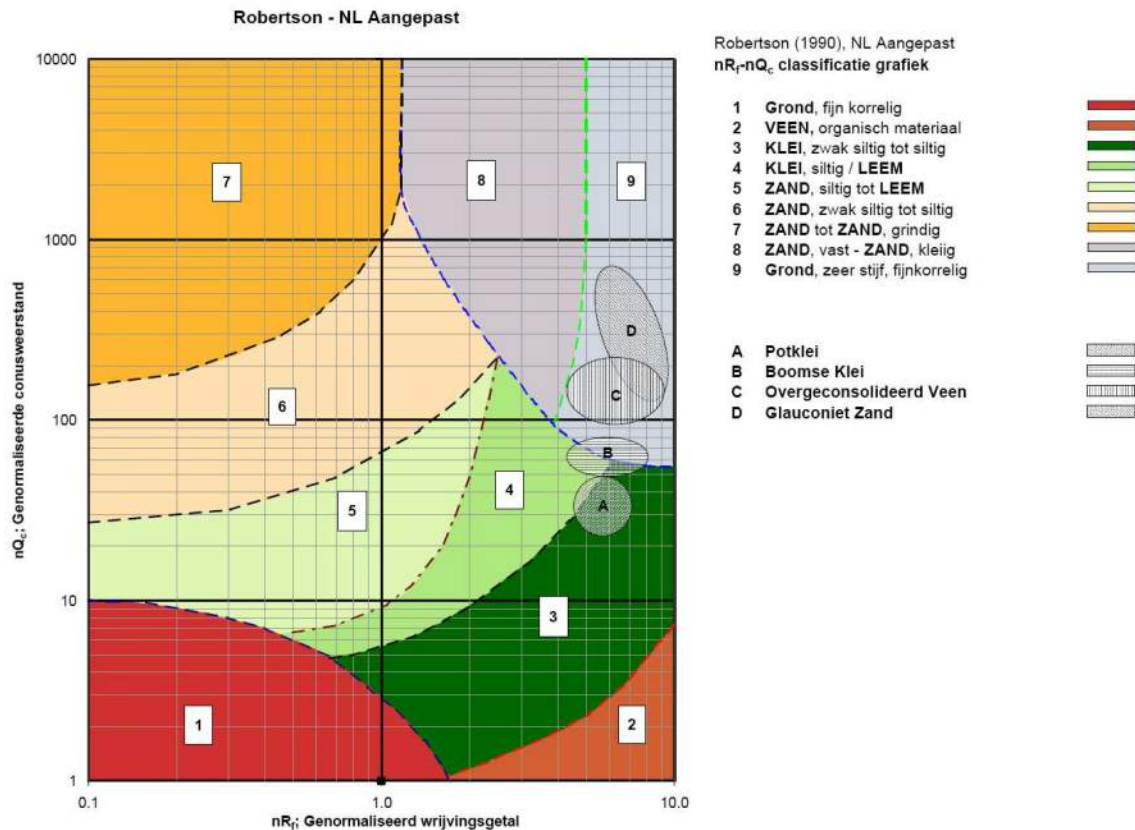
Genormaliseerde conusweerstand: 
$$nQ_c = \frac{q_t - \sigma_{v0}}{\sigma'_{v0}}$$

Genormaliseerd wrijvingsgetal: 
$$nR_f = \frac{100 \cdot f_s}{q_t - \sigma_{v0}}$$

In geval er geen waterspanning is gemeten, wordt voor  $q_t$  de waarde van  $q_c$  gebruikt.

Voor de grondsoorten, die specifiek zijn voor de Nederlandse ondergrond condities, zijn in de Bodem Classificatiegrafiek van Robertson [1990] twee aanpassingen gedaan om de Nederlandse situatie beter te beschrijven:

- Gebieden 4 en 5 zijn anders ingedeeld, zodat losgepakte zanden en ondiepe kleilagen beter worden geïnterpreteerd. Deze aanpassingen zijn in onderstaande figuur weergegeven.
- Bovendien is een extra voorwaarde ingebracht om Holocene veenlagen goed te kunnen classificeren. Voor  $q_c < 1,5$  MPa en  $R_f > 5$  % wordt de grond als veen geclassificeerd.



<sup>2</sup> Robertson, P.K. [1990] "Soil Classification using the cone penetration test". Canadian Geotechnical Journal, 27(1), 151-8<sup>2</sup>

## CONTINU ELEKTRISCH SONDEREN

Voor een aantal specifieke grondtypen, zoals bijvoorbeeld Potklei, Boomse klei, overgeconsolideerd veen en glauconiethoudend zand is tevens het classificatie gebied aangegeven. Deze stemmen niet direct overeen met de benamingen van gebieden 1 tot en met 9.

De identificatie is indicatief en alleen geldig voor lagen onder de grondwaterstand. De resultaten dienen te worden geverifieerd met boringen of geologische informatie. Uitgedroogde cohesieve toplagen geven een te hoge waarde worden voor het wrijvingsgetal, waardoor bijvoorbeeld uitgedroogde kleilagen mogelijk onterecht worden geïnterpreteerd als veenlagen. Ook is de correlatie voor de toplagen minder betrouwbaar vanwege het lage effectieve spanningsniveau in deze lagen.

### Andere conustypen

Naast de meting van conusweerstand en plaatselijke wrijving is het mogelijk extra (combinaties van)

type meting	Meetresultaten	toepassingsmogelijkheden
waterspanning	waterspanning ter plaatse van de punt	registreren waterremmende lagen indicatie stijghoogte grondwater classificatie / gelaagdheid bodem
magnetometer	Magnetische veldsterkte in 3 orthogonale richtingen (X,Y,Z)	Blindganger onderzoek, onderzoek ligging obstakels (stalen leidingen, grondankers), onderzoek paalpunt niveau / schoorstand funderingspalen, onderzoek ligging onderzijde stalen damwanden
geleidbaarheid	elektrische geleiding grond en grondwater	indicatie waterkwaliteit / zoet - zout water grens onderzoek verspreiding verontreiniging
temperatuur	temperatuurmeting op verschillende diepten	warmteoverdracht in de bodem bepaling temperatuurgrediënt
schuifgolfsnelheid (seismisch)	dynamische bodemparameters op verschillende diepten	machiefunderingen, windturbinefunderingen
versnelling	versnellingen op verschillende diepten	heitrillingen / verkeerstrillingen
MIP (membrane interface probe)	verticale verspreiding van vluchtige (gechloreerde) koolwaterstoffen	bestudering zak/drijfslagen en/of verontreinigingen met vluchtige (gechloreerde) koolwaterstoffen
ROST (rapid optical screening tool)	verticale verspreiding van (aromatische) koolwaterstoffen	bestudering zak/drijfslagen en/of verontreinigingen met (aromatische) koolwaterstoffen

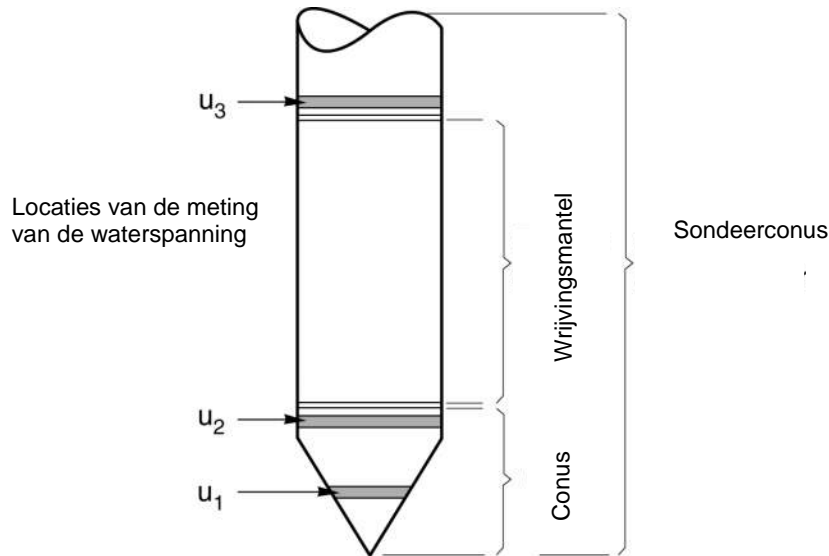
metingen uit te voeren. In onderstaand schema zijn enkele mogelijkheden aangegeven. Indien gewenst kan nadere informatie over metingen en toepassingsmogelijkheden worden verschaft.

### Waterspanningssonderingen

Naast registratie van conusweerstand en plaatselijke wrijvingsweerstand wordt bij een groot deel van de sonderingen waterspanning geregistreerd. Een waterspanningsconus is voorzien van een ingebouwde druksensor, waarmee de waterdruk tijdens het sonderen wordt gemeten. Een filter voorkomt het contact van grond met de druksensor. De waterdruk kan op drie locaties in de conus worden gemeten waarbij de posities  $u_1$  en  $u_2$  veelvuldig voorkomen. Positie  $u_3$  wordt zelden toegepast. Slechts een kleine hoeveelheid water ( $0,2 \text{ mm}^3$ ) is nodig om een nauwkeurige waterdruk te meten. Het meetbereik kan worden gekozen afhankelijk van de te verwachten wateroverspanning. In stijve kleien kan deze oplopen tot meer dan 3 MPa.



## CONTINU ELEKTRISCH SONDEREN



Figuur 1 Principe piëzo-conus

### Uitvoeringswijze

Om een juiste meting van de waterspanning te verkrijgen, dient het gehele meetsysteem volledig ontlucht en gevuld te zijn met een weinig samendrukbare vloeistof. Om te voorkomen dat de vloeistof tijdens het sonderen in de onverzadigde lagen boven de grondwaterstand wegvloeit zijn een juiste keuze van vloeistof, het gebruik van een rubber membraam, een goede uitvoering en de poriëngrootte van het filter belangrijk.

Indien het grondwater relatief ondiep aanwezig is, wordt bij voorkeur voorgeboord tot het niveau van de grondwaterspiegel teneinde luchttoetreding te voorkomen. Hiermee wordt ook de kans op beschadiging en in de grond achterblijven van het rubber membraam verkleind.

### Interpretatie

De resultaten van de piëzo-sonderingen bestaan uit de gemeten conusweerstand ( $q_c$ ), de plaatselijke wrijvingsweerstand ( $f_s$ ), het wrijvingsgetal ( $R_f$ ), de gemeten waterspanning ( $u_1$  of  $u_2$  respectievelijk in de punt en achter de punt) en de wateroverspanningindex  $B_q$ .

De resultaten van de waterspanningsmeting tijdens het sonderen vormen uit grondmechanisch en geohydrologisch oogpunt een belangrijke extra informatiebron voor de interpretatie van de bodemopbouw. Door combinatie van de meting van de conusweerstand en de waterspanning, bij voorkeur samen met de plaatselijke wrijvingsweerstand, wordt optimaal gebruik gemaakt van de sondeertechniek en kan het benodigde aanvullend grondonderzoek efficiënter worden gepland.

Bij de interpretatie speelt met name de wateroverspanning een rol, dat wil zeggen de verhoging van de waterspanning die door het indrukken van de conus ontstaan is.

Dunne cohesieve laagjes in een zandpakket en dunne zandlaagjes in een kleipakket, die in de conusweerstand en de plaatselijke wrijvingsweerstand door uitmiddeling niet of slecht zichtbaar zijn, kunnen goed worden gedetecteerd aan de hand van de water(over)spanningen, die door het sonderen ontstaan. Deze laagjes kunnen van groot belang zijn voor het zettingsgedrag van funderingen en voor de verticale (on)doorlatendheid van de grond.

Verder kunnen met de piëzo-conus, met name via de  $u_1$ -meting, sterk gelaagde structuren van zand en klei onderscheiden worden van homogene lagen hetgeen op basis van conusweerstand en plaatselijke

## CONTINU ELEKTRISCH SONDEREN

wrijving in de meeste gevallen niet lukt. Aangetoond is dat het detectievermogen van de  $u_1$ -meting veel hoger is dan van de  $u_2$ -meting.

### Wateroverspanningindex $B_q$

Met de wateroverspanningindex  $B_q$  kan een meer nauwkeurige classificatie van de grondsoort worden verkregen. Deze index is de verhouding van de wateroverspanning en de netto conusweerstand  $q_{net}$ , zijnde de gemeten conusweerstand  $q_c$  gecorrigeerd voor de waterspanning op het netto oppervlak van de sondeerconus, rekeninghoudend met de heersende effectieve verticale spanning op het betreffende niveau. De wateroverspanningindex  $B_q$  wordt als volgt berekend:

$$B_q = \beta \cdot (u_1 - u_0) / q_{net} \quad \text{of} \quad B_q = (u_2 - u_0) / q_{net}$$

waarin:

- $\beta$  = factor voor de verschillende grondsoorten voor omrekening van  $u_1$  naar  $u_2$ ; standaard wordt hiervoor aangehouden 0,8, zijnde normaal geconsolideerde kleien (zie hierna volgende tabel);
- $q_{net}$  =  $q_t - \sigma_{v0}$  = netto conusweerstand;
- $q_t$  =  $q_c + (1-a) \cdot \{\beta \cdot (u_1 - u_0) + u_0\}$  voor een filter in de conuspunt;  
=  $q_c + (1-a) \cdot u_2$  voor een filter direct achter de conuspunt;
- $\sigma_{v0}$  = de verticale grondspanning; standaard wordt hierbij uitgegaan van een gemiddeld volumiek gewicht van de bodemlagen van  $14 \text{ kN/m}^3$  en een grondwaterstand op 1 m beneden maaiveld;
- $a$  = netto oppervlakteverhoudingscoëfficiënt van de conus i.v.m. de spleet achter de conuspunt;
- $u_1$  = de gemeten waterdruk bij een filterplaatsing *in* de punt;
- $u_2$  = de gemeten waterdruk bij een filterplaatsing *achter* de punt;
- $u_0$  = de hydrostatische stijghoogte; standaard wordt hiervoor in de berekening een niveau uitgegaan van 1 m beneden maaiveld.

Voor andere grondsoorten zijn de  $\beta$ -factoren in onderstaande tabel gegeven.

Grond gedrag	$\beta$ -factor
Normaal geconsolideerde klei	0,6 - 0,8
Licht overgeconsolideerde klei	0,5 - 0,7
Sterk overgeconsolideerde klei	0 <sup>1)</sup> - 0,3
Leem samendrukbaar	0,5 - 0,6
Leem, vast en dillatant gedrag	0 <sup>1)</sup> - 0,2
Zand siltig, los gepakt	0,2 - 0,4

<sup>1)</sup> Bij meting van de waterspanning achter de conuspunt worden in bepaalde gevallen negatieve waterspanningen gemeten. Deze waarden geven nauwelijks een indicatie van de doorlatendheid, doch alleen over het materiaalgedrag.

### Dissipatietest

Het is ook mogelijk het sondeerproces op een bepaalde diepte tijdelijk te stoppen en de afname van de wateroverspanning (dissipatie) als functie van de tijd te registreren. Daarna kan het sondeerproces worden voortgezet.

In doorlatende gronden geeft de dissipatietest een goed beeld van de heersende hydrostatische waterspanning en daarmee van de stijghoogte. Het betreft slechts een indicatie aangezien de meetnauwkeurigheid beperkt is. Door het uitvoeren van meerdere metingen in een grondlaag en de gemiddelde waarde van de stijghoogte te bepalen kan een beduidend hogere nauwkeurigheid worden behaald. Ervaring leert dat de onnauwkeurigheid circa 0,5 m bedraagt.

Voor een meer nauwkeurige bepaling en de optredende fluctuaties zijn peilbuismetingen over een langere waarnemingsperiode nodig, afhankelijk van het doel.

In slecht doorlatende, cohesieve lagen kan met behulp van de dissipatietest een indicatie van de consolidatiecoëfficiënt en daarmee van de verticale (on)doorlatendheid worden verkregen. Hierbij dient

## CONTINU ELEKTRISCH SONDEREN

de dissipatietest te worden voortgezet totdat de wateroverspanning tenminste met 50 % is afgenomen. In de praktijk komt dat overeen met circa 1/2 uur à 3/4 uur.

Uit berekeningen en kwalitatieve vergelijking van de metingen wordt inzicht verkregen in het consolidatiegedrag van de grond.

Voor het vaststellen van de heersende hydrostatische waterspanning in kleilagen is de dissipatietest in de meeste gevallen weinig geschikt, vanwege de benodigde lange aanpassingstijd en de onnauwkeurigheid.

### Klassenindeling EN-ISO 22476-1

Voorafgaand aan de uitvoering diende een keuze te worden gemaakt binnen welke kwaliteitsklasse met bijbehorende toelaatbare meetonzekerheid het werk minimaal uitgevoerd moet worden. De klassenindeling heeft voornamelijk betrekking op de nauwkeurigheid van de gemeten parameters.

Door invoering van de Eurocode is op Europees niveau de internationale sondeernorm EN-ISO 22476-1 "Electrical cone and piezocone testing" ontwikkeld, welke de oorspronkelijke NEN 5140 heeft vervangen. De nieuwe elektrische sondeernorm **EN-ISO 22476-1** is in opzet vergelijkbaar met de oude Nederlandse norm NEN 5140 voor elektrische sonderingen. Een verschil tussen norm **EN-ISO 22476-1** met NEN 5140 is dat in de nieuwe norm de nauwkeurigheid van de meetresultaten wordt gekoppeld aan het toepassingsgebied met bijbehorend bodemkenmerken / geschiktheid voor interpretatie en afleiding van bodemparameters. Verder is de meting van de waterspanning genormeerd.

In de Europese tabel van sondeerclassen worden de sondeerclassen ingedeeld naar de toepassing van de sondering, zie onderstaande tabel.

**CONTINU ELEKTRISCH SONDEREN****Toepassing klassen volgens NEN-EN-ISO 22476-1:2012**

Toepassing Klasse	Test type	Gemeten parameter	Toegestane minimum nauwkeurigheid <sup>a</sup>	Maximum lengte tussen metingen	Gebruik	
					Grondsoort <sup>b</sup>	Interpretatie <sup>c</sup>
1	TE 2	Conus weerstand Mantel wrijving Waterspanning Helling Sondeerlengte	35 kPa of 5 % 5 kPa of 10 % 10kPa of 2 % 2° 0,1 m of 1%	20 mm	A	G, H
2	TE1 TE2	Conus weerstand Mantel wrijving Waterspanning Helling Sondeerlengte	100 kPa of 5 % 15 kPa of 15 % 25 kPa of 3 % 2° 0,1 m of 1 %	20 mm	A B C D	G, H* G, H G, H G, H
3	TE1 TE2	Conus weerstand Mantel wrijving Waterspanning <sup>d</sup> Helling Sondeerlengte	200 kPa of 5 % 25 kPa of 15 % 50 kPa of 5 % 5° 0,2 m of 2 %	50 mm	A B C D	G G, H* G, H G, H
4	TE1	Conus weerstand Mantel wrijving Sondeerlengte	500 kPa of 5 % 50 kPa of 20 % 0,2 m of 1 %	50 mm	A B C D	G* G* G* G*
NOOT 1 Richtlijnen voor gebruik van Tabel 2 zijn gegeven in bijlage F.						
NOOT 2 Voor uiterst slappe gronden maken soms nog hogere nauwkeurigheden noodzakelijk.						
<sup>a</sup> De toegestane minimum nauwkeurigheid van de gemeten parameters is de grootste van de twee genoemde. De relatieve nauwkeurigheid geldt voor de gemeten waarde en niet voor het meetbereik. <sup>b</sup> Volgens ISO 14688-2: A Homogene gronden bestaande uit zeer slappe tot stijve kleien (en silt) ( $q_c < 3$ MPa) B Gemengde bodemprofielen met slappe tot stijve kleien ( $q_c \leq 3$ MPa) en matig vaste tot vaste zanden (conusweerstand $5 \text{ MPa} \leq q_c < 10 \text{ MPa}$ ) C Gemengde bodemprofielen met stijve kleien (conusweerstand $1,5 \text{ MPa} \leq q_c < 3 \text{ MPa}$ ) en zeer dichte zanden ( $q_c > 20 \text{ MPa}$ ) D Zeer stijve tot harde kleien ( $q_c \geq 3 \text{ MPa}$ ) en zeer vaste grove gronden ( $q_c \geq 20 \text{ MPa}$ ) <sup>c</sup> G vaststelling bodemprofiel en bepaling van grondsoort met een laag niveau van onzekerheid G* indicatieve vaststelling bodemprofiel en bepaling van grondsoort met een hoog niveau van onzekerheid H interpretatie met betrekking tot ontwerp met een laag niveau van onzekerheid H* interpretatie met betrekking tot ontwerp met een hoog niveau van onzekerheid <sup>d</sup> Waterspanning kan alleen worden gemeten als TE2 wordt toegepast.						

Voor projecten, waarbij parameters op basis van Tabel 2.b NEN 9997-1 worden afgeleid, is een hoge nauwkeurigheidsklasse gewenst. Het is echter in een bodemgesteldheid met zowel zeer slappe grondlagen als zeer vaste zandlagen met hoge conusweerstand onmogelijk om aan de eisen van toepassing klasse 1 voldoen zoals ook blijkt uit de bovenstaande tabel. Het bij Fugro gehanteerde

## CONTINU ELEKTRISCH SONDEREN

meetsysteem voor sonderen is bijzonder nauwkeurig door toepassing van digitale conussen, strikte kwaliteitscontroles en calibraties. In de praktijk is gebleken dat standaard Fugro sonderingen in de nieuwe norm tenminste in toepassingsklasse 3 vallen en voor een groot deel binnen klasse 2. Sonderingen volgens toepassingsklasse 3 in de nieuwe norm zijn vergelijkbaar met sonderingen volgens klasse 2 van de oude NEN 5140.

Toepassingklasse 1 sonderingen kunnen alleen met speciale gevoelige conussen met een beperkt meetbereik en een kleibodemprofiel met  $q_c < 3$  MPa worden bereikt. In bodemprofielen waarin zowel zeer slappe lagen als zeer vaste lagen voorkomen kan de hoogste meetnauwkeurigheid van klasse 1 enigszins worden benaderd door aanvullende maatregelen en procedures. Toepassingklasse 2 sonderingen kunnen in bodemprofielen, waarin zowel zeer slappe lagen als zeer vaste lagen voorkomen, alleen worden verkregen door toepassing van digitale conussen met regelmatige calibraties, aanvullende uitvoeringsmaatregelen en kwaliteitscontroles. Toepassingklasse 1 is in deze bodem niet haalbaar. De enige praktische indicatie over de bereikte sondeerklasse is controle van calibraties en 0-puntsverlopen tussen het begin en eind van de sondering.

In de praktijk komt het af en toe voor dat sonderingen worden uitgevoerd, waarbij door de opdrachtgever is aangegeven dat de maaiveldhoogte niet ten opzichte van een vast referentiepeil (NAP) hoeft te worden vastgelegd. Deze sonderingen voldoen derhalve op dit punt niet aan **EN-ISO 22476-1**.

### Klassenindeling NEN 5140

De norm NEN 5140 ging uit van vier kwaliteitsklassen. Voorafgaand aan de uitvoering diende een keuze te worden gemaakt binnen welke kwaliteitsklasse met bijbehorende toelaatbare meetonzekerheid het werk minimaal uitgevoerd moet worden. De klassenindeling heeft voornamelijk betrekking op de nauwkeurigheid van de gemeten conusweerstand, plaatselijke wrijvingsweerstand en diepte, zoals blijkt uit de onderstaande tabel.

klasse	Meetgrootheid	toelaatbare meetonzekerheid	meetinterval
1	Conusweerstand	0,05 MPa of 3%	20 mm
	Plaatselijke wrijvingsweerstand	0,01 MPa of 10%	
	Helling	2°	
	Sondeerdiepte	0,2 m of 1 %	
2	Conusweerstand	0,25 MPa of 5%	50 mm
	Plaatselijke wrijvingsweerstand	0,05 MPa of 15%	
	Helling	2°	
	Sondeerdiepte	0,2 m of 2 %	
3	Conusweerstand	0,5 MPa of 5%	100 mm
	Plaatselijke wrijvingsweerstand	0,05 MPa of 20%	
	Helling	5°	
	Sondeerdiepte	0,2 m of 2 %	
4	Conusweerstand	0,5 MPa of 5%	100 mm
	Plaatselijke wrijvingsweerstand	0,05 MPa of 20%	
	Sondeerlengte	0,1 m of 1%	

Opmerking: De toelaatbare meetonzekerheid is de grotere waarde van de absolute meetonzekerheid en de relatieve meetonzekerheid. De relatieve meetonzekerheid geldt voor de meetwaarde en niet voor het meetbereik.

Vergelijking van de gespecificeerde nauwkeurigheden van de NEN 5140 en NEN-EN-ISO 22476-1 laat zien dat de nauwkeurigheid van de meest in NL gehanteerde sondeerklasse 2 volgens NEN 5140 iets hoger ligt dan die van de toepassingklasse 3 volgens de ISO norm.

## 5 Milieuhygiënisch onderzoek (verkennend bodemonderzoek)

### Verantwoording

Titel: Milieuhygiënisch onderzoek: Project: Noord – West 380 kV  
Deelgebied: 1  
Mastnummer: 707

Projectnummer: B02032.000377.001

Referentienummer: T206878

Revisie: 1.0

Datum: 18 december 2014

Auteur(s): M.N.J. Meuwissen

Gecontroleerd door: C.W.F. Jansonius

Paraaf gecontroleerd:



Goedgekeurd door: J. Assink



Paraaf goedgekeurd:

Contact: [TenneT380kVnw@arcadis.nl](mailto:TenneT380kVnw@arcadis.nl)



### INHOUDSOPGAVE

- 5.1. Inleiding
- 5.2. Vooronderzoek
- 5.3. Veld- en laboratoriumonderzoek
- 5.4. Resultaten veldonderzoek
- 5.5. Resultaten laboratoriumonderzoek
- 5.6. Evaluatie
- 5.7. Bijlagen H5
  - Bijlage 5-1: Tekening met situering boringen en peilbuis
  - Bijlage 5-2: Analysecertificaten
  - Bijlage 5-3: Toetsing analyseresultaten
  - Bijlage 5-4: Toetsingskader
  - Bijlage 5-5: Kwaliteitsborging
  - Bijlage 5-6: Veldwerkverklaring

## 5.1 Inleiding

### 5.1.1 Algemeen

De strategie voor de uitvoering van het verkennend bodemonderzoek voor de landbodem is gebaseerd op de NEN 5740, Bodem – Landbodem - Strategie voor het uitvoeren van verkennend bodemonderzoek – Onderzoek naar de milieuhygiënische kwaliteit van de bodem, uitgegeven door het Nederlands Normalisatie Instituut (NNI) januari 2009.

### 5.1.2 Aanleiding en doelstelling

De aanleiding voor het uitvoeren van het verkennend bodemonderzoek is een bodemingreep. In verband hiermee is inzicht in de milieuhygiënische kwaliteit van de bodem (grond en grondwater) noodzakelijk.

De doelstelling van het onderzoek is het vaststellen van de milieuhygiënische bodemkwaliteit van de onderzoekslocatie. Het verkennend bodemonderzoek is bedoeld om aan te tonen of er mogelijk sprake is van verontreinigde grond.

### 5.1.3 Kwaliteitsborging en onafhankelijkheid

Voor informatie omtrent kwaliteitsborging, zie bijlage 5-5.

Voor de onafhankelijkheidsverklaring van de milieudeskundigen, zie bijlage 5-6.

### 5.1.4 Opbouw van het rapport

In het voorliggende rapport komen de volgende aspecten aan de orde:

- De resultaten van het vooronderzoek (paragraaf 5.2);
- De uitgevoerde veld- en laboratoriumwerkzaamheden (paragraaf 5.3);
- De resultaten van het veldonderzoek (paragraaf 5.4);
- De resultaten van het laboratoriumonderzoek en de interpretatie (paragraaf 5.5);
- Een evaluatie van de onderzoeksresultaten, toetsing van de gekozen onderzoekshypothese en conclusies en aanbevelingen (paragraaf 5.6).

De bijbehorende tekeningen, boorprofielen en analysecertificaten zijn als bijlage opgenomen.

## 5.2 Vooronderzoek

### 5.2.1 Algemeen

In deze paragraaf worden de resultaten van het vooronderzoek besproken. Dit resulteert in een hypothese over de mate van verdenking ten aanzien van bodemverontreiniging op de locatie.

Het vooronderzoek is uitgevoerd conform de NEN 5725 met uitzondering van de financieel/juridische aspecten. De resultaten van het vooronderzoek zijn in de volgende paragrafen weergegeven.

### 5.2.2 Locatiegegevens

Voor gedetailleerde informatie van de locatie wordt verwezen naar hoofdstuk 1.

### 5.2.3 Geraadpleegde bronnen

Bij het verzamelen van de historische gegevens zijn verschillende bronnen geraadpleegd. In tabel 5.2.1 zijn de bronnen vermeld. Bij elke bron is een toelichting opgenomen. In paragraaf 5.2.4 zijn de resultaten van het vooronderzoek toegelicht.

**Tabel 5.2.1: Overzicht geraadpleegde bronnen tijdens vooronderzoek**

Bron	Korte toelichting
Provincie Groningen	Bodeminformatie van de provincie: <a href="http://geoservices.provinciegroningen.nl/Flamingo/Kaarten/bodem informatie/">http://geoservices.provinciegroningen.nl/Flamingo/Kaarten/bodem informatie/</a>
Waterschap Noorderzijlvest	Telefonisch contact dhr. Bakker en dhr. Van der Klok, 13 – 14 sept 2012
Overige bronnen (archieven)	Indien bovengenoemde bronnen hiertoe aanleiding geven, zijn de archiefbezoeken uitgevoerd om aanvullende informatie te verkrijgen

#### 5.2.4 Resultaten dossieronderzoek

Uit de beschikbare gegevens, verkregen uit bovengenoemde bronnen (tabel 5.2.1), blijkt dat ter plaatse van de mastvoet geen (water-)boderverontreiniging wordt verwacht. De aangetroffen informatie gaf geen aanleiding tot het uitvoeren van aanvullend (archief)onderzoek. De locatie kan derhalve beschouwd worden als onverdacht.

#### 5.2.5 Resultaten terreininspectie

De terreininspectie is uitgevoerd door J. Uitham op 4-2-2014. Tijdens de terreininspectie zijn de volgende onderdelen aan de orde gekomen:

- Huidig terrein gebruik;
- Verhardingen en vloeren;
- Boven- en ondergrondse tanks (en vul- en ontluuchtingspunten), stookplaatsen, (half)verhardingslagen, ophogingen, storthopen, dempingen en ontgravingen;
- Mogelijke asbestverdenking;
- Mogelijk gesprek met eigenaar en de resultaten hiervan.

Tijdens de terreininspectie zijn geen bijzonderheden aangetroffen.

Er zijn bij de milieukundige werkzaamheden en inspecties geen bijzonderheden waargenomen m.b.t. drainage (geen volledige drainage-inspectie uitgevoerd).

#### 5.2.6 Bodemopbouw en geohydrologie

De regionale bodemopbouw is weergegeven in onderstaande tabel 5.2.2. De gegevens uit deze tabel zijn ontleend aan [www.dinoloket.nl](http://www.dinoloket.nl) aangevuld met de lokale locatie specifieke gegevens zoals naar voren komt uit de sonderingen uitgevoerd in het kader van het geotechnische onderzoek (zie hoofdstuk 4) en de handboringen voor het cultuurtechnisch onderzoek (zie hoofdstuk 2).

**Tabel 5.2.2: Regionale bodemopbouw**

Globale diepte (m NAP)	Samenstelling	Geohydrologische eenheid	Formatie
-0,44 tot -3,5	klei	deklaag	Naaldwijk
-3,5 tot -12	zand	watervoerende laag	Boxtel
-12 tot -40	klei	slechtdoorlatende laag	Peelo

#### *Oppervlaktewaterpeilen*

Het peil van de rond de mastlocatie gelegen oppervlaktewater bedraagt circa 0,00 m NAP. Dit is gebaseerd op het AHN2 (Algemeen Hoogtebestand Nederland) en de veldmetingen van het slootprofiel.

#### *Freatisch grondwater*

De Gemiddeld Hoogste Grondwaterstand (GHG) en Gemiddeld Laagste Grondwaterstand (GLG) geeft de grondwaterstandsfluctuaties zone aan. Deze kunnen in het veld terug te vinden zijn als hydromorfe profielkenmerken. Op basis van de hydromorfe profielkenmerken in boringen op de locatie is een gemiddelde GHG af te leiden van 0,56 m -mv en de GLG op 1,50 m -mv. Bij een maaiveldniveau van -0,44 m NAP komt dit overeen met een GHG van -1,00 m NAP en een GLG van -1,94 m NAP.

De in peilbuis 70701-1 met filterdiepte 1,5 tot 2,5 m -mv tijdens de veldwerkzaamheden opgenomen freatische stijghoogte is weergegeven in onderstaande tabel. De waarden ten opzichte van maaiveld zijn met de maaiveldhoogte van -0,55 m NAP bij de peilbuis (in het rapport afgerond op twee decimalen) vertaald naar een waarde ten opzichte van NAP.

**Tabel 5.2.3: Ondiepe stijghoogte peilbuis 70701-1**

Datum	Stijghoogte (m -mv)	Stijghoogte (m NAP)
2/11/2014	0,90	-1,45
2/27/2014	0,90	-1,45

De locatie is niet gelegen in een waterwingebied of boringsvrije zone.



### 5.2.7 Resultaten voorgaande bodemonderzoeken

Er zijn geen bodemonderzoeken bekend die zijn uitgevoerd op deze locatie, of de informatie over de bodemonderzoeken resulteert niet in een gewijzigde onderzoekshypothese of -strategie.

### 5.2.8 Opstelling onderzoekshypothese en onderzoeksstrategie

Conform de aanpak van de NEN 5740 dient, op basis van de resultaten van het vooronderzoek een onderzoekshypothese te worden vastgesteld. De hypothese geeft het volgende aan:

- Of de bodem naar verwachting wel of niet verontreinigd is;
- De aard van de verontreinigende stoffen;
- De plaats van voorkomen van de verontreinigende stoffen;
- Of de stoffen worden verwacht in grond en/of grondwater.

De onderzoekshypothese en onderzoeksstrategie voor het verkennend bodemonderzoek is onverdacht (ONV).

In paragraaf 5.3 is de onderzoeksstrategie (boringen, peilbuizen en analyses) uitgewerkt in de vorm van een onderzoeksinspanning (veldwerk en laboratorium).

## 5.3 Veld- en laboratoriumonderzoek

### 5.3.1 Veldonderzoek

Het veldonderzoek is verricht op 4-2-2014 volgens de geldende richtlijnen. Het veldwerk heeft bestaan uit de volgende werkzaamheden:

- Het uitvoeren van een terreininspectie.

Onderstaande werkzaamheden zijn op 11-2-2014 verricht

- Het uitvoeren van 6 handboringen;
- Het zintuiglijk beoordelen van het bij de boringen vrijkomende bodemmateriaal op bodemkundige eigenschappen en op eventueel aanwezige verontreinigingskenmerken, inclusief eventuele asbestverdachte materialen;
- Het nemen van monsters van het bij de boringen vrijkomende bodemmateriaal. De monstertrajecten zijn weergegeven aan de rechterzijde van de boorprofielen in bijlage 1-1;
- Het plaatsen van een peilbuis met een filterlengte van 1,0 m in een van de diepere boorgaten en opnemen grondwaterstand;
- Het doorpompen van de peilbuis direct na plaatsing hiervan.

Onderstaande werkzaamheden zijn op 27-2-2014 verricht:

- Het opnemen van de grondwaterstand in de peilbuis;
- Het verrichten van veldmetingen: bepalen van de zuurgraad (pH) en het elektrisch geleidingsvermogen ( $E_c$ ) van het grondwater;
- Het nemen van grondwatermonsters uit de peilbuis.

### 5.3.2 Laboratoriumonderzoek

Een overzicht van het aantal en van de verrichte laboratoriumanalyses is weergegeven in tabel 5.3.1 en 5.3.2.

**Tabel 5.3.1: Overzicht veld- en laboratoriumonderzoek verkennend bodemonderzoek**

Onderzoeks- Strategie	Aantal boringen en peilbuizen			Aantal en soort analyses			
	0,5 m -mv	4,0 m -mv	5,5 m -mv met peilbuis	Grond		Grondwater	
ONV	4	1	1	2	Standaardpakket grond incl. lutum en organische stof	1	Standaardpakket grondwater

\* In de boorprofielen zijn nog 2 boringen opgenomen (boring 70707 en 70708). Deze boringen maken geen deel uit van het milieukundig bodemonderzoek, maar horen bij het civieltechnische en geohydrologisch onderzoek.

Voor de toegepaste methoden bij het laboratoriumonderzoek wordt verwezen naar bijlage 5-2.

5.3.3 Afwijkingen van de onderzoeksstrategie  
Er zijn geen afwijkingen geweest van de onderzoeksstrategie.

#### 5.4 Resultaten veldonderzoek

##### 5.4.1 Bodemopbouw en grondwatergegevens

De resultaten van de bodemkundige beoordeling van de boringen zijn in bijlage 1-1 in de vorm van boorprofielen weergegeven. Op basis van deze boorprofielen kan de bodemopbouw als volgt worden beschreven.

- Vanaf maaiveld tot circa 3,5 m -mv bevindt zich zwak zandige klei;
- Vanaf 3,5 m -mv tot 5,5 m -mv (is maximale boordiepte) is zeer fijn zand aangetroffen.

In onderstaande tabel zijn de resultaten van de veldmetingen van het grondwater weergegeven.

**Tabel 5.4.1: Resultaten veldmetingen grondwater**

Peilbuis	Filterstelling (m -mv)	Grondwaterstand (m -mv)	pH (-)	Ec (µS/cm)
70701-1	1,5 – 2,5	0,9	7,54	1410

##### 5.4.2 Zintuiglijke waarnemingen

Tijdens het veldwerk zijn er zintuiglijk geen waarnemingen gedaan die duiden op een verontreiniging.

##### 5.4.3 Monstersselectie

De selectie van de te analyseren grondmonsters, zoals genoemd in onderstaande tabel, heeft plaatsgevonden op basis van de in de voorgaande paragrafen genoemde resultaten van het veldonderzoek.

De monsters zijn dusdanig geselecteerd dat, na uitvoering van de analyses, een zo representatief mogelijk beeld verkregen wordt van de milieuhygiënische kwaliteit van boven- en ondergrond. Voor de situering van de boringen en peilbuis wordt verwezen naar bijlage 5-1.

**Tabel 5.4.2: Monstersselectie**

Monstercode	Monstertraject (m -mv)	Boringnummers	Analysepakket
MMbg01	0,0 – 0,3	70701-1, 70702-1, 70703-1, 70704-1, 70705-1, 70706-1	Standaardpakket grond incl. lutum en organische stof
MMog01	0,3 – 1,5	70701-2, 70702-2, 70701-3, 70702-3, 70701-4, 70702-4	Standaardpakket grond incl. lutum en organische stof

#### 5.5 Resultaten laboratoriumonderzoek

##### 5.5.1 Analyseresultaten

De analysecertificaten met de resultaten van het laboratoriumonderzoek en een toelichting op de toegepaste analysemethoden zijn weergegeven in bijlage 5-2. In bijlage 5-3 zijn de getoetste analyseresultaten weergegeven.

##### 5.5.2 Toetsingskader

Zie bijlage 5-4.

##### Overschrijdingen

Uit de toetsing van de gemeten waarden blijkt dat in het grondwatermonster gehalten boven de toetsingswaarden zijn aangetroffen. Overschrijdingen zijn weergegeven in tabel 5.5.1 en 5.5.2 (grond) en tabel 5.5.3 (grondwater).

**Tabel 5.5.1: Overschrijdingen van de toetsingswaarden grondmonsters (Circulaire bodemsanering)**

Monster	Monstertraject (m -mv)	Boringnummers	Mate van verontreiniging		
			> AW	>T	> I
MMbg01	0,0 – 0,3	70701-1, 70702-1, 70703-1, 70704-1, 70705-1, 70706-1	-	-	-
MMog01	0,3 – 1,5	70701-2, 70702-2, 70701-3, 70702-3, 70701-4, 70702-4	-	-	-

- > AW : overschrijding van de Achtergrondwaarde  
 > T : overschrijding van de Tussenwaarde  
 > I : overschrijding van de Interventiewaarde  
 - : geen overschrijding

**Tabel 5.5.2: Overschrijdingen van de toetsingswaarden grondmonsters (Besluit bodemkwaliteit)**

Monster	Monstertraject (m -mv)	Boringnummers	Bodemkwaliteitsklasse generiek beleid			
			> AW	> MWw	>MWi	Oordeel*
MMbg01	0,0 – 0,3	70701-1, 70702-1, 70703-1, 70704-1, 70705-1, 70706-1	-	-	-	Achtergrondwaarde
MMog01	0,3 – 1,5	70701-2, 70702-2, 70701-3, 70702-3, 70701-4, 70702-4	-	-	-	Achtergrondwaarde

- > AW : overschrijding van de Achtergrondwaarde  
 > MWw : overschrijding van de maximale waarde Wonen  
 > MWi : overschrijding van de maximale waarde Industrie  
 - : geen overschrijding  
 \* : het betreft hier een indicatief oordeel van de af te voeren grond

**Tabel 5.5.3: Overschrijdingen van toetsingswaarden grondwatermonsters (Circulaire bodemsanering)**

Peilbuis	Filterstelling (m -mv)	Mate van verontreiniging		
		> S	> T	> I
70701-1	1,5 – 2,5	Barium, Molybdeen	-	-

- > S : overschrijding van de Streefwaarde  
 > T : overschrijding van de Tussenwaarde  
 > I : overschrijding van de Interventiewaarde  
 - : geen overschrijding

## Conclusie

In de grond zijn geen verontreinigingen aangetoond. Het grondwater is licht verontreinigd met barium en molybdeen.

## 5.6 Evaluatie

### 5.6.1 Algemeen

In dit hoofdstuk vindt de evaluatie plaats van de resultaten van het veld- en laboratoriumonderzoek. Op basis hiervan is de milieuhygiënische kwaliteit van de bodem (grond en grondwater) beschreven.

### 5.6.2 Milieuhygiënische kwaliteit van de bodem

Uit de resultaten van het laboratoriumonderzoek blijkt het volgende:

- In de boven- en ondergrond zijn geen verontreinigingen aangetoond;
- In het grondwater is een lichte verhoging van de parameters barium en molybdeen aangetoond. Licht verhoogde concentraties barium komen vaker voor in de omgeving en zijn van nature aanwezig. Barium wordt daarom niet gezien als een verontreiniging. De herkomst van de verhoogde concentratie molybdeen is onbekend.

### 5.6.3 Conclusies en aanbevelingen

Uit het uitgevoerde bodemonderzoek kan het volgende worden geconcludeerd:

- Visueel zijn er in de boorprofielen geen aanwijzingen dat er sprake is van bodemverontreiniging;
- Op basis van de gemeten gehalten in grond en grondwater wordt de hypothese 'onverdacht' bevestigd;

- In zowel grond als grondwater wordt voor geen van de geanalyseerde parameters de waarde voor nader onderzoek (tussenwaarde) of de interventiewaarde overschreden;
- De gevonden gehalten in de bodem vormen in milieuhygiënische zin geen belemmering voor het toekomstige gebruik van de locatie.

Indien er grond van de locatie vrijkomt voor hergebruik elders, moet er rekening mee worden gehouden dat deze niet zonder meer vrij toepasbaar is. Op hergebruik van grond en baggerspecie is het Besluit bodemkwaliteit van toepassing. Hiervoor geldt een andere onderzoeksstrategie.

#### 5.7 *Bijlagen H5*

Bijlage 5-1: Tekening met situering boringen en peilbuis

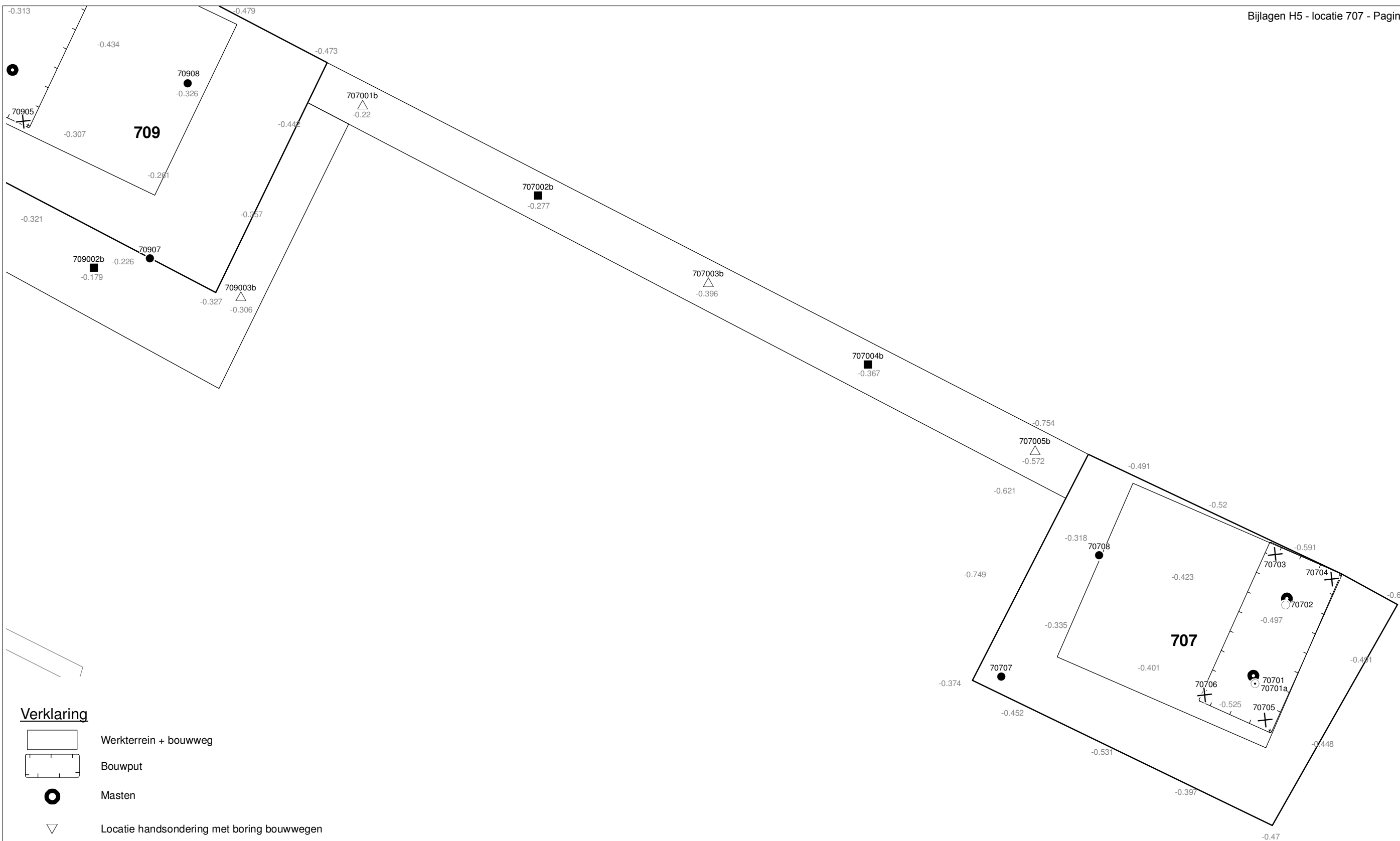
Bijlage 5-2: Analysecertificaten

Bijlage 5-3: Toetsing analyseresultaten

Bijlage 5-4: Toetsingskader


Bijlage 5-5: Kwaliteitsborging

Bijlage 5-6: Veldwerkverklaring



**Verklaring**

- Werkterrein + bouwweg
- Bouwput
- Masten
- Locatie handsondering met boring bouwwegen
- Locatie boring bouwwegen
- Locatie boring tot 0,50 m-mv
- Locatie boring tot 1,20 m-mv
- Locatie boring tot 4,00 m-mv
- Locatie boring + peilbuis
- SL Locatie slibmonster (Locatie)
- BS Locatie slibmonster (Bouwweg)



Locatie VKA versie 2.5  
Bouwweg VKA versie 2.5.1

TITEL		BOORPUNTEN KAART MAST :		<b>707</b>	
		Noord - West 380 kV			
STATUS	GETEKEND DOOR	AFD.	PAR.	OPDRACHTGEVER	
	T. Cornea			TenneT	
	GECONTROLEERD DOOR	AFD.	PAR.	OMSCHRIJVING WIJZIGING	GETEKEND BIJ
	E. Aldershof				ARCADIS
	VOOR AKKOORD	AFD.	PAR.	SCHAAL	DATUM 1e UITGAVE
	M. van Driel			1:1000	01.04.2014
VAKGEBIED	TEK. SOORT	PROJECT NR.	FORMAT	NUMMER	WLIZ. NR.
			A3	<b>Mast nr. 707</b>	1

ARCADIS Regio B.V.  
T.a.v. Mw. M. de Lange  
Postbus 63  
9400 AB ASSEN

## Analyscertificaat

Datum: 20-02-2014

Hierbij ontvangt u de resultaten van het navolgende laboratoriumonderzoek.

Certificaatnummer/Versie	2014016180/1
Uw project/verslagnummer	707
Uw projectnaam	
Uw ordernummer	B02032.000377
Monster(s) ontvangen	13-02-2014

Dit certificaat mag uitsluitend in zijn geheel worden gereproduceerd.

De grondmonsters worden tot 6 weken na datum ontvangst bewaard en watermonsters tot 2 weken na datum ontvangst. Zonder tegenbericht worden de monsters nadien afgevoerd.

Indien de monsters langer bewaard dienen te blijven verzoeken wij U dit exemplaar uiterlijk 1 week voor afloop van de standaardbewaarperiode ondertekend aan ons te retourneren. Voor de kosten van het langer bewaren van monsters verwijzen wij naar de prijslijst.

Bewaren tot:

Datum:

Naam:

Handtekening:

Wij vertrouwen erop uw opdracht hiermee naar verwachting te hebben uitgevoerd, mocht U naar aanleiding van dit analysecertificaat nog vragen hebben verzoeken wij U contact op te nemen met de afdeling Verkoop en Advies.

Met vriendelijke groet,

Eurofins Analytico B.V.



Ing. A. Veldhuizen  
Technical Manager

Eurofins Analytico B.V.

Gildeweg 44-46  
3771 NB Barneveld  
P.O. Box 459  
3770 AL Barneveld NL

Tel. +31 (0)34 242 63 00  
Fax +31 (0)34 242 63 99  
E-mail [info-env@eurofins.nl](mailto:info-env@eurofins.nl)  
Site [www.eurofins.nl](http://www.eurofins.nl)

BNP Paribas S.A. 227 9245 25  
VAT/BTW No. NL 8043.14.883.B01  
KvK No. 09088623  
IBAN: NL71BNPA0227924525  
BIC: BNPANL2A

Eurofins Analytico B.V. is ISO 14001: 2004 gecertificeerd door TÜV en erkend door het Vlaamse Gewest (OVAM en Dep. LNE), het Brusselse Gewest (BIM), het Waalse Gewest (DGRNE-OWD) en door de overheden van Frankrijk en Luxemburg (MEV).

## Analysecertificaat

Uw project/verslagnummer	707	Certificaatnummer/Versie	2014016180/1
Uw projectnaam		Startdatum	13-02-2014
Uw ordernummer	B02032.000377	Rapportagedatum	20-02-2014/09:23
Datum monstername	11-02-2014	Bijlage	A, B, C
Monsternemer	Jan Uitham	Pagina	1/2
Monstermatrix	Grond; Grond (AS3000)		
Projectcode	2794 - Arcadis - TenneT Noord-West 380 kV		

Analyse	Eenheid	1	2
<b>Voorbehandeling</b>			
Cryogeen malen AS3000		Uitgevoerd	Uitgevoerd
<b>Bodemkundige analyses</b>			
S Droge stof	% (m/m)	71.9	66.7
S Organische stof	% (m/m) ds	7.1	1.5
Q Gloeirest	% (m/m) ds	90.6	95.8
S Korrelgrootte < 2 µm (Lutum)	% (m/m) ds	32.9	39.2
<b>Metalen</b>			
S Barium (Ba)	mg/kg ds	28	29
S Cadmium (Cd)	mg/kg ds	0.23	<0.20
S Kobalt (Co)	mg/kg ds	5.3	8.5
S Koper (Cu)	mg/kg ds	9.5	6.6
S Kwik (Hg)	mg/kg ds	0.12	<0.050
S Molybdeen (Mo)	mg/kg ds	<1.5	<1.5
S Nikkel (Ni)	mg/kg ds	17	26
S Lood (Pb)	mg/kg ds	23	15
S Zink (Zn)	mg/kg ds	59	58
<b>Minerale olie</b>			
Minerale olie (C10-C12)	mg/kg ds	12	<3.0
Minerale olie (C12-C16)	mg/kg ds	<5.0	<5.0
Minerale olie (C16-C21)	mg/kg ds	<5.0	<5.0
Minerale olie (C21-C30)	mg/kg ds	<11	<11
Minerale olie (C30-C35)	mg/kg ds	<5.0	<5.0
Minerale olie (C35-C40)	mg/kg ds	<6.0	<6.0
S Minerale olie totaal (C10-C40)	mg/kg ds	<35	<35
<b>Polychloorbifenylen, PCB</b>			
S PCB 28	mg/kg ds	<0.0010	<0.0010
S PCB 52	mg/kg ds	<0.0010	<0.0010
S PCB 101	mg/kg ds	<0.0010	<0.0010
S PCB 118	mg/kg ds	<0.0010	<0.0010

### Nr. Monsteromschrijving

1	70701 (0-25) 70702 (0-25) 70703 (0-25) 70704 (0-25) 70705 (0-25) 70706 (0-25)
2	70701 (25-60) 70701 (60-100) 70701 (100-150) 70702 (25-60) 70702 (60-100) 70702 (100-150)

Analytico-nr.

7975421

7975422

Q: door RvA geaccrediteerde verrichting

A: AP04 erkende verrichting

S: AS 3000 erkende verrichting

Dit certificaat mag uitsluitend in zijn geheel worden gereproduceerd.

Eurofins Analytico B.V.

Gildeweg 44-46  
3771 NB Barneveld  
P.O. Box 459  
3770 AL Barneveld NL  
Tel. +31 (0)34 242 63 00  
Fax +31 (0)34 242 63 99  
E-mail info-env@eurofins.nl  
Site www.eurofins.nl

BNP Paribas S.A. 227 9245 25  
VAT/BTW No. NL 8043.14.883.B01  
KvK No. 09088623  
IBAN: NL71BNP0227924525  
BIC: BNPANL2A

Eurofins Analytico B.V. is ISO 14001: 2004 gecertificeerd door TÜV en erkend door het Vlaamse Gewest (OVAM en Dep. LNE), het Brusselse Gewest (BIM), het Waalse Gewest (DGRNE-OWD) en door de overheden van Frankrijk en Luxemburg (MEV).



TESTEN  
RvA LO10

## Analysecertificaat

Uw project/verslagnummer	707	Certificaatnummer/Versie	2014016180/1
Uw projectnaam		Startdatum	13-02-2014
Uw ordernummer	B02032.000377	Rapportagedatum	20-02-2014/09:23
Datum monstername	11-02-2014	Bijlage	A, B, C
Monsternemer	Jan Uitham	Pagina	2/2
Monstermatrix	Grond; Grond (AS3000)		
Projectcode	2794 - Arcadis - TenneT Noord-West 380 kV		

Analyse	Eenheid	1	2
S PCB 138	mg/kg ds	<0.0010	<0.0010
S PCB 153	mg/kg ds	<0.0010	<0.0010
S PCB 180	mg/kg ds	<0.0010	<0.0010
S PCB (som 7) (factor 0,7)	mg/kg ds	0.0049 <sup>1)</sup>	0.0049 <sup>1)</sup>
<b>Polycyclische Aromatische Koolwaterstoffen, PAK</b>			
S Naftaleen	mg/kg ds	<0.050	<0.050
S Fenanthreen	mg/kg ds	<0.050	<0.050
S Anthraceen	mg/kg ds	<0.050	<0.050
S Fluorantheen	mg/kg ds	<0.050	<0.050
S Benzo(a)anthraceen	mg/kg ds	<0.050	<0.050
S Chryseen	mg/kg ds	<0.050	<0.050
S Benzo(k)fluorantheen	mg/kg ds	<0.050	<0.050
S Benzo(a)pyreen	mg/kg ds	<0.050	<0.050
S Benzo(ghi)peryleen	mg/kg ds	<0.050	<0.050
S Indeno(123-cd)pyreen	mg/kg ds	<0.050	<0.050
S PAK VROM (10) (factor 0,7)	mg/kg ds	0.35 <sup>1)</sup>	0.35 <sup>1)</sup>

### Nr. Monsteromschrijving

1	70701 (0-25) 70702 (0-25) 70703 (0-25) 70704 (0-25) 70705 (0-25) 70706 (0-25)
2	70701 (25-60) 70701 (60-100) 70701 (100-150) 70702 (25-60) 70702 (60-100) 70702 (100-150)

Analytico-nr.

7975421

7975422

Eurofins Analytico B.V.



Q: door RvA geaccrediteerde verrichting

A: AP04 erkende verrichting

S: AS 3000 erkende verrichting

Dit certificaat mag uitsluitend in zijn geheel worden gereproduceerd.

Akkoord

Pr.coörd.

VA

Gildeweg 44-46  
3771 NB Barneveld  
P.O. Box 459  
3770 AL Barneveld NL

Tel. +31 (0)34 242 63 00  
Fax +31 (0)34 242 63 99  
E-mail info-env@eurofins.nl  
Site www.eurofins.nl

BNP Paribas S.A. 227 9245 25  
VAT/BTW No. NL 8043.14.883.B01  
KvK No. 09088623  
IBAN: NL71BNP0227924525  
BIC: BNPANL2A

Eurofins Analytico B.V. is ISO 14001: 2004 gecertificeerd door TÜV en erkend door het Vlaamse Gewest (OVAM en Dep. LNE), het Brusselse Gewest (BIM), het Waalse Gewest (DGRNE-OWD) en door de overheden van Frankrijk en Luxemburg (MEV).





**Bijlage (A) met deelmonsterinformatie behorende bij analysecertificaat 2014016180/1**

Pagina 1/1

Analytico-nr.	Boornr	Omschrijving	Van	Tot	Barcode	Monsteromschrijving
7975421	70701	1	0	25	0531475738	70701 (0-25) 70702 (0-25) 70703 (0-25)
7975421	70702	1	0	25	0531475751	
7975421	70703	1	0	25	0531475747	
7975421	70704	1	0	25	0531475741	
7975421	70705	1	0	25	0531475839	
7975421	70706	1	0	25	0531475841	
7975422	70701	2	25	60	0531475742	70701 (25-60) 70701 (60-100) 70702 (60-100)
7975422	70702	2	25	60	0531475746	
7975422	70701	3	60	100	0531475739	
7975422	70702	3	60	100	0531475750	
7975422	70701	4	100	150	0531475737	
7975422	70702	4	100	150	0531475749	



**Eurofins Analytico B.V.**

Gildeweg 44-46  
 3771 NB Barneveld  
 P.O. Box 459  
 3770 AL Barneveld NL  
 Tel. +31 (0)34 242 63 00  
 Fax +31 (0)34 242 63 99  
 E-mail info-env@eurofins.nl  
 Site www.eurofins.nl

BNP Paribas S.A. 227 9245 25  
 VAT/BTW No. NL 8043.14.883.B01  
 KvK No. 09088623  
 IBAN: NL71BNPA0227924525  
 BIC: BNPANL2A

Eurofins Analytico B.V. is ISO 14001: 2004 gecertificeerd door TÜV en erkend door het Vlaamse Gewest (OVAM en Dep. LNE), het Brusselse Gewest (BIM), het Waalse Gewest (DGRNE-OWD) en door de overheden van Frankrijk en Luxemburg (MEV).

**Bijlage (B) met opmerkingen behorende bij analysecertificaat 2014016180/1**

Pagina 1/1

**Opmerking 1)**De toetswaarde van de som is gelijk aan de sommatie van  $0,7 \cdot RG$ **Eurofins Analytico B.V.**

Gildeweg 44-46      Tel. +31 (0)34 242 63 00  
3771 NB Barneveld      Fax +31 (0)34 242 63 99  
P.O. Box 459      E-mail info-env@eurofins.nl  
3770 AL Barneveld NL      Site www.eurofins.nl

BNP Paribas S.A. 227 9245 25  
VAT/BTW No. NL 8043.14.883.B01  
KvK No. 09088623  
IBAN: NL71BNPA0227924525  
BIC: BNPANL2A

Eurofins Analytico B.V. is ISO 14001: 2004 gecertificeerd door TÜV en erkend door het Vlaamse Gewest (OVAM en Dep. LNE), het Brusselse Gewest (BIM), het Waalse Gewest (DGRNE-OWD) en door de overheden van Frankrijk en Luxemburg (MEV).

**Bijlage (C) met methodeverwijzingen behorende bij analysecertificaat 2014016180/1**

Pagina 1/1

Analyse	Methode	Techniek	Referentiemethode
Cryogeen malen AS3000	W0106	Voorbehandeling	Cf. AS3000
Droge Stof	W0104	Gravimetrie	Cf. pb 3010-2 en Gw. NEN-ISO 11465
Organische stof (gloeirest)	W0109	Gravimetrie	Cf. pb 3010-3 en cf. NEN 5754
Lutum (fractie < 2 $\mu$ m)	W0171	Sedimentatie	Cf. pb 3010-4 en cf. NEN 5753
Barium (Ba)	W0423	ICP-MS	Cf. pb 3010-5 en cf. NEN-EN-ISO 17294-2
Cadmium (Cd)	W0423	ICP-MS	Cf. pb 3010-5 en cf. NEN-EN-ISO 17294-2
Kobalt (Co)	W0423	ICP-MS	Cf. pb 3010-5 en cf. NEN-EN-ISO 17294-2
Koper (Cu)	W0423	ICP-MS	Cf. pb 3010-5 en cf. NEN-EN-ISO 17294-2
Kwik (Hg)	W0423	ICP-MS	Cf. pb 3010-5 en cf. NEN-EN-ISO 17294-2
Molybdeen (Mo)	W0423	ICP-MS	Cf. pb 3010-5 en cf. NEN-EN-ISO 17294-2
Nikkel (Ni)	W0423	ICP-MS	Cf. pb 3010-5 en cf. NEN-EN-ISO 17294-2
Lood (Pb)	W0423	ICP-MS	Cf. pb 3010-5 en cf. NEN-EN-ISO 17294-2
Zink (Zn)	W0423	ICP-MS	Cf. pb 3010-5 en cf. NEN-EN-ISO 17294-2
Minerale Olie (GC) (C10 - C40)	W0202	GC-FID	Cf. pb 3010-7 en cf. NEN 6978
PCB (7)	W0271	GC-MS	Cf. pb 3010-8 en gw. NEN 6980
PAK (10 VROM)	W0271	GC-MS	Cf. pb. 3010-6 en gw. NEN-ISO 18287
PAK som AS3000/AP04	W0271	GC-MS	Cf. pb. 3010-6 en gw. NEN-ISO 18287

**Eurofins Analytico B.V.**

Gildeweg 44-46  
 3771 NB Barneveld  
 P.O. Box 459  
 3770 AL Barneveld NL

Tel. +31 (0)34 242 63 00  
 Fax +31 (0)34 242 63 99  
 E-mail info-env@eurofins.nl  
 Site www.eurofins.nl

BNP Paribas S.A. 227 9245 25  
 VAT/BTW No. NL 8043.14.883.B01  
 KvK No. 09088623  
 IBAN: NL71BNPA0227924525  
 BIC: BNPANL2A

Eurofins Analytico B.V. is ISO 14001: 2004 gecertificeerd door TÜV en erkend door het Vlaamse Gewest (OVAM en Dep. LNE), het Brusselse Gewest (BIM), het Waalse Gewest (DGRNE-OWD) en door de overheden van Frankrijk en Luxemburg (MEV).

ARCADIS Regio B.V.  
 T.a.v. Mw. M. de Lange  
 Postbus 63  
 9400 AB ASSEN

## Analyscertificaat

Datum: 06-03-2014

Hierbij ontvangt u de resultaten van het navolgende laboratoriumonderzoek.

Certificaatnummer/Versie	2014022715/1
Uw project/verslagnummer	707
Uw projectnaam	
Uw ordernummer	B02032.000377
Monster(s) ontvangen	28-02-2014

Dit certificaat mag uitsluitend in zijn geheel worden gereproduceerd.

De grondmonsters worden tot 6 weken na datum ontvangst bewaard en watermonsters tot 2 weken na datum ontvangst. Zonder tegenbericht worden de monsters nadien afgevoerd.

Indien de monsters langer bewaard dienen te blijven verzoeken wij U dit exemplaar uiterlijk 1 week voor afloop van de standaardbewaarperiode ondertekend aan ons te retourneren. Voor de kosten van het langer bewaren van monsters verwijzen wij naar de prijslijst.

Bewaren tot:

Datum:

Naam:

Handtekening:

Wij vertrouwen erop uw opdracht hiermee naar verwachting te hebben uitgevoerd, mocht U naar aanleiding van dit analysecertificaat nog vragen hebben verzoeken wij U contact op te nemen met de afdeling Verkoop en Advies.

Met vriendelijke groet,

Eurofins Analytico B.V.



Ing. A. Veldhuizen  
 Technical Manager

Eurofins Analytico B.V.

Gildeweg 44-46  
 3771 NB Barneveld  
 P.O. Box 459  
 3770 AL Barneveld NL

Tel. +31 (0)34 242 63 00  
 Fax +31 (0)34 242 63 99  
 E-mail [info-env@eurofins.nl](mailto:info-env@eurofins.nl)  
 Site [www.eurofins.nl](http://www.eurofins.nl)

BNP Paribas S.A. 227 9245 25  
 VAT/BTW No. NL 8043.14.883.B01  
 KvK No. 09088623  
 IBAN: NL71BNPA0227924525  
 BIC: BNPANL2A

Eurofins Analytico B.V. is ISO 14001: 2004 gecertificeerd door TÜV en erkend door het Vlaamse Gewest (OVAM en Dep. LNE), het Brusselse Gewest (BIM), het Waalse Gewest (DGRNE-OWD) en door de overheden van Frankrijk en Luxemburg (MEV).

**Analysecertificaat**

Uw project/verslagnummer	707	Certificaatnummer/Versie	2014022715/1
Uw projectnaam		Startdatum	28-02-2014
Uw ordernummer	B02032.000377	Rapportagedatum	06-03-2014/10:34
		Bijlage	A, B, C
Monsternemer	Marcel la Crois	Pagina	1/2
Monstermatrix	Water; Water (AS3000)		
Projectcode	2794 - Arcadis - TenneT Noord-West 380 kV		

Analyse	Eenheid	1
<b>Metalen</b>		
S Barium (Ba)	µg/L	210
S Cadmium (Cd)	µg/L	<0.20
S Kobalt (Co)	µg/L	6.1
S Koper (Cu)	µg/L	4.2
S Kwik (Hg)	µg/L	<0.050
S Molybdeen (Mo)	µg/L	5.4
S Nikkel (Ni)	µg/L	14
S Lood (Pb)	µg/L	<2.0
S Zink (Zn)	µg/L	59
<b>Vluchtige Aromatische Koolwaterstoffen</b>		
S Benzeen	µg/L	<0.20
S Toluene	µg/L	<0.20
S Ethylbenzeen	µg/L	<0.20
S o-Xyleen	µg/L	<0.10
S m, p-Xyleen	µg/L	<0.20
S Xylenen (som) factor 0,7	µg/L	0.21 <sup>1)</sup>
BTEX (som)	µg/L	<0.90
S Naftaleen	µg/L	<0.020
S Styreen	µg/L	<0.20
<b>Vluchtige organische halogeenkoolwaterstoffen</b>		
S Dichloormethaan	µg/L	<0.20
S Trichloormethaan	µg/L	<0.20
S Tetrachloormethaan	µg/L	<0.10
S Trichlooretheen	µg/L	<0.20
S Tetrachlooretheen	µg/L	<0.10
S 1,1-Dichloorethaan	µg/L	<0.20
S 1,2-Dichloorethaan	µg/L	<0.20
S 1,1,1-Trichloorethaan	µg/L	<0.10
S 1,1,2-Trichloorethaan	µg/L	<0.10
S cis 1,2-Dichlooretheen	µg/L	<0.10

**Nr. Monsteromschrijving**

1 70701 (200-300)

**Datum monstername Analytico-nr.**

27-Feb-2014

7996228

Q: door RvA geaccrediteerde verrichting

A: AP04 erkende verrichting

S: AS 3000 erkende verrichting

Dit certificaat mag uitsluitend in zijn geheel worden gereproduceerd.

Eurofins Analytico B.V.

Gildeweg 44-46  
 3771 NB Barneveld  
 P.O. Box 459  
 3770 AL Barneveld NL

Tel. +31 (0)34 242 63 00  
 Fax +31 (0)34 242 63 99  
 E-mail info-env@eurofins.nl  
 Site www.eurofins.nl

BNP Paribas S.A. 227 9245 25  
 VAT/BTW No. NL 8043.14.883.B01  
 KvK No. 09088623  
 IBAN: NL71BNPA0227924525  
 BIC: BNPANL2A

Eurofins Analytico B.V. is ISO 14001: 2004 gecertificeerd door TÜV en erkend door het Vlaamse Gewest (OVAM en Dep. LNE), het Brusselse Gewest (BIM), het Waalse Gewest (DGRNE-OWD) en door de overheden van Frankrijk en Luxemburg (MEV).



## Analysecertificaat

Uw project/verslagnummer	707	Certificaatnummer/Versie	2014022715/1
Uw projectnaam		Startdatum	28-02-2014
Uw ordernummer	B02032.000377	Rapportagedatum	06-03-2014/10:34
Monsternemer	Marcel la Crois	Bijlage	A, B, C
Monstermatrix	Water; Water (AS3000)	Pagina	2/2
Projectcode	2794 - Arcadis - TenneT Noord-West 380 kV		

Analyse	Eenheid	1
S trans 1,2-Dichlooretheen	µg/L	<0.10
CKW (som)	µg/L	<1.6
S Tribroommethaan	µg/L	<0.20
S Vinylchloride	µg/L	<0.10
S 1,1-Dichlooretheen	µg/L	<0.10
S 1,2-Dichloorethenen (Som) factor 0,7	µg/L	0.14 <sup>1)</sup>
S 1,1-Dichloorpropaan	µg/L	<0.20
S 1,2-Dichloorpropaan	µg/L	<0.20
S 1,3-Dichloorpropaan	µg/L	<0.20
S Dichloorpropanen som factor 0.7	µg/L	0.42
<b>Minerale olie</b>		
Minerale olie (C10-C12)	µg/L	<4.0
Minerale olie (C12-C16)	µg/L	<7.0
Minerale olie (C16-C21)	µg/L	<8.0
Minerale olie (C21-C30)	µg/L	<15
Minerale olie (C30-C35)	µg/L	<8.0
Minerale olie (C35-C40)	µg/L	<8.0
S Minerale olie totaal (C10-C40)	µg/L	<50

### Nr. Monsteromschrijving

1 70701 (200-300)

### Datum monstername Analytico-nr.

27-Feb-2014

7996228

Eurofins Analytico B.V.



Q: door RvA geaccrediteerde verrichting

A: AP04 erkende verrichting

S: AS 3000 erkende verrichting

Dit certificaat mag uitsluitend in zijn geheel worden gereproduceerd.

Akkoord  
Pr.coörd.

VA

Gildeweg 44-46  
3771 NB Barneveld  
P.O. Box 459  
3770 AL Barneveld NL  
Tel. +31 (0)34 242 63 00  
Fax +31 (0)34 242 63 99  
E-mail info-env@eurofins.nl  
Site www.eurofins.nl

BNP Paribas S.A. 227 9245 25  
VAT/BTW No. NL 8043.14.883.B01  
KvK No. 09088623  
IBAN: NL71BNP0227924525  
BIC: BNPANL2A

Eurofins Analytico B.V. is ISO 14001: 2004 gecertificeerd door TÜV en erkend door het Vlaamse Gewest (OVAM en Dep. LNE), het Brusselse Gewest (BIM), het Waalse Gewest (DGRNE-OWD) en door de overheden van Frankrijk en Luxemburg (MEV).



**Bijlage (A) met deelmonsterinformatie behorende bij analysecertificaat 2014022715/1**

Pagina 1/1

Analytico-nr.	Boornr	Omschrijving	Van	Tot	Barcode	Monsteromschrijving
7996228	70701	1	200	300	0691465962	70701 (200-300)
7996228	70701	2	200	300	0800318799	



**Eurofins Analytico B.V.**

Gildeweg 44-46  
 3771 NB Barneveld  
 P.O. Box 459  
 3770 AL Barneveld NL  
 Tel. +31 (0)34 242 63 00  
 Fax +31 (0)34 242 63 99  
 E-mail [info-env@eurofins.nl](mailto:info-env@eurofins.nl)  
 Site [www.eurofins.nl](http://www.eurofins.nl)

BNP Paribas S.A. 227 9245 25  
 VAT/BTW No. NL 8043.14.883.B01  
 KvK No. 09088623  
 IBAN: NL71BNPA0227924525  
 BIC: BNPANL2A

Eurofins Analytico B.V. is ISO 14001: 2004 gecertificeerd door TÜV en erkend door het Vlaamse Gewest (OVAM en Dep. LNE), het Brusselse Gewest (BIM), het Waalse Gewest (DGRNE-OWD) en door de overheden van Frankrijk en Luxemburg (MEV).

**Bijlage (B) met opmerkingen behorende bij analysecertificaat 2014022715/1**

Pagina 1/1

**Opmerking 1)**De toetswaarde van de som is gelijk aan de sommatie van  $0,7 \cdot RG$ **Eurofins Analytico B.V.**

Gildeweg 44-46      Tel. +31 (0)34 242 63 00  
3771 NB Barneveld      Fax +31 (0)34 242 63 99  
P.O. Box 459      E-mail info-env@eurofins.nl  
3770 AL Barneveld NL      Site www.eurofins.nl

BNP Paribas S.A. 227 9245 25  
VAT/BTW No. NL 8043.14.883.B01  
KvK No. 09088623  
IBAN: NL71BNPA0227924525  
BIC: BNPANL2A

Eurofins Analytico B.V. is ISO 14001: 2004 gecertificeerd door TÜV en erkend door het Vlaamse Gewest (OVAM en Dep. LNE), het Brusselse Gewest (BIM), het Waalse Gewest (DGRNE-OWD) en door de overheden van Frankrijk en Luxemburg (MEV).



**Bijlage (C) met methodeverwijzingen behorende bij analysecertificaat 2014022715/1**

Pagina 1/1

Analyse	Methode	Techniek	Referentiemethode
Xylenen som AS3000	W0254	HS-GC-MS	Cf. pb 3130-1
Aromaten (BTEXN)	W0254	HS-GC-MS	Cf. pb 3130-1
Barium (Ba)	W0421	ICP-MS	Cf. pb 3110-3 en cf. NEN-EN-ISO 17294-2
Cadmium (Cd)	W0421	ICP-MS	Cf. pb 3110-3 en cf. NEN-EN-ISO 17294-2
Cobalt (Co)	W0421	ICP-MS	Cf. pb 3110-3 en cf. NEN-EN-ISO 17294-2
Koper (Cu)	W0421	ICP-MS	Cf. pb 3110-3 en cf. NEN-EN-ISO 17294-2
Kwik (Hg)	W0421	ICP-MS	Cf. pb 3110-3 en cf. NEN-EN-ISO 17294-2
Molybdeen (Mo)	W0421	ICP-MS	Cf. pb 3110-3 en cf. NEN-EN-ISO 17294-2
Nikkel (Ni)	W0421	ICP-MS	Cf. pb 3110-3 en cf. NEN-EN-ISO 17294-2
Lood (Pb)	W0421	ICP-MS	Cf. pb 3110-3 en cf. NEN-EN-ISO 17294-2
Zink (Zn)	W0421	ICP-MS	Cf. pb 3110-3 en cf. NEN-EN-ISO 17294-2
Styreen	W0254	HS-GC-MS	Cf. pb 3130-1
VOC (11)	W0254	HS-GC-MS	Cf. pb 3130-1
Tribroommethaan (Bromoform)	W0254	HS-GC-MS	Cf. pb 3130-1
Vinylchloride	W0254	HS-GC-MS	Cf. pb 3130-1
1,1-Dichlooretheen	W0254	HS-GC-MS	Cf. pb 3130-1
DiChEtheen som AS3000	W0254	HS-GC-MS	Cf. pb 3130-1
1,1-Dichloorpropan	W0254	HS-GC-MS	Cf. pb 3130-1
1,2-Dichloorpropan	W0254	HS-GC-MS	Cf. pb 3130-1
1,3-Dichloorpropan	W0254	HS-GC-MS	Cf. pb 3130-1
DiChlprop. som AS300	W0254	HS-GC-MS	Cf. pb 3130-2 en gw. NEN EN ISO 15680
Minerale olie (GC) (C10 - C40)	W0215	LVI-GC-FID	Cf. pb 3110-5

Eurofins Analytico B.V.

Gildeweg 44-46  
3771 NB Barneveld  
P.O. Box 459  
3770 AL Barneveld NL

Tel. +31 (0)34 242 63 00  
Fax +31 (0)34 242 63 99  
E-mail [info-env@eurofins.nl](mailto:info-env@eurofins.nl)  
Site [www.eurofins.nl](http://www.eurofins.nl)

BNP Paribas S.A. 227 9245 25  
VAT/BTW No. NL 8043.14.883.B01  
KvK No. 09088623  
IBAN: NL71BNP0227924525  
BIC: BNPANL2A

Eurofins Analytico B.V. is ISO 14001: 2004 gecertificeerd door TÜV en erkend door het Vlaamse Gewest (OVAM en Dep. LNE), het Brusselse Gewest (BIM), het Waalse Gewest (DGRNE-OWD) en door de overheden van Frankrijk en Luxemburg (MEV).

**Tabel 1: Aangetoonde gehalten in grond met beoordeling conform de Wet Bodembescherming**

Toetsmonster		MMbg01			MMog01		
Humus (% ds)		7,1			1,5		
Lutum (% ds)		33			39		
Datum van toetsing		20-3-2014			20-3-2014		
Monsterconclusie		Voldoet aan Achtergrondwaarde			Voldoet aan Achtergrondwaarde		
Monstermelding 1							
Monstermelding 2							
Monstermelding 3							
		<b>Meetw</b>	<b>GSSD</b>	<b>Index</b>	<b>Meetw</b>	<b>GSSD</b>	<b>Index</b>
<b>METALEN</b>							
Kobalt [Co]	mg/kg ds	5,3	4,3	-0,06	8,5	5,9	-0,05
Nikkel [Ni]	mg/kg ds	17	14	-0,32	26	18	-0,26
Koper [Cu]	mg/kg ds	9,5	8,8	-0,21	6,6	6,0	-0,23
Zink [Zn]	mg/kg ds	59	52	-0,15	58	48	-0,16
Molybdeen [Mo]	mg/kg ds	<1,5	<1,1	-0	<1,5	<1,1	-0
Cadmium [Cd]	mg/kg ds	0,23	0,23	-0,03	<0,2	<0,2	-0,03
Barium [Ba]	mg/kg ds	28	22 <sup>(6)</sup>		29	20 <sup>(6)</sup>	
Kwik [Hg]	mg/kg ds	0,12	0,11	-0	<0,05	<0,03	-0
Lood [Pb]	mg/kg ds	23	22	-0,06	15	14	-0,08
<b>PAK</b>							
Pak-totaal (10 van VROM) (0.7 factio)	mg/kg ds	<0,35			<0,35		
Naftaleen	mg/kg ds	<0,05	<0,04		<0,05	<0,04	
Anthraceen	mg/kg ds	<0,05	<0,04		<0,05	<0,04	
Fenantheen	mg/kg ds	<0,05	<0,04		<0,05	<0,04	
Fluorantheen	mg/kg ds	<0,05	<0,04		<0,05	<0,04	
Chryseen	mg/kg ds	<0,05	<0,04		<0,05	<0,04	
Benzo(a)anthraceen	mg/kg ds	<0,05	<0,04		<0,05	<0,04	
Benzo(a)pyreen	mg/kg ds	<0,05	<0,04		<0,05	<0,04	
Benzo(k)fluorantheen	mg/kg ds	<0,05	<0,04		<0,05	<0,04	
Indeno-(1,2,3-c,d)pyreen	mg/kg ds	<0,05	<0,04		<0,05	<0,04	
Benzo(g,h,i)peryleen	mg/kg ds	<0,05	<0,04		<0,05	<0,04	
PAK 10 VROM	mg/kg ds		<0,35	-0,03		<0,35	-0,03
<b>GECHLOREERDE KOOLWATERSTOFFEN</b>							
PCB (7) (som, 0.7 factor)	mg/kg ds	<0,0049			<0,0049		
PCB 28	mg/kg ds	<0,001	<0,001		<0,001	<0,001	
PCB 52	mg/kg ds	<0,001	<0,001		<0,001	<0,001	
PCB 101	mg/kg ds	<0,001	<0,001		<0,001	<0,001	
PCB 118	mg/kg ds	<0,001	<0,001		<0,001	<0,001	
PCB 138	mg/kg ds	<0,001	<0,001		<0,001	<0,001	
PCB 153	mg/kg ds	<0,001	<0,001		<0,001	<0,001	
PCB 180	mg/kg ds	<0,001	<0,001		<0,001	<0,001	
PCB (som 7)	mg/kg ds		<0,0069	-0,01		<0,025	0,01
<b>OVERIGE (ORGANISCHE) VERBINDINGEN</b>							
Minerale olie C10 - C12	mg/kg ds	12	17 <sup>(6)</sup>		<3	11 <sup>(6)</sup>	
Minerale olie C10 - C40	mg/kg ds	<35	<35	-0,03	<35	<123	-0,01
Minerale olie C12 - C16	mg/kg ds	<5	5 <sup>(6)</sup>		<5	18 <sup>(6)</sup>	
Minerale olie C16 - C21	mg/kg ds	<5	5 <sup>(6)</sup>		<5	18 <sup>(6)</sup>	
Minerale olie C21 - C30	mg/kg ds	<11	11 <sup>(6)</sup>		<11	39 <sup>(6)</sup>	
Minerale olie C30 - C35	mg/kg ds	<5	5 <sup>(6)</sup>		<5	18 <sup>(6)</sup>	
Minerale olie C35 - C40	mg/kg ds	<6	6 <sup>(6)</sup>		<6	21 <sup>(6)</sup>	
<b>OVERIG</b>							
Gloeirest	% (m/m) ds	90,6			95,8		
Droge stof	% m/m	71,9	71,9 <sup>(6)</sup>		66,7	66,7 <sup>(6)</sup>	

----- : Geen toetsnorm aanwezig

<	: kleiner dan de detectielimiet
8,88	: <= Achtergrondwaarde
8,88	: <= Interventiewaarde
8,88	: > Interventiewaarde
6	: Heeft geen normwaarde
#	: verhoogde rapportagegrens
GSSD	: Gestandaardiseerde meetwaarde
Index	: (GSSD - AW) / (I - AW)

**Tabel 2: Normwaarden conform de Wet Bodembescherming**

		AW	I
<b>METALEN</b>			
Cadmium [Cd]	mg/kg ds	0,6	13
Kobalt [Co]	mg/kg ds	15	190
Koper [Cu]	mg/kg ds	40	190
Kwik [Hg]	mg/kg ds	0,15	36
Lood [Pb]	mg/kg ds	50	530
Molybdeen [Mo]	mg/kg ds	1,5	190
Nikkel [Ni]	mg/kg ds	35	100
Zink [Zn]	mg/kg ds	140	720
<b>PAK</b>			
PAK 10 VROM	mg/kg ds	1,5	40
<b>GECHLOREERDE KOOLWATERSTOFFEN</b>			
PCB (som 7)	mg/kg ds	0,02	1
<b>OVERIGE (ORGANISCHE) VERBINDINGEN</b>			
Minerale olie C10 - C40	mg/kg ds	190	5000

Tabel 3: Aangetroffen gehaltenes in grondwater met beoordeling conform de Wet Bodembescherming

Watermonster		70701-1-1		
Datum		27-2-2014		
Filterdiepte (m -mv)		1,50 - 2,50		
Datum van toetsing		20-3-2014		
Monsterconclusie		Overschrijding Streefwaarde		
Monstermelding 1				
Monstermelding 2				
Monstermelding 3				
		<b>Meetw</b>	<b>GSSD</b>	<b>Index</b>
<b>METALEN</b>				
Kobalt [Co]	µg/l	6,1	6,1	-0,17
Nikkel [Ni]	µg/l	14	14	-0,02
Koper [Cu]	µg/l	4,2	4,2	-0,18
Zink [Zn]	µg/l	59	59	-0,01
Molybdeen [Mo]	µg/l	5,4	5,4	0
Cadmium [Cd]	µg/l	<0,2	<0,1	-0,05
Barium [Ba]	µg/l	210	210	0,28
Kwik [Hg]	µg/l	<0,05	<0,04	-0,04
Lood [Pb]	µg/l	<2	<1	-0,23
<b>AROMATISCHE VERBINDINGEN</b>				
BTEX (som)	µg/l	<0,9	0,6 <sup>(6)</sup>	
Xylenen (som, 0.7 factor)	µg/l	<0,21		
Benzeen	µg/l	<0,2	<0,1	-0
Ethylbenzeen	µg/l	<0,2	<0,1	-0,03
Tolueen	µg/l	<0,2	<0,1	-0,01
Xylenen (som)	µg/l		<0,21	0
meta-/para-Xyleen (som)	µg/l	<0,2	<0,1	
ortho-Xyleen	µg/l	<0,1	<0,1	
Styreen (Vinylbenzeen)	µg/l	<0,2	<0,1	-0,02
Som 16 Aromatische oplosmiddelen	µg/l		<0,77 <sup>(2,14)</sup>	
<b>PAK</b>				
Naftaleen	µg/l	<0,02	<0,01	0
PAK 10 VROM	-		<0,00020 <sup>(11)</sup>	
<b>GECHLOREERDE KOOLWATERSTOFFEN</b>				
1,3-Dichloorpropaan	µg/l	<0,2	<0,1	
1,1-Dichloorpropaan	µg/l	<0,2	<0,1	
1,2-Dichloorethenen (som, 0.7 facto)	µg/l	<0,14		
Dichloorpropanen (0,7 som, 1,1+1,2+)	µg/l	0,42		
Tribroommethaan (bromofom)	µg/l	<0,2	<0,1 <sup>(14)</sup>	
Tetrachloormethaan (Tetra)	µg/l	<0,1	<0,1	0,01
1,1-Dichloorethaan	µg/l	<0,2	<0,1	-0,01
1,2-Dichloorethaan	µg/l	<0,2	<0,1	-0,02
1,2-Dichloorpropaan	µg/l	<0,2	<0,1	
1,1,1-Trichloorethaan	µg/l	<0,1	<0,1	0
1,1,2-Trichloorethaan	µg/l	<0,1	<0,1	0
Trichlooretheen (Tri)	µg/l	<0,2	<0,1	-0,05
Tetrachlooretheen (Per)	µg/l	<0,1	<0,1	0
Vinylchloride	µg/l	<0,1	<0,1	0,02
CKW (som)	µg/l	<1,6		
Dichloorpropaan	µg/l		<0,42	-0
cis + trans-1,2-Dichlooretheen	µg/l		<0,14	0,01
1,1-Dichlooretheen	µg/l	<0,1	<0,1	0,01
cis-1,2-Dichlooretheen	µg/l	<0,1	<0,1	
trans-1,2-Dichlooretheen	µg/l	<0,1	<0,1	

Watermonster		70701-1-1		
Datum		27-2-2014		
Filterdiepte (m -mv)		1,50 - 2,50		
Datum van toetsing		20-3-2014		
Monsterconclusie		Overschrijding Streefwaarde		
Dichloormethaan	µg/l	<0,2	<0,1	0
Trichloormethaan (Chloroform)	µg/l	<0,2	<0,1	-0,01
<b>OVERIGE (ORGANISCHE) VERBINDINGEN</b>				
Minerale olie C10 - C12	µg/l	<4	3 <sup>(6)</sup>	
Minerale olie C10 - C40	µg/l	<50	<35	-0,03
Minerale olie C12 - C16	µg/l	<7	5 <sup>(6)</sup>	
Minerale olie C16 - C21	µg/l	<8	6 <sup>(6)</sup>	
Minerale olie C21 - C30	µg/l	<15	11 <sup>(6)</sup>	
Minerale olie C30 - C35	µg/l	<8	6 <sup>(6)</sup>	
Minerale olie C35 - C40	µg/l	<8	6 <sup>(6)</sup>	

-----	: Geen toetsnorm aanwezig
<	: kleiner dan de detectielimiet
8,88	: <= Streefwaarde
8,88	: > Streefwaarde
8,88	: > Interventiewaarde
11	: Enkele parameters ontbreken in de berekening van de somfractie
14	: Streefwaarde ontbreekt zorgplicht van toepassing
2	: Enkele parameters ontbreken in de som
6	: Heeft geen normwaarde
#	: verhoogde rapportagegrens
GSSD	: Gestandaardiseerde meetwaarde
Index	: (GSSD - S) / (I - S)

Tabel 4: Normwaarden conform de Wet Bodembescherming

		S	S Diep	Indicatief	I
<b>METALEN</b>					
Barium [Ba]	µg/l	50	200		625
Cadmium [Cd]	µg/l	0,4	0,06		6
Kobalt [Co]	µg/l	20	0,7		100
Koper [Cu]	µg/l	15	1,3		75
Kwik [Hg]	µg/l	0,05	0,01		0,3
Lood [Pb]	µg/l	15	1,7		75
Molybdeen [Mo]	µg/l	5	3,6		300
Nikkel [Ni]	µg/l	15	2,1		75
Zink [Zn]	µg/l	65	24		800
<b>AROMATISCHE VERBINDINGEN</b>					
Benzeen	µg/l	0,2			30
Ethylbenzeen	µg/l	4			150
Styreen (Vinylbenzeen)	µg/l	6			300
Tolueen	µg/l	7			1000
Xylenen (som)	µg/l	0,2			70
Som 16 Aromatische oplosmiddelen	µg/l			150	
<b>PAK</b>					
Naftaleen	µg/l	0,01			70
<b>GECHLOREERDE KOOLWATERSTOFFEN</b>					
1,1,1-Trichloorethaan	µg/l	0,01			300
1,1,2-Trichloorethaan	µg/l	0,01			130
1,1-Dichloorethaan	µg/l	7			900

		S	S Diep	Indicatief	I
1,2-Dichloorethaan	µg/l	7			400
Tetrachlooretheen (Per)	µg/l	0,01			40
Tetrachloormethaan (Tetra)	µg/l	0,01			10
Tribroommethaan (bromoform)	µg/l				630
Trichlooretheen (Tri)	µg/l	24			500
Vinylchloride	µg/l	0,01			5
1,1-Dichlooretheen	µg/l	0,01			10
Dichloormethaan	µg/l	0,01			1000
Dichloorpropaan	µg/l	0,8			80
Trichloormethaan (Chloroform)	µg/l	6			400
cis + trans-1,2-Dichlooretheen	µg/l	0,01			20
<b>OVERIGE (ORGANISCHE) VERBINDINGEN</b>					
Minerale olie C10 - C40	µg/l	50			600

## Toetsingskader

### WET BODEMBESCHERMING

Toetsing van de analyseresultaten van grond- en grondwater heeft plaatsgevonden aan de hand van het toetsingskader zoals gedefinieerd in de bijlage 1 van de Circulaire bodemsanering van 1 juli 2013. Onderstaande toetswaarden worden gehanteerd om de mate van bodemverontreiniging weer te geven. De toetswaarden zijn gebaseerd op humaan-toxicologische en ecotoxicologische uitgangspunten (RIVM studies) en beleidsmatige overwegingen (NOBO rapport).

#### § Interventiewaarden (I)

De interventiewaarden bodemsanering geven het concentratieniveau voor verontreinigingen in grond en grondwater aan waarboven ernstige vermindering of dreigende vermindering optreedt van de functionele eigenschappen die de bodem heeft voor mens, plant en dier. Bij gehalten boven de interventiewaarde is mogelijk sprake van (een geval van) ernstige verontreiniging en is er mogelijk een saneringsnoodzaak.

#### § Streefwaarden grondwater (S)

De streefwaarden gelden als referentiewaarden en hebben betrekking op de in de natuur voorkomende achtergrondwaarden in het grondwater of op detectiegrenzen bij stoffen die niet in natuurlijk milieu voorkomen.

#### § Achtergrondwaarden grond (AW2000)

De achtergrondwaarden gelden als referentiewaarden waar relatief onbelaste gebieden (natuur en landbouwgebieden) voor 95 % aan voldoen. Grond die aan de AW2000 voldoet is blijvend geschikt voor alle bodemfuncties (waaronder moestuin, natuur en landbouw).

#### § Tussenwaarde ( $\frac{1}{2}$ (AW2000+I)) resp. ( $\frac{1}{2}$ (S+I))

De tussenwaarde is een grens die aan geeft dat er een nader onderzoek noodzakelijk is.

De gemeten gehalten voor grond zijn voor het lutum en organische stof percentage gecorrigeerd naar de standaardbodem met 25% lutum en 10% organische stof. Hierna is getoetst aan de hierboven genoemde toetswaarden.

### BESLUIT BODEMKWALITEIT

Op toepassing van grond en baggerspecie (op of in de landbodem en in oppervlaktewater en verspreiding van baggerspecie in oppervlaktewater) is het Besluit bodemkwaliteit van toepassing. Daarin kunnen lokale (water)bodembeheerders kiezen tussen generiek en gebiedspecifiek beleid of het overgangsbeleid.

#### Gebiedspecifiek beleid

Met het gebiedspecifiek beleid kunnen lokale landbodem en waterkwaliteitsbeheerders zelf bodemkwaliteitsnormen vaststellen. Als randvoorwaarden geldt dat sprake moet zijn van stand-still op gebiedsniveau. De normen in het gebiedspecifieke kader worden lokale Maximale waarden genoemd.

#### Generiek beleid

Binnen het generieke (landelijke) beleid is het toetsingskader gebaseerd op een klassenindeling voor kwaliteit en functie. Uitgangspunt bij toepassing van grond en baggerspecie binnen het generieke kader is, dat de kwaliteit moet aansluiten bij de functie van de bodem en dat de lokale (water)bodemkwaliteit op klasse niveau niet mag verslechteren en waar mogelijk verbetert. Het toetsingskader is vastgelegd in de Regeling Bodemkwaliteit van 2007 (en de daarop volgende wijzigingen in april 2009, november 2010, januari 2013 en juli 2013).

### Landbodem

- § Binnen het generieke kader zijn voor toepassing op landbodem twee functieklassen onderscheiden waar verruimde kwaliteitsnormen van toepassing zijn: Wonen en Industrie.
- § De indeling van de kwaliteit van toe te passen partijen grond is als volgt:
- § Vrij toepasbaar. Een partij grond is vrij toepasbaar wanneer deze voldoet aan de achtergrondwaarden. Bij toetsing aan de achtergrondwaarden wordt echter wel een versoepelende toetsingsregel toegepast:  
De kwaliteit van de grond of baggerspecie overschrijdt niet de achtergrondwaarden als bij meting van 7-16 parameters het rekenkundig gemiddelde gehalten van maximaal 2 stoffen verhoogd zijn ten opzichte van de achtergrondwaarden.
- § Bodemkwaliteitsklasse wonen. Een partij grond voldoet aan de bodemkwaliteitsklasse wonen indien deze de maximale waarden van bodemkwaliteitsklasse wonen niet overschrijdt.
- § Bodemkwaliteitsklasse industrie. Een partij grond voldoet aan de bodemkwaliteitsklasse industrie indien deze de maximale waarden van bodemkwaliteitsklasse industrie niet overschrijdt.
- § Niet toepasbaar. Een partij grond is niet toepasbaar wanneer deze niet voldoet aan de maximale waarden van bodemfunctieklasse industrie.

### Waterbodem

In het generieke toetsingskader wordt de kwaliteit van bodem onder oppervlaktewater uitgedrukt in "voldoet aan de achtergrondwaarden" of kwaliteitsklasse A of B:

- § Achtergrondwaarden. Een partij grond of baggerspecie is vrij toepasbaar wanneer deze voldoet aan de achtergrondwaarden. Bij toetsing aan de achtergrondwaarden wordt echter wel een versoepelende toetsingsregel toegepast:  
De kwaliteit van de grond of baggerspecie overschrijdt niet de achtergrondwaarden als bij meting van 7-16 parameters het rekenkundig gemiddelde gehalten van maximaal 2 stoffen verhoogd zijn ten opzichte van de achtergrondwaarden.
- § Kwaliteitsklasse A. Er is sprake van kwaliteitsklasse A indien de rekenkundige gemiddelden van de gehalten van de gemeten stoffen in de bodem of in de bodemkwaliteitszone de achtergrondwaarden overschrijden, maar niet de maximale waarden voor kwaliteitsklasse A.
- § Kwaliteitsklasse B. Er is sprake van kwaliteitsklasse B indien de rekenkundige gemiddelden van de gehalten van de gemeten stoffen in de bodem of in de bodemkwaliteitszone de maximale waarden voor kwaliteitsklasse A overschrijden, maar niet de maximale waarden voor kwaliteitsklasse B.





**Maximale waarden conform Besluit bodemkwaliteit**  
**Achtergrond- en interventiewaarden landbodem conform Wet Bodembescherming (Wbb)**  
**Circulaire per 1 juli 2013**

Oprachtgever:  
 Projectnaam:  
 Projectnummer:

<b>Organische stof / humus (%)</b>	<b>10,0</b>	10 < humus < 30, rekenwaarde:	10,0	% <i>geldt voor PAK</i>
		2 < humus < 30, rekenwaarde:	10,0	% <i>geldt voor overige org. verbindingen</i>
		humus > 2, rekenwaarde:	10,0	% <i>geldt voor zware metalen</i>
<b>Lutum (%)</b>	<b>25,0</b>	lutum > 2, rekenwaarde:	25,0	% <i>geldt voor zware metalen</i>

Datum:  
**27-nov-13**

	Achtergrond- en interventiewaarden Wbb (gehalten in mg/kg d.s.)			Achtergrond en maximale waarden voor grond en baggerspecie uit Besluit bodemkwaliteit (gehalten in mg/kg d.s.)					
	Achtergrondwaarde  AW	Tussenwaarde landbodem  ½(AW+I)	Interventiewaarde landbodem  I	toepassen op of in de bodem			grootschalige toepassingen op of in de bodem		toetsingsregel achtergrondwaarden  <2xAW en <max.waarde klasse wonen
				maximale altijd toepasbaar	waarde klasse wonen	maximale waarde klasse industrie	maximale waarde	emissie toetswaarden	
<b><u>Metalen</u></b>									
barium	190	555	920	190	550	920	4,1	413	380
cadmium	0,60	6,8	13,0	0,60	1,20	4,3	0,051	4,3	1,20
kobalt	15,0	103	190	15,0	35,0	190	0,240	130	30,0
koper	40	115	190	40	54	190	1,00	113	54
kwik	0,15	18	36	0,15	0,83	4,8	0,49	4,8	0,30
lood	50	290	530	50	210	530	15,0	308	100
molybdeen	1,5	96	190	1,5	88	190	0,48	105	3,0
nikkel	35	68	100	35	39	100	0,210	100	70
zink	140	430	720	140	200	720	2,10	430	200
<b><u>Polycyclische aromatische koolwaterstoffen (PAK)</u></b>									
PAK (som 10)	1,5	21	40	1,5	6,8	40			3,0
<b><u>Gechloroerde koolwaterstoffen</u></b>									
polychloorbifenylen (PCB's)									
PCB's (som 7, incl. PCB 118)	0,0200	0,51	1,00	0,0200	0,0200	0,50			0,0400
<b><u>Overige stoffen</u></b>									
minerale olie	190	2595	5000	190	190	500			190

*indicatieve interventiewaarden zijn schuin weergegeven*

**Streef-, achtergrond- en interventiewaarden grond en grondwater conform Wet Bodembescherming (Wbb), Circulaire per 1 juli 2013**



Datum:  
27-nov-13

Opdrachtgever:  
Projectnaam:  
Projectnummer:

<b>Organische stof / humus (%)</b>	<b>10,0</b>	10 < humus < 30, rekenwaarde:	10,0	% geldt voor PAK
		2 < humus < 30, rekenwaarde:	10,0	% geldt voor overige org. verbindingen
		humus > 2, rekenwaarde:	10,0	% geldt voor zware metalen
<b>Lutum (%)</b>	<b>25,0</b>	lutum > 2, rekenwaarde:	25,0	% geldt voor zware metalen

	Achtergrond- en interventiewaarden Wbb			streef- en interventiewaarden Wbb ondiep grondwater (<10 m-mv)		
	Achtergrondwaarde grond AW	Tussenwaarde grond ½(AW+I)	Interventiewaarde grond I	Achtergrondwaarde grondwater S	Tussenwaarde grondwater ½(S+I)	Interventiewaarde grondwater I
	mg/kg ds			µg/l		
<b><u>Metalen</u></b>						
barium	190	555	920	50	338	625
cadmium	0,60	6,8	13,0	0,40	3,2	6,0
kobalt	15,0	103	190	20	60	100
koper	40	115	190	15	45	75
kwik	0,15	18	36	0,050	0,18	0,30
lood	50	290	530	15	45	75
molybdeen	1,5	96	190	5,0	153	300
nikkel	35	68	100	15	45	75
zink	140	430	720	65	433	800
<b><u>Aromatische stoffen</u></b>						
benzeen	0,200	0,65	1,10	0,20	15	30
tolueen	0,200	16,1	32,0	7,0	504	1.000
ethylbenzeen	0,200	55	110	4,0	77	150
xylenen (som o-, m-, p-xyleen)	0,450	8,7	17,0	0,20	35	70
styreen (vinylbenzeen)	0,250	43,1	86	6,0	153	300
naftaleen	-	-	-	0,010	35	70
<b><u>Polycyclische aromatische koolwaterstoffen (PAK)</u></b>						
PAK (som 10)	1,5	21	40	-	-	-
<b><u>Gechloroerde koolwaterstoffen</u></b>						
<b><u>polychloorbifenylen (PCB's)</u></b>						
PCB's (som 7, incl. PCB 118)	0,0200	0,51	1,00	0,010	0,010	0,010
<b><u>Overige stoffen</u></b>						
minerale olie	190	2.595	5.000	50	325	600

indicatieve interventiewaarden zijn schuin weergegeven  
FILENET ID

## Kwaliteitsborging

De genoemde werkzaamheden zijn uitgevoerd in overeenstemming met de regelgeving die bekend is onder de naam Kwalibo (=kwaliteitsborging in het bodembeheer). ARCADIS Nederland B.V., vestiging Assen en uitvoerend Veldwerkbureau Poelsema zijn gecertificeerd en erkend voor de genoemde werkzaamheden. Dit houdt in dat:

- § de werkzaamheden conform BRL SIKB 2000 en VKB-protocol 2001, 2002 en 2003 zijn uitgevoerd door een gecertificeerd en erkend bedrijf. Dit rapport draagt daarom het keurmerk 'kwaliteitswaarborg bodembeheer SIKB'.
- § de veldwerkzaamheden zijn uitgevoerd door erkende medewerkers;
- § de grond- en grondwatermonsters zijn (voor)behandeld middels de AS3000 methode in het door de Raad voor de Accreditatie erkende laboratorium Eurofins Analytico te Barneveld.



Conform de eisen uit de BRL SIKB 2000 melden wij het volgende:

- § De werkzaamheden waarop deze rapportage betrekking heeft, zijn conform BRL SIKB 2000 getoetst op partijdigheid. Daarom vermelden wij dat de uitvoerder van het veldwerk voor milieuhygiënisch bodemonderzoek een ander is dan de eigenaar van het terrein waarop het veldwerk betrekking heeft.

**Colofon / Verantwoording uitvoering veldwerkzaamheden (BRL 2000)**

<b>Colofon</b>					
Uitvoering:	<b>Poelsema Veldwerkbureau</b> De Kampen 19 8325 DD Vollenhove Tel: 0527-242000 Fax: 0527-241730 www.poelsemaveldwerk.nl e-mail: info@poelsemaveldwerk.nl				
Opdrachtgever:	ARCADIS Nederland BV				
Projectnaam:	TenneT 380 KV Noord-West				
Projectnummer:	B02032.000377, mastlocatie 707				
<b>Verantwoording</b>					
	<i>VKB Protocol</i>	<i>Naam veldwerker</i>	<i>( start )datum</i>	<i>Paraaf</i>	
Verklaring werkzaamheden uitgevoerd in onafhankelijkheid van de opdrachtgever en conform de eisen van de BRL 2000 en onderliggende protocollen	2001	J. Uitham	11-02-2014		
	2002	M. la Crois	27-02-2014		
	2003				
	2018				
	<i>VKB Protocol</i>	<i>Omschrijving afwijking</i>			
Afgeweken van BRL 2000	2001				
	2002				
	2003	-			
	2018				

- *VKB P-2001: plaatsen van handboringen en peilbuizen, maken van boorbeschrijvingen, nemen van grondmonsters en waterpassen*
- *VKB P-2002: nemen van grondwatermonsters*
- *VKB P-2003: veldwerk bij milieuhygiënisch waterbodemonderzoek*
- *VKB P-2018: locatie-inspectie en monsterneming van asbest in bodem*

## 6 Archeologisch onderzoek

### Verantwoording

Titel: Archeologisch onderzoek: Project: Noord – West 380 kV  
Deelgebied: 1  
Mastnummer: 707

Projectnummer: B02032.000377.001

Referentienummer: T206878

Revisie: 1.0

Datum: 18 december 2014

Auteur(s): W.A. Ytsma (ARCADIS) & E. Goossens (RAAP)

Gecontroleerd door: D.G. Bedeaux (ARCADIS)

Goedgekeurd door: J. Assink



Paraaf goedgekeurd:

Contact: [TenneT380kVnw@ARCADIS.nl](mailto:TenneT380kVnw@ARCADIS.nl)

Bevoegd gezag: Gemeente Loppersum  
Contactpersoon: T. Swijghuizen

Aanleiding: Bodemversturende werkzaamheden mast 707

Archeoregio: Fries-Gronings kleigebied

AMK-terrein: Niet van toepassing

Archis2: 53945

Documentatie (beheer en plaats): ARCADIS & RAAP Archeologisch Adviesbureau, regio Noord en Oost

### INHOUDSOPGAVE

Samenvatting

6.1 Inleiding

6.2 Bureauonderzoek

6.3 Veldonderzoek

6.4 Conclusies en aanbevelingen

Literatuur en bronnen

6.5 Bijlagen H6

Bijlage 6-1: Ligging onderzoeksgebied op topografische ondergrond met archeologische gegevens.

Bijlage 6-2: Ligging onderzoeksgebied op de archeologische verwachtingskaart en beleidsadvieskaart gemeente Loppersum.

Bijlage 6.3: Ligging boorpunten veldonderzoek.

## **Samenvatting**

Volgens ARCHIS bevinden zich in het onderzoeksgebied geen bekende archeologische resten. Er komen geen historische elementen voor. Op basis van het bureauonderzoek wordt aan het plangebied geen archeologische verwachting toegekend (afgegraven vlakke). De verwachting geldt voor alle archeologische perioden. Op basis van het bureauonderzoek wordt geen aanvullend onderzoek geadviseerd.

### *6.1 Inleiding*

#### 6.1.1 Aanleiding en beleidskader

Binnen het geheel van de vergunningaanvragen is ook archeologisch vooronderzoek verplicht gesteld. Dit omdat bij graafwerkzaamheden ten behoeve van de funderingen van de nieuwe bi-pole masten mogelijk behoudenswaardige aanwezige archeologische resten beschadigd of zelfs vernietigd kunnen worden. Daartoe is er in eerste instantie een bureauonderzoek uitgevoerd om tot een gespecificeerde archeologische verwachting voor het plangebied te komen. Ter toetsing hiervan zijn vervolgens verkennende boringen verricht.

De Wet op de archeologische monumentenzorg (Wamz) is 1 september 2007 in werking getreden. Hiermee zijn de uitgangspunten van het Europese Verdrag van Malta binnen de Nederlandse wetgeving geïmplementeerd. Het belangrijkste uitgangspunt van de nieuwe wet is om archeologische resten in de ondergrond (ter plekke) te behouden, omdat de bodem nu eenmaal de beste conserveringsomgeving is (behoud in-situ).

Het onderzoek is uitgevoerd volgens de normen van de archeologische beroepsgroep (zie artikel 24 van het Besluit archeologische monumentenzorg). De Kwaliteitsnorm Nederlandse Archeologie (KNA, versie 3.2), beheerd door de Stichting Infrastructuur Kwaliteitsborging Bodembeheer (SIKB; [www.sikb.nl](http://www.sikb.nl)), geldt in de praktijk als richtlijn. Deze is aangevuld met door de diverse overheden geldende richtlijnen voor archeologisch onderzoek.

### *6.2 Bureauonderzoek*

#### 6.2.1 Doelstelling

In het voortraject is door Archeologic een Achtergronddocument Archeologie MER Noord-West 380 kV opgesteld. Hierin zijn onder meer het initiatief en de verschillende alternatieven nader beschreven en zijn de alternatieven met elkaar vergeleken op milieueffecten wat betreft archeologie. Daarnaast is door The Missing Link een Archeologieplan Noord-West 380 kV opgesteld. Dit archeologieplan geeft informatie voor het inpassingsplan en het aanvragen van eventuele vergunningen. In opdracht van ARCADIS heeft RAAP Archeologisch Adviesbureau in oktober 2012 in het kader van de archeologische monumentenzorg een archeologisch bureauonderzoek uitgevoerd conform het PvE. Dit bureauonderzoek betreft een detaillering van deze onderzoeken op mastniveau en is in mei 2014 herzien in verband met verplaatsing van de mast. Het onderzoek dient te worden uitgevoerd omdat realisatie van de plannen kan leiden tot aantasting of vernietiging van (mogelijk) aanwezige behoudenswaardige archeologische resten. Het doel van het bureauonderzoek is het verwerven van informatie, aan de hand van bestaande bronnen, over bekende of verwachte archeologische waarden in, of in de nabije omgeving van, het onderzoeksgebied, om daarmee vast te stellen of er behoudenswaardige archeologische resten aanwezig zijn die (mogelijk) bedreigd worden door de geplande inrichting. Verder dient het bureauonderzoek inzicht te geven in de aard van mogelijk aanwezige behoudenswaardige archeologische resten én de fysieke kenmerken om deze effectief op te sporen, of verder te waarderen. Het archeologisch bureauonderzoek en kaartmateriaal is gebaseerd op VKA 2.5. De cultuurtechnische en milieuhygiënische boringen worden tevens door ARCADIS beoordeeld.

### 6.2.2 Geomorfologie en bodem

Geomorfologie volgens geomorfologische kaart:

Geomorfologiecode: 2M48

Geomorfologieomschrijving: Vlakte ontstaan door afgraving of egalisatie

Bodem volgens bodemkaart:

Bodemcode: kMn43C-V

Bodemomschrijving: Knippoldervaaggronden; zware klei, profielverloop 3

### 6.2.3 Archeologie

Bekende archeologische resten (ARCHIS)

Volgens ARCHIS bevinden zich in het onderzoeksgebied geen bekende archeologische resten.

Bekende archeologische gegevens uit andere bronnen

De kadastrale minuut uit circa 1832 bevat geen concrete aanwijzingen voor de aanwezigheid van archeologische resten in het onderzoeksgebied.

Voorgaand archeologisch onderzoek (ARCHIS)

In het onderzoeksgebied is niet eerder archeologisch onderzoek uitgevoerd.

### 6.2.4 Archeologische verwachting volgens bekende bronnen

Op de archeologische verwachtingskaart en beleidsadvieskaart gemeente Loppersum geldt voor het plangebied de verwachting: laag. Daarmee geldt geen onderzoeksplicht.

### 6.2.5 Gespecificeerde archeologische verwachting

Op basis van het voorkomen van een afgegraven vlakte geldt in het plangebied geen archeologische verwachting voor resten uit alle perioden.

### 6.2.6 Onderzoeksvoorstel vervolgonderzoek

Op basis van het bureauonderzoek wordt geen aanvullend onderzoek geadviseerd.

## 6.3 Veldonderzoek

### 6.3.1 Werkwijze

Op deze mastlocatie zijn cultuurtechnische en milieuhygiënische boringen uitgevoerd waarbij het profiel bodemkundig is beschreven. Deze bodemprofielen zijn geïnterpreteerd door een archeoloog om te bepalen of aanvullend karterend onderzoek noodzakelijk is.

### 6.3.2 Resultaten

Uit het booronderzoek zijn geen aanvullende aanwijzingen gekomen om de conclusie uit paragraaf 6.2.6 te wijzigen.

### 6.3.3 Consequenties van de voorgenomen ingrepen

Omdat de bodemversturende werkzaamheden tot 3 meter –mv gaan plaats vinden, kunnen eventueel aanwezige archeologische waarden worden verstoord.

## 6.4 Conclusies en aanbevelingen

### 6.4.1 Conclusies

Op basis van het voorkomen van een afgegraven vlakte geldt in het plangebied een lage archeologische verwachting voor resten uit alle archeologische perioden. Op basis van het bureauonderzoek en veldonderzoek wordt geen aanvullend onderzoek geadviseerd.

#### 6.4.2 Aanbevelingen

Op basis van bovenstaande conclusies wordt aanbevolen geen archeologisch veldonderzoek uit te voeren en het plangebied vrij te geven voor ontwikkeling. Dit advies dient door het bevoegd gezag te worden bekrachtigd.

#### Literatuur en bronnen

Beek, J.L. van & P.C. Vos (Deltares), 2008. Regio Noord-Groningen, gemeenten De Marne, Winsum, Bedum, Ten Boer, Loppersum, Eemsmond, Appingedam en Delfzijl: archeologische verwachtingskaart en beleidsadvieskaart. RAAP-rapport 1732

Eijk, van, C. & J.A. de Jong, 2010 (concept): Achtergrondrapport archeologie MER Noord-West 380 kV, ArcheoLogicrapport 118, Woerden.

Hornikx, S. en C. van Eijk 2011: Onderzoeksstrategie en eisen voor het archeologisch inventariserend booronderzoek binnen het VKA, Noord-West 380 kV, TML-Notitie 378, Woerden.

Jong, J. de, Archeologieplan Noord-West 380 kV. 2012 (concept) kaartmateriaal. The Missing Link rapport TML 212. Project 1402. Woerden.

[www.archis.nl](http://www.archis.nl)

[www.dinoloket.nl](http://www.dinoloket.nl)

[www.watwaswaar.nl](http://www.watwaswaar.nl)

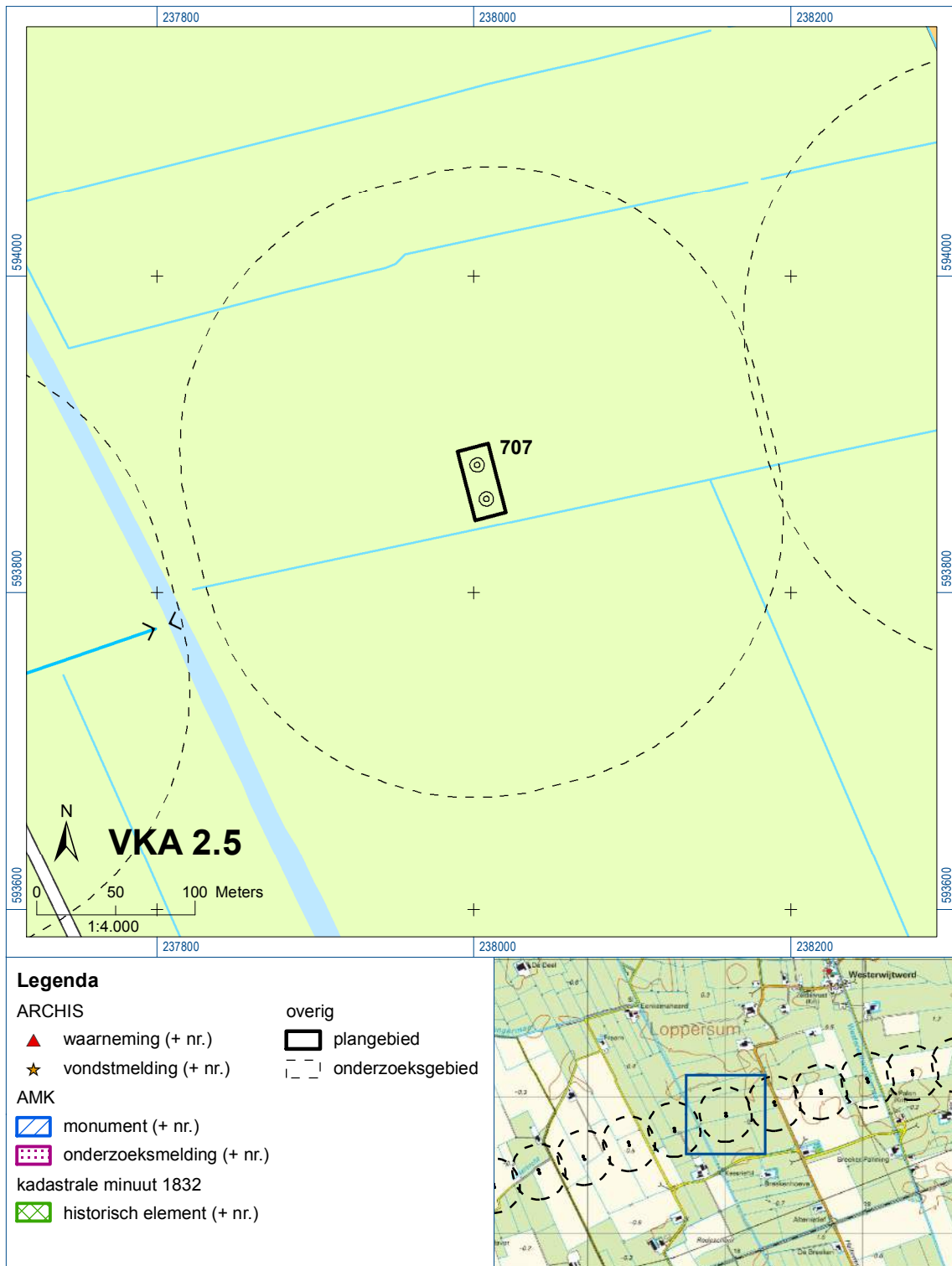
#### 6.5 Bijlagen H6

Bijlage 6-1: Ligging onderzoeksgebied op topografische ondergrond met archeologische gegevens.

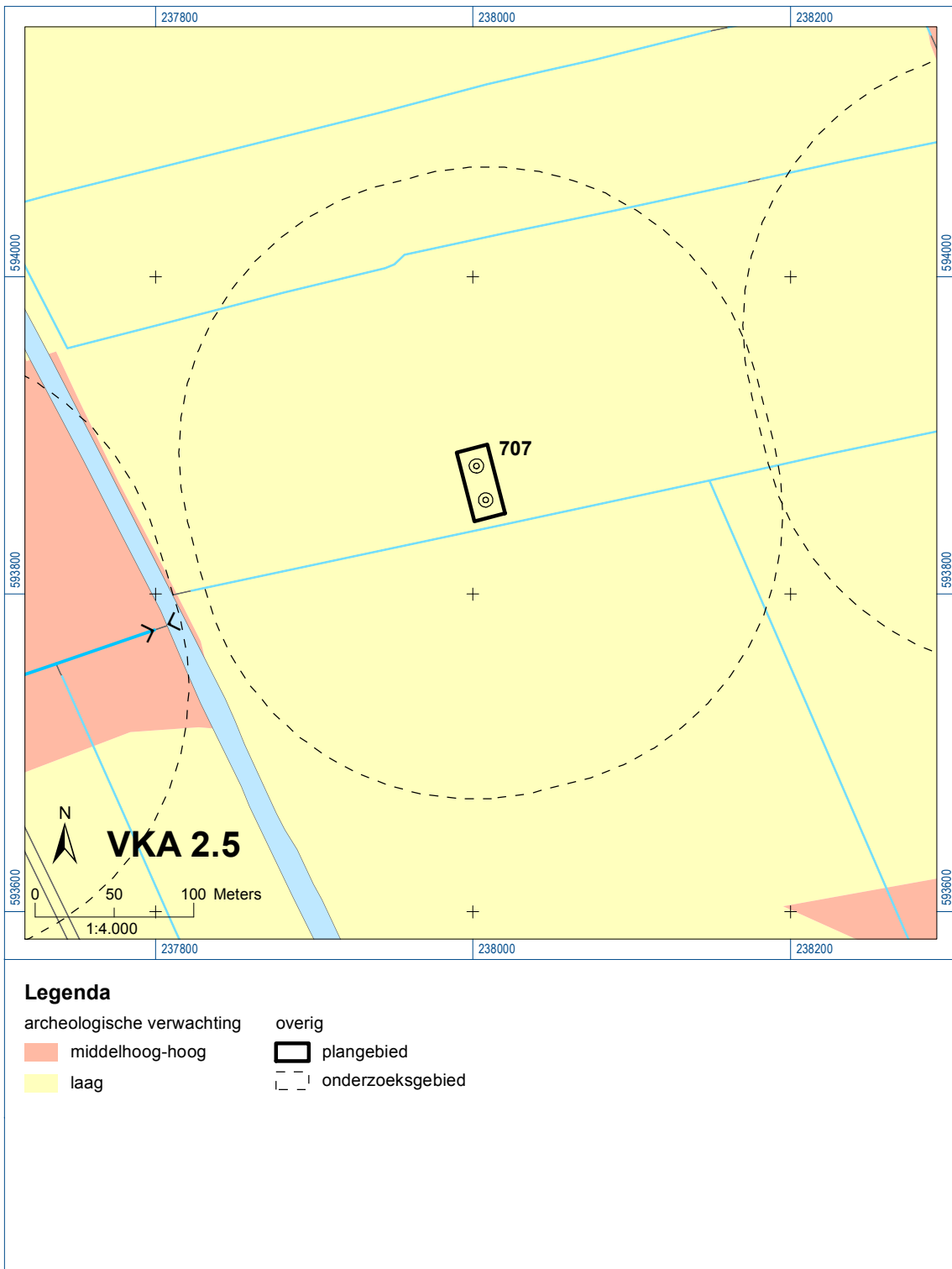
Bijlage 6-2: Ligging onderzoeksgebied op de archeologische verwachtingskaart en beleidsadvieskaart gemeente Loppersum.

Bijlage 6.3: Ligging boorpunten veldonderzoek.

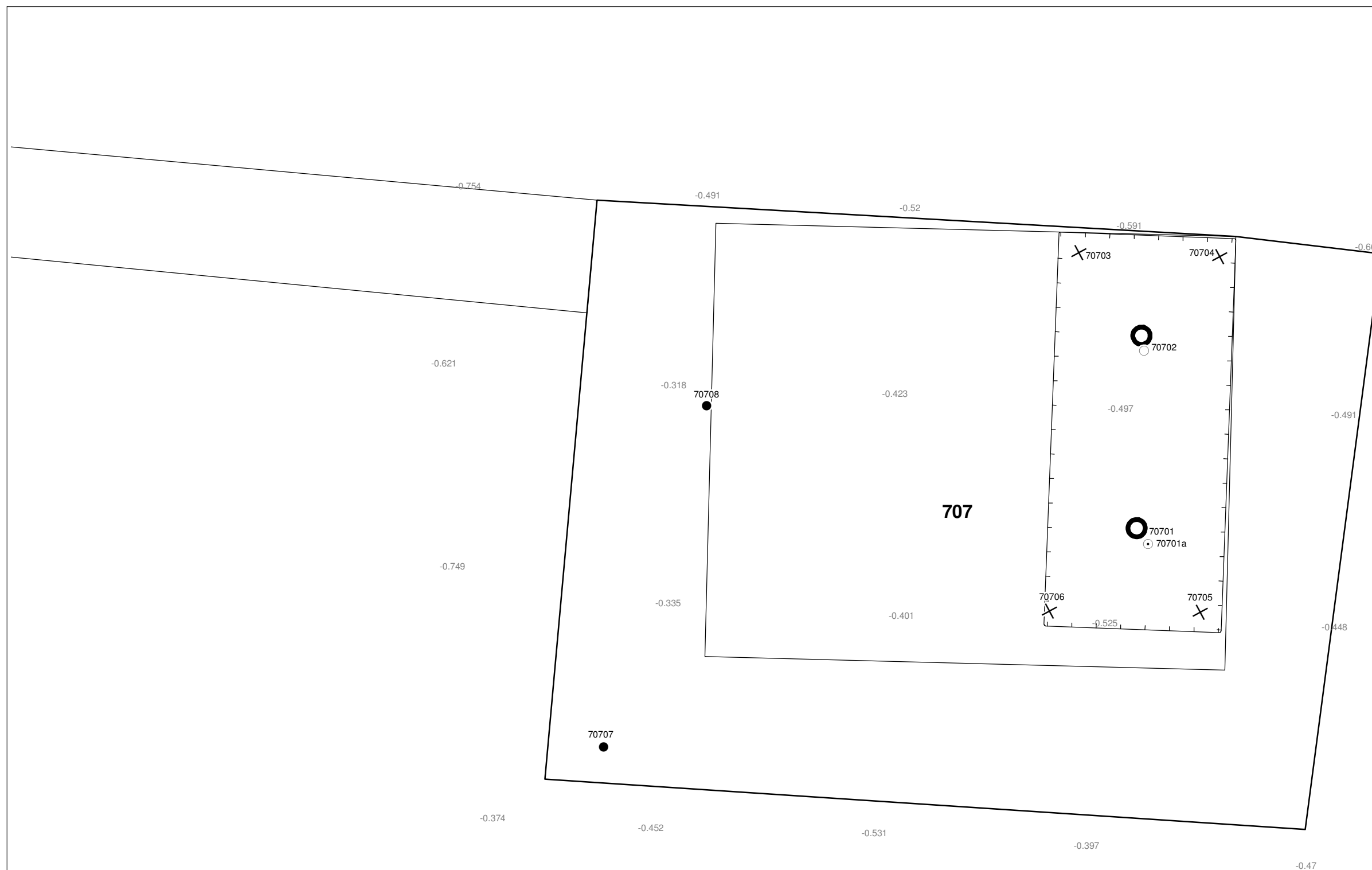











Bijlage 6-1: Ligging onderzoeksgebied op topografische ondergrond met archeologische gegevens.

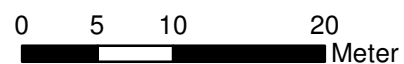


Bijlage 6-2: Ligging onderzoeksgebied op de archeologische verwachtingskaart.



**Verklaring**

-  Werkterrein +bouwweg
-  Bouwput
-  Masten
-  Locatie boring tot 0,50 m-mv
-  Locatie boring tot 1,20 m-mv
-  Locatie boring tot 4,00 m-mv
-  Locatie boring + peilbuis



Locatie VKA versie 2.5  
Bouwweg VKA versie 2.5.1

TITEL		ARCHEOLOGIE KAART MAST : <b>707</b>		Noord - West 380 kV	
STATUS	GETEKEND DOOR	AFD.	PAR.	OPDRACHTGEVER	
	T. Cornea			TenneT	
	GECONTROLEERD DOOR	AFD.	PAR.	OMSCHRIJVING WIJZIGING	GETEKEND BIJ
	E. Aldershof				ARCADIS
	VOOR AKKOORD	AFD.	PAR.	SCHAAL	DATUM 1e UITGAVE
	M. van Driel			1:500	01.04.2014
				DATUM WIJZIGING	
VAKGEBIED	TEK. SOORT	PROJECT NR.	FORMAT	NUMMER	WLIZ NR.
			A3	<b>Mast nr. 707</b>	1

## **7 Explosievenonderzoek**

### *7.1 Inleiding*

Op 27 september 2012 is door Leemans Speciaalwerken in opdracht van ARCADIS het rapport van vooronderzoek aan TenneT TSO B.V. Het betreft het vooronderzoek naar conventionele explosieven uit de tweede wereldoorlog in de gemeenten Bedum, Delfzijl, Eemsmond, Groningen, Loppersum, Winsum en Zuidhorn (kenmerk *Vooronderzoek S2012.002 – deel 1*).

### *7.2 Uitvoering*

Voor een beschrijving van de uitvoering verwijzen wij naar bovengenoemd rapport.

### *7.3 Resultaten*

Uit het vooronderzoek blijkt, dat de onderzoekslocatie niet verdacht is voor explosieven. Zie het achtergronddocument voor nadere informatie.

## **Bijlagen**

Geen

*ALGEMEEN VOORBLAD*

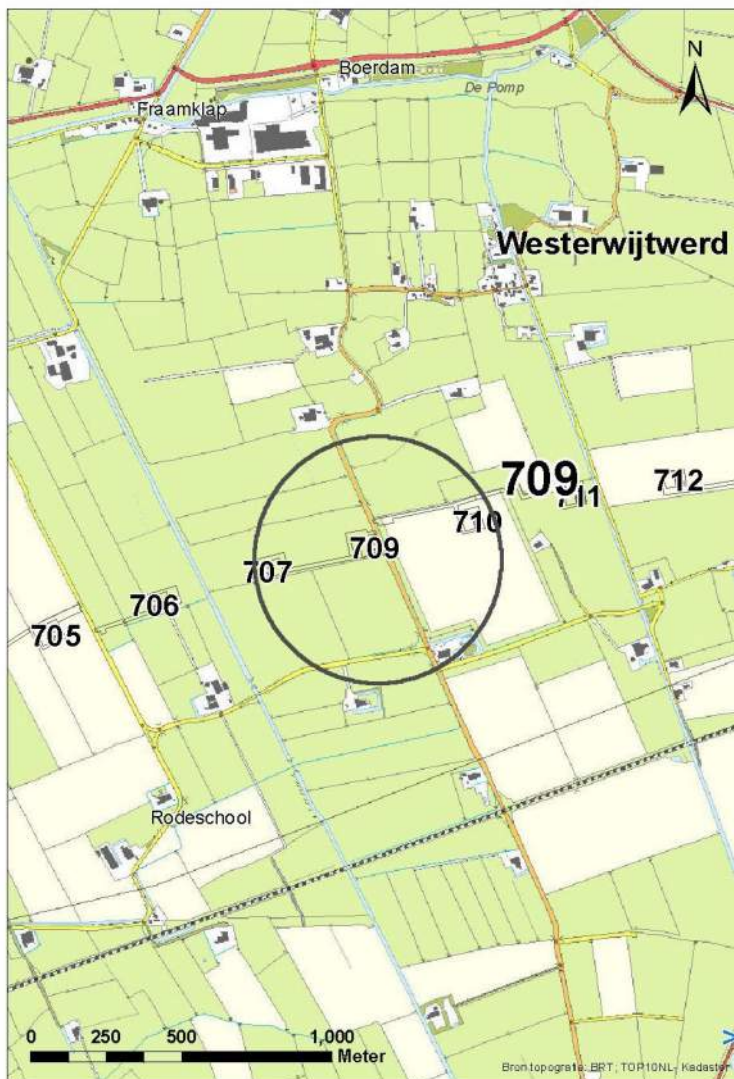
**Project:** Noord – West 380 kV  
**Deelgebied:** 1  
**Mastenboek:** locatie VKA 2.5/ bouwweg VKA 2.5.1  
**Mastnummer:** 709  
**x-coördinaat (rd-stelsel) [m]:** 238330  
**y-coördinaat (rd-stelsel) [m]:** 593947

**Gemeente:** Loppersum

**Datum:** 18 december 2014

**Versie:** 1.0

**Organisatie:** ARCADIS



*Regionale ligging mast 709*

## Verantwoording

Project: Noord – West 380 kV  
Deelgebied: 1  
Mastnummer: 709

Projectnummer: B.02032.000377.001

Referentienummer: T206878

Revisie: 1.0

Datum: 18 december 2014

Opdrachtgever : TenneT

Uitvoerder: ARCADIS

Auteur(s):

Onderzoek:

Edwin Aldershof	Algemeen
Menno Rakhorst	Geohydrologie
Maria de Lange	Milieuhygiëne
Wouter Ytsma	Archeologie

Gecontroleerd door: I. Benjamins

Paraaf gecontroleerd:



Goedgekeurd door: J. Assink

Paraaf goedgekeurd:



Contact: [TenneT380kVnw@ARCADIS.nl](mailto:TenneT380kVnw@ARCADIS.nl)

**INHOUDSOPGAVE**

1	Algemeen .....	1-4
1.1	Inleiding .....	1-4
1.2	Normen .....	1-5
1.3	Afkortingen en begrippen .....	1-5
1.4	Bijlagen H1 .....	1-9
2	Cultuurtechnisch onderzoek .....	2-10
3	Geohydrologisch onderzoek .....	3-11
3.1	Inleiding .....	3-12
3.2	Veld- en laboratoriumwerkzaamheden .....	3-12
3.3	Algemene beschrijving tracé .....	3-12
3.4	Bemaling .....	3-15
3.5	Effecten grondwater .....	3-20
3.6	Uitvoeringstechnische aspecten .....	3-20
3.7	Samenvatting .....	3-20
3.8	Bijlagen H3 .....	3-21
4	Grondmechanisch onderzoek .....	4-22
4.1	Inleiding .....	4-23
4.2	Uitzetten en waterpassen .....	4-23
4.3	Sonderen .....	4-23
4.4	Onderzoeksresultaten .....	4-24
5	Milieuhygiënisch onderzoek (verkennd bodemonderzoek) .....	5-25
5.1	Inleiding .....	5-26
5.2	Vooronderzoek .....	5-26
5.3	Veld- en laboratoriumonderzoek .....	5-28
5.4	Resultaten veldonderzoek .....	5-29
5.5	Resultaten laboratoriumonderzoek .....	5-30
5.6	Evaluatie .....	5-31
5.7	Bijlagen H5 .....	5-31
6	Archeologisch onderzoek .....	6-32
6.1	Inleiding .....	6-33
6.2	Bureauonderzoek .....	6-33
6.3	Veldonderzoek .....	6-34
6.4	Conclusies en aanbevelingen .....	6-34
6.5	Bijlagen H6 .....	6-35
7	Explosievenonderzoek .....	7-36
7.1	Inleiding .....	7-36
7.2	Uitvoering .....	7-36
7.3	Resultaten .....	7-36

## 1 Algemeen

### 1.1 Inleiding

TenneT TSO B.V. is voornemens een nieuwe 380kV hoogspanningsverbinding aan te leggen tussen Ens en de Eemshaven. Dit traject is opgedeeld in drie deelgebieden. De te onderzoeken deelgebieden lopen respectievelijk vanaf:

1. De Eemshaven (HS-station Oudeschip) naar Groningen (HS station Vierverlaten);
2. Groningen naar Heerenveen (HS-station Oudehaske);
3. Heerenveen naar Ens (HS-station Ens).

Deelgebied 1 (ARCADIS) omvat 124 masten over een lengte van ca. 40 kilometer.

Deelgebied 2 (ARCADIS) omvat 213 masten over een lengte van ca. 70 kilometer.

Deelgebied 3 (TAUW) omvat 135 masten over een lengte van ca. 44 kilometer.

Dit rapport heeft betrekking op mastlocatie nummer 709 in deelgebied 1 in de gemeente Loppersum. De duur van de periode waarin de werkzaamheden op enig perceel plaatsvinden zal minimaal twee groeiseizoenen bestrijken.

De uit te voeren werkzaamheden ter plaatse van deze mastlocatie zijn:

- De bouw van een steunmast;
- Aanleggen van een fundatie in een bouwkuip met afmeting van 20 m bij 40 m. De benodigde ontgravingsdiepte bedraagt 3 m –mv;
- Inrichten van een tijdelijk werkterrein met een oppervlakte van maximaal 6.000 m<sup>2</sup> met binnen het werkterrein het bouwterrein met een oppervlakte van circa 3.000 m<sup>2</sup>;
- De realisatie van een tijdelijke bouwweg naar het werkterrein. Deze bouwweg heeft een lengte van circa 165 meter en is 12 meter breed (bestaande uit rijbaan van 6 meter en gronddepot).

Ten behoeve van de voorgenomen werkzaamheden zijn de volgende veldonderzoeken verricht:

- Cultuurtechnisch onderzoek
- Geohydrologisch onderzoek
- Grondmechanisch onderzoek
- Milieuhygiënisch onderzoek
- Archeologisch onderzoek
- Explosievenonderzoek

Deze onderzoeken zijn nodig in het kader van de nadere technische uitwerking van het basisontwerp, vergunning aanvraag en grondzaken.

#### Toelichting op voorkeursalternatieven (VKA)

Vanaf het verstrekken van de opdracht tot aan het opstellen van dit rapport zijn voor het tracé meerdere voorkeursalternatieven uitgewerkt door de opdrachtgever. Deze voorkeursalternatieven zijn door de opdrachtgever genummerd. Gestart is met VKA 2.0, de laatste door de opdrachtgever aan Arcadis geleverde voorkeursalternatief is VKA 2.5. Een wijziging van het voorkeursalternatief betekent in algemene bewoording een plaatselijke verschuiving van een of meerdere mastvoeten.

Alle in dit rapport uitgevoerde onderzoeken en onderzoeksresultaten zijn uitgevoerd en representatief voor het, door de opdrachtgever, laatst aangeleverde VKA 2.5.

#### 1.1.1 Locatiegegevens

In onderstaande tabel zijn de locatiegegevens ter plaatse van de mastfundering en het werkterrein samengevat.



**Tabel 1.1: Overzicht locatiegegevens**

Adres locatie	Halteweg, Middelstum
Gemeente	Loppersum
Kadastrale gegevens locatie	Kadastrale gemeente Middelstum, sectie G, nummer 53
Eigenaar locatie	NV Waterbedrijf Groningen, dhr. R.M. Groenveld
Coördinaten	X 238330; Y 593947
Afmeting fundering locatie 709	20 m x 40 m
Huidig gebruik	Grasland
Landschap	Zeekleigebied
Maaiveldniveau	Gemiddeld -0,30 m NAP

### 1.2 Normen

In deze paragraaf zijn de normen inclusief jaartal opgenomen waar in deze rapportage naar wordt verwezen.

- Onderzoeksprotocol TenneT, NW380/VGN/ALG/10, d.d. 18 januari 2012 (versie 1.0);
- Projectspecificatie veldonderzoeken Noord-West 380kV, NW380/VGN/ALG/9, d.d. 16 december 2011;
- CSK-25-N Cultuurtechniek versie 6, van 3 september 2007;
- NEN 5725 strategie voor het uitvoeren van vooronderzoek bij verkennend en nader onderzoek, januari 2009;
- NEN 5720 Bodem – Waterbodem: strategie voor het uitvoeren van verkennend onderzoek. Onderzoek naar de milieuhygiënische kwaliteit van waterbodem en baggerspecie, november 2009;
- NEN 5717: Bodem - Waterbodem - Strategie voor het uitvoeren van vooronderzoek bij verkennend en nader onderzoek, november 2009;
- NEN 5740, Bodem – Landbodem - Strategie voor het uitvoeren van verkennend Bodemonderzoek – Onderzoek naar de milieuhygiënische kwaliteit van de bodem, januari 2009;
- NEN 5707 Bodeminspectie: monsterneming en analyse van asbest in bodem, mei 2003
- Veldwerkzaamheden milieuonderzoek conform BRL SIKB 2000 en VKB-protocol 2001, 2002 en 2003;
- Laboratoriumanalyses milieuonderzoek voor grond-, grondwater- en waterbodemonderzoek conform AS SIKB 3000;
- 5140 NEN 5140:1996 Geotechniek: bepaling van de conusweerstand en de plaatselijke wrijvingsweerstand van grond. Elektrische sondeermethode;
- Kwaliteitsnorm Nederlandse Archeologie 3.2 (KNA 3.2);
- BRL-OCE / CS-OCE;
- RAAP(archeologie) beschikt over een opgravingsvergunning, verleend door de Minister van Onderwijs, Cultuur en Wetenschap.

### 1.3 Afkortingen en begrippen

In deze paragraaf zijn de afkortingen en begrippen die van toepassing zijn opgenomen:

#### Afkortingen:

AG	Actuele Grondwaterstand
AMK	Archeologisch MonumentenKaart
ARCHIS	Archeologisch Informatie Systeem
GFT	Gesloten front boortechniek
GWS	Grondwaterstand
GHG	Gemiddeld Hoogste Grondwaterstand
GLG	Gemiddeld Laagste Grondwaterstand
HDD	Horizontal Directional Drilling (horizontaal gestuurde boring)
IKAW	Indicatieve Kaart van Archeologische Waarden

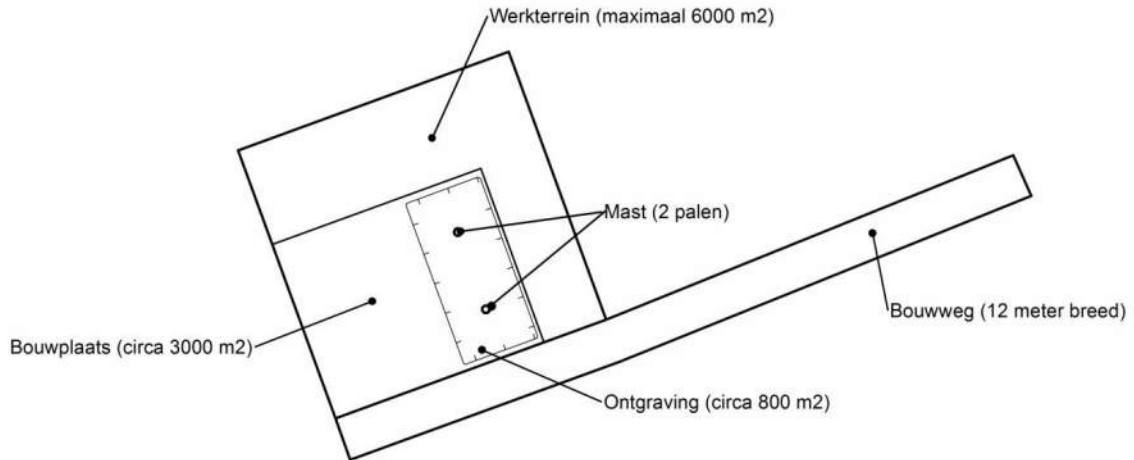
KLIC	Kabels en Leidingen Informatie Centrum
M -mv	Meters minus maaiveldniveau
NAK	Nederlandse Algemene Keuringsdienst voor zaaizaad en pootgoed van landbouwgewassen
NAP	Normaal Amsterdams Peil
NVWa	Nederlands Voedsel- en Warenautoriteit
OFT	Open front boortechiek
PBT	Pneumatische boortechiek
RCE	Rijksdienst voor het Cultureel Erfgoed
SIKB	Stichting Infrastructuur Kwaliteitsborging Bodembeheer

*Begrippen:*

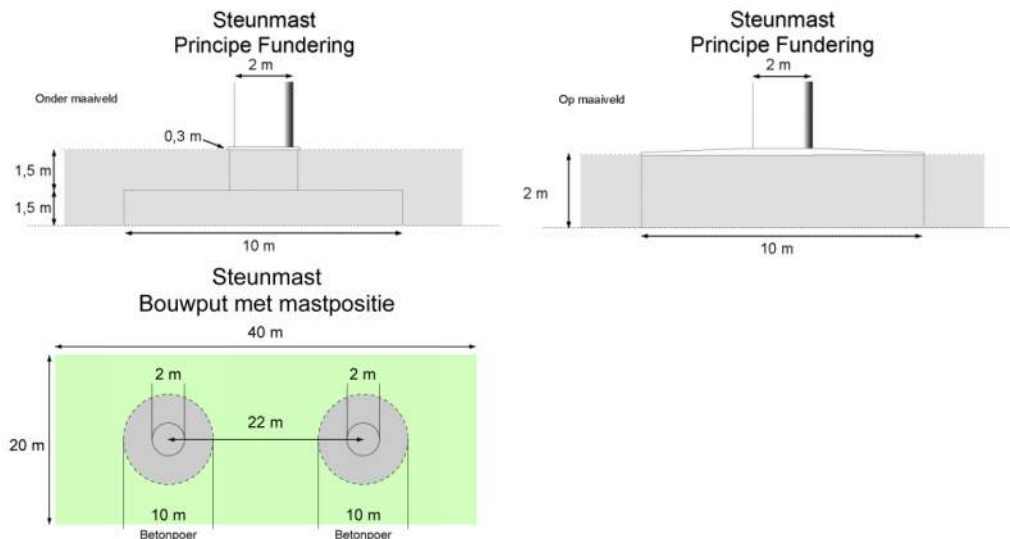
5 cm verlagingsprofiel	Het gebied waarbinnen een grondwaterstandsverlaging van 5 cm of meer optreedt.
A-laag/Teelaardelaag	De bovenste laag van de bodem die geschikt is voor de teelt van gewassen en die regelmatig wordt bewerkt. De laag is humeus.
B-laag	Laag van de bodem onder de A-laag/Teelaardelaag waar, door inspoeling, bestanddelen zijn toegevoegd zoals humus, lutum of minerale delen. Deze bodemlaag is in kleigronden veelal in grote mate gerijpt.
Backfill	Verzamelnaam voor het materiaal, met gunstige thermische eigenschappen, dat van elders wordt aangevoerd en wordt toegepast in kabelsleuven (zand en/of eventueel voor dit doel samengesteld materiaal).
Bi-pole mast	Twee smalle pylonen, ieder gefundeerd op een betonnen plaat, waaraan de geleiders worden opgehangen. Onder deze definitie vallen hoek-, trek- en steunmasten.
Bouwput	Gedeelte binnen het werkterrein waar diepere ontgravingen plaatsvinden.
Bouwterrein	Gedeelte binnen het werkterrein waar wordt gebouwd en al dan niet ontgravingen plaatsvinden.
Bouwweg	Een tijdelijke rijbaan voor het transport van materieel/materiaal van en naar het werkterrein.
Cultivateren	Een grondbewerking waarbij de bovengrond wordt losgewerkt.
C-laag	Laag van de bodem onder de B-laag, waarin nog geen of beperkte bodemvorming heeft plaatsgevonden. Deze laag is in kleigronden veelal ongerijpt.
Diepwell	Een diepwellbemaling bestaat uit 1 of meerdere filters met veelal een grindomstorting. In de filter wordt een onderwaterpomp geïnstalleerd. Deze bemalingswijze wordt vooral toegepast in grofzandige pakketten en/of bij grote waterstandsverlagingen.
Drooglegging	Het hoogteverschil tussen de waterspiegel in de sloten/watergangen en het grondoppervlak.
Frezen	Een grondbewerking waarbij de zode en/of bovengrond wordt stukgemaakt en de grond wordt fijngemaakt.
Geleiders	Hoogspanningsdraden.
Grondoverschot	Grond uit de C-laag die overblijft na zorgvuldige aanvulling en verdichting van wat ontgraven is geweest.
Grondtekort	Grondtekort kan ontstaan door afvoer van ongeschikte grond en/of oxidatie van organische stof/veen, zettingen en klink onder het werkterrein c.q. de bouwweg.
Hoeveelheden	De theoretische hoeveelheden grond worden in vaste kuubs (m <sup>3</sup> ) aangegeven.

Horizontale bronnering	Bij horizontale bronnering wordt grondwater onttrokken via een of enkele drains. Deze drain ligt horizontaal onder de bouwputbodem en is aangesloten op een vacuümpomp. De maximale aanlegdiepte bedraagt circa 5 meter. Daarnaast zal in een heterogene of slecht doorlatende bodem, een goede omstorting moeten worden toegepast voor een optimale ontwatering van de watervoerende lagen.
Juklocatie (tijdelijk)	Een tijdelijke locatie waar een stelling wordt gebouwd om te voorkomen dat de geleiders bij het aanbrengen de grond kunnen raken.
k-waarde	Aanduiding voor de waterdoorlatendheid in m1 per dag.
kD-waarde	Aanduiding voor het doorlaatvermogen in m <sup>2</sup> per dag.
Lier- haspellocatie	De locatie van een mechanisch werktuig of haspel waarmee geleiders uit de haspel langs de mast worden getrokken.
Onderzoeksgebied (arch.)	Plangebied plus 175 m voor beter begrip archeologische waarden.
Ongeschikte grond	Grond die door de directie ongeschikt wordt bevonden voor aanvulling/verwerking ter plaatse.
Onrendabele strook	Zie definitie Overhoek.
Ontwateringsdiepte	De hoogste grondwaterstand tussen de ontwateringsmiddelen.
Open bemaling	Bij open bemaling wordt het in de bouwkuip stromende water met een pomp en/of vacuümpomp uit de sleuf gepompt. Deze bemalingsvorm wordt in hoofdzaak toegepast in slecht doorlatende gronden. Daarnaast wordt deze toegepast als aanvulling op vacuümbemaling en/of diepwellbemaling (dient als spanningsbemaling).
Overhoek	Gedeelten van percelen die zodanig van vorm zijn of een zodanig geringe oppervlakte hebben dat deze ongeschikt zijn geworden voor een economische en/of praktische bewerking of benutting door de grondgebruiker.
Plangebied (arch.)	Mastlocatie.
Permanent grasland	Grasland dat minimaal 30 jaar aaneengesloten alleen in gebruik is geweest als grasland.
Portaal	Poort van 2 of meer hoge palen met dwarsligger die dient als ondersteuningspunt voor de geleiders.
RD stelsel	Coördinaten in het stelsel van de Rijksdriehoeksmeting.
Stijghoogte	Het potentieel peil van het wateroppervlak van grondwater, gemeten vanaf een bepaald niveau (bijvoorbeeld NAP).
Teelaarde afzetten	Het afgraven van de teelaarde en in depot zetten.
Teelaarde terugzetten	Het verwerken van de in depot gezette teelaarde op het terrein waarvan het afkomstig is.
Verticale bronnering	Bronnering uit verticale filters of bronnen. Bij verticale bronnering kan onderscheid worden gemaakt tussen vacuümbemaling en zwaartekrachtbemaling met haalbuizen. Bij vacuümbemaling wordt een aantal verticale onttrekkingfilters aangesloten op een vacuümpomp. Bij zwaartekrachtbemaling wordt in de filters een haalbuis gehangen die op een vacuümpomp wordt aangesloten. De diameters van de voor deze bemalingswijze toegepaste filters variëren van 0,03 tot 0,15 m.
Waterbezwaar	Totaal te onttrekken hoeveelheid grondwater.
Werkstrook	Het afgebakende grondoppervlak waar werkzaamheden worden verricht voor de aanleg van ondergrondse kabelverbindingen.
Werkterrein	Terrein dat gebruikt wordt voor onder andere de opstelplaats voor kranen, de opslag van materieel en materiaal, opslag van grond, kleedruimten etc. Binnen het werkterrein bevindt zich de locatie van de te bouwen masten (bouwput) of portaal. Het werkterrein is vrij van beplanting en bebouwing.
Zaaien	Het met een zaaimachine of met de hand gelijkmatig verspreiden en in de grond brengen van het zaaizaad.

Figuur 1.1: overzicht van een Bi-pole mastlocatie



Figuur 1.2: principe fundering van een steunmast (masthoogte circa 55 meter).



Afmetingen van de bouwput zijn afhankelijk van de lokale situatie

### Leeswijzer

Deze rapportage is als volgt opgebouwd:

- Hoofdstuk 2: Cultuurtechnisch onderzoek
- Hoofdstuk 3: Geohydrologisch onderzoek
- Hoofdstuk 4: Grondmechanisch onderzoek
- Hoofdstuk 5: Milieuhygiënisch onderzoek (verkennend bodemonderzoek)
- Hoofdstuk 6: Archeologisch onderzoek
- Hoofdstuk 7: Explosievenonderzoek

Bovenstaande onderzoeken zijn zo veel mogelijk gecombineerd uitgevoerd.

Voor de boorprofielen van de uitgevoerde boringen wordt verwezen naar de bijlage 1-1 en voor de sondegrafieken van de uitgevoerde sonderingen wordt verwezen naar de bijlage 1-2.

1.4 *Bijlagen H1*

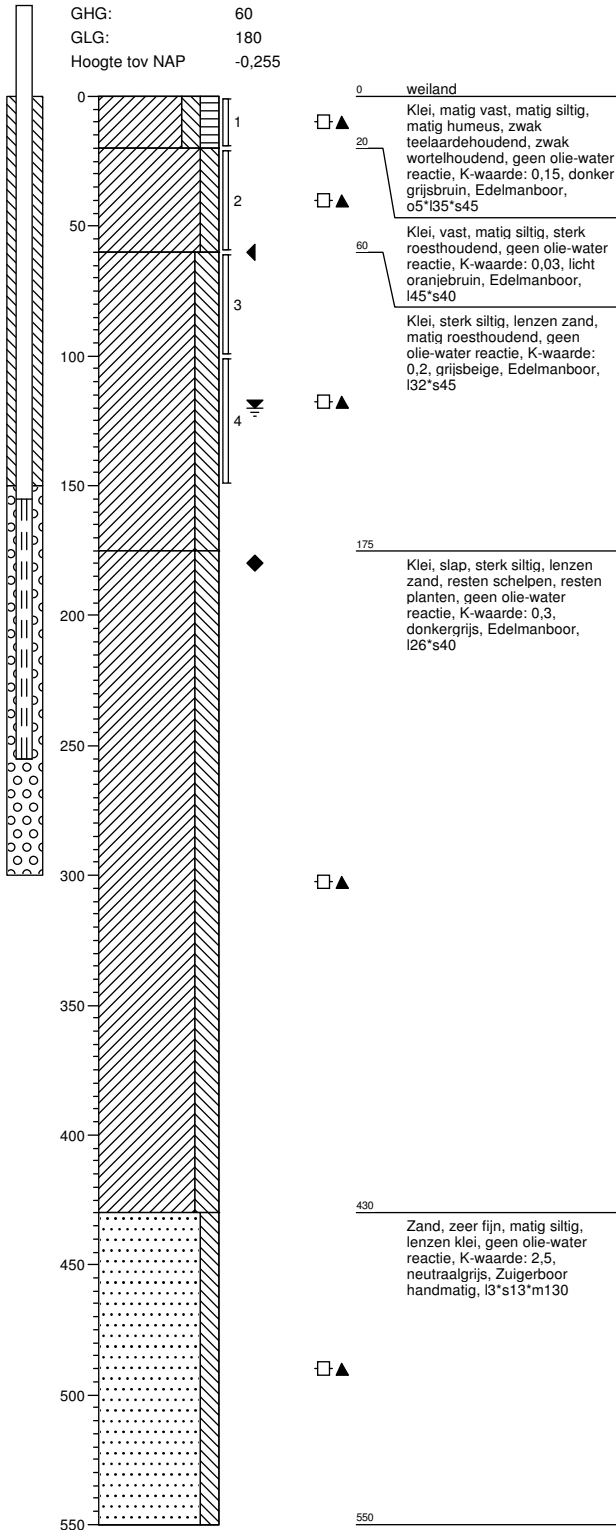
Bijlage 1-1: Boorprofielen

Bijlage 1-2: Situatiekaartje Fugro en bijbehorende sondeergrafieken

Bijlage 1-3: Kaart met ligging boorpunten

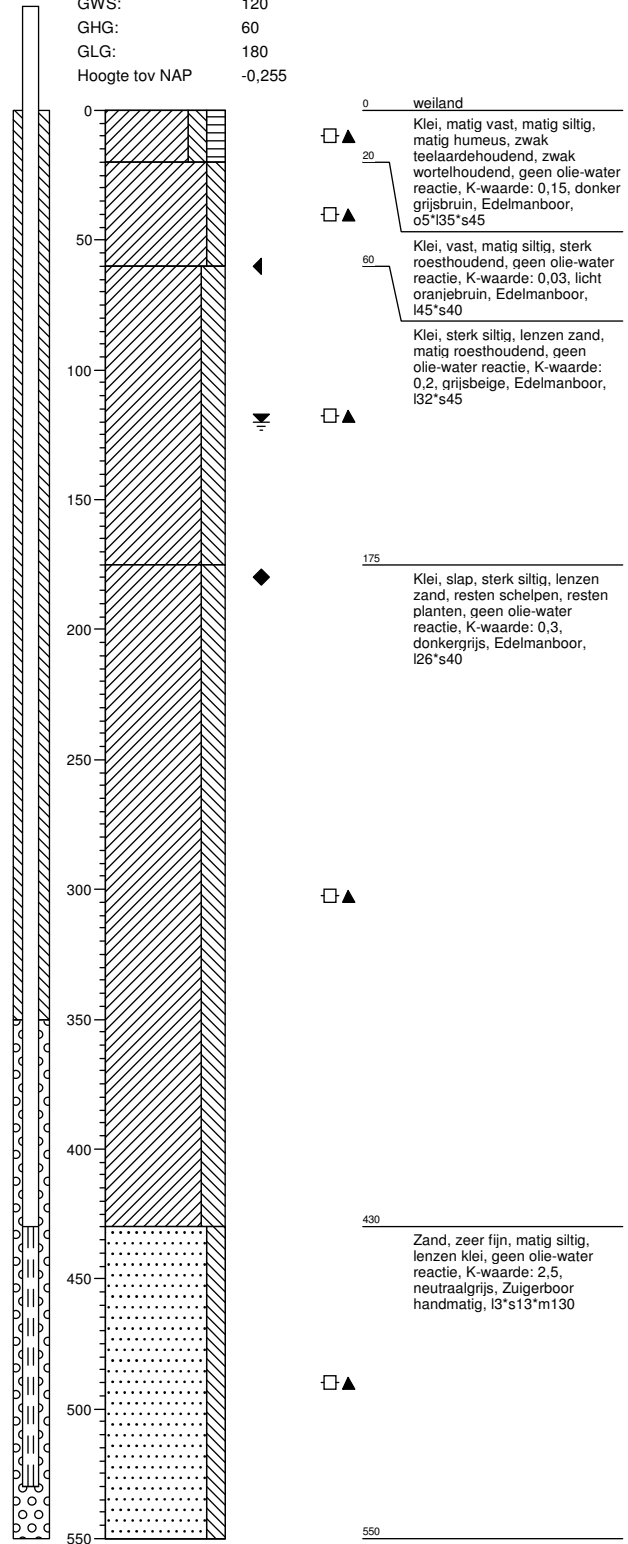
**Boring: 70901**

Boormeester : Jan Uitham  
 Datum: 11-2-2014  
 X: 238358,11  
 Y: 593964,939  
 GWS: 120  
 GHG: 60  
 GLG: 180  
 Hoogte tov NAP -0,255



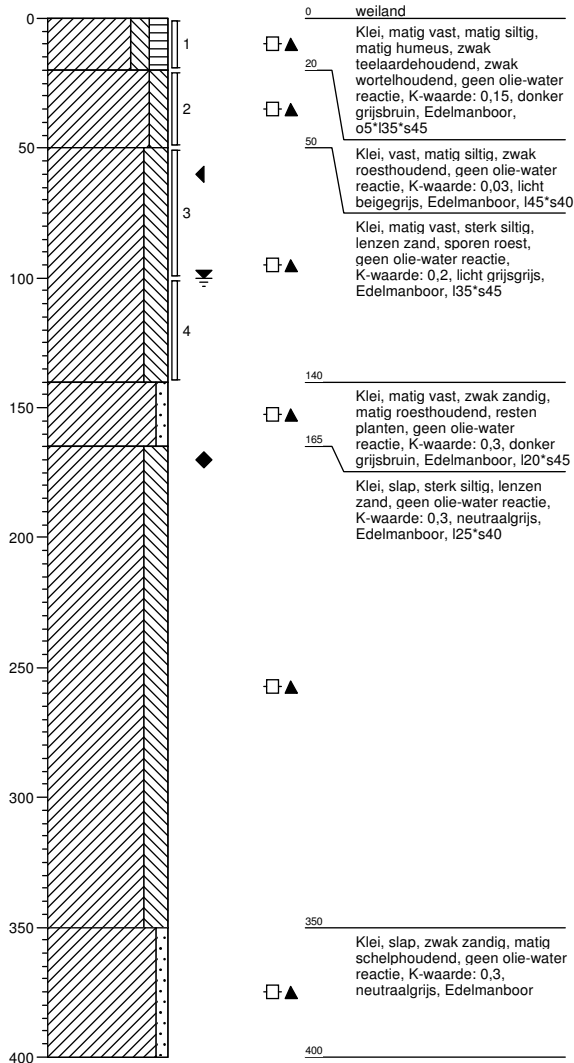
**Boring: 70901a**

Boormeester : Jan Uitham  
 Datum: 11-2-2014  
 X: 238358,11  
 Y: 593964,939  
 GWS: 120  
 GHG: 60  
 GLG: 180  
 Hoogte tov NAP -0,255



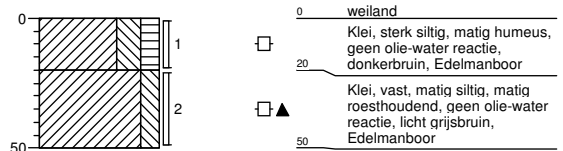
**Boring: 70902**

Boormeester : Jan Uitham  
 Datum: 11-2-2014  
 X: 238363,066  
 Y: 593940,846  
 GWS: 100  
 GHG: 60  
 GLG: 170  
 Hoogte tov NAP -0,417



**Boring: 70903**

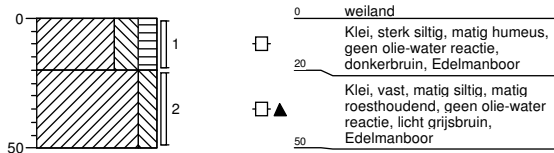
Boormeester : Jan Uitham  
 Datum: 11-2-2014  
 X: 238372,054  
 Y: 593931,619  
 GWS:  
 GHG:  
 GLG:  
 Hoogte tov NAP -0,293



**Boring: 70904**

Boormeester : Jan Uitham  
 Datum: 11-2-2014  
 X: 238356,16  
 Y: 593928,642  
 GWS:  
 GHG:  
 GLG:

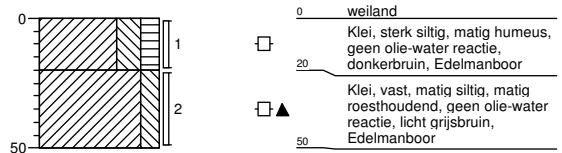
Hoogte tov NAP -0,266



**Boring: 70905**

Boormeester : Jan Uitham  
 Datum: 11-2-2014  
 X: 238346,809  
 Y: 593969,556  
 GWS:  
 GHG:  
 GLG:

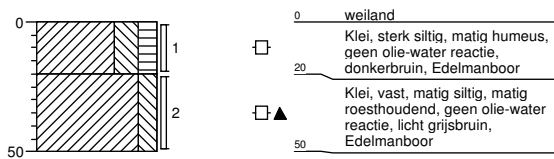
Hoogte tov NAP -0,268



**Boring: 70906**

Boormeester : Jan Uitham  
 Datum: 11-2-2014  
 X: 238364,012  
 Y: 593971,124  
 GWS:  
 GHG:  
 GLG:

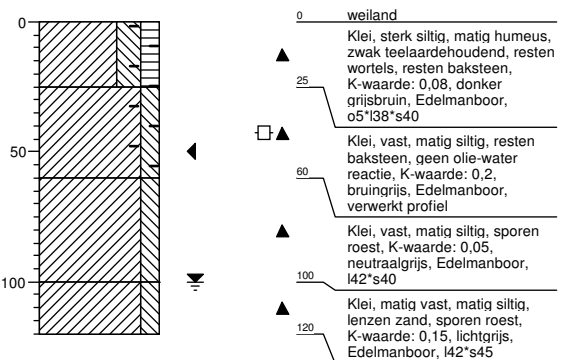
Hoogte tov NAP -0,401



**Boring: 70907**

Boormeester : Jan Uitham  
 Datum: 11-2-2014  
 X: 238298,119  
 Y: 593976,882  
 GWS: 100  
 GHG: 50  
 GLG:

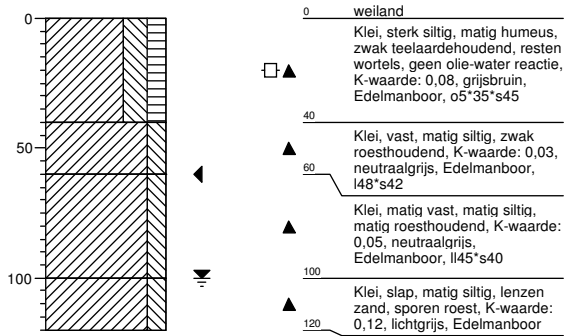
Hoogte tov NAP -0,302





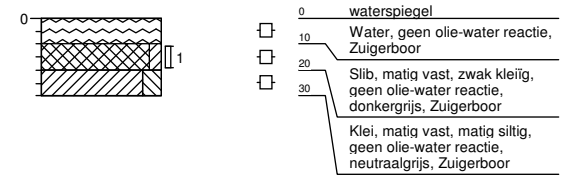
**Boring: 70908**

Boormeester : Jan Uitham  
 Datum: 11-2-2014  
 X: 238319,197  
 Y: 593934,565  
 GWS: 100  
 GHG: 60  
 GLG:  
 Hoogte tov NAP -0,377



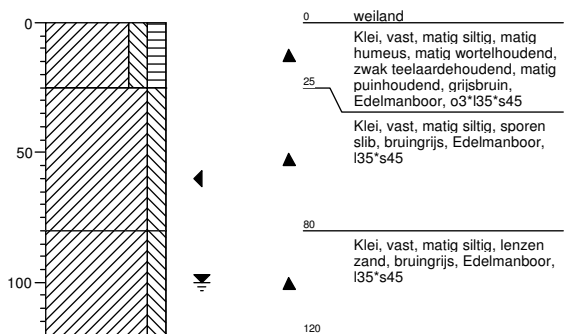
**Boring: 709001bs**

Boormeester : Marcel la Crois  
 Datum: 5-2-2014  
 X: 238359,1  
 Y: 593995,174  
 GWS:  
 GHG:  
 GLG:  
 Hoogte tov NAP -1,585



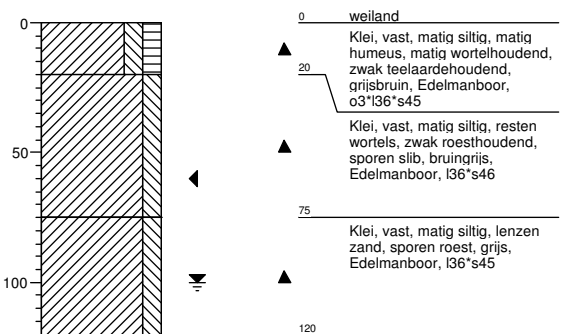
**Boring: 709001b**

Boormeester : Marcel la Crois  
 Datum: 4-2-2014  
 X: 238347,732  
 Y: 593990,984  
 GWS: 100  
 GHG: 60  
 GLG:  
 Hoogte tov NAP -0,304



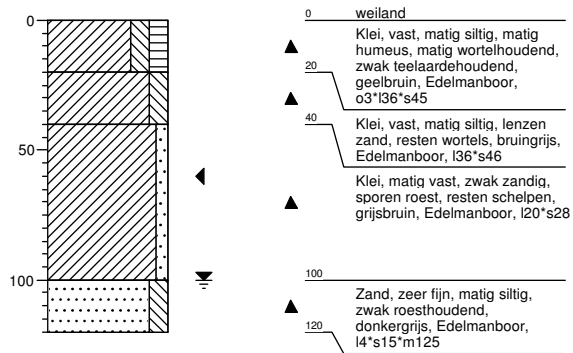
**Boring: 709002b**

Boormeester : Marcel la Crois  
 Datum: 4-2-2014  
 X: 238308,069  
 Y: 593987,972  
 GWS: 100  
 GHG: 60  
 GLG:  
 Hoogte tov NAP -0,179



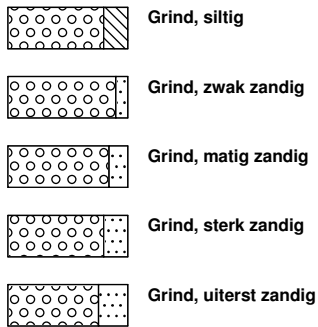
**Boring: 709003b**

Boormeester : Marcel la Crois  
 Datum: 4-2-2014  
 X: 238273,224  
 Y: 593969,664  
 GWS: 100  
 GHG: 60  
 GLG:  
 Hoogte tov NAP -0,306

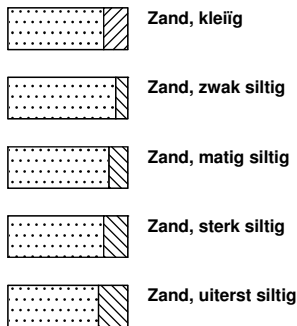


# Legenda (conform NEN 5104)

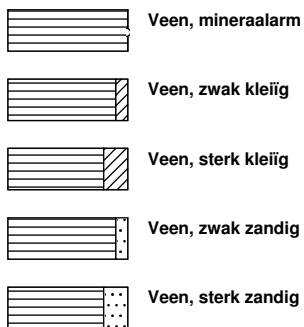
## grind



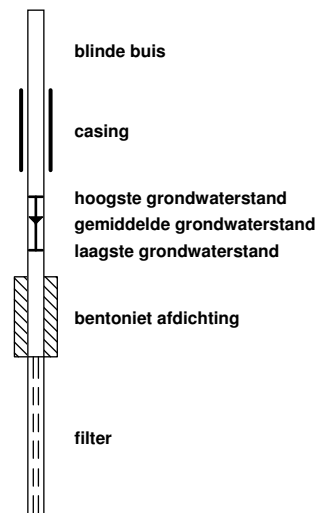
## zand



## veen



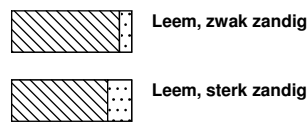
## peilbuis



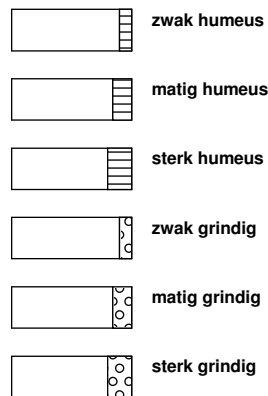
## klei



## leem



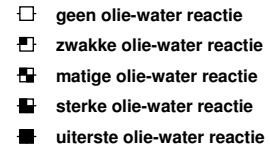
## overige toevoegingen



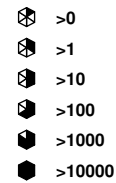
## geur



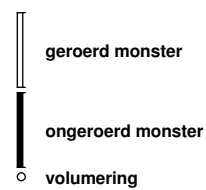
## olie



## p.i.d.-waarde

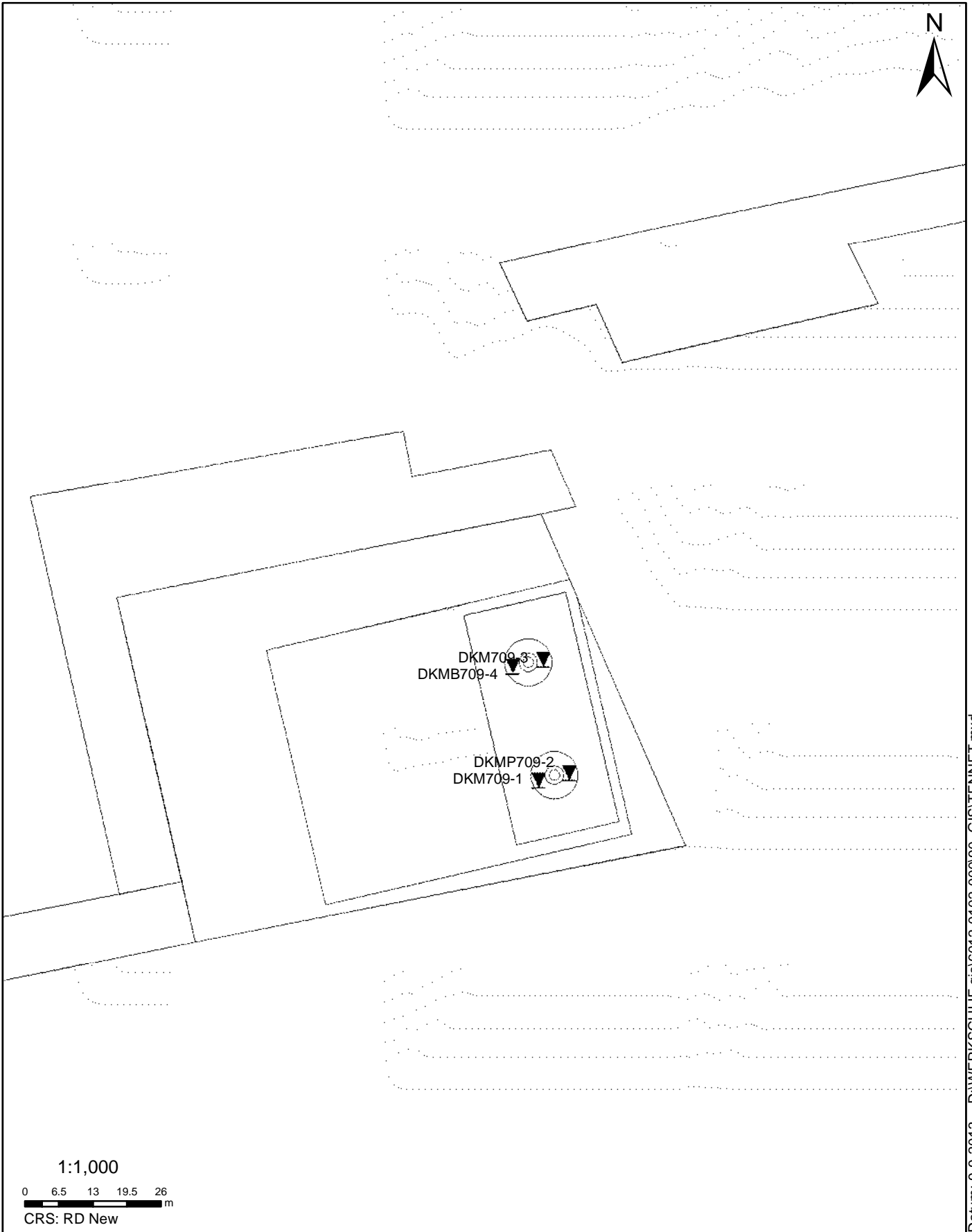


## monsters



## overig





Datum: 9-9-2013 D:\WERK\SCHIJF gis\6012-0102-00090\_GIS\TENNET.mxd

**SITUATIE**

NOORD - WEST 380

Opdr.nr.: 6012-0102-000

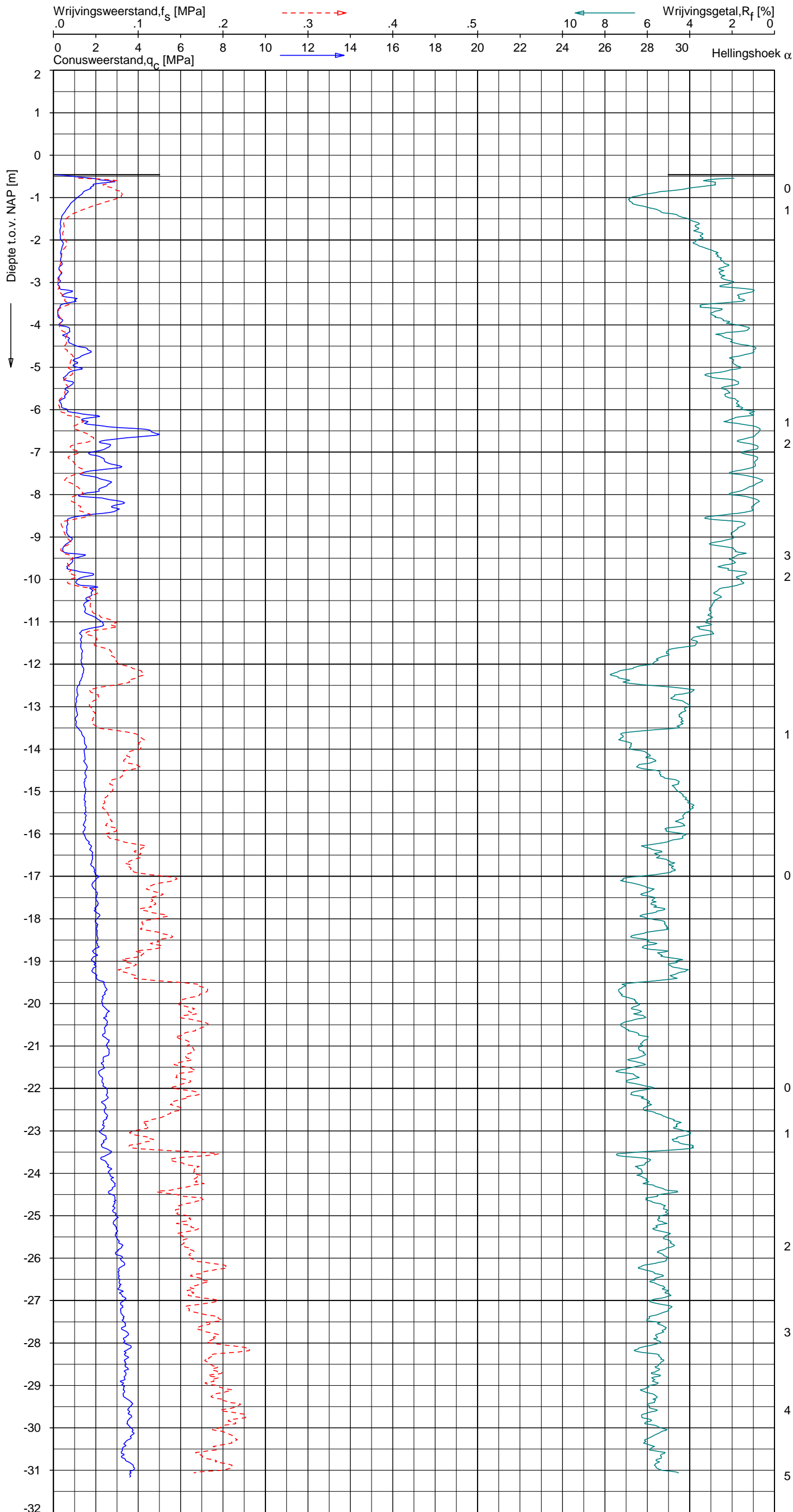
Bijlage : 709



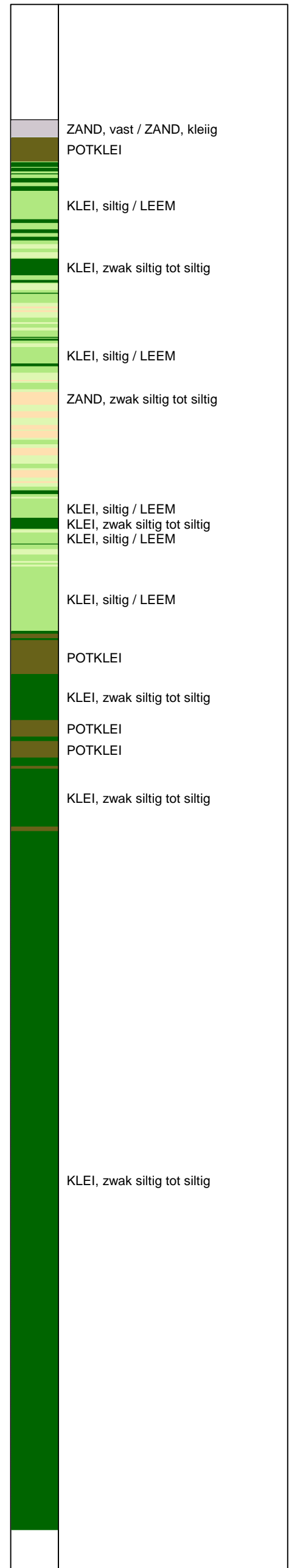
UNIPLOT 05.22.nl / QcfClass-N3.cmd / 2013-08-29 13:54:22

6012-0102-000

DKMP709-2 - 1



**Indicatieve bodembeschrijving**  
 Automatisch gegenereerd uit data van de sondering, geldig onder grondwaterpeil (Robertson 1990, NL corr.)



Opg.: RNB/ d.d. 22-aug-2013 Coord.: X=238365.4 m Y= 593939.7 m Systeem: RD Sondering volgens norm NEN-EN-ISO 22476-1  
 Get.: NIKKELSJ d.d. 29-aug-2013 MV = NAP -0.46 m Conus: F7.5CKE2HAW<sub>1</sub>/B P1 1701-2033 Toepassingsklasse 3. Test type TE1  
 Conustype: A<sub>c</sub> = 1500 mm<sup>2</sup>; A<sub>s</sub> = 19956 mm<sup>2</sup>



**SONDERING MET PLAATSELIJKE KLEEFMETING**

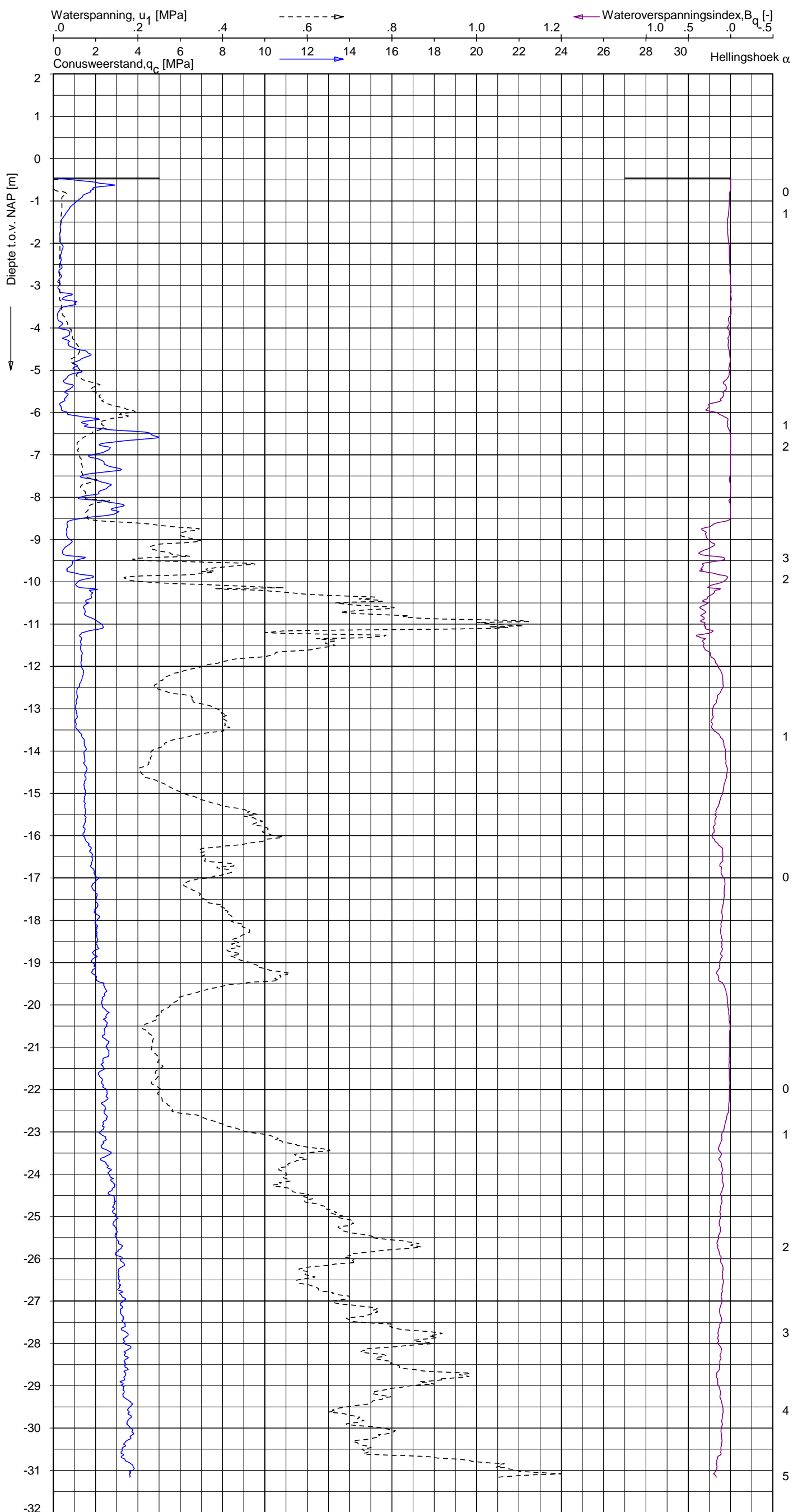
NOORD-WEST 380

Opdr. 6012-0102-000  
 Sond. DKMP709-2

UNIPLOT 05.22.nl / QcU1Class-N3.cmd / 2013-08-29 13:55:16

6012-0102-000

DKMP709-2 - 1



**Indicatieve bodembeschrijving**  
 Automatisch gegenereerd uit data van de sondering, geldig onder grondwaterpeil (Robertson 1990, NL corr.)



Opg.: RNB/ d.d. 22-aug-2013 Coord.: X=238365.4 m Y=593939.7 m Systeem: RD  
 Get.: NIKKEL SJ d.d. 29-aug-2013 MV = NAP -0.46 m Conus: F7.5CKE2HAW<sub>1</sub>/B P1 1701-2033  
 Sondering volgens norm NEN-EN-ISO 22476-1 Toepassingsklasse 3. Test type TE1  
 Conustype:  $A_c = 1500 \text{ mm}^2$ ;  $A_s = 19956 \text{ mm}^2$



**SONDERING MET WATERSPANNINGSMETING**

NOORD-WEST 380

Opdr. 6012-0102-000  
 Sond. DKMP709-2

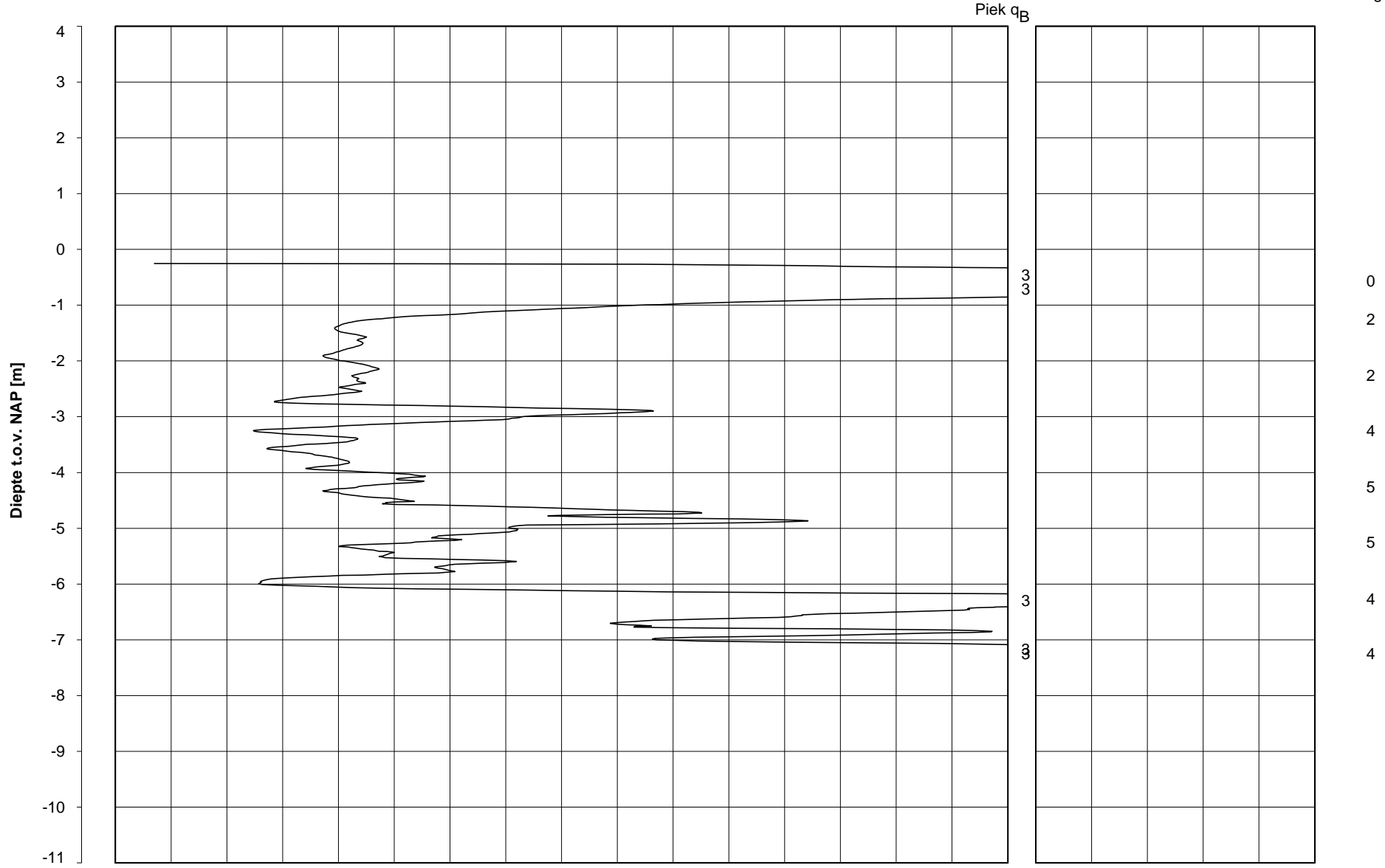




Bol Penetratie Weerstand,  $q_B$  [MPa]  
.0 .1 .2 .3 .4 .5 .6 .7 .8 .9 1.0 1.1 1.2 1.3 1.4 1.5 1.6

Waterspanning,  $u_{1,B}$  [MPa]  
-.50 -.25 .00 .25 .50 .75

Waterspanning,  $u_{2,B}$  [MPa]  
Helling  $\alpha$  [Gr]



Datum uitvoering : 21-Aug-2013  
Test tov NAP [m] : -0.25  
Coördinaten [m] : X = 238354.6 Y = 593960.2

Sonde Type/Nr. : B-A48F2.5CKE2HAB 1718  
Bol Basis Opp. [mm<sup>2</sup>] : 4778

**DKMB709-4**

**BOL SONDERING**

NOORD-WEST 380

## LEGENDA TERREINPROEVEN EN GRONDSOORTEN

### BORINGEN / PEILBUIZEN

	mechanische boring (B)
	handboring (HB)
	niet uitgevoerde boring
	niet uitgevoerde handboring
	boring met peilbuis
	boring met peilbuis, ondiep en diep filter
	boring met peilbuis, ondiep, middeldiep en diep filter
	handboring met peilbuis
	hellingsmeterbuis (HMB)
	gedrukte peilbuis (PB) / minifilter (MF)
	boring derden
	boring derden met peilbuis

### SONDERINGEN

	diep-/diepzware sondering
	middelzware sondering
	diep-/diepzware sondering met plaatselijke kleefmeting
	middelzware sondering met plaatselijke kleefmeting
	slagsondering
	niet uitgevoerde sondering
	waterspanningsmeter (WSM)
	sondering derden
	sondering derden met plaatselijke kleefmeting

### Type sonderingen

M	middelzware sondering
D	diepsondering
DZ	diepzware sondering
S	slagsondering

### Toegevoegde metingen

KM	meting van de plaatselijke kleef
P	meting van waterspanning
M	meting van de magnetische veldsterkte
G	meting van de geleidbaarheid
S	meting van de schuifgolfsnelheid (seismische meting)
T	meting van de temperatuur

### LEGENDA / TERMINOLOGIE

#### grind

	Grind, siltig
	Grind, zwak zandig
	Grind, matig zandig
	Grind, sterk zandig
	Grind, uiterst zandig

#### zand

	Zand, kleilig
	Zand, zwak siltig
	Zand, matig siltig
	Zand, sterk siltig
	Zand, uiterst siltig

#### veen

	Veen, mineraalarm
	Veen, zwak kleilig
	Veen, sterk kleilig
	Veen, zwak zandig
	Veen, sterk zandig

#### klei

	Klei, zwak siltig
	Klei, matig siltig
	Klei, sterk siltig
	Klei, uiterst siltig
	Klei, zwak zandig
	Klei, matig zandig
	Klei, sterk zandig

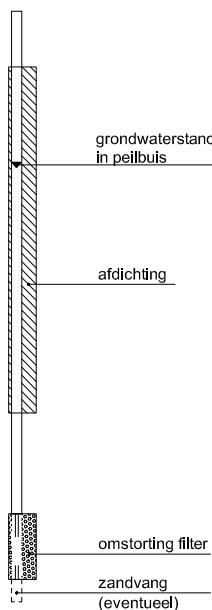
#### leem

	Leem, zwak zandig
	Leem, sterk zandig

#### Overige toevoegingen

	zwak humeus
	matig humeus
	sterk humeus
	zwak grindig
	matig grindig
	sterk grindig

#### Peilbuis

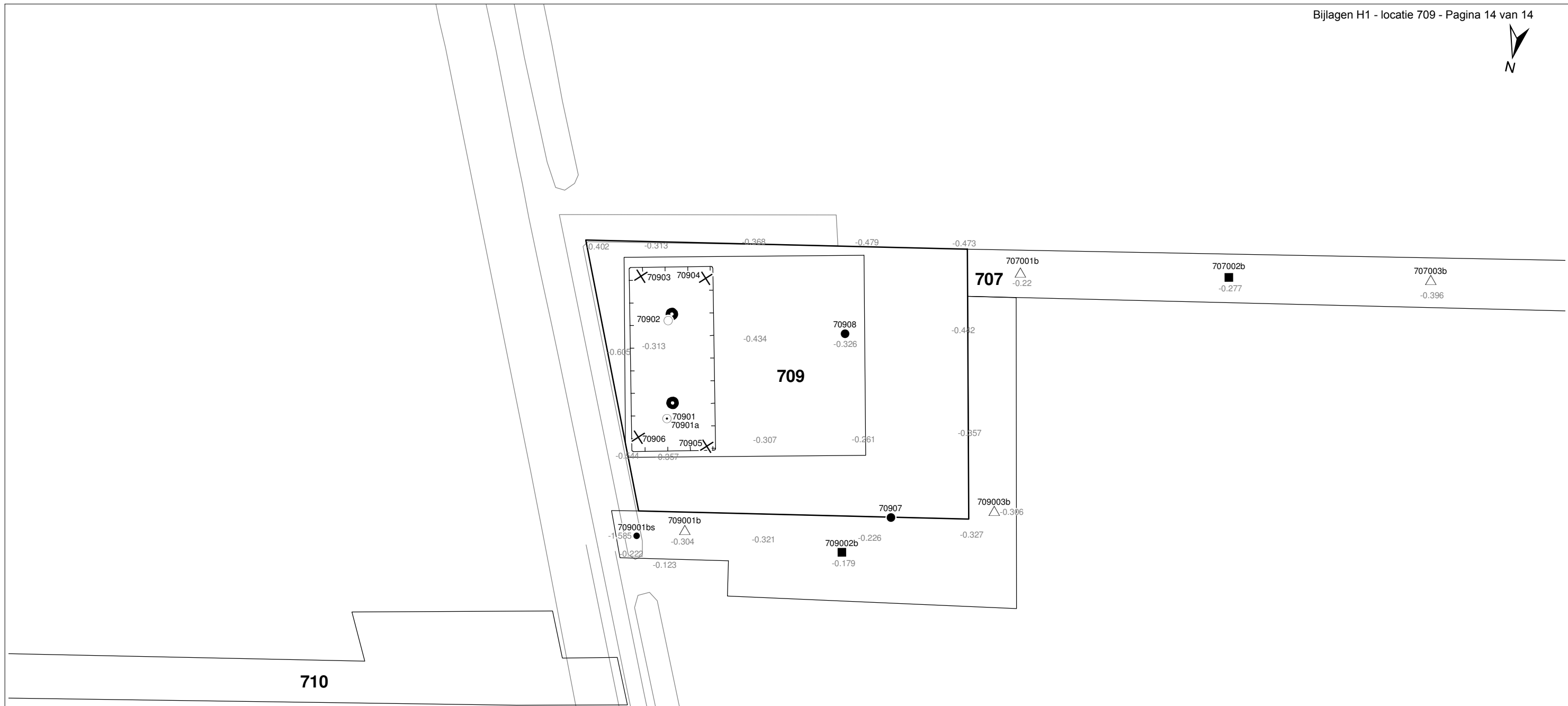


#### Monsters












	geroerd monster
	ongeroerd monster

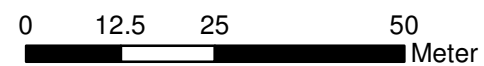
#### Overig

	gemiddeld hoogste grondwaterstand
	grondwaterstand
	gemiddeld laagste grondwaterstand
	slib
	verharding / kern / asfalt
	puin



**Verklaring**

-  Werkterrein + bouwweg
-  Bouwput
-  Masten
-  Locatie handsondering met boring bouwwegen
-  Locatie boring bouwwegen
-  Locatie boring tot 0,50 m-mv
-  Locatie boring tot 1,20 m-mv
-  Locatie boring tot 4,00 m-mv
-  Locatie boring + peilbuis
-  Locatie slibmonster (Locatie)
-  Locatie slibmonster (Bouwweg)



Locatie VKA versie 2.5  
Bouwweg VKA versie 2.5.1

TITEL		BOORPUNTEN KAART MAST : <b>709</b>		Noord - West 380 kV	
STATUS	GETEKEND DOOR T. Cornea	AFD.	PAR.	OPDRACHTGEVER TenneT	
	GECONTROLEERD DOOR E. Aldershof	AFD.	PAR.	OMSCHRIJVING WIJZIGING	GETEKEND BIJ ARCADIS
	VOOR AKKOORD M. van Driel	AFD.	PAR.	SCHAAL 1:1000	DATUM 1 <sup>ste</sup> UITGAVE 01.04.2014
VAKGEBIED	TEK. SOORT	PROJECT NR.	FORMAT A3	NUMMER <b>Mast nr. 709</b>	WLIZ NR. 1

## **2 Cultuurtechnisch onderzoek**

### 3 Geohydrologisch onderzoek

#### Verantwoording

Titel: Geohydrologisch onderzoek: project: Noord – West 380 kV  
Deelgebied: 1  
mastnummer: 709

Projectnummer: B.02032.000377.001

Referentienummer: T206878

Revisie: 1.0

Datum: 18 december 2014

Auteur(s): M.J.H. Rakhorst en M.M. Houdé

Gecontroleerd door: J.B. Helder

Paraaf gecontroleerd:



Goedgekeurd door: J. Assink



Paraaf goedgekeurd:

Contact: [TenneT380kVnw@arcadis.nl](mailto:TenneT380kVnw@arcadis.nl)

In het geohydrologisch onderzoek worden twee fases onderscheiden namelijk:

- Fase 1: Beknopte analyse van effecten
- Fase 2: Uitgebreide analyse van effecten indien onderlinge beïnvloeding daar aanleiding toe geeft

Fase 1 is in dit geohydrologisch rapport in paragraaf 3.1 t/m 3.4 uitgewerkt. Indien van toepassing is fase 2 in paragraaf 3.5 en 3.6 uitgewerkt.

#### INHOUDSOPGAVE

3.1. Inleiding

3.2. Veld- en laboratoriumwerkzaamheden

3.3. Algemene beschrijving tracé

3.4. Bemaling

3.5. Effecten grondwater (FASE 2: indien de effecten daar aanleiding toe geven)

3.6. Uitvoeringstechnische aspecten (FASE 2: indien de effecten daar aanleiding toe geven)

3.7 Bijlagen H3

Bijlage 3-1: Locatie inclusief onderzoekspunten

Bijlage 3-2: Overzicht veldgegevens en analyseresultaten

Bijlage 3-3: Tekening: waterinformatiekaart

### 3.1 *Inleiding*

Doel van het geohydrologisch onderzoek is om inzicht te geven in de geohydrologische situatie op de onderhavige mastlocatie 709. Dit voor de onderbouwing van de vergunningaanvraag in het kader van de Waterwet en het op te stellen werkplan door de aannemer.

Op basis van de geohydrologische situatie is het te verwachten waterbezwaar en de grondwater- en/of stijghoogteverlaging in de omgeving tijdens de bemaling berekend. Met deze gegevens kan de vergunning in het kader van de Waterwet aangevraagd worden.

Indien de mate waarin effecten optreden niet om nadere kwantificering vragen, wordt enkel fase 1 in deze rapportage uitgewerkt. Indien de mate waarin effecten optreden wel om nadere kwantificering vragen, is ook fase 2 uitgewerkt. Er wordt bij het bepalen van de effecten rekening gehouden met de mogelijke invloed van bemaling van naastgelegen masten op de verlaging. Voor een mastlocatie zijn de twee naastliggende mastlocaties maatgevend voor de verlaging en de effecten.

Dit geohydrologisch onderzoek vormt daarnaast een bron van gegevens en basis voor het door de aannemer op te stellen werkplan en uitvoeringsplan van de bemaling (bemalingsplan).

Daarnaast is aandacht besteed aan de kwalitatieve aspecten, vanuit de voorgenomen lozing van bemalingswater op oppervlaktewater.

### 3.2 *Veld- en laboratoriumwerkzaamheden*

#### 3.2.1 *Veldwerkzaamheden*

Ten behoeve van het geohydrologisch onderzoek zijn ter plaatse van de toekomstige bouwput de volgende veldwerkzaamheden uitgevoerd:

- 4 sonderingen tot 40 m -mv (of maximale reactiekracht van 16 ton);
- Twee boringen tot ten minste 4,0 m -mv;
- Het plaatsen van ten minste één peilbuis ter bepaling van de freatische grondwaterstand in de deklaag;
- De stijghoogte is bij plaatsing van de peilbuis bepaald. Na een wachttijd van tenminste 1 week is een tweede meting uitgevoerd;
- Het nemen van een monster van het oppervlaktewater. Niet ter plaatse van iedere mastlocatie is een monster genomen, maar wel van elk ontvangend oppervlaktewater (zie bijlage 3-3 voor de locatie van monsternamen).

De data waarop deze veldwerkzaamheden hebben plaatsgevonden, zijn weergegeven bij de resultaten van de veldwerkzaamheden zoals weergegeven in bijlage 3-2 en 3-3.

#### 3.2.2 *Laboratoriumwerkzaamheden*

Het grondwater in de peilbuizen en het oppervlaktewater is bemonsterd en geanalyseerd op het standaardlozingspakket (Arseen (As), Chloride (Cl), Zuurstof (O<sub>2</sub>), Ammonium (NH<sub>4</sub>), Stikstof (N-Kjeldahl), Fe<sup>2+</sup>, Fe-totaal, BZV (biologisch zuurstofverbruik), CZV (chemisch zuurstofverbruik), Sulfaat (totaal), Fosfaat (totaal), zuurgraad (pH), geleidingsvermogen (EGV), droogrest onopgeloste bestanddelen (zs)).

De resultaten van de veld- en laboratoriumwerkzaamheden zijn opgenomen in bijlage 3-2. De resultaten zijn tevens beknopt weergegeven in de als bijlage 3-3 opgenomen tekening.

### 3.3 *Algemene beschrijving tracé*

#### 3.3.1 *Maaiveld*

De hoogtemetingen gedaan tijdens de veldwerkzaamheden zijn in tabel 3.13 in bijlage 3-2 opgenomen. Hieruit leiden wij een gemiddelde maaiveldhoogte ter plaatse van de locatie af van -0,30 m NAP.

### 3.3.2 Bodemopbouw

In onderstaande paragrafen is de ondiepe bodemopbouw en geohydrologische opbouw beschreven.

#### 3.3.2.1 Ondiepe bodemopbouw

Op basis van boringen uitgevoerd tijdens de veldwerkzaamheden bestaat de deklaag vanaf maaiveld (-0,30 NAP m) tot maximale boordiepte uit klei en zand.

#### 3.3.2.2 Geohydrologische opbouw

De regionale bodemopbouw is weergegeven in onderstaande tabel 3.1. De gegevens uit deze tabel zijn ontleend aan [www.DINOloket.nl](http://www.DINOloket.nl) aangevuld met de lokale locatiespecifieke gegevens zoals naar voren komt uit de sonderingen uitgevoerd in het kader van het geotechnische onderzoek (zie hoofdstuk 4) en de handboringen voor het cultuurtechnisch onderzoek (zie hoofdstuk 2). In onderstaande tabel zijn ook de geohydrologische formaties en de op basis van DINOloket en ervaring geïnterpreteerde parameters weergegeven (weerstanden en doorlatendheden).

Daarnaast is bij de handboringen per laag de waterdoorlatendheid (k-waarde) geschat voor het berekenen van de uit te voeren bemalingen (zie bijlage 1-1).

**Tabel 3.1: Geohydrologische opbouw**

Globale diepte (m NAP)	Samenstelling	Geohydrologische eenheid	Formatie	Doorlatendheid/weerstand
-0,30 tot -6	klei en zand	Deklaag	Naaldwijk	300 dagen
-6 tot -8,5	zand	watervoerende laag	Boxtel	1 tot 10 m/d
-8,5 tot -40	klei	slechtdoorlatende laag	Peelo	1000 dagen

### 3.3.3 Watersysteem

In onderstaande paragrafen zijn de gegevens van het oppervlaktewater en grondwater beschreven.

#### 3.3.3.1 Oppervlaktewaterpeilen

Het peil van het oppervlaktewater bedraagt circa -1,59 m NAP. Dit is gebaseerd op het AHN2 (Algemeen Hoogtebestand Nederland 2) en de veldmetingen van het slootprofiel.

#### 3.3.3.2 Freatisch grondwater

De Gemiddeld Hoogste Grondwaterstand (GHG) en Gemiddeld Laagste Grondwaterstand (GLG) geven de grondwaterstandsfluctuatieszone aan. Deze kunnen in het veld terug te vinden zijn als hydromorfe profielkenmerken. Op basis van de hydromorfe profielkenmerken in boringen op de locatie is een gemiddelde GHG af te leiden van 0,59 m –mv en de GLG op 1,77 m -mv. Bij een maaiveldniveau van -0,30 m NAP komt dit overeen met een GHG van -0,89 m NAP en een GLG van -2,07 m NAP.

De in peilbuis 70901-1 met filterdiepte 1,5 tot 2,5 m -mv tijdens de veldwerkzaamheden opgenomen freatische stijghoogte is weergegeven in onderstaande tabel. De waarden ten opzichte van maaiveld zijn met de maaiveldhoogte van -0,26 m NAP bij de peilbuis (in het rapport afgerond op twee decimalen) vertaald naar een waarde ten opzichte van NAP.

**Tabel 3.2: Ondiepe stijghoogte peilbuis 70901-1**

Datum	Stijghoogte [m -mv]	Stijghoogte [m NAP]
2/11/2014	1,20	-1,46
2/27/2014	1,30	-1,56

#### Stijghoogten diepe grondwater

In het DINOloket zijn geen hogere representatieve stijghoogtes gevonden die hoger zijn dan de gemeten grondwaterstanden. Dit komt overeen met de gemiddelde stijghoogte in het watervoerend pakket bepaald door Deltares (figuur 10.D uit Noord-West 380 kV-verbinding, watervergunningen, Deltares 2012).

Op grond van de verschillen tussen de freatische grondwaterstanden zoals afgeleid uit de hydromorfe kenmerken en gegevens van stijghoogten in het watervoerend pakket concluderen wij dat er geen duidelijk verschil is in stijghoogte. Er is daarmee geen sprake van een duidelijke infiltratie- of kwelsituatie.

De in peilbuis 70901a-1 met filterdiepte 4,3 tot 5,3 m -mv tijdens de veldwerkzaamheden opgenomen stijghoogte van het watervoerend pakket is weergegeven in onderstaande tabel. De waarden ten opzichte van maaiveld zijn met de maaiveldhoogte ter plaatse van de peilbuis (-0,26 m NAP) vertaald naar een waarde ten opzichte van NAP.

**Tabel 3.3: Diepe stijghoogte peilbuis 70901a-1**

Datum	Stijghoogte [m -mv]	Stijghoogte [m NAP]
2/11/2014	1,20	-1,46
2/27/2014	1,29	-1,55

### 3.3.3.3 Grond- en oppervlaktewaterkwaliteit

Het waterbeheer voor zowel de kwaliteit van grond- als oppervlaktewater valt onder verantwoordelijkheid van Waterschap Noorderzijlvest. Of gehalten in het grondwater te hoog zijn en maatregelen nodig zijn voordat geloosd kan worden, dient in overleg met het waterschap te worden afgestemd.

De effecten op de waterkwaliteit kenmerken zich in het algemeen door verzilting, vermisting, zuurstofhuishouding, giftigheid, verkleuring, vertroebeling en bodemvorming. De parameters die hier invloed op hebben, zijn bepaald door een bemonstering en analyse van het grondwater in de peilbuizen en oppervlaktewater. De resultaten hiervan staan in tabel 3.4 weergegeven. Van het ondiepe grondwater zijn geen kwaliteitsgegevens beschikbaar.

Voor het lozen van grondwater is het Besluit lozing buiten inrichting van toepassing (16 maart 2011, artikel 3.2). Lozing in oppervlaktewater is toegestaan indien het gehalte onopgeloste stoffen ten hoogste 50 mg/l bedraagt en als gevolg van de lozing geen visuele verontreiniging optreedt. Dit laatste hangt over het algemeen samen met de aanwezigheid van ijzer en het zuurstofgehalte.

Ter plaatse van de lozingspunten zijn het oppervlaktewater en de waterbodem geanalyseerd. Dit is gedaan om de kwaliteit van het oppervlaktewater inzichtelijk te maken en de mate van visuele verontreiniging als gevolg van opwerveling van de waterbodem te kunnen inschatten.

In tabel 3.4 is tevens de norm voor onopgeloste bestanddelen in oppervlaktewater opgenomen. De tabel is aangevuld met indicatieve lozingsnormen voor de parameters die vanuit de zorgplicht relevant zijn voor de waterkwaliteit. Deze normen zijn echter indicatief en gebaseerd op Commissie Integraal Waterbeheer (Kleine en kortdurende lozingen Wvo, juni 2001).

**Tabel 3.4: Indicatieve lozingsnorm**

Parameter	Eenheid	Meetwaarde grondwater ondiep (70901-1)	Meetwaarde grondwater diep (70901a-1)	Meetwaarde oppervlaktewater (70901OW-1)	Indicatieve norm
Filterdiepte	m -mv	n.b.*	4,3 tot 5,3	n.v.t.	n.v.t.
Droogrest onopgeloste bestanddelen	mg/l	n.b.*	110	24	< 50
		n.b.*			
Zuurstof [O]	mg O <sub>2</sub> /l		7,3	13,5	> 5.0
IJzer [Fe]	mg/l	n.b.*	1,5	0,5	< 5.0
Ammonium (als N)	mg N/l	n.b.*	1,0	< 0,05	< 20
Arseen [As]	µg/l	n.b.*	< 1,5	5,5	< 30
Chloride	mg/l	n.b.*	16	180	< 200
Fosfor [P]	mg/l	n.b.*	0,980	0,620	< 1,0
Stikstof (N; volgens Kjeldahl)	mg/l	n.b.*	1,1	1,6	< 20
Sulfaat (opgelost, als S)	mg S/L	n.b.*	180,0	110,0	< 100



\*n.b. = niet beschikbaar

De gehalten, waargenomen in peilbuis 70901a-1 met filterdiepte 4,3 tot 5,3 m -mv rond de diepte van de grondwateronttrekking, zijn representatief voor de lozing van de grondwateronttrekking.

Uit bovenstaande tabel kan geconstateerd worden dat bij de lozing van het grondwater de volgende indicatieve lozingsnormen overschreden worden: droogrest onopgeloste bestanddelen (hierna zwevende stof genoemd), sulfaat.

Het te lozen grondwater heeft voor de volgende stoffen [zwevende stof, sulfaat] een hogere waarde ten opzichte van de indicatieve lozingsnormen en ten opzichte van het ontvangende oppervlaktewater.

Maatregelen die genomen kunnen worden om de concentratie van deze stoffen te verlagen zijn de volgende: Hoge concentratie zwevende stoffen (droogrest onopgeloste bestanddelen) kan verlaagd worden door middel van een filter.

Maatregelen tegen verslechtering van de waterkwaliteit van het ontvangende oppervlaktewater vanwege te hoge concentratie sulfaat worden met het waterschap besproken.

### 3.4 Bemaling

#### 3.4.1 Aanlegmethode bi-pole mast

De afmeting van de bouwput bedraagt 20 x 40 m. De benodigde ontgravingsdiepte bedraagt 3,0 m – mv. Voor de aanleg van de mastvoet wordt met een maximale aanlegperiode en bemalingsduur van 4 weken gerekend.

#### 3.4.2 Berekening

Bij de berekening van het waterbezwaar is rekening gehouden met de volgende uitgangs- en aandachtspunten.

##### 3.4.2.1 Uitgangspunten

- De berekeningen zijn uitgevoerd ten opzichte van de stijghoogte in het watervoerend pakket om geen onderschatting te maken van het waterbezwaar (worstcase-scenario);
- Bij de bemaling is uitgegaan van een ontwateringsdiepte van 0,5 m beneden de putbodem;
- De onttrekkingshoeveelheden en bijbehorende verlagingen zijn berekend uitgaande van een instationair onttrekkingsdebiet. Bij een gespannen pakket is uitgegaan van een stationair onttrekkingsdebiet aangezien binnen de aangehouden bemalingsduur het maximale invloedgebiedsgebied wordt bereikt;
- Voor analytische berekeningsmethoden is een oneindig uitgestrekt homogeen pakket verondersteld. Bij een gespannen pakket is uitgegaan van een stationair onttrekkingsdebiet aangezien binnen de aangehouden bemalingsduur het maximale invloedgebiedsgebied wordt bereikt;
- In de onttrekkingshoeveelheden is geen rekening gehouden met een eventuele toename in debiet als gevolg van de nabije ligging van oppervlaktewater;
- In de berekeningen wordt rekening gehouden met de effectieve dikte van de watervoerende laag (onvolkomenheid van filters volgens Forcheimer);
- De lozing van het onttrokken grondwater kan plaatsvinden op nabij gelegen oppervlaktewater, waar ook het monster uit oppervlaktewater is genomen (zie bijlage 3-3);
- Per mastlocatie wordt met een maximale bemalingsduur van 4 weken gerekend.

##### 3.4.2.2 Debiet en waterbezwaar

Bij de bemalingen kan sprake zijn van een freatische, een deels semi-gespannen en deels gespannen situatie van het grondwater. De formules van Theis kan worden gebruikt bij instationaire bemaling voor deze drie situaties. Omdat deze allemaal voorkomen op dit tracé is de formule van Theis toepasbaar. Hiervoor dient wel de parameter meewerkend porievolume of specifieke berging per situatie aangepast te worden. Op de delen van het tracé waar een gespannen situatie van het grondwater aanwezig is, passen wij de formules van De Glee toe.

*Theis*

Voor de berekening van debieten en verlaging van de stijghoogte in freatische, een deels semi-gespannen situatie van het grondwater is gebruik gemaakt van een afgeleide van de formule van Theis (1935).

$$Q_{Theis} = \frac{s_r \cdot 4 \cdot \pi \cdot kD}{W(u)}$$

met  $S_r$  = gewenste verlaging ter hoogte van de bouwput (m)  
 $kD$  = transmissiviteit ( $m^2/d$ )  
 $W(u)$  = Theis Well functie (-)

Waarin  $u$  :

$$u = \frac{r^2 S}{4 \cdot kD \cdot t} \quad (-)$$

met  $r$  = straal bouwput (m)  
 $S$  = bergingscoëfficiënt (-)  
 $t$  = tijd (d)

$W(u)$  : Theis well functie, die benaderd kan worden door:

$$W(u) = -0,5772 - \ln u + u - \frac{u^2}{2.2!} + \frac{u^2}{3.3!} - \frac{u^2}{4.4!} + \dots$$

*De Glee*

Op de delen van het tracé waar een gespannen situatie van het grondwater aanwezig is, passen wij de formule van De Glee toe.

*Spanningsbemaling*

De formule van De Glee kan worden gebruikt voor stationaire berekeningen in semi-gespannen aquifers. In dat geval is sprake van nalevering vanuit de aquitard of bovenliggende aquifer. De volgende randvoorwaarden:

- Aquifer is semi-gespannen;
- Aquifer en aquitard zijn oneindig uitgestrekte pakketten;
- Homogeen, isotroop en uniforme dikte van de aquifer;
- Uitgangssituatie: horizontale grondwaterspiegel;
- Constante onttrekkingshoeveelheid en stroming naar de put is stationair;
- Volkomen bron;
- Verticale stroming in aquitard;
- Verwaarloosbare verlaging in boven- (en onder-)gelegen aquifer;
- $\lambda > 3D$ .

Maatgevend voor de mate van nalevering van grondwater uit een boven- (en onder)liggend pakket is de weerstand van de aquitard (deklaag) en de hoeveelheid te onttrekken water.

Formule van De Glee:

$$Q_{DeGlee} = \frac{(s \cdot 2 \cdot \pi \cdot kD)}{K_0(r/\lambda)}$$

met  $s$  = gewenste verlaging ter hoogte van de bouwput  
 $K_0(r/\lambda)$  = Besselfunctie  
 $r$  = straal van de bouwput

$$\lambda = \text{spreidingslengte} = \sqrt{k * D * c}$$

k = doorlatendheid  
 D = dikte aquifer  
 c = weerstand aquitard

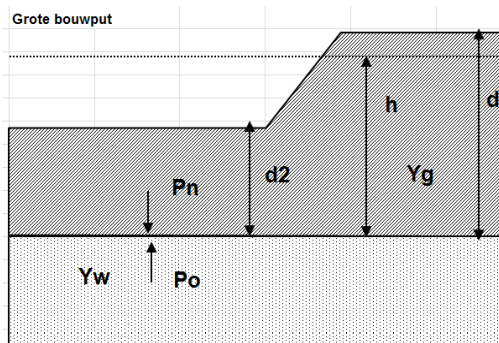
3.4.2.3 Opbarstgevaar

Indien zich onder de bouwputbodembodem een slecht doorlatende laag bevindt, bestaat er een risico dat de bouwputbodembodem, als gevolg van de waterdruk aan de onderzijde van deze laag, zal opbarsten. Het gevaar voor opbarsten wordt bepaald door de verhouding tussen de opwaartse en neerwaartse krachten, in formule:

$$V_f = P_n / P_o = d_2 * Y_g / h * Y_w$$

Waarin:

- V<sub>f</sub> veiligheidsfactor, verhouding tussen neer- en opwaartse druk (1,2);
- P<sub>n</sub> neerwaartse druk door bovenliggende grondlagen (kN/m<sup>2</sup>);
- P<sub>o</sub> opwaartse druk (waterspanning) (kN/m<sup>2</sup>);
- d<sub>2</sub> dikte van de slecht doorlatende grondlagen onder de bouwputbodembodem (m);
- Y<sub>g</sub> gemiddeld volumegewicht van de grond inclusief poriewater (kN/m<sup>3</sup>);
- Y<sub>w</sub> gemiddeld volumegewicht van poriewater (kN/m<sup>3</sup>);
- h stijghoogte van het grondwater in de onderliggende watervoerende laag t.o.v. de onderzijde van de slecht doorlatende laag.



Tabel 3.5: Uitgangspunten en uitkomsten van de opbarstberekening.

	uitgangspunten			Y <sub>w</sub>	aandeel bodem			Y <sub>g</sub>	evenwichtsberekening				
	d <sub>2</sub> [m]	d [m]	h [m]		veen [10]	klei [14]	zand [18]		P <sub>n</sub> [kN]	P <sub>o</sub> [kN]	Y <sub>f</sub> <1,2	verlaging stijghoogte [m]	
mast													
709	2,7	5,7	5,2	9,8	0,0	0,9	0,1	14,4	38,9	51,0	Ja	1,9	

Voor de opbarstberekening is gebruik gemaakt van de hoogste waarde van de gemeten grondwaterstanden (freatisch) en stijghoogtes (watervoerend pakket).

Uit bovenstaande tabel volgt of er een veiligheidsfactor (Y<sub>f</sub>) is, die al dan niet groter is dan 1,2. Aangezien hier “Ja” aangegeven is, is een verlaging van de stijghoogte door spanningsbemaling van 1,9 meter benodigd om opbarsting van de bouwput te voorkomen.

3.4.2.4 Bandbreedteanalyse

Voor de bandbreedteanalyse is een tweetal parameters die we beschouwen:

- Bodemopbouw;
- Stijghoogten.

De gegevens van het te bemalen werk zoals bemalingsduur en afmetingen nemen wij niet mee omdat deze als uitgangspunt gezien moeten worden.

Het onttrekkingsdebiet en waterbezwaar worden voornamelijk bepaald door de doorlatendheid van de aanwezige zandlaag onder de deklaag. Op basis van de boorbeschrijvingen en ervaring hebben we een kD waarde van 25,0 m<sup>2</sup>/dag en een dikte van 2,50 m aangehouden. De doorlatendheid zou kunnen variëren tussen 1,0 m/dag en 10,0 m/dag. Bij de berekening van het debiet en waterbezwaar wordt rekening gehouden met deze spreiding.

Uitgangspunt is het worst-case scenario, daarom zijn het uiteindelijke debiet en waterbezwaar met de maximale doorlatendheid opgenomen in het rapport.

#### 3.4.2.5 Debiet en waterbezwaar

##### *Deklaag*

Voor de bemaling van de deklaag met een verlaging ten opzichte van de GHG van 2,9 m is het totaal benodigd debiet berekend op 18,3 m<sup>3</sup>/uur. Bij een verlaging ten opzichte van de GLG van 1,7 is het totaal benodigde debiet berekend op 7,4 m<sup>3</sup>/uur.

##### *Spanningsbemaling*

Voor de spanningsbemaling van de watervoerende laag met een verlaging ten opzichte van de maximaal gemeten stijghoogte is voor een verlaging van 1,9 m het totaal benodigd debiet berekend op 14,4 m<sup>3</sup>/uur.

Het totale debiet van de bemaling bedraagt bij GHG 32,7 m<sup>3</sup>/uur en bij GLG 12 m<sup>3</sup>/uur.

##### *Waterbezwaar*

De bemalingsduur bedraagt vier weken. Het totaal verwachte waterbezwaar in de bemalingsperiode van 4 weken bedraagt circa 22.003 m<sup>3</sup> bij GHG en 8.164 m<sup>3</sup> bij GLG.

Het waterbezwaar overschrijdt de vergunningsplichtige hoeveelheid niet.

Een aantal zaken kan leiden tot een hoger waterbezwaar dan hier berekend is. Er kan neerslag vallen. Daarnaast moet rekening gehouden worden met het leegpompen van de bouwkuip en mogelijk leegpompen van nabijgelegen oppervlaktewater. Ook kunnen mogelijke onvoorziene situaties tot extra waterbezwaar leiden. Deze zijn niet meegenomen in de berekening van het waterbezwaar.

#### 3.4.3 Bemalingswijze

Bij de bemalingswijze dient rekening gehouden te worden met de heterogeniteit in bodemopbouw. Het goed ontwateren van de verschillende lagen in de bodem kan door het toepassen van verticale onttrekkingfilters met lange perforatie en, al dan niet haalbuizen.

#### 3.4.4 Verlaging grondwaterstand en invloedsgebied

##### 3.4.4.1 Invloedgebied freatisch pakket

In afbeelding 3.1 is de ligging van de mastlocatie en het maximale invloedsgebied weergegeven op een topografische ondergrond.

Het maximale invloedsgebied in de deklaag bedraagt 85 m, onder de slecht doorlatende laag in de watervoerende laag 120 m. Dit maximale invloedsgebied is weergegeven op kaart om een eventuele afweging te maken over het al dan niet acceptabel zijn van deze effecten.

##### 3.4.4.2 Invloedsgebied watervoerend pakket

**Tabel 3.6: Invloedsgebieden bij GHG**

	afstand [m]	
verlaging	freatisch pakket	watervoerend pakket
0,05 m	85	120
0,10 m	75	100
0,20 m	65	80
0,5 m	50	55
1,0 m	40	35

### 3.4.5 Beknopte analyse mogelijke effecten

Binnen het maximale invloedsgebied zijn de volgende objecten aanwezig: Halteweg op 5 m afstand (verlaging > 1 m), landbouwpercelen (zie afbeelding 3.1).

#### Zettingen

De bodemopbouw en grondwaterverlagingen ter plekke van de Halteweg geven aan dat zettingschade kan optreden.

#### Infrastructuur

De zettingen ter plaatse van de Halteweg zullen als gevolg van de gunstige invloed van de aanwezige sloot, aardebaan en voorbelasting door verkeer klein zijn. De gevolgen van zettingen zijn nihil, waardoor geen maatregelen benodigd worden geacht. Wel wordt geadviseerd om de zettingen te monitoren.

#### Droogteschade voor landbouw

Als gevolg van de verlaging grondwaterstand is niet uit te sluiten dat droogteschade optreedt ter plaatse van de landbouwpercelen. Daarom moet voorafgaand aan de werkzaamheden worden afgestemd met de eigenaar.

#### Grondwateronttrekkingen

Grondwateronttrekkingen van derden zijn op basis van het landelijk grondwaterregister en gegevens van de provincie niet aanwezig. Er is geen informatie beschikbaar over onttrekkingen die niet bij de provincie zijn geregistreerd.

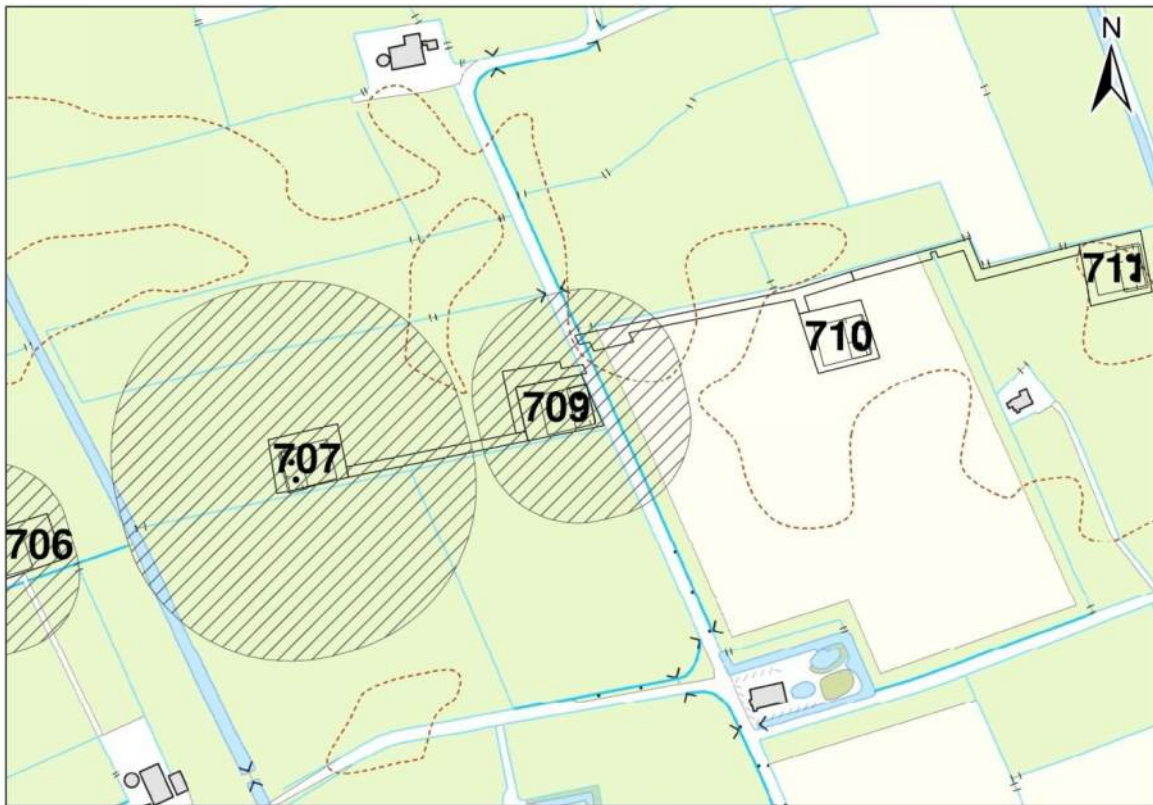
#### Grondwaterbeschermingsgebieden

De locatie is niet gelegen in een waterwingebied of boringsvrije zone en dus ook niet binnen grondwaterbeschermingsgebied.

Mogelijke maatregelen om het invloedsgebied te verkleinen zijn:

- Verhogen van de mastvoet;
- Toepassen van retourbemaling, in het geval van spanningsbemaling;
- Toepassen van onttrekkingsbeperkende maatregelen zoals waterdichte (beton)vloeren of biologische afbreekbare waterremmende injectievloeistof;
- Verkorten van de bemalingsduur.

**Afbeelding 3.1: Ligging mastlocatie en invloedsgedied op topografische ondergrond** (Bron: top10NL-Kadaster)



### 3.5 *Effecten grondwater*

Op basis van de aanwezige bodemopbouw is het berekende invloedsgedied op locatie 709 representatief voor de nabij gelegen mastlocaties. Aanleiding voor een uitgebreide analyse van effecten is daarom niet aanwezig. De thema's in onderstaande paragrafen 3.5 en 3.6 worden daarom niet verder uitgewerkt.

- 3.5.1 Zettingen
- 3.5.2 Droogteschade landbouw
- 3.5.3 Droogteschade natuur
- 3.5.4 Verontreinigingen
- 3.5.5 Archeologie
- 3.5.6 Grondwateronttrekkingen derden

### 3.6 *Uitvoeringstechnische aspecten*

- 3.6.1 Technische principes bemaling
- 3.6.2 Voorschriften, vergunningen en heffingen
- 3.6.3 Monitoring

### 3.7 *Samenvatting*

In onderstaande tabel 3.7 is een samenvatting weergegeven van het verwachte waterbezwaar, de geadviseerde bemalingswijze en aandachtspunten.

**Tabel 3.7: Samenvatting bemaling**

thema	resultaat
lozing	Zwevende stof, sulfaat
spanningsbemaling noodzakelijk	Ja
debiet freatisch pakket	18,3 m <sup>3</sup> /uur
debiet watervoerend pakket/spanningsbemaling	14,4 m <sup>3</sup> /uur voor GHG
debiet totaal	32,7 m <sup>3</sup> /uur voor GHG
bemalingsduur	4 weken
totaal waterbezwaar	22.003 m <sup>3</sup>
Invloedgebied deklaag	85 m
Invloedgebied watervoerend pakket	120 m
Bemalingswijze	verticale bemaling van deklaag en watervoerende laag
Potentieel effect	Zetting, verdroging

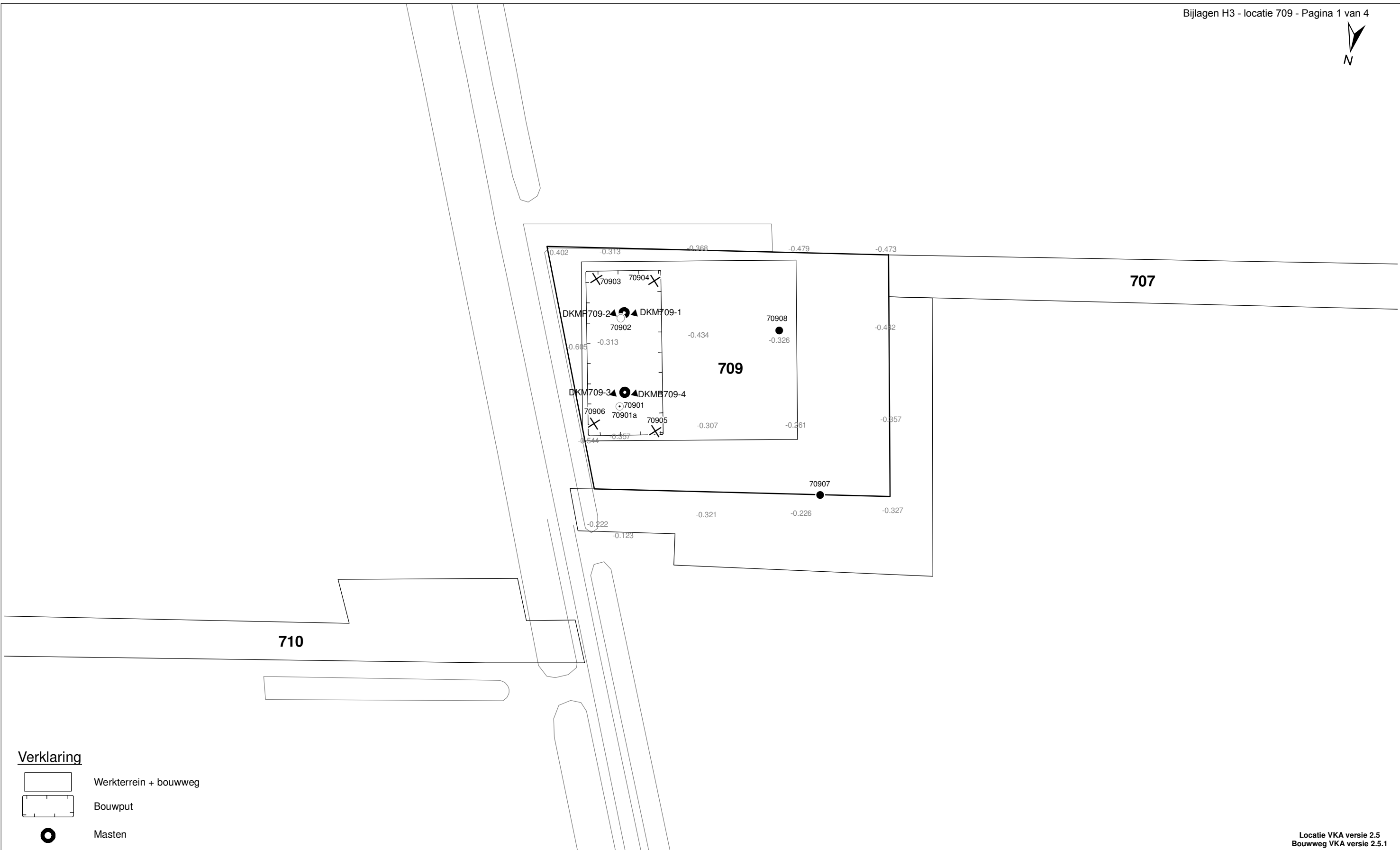
### 3.8 Bijlagen H3

Bijlage 3-1: Locatie inclusief onderzoekspunten


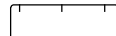






Bijlage 3-2: Overzicht veldgegevens en analyseresultaten


Bijlage 3-3: Tekening: waterinformatiekaart

*NB: de analyseresultaten van peilbuis 70901a-1 ontbreken in waterinformatiekaart, bijlage 3-3. Deze resultaten worden wel weergegeven in tabel 3.9 en 3.10 in bijlage 3-2 van dit rapport.*



**Verklaring**

-  Werkterrein + bouwweg
-  Bouwput
-  Masten
-  Locatie sondering incl. nummer
-  Locatie boring tot 0,50 m-mv
-  Locatie boring tot 1,20 m-mv
-  Locatie boring tot 4,00 m-mv
-  Locatie boring + peilbuis



Locatie VKA versie 2.5  
Bouwweg VKA versie 2.5.1

<b>TITEL</b>					
GEOHYDROLOGIE KAART MAST : <b>709</b>					
Noord - West 380 kV					
STATUS	GETEKEND DOOR	AFD.	PAR.	OPDRACHTGEVER	
	T. Cornea			TenneT	
	GECONTROLEERD DOOR	AFD.	PAR.	OMSCHRIJVING WIJZIGING	GETEKEND BIJ
	E. Aldershof				ARCADIS
	VOOR AKKOORD	AFD.	PAR.	SCHAAL	DATUM 1e UITGAVE
	M. van Driel			1:1000	01.04.2014
				DATUM WIJZIGING	
VAKGEBIED	TEK. SOORT	PROJECT NR.	FORMAT	NUMMER	WLIZ NR.
			A3	<b>Mast nr. 709</b>	1



**Bijlage 3-2 overzicht veldgegevens mast 709**  
**(Van het ondiepe grondwater zijn geen analysegegevens beschikbaar)**

**Tabel 3.9: Veldmetingen peilbuis 70901a-1**

Parameter	Meetwaarde	Eenheid
Datum monstername	2/27/2014	
Filterdiepte	4,3 tot 5,3	m -mv
Zuurgraad	7,6	
Geleidbaarheid stabiel	1560	µS/cm
Grondwaterstand	1,29	cm -mv
Temperatuur	8,4	°C

**Tabel 3.10: Analyse grondwater peilbuis 70901a-1**

Parameter	Meetwaarde	Eenheid
Filterdiepte	4,3 tot 5,3	m -mv
Ammonium	1,2	mg/l
Ammonium (als N)	1,0	mg N/l
Arseen [As]	< 1,5	µg/l
BZV-5	< 1,0	mg O2/l
Chloride	16	mg/l
CZV	16	mg/l
Droogrest onopgeloste bestanddelen	110	mg/l
Fosfaat (als P2O5)	2,20	mg P2O5/l
Fosfaat (als PO4)	3,00	mg PO4/l
Fosfor [P]	0,980	mg/l
IJzer [Fe]	1,5	mg/l
Stikstof (N; vlgs Kjeldahl)	1,1	mg/l
Sulfaat (als SO4)	540	mg SO4/l
Sulfaat (opgelost, als S)	180,0	mg S/L
Zuurstof [O]	7,3	mg O2/l

**Tabel 3.11: Veldmetingen oppervlaktewater 70901OW-1**

Parameter	Meetwaarde	Eenheid
Zuurgraad	7,39	
Geleidbaarheid stabiel	1690	µS/cm
Temperatuur	6,7	°C

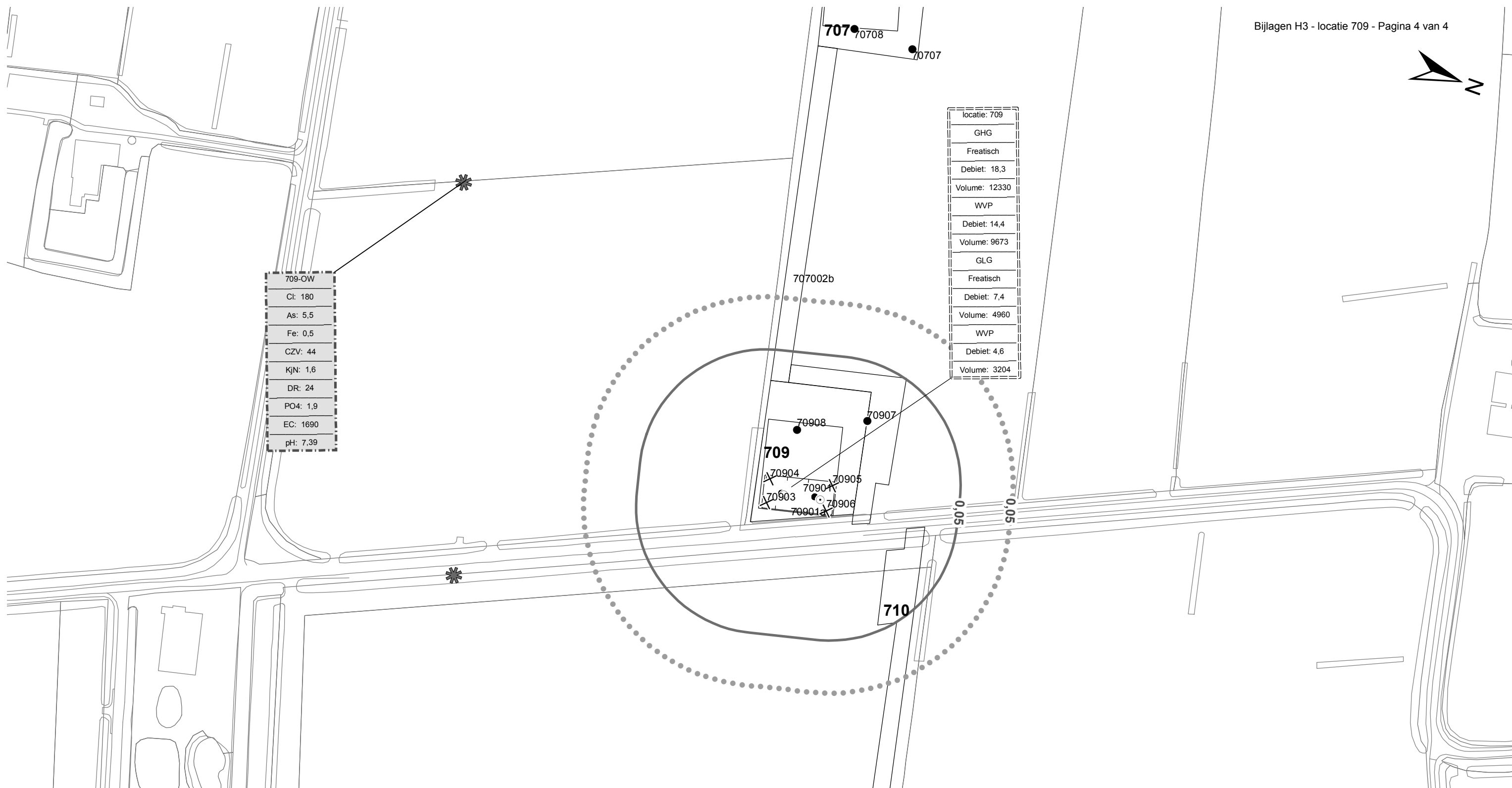
**Tabel 3.12: Analyse oppervlaktewater 70901OW-1**

Parameter	Meetwaarde	Eenheid
Datum monstername	2/27/2014	
Ammonium	< 0,065	mg/l
Ammonium (als N)	< 0,05	mg N/l
Arseen [As]	5,5	µg/l
BZV-5	2,2	mg O2/l
Chloride	180	mg/l
CZV	44	mg/l
Droogrest onopgeloste bestanddelen	24	mg/l
Fosfaat (als P2O5)	1,40	mg P2O5/l
Fosfaat (als PO4)	1,90	mg PO4/l

Fosfor [P]	0,620	mg/l
IJzer [Fe]	0,5	mg/l
Stikstof (N; vlgs Kjeldahl)	1,6	mg/l
Sulfaat (als SO <sub>4</sub> )	340	mg SO <sub>4</sub> /l
Sulfaat (opgelost, als S)	110,0	mg S/L
Zuurstof [O]	13,5	mg O <sub>2</sub> /l

**Tabel 3.13: Maaiveldhoogten**

X-coördinaat	Y-coördinaat	Maaiveldniveau in m NAP
238359.1	593995.174	-1.585
238347.732	593990.984	-0.304
238308.069	593987.972	-0.179
238273.224	593969.664	-0.306
238358.11	593964.939	-0.255
238358.11	593964.939	-0.255
238363.066	593940.846	-0.417
238372.054	593931.619	-0.293
238356.16	593928.642	-0.266
238346.809	593969.556	-0.268
238364.012	593971.124	-0.401
238298.119	593976.882	-0.302
238319.197	593934.565	-0.377



709-OW
Cl: 180
As: 5,5
Fe: 0,5
CZV: 44
KjN: 1,6
DR: 24
PO4: 1,9
EC: 1690
pH: 7,39

locatie: 709
GHG
Freatisch
Debiet: 18,3
Volume: 12330
WVP
Debiet: 14,4
Volume: 9673
GLG
Freatisch
Debiet: 7,4
Volume: 4960
WVP
Debiet: 4,6
Volume: 3204

**Verklaring**

	Werkterrein + bouwwegen	<b>Verlagingscontouren (GHG)</b>		Verlagings 0,05 m freatisch	<b>Verklaring analysesresultaten:</b> Cl :Chloride (in mg/l) As :Arseen (in µg/l) Fe :IJzer (in mg/l) CZV :Chemisch zuurstof verbruik (in mg O <sub>2</sub> /l) KjN :Stikstof volgens Kjeldahl (in mg/l) DR :Droogrest onopgeloste bestanddelen (in mg/l) PO4 :Fosfaat (mg/l) pH :Zuurgraad EC :Elektrische geleidbaarheid (µS/cm)
	Bouwput		Verlagings 0,05 m WVP		
	Masten	<b>Verlagingscontouren (GLG)</b>		Verlagings 0,05 m freatisch	<b>Eenheden Krusingen en Strekkingen:</b> Debieten (Q) (in m <sup>3</sup> / uur) Volumes (V) (in m <sup>3</sup> )
	Locatie sondering incl. nummer		Verlagings 0,05 m WVP		
	Locatie boring tot 0,50 m-mv	<b>Verklaring labels</b>		Gegevens locatie	Afkortingen SB: Spanningsbemaling
	Locatie boring tot 1.20 m-mv		Analysesresultaten grondwater		
	Locatie boring tot 4.00 m-mv				
	Locatie boring + peilbuis				
	Locatie oppervlaktewater monster				

Locatie VKA versie 2.5  
Bouwwegen VKA versie 2.5.1

TITEL					
Waterinformatiekaart mast : <b>709</b>					
Noord - West 380 kV					
STATUS	GETEKEND DOOR	AFD.	PAR.	OPDRACHTGEVER	
	I. Dinu			TenneT	
	GECONTROLEERD DOOR	AFD.	PAR.	OMSCHRIJVING WUZIGING	GETEKEND BIJ
	E. Aldershof				ARCADIS
	VOOR AKKOORD	AFD.	PAR.	SCHAAL	DATUM 1e UITGAVE
	M. van Driel			1:2500	6/26/2014
				DATUM WUZIGING	
WAKGEBIED	TEK. SOORT	PROJECT NR.	FORMAT	NUMMER	WUZ NR.
			A3	<b>Mast nr. 709</b>	0

## **4 Grondmechanisch onderzoek**

### **Verantwoording**

Titel: Grondmechanisch onderzoek: project: Noord-West 380 kV  
deelgebied 1  
mastnummer 709

Projectnummer: 000.144

Referentienummer: 6012-0102-000.R709

Revisie: 1

Datum: 07-10-2013

Auteur(s): G.Hofstede  
E-mail adres: b.bosman@fugro.nl

Gecontroleerd door: B. Bosman, teamleider sonderingen  
Paraaf gecontroleerd: BB

Goedgekeurd door: W.H.J. van der Velden, projectleider  
Paraaf goedgekeurd: WHV

Contact: B. Bosman, teamleider sonderingen

### **INHOUDSOPGAVE**

- 4.1. Inleiding
  - 4.2. Uitzetten en waterpassen
  - 4.3. Sonderen
  - 4.4. Onderzoeksresultaten
- Bijlagen

#### 4.1 Inleiding

Ten behoeve van het funderingsontwerp en de omgevingsvergunning voor de bouw van de mast zijn er gegevens verzameld van de bodemopbouw. De resultaten zijn in dit hoofdstuk beschreven.

Ter plaatse van de mastlocatie zijn de volgende veldwerkzaamheden uitgevoerd:

- 3 sonderingen met meting van plaatselijke wrijvingsweerstand tot 40 m -mv [of maximale reactiekracht], waarvan 1 sondering met meting van de waterspanning;
- Het bepalen van de ongedraineerde schuifsterkte van slappe kleilagen aan de hand van een bolconus-sondering.

De sonderingen DKM709-1 t/m 4 hebben niet de beoogde diepte van 40 m –mv gehaald; op een mindere diepte is de maximale reactiekracht van de sondeertruck - t.w. 16 ton (standaard conus) en 1,5 ton (bolconus) - bereikt.

#### 4.2 Uitzetten en waterpassen

De onderzoeklocaties zijn door Fugro GeoServices B.V. uitvoering uitgezet en gewaterpast, waarbij de locaties zijn gemeten met behulp van GPS-RTK en zijn weergegeven ten opzichte van RD/NAP. De onderzoekslocaties zijn weergegeven op de situatietekening.

De coördinaten van de onderzochte punten zijn onderaan de sondeergrafieken en in onderstaande tabel weergegeven.

	X-coördinaat	Y-coördinaat	Maaiveldniveau (NAP)
DKM709-1	238359.5	593938.4	-0.44
DKMP709-2	238365.4	593939.7	-0.46
DKM709-3	238360.5	593961.5	-0.24
DKMB709-4	238354.6	593960.2	-0.25

De hoogtebepaling van de onderzoekslocaties in het terrein is uitgevoerd met als doel de bodemopbouw te refereren aan een vaste referentiehoogte. De gerapporteerde hoogtes zijn niet geschikt voor andere doeleinden dan dit onderzoek.

Voor een verklaring van de op de situatietekening gebruikte tekens en symbolen wordt verwezen naar de bijlage "Legenda Terreinproeven en Grondsoorten".

#### 4.3 Sonderen

De sonderingen zijn uitgevoerd met de elektrische Fugro-kleefmantelconus conform norm NEN-EN-ISO 22476-1, toepassingsklasse 3. Een beschrijving van de gevolgde meet- en registratiemethode is gegeven in de bijlage "Continu Elektrisch Sonderen". De conus is voorzien van een hellingmeter. In de sondeergrafieken is de diepte gecorrigeerd voor de gemeten afwijking van de verticaal.

Op de grafieken van de sonderingen is het wrijvingsgetal weergegeven. Dit is de verhouding tussen de plaatselijke wrijvingsweerstand en de conusweerstand. Empirisch is vastgesteld dat het wrijvingsgetal een nauwe relatie heeft met de grondsoort, zodat een goede indicatie van de laagopbouw is verkregen.

De sonderingen zijn uitgewerkt met een interpretatie van het wrijvingsgetal voor identificatie van de bodemlagen. De identificatie van de bodemlagen is uitgevoerd volgens Robertson (1990), die door Fugro is aangepast aan de Nederlandse omstandigheden. Voor achtergronden en beperkingen wordt verwezen naar de bijlage "Continu Elektrisch Sonderen". De identificatie is indicatief en alleen geldig voor lagen onder de grondwaterstand. De resultaten dienen te worden geverifieerd met boringen of geologische informatie.

Op de sondeergrafiek waarop het resultaat van de meting van de waterspanning is gepresenteerd, is ook de waterspanningsindex gegeven. Dit is de verhouding tussen de waterspanning en de

conusweerstand. In het algemeen kan worden gesteld dat een hoge index een minder goed water doorlatende laag weergeeft. Voor de interpretatie van de waterspanningsonderingen verwijzen wij naar de bijlage "Continu Elektrisch Sonderen".

De bolconus is een meetinstrument waarvan de werking vergelijkbaar is met de standaard sondeerconus. Met de bolconus worden net zoals bij de gewone sondering de conusweerstand, de plaatselijk wrijving en de waterspanning geregistreerd. De bolconus heeft echter specifiek andere kenmerken die het mogelijk maken slappe gronden beter te onderzoeken, zoals:

- Een bolvormig uiteinde van de conus i.p.v. een kegel;
- Een gevoeliger druk sensor in punt;
- Een kleinere diameter van de mantel;
- Waterspanningsmeters op het uiteinde van conus en direct achter de bol.

De belangrijkste van deze eigenschappen zijn het bol-vormige uiteinde van de conus en de gevoelige druk sensor. Het basis oppervlak van een standaard sondeerconus is  $1000 \text{ mm}^2$ . De bolconus heeft een basis oppervlak van  $4778 \text{ mm}^2$ . Het grotere oppervlak en de gevoeliger druk sensor zijn goed toepasbaar in slappe veenlagen en voor het opsporen van kleine siltlaagjes. De maximale druk voor een bolconus bedraagt 2 MPa.

Door het toepassen een rekenfactor (11 à 15,5 afhankelijk van de grondsoort) op de conusweerstand kan de Cu worden bepaald. De exacte waarde van deze factor berust vaak op basis van ervaring. Met het toepassen van de insitu-vane kan deze rekenfactor worden onderbouwd met een onafhankelijke gemeten waarde.

#### 4.4 *Onderzoeksresultaten*

De onderzoeksresultaten zijn opgenomen in de volgende bijlagen:

Bijlage: 6012-0102-000-709

Bijlage: DKM709-1 t/m DKMP709-3

Bijlage: DKMB709-4

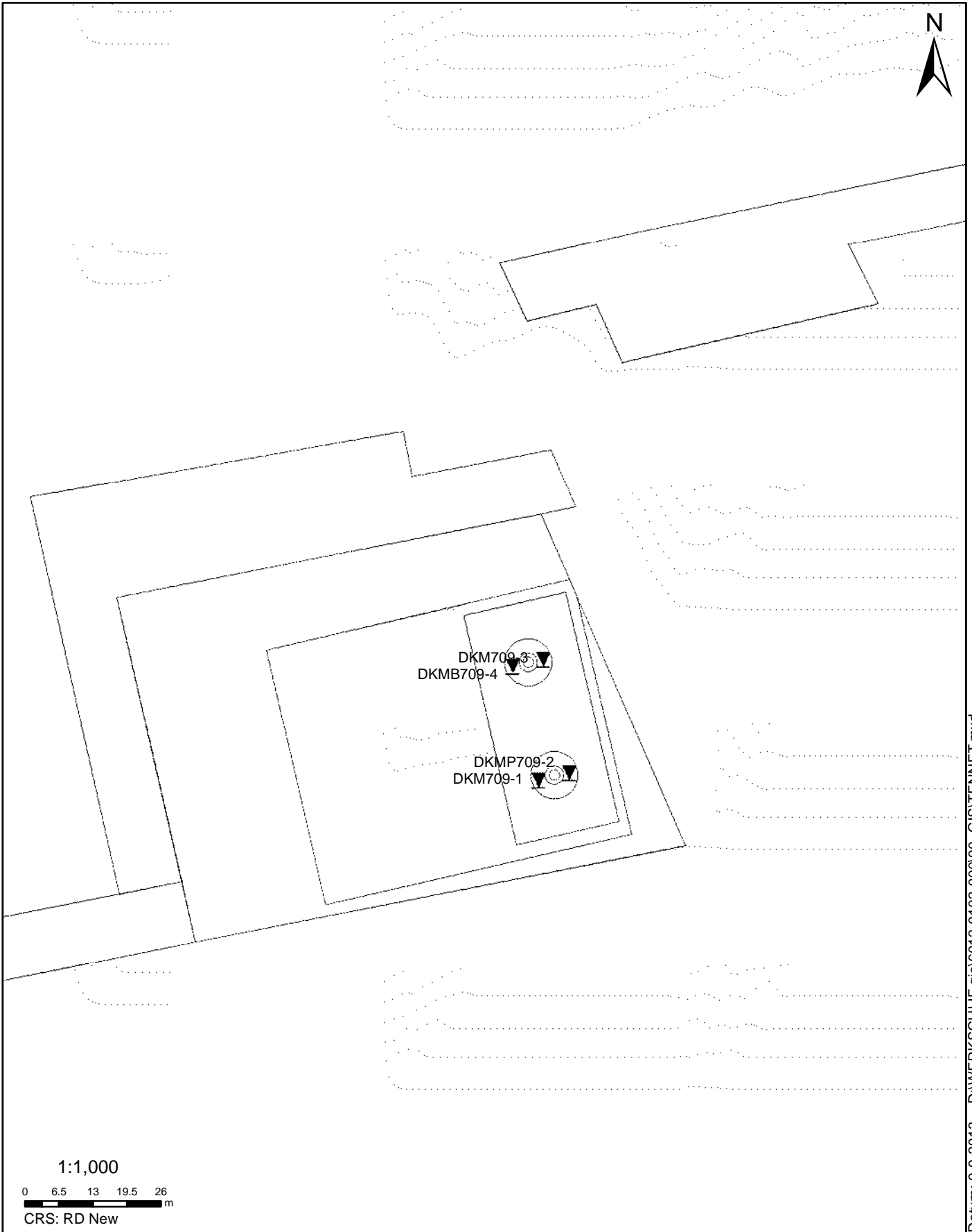
Situatie inclusief onderzoekslocaties

Sonderingen

Bolconus

"Legenda Terreinproeven en Grondsoorten"

"Continu Elektrisch Sonderen"



**SITUATIE**

NOORD - WEST 380

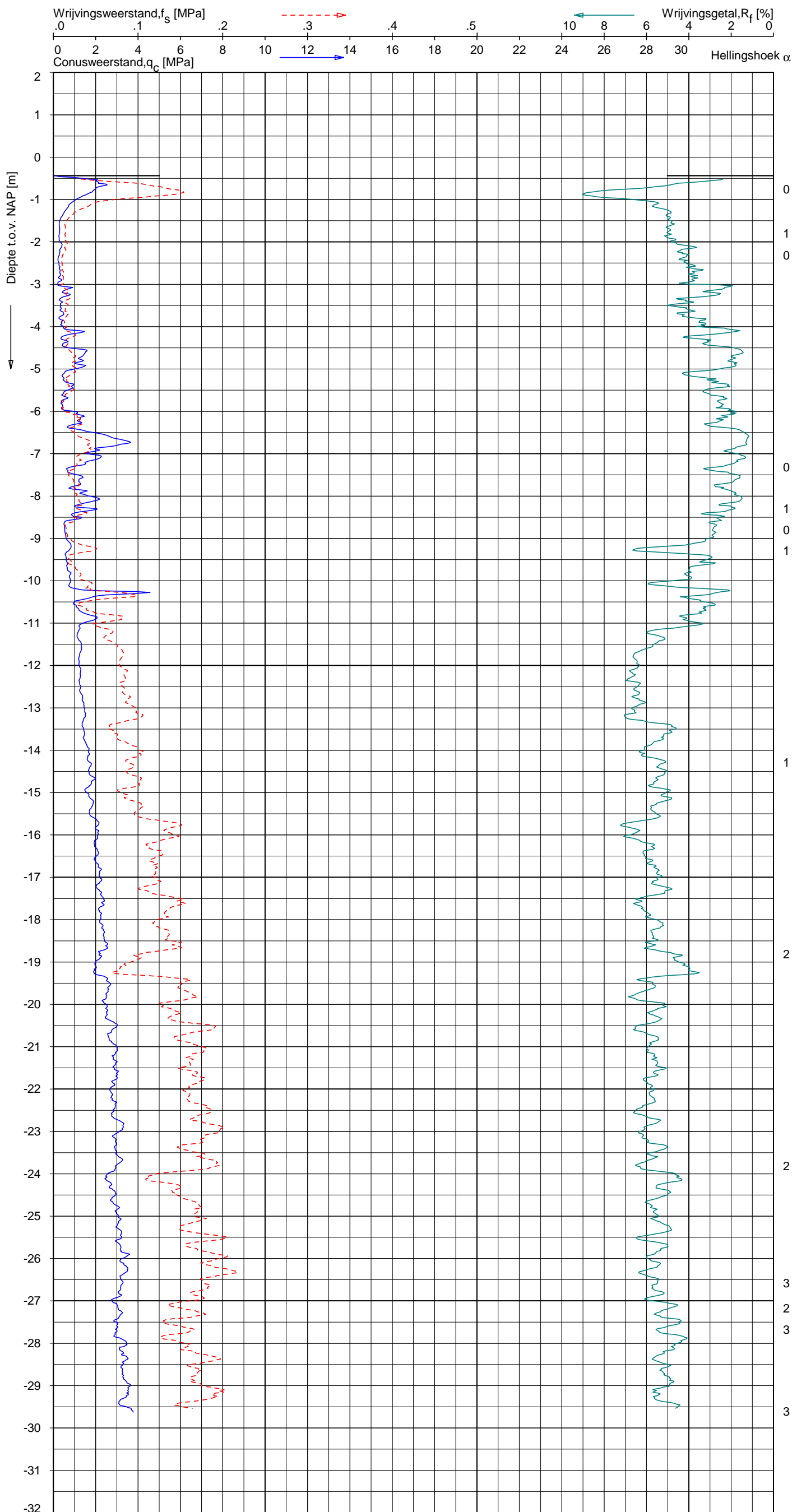
Opdr.nr.: 6012-0102-000

Bijlage : 709

UNIPLOT 05.22.nl / QcfClass-N3.cmd / 2013-08-29 13:54:19

6012-0102-000

DKM709-1 - 1



**Indicatieve bodembeschrijving**  
 Automatisch gegenereerd uit data van de sondering, geldig onder grondwaterpeil (Robertson 1990, NL corr.)



Opg. : RNB d.d. 21-aug-2013 Coord.: X=238359.5 m Y= 593938.4 m Systeem: RD Sondering volgens norm NEN-EN-ISO 22476-1  
 Get. : NIKKELSJ d.d. 29-aug-2013 MV = NAP -0.44 m Conus: F7.5CKE2HA/B 1701-2562 Toepassingsklasse 3. Test type TE1  
 Conustype: A<sub>c</sub> = 1500 mm<sup>2</sup>; A<sub>s</sub> = 19956 mm<sup>2</sup>



**SONDERING MET PLAATSELIJKE KLEEFMETING**

NOORD-WEST 380

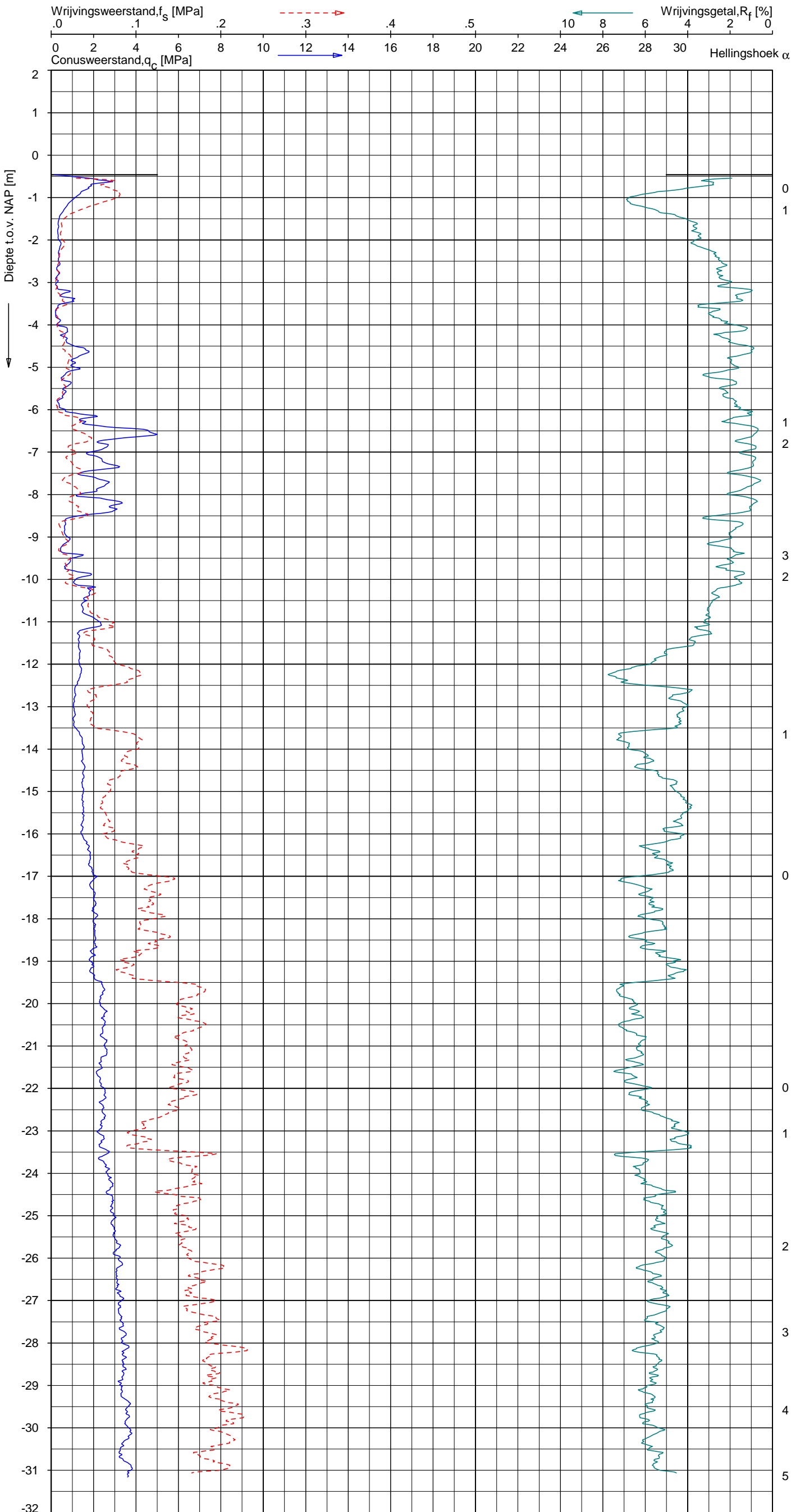
Opdr. 6012-0102-000  
 Sond. DKM709-1



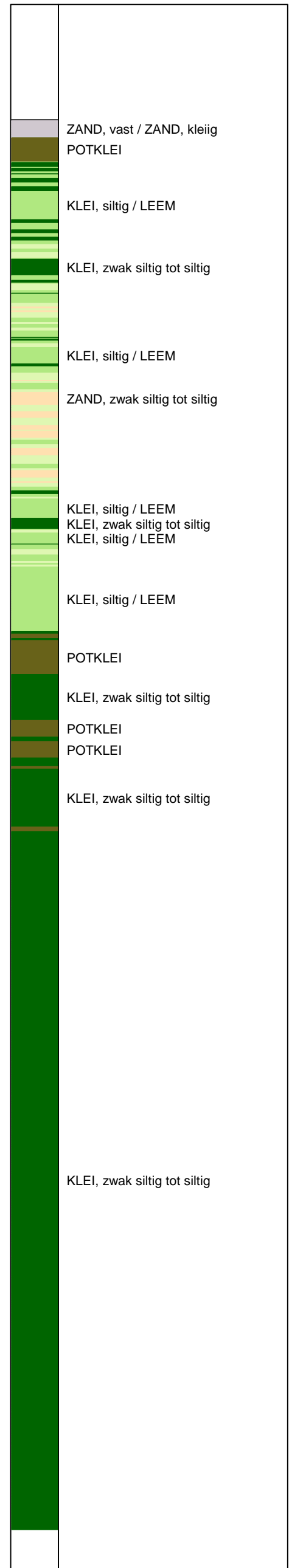
UNIPLOT 05.22.nl / QcfClass-N3.cmd / 2013-08-29 13:54:22

6012-0102-000

DKMP709-2 - 1



**Indicatieve bodembeschrijving**  
 Automatisch gegenereerd uit data van de sondering, geldig onder grondwaterpeil (Robertson 1990, NL corr.)



Opg.: RNB/ d.d. 22-aug-2013 Coord.: X=238365.4 m Y= 593939.7 m Systeem: RD Sondering volgens norm NEN-EN-ISO 22476-1  
 Get.: NIKKELSJ d.d. 29-aug-2013 MV = NAP -0.46 m Conus: F7.5CKE2HAW<sub>1</sub>/B P1 1701-2033 Toepassingsklasse 3. Test type TE1  
 Conustype: A<sub>c</sub> = 1500 mm<sup>2</sup>; A<sub>s</sub> = 19956 mm<sup>2</sup>



**SONDERING MET PLAATSELIJKE KLEEFMETING**

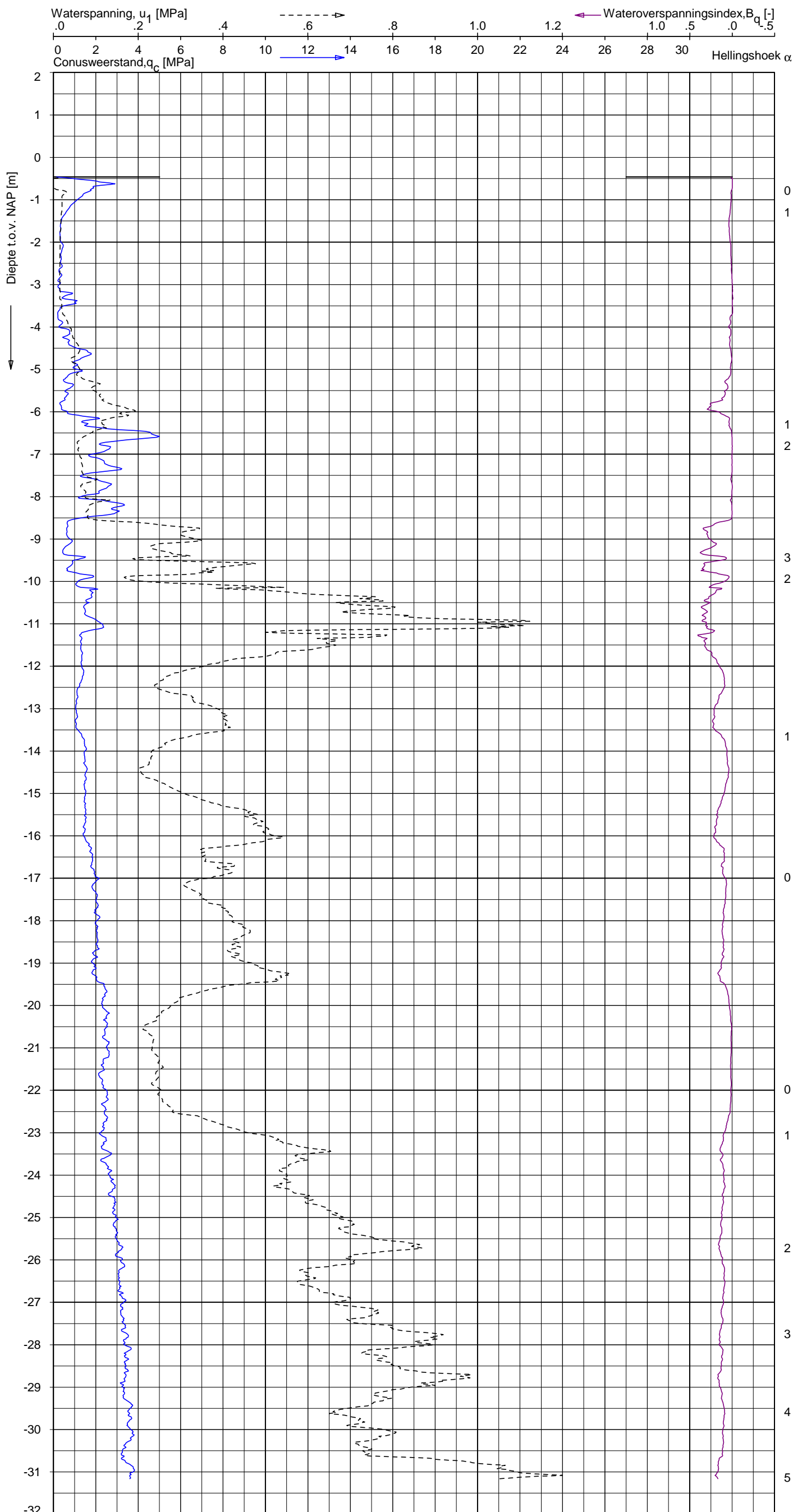
NOORD-WEST 380

Opdr. 6012-0102-000  
 Sond. DKMP709-2

UNIPLOT 05.22.nl / QcU1Class-N3.cmd / 2013-08-29 13:55:16

6012-0102-000

DKMP709-2 - 1



**Indicatieve bodembeschrijving**  
 Automatisch gegenereerd uit data van de sondering, geldig onder grondwaterpeil (Robertson 1990, NL corr.)



Opg.: RNB/ d.d. 22-aug-2013 Coord.: X=238365.4 m Y=593939.7 m Systeem: RD  
 Get.: NIKKELSJ d.d. 29-aug-2013 MV = NAP -0.46 m Conus: F7.5CKE2HAW<sub>1</sub>/B P1 1701-2033  
 Sondering volgens norm NEN-EN-ISO 22476-1 Toepassingsklasse 3. Test type TE1  
 Conustype:  $A_c = 1500 \text{ mm}^2$ ;  $A_s = 19956 \text{ mm}^2$



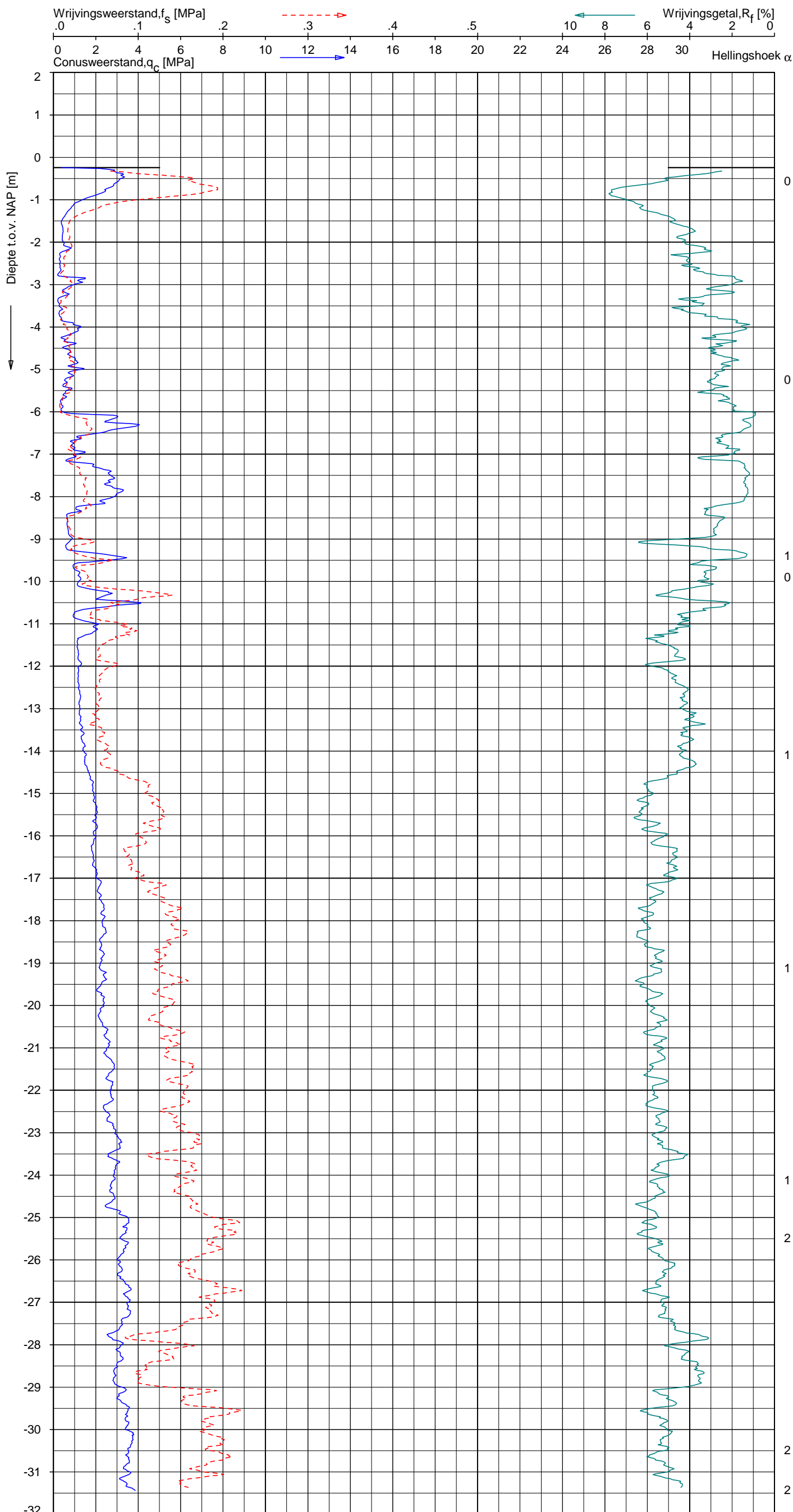
**SONDERING MET WATERSPANNINGSMETING**  
 NOORD-WEST 380

Opdr. 6012-0102-000  
 Sond. DKMP709-2


UNIPLOT 05.22.nl / QcfClass-N3.cmd / 2013-08-29 13:54:25

6012-0102-000

DKM709-3 - 1



**Indicatieve bodembeschrijving**  
 Automatisch gegenereerd uit data van de sondering, geldig onder grondwaterpeil (Robertson 1990, NL corr.)



Opg. : RNB/ d.d. 21-aug-2013 Coord.: X=238360.5m Y= 593961.5m Systeem: RD Sondering volgens norm NEN-EN-ISO 22476-1  
 Get. : NIKKELSJ d.d. 29-aug-2013 MV = NAP -0.24m Conus: F7.5CKE2HA/B 1701-2562 Toepassingsklasse 3. Test type TE1  
 Conustype: A<sub>c</sub> = 1500 mm<sup>2</sup>; A<sub>s</sub> = 19956 mm<sup>2</sup>



**SONDERING MET PLAATSELIJKE KLEEFMETING**

NOORD-WEST 380

Opdr. 6012-0102-000  
 Sond. DKM709-3

Opdr. nr.

6012-0102-000

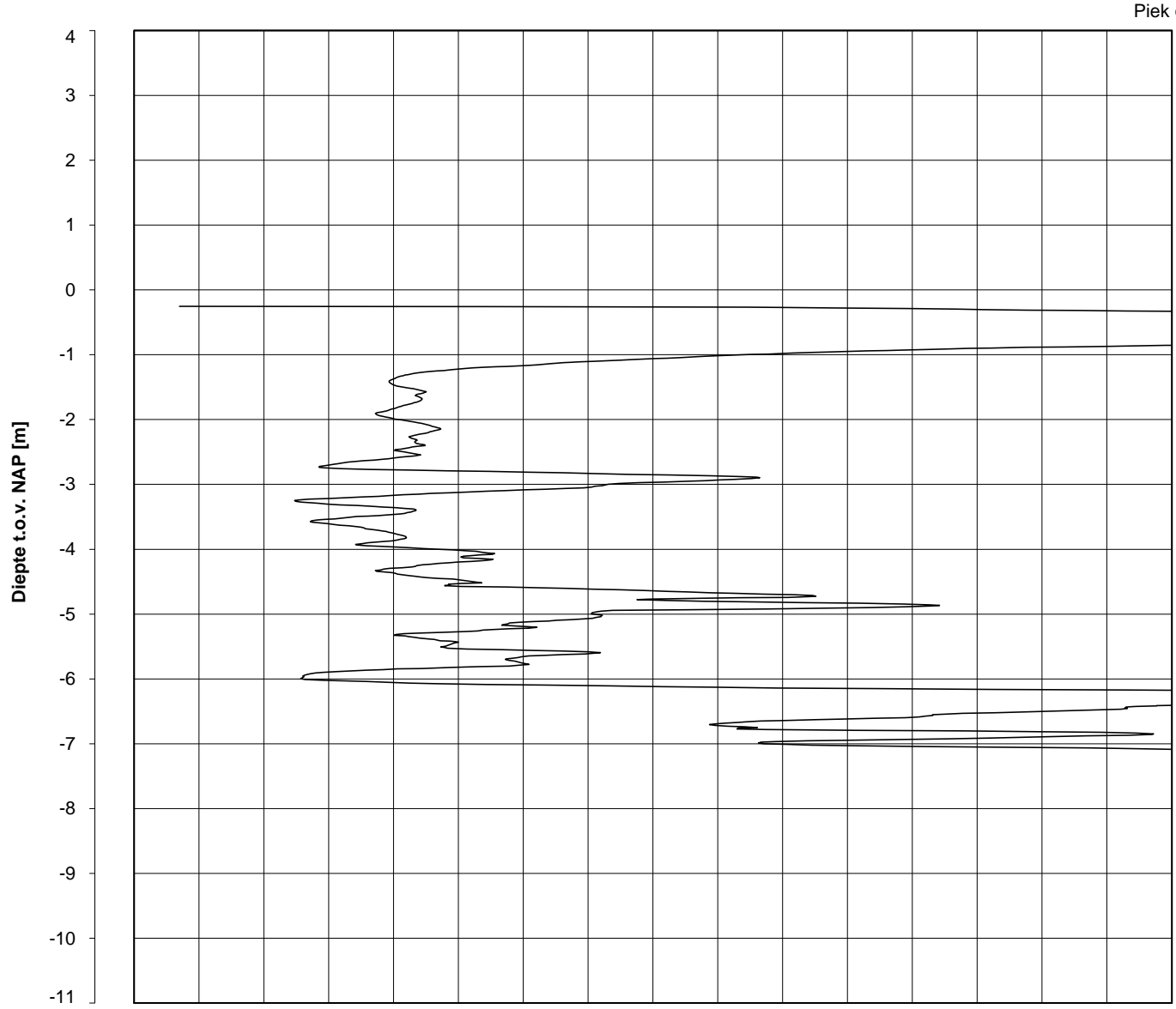
Sond. DKMB709-4

Bol Penetratie Weerstand,  $q_B$  [MPa]  
.0 .1 .2 .3 .4 .5 .6 .7 .8 .9 1.0 1.1 1.2 1.3 1.4 1.5 1.6

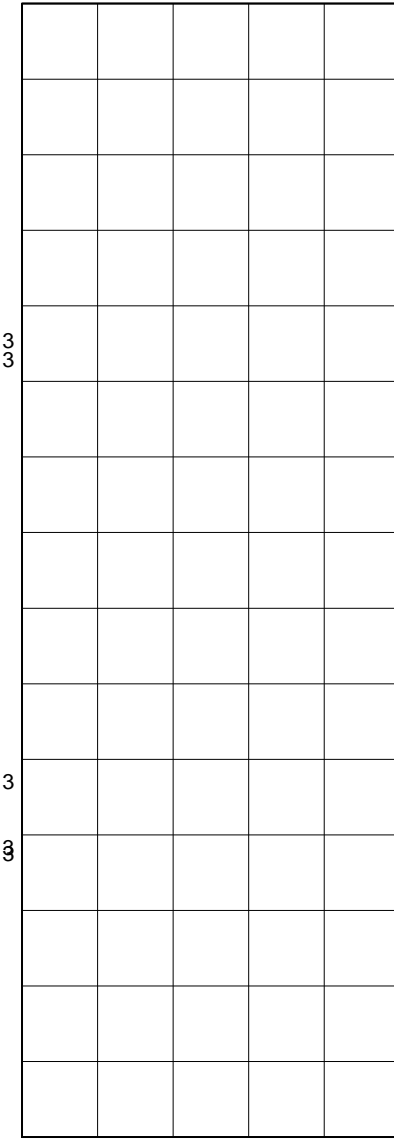
Waterspanning,  $u_{1,B}$  [MPa]  
-.50 -.25 .00 .25 .50 .75

Waterspanning,  $u_{2,B}$  [MPa]

Helling  $\alpha$  [Gr]



Piek  $q_B$



Datum uitvoering : 21-Aug-2013  
Test tov NAP [m] : -0.25  
Coördinaten [m] : X = 238354.6 Y = 593960.2

Sonde Type/Nr. : B-A48F2.5CKE2HA/B 1718  
Bol Basis Opp. [mm<sup>2</sup>] : 4778

**DKMB709-4**

**BOL SONDERING**

NOORD-WEST 380

## LEGENDA TERREINPROEVEN EN GRONDSOORTEN

### BORINGEN / PEILBUIZEN

	mechanische boring (B)
	handboring (HB)
	niet uitgevoerde boring
	niet uitgevoerde handboring
	boring met peilbuis
	boring met peilbuis, ondiep en diep filter
	boring met peilbuis, ondiep, middeldiep en diep filter
	handboring met peilbuis
	hellingsmeterbuis (HMB)
	gedrukte peilbuis (PB) / minifilter (MF)
	boring derden
	boring derden met peilbuis

### SONDERINGEN

	diep-/diepzware sondering
	middelzware sondering
	diep-/diepzware sondering met plaatselijke kleefmeting
	middelzware sondering met plaatselijke kleefmeting
	slagsondering
	niet uitgevoerde sondering
	waterspanningsmeter (WSM)
	sondering derden
	sondering derden met plaatselijke kleefmeting

### Type sonderingen

M	middelzware sondering
D	diepsondering
DZ	diepzware sondering
S	slagsondering

### Toegevoegde metingen

KM	meting van de plaatselijke kleef
P	meting van waterspanning
M	meting van de magnetische veldsterkte
G	meting van de geleidbaarheid
S	meting van de schuifgolfsnelheid (seismische meting)
T	meting van de temperatuur

### LEGENDA / TERMINOLOGIE

#### grind

	Grind, siltig
	Grind, zwak zandig
	Grind, matig zandig
	Grind, sterk zandig
	Grind, uiterst zandig

#### zand

	Zand, kleilig
	Zand, zwak siltig
	Zand, matig siltig
	Zand, sterk siltig
	Zand, uiterst siltig

#### veen

	Veen, mineraalarm
	Veen, zwak kleilig
	Veen, sterk kleilig
	Veen, zwak zandig
	Veen, sterk zandig

#### klei

	Klei, zwak siltig
	Klei, matig siltig
	Klei, sterk siltig
	Klei, uiterst siltig
	Klei, zwak zandig
	Klei, matig zandig
	Klei, sterk zandig

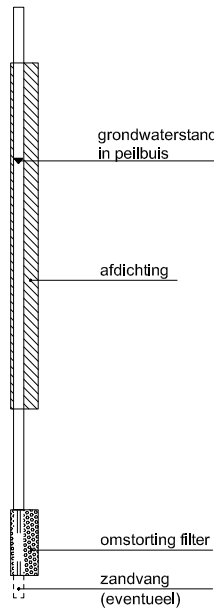
#### leem

	Leem, zwak zandig
	Leem, sterk zandig

#### Overige toevoegingen

	zwak humeus
	matig humeus
	sterk humeus
	zwak grindig
	matig grindig
	sterk grindig

#### Peilbuis



#### Monsters

	geroerd monster
	ongeroerd monster

#### Overig

	gemiddeld hoogste grondwaterstand
	grondwaterstand
	gemiddeld laagste grondwaterstand
	slib
	verharding / kern / asfalt
	puin

## CONTINU ELEKTRISCH SONDEREN

### Meettechniek

De standaard bij Fugro toegepaste conus is de “elektrische kleefmantelconus”, waarmee de conusweerstand, de plaatselijke wrijvingsweerstand en de helling gelijktijdig worden gemeten. Sinds februari 2013 is de nieuwe norm *NEN-EN-ISO 22476-1:2012/C1:2013 Geotechnisch onderzoek en beproeving - Veldproeven - Deel 1: Elektrische sondering met en zonder waterspanningsmeting* van toepassing als vervanging van NEN 5140, die is terug getrokken. In NEN 9997-1 wordt echter nog wel verwezen naar NEN 5140.

Bij het uitvoeren van een sondering conform *NEN-EN-ISO 22476-1:2012/C1:2013* wordt de puntweerstand gemeten, die moet worden overwonnen om een conus met een tophoek van  $60^{\circ}$  en een basisoppervlak van  $1000 \text{ mm}^2$  met een constante snelheid van ca  $20 \text{ mm/s}$  in de bodem te drukken. Voor de meting van de wrijvingsweerstand is een mantel met een oppervlak van  $15000 \text{ mm}^2$  boven de punt aangebracht. De druk op de conuspunt (conusweerstand in MPa) en de wrijving langs de kleefmantel (plaatselijke wrijvingsweerstand in MPa) worden door rekstroken in de conus continu digitaal gemeten. Volgens *NEN-EN-ISO 22476-1* mag het basisoppervlak van de conus tussen  $500$  en  $2000 \text{ mm}^2$  variëren zonder dat correctiefactoren op de meetresultaten moeten worden toegepast. Fugro sonderingen worden standaard uitgevoerd met een sondeerconus met een basisoppervlak van  $1500 \text{ mm}^2$  en een manteloppervlak van  $20000 \text{ mm}^2$ .

Veelal wordt gebruik gemaakt van een conus met een korter cilindrisch deel boven de conuspunt dan in *NEN-EN-ISO 22476-1* vermelde  $400 \text{ mm}$  voor een standaard conus. Het cilindrische deel vanaf de conuspunt van de standaard door Fugro gebruikte conussen een lengte heeft van  $230 \text{ mm}$  in plaats van de genormeerde lengte. Onderzoek<sup>1)</sup> heeft aangetoond, dat de invloed van de lengte van deze conus op het sondeerresultaat verwaarloosbaar is, terwijl met een kortere conus met minder risico een grotere sondeerdiepte kan worden bereikt.

De meetsignalen worden digitaal naar een elektrische meeteenheid gestuurd en samen met de diepte en de tijd opgeslagen. Definitieve verwerking vindt daarna op kantoor plaats, waarbij de gemeten parameters tegen de diepte in grafiekvorm worden uitgewerkt. Door continue registratie van de gemeten conus- en wrijvingsweerstand wordt een nauwkeurig beeld van de gelaagdheid en de vastheid van de bodem verkregen.

Afwijking van de conus met de verticaal worden continu geregistreerd, waarmee bij de uitwerking de diepte wordt gecorrigeerd en zo een onjuiste diepteaanduiding als gevolg van “scheef sonderen” wordt voorkomen.

### Interpretatie van de sonderingen met plaatselijke wrijvingsweerstand

Meting van zowel de conusweerstand  $q_c$  als de plaatselijke wrijvingsweerstand  $f_s$  maakt het mogelijk het wrijvingsgetal  $R_f$  te berekenen. Het wrijvingsgetal wordt gedefinieerd als het quotiënt van de plaatselijke wrijving en de op gelijke diepte gemeten conusweerstand in procenten. Hierbij wordt rekening gehouden met laagscheidingen ter hoogte van de mantel.

Het wrijvingsgetal  $R_f$  geeft samen met de conusweerstand  $q_c$  een goed beeld van de bodemopbouw *beneden* de grondwaterspiegel. In de onderstaande tabel zijn enige kenmerkende waarden van het wrijvingsgetal aangegeven. *Met nadruk dient te worden gesteld dat deze waarden slechts indicatief zijn en getoetst dienen te worden aan boringen of lokale ervaring en uitsluitend gelden voor de cilindrische elektrische conus.*

grondsoort	wrijvingsgetal in %	grondsoort	Wrijvingsgetal in %
Grind, grof zand	0,2 – 0,6	Klei	3,0 – 5,0
Zand	0,6 – 1,2	Potklei	5,0 – 7,0
Silt, leem, löss	1,2 – 4,0	Veen	5,0 – 10,0

In geroerde grond en in grond boven de grondwaterspiegel kunnen grote afwijkingen ten opzichte van de genoemde waarden voorkomen en gelden deze waarden niet.

<sup>1)</sup> Lunne en Powell, A comparison of different sized piezocones in UK clays.

## CONTINU ELEKTRISCH SONDEREN

### Presentatie sondeergegevens

Sonderingen kunnen worden uitgewerkt met interpretatie van het wrijvingsgetal voor identificatie van de bodemlagen. De identificatie van de bodemlagen is dan uitgevoerd volgens Robertson [1990]<sup>2</sup>, die door Fugro is aangepast aan de Nederlandse omstandigheden. Bij deze interpretatie wordt uitgegaan van de genormaliseerde waarden van de conusweerstand  $nQ_c$  en wrijvingsgetal  $nR_f$  als ingangspanparameters.

De genormaliseerde waarden van de conusweerstand  $nQ_c$  en wrijvingsgetal  $nR_f$  worden berekend, uit de gemeten wrijvingsweerstand  $f_s$  en conusweerstand  $q_c$ , indien mogelijk gecorrigeerd voor de waterspanning en de verticale effectieve - en totale grondspanning volgens de onderstaande formules.

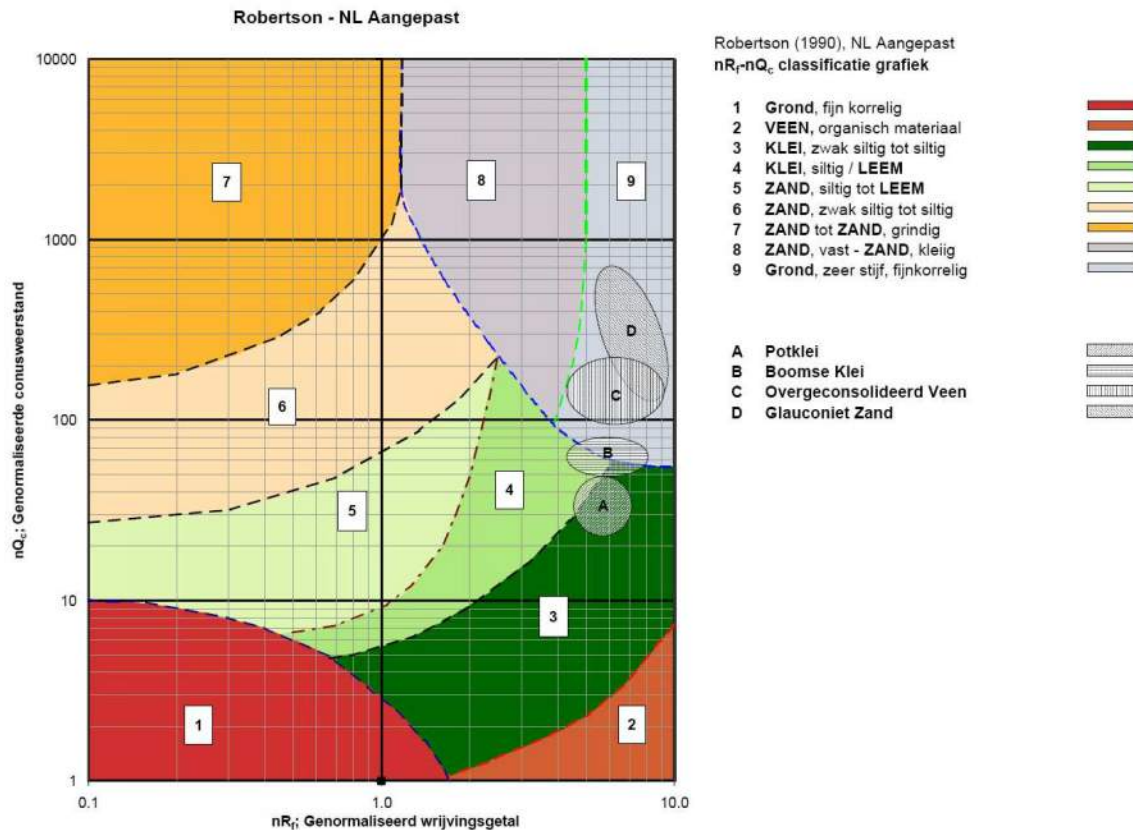
Genormaliseerde conusweerstand: 
$$nQ_c = \frac{q_t - \sigma_{v0}}{\sigma'_{v0}}$$

Genormaliseerd wrijvingsgetal: 
$$nR_f = \frac{100 \cdot f_s}{q_t - \sigma_{v0}}$$

In geval er geen waterspanning is gemeten, wordt voor  $q_t$  de waarde van  $q_c$  gebruikt.

Voor de grondsoorten, die specifiek zijn voor de Nederlandse ondergrond condities, zijn in de Bodem Classificatiegrafiek van Robertson [1990] twee aanpassingen gedaan om de Nederlandse situatie beter te beschrijven:

- Gebieden 4 en 5 zijn anders ingedeeld, zodat losgepakte zanden en ondiepe kleilagen beter worden geïnterpreteerd. Deze aanpassingen zijn in onderstaande figuur weergegeven.
- Bovendien is een extra voorwaarde ingebracht om Holocene veenlagen goed te kunnen classificeren. Voor  $q_c < 1,5$  MPa en  $R_f > 5$  % wordt de grond als veen geïnterpreteerd.



<sup>2</sup> Robertson, P.K. [1990] "Soil Classification using the cone penetration test". Canadian Geotechnical Journal, 27(1), 151-8<sup>2</sup>

## CONTINU ELEKTRISCH SONDEREN

Voor een aantal specifieke grondtypen, zoals bijvoorbeeld Potklei, Boomse klei, overgeconsolideerd veen en glauconiethoudend zand is tevens het classificatie gebied aangegeven. Deze stemmen niet direct overeen met de benamingen van gebieden 1 tot en met 9.

De identificatie is indicatief en alleen geldig voor lagen onder de grondwaterstand. De resultaten dienen te worden geverifieerd met boringen of geologische informatie. Uitgedroogde cohesieve toplagen geven een te hoge waarde worden voor het wrijvingsgetal, waardoor bijvoorbeeld uitgedroogde kleilagen mogelijk onterecht worden geïnterpreteerd als veenlagen. Ook is de correlatie voor de toplagen minder betrouwbaar vanwege het lage effectieve spanningsniveau in deze lagen.

### Andere conustypen

Naast de meting van conusweerstand en plaatselijke wrijving is het mogelijk extra (combinaties van)

type meting	Meetresultaten	toepassingsmogelijkheden
waterspanning	waterspanning ter plaatse van de punt	registreren waterremmende lagen indicatie stijghoogte grondwater classificatie / gelaagdheid bodem
magnetometer	Magnetische veldsterkte in 3 orthogonale richtingen (X,Y,Z)	Blindganger onderzoek, onderzoek ligging obstakels (stalen leidingen, grondankers), onderzoek paalpunt niveau / schoorstand funderingspalen, onderzoek ligging onderzijde stalen damwanden
geleidbaarheid	elektrische geleiding grond en grondwater	indicatie waterkwaliteit / zoet - zout water grens onderzoek verspreiding verontreiniging
temperatuur	temperatuurmeting op verschillende diepten	warmteoverdracht in de bodem bepaling temperatuurgradiënt
schuifgolfsnelheid (seismisch)	dynamische bodemparameters op verschillende diepten	machiefunderingen, windturbinefunderingen
versnelling	versnellingen op verschillende diepten	heitrillingen / verkeerstrillingen
MIP (membrane interface probe)	verticale verspreiding van vluchtige (gechloreerde) koolwaterstoffen	bestudering zak/drijfslagen en/of verontreinigingen met vluchtige (gechloreerde) koolwaterstoffen
ROST (rapid optical screening tool)	verticale verspreiding van (aromatische) koolwaterstoffen	bestudering zak/drijfslagen en/of verontreinigingen met (aromatische) koolwaterstoffen

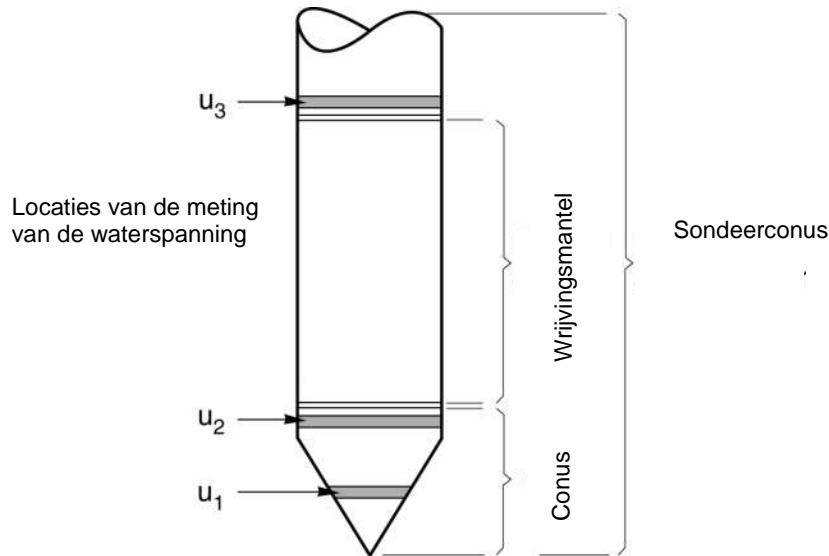
metingen uit te voeren. In onderstaand schema zijn enkele mogelijkheden aangegeven. Indien gewenst kan nadere informatie over metingen en toepassingsmogelijkheden worden verschaft.

### Waterspanningssonderingen

Naast registratie van conusweerstand en plaatselijke wrijvingsweerstand wordt bij een groot deel van de sonderingen waterspanning geregistreerd. Een waterspanningsconus is voorzien van een ingebouwde druksensor, waarmee de waterdruk tijdens het sonderen wordt gemeten. Een filter voorkomt het contact van grond met de druksensor. De waterdruk kan op drie locaties in de conus worden gemeten waarbij de posities  $u_1$  en  $u_2$  veelvuldig voorkomen. Positie  $u_3$  wordt zelden toegepast. Slechts een kleine hoeveelheid water ( $0,2 \text{ mm}^3$ ) is nodig om een nauwkeurige waterdruk te meten. Het meetbereik kan worden gekozen afhankelijk van de te verwachten wateroverspanning. In stijve kleien kan deze oplopen tot meer dan 3 MPa.



## CONTINU ELEKTRISCH SONDEREN



Figuur 1 Principe piëzo-conus

### Uitvoeringswijze

Om een juiste meting van de waterspanning te verkrijgen, dient het gehele meetsysteem volledig ontlucht en gevuld te zijn met een weinig samendrukbare vloeistof. Om te voorkomen dat de vloeistof tijdens het sonderen in de onverzadigde lagen boven de grondwaterstand wegvloeit zijn een juiste keuze van vloeistof, het gebruik van een rubber membraam, een goede uitvoering en de poriëngrootte van het filter belangrijk.

Indien het grondwater relatief ondiep aanwezig is, wordt bij voorkeur voorgeboord tot het niveau van de grondwaterspiegel teneinde luchttoetreding te voorkomen. Hiermee wordt ook de kans op beschadiging en in de grond achterblijven van het rubber membraam verkleind.

### Interpretatie

De resultaten van de piëzo-sonderingen bestaan uit de gemeten conusweerstand ( $q_c$ ), de plaatselijke wrijvingsweerstand ( $f_s$ ), het wrijvingsgetal ( $R_f$ ), de gemeten waterspanning ( $u_1$  of  $u_2$  respectievelijk in de punt en achter de punt) en de wateroverspanningindex  $B_q$ .

De resultaten van de waterspanningsmeting tijdens het sonderen vormen uit grondmechanisch en geohydrologisch oogpunt een belangrijke extra informatiebron voor de interpretatie van de bodemopbouw. Door combinatie van de meting van de conusweerstand en de waterspanning, bij voorkeur samen met de plaatselijke wrijvingsweerstand, wordt optimaal gebruik gemaakt van de sondeertechniek en kan het benodigde aanvullend grondonderzoek efficiënter worden gepland.

Bij de interpretatie speelt met name de wateroverspanning een rol, dat wil zeggen de verhoging van de waterspanning die door het indrukken van de conus ontstaan is.

Dunne cohesieve laagjes in een zandpakket en dunne zandlaagjes in een kleipakket, die in de conusweerstand en de plaatselijke wrijvingsweerstand door uitmiddeling niet of slecht zichtbaar zijn, kunnen goed worden gedetecteerd aan de hand van de water(over)spanningen, die door het sonderen ontstaan. Deze laagjes kunnen van groot belang zijn voor het zettingsgedrag van funderingen en voor de verticale (on)doorlatendheid van de grond.

Verder kunnen met de piëzo-conus, met name via de  $u_1$ -meting, sterk gelaagde structuren van zand en klei onderscheiden worden van homogene lagen hetgeen op basis van conusweerstand en plaatselijke

## CONTINU ELEKTRISCH SONDEREN

wrijving in de meeste gevallen niet lukt. Aangetoond is dat het detectievermogen van de  $u_1$ -meting veel hoger is dan van de  $u_2$ -meting.

### Wateroverspanningindex $B_q$

Met de wateroverspanningindex  $B_q$  kan een meer nauwkeurige classificatie van de grondsoort worden verkregen. Deze index is de verhouding van de wateroverspanning en de netto conusweerstand  $q_{net}$ , zijnde de gemeten conusweerstand  $q_c$  gecorrigeerd voor de waterspanning op het netto oppervlak van de sondeerconus, rekeninghoudend met de heersende effectieve verticale spanning op het betreffende niveau. De wateroverspanningindex  $B_q$  wordt als volgt berekend:

$$B_q = \beta \cdot (u_1 - u_0) / q_{net} \quad \text{of} \quad B_q = (u_2 - u_0) / q_{net}$$

waarin:

- $\beta$  = factor voor de verschillende grondsoorten voor omrekening van  $u_1$  naar  $u_2$ ; standaard wordt hiervoor aangehouden 0,8, zijnde normaal geconsolideerde kleien (zie hierna volgende tabel);
- $q_{net}$  =  $q_t - \sigma_{v0}$  = netto conusweerstand;
- $q_t$  =  $q_c + (1-a) \cdot \{\beta \cdot (u_1 - u_0) + u_0\}$  voor een filter in de conuspunt;  
=  $q_c + (1-a) \cdot u_2$  voor een filter direct achter de conuspunt;
- $\sigma_{v0}$  = de verticale grondspanning; standaard wordt hierbij uitgegaan van een gemiddeld volumiek gewicht van de bodemlagen van  $14 \text{ kN/m}^3$  en een grondwaterstand op 1 m beneden maaiveld;
- $a$  = netto oppervlakteverhoudingscoëfficiënt van de conus i.v.m. de spleet achter de conuspunt;
- $u_1$  = de gemeten waterdruk bij een filterplaatsing *in* de punt;
- $u_2$  = de gemeten waterdruk bij een filterplaatsing *achter* de punt;
- $u_0$  = de hydrostatische stijghoogte; standaard wordt hiervoor in de berekening een niveau uitgegaan van 1 m beneden maaiveld.

Voor andere grondsoorten zijn de  $\beta$ -factoren in onderstaande tabel gegeven.

Grond gedrag	$\beta$ -factor
Normaal geconsolideerde klei	0,6 - 0,8
Licht overgeconsolideerde klei	0,5 - 0,7
Sterk overgeconsolideerde klei	0 <sup>1)</sup> - 0,3
Leem samendrukbaar	0,5 - 0,6
Leem, vast en dillatant gedrag	0 <sup>1)</sup> - 0,2
Zand siltig, los gepakt	0,2 - 0,4

<sup>1)</sup> Bij meting van de waterspanning achter de conuspunt worden in bepaalde gevallen negatieve waterspanningen gemeten. Deze waarden geven nauwelijks een indicatie van de doorlatendheid, doch alleen over het materiaalgedrag.

### Dissipatietest

Het is ook mogelijk het sondeerproces op een bepaalde diepte tijdelijk te stoppen en de afname van de wateroverspanning (dissipatie) als functie van de tijd te registreren. Daarna kan het sondeerproces worden voortgezet.

In doorlatende gronden geeft de dissipatietest een goed beeld van de heersende hydrostatische waterspanning en daarmee van de stijghoogte. Het betreft slechts een indicatie aangezien de meetnauwkeurigheid beperkt is. Door het uitvoeren van meerdere metingen in een grondlaag en de gemiddelde waarde van de stijghoogte te bepalen kan een beduidend hogere nauwkeurigheid worden behaald. Ervaring leert dat de onnauwkeurigheid circa 0,5 m bedraagt.

Voor een meer nauwkeurige bepaling en de optredende fluctuaties zijn peilbuismetingen over een langere waarnemingsperiode nodig, afhankelijk van het doel.

In slecht doorlatende, cohesieve lagen kan met behulp van de dissipatietest een indicatie van de consolidatiecoëfficiënt en daarmee van de verticale (on)doorlatendheid worden verkregen. Hierbij dient

## CONTINU ELEKTRISCH SONDEREN

de dissipatietest te worden voortgezet totdat de wateroverspanning tenminste met 50 % is afgenomen. In de praktijk komt dat overeen met circa 1/2 uur à 3/4 uur.

Uit berekeningen en kwalitatieve vergelijking van de metingen wordt inzicht verkregen in het consolidatiegedrag van de grond.

Voor het vaststellen van de heersende hydrostatische waterspanning in kleilagen is de dissipatietest in de meeste gevallen weinig geschikt, vanwege de benodigde lange aanpassingstijd en de onnauwkeurigheid.

### Klassenindeling EN-ISO 22476-1

Voorafgaand aan de uitvoering diende een keuze te worden gemaakt binnen welke kwaliteitsklasse met bijbehorende toelaatbare meetonzekerheid het werk minimaal uitgevoerd moet worden. De klassenindeling heeft voornamelijk betrekking op de nauwkeurigheid van de gemeten parameters.

Door invoering van de Eurocode is op Europees niveau de internationale sondeernorm EN-ISO 22476-1 "Electrical cone and piezocone testing" ontwikkeld, welke de oorspronkelijke NEN 5140 heeft vervangen. De nieuwe elektrische sondeernorm **EN-ISO 22476-1** is in opzet vergelijkbaar met de oude Nederlandse norm NEN 5140 voor elektrische sonderingen. Een verschil tussen norm **EN-ISO 22476-1** met NEN 5140 is dat in de nieuwe norm de nauwkeurigheid van de meetresultaten wordt gekoppeld aan het toepassingsgebied met bijbehorend bodemkenmerken / geschiktheid voor interpretatie en afleiding van bodemparameters. Verder is de meting van de waterspanning genormeerd.

In de Europese tabel van sondeerclassen worden de sondeerclassen ingedeeld naar de toepassing van de sondering, zie onderstaande tabel.

**CONTINU ELEKTRISCH SONDEREN****Toepassing klassen volgens NEN-EN-ISO 22476-1:2012**

Toepassing Klasse	Test type	Gemeten parameter	Toegestane minimum nauwkeurigheid <sup>a</sup>	Maximum lengte tussen metingen	Gebruik	
					Grondsoort <sup>b</sup>	Interpretatie <sup>c</sup>
1	TE 2	Conus weerstand Mantel wrijving Waterspanning Helling Sondeerlengte	35 kPa of 5 % 5 kPa of 10 % 10kPa of 2 % 2° 0,1 m of 1%	20 mm	A	G, H
2	TE1 TE2	Conus weerstand Mantel wrijving Waterspanning Helling Sondeerlengte	100 kPa of 5 % 15 kPa of 15 % 25 kPa of 3 % 2° 0,1 m of 1 %	20 mm	A B C D	G, H* G, H G, H G, H
3	TE1 TE2	Conus weerstand Mantel wrijving Waterspanning <sup>d</sup> Helling Sondeerlengte	200 kPa of 5 % 25 kPa of 15 % 50 kPa of 5 % 5° 0,2 m of 2 %	50 mm	A B C D	G G, H* G, H G, H
4	TE1	Conus weerstand Mantel wrijving Sondeerlengte	500 kPa of 5 % 50 kPa of 20 % 0,2 m of 1 %	50 mm	A B C D	G* G* G* G*
NOOT 1 Richtlijnen voor gebruik van Tabel 2 zijn gegeven in bijlage F.						
NOOT 2 Voor uiterst slappe gronden maken soms nog hogere nauwkeurigheden noodzakelijk.						
<sup>a</sup> De toegestane minimum nauwkeurigheid van de gemeten parameters is de grootste van de twee genoemde. De relatieve nauwkeurigheid geldt voor de gemeten waarde en niet voor het meetbereik. <sup>b</sup> Volgens ISO 14688-2: A Homogene gronden bestaande uit zeer slappe tot stijve kleien (en silt) ( $q_c < 3$ MPa) B Gemengde bodemprofielen met slappe tot stijve kleien ( $q_c \leq 3$ MPa) en matig vaste tot vaste zanden (conusweerstand $5 \text{ MPa} \leq q_c < 10 \text{ MPa}$ ) C Gemengde bodemprofielen met stijve kleien (conusweerstand $1,5 \text{ MPa} \leq q_c < 3 \text{ MPa}$ ) en zeer dichte zanden ( $q_c > 20 \text{ MPa}$ ) D Zeer stijve tot harde kleien ( $q_c \geq 3 \text{ MPa}$ ) en zeer vaste grove gronden ( $q_c \geq 20 \text{ MPa}$ ) <sup>c</sup> G vaststelling bodemprofiel en bepaling van grondsoort met een laag niveau van onzekerheid G* indicatieve vaststelling bodemprofiel en bepaling van grondsoort met een hoog niveau van onzekerheid H interpretatie met betrekking tot ontwerp met een laag niveau van onzekerheid H* interpretatie met betrekking tot ontwerp met een hoog niveau van onzekerheid <sup>d</sup> Waterspanning kan alleen worden gemeten als TE2 wordt toegepast.						

Voor projecten, waarbij parameters op basis van Tabel 2.b NEN 9997-1 worden afgeleid, is een hoge nauwkeurigheidsklasse gewenst. Het is echter in een bodemgesteldheid met zowel zeer slappe grondlagen als zeer vaste zandlagen met hoge conusweerstand onmogelijk om aan de eisen van toepassing klasse 1 voldoen zoals ook blijkt uit de bovenstaande tabel. Het bij Fugro gehanteerde

## CONTINU ELEKTRISCH SONDEREN

meetsysteem voor sonderen is bijzonder nauwkeurig door toepassing van digitale conussen, strikte kwaliteitscontroles en calibraties. In de praktijk is gebleken dat standaard Fugro sonderingen in de nieuwe norm tenminste in toepassingsklasse 3 vallen en voor een groot deel binnen klasse 2. Sonderingen volgens toepassingsklasse 3 in de nieuwe norm zijn vergelijkbaar met sonderingen volgens klasse 2 van de oude NEN 5140.

Toepassingsklasse 1 sonderingen kunnen alleen met speciale gevoelige conussen met een beperkt meetbereik en een kleibodemprofiel met  $q_c < 3$  MPa worden bereikt. In bodemprofielen waarin zowel zeer slappe lagen als zeer vaste lagen voorkomen kan de hoogste meetnauwkeurigheid van klasse 1 enigszins worden benaderd door aanvullende maatregelen en procedures. Toepassingsklasse 2 sonderingen kunnen in bodemprofielen, waarin zowel zeer slappe lagen als zeer vaste lagen voorkomen, alleen worden verkregen door toepassing van digitale conussen met regelmatige calibraties, aanvullende uitvoeringsmaatregelen en kwaliteitscontroles. Toepassingsklasse 1 is in deze bodem niet haalbaar. De enige praktische indicatie over de bereikte sondeerklasse is controle van calibraties en 0-puntsverlopen tussen het begin en eind van de sondering.

In de praktijk komt het af en toe voor dat sonderingen worden uitgevoerd, waarbij door de opdrachtgever is aangegeven dat de maaiveldhoogte niet ten opzichte van een vast referentiepeil (NAP) hoeft te worden vastgelegd. Deze sonderingen voldoen derhalve op dit punt niet aan **EN-ISO 22476-1**.

### Klassenindeling NEN 5140

De norm NEN 5140 ging uit van vier kwaliteitsklassen. Voorafgaand aan de uitvoering diende een keuze te worden gemaakt binnen welke kwaliteitsklasse met bijbehorende toelaatbare meetonzekerheid het werk minimaal uitgevoerd moet worden. De klassenindeling heeft voornamelijk betrekking op de nauwkeurigheid van de gemeten conusweerstand, plaatselijke wrijvingsweerstand en diepte, zoals blijkt uit de onderstaande tabel.

klasse	Meetgrootheid	toelaatbare meetonzekerheid	meetinterval
1	Conusweerstand	0,05 MPa of 3%	20 mm
	Plaatselijke wrijvingsweerstand	0,01 MPa of 10%	
	Helling	2°	
	Sondeerdiepte	0,2 m of 1 %	
2	Conusweerstand	0,25 MPa of 5%	50 mm
	Plaatselijke wrijvingsweerstand	0,05 MPa of 15%	
	Helling	2°	
	Sondeerdiepte	0,2 m of 2 %	
3	Conusweerstand	0,5 MPa of 5%	100 mm
	Plaatselijke wrijvingsweerstand	0,05 MPa of 20%	
	Helling	5°	
	Sondeerdiepte	0,2 m of 2 %	
4	Conusweerstand	0,5 MPa of 5%	100 mm
	Plaatselijke wrijvingsweerstand	0,05 MPa of 20%	
	Sondeerlengte	0,1 m of 1%	

Opmerking: De toelaatbare meetonzekerheid is de grotere waarde van de absolute meetonzekerheid en de relatieve meetonzekerheid. De relatieve meetonzekerheid geldt voor de meetwaarde en niet voor het meetbereik.

Vergelijking van de gespecificeerde nauwkeurigheden van de NEN 5140 en NEN-EN-ISO 22476-1 laat zien dat de nauwkeurigheid van de meest in NL gehanteerde sondeerklasse 2 volgens NEN 5140 iets hoger ligt dan die van de toepassingsklasse 3 volgens de ISO norm.

## 5 Milieuhygiënisch onderzoek (verkennend bodemonderzoek)

### Verantwoording

Titel: Milieuhygiënisch onderzoek: Project: Noord – West 380 kV  
Deelgebied: 1  
Mastnummer: 709

Projectnummer: B02032.000377.001

Referentienummer: T206878

Revisie: 1.0

Datum: 18 december 2014

Auteur(s): M.N.J. Meuwissen

Gecontroleerd door: C.W.F. Jansonius

Paraaf gecontroleerd:



Goedgekeurd door: J. Assink



Paraaf goedgekeurd:

Contact: [TenneT380kVnw@arcadis.nl](mailto:TenneT380kVnw@arcadis.nl)



### INHOUDSOPGAVE

- 5.1. Inleiding
- 5.2. Vooronderzoek
- 5.3. Veld- en laboratoriumonderzoek
- 5.4. Resultaten veldonderzoek
- 5.5. Resultaten laboratoriumonderzoek
- 5.6. Evaluatie
- 5.7. Bijlagen H5
  - Bijlage 5-1: Tekening met situering boringen en peilbuis
  - Bijlage 5-2: Analysecertificaten
  - Bijlage 5-3: Toetsing analyseresultaten
  - Bijlage 5-4: Toetsingskader
  - Bijlage 5-5: Kwaliteitsborging
  - Bijlage 5-6: Veldwerkverklaring

## 5.1 *Inleiding*

### 5.1.1 Algemeen

De strategie voor de uitvoering van het verkennend bodemonderzoek voor de landbodem is gebaseerd op de NEN 5740, Bodem – Landbodem - Strategie voor het uitvoeren van verkennend bodemonderzoek – Onderzoek naar de milieuhygiënische kwaliteit van de bodem, uitgegeven door het Nederlands Normalisatie Instituut (NNI) januari 2009.

Naast een verkennend bodemonderzoek is een waterbodemonderzoek in de watergang op de locatie uitgevoerd. De strategie voor de uitvoering van het waterbodemonderzoek is gebaseerd op de NEN 5720, Bodem – Waterbodem – Strategie voor het uitvoeren van verkennend onderzoek- Onderzoek naar de milieuhygiënische kwaliteit van waterbodem en baggerspecie, uitgegeven door het Nederlands Normalisatie Instituut (NNI) november 2009.

### 5.1.2 Aanleiding en doelstelling

De aanleiding voor het uitvoeren van het verkennend bodemonderzoek en het waterbodemonderzoek is een bodemingreep. In verband hiermee is inzicht in de milieuhygiënische kwaliteit van de bodem (grond en grondwater) en waterbodem noodzakelijk.

De doelstelling van het onderzoek is het vaststellen van de milieuhygiënische bodemkwaliteit van de onderzoekslocatie. Het verkennend bodem- en waterbodemonderzoek is bedoeld om aan te tonen of er mogelijk sprake is van verontreinigde grond en slib.

### 5.1.3 Kwaliteitsborging en onafhankelijkheid

Voor informatie omtrent kwaliteitsborging, zie bijlage 5-5.

Voor de onafhankelijkheidsverklaring van de milieudeskundigen, zie bijlage 5-6.

### 5.1.4 Opbouw van het rapport

In het voorliggende rapport komen de volgende aspecten aan de orde:

- De resultaten van het vooronderzoek (paragraaf 5.2);
- De uitgevoerde veld- en laboratoriumwerkzaamheden (paragraaf 5.3);
- De resultaten van het veldonderzoek (paragraaf 5.4);
- De resultaten van het laboratoriumonderzoek en de interpretatie (paragraaf 5.5);
- Een evaluatie van de onderzoeksresultaten, toetsing van de gekozen onderzoekshypothese en conclusies en aanbevelingen (paragraaf 5.6).

De bijbehorende tekeningen, boorprofielen en analysecertificaten zijn als bijlage opgenomen.

## 5.2 *Vooronderzoek*

### 5.2.1 Algemeen

In deze paragraaf worden de resultaten van het vooronderzoek besproken. Dit resulteert in een hypothese over de mate van verdenking ten aanzien van bodemverontreiniging op de locatie.

Het vooronderzoek is uitgevoerd conform de NEN 5717 en 5725 met uitzondering van de financieel/juridische aspecten. De resultaten van het vooronderzoek zijn in de volgende paragrafen weergegeven.

### 5.2.2 Locatiegegevens

Voor gedetailleerde informatie van de locatie wordt verwezen naar hoofdstuk 1.

### 5.2.3 Geraadpleegde bronnen

Bij het verzamelen van de historische gegevens zijn verschillende bronnen geraadpleegd. In tabel 5.2.1 zijn de bronnen vermeld. Bij elke bron is een toelichting opgenomen. In paragraaf 5.2.4 zijn de resultaten van het vooronderzoek toegelicht.

**Tabel 5.2.1: Overzicht geraadpleegde bronnen tijdens vooronderzoek**

Bron	Korte toelichting
Provincie Groningen	Bodem informatie van de provincie: <a href="http://geoservices.provinciegroningen.nl/Flamingo/Kaarten/bodem informatie/">http://geoservices.provinciegroningen.nl/Flamingo/Kaarten/bodem informatie/</a>
Waterschap Noorderzijlvest	Telefonisch contact dhr. Bakker en dhr. Van der Klok, 13 – 14 sept 2012
Overige bronnen (archieven)	Indien bovengenoemde bronnen hiertoe aanleiding geven, zijn de archiefbezoeken uitgevoerd om aanvullende informatie te verkrijgen

#### 5.2.4 Resultaten dossieronderzoek

Uit de beschikbare gegevens, verkregen uit bovengenoemde bronnen (tabel 5.2.1), blijkt dat ter plaatse van de mastvoet geen (water-)bodemerontreiniging wordt verwacht. De aangetroffen informatie gaf geen aanleiding tot het uitvoeren van aanvullend (archief)onderzoek. De locatie kan derhalve beschouwd worden als onverdacht.

#### 5.2.5 Resultaten terreininspectie

De terreininspectie is uitgevoerd door M. la Crois op 4-2-2014. Tijdens de terreininspectie zijn de volgende onderdelen aan de orde gekomen:

- Huidig terreingebruik;
- Verhardingen en vloeren;
- Boven- en ondergrondse tanks (en vul- en ontluuchtingspunten), stookplaatsen, (half)verhardingslagen, ophogingen, storthopen, dempingen en ontgravingen;
- Mogelijke asbestverdenking;
- Mogelijk gesprek met eigenaar en de resultaten hiervan.

Tijdens de terreininspectie zijn geen bijzonderheden aangetroffen.

Er zijn bij de milieukundige werkzaamheden en inspecties geen bijzonderheden waargenomen m.b.t. drainage (geen volledige drainage-inspectie uitgevoerd).

#### 5.2.6 Bodemopbouw en geohydrologie

De regionale bodemopbouw is weergegeven in onderstaande tabel 5.2.2. De gegevens uit deze tabel zijn ontleend aan [www.dinoloket.nl](http://www.dinoloket.nl) aangevuld met de lokale locatie specifieke gegevens zoals naar voren komt uit de sonderingen uitgevoerd in het kader van het geotechnische onderzoek (zie hoofdstuk 4) en de handboringen voor het cultuurtechnisch onderzoek (zie hoofdstuk 2).

**Tabel 5.2.2: Regionale bodemopbouw**

Globale diepte (m NAP)	Samenstelling	Geohydrologische eenheid	Formatie
-0,3 tot -6	klei en zand	Deklaag	Naaldwijk
-6 tot -8,5	zand	watervoerende laag	Boxtel
-8,5 tot -40	klei	slechtdoorlatende laag	Peelo

#### *Oppervlaktewaterpeilen*

Het peil van de rond de mastlocatie gelegen oppervlaktewater bedraagt circa -1,59 m NAP. Dit is gebaseerd op het AHN2 (Algemeen Hoogtebestand Nederland) en de veldmetingen van het slootprofiel.

#### *Freatisch grondwater*

De Gemiddeld Hoogste Grondwaterstand (GHG) en Gemiddeld Laagste Grondwaterstand (GLG) geeft de grondwaterstandsfluctuatie zone aan. Deze kunnen in het veld terug te vinden zijn als hydromorfe profielkenmerken. Op basis van de hydromorfe profielkenmerken in boringen op de locatie is een gemiddelde GHG af te leiden van 0,59 m -mv en de GLG op 1,77 m -mv. Bij een maaiveldniveau van -0,30 m NAP komt dit overeen met een GHG van -0,89 m NAP en een GLG van -2,07 m NAP.

De in peilbuis 70901-1 met filterdiepte 1,6 tot 2,6 m -mv tijdens de veldwerkzaamheden opgenomen freatische stijghoogte is weergegeven in onderstaande tabel. De waarden ten opzichte van maaiveld



zijn met de maaiveldhoogte van -0,26 m NAP bij de peilbuis (in het rapport afgerond op twee decimalen) vertaald naar een waarde ten opzichte van NAP.

**Tabel 5.2.3: Ondiepe stijghoogte peilbuis 70901-1**

Datum	Stijghoogte (m –mv)	Stijghoogte (m NAP)
2/11/2014	1,20	-1,46
2/27/2014	1,30	-1,56

De locatie is niet gelegen in een waterwingebied of boringsvrije zone.

#### 5.2.7 Resultaten voorgaande bodemonderzoeken

Er zijn geen bodemonderzoeken bekend die zijn uitgevoerd op deze locatie, of de informatie over de bodemonderzoeken resulteert niet in een gewijzigde onderzoekshypothese of -strategie.

#### 5.2.8 Opstelling onderzoekshypothese en onderzoeksstrategie

Conform de aanpak van de NEN 5740 dient, op basis van de resultaten van het vooronderzoek een onderzoekshypothese te worden vastgesteld. De hypothese geeft het volgende aan:

- Of de bodem naar verwachting wel of niet verontreinigd is;
- De aard van de verontreinigende stoffen;
- De plaats van voorkomen van de verontreinigende stoffen;
- Of de stoffen worden verwacht in grond en/of grondwater.

De onderzoekshypothese en onderzoeksstrategie voor het verkennend bodemonderzoek is onverdacht (ONV). De onderzoeksstrategie voor het verkennend waterbodemonderzoek is overig water, lintvormig, lichte onderzoeksinspanning (OLL).

In paragraaf 5.3 is de onderzoeksstrategie (boringen, peilbuizen en analyses) uitgewerkt in de vorm van een onderzoeksinspanning (veldwerk en laboratorium).

### 5.3 Veld- en laboratoriumonderzoek

#### 5.3.1 Veldonderzoek

Het veldonderzoek is verricht op 4-2-2014 volgens de geldende richtlijnen. Het veldwerk heeft bestaan uit de volgende werkzaamheden:

- Het uitvoeren van een terreininspectie.

Onderstaande werkzaamheden zijn op 5-2-2014 verricht:

- Het uitvoeren van tien boringen in de watergang;
- Het nemen van een waterbodemonster.

Onderstaande werkzaamheden zijn op 11-2-2014 verricht:

- Het uitvoeren van 6 handboringen;
- Het zintuiglijk beoordelen van het bij de boringen vrijkomende bodemmateriaal op bodemkundige eigenschappen en op eventueel aanwezige verontreinigingskenmerken, inclusief eventuele asbestverdachte materialen;
- Het nemen van monsters van het bij de boringen vrijkomende bodemmateriaal. De monstertrajecten zijn weergegeven aan de rechterzijde van de boorprofielen in bijlage 1-1;
- Het plaatsen van een peilbuis met een filterlengte van 1,0 m in een van de diepere boorgaten en opnemen grondwaterstand;
- Het doorpompen van de peilbuis direct na plaatsing hiervan.

Onderstaande werkzaamheden zijn op 27-2-2014 verricht:

- Het opnemen van de grondwaterstand in de peilbuis;
- Het verrichten van veldmetingen: bepalen van de zuurgraad (pH) en het elektrisch geleidingsvermogen ( $E_c$ ) van het grondwater;
- Het nemen van grondwatermonsters uit de peilbuis.

### 5.3.2 Laboratoriumonderzoek

Een overzicht van het aantal en van de verrichte laboratoriumanalyses is weergegeven in tabel 5.3.1 en 5.3.2.

**Tabel 5.3.1: Overzicht veld- en laboratoriumonderzoek verkennend bodemonderzoek**

Onderzoeks-Strategie	Aantal boringen en peilbuizen			Aantal en soort analyses			
	0,5 m -mv	4,0 m -mv	5,5 m -mv met peilbuis	Grond		Grondwater	
ONV	4	1	1	2	Standaardpakket grond incl. lutum en organische stof	1	Standaardpakket grondwater

\* In de boorprofielen zijn nog 2 boringen opgenomen (boring 70907 en 70908). Deze boringen maken geen deel uit van het milieukundig bodemonderzoek, maar horen bij het civieltechnische en geohydrologisch onderzoek.

**Tabel 5.3.2: Overzicht veld- en laboratoriumonderzoek waterbodemonderzoek**

Boring	Monster	Analyse
709001BS	709001BS	Pakket A: Standaard waterbodemonderzoek regionale wateren

Voor de toegepaste methoden bij het laboratoriumonderzoek wordt verwezen naar bijlage 5-2.

### 5.3.3 Afwijkingen van de onderzoeksstrategie

Er zijn geen afwijkingen geweest van de onderzoeksstrategie.

## 5.4 Resultaten veldonderzoek

### 5.4.1 Bodemopbouw en grondwatergegevens

De resultaten van de bodemkundige beoordeling van de boringen zijn in bijlage 1-1 in de vorm van boorprofielen weergegeven. Op basis van deze boorprofielen kan de bodemopbouw als volgt worden beschreven.

- Vanaf maaiveld tot circa 4,3 m -mv bevindt zich matig tot sterk siltige klei;
- Vanaf 4,3 m -mv tot 5,5 m -mv (is maximale boordiepte) is zeer fijn zand aangetroffen.

In onderstaande tabel zijn de resultaten van de veldmetingen van het grondwater weergegeven.

**Tabel 5.4.1: Resultaten veldmetingen grondwater**

Peilbuis	Filterstelling (m -mv)	Grondwaterstand (m -mv)	pH (-)	Ec (µS/cm)
70901-1	1,6 – 2,6	1,3	7,5	860

### 5.4.2 Zintuiglijke waarnemingen

Tijdens het veldwerk zijn ter plaatse van boring 70907 resten baksteen in de bovengrond (0,0-0,25 m-mv) aangetroffen, ter plaatse van boring 709001b is de bovengrond (0,0-0,25 m-mv) matig puinhoudend.

### 5.4.3 Monstersselectie

De selectie van de te analyseren grondmonsters, zoals genoemd in onderstaande tabel, heeft plaatsgevonden op basis van de in de voorgaande paragrafen genoemde resultaten van het veldonderzoek.

De monsters zijn dusdanig geselecteerd dat, na uitvoering van de analyses, een zo representatief mogelijk beeld verkregen wordt van de milieuhygiënische kwaliteit van boven- en ondergrond. Voor de situering van de boringen en peilbuis wordt verwezen naar bijlage 5-1.

**Tabel 5.4.2: Monstersselectie**

Monstercode	Monstertraject (m -mv)	Boringnummers	Analysepakket
MMbg01	0,0 – 0,2	70901-1, 70902-1, 70903-1, 70904-1,	Standaardpakket grond incl. lutum en

		70905-1, 70906-1	organische stof
MMog01	0,2 – 1,5	70901-2, 70902-2, 70901-3, 70902-3, 70901-4, 70902-4	Standaardpakket grond incl. lutum en organische stof

In het kader van het waterbodemonderzoek zijn in de watergang tien steken genomen, waaruit in het veld een mengmonster is samengesteld. Het betreft een mengmonster ter plaatse van de bouwweg. De waterbodem uit de boringen in de watergang (709001bs) is bemonsterd en geanalyseerd op het pakket A: Standaard waterbodem regionale wateren.

## 5.5 Resultaten laboratoriumonderzoek

### 5.5.1 Analyseresultaten

De analysecertificaten met de resultaten van het laboratoriumonderzoek en een toelichting op de toegepaste analysemethoden zijn weergegeven in bijlage 5-2. In bijlage 5-3 zijn de getoetste analyseresultaten weergegeven.

### 5.5.2 Toetsingskader

Zie bijlage 5-4.

### 5.5.3 Overschrijdingen

Uit de toetsing van de gemeten waarden blijkt dat in het grondwatermonster gehalten boven de toetsingswaarden zijn aangetroffen. Overschrijdingen zijn weergegeven in tabel 5.5.1 en 5.5.2 (grond), tabel 5.5.3 (grondwater) en tabel 5.5.4 (waterbodem).

**Tabel 5.5.1: Overschrijdingen van de toetsingswaarden grondmonsters (Circulaire bodemsanering)**

Monster	Monstertraject (m -mv)	Boringnummers	Mate van verontreiniging		
			> AW	>T	> I
MMbg01	0,0 – 0,2	70901-1, 70902-1, 70903-1, 70904-1, 70905-1, 70906-1	-	-	-
MMog01	0,2 – 1,5	70901-2, 70902-2, 70901-3, 70902-3, 70901-4, 70902-4	-	-	-

> AW : overschrijding van de Achtergrondwaarde

> T : overschrijding van de Tussenwaarde

> I : overschrijding van de Interventiewaarde

- : geen overschrijding

**Tabel 5.5.2: Overschrijdingen van de toetsingswaarden grondmonsters (Besluit bodemkwaliteit)**

Monster	Monstertraject (m -mv)	Boringnummers	Bodemkwaliteitsklasse generiek beleid			
			> AW	> MWw	>MWi	Oordeel*
MMbg01	0,0 – 0,2	70901-1, 70902-1, 70903-1, 70904-1, 70905-1, 70906-1	-	-	-	Achtergrondwaarde
MMog01	0,2 – 1,5	70901-2, 70902-2, 70901-3, 70902-3, 70901-4, 70902-4	-	-	-	Achtergrondwaarde

> AW : overschrijding van de Achtergrondwaarde

> MWw : overschrijding van de maximale waarde Wonen

> MWi : overschrijding van de maximale waarde Industrie

- : geen overschrijding

\* : het betreft hier een indicatief oordeel van de af te voeren grond

**Tabel 5.5.3: Overschrijdingen van toetsingswaarden grondwatermonsters (Circulaire bodemsanering)**

Peilbuis	Filterstelling (m -mv)	Mate van verontreiniging		
		> S	> T	> I
70901-1	1,6 – 2,6	Barium, zink		

> S : overschrijding van de Streefwaarde

> T : overschrijding van de Tussenwaarde

> I : overschrijding van de Interventiewaarde

- : geen overschrijding

**Tabel 5.5.4 Overschrijdingen van toetsingswaarden waterbodemonsters (Besluit Bodemkwaliteit)**

Monster	Toetsing verspreiding op aangrenzend perceel	Toetsing toepassen in oppervlaktewater
709001bs	Verspreidbaar	Vrij toepasbaar

#### Conclusie

In de grond zijn geen verontreinigingen aangetoond. Het grondwater is licht verontreinigd met barium en zink.

De waterbodem is beoordeeld als ‘verspreidbaar’ en ‘vrij toepasbaar’.

### 5.6 Evaluatie

#### 5.6.1 Algemeen

In dit hoofdstuk vindt de evaluatie plaats van de resultaten van het veld- en laboratoriumonderzoek. Op basis hiervan is de milieuhygiënische kwaliteit van de bodem (grond, grondwater en waterbodem) beschreven.

#### 5.6.2 Milieuhygiënische kwaliteit van de bodem

Uit de resultaten van het laboratoriumonderzoek blijkt het volgende:

- In de boven- en ondergrond zijn geen verontreinigingen aangetoond;
- In het grondwater is een lichte verhoging van de parameters barium en zink aangetoond. Licht verhoogde concentraties barium komen vaker voor in de omgeving en zijn van nature aanwezig. Barium wordt daarom niet gezien als een verontreiniging. De herkomst van de verhoogde concentratie zink is onbekend;
- De waterbodem is beoordeeld als ‘verspreidbaar’ en ‘vrij toepasbaar’.

#### 5.6.3 Conclusies en aanbevelingen

Uit het uitgevoerde bodemonderzoek kan het volgende worden geconcludeerd:

- Visueel zijn er in de boorprofielen geen aanwijzingen dat er sprake is van bodemverontreiniging;
- Op basis van de gemeten gehalten in het grondwater is de hypothese ‘onverdacht’ niet juist gebleken;
- In zowel grond als grondwater wordt voor geen van de geanalyseerde parameters de waarde voor nader onderzoek (tussenwaarde) of de interventiewaarde overschreden;
- De waterbodem in de watergang is beoordeeld als ‘verspreidbaar’ en ‘vrij toepasbaar’.
- De gevonden gehalten in de bodem vormen in milieuhygiënische zin geen belemmering voor het toekomstige gebruik van de locatie.

Indien er grond van de locatie vrijkomt voor hergebruik elders, moet er rekening mee worden gehouden dat deze niet zonder meer vrij toepasbaar is. Op hergebruik van grond en baggerspecie is het Besluit bodemkwaliteit van toepassing. Hiervoor geldt een andere onderzoeksstrategie.

### 5.7 Bijlagen H5

Bijlage 5-1: Tekening met situering boringen en peilbuis

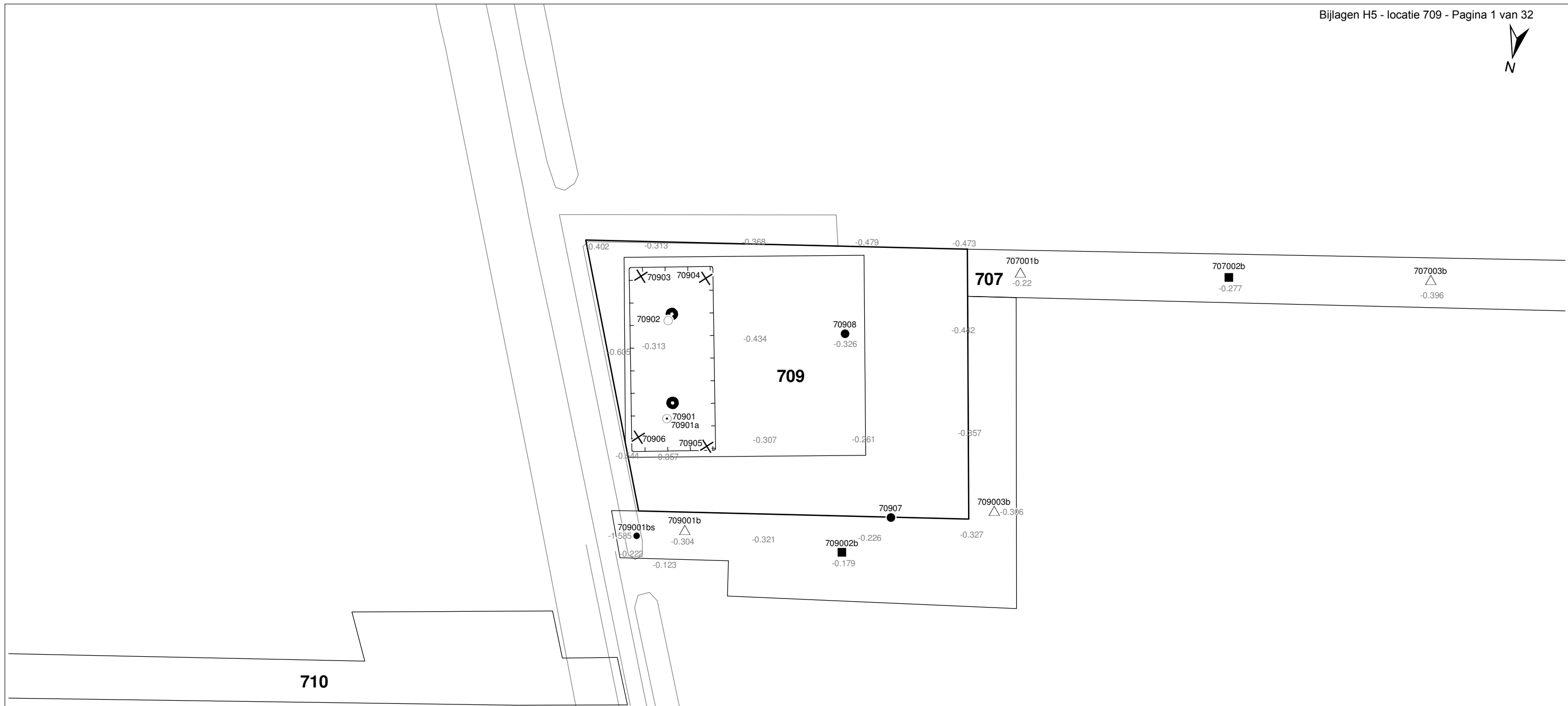
Bijlage 5-2: Analysecertificaten

Bijlage 5-3: Toetsing analyseresultaten

Bijlage 5-4: Toetsingskader

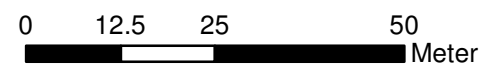
Bijlage 5-5: Kwaliteitsborging

Bijlage 5-6: Veldwerkverklaring



**Verklaring**

- Werkterrein + bouwweg
- Bouwput
- Masten
- Locatie handsondering met boring bouwwegen
- Locatie boring bouwwegen
- Locatie boring tot 0,50 m-mv
- Locatie boring tot 1,20 m-mv
- Locatie boring tot 4,00 m-mv
- Locatie boring + peilbuis
- Locatie slibmonster (Locatie)
- Locatie slibmonster (Bouwweg)



Locatie VKA versie 2.5  
Bouwweg VKA versie 2.5.1

TITEL		BOORPUNTEN KAART MAST : <b>709</b>		Noord - West 380 kV	
STATUS	GETEKEND DOOR	AFD.	PAR.	OPDRACHTGEVER <b>TenneT</b>	
	<b>T. Cornea</b>			GETEKEND BIJ <b>ARCADIS</b>	
	GECONTROLEERD DOOR	AFD.	PAR.	OMSCHRIJVING WIJZIGING	DATUM WIJZIGING
	<b>E. Aldershof</b>				
	VOOR AKKOORD	AFD.	PAR.	SCHAAL	DATUM 1 <sup>ste</sup> UITGAVE
	<b>M. van Driel</b>			<b>1:1000</b>	<b>01.04.2014</b>
VAKGEBIED	TEK. SOORT	PROJECT NR.	FORMAT	NUMMER	WLIZ NR.
			<b>A3</b>	<b>Mast nr. 709</b>	<b>1</b>

ARCADIS Regio B.V.  
T.a.v. Mw. M. de Lange  
Postbus 63  
9400 AB ASSEN

## Analyscertificaat

Datum: 14-02-2014

Hierbij ontvangt u de resultaten van het navolgende laboratoriumonderzoek.

Certificaatnummer/Versie	2014013835/1
Uw project/verslagnummer	709
Uw projectnaam	
Uw ordernummer	B02032.000377
Monster(s) ontvangen	07-02-2014

Dit certificaat mag uitsluitend in zijn geheel worden gereproduceerd.

De grondmonsters worden tot 6 weken na datum ontvangst bewaard en watermonsters tot 2 weken na datum ontvangst. Zonder tegenbericht worden de monsters nadien afgevoerd.

Indien de monsters langer bewaard dienen te blijven verzoeken wij U dit exemplaar uiterlijk 1 week voor afloop van de standaardbewaarperiode ondertekend aan ons te retourneren. Voor de kosten van het langer bewaren van monsters verwijzen wij naar de prijslijst.

Bewaren tot:

Datum:

Naam:

Handtekening:

Wij vertrouwen erop uw opdracht hiermee naar verwachting te hebben uitgevoerd, mocht U naar aanleiding van dit analysecertificaat nog vragen hebben verzoeken wij U contact op te nemen met de afdeling Verkoop en Advies.

Met vriendelijke groet,

Eurofins Analytico B.V.



Ing. A. Veldhuizen  
Technical Manager

Eurofins Analytico B.V.

Gildeweg 44-46  
3771 NB Barneveld  
P.O. Box 459  
3770 AL Barneveld NL

Tel. +31 (0)34 242 63 00  
Fax +31 (0)34 242 63 99  
E-mail [info-env@eurofins.nl](mailto:info-env@eurofins.nl)  
Site [www.eurofins.nl](http://www.eurofins.nl)

BNP Paribas S.A. 227 9245 25  
VAT/BTW No. NL 8043.14.883.B01  
KvK No. 09088623  
IBAN: NL71BNPA0227924525  
BIC: BNPANL2A

Eurofins Analytico B.V. is ISO 14001: 2004 gecertificeerd door TÜV en erkend door het Vlaamse Gewest (OVAM en Dep. LNE), het Brusselse Gewest (BIM), het Waalse Gewest (DGRNE-OWD) en door de overheden van Frankrijk en Luxemburg (MEV).

## Analysecertificaat

Uw project/verslagnummer	709	Certificaatnummer/Versie	2014013835/1
Uw projectnaam		Startdatum	10-02-2014
Uw ordernummer	B02032.000377	Rapportagedatum	14-02-2014/13:49
Datum monstername	05-02-2014	Bijlage	A, B, C
Monsternemer	Marcel la Crois	Pagina	1/2
Monstermatrix	Grond; Waterbodem (AS3000)		
Projectcode	2794 - Arcadis - TenneT Noord-West 380 kV		

Analyse	Eenheid	1
---------	---------	---

### Bodemkundige analyses

S	Droge stof	% (m/m)	29.2
S	Organische stof	% (m/m) ds	15.6
S	Gloeirest	% (m/m) ds	82.3
S	Korrelgrootte < 2 µm	% (m/m) ds	29.6

### Metalen

S	Barium (Ba)	mg/kg ds	41
S	Cadmium (Cd)	mg/kg ds	0.30
S	Kobalt (Co)	mg/kg ds	8.2
S	Koper (Cu)	mg/kg ds	14
S	Kwik (Hg)	mg/kg ds	0.078
S	Molybdeen (Mo)	mg/kg ds	<1.5
S	Nikkel (Ni)	mg/kg ds	28
S	Lood (Pb)	mg/kg ds	28
S	Zink (Zn)	mg/kg ds	96

### Minerale olie

	Minerale olie (C10-C12)	mg/kg ds	<9.0
	Minerale olie (C12-C16)	mg/kg ds	<15
	Minerale olie (C16-C21)	mg/kg ds	<15
	Minerale olie (C21-C30)	mg/kg ds	<33
	Minerale olie (C30-C35)	mg/kg ds	<15
	Minerale olie (C35-C40)	mg/kg ds	<18
S	Minerale olie totaal (C10-C40)	mg/kg ds	<100

### Polychloorbifenylen, PCB

S	PCB 28	mg/kg ds	<0.0010
S	PCB 52	mg/kg ds	<0.0010
S	PCB 101	mg/kg ds	<0.0010
S	PCB 118	mg/kg ds	<0.0010
S	PCB 138	mg/kg ds	<0.0010
S	PCB 153	mg/kg ds	<0.0010

Nr. **Monsteromschrijving**  
1 709001BS (10-20)

Analytico-nr.  
7968118

Q: door RvA geaccrediteerde verrichting  
A: AP04 erkende verrichting  
S: AS 3000 erkende verrichting

Dit certificaat mag uitsluitend in zijn geheel worden gereproduceerd.

Eurofins Analytico B.V.

Gildeweg 44-46  
3771 NB Barneveld  
P.O. Box 459  
3770 AL Barneveld NL  
Tel. +31 (0)34 242 63 00  
Fax +31 (0)34 242 63 99  
E-mail info-env@eurofins.nl  
Site www.eurofins.nl

BNP Paribas S.A. 227 9245 25  
VAT/BTW No. NL 8043.14.883.B01  
KvK No. 09088623  
IBAN: NL71BNPA0227924525  
BIC: BNPANL2A

Eurofins Analytico B.V. is ISO 14001: 2004 gecertificeerd door TÜV en erkend door het Vlaamse Gewest (OVAM en Dep. LNE), het Brusselse Gewest (BIM), het Waalse Gewest (DGRNE-OWD) en door de overheden van Frankrijk en Luxemburg (MEV).



## Analysecertificaat

Uw project/verslagnummer	709	Certificaatnummer/Versie	2014013835/1
Uw projectnaam		Startdatum	10-02-2014
Uw ordernummer	B02032.000377	Rapportagedatum	14-02-2014/13:49
Datum monstername	05-02-2014	Bijlage	A, B, C
Monsternemer	Marcel la Crois	Pagina	2/2
Monstermatrix	Grond; Waterbodem (AS3000)		
Projectcode	2794 - Arcadis - TenneT Noord-West 380 kV		

Analyse	Eenheid	1
S PCB 180	mg/kg ds	<0.0010
S PCB (som 7) (factor 0,7)	mg/kg ds	0.0049 <sup>1)</sup>

### Polycyclische Aromatische Koolwaterstoffen, PAK

S Naftaleen	mg/kg ds	0.060
S Fenanthreen	mg/kg ds	0.067
S Anthraceen	mg/kg ds	<0.050
S Fluorantheen	mg/kg ds	0.12
S Benzo(a)anthraceen	mg/kg ds	0.079
S Chryseen	mg/kg ds	0.10
S Benzo(k)fluorantheen	mg/kg ds	0.053
S Benzo(a)pyreen	mg/kg ds	0.097
S Benzo(ghi)peryleen	mg/kg ds	0.099
S Indeno(123-cd)pyreen	mg/kg ds	0.067
S PAK VROM (10) (factor 0,7)	mg/kg ds	0.78

Nr. **Monsteromschrijving**  
1 709001BS (10-20)

**Analytico-nr.**  
7968118

Eurofins Analytico B.V.



Q: door RvA geaccrediteerde verrichting  
A: AP04 erkende verrichting  
S: AS 3000 erkende verrichting

Dit certificaat mag uitsluitend in zijn geheel worden gereproduceerd.

**Akkoord**  
**Pr.coörd.**



Gildeweg 44-46  
3771 NB Barneveld  
P.O. Box 459  
3770 AL Barneveld NL  
Tel. +31 (0)34 242 63 00  
Fax +31 (0)34 242 63 99  
E-mail info-env@eurofins.nl  
Site www.eurofins.nl

BNP Paribas S.A. 227 9245 25  
VAT/BTW No. NL 8043.14.883.B01  
KvK No. 09088623  
IBAN: NL71BNP0227924525  
BIC: BNPANL2A

Eurofins Analytico B.V. is ISO 14001: 2004 gecertificeerd door TÜV en erkend door het Vlaamse Gewest (OVAM en Dep. LNE), het Brusselse Gewest (BIM), het Waalse Gewest (DGRNE-OWD) en door de overheden van Frankrijk en Luxemburg (MEV).



**Bijlage (A) met deelmonsterinformatie behorende bij analysecertificaat 2014013835/1**

Pagina 1/1

Analytico-nr.	Boornr	Omschrijving	Van	Tot	Barcode	Monsteromschrijving
7968118	709001BS	1	10	20	0531531122	709001BS (10-20)



**Eurofins Analytico B.V.**

Gildeweg 44-46  
3771 NB Barneveld  
P.O. Box 459  
3770 AL Barneveld NL  
Tel. +31 (0)34 242 63 00  
Fax +31 (0)34 242 63 99  
E-mail [info-env@eurofins.nl](mailto:info-env@eurofins.nl)  
Site [www.eurofins.nl](http://www.eurofins.nl)

BNP Paribas S.A. 227 9245 25  
VAT/BTW No. NL 8043.14.883.B01  
KvK No. 09088623  
IBAN: NL71BNPA0227924525  
BIC: BNPANL2A

Eurofins Analytico B.V. is ISO 14001: 2004 gecertificeerd door TÜV en erkend door het Vlaamse Gewest (OVAM en Dep. LNE), het Brusselse Gewest (BIM), het Waalse Gewest (DGRNE-OWD) en door de overheden van Frankrijk en Luxemburg (MEV).

**Bijlage (B) met opmerkingen behorende bij analysecertificaat 2014013835/1**

Pagina 1/1

**Opmerking 1)**De toetswaarde van de som is gelijk aan de sommatie van  $0,7 \cdot RG$ **Eurofins Analytico B.V.**

Gildeweg 44-46      Tel. +31 (0)34 242 63 00  
3771 NB Barneveld      Fax +31 (0)34 242 63 99  
P.O. Box 459      E-mail info-env@eurofins.nl  
3770 AL Barneveld NL      Site www.eurofins.nl

BNP Paribas S.A. 227 9245 25  
VAT/BTW No. NL 8043.14.883.B01  
KvK No. 09088623  
IBAN: NL71BNPA0227924525  
BIC: BNPANL2A

Eurofins Analytico B.V. is ISO 14001: 2004 gecertificeerd door TÜV en erkend door het Vlaamse Gewest (OVAM en Dep. LNE), het Brusselse Gewest (BIM), het Waalse Gewest (DGRNE-OWD) en door de overheden van Frankrijk en Luxemburg (MEV).

**Bijlage (C) met methodeverwijzingen behorende bij analysecertificaat 2014013835/1**

Pagina 1/1

Analyse	Methode	Techniek	Referentiemethode
Droge stof	W0104	Gravimetrie	Cf. pb 3210-1 en cf. NEN-EN 12880
Organische stof (gloeirest)	W0109	ICP-AES	Cf. 3210-2a/b en cf. NEN 5754/EN 12879
Lutum (fractie < 2 $\mu$ m) (sedimentatie)	W0173	Sedimentatie	Cf. pb 3210-3 en cf. NEN 5753
Barium (Ba)	W0423	ICP-MS	Cf. NEN-EN-ISO 17294-2
Cadmium (Cd)	W0423	ICP-MS	Cf. pb 3210-4/3250-1 & NEN-EN-ISO 17294-2
Kobalt (Co)	W0423	ICP-MS	Cf. pb 3210-4/3250-1 & NEN-EN-ISO 17294-2
Koper (Cu)	W0423	ICP-MS	Cf. pb 3210-4/3250-1 & NEN-EN-ISO 17294-2
Kwik (Hg)	W0423	ICP-MS	Cf. pb 3210-4/3250-1 & NEN-EN-ISO 17294-2
Molybdeen (Mo)	W0423	ICP-MS	Cf. pb 3210-4/3250-1 & NEN-EN-ISO 17294-2
Nikkel (Ni)	W0423	ICP-MS	Cf. pb 3210-4/3250-1 & NEN-EN-ISO 17294-2
Lood (Pb)	W0423	ICP-MS	Cf. pb 3210-4/3250-1 & NEN-EN-ISO 17294-2
Zink (Zn)	W0423	ICP-MS	Cf. pb 3210-4/3250-1 & NEN-EN-ISO 17294-2
Minerale olie (GC) (C10 - C40)	W0202	GC-FID	Cf. pb 3210-6 en cf. NEN 6978
PCB (7)	W0271	GC-MS	Cf. pb. 3210-7 & gw. NEN 6980
PAK (10 VROM)	W0271	GC-MS	Cf. pb. 3210-5 & gw. NEN-ISO 18287
PAK som AS3000/AP04	W0271	GC-MS	gw. NEN-ISO 18287

**Eurofins Analytico B.V.**

Gildeweg 44-46  
3771 NB Barneveld  
P.O. Box 459  
3770 AL Barneveld NL

Tel. +31 (0)34 242 63 00  
Fax +31 (0)34 242 63 99  
E-mail [info-env@eurofins.nl](mailto:info-env@eurofins.nl)  
Site [www.eurofins.nl](http://www.eurofins.nl)

BNP Paribas S.A. 227 9245 25  
VAT/BTW No. NL 8043.14.883.B01  
KvK No. 09088623  
IBAN: NL71BNPA0227924525  
BIC: BNPANL2A

Eurofins Analytico B.V. is ISO 14001: 2004 gecertificeerd door TÜV en erkend door het Vlaamse Gewest (OVAM en Dep. LNE), het Brusselse Gewest (BIM), het Waalse Gewest (DGRNE-OWD) en door de overheden van Frankrijk en Luxemburg (MEV).

ARCADIS Regio B.V.  
T.a.v. Mw. M. de Lange  
Postbus 63  
9400 AB ASSEN

## Analyscertificaat

Datum: 20-02-2014

Hierbij ontvangt u de resultaten van het navolgende laboratoriumonderzoek.

Certificaatnummer/Versie	2014016181/1
Uw project/verslagnummer	709
Uw projectnaam	
Uw ordernummer	B02032.000377
Monster(s) ontvangen	13-02-2014

Dit certificaat mag uitsluitend in zijn geheel worden gereproduceerd.

De grondmonsters worden tot 6 weken na datum ontvangst bewaard en watermonsters tot 2 weken na datum ontvangst. Zonder tegenbericht worden de monsters nadien afgevoerd.

Indien de monsters langer bewaard dienen te blijven verzoeken wij U dit exemplaar uiterlijk 1 week voor afloop van de standaardbewaarperiode ondertekend aan ons te retourneren. Voor de kosten van het langer bewaren van monsters verwijzen wij naar de prijslijst.

Bewaren tot:

Datum:

Naam:

Handtekening:

Wij vertrouwen erop uw opdracht hiermee naar verwachting te hebben uitgevoerd, mocht U naar aanleiding van dit analysecertificaat nog vragen hebben verzoeken wij U contact op te nemen met de afdeling Verkoop en Advies.

Met vriendelijke groet,

Eurofins Analytico B.V.



Ing. A. Veldhuizen  
Technical Manager

Eurofins Analytico B.V.

Gildeweg 44-46  
3771 NB Barneveld  
P.O. Box 459  
3770 AL Barneveld NL

Tel. +31 (0)34 242 63 00  
Fax +31 (0)34 242 63 99  
E-mail [info-env@eurofins.nl](mailto:info-env@eurofins.nl)  
Site [www.eurofins.nl](http://www.eurofins.nl)

BNP Paribas S.A. 227 9245 25  
VAT/BTW No. NL 8043.14.883.B01  
KvK No. 09088623  
IBAN: NL71BNPA0227924525  
BIC: BNPANL2A

Eurofins Analytico B.V. is ISO 14001: 2004 gecertificeerd door TÜV en erkend door het Vlaamse Gewest (OVAM en Dep. LNE), het Brusselse Gewest (BIM), het Waalse Gewest (DGRNE-OWD) en door de overheden van Frankrijk en Luxemburg (MEV).

## Analysecertificaat

Uw project/verslagnummer	709	Certificaatnummer/Versie	2014016181/1
Uw projectnaam		Startdatum	13-02-2014
Uw ordernummer	B02032.000377	Rapportagedatum	20-02-2014/07:59
Datum monstername	11-02-2014	Bijlage	A, B, C
Monsternemer	Jan Uitham	Pagina	1/2
Monstermatrix	Grond; Grond (AS3000)		
Projectcode	2794 - Arcadis - TenneT Noord-West 380 kV		

Analyse	Eenheid	1	2
<b>Voorbehandeling</b>			
Cryogeen malen AS3000		Uitgevoerd	Uitgevoerd
<b>Bodemkundige analyses</b>			
S Droge stof	% (m/m)	71.7	68.3
S Organische stof	% (m/m) ds	6.5	2.1
Q Gloeirest	% (m/m) ds	91.4	95.9
S Korrelgrootte < 2 µm (Lutum)	% (m/m) ds	30.7	28.5
<b>Metalen</b>			
S Barium (Ba)	mg/kg ds	30	28
S Cadmium (Cd)	mg/kg ds	0.27	<0.20
S Kobalt (Co)	mg/kg ds	5.7	9.0
S Koper (Cu)	mg/kg ds	9.7	8.3
S Kwik (Hg)	mg/kg ds	0.10	<0.050
S Molybdeen (Mo)	mg/kg ds	<1.5	<1.5
S Nikkel (Ni)	mg/kg ds	19	25
S Lood (Pb)	mg/kg ds	26	15
S Zink (Zn)	mg/kg ds	66	52
<b>Minerale olie</b>			
Minerale olie (C10-C12)	mg/kg ds	12	5.1
Minerale olie (C12-C16)	mg/kg ds	<5.0	<5.0
Minerale olie (C16-C21)	mg/kg ds	<5.0	<5.0
Minerale olie (C21-C30)	mg/kg ds	<11	<11
Minerale olie (C30-C35)	mg/kg ds	<5.0	<5.0
Minerale olie (C35-C40)	mg/kg ds	<6.0	<6.0
S Minerale olie totaal (C10-C40)	mg/kg ds	<35	<35
<b>Polychloorbifenylen, PCB</b>			
S PCB 28	mg/kg ds	<0.0010	<0.0010
S PCB 52	mg/kg ds	<0.0010	<0.0010
S PCB 101	mg/kg ds	<0.0010	<0.0010
S PCB 118	mg/kg ds	<0.0010	<0.0010

### Nr. Monsteromschrijving

1	70901 (0-20) 70902 (0-20) 70903 (0-20) 70904 (0-20) 70905 (0-20) 70906 (0-20)
2	70901 (20-60) 70901 (60-100) 70901 (100-150) 70902 (20-50) 70902 (50-100) 70902 (100-140)

Analytico-nr.

7975423

7975424

Q: door RvA geaccrediteerde verrichting

A: AP04 erkende verrichting

S: AS 3000 erkende verrichting

Dit certificaat mag uitsluitend in zijn geheel worden gereproduceerd.

Eurofins Analytico B.V.

Gildeweg 44-46  
3771 NB Barneveld  
P.O. Box 459  
3770 AL Barneveld NL

Tel. +31 (0)34 242 63 00  
Fax +31 (0)34 242 63 99  
E-mail info-env@eurofins.nl  
Site www.eurofins.nl

BNP Paribas S.A. 227 9245 25  
VAT/BTW No. NL 8043.14.883.B01  
KvK No. 09088623  
IBAN: NL71BNP0227924525  
BIC: BNPANL2A

Eurofins Analytico B.V. is ISO 14001: 2004 gecertificeerd door TÜV en erkend door het Vlaamse Gewest (OVAM en Dep. LNE), het Brusselse Gewest (BIM), het Waalse Gewest (DGRNE-OWD) en door de overheden van Frankrijk en Luxemburg (MEV).



TESTEN  
RvA LO10

## Analysecertificaat

Uw project/verslagnummer	709	Certificaatnummer/Versie	2014016181/1
Uw projectnaam		Startdatum	13-02-2014
Uw ordernummer	B02032.000377	Rapportagedatum	20-02-2014/07:59
Datum monstername	11-02-2014	Bijlage	A, B, C
Monsternemer	Jan Uitham	Pagina	2/2
Monstermatrix	Grond; Grond (AS3000)		
Projectcode	2794 - Arcadis - TenneT Noord-West 380 kV		

Analyse	Eenheid	1	2
S PCB 138	mg/kg ds	<0.0010	<0.0010
S PCB 153	mg/kg ds	<0.0010	<0.0010
S PCB 180	mg/kg ds	<0.0010	<0.0010
S PCB (som 7) (factor 0,7)	mg/kg ds	0.0049 <sup>1)</sup>	0.0049 <sup>1)</sup>
<b>Polycyclische Aromatische Koolwaterstoffen, PAK</b>			
S Naftaleen	mg/kg ds	<0.050	<0.050
S Fenanthreen	mg/kg ds	0.14	<0.050
S Anthraceen	mg/kg ds	<0.050	<0.050
S Fluorantheen	mg/kg ds	0.22	<0.050
S Benzo(a)anthraceen	mg/kg ds	0.10	<0.050
S Chryseen	mg/kg ds	0.13	<0.050
S Benzo(k)fluorantheen	mg/kg ds	0.059	<0.050
S Benzo(a)pyreen	mg/kg ds	0.073	<0.050
S Benzo(ghi)peryleen	mg/kg ds	0.090	<0.050
S Indeno(123-cd)pyreen	mg/kg ds	0.10	<0.050
S PAK VROM (10) (factor 0,7)	mg/kg ds	0.99	0.35 <sup>1)</sup>

### Nr. Monsteromschrijving

1	70901 (0-20) 70902 (0-20) 70903 (0-20) 70904 (0-20) 70905 (0-20) 70906 (0-20)
2	70901 (20-60) 70901 (60-100) 70901 (100-150) 70902 (20-50) 70902 (50-100) 70902 (100-140)

Analytico-nr.

7975423

7975424

Eurofins Analytico B.V.



Q: door RvA geaccrediteerde verrichting

A: AP04 erkende verrichting

S: AS 3000 erkende verrichting

Dit certificaat mag uitsluitend in zijn geheel worden gereproduceerd.

Akkoord

Pr.coörd.

VA

Gildeweg 44-46  
3771 NB Barneveld  
P.O. Box 459  
3770 AL Barneveld NL

Tel. +31 (0)34 242 63 00  
Fax +31 (0)34 242 63 99  
E-mail info-env@eurofins.nl  
Site www.eurofins.nl

BNP Paribas S.A. 227 9245 25  
VAT/BTW No. NL 8043.14.883.B01  
KvK No. 09088623  
IBAN: NL71BNP0227924525  
BIC: BNPANL2A

Eurofins Analytico B.V. is ISO 14001: 2004 gecertificeerd door TÜV en erkend door het Vlaamse Gewest (OVAM en Dep. LNE), het Brusselse Gewest (BIM), het Waalse Gewest (DGRNE-OWD) en door de overheden van Frankrijk en Luxemburg (MEV).



**Bijlage (A) met deelmonsterinformatie behorende bij analysecertificaat 2014016181/1**

Pagina 1/1

Analytico-nr.	Boornr	Omschrijving	Van	Tot	Barcode	Monsteromschrijving
7975423	70903	1	0	20	0531475788	70901 (0-20) 70902 (0-20) 70903 (0-20)
7975423	70904	1	0	20	0531475791	
7975423	70901	1	0	20	0531475782	
7975423	70902	1	0	20	0531475787	
7975423	70905	1	0	20	0531475796	
7975423	70906	1	0	20	0531475794	
7975424	70901	2	20	60	0531475783	70901 (20-60) 70901 (60-100) 70901 (100-150)
7975424	70902	2	20	50	0531475790	
7975424	70901	3	60	100	0531475784	
7975424	70902	3	50	100	0531475786	
7975424	70901	4	100	150	0531475785	
7975424	70902	4	100	140	0531475789	



**Eurofins Analytico B.V.**

Gildeweg 44-46  
3771 NB Barneveld  
P.O. Box 459  
3770 AL Barneveld NL  
Tel. +31 (0)34 242 63 00  
Fax +31 (0)34 242 63 99  
E-mail info-env@eurofins.nl  
Site www.eurofins.nl

BNP Paribas S.A. 227 9245 25  
VRT/BTW No. NL 8043.14.883.B01  
KvK No. 09088623  
IBAN: NL71BNPA0227924525  
BIC: BNPANL2A

Eurofins Analytico B.V. is ISO 14001: 2004 gecertificeerd door TÜV en erkend door het Vlaamse Gewest (OVAM en Dep. LNE), het Brusselse Gewest (BIM), het Waalse Gewest (DGRNE-OWD) en door de overheden van Frankrijk en Luxemburg (MEV).

**Bijlage (B) met opmerkingen behorende bij analysecertificaat 2014016181/1**

Pagina 1/1

**Opmerking 1)**De toetswaarde van de som is gelijk aan de sommatie van  $0,7 \cdot RG$ **Eurofins Analytico B.V.**

Gildeweg 44-46      Tel. +31 (0)34 242 63 00  
3771 NB Barneveld      Fax +31 (0)34 242 63 99  
P.O. Box 459      E-mail info-env@eurofins.nl  
3770 AL Barneveld NL      Site www.eurofins.nl

BNP Paribas S.A. 227 9245 25  
VAT/BTW No. NL 8043.14.883.B01  
KvK No. 09088623  
IBAN: NL71BNPA0227924525  
BIC: BNPANL2A

Eurofins Analytico B.V. is ISO 14001: 2004 gecertificeerd door TÜV en erkend door het Vlaamse Gewest (OVAM en Dep. LNE), het Brusselse Gewest (BIM), het Waalse Gewest (DGRNE-OWD) en door de overheden van Frankrijk en Luxemburg (MEV).



**Bijlage (C) met methodeverwijzingen behorende bij analysecertificaat 2014016181/1**

Pagina 1/1

Analyse	Methode	Techniek	Referentiemethode
Cryogeen malen AS3000	W0106	Voorbehandeling	Cf. AS3000
Droge Stof	W0104	Gravimetrie	Cf. pb 3010-2 en Gw. NEN-ISO 11465
Organische stof (gloeirest)	W0109	Gravimetrie	Cf. pb 3010-3 en cf. NEN 5754
Lutum (fractie < 2 $\mu$ m)	W0171	Sedimentatie	Cf. pb 3010-4 en cf. NEN 5753
Barium (Ba)	W0423	ICP-MS	Cf. pb 3010-5 en cf. NEN-EN-ISO 17294-2
Cadmium (Cd)	W0423	ICP-MS	Cf. pb 3010-5 en cf. NEN-EN-ISO 17294-2
Kobalt (Co)	W0423	ICP-MS	Cf. pb 3010-5 en cf. NEN-EN-ISO 17294-2
Koper (Cu)	W0423	ICP-MS	Cf. pb 3010-5 en cf. NEN-EN-ISO 17294-2
Kwik (Hg)	W0423	ICP-MS	Cf. pb 3010-5 en cf. NEN-EN-ISO 17294-2
Molybdeen (Mo)	W0423	ICP-MS	Cf. pb 3010-5 en cf. NEN-EN-ISO 17294-2
Nikkel (Ni)	W0423	ICP-MS	Cf. pb 3010-5 en cf. NEN-EN-ISO 17294-2
Lood (Pb)	W0423	ICP-MS	Cf. pb 3010-5 en cf. NEN-EN-ISO 17294-2
Zink (Zn)	W0423	ICP-MS	Cf. pb 3010-5 en cf. NEN-EN-ISO 17294-2
Minerale Olie (GC) (C10 - C40)	W0202	GC-FID	Cf. pb 3010-7 en cf. NEN 6978
PCB (7)	W0271	GC-MS	Cf. pb 3010-8 en gw. NEN 6980
PAK (10 VROM)	W0271	GC-MS	Cf. pb. 3010-6 en gw. NEN-ISO 18287
PAK som AS3000/AP04	W0271	GC-MS	Cf. pb. 3010-6 en gw. NEN-ISO 18287

**Eurofins Analytico B.V.**

Gildeweg 44-46  
3771 NB Barneveld  
P.O. Box 459  
3770 AL Barneveld NL

Tel. +31 (0)34 242 63 00  
Fax +31 (0)34 242 63 99  
E-mail [info-env@eurofins.nl](mailto:info-env@eurofins.nl)  
Site [www.eurofins.nl](http://www.eurofins.nl)

BNP Paribas S.A. 227 9245 25  
VAT/BTW No. NL 8043.14.883.B01  
KvK No. 09088623  
IBAN: NL71BNPA0227924525  
BIC: BNPANL2A

Eurofins Analytico B.V. is ISO 14001: 2004 gecertificeerd door TÜV en erkend door het Vlaamse Gewest (OVAM en Dep. LNE), het Brusselse Gewest (BIM), het Waalse Gewest (DGRNE-OWD) en door de overheden van Frankrijk en Luxemburg (MEV).



ARCADIS Regio B.V.  
T.a.v. Mw. M. de Lange  
Postbus 63  
9400 AB ASSEN

## Analyscertificaat

Datum: 06-03-2014

Hierbij ontvangt u de resultaten van het navolgende laboratoriumonderzoek.

Certificaatnummer/Versie	2014022717/1
Uw project/verslagnummer	709
Uw projectnaam	
Uw ordernummer	B02032.000377
Monster(s) ontvangen	28-02-2014

Dit certificaat mag uitsluitend in zijn geheel worden gereproduceerd.

De grondmonsters worden tot 6 weken na datum ontvangst bewaard en watermonsters tot 2 weken na datum ontvangst. Zonder tegenbericht worden de monsters nadien afgevoerd.

Indien de monsters langer bewaard dienen te blijven verzoeken wij U dit exemplaar uiterlijk 1 week voor afloop van de standaardbewaarperiode ondertekend aan ons te retourneren. Voor de kosten van het langer bewaren van monsters verwijzen wij naar de prijslijst.

Bewaren tot:

Datum:

Naam:

Handtekening:

Wij vertrouwen erop uw opdracht hiermee naar verwachting te hebben uitgevoerd, mocht U naar aanleiding van dit analysecertificaat nog vragen hebben verzoeken wij U contact op te nemen met de afdeling Verkoop en Advies.

Met vriendelijke groet,

Eurofins Analytico B.V.



Ing. A. Veldhuizen  
Technical Manager

Eurofins Analytico B.V.

Gildeweg 44-46  
3771 NB Barneveld  
P.O. Box 459  
3770 AL Barneveld NL

Tel. +31 (0)34 242 63 00  
Fax +31 (0)34 242 63 99  
E-mail [info-env@eurofins.nl](mailto:info-env@eurofins.nl)  
Site [www.eurofins.nl](http://www.eurofins.nl)

BNP Paribas S.A. 227 9245 25  
VAT/BTW No. NL 8043.14.883.B01  
KvK No. 09088623  
IBAN: NL71BNPA0227924525  
BIC: BNPANL2A

Eurofins Analytico B.V. is ISO 14001: 2004 gecertificeerd door TÜV en erkend door het Vlaamse Gewest (OVAM en Dep. LNE), het Brusselse Gewest (BIM), het Waalse Gewest (DGRNE-OWD) en door de overheden van Frankrijk en Luxemburg (MEV).

## Analysecertificaat

Uw project/verslagnummer	709	Certificaatnummer/Versie	2014022717/1
Uw projectnaam		Startdatum	28-02-2014
Uw ordernummer	B02032.000377	Rapportagedatum	06-03-2014/10:42
		Bijlage	A, B, C
Monsternemer	Marcel la Crois	Pagina	1/2
Monstermatrix	Water; Water (AS3000)		
Projectcode	2794 - Arcadis - TenneT Noord-West 380 kV		

Analyse	Eenheid	1
<b>Metalen</b>		
S Barium (Ba)	µg/L	230
S Cadmium (Cd)	µg/L	<0.20
S Kobalt (Co)	µg/L	2.8
S Koper (Cu)	µg/L	4.2
S Kwik (Hg)	µg/L	<0.050
S Molybdeen (Mo)	µg/L	2.7
S Nikkel (Ni)	µg/L	10
S Lood (Pb)	µg/L	<2.0
S Zink (Zn)	µg/L	68
<b>Vluchtige Aromatische Koolwaterstoffen</b>		
S Benzeen	µg/L	<0.20
S Toluene	µg/L	<0.20
S Ethylbenzeen	µg/L	<0.20
S o-Xyleen	µg/L	<0.10
S m, p-Xyleen	µg/L	<0.20
S Xylenen (som) factor 0,7	µg/L	0.21 <sup>1)</sup>
BTEX (som)	µg/L	<0.90
S Naftaleen	µg/L	<0.020
S Styreen	µg/L	<0.20
<b>Vluchtige organische halogeenkoolwaterstoffen</b>		
S Dichloormethaan	µg/L	<0.20
S Trichloormethaan	µg/L	<0.20
S Tetrachloormethaan	µg/L	<0.10
S Trichlooretheen	µg/L	<0.20
S Tetrachlooretheen	µg/L	<0.10
S 1,1-Dichloorethaan	µg/L	<0.20
S 1,2-Dichloorethaan	µg/L	<0.20
S 1,1,1-Trichloorethaan	µg/L	<0.10
S 1,1,2-Trichloorethaan	µg/L	<0.10
S cis 1,2-Dichlooretheen	µg/L	<0.10

### Nr. Monsteromschrijving

1 70901 (190-290)

### Datum monstername Analytico-nr.

27-Feb-2014

7996231

Q: door RvA geaccrediteerde verrichting

A: AP04 erkende verrichting

S: AS 3000 erkende verrichting

Dit certificaat mag uitsluitend in zijn geheel worden gereproduceerd.

Eurofins Analytico B.V.

Gildeweg 44-46  
3771 NB Barneveld  
P.O. Box 459  
3770 AL Barneveld NL  
Tel. +31 (0)34 242 63 00  
Fax +31 (0)34 242 63 99  
E-mail info-env@eurofins.nl  
Site www.eurofins.nl

BNP Paribas S.A. 227 9245 25  
VAT/BTW No. NL 8043.14.883.B01  
KvK No. 09088623  
IBAN: NL71BNPA0227924525  
BIC: BNPANL2A

Eurofins Analytico B.V. is ISO 14001: 2004 gecertificeerd door TÜV en erkend door het Vlaamse Gewest (OVAM en Dep. LNE), het Brusselse Gewest (BIM), het Waalse Gewest (DGRNE-OWD) en door de overheden van Frankrijk en Luxemburg (MEV).



## Analysecertificaat

Uw project/verslagnummer	709	Certificaatnummer/Versie	2014022717/1
Uw projectnaam		Startdatum	28-02-2014
Uw ordernummer	B02032.000377	Rapportagedatum	06-03-2014/10:42
Monsternemer	Marcel la Crois	Bijlage	A, B, C
Monstermatrix	Water; Water (AS3000)	Pagina	2/2
Projectcode	2794 - Arcadis - TenneT Noord-West 380 kV		

Analyse	Eenheid	1
S trans 1,2-Dichlooretheen	µg/L	<0.10
CKW (som)	µg/L	<1.6
S Tribroommethaan	µg/L	<0.20
S Vinylchloride	µg/L	<0.10
S 1,1-Dichlooretheen	µg/L	<0.10
S 1,2-Dichloorethenen (Som) factor 0,7	µg/L	0.14 <sup>1)</sup>
S 1,1-Dichloorpropaan	µg/L	<0.20
S 1,2-Dichloorpropaan	µg/L	<0.20
S 1,3-Dichloorpropaan	µg/L	<0.20
S Dichloorpropanen som factor 0.7	µg/L	0.42
<b>Minerale olie</b>		
Minerale olie (C10-C12)	µg/L	<4.0
Minerale olie (C12-C16)	µg/L	<7.0
Minerale olie (C16-C21)	µg/L	<8.0
Minerale olie (C21-C30)	µg/L	<15
Minerale olie (C30-C35)	µg/L	<8.0
Minerale olie (C35-C40)	µg/L	<8.0
S Minerale olie totaal (C10-C40)	µg/L	<50

### Nr. Monsteromschrijving

1 70901 (190-290)

### Datum monstername Analytico-nr.

27-Feb-2014

7996231

Eurofins Analytico B.V.



Q: door RvA geaccrediteerde verrichting

A: AP04 erkende verrichting

S: AS 3000 erkende verrichting

Dit certificaat mag uitsluitend in zijn geheel worden gereproduceerd.

**Akkoord  
Pr.coörd.**



Gildeweg 44-46  
3771 NB Barneveld  
P.O. Box 459  
3770 AL Barneveld NL  
Tel. +31 (0)34 242 63 00  
Fax +31 (0)34 242 63 99  
E-mail info-env@eurofins.nl  
Site www.eurofins.nl

BNP Paribas S.A. 227 9245 25  
VAT/BTW No. NL 8043.14.883.B01  
KvK No. 09088623  
IBAN: NL71BNPA0227924525  
BIC: BNPANL2A

Eurofins Analytico B.V. is ISO 14001: 2004 gecertificeerd door TÜV en erkend door het Vlaamse Gewest (OVAM en Dep. LNE), het Brusselse Gewest (BIM), het Waalse Gewest (DGRNE-OWD) en door de overheden van Frankrijk en Luxemburg (MEV).

**Bijlage (A) met deelmonsterinformatie behorende bij analysecertificaat 2014022717/1**

Pagina 1/1

Analytico-nr.	Boornr	Omschrijving	Van	Tot	Barcode	Monsteromschrijving
7996231	70901	1	190	290	0691402258	70901 (190-290)
7996231	70901	2	190	290	0800318910	



**Eurofins Analytico B.V.**

Gildeweg 44-46  
3771 NB Barneveld  
P.O. Box 459  
3770 AL Barneveld NL

Tel. +31 (0)34 242 63 00  
Fax +31 (0)34 242 63 99  
E-mail [info-env@eurofins.nl](mailto:info-env@eurofins.nl)  
Site [www.eurofins.nl](http://www.eurofins.nl)

BNP Paribas S.A. 227 9245 25  
VRT/BTW No. NL 8043.14.883.B01  
KvK No. 09088623  
IBAN: NL71BNPA0227924525  
BIC: BNPANL2A

Eurofins Analytico B.V. is ISO 14001: 2004 gecertificeerd door TÜV en erkend door het Vlaamse Gewest (OVAM en Dep. LNE), het Brusselse Gewest (BIM), het Waalse Gewest (DGRNE-OWD) en door de overheden van Frankrijk en Luxemburg (MEV).

**Bijlage (B) met opmerkingen behorende bij analysecertificaat 2014022717/1**

Pagina 1/1

**Opmerking 1)**De toetswaarde van de som is gelijk aan de sommatie van  $0,7 \cdot RG$ **Eurofins Analytico B.V.**

Gildeweg 44-46      Tel. +31 (0)34 242 63 00  
3771 NB Barneveld      Fax +31 (0)34 242 63 99  
P.O. Box 459      E-mail info-env@eurofins.nl  
3770 AL Barneveld NL      Site www.eurofins.nl

BNP Paribas S.A. 227 9245 25  
VAT/BTW No. NL 8043.14.883.B01  
KvK No. 09088623  
IBAN: NL71BNPA0227924525  
BIC: BNPANL2A

Eurofins Analytico B.V. is ISO 14001: 2004 gecertificeerd door TÜV en erkend door het Vlaamse Gewest (OVAM en Dep. LNE), het Brusselse Gewest (BIM), het Waalse Gewest (DGRNE-OWD) en door de overheden van Frankrijk en Luxemburg (MEV).

**Bijlage (C) met methodeverwijzingen behorende bij analysecertificaat 2014022717/1**

Pagina 1/1

Analyse	Methode	Techniek	Referentiemethode
Xylenen som AS3000	W0254	HS-GC-MS	Cf. pb 3130-1
Aromaten (BTEXN)	W0254	HS-GC-MS	Cf. pb 3130-1
Barium (Ba)	W0421	ICP-MS	Cf. pb 3110-3 en cf. NEN-EN-ISO 17294-2
Cadmium (Cd)	W0421	ICP-MS	Cf. pb 3110-3 en cf. NEN-EN-ISO 17294-2
Cobalt (Co)	W0421	ICP-MS	Cf. pb 3110-3 en cf. NEN-EN-ISO 17294-2
Koper (Cu)	W0421	ICP-MS	Cf. pb 3110-3 en cf. NEN-EN-ISO 17294-2
Kwik (Hg)	W0421	ICP-MS	Cf. pb 3110-3 en cf. NEN-EN-ISO 17294-2
Molybdeen (Mo)	W0421	ICP-MS	Cf. pb 3110-3 en cf. NEN-EN-ISO 17294-2
Nikkel (Ni)	W0421	ICP-MS	Cf. pb 3110-3 en cf. NEN-EN-ISO 17294-2
Lood (Pb)	W0421	ICP-MS	Cf. pb 3110-3 en cf. NEN-EN-ISO 17294-2
Zink (Zn)	W0421	ICP-MS	Cf. pb 3110-3 en cf. NEN-EN-ISO 17294-2
Styreen	W0254	HS-GC-MS	Cf. pb 3130-1
VOC (11)	W0254	HS-GC-MS	Cf. pb 3130-1
Tribroommethaan (Bromoform)	W0254	HS-GC-MS	Cf. pb 3130-1
Vinylchloride	W0254	HS-GC-MS	Cf. pb 3130-1
1,1-Dichlooretheen	W0254	HS-GC-MS	Cf. pb 3130-1
DiChEtheen som AS3000	W0254	HS-GC-MS	Cf. pb 3130-1
1,1-Dichloorpropan	W0254	HS-GC-MS	Cf. pb 3130-1
1,2-Dichloorpropan	W0254	HS-GC-MS	Cf. pb 3130-1
1,3-Dichloorpropan	W0254	HS-GC-MS	Cf. pb 3130-1
DiChlprop. som AS300	W0254	HS-GC-MS	Cf. pb 3130-2 en gw. NEN EN ISO 15680
Minerale olie (GC) (C10 - C40)	W0215	LVI-GC-FID	Cf. pb 3110-5

**Eurofins Analytico B.V.**

Gildeweg 44-46  
3771 NB Barneveld  
P.O. Box 459  
3770 AL Barneveld NL

Tel. +31 (0)34 242 63 00  
Fax +31 (0)34 242 63 99  
E-mail [info-env@eurofins.nl](mailto:info-env@eurofins.nl)  
Site [www.eurofins.nl](http://www.eurofins.nl)

BNP Paribas S.A. 227 9245 25  
VAT/BTW No. NL 8043.14.883.B01  
KvK No. 09088623  
IBAN: NL71BNP0227924525  
BIC: BNPANL2A

Eurofins Analytico B.V. is ISO 14001: 2004 gecertificeerd door TÜV en erkend door het Vlaamse Gewest (OVAM en Dep. LNE), het Brusselse Gewest (BIM), het Waalse Gewest (DGRNE-OWD) en door de overheden van Frankrijk en Luxemburg (MEV).

**Tabel 1: Aangetoonde gehalten in grond met beoordeling conform de Wet Bodembescherming**

Toetsmonster		MMbg01			MMog01		
Humus (% ds)		6,5			2,1		
Lutum (% ds)		31			29		
Datum van toetsing		20-3-2014			20-3-2014		
Monsterconclusie		Voldoet aan Achtergrondwaarde			Voldoet aan Achtergrondwaarde		
Monstermelding 1							
Monstermelding 2							
Monstermelding 3							
		Meetw	GSSD	Index	Meetw	GSSD	Index
<b>METALEN</b>							
Kobalt [Co]	mg/kg ds	5,7	4,8	-0,06	9	8	-0,04
Nikkel [Ni]	mg/kg ds	19	16	-0,29	25	23	-0,18
Koper [Cu]	mg/kg ds	9,7	9,4	-0,2	8,3	9,0	-0,21
Zink [Zn]	mg/kg ds	66	61	-0,14	52	53	-0,15
Molybdeen [Mo]	mg/kg ds	<1,5	<1,1	-0	<1,5	<1,1	-0
Cadmium [Cd]	mg/kg ds	0,27	0,28	-0,03	<0,2	<0,2	-0,03
Barium [Ba]	mg/kg ds	30	25 <sup>(6)</sup>		28	25 <sup>(6)</sup>	
Kwik [Hg]	mg/kg ds	0,1	0,1	-0	<0,05	<0,04	-0
Lood [Pb]	mg/kg ds	26	25	-0,05	15	16	-0,07
<b>PAK</b>							
Pak-totaal (10 van VROM) (0.7 factio)	mg/kg ds	0,99			<0,35		
Naftaleen	mg/kg ds	<0,05	<0,04		<0,05	<0,04	
Anthraceen	mg/kg ds	<0,05	<0,04		<0,05	<0,04	
Fenantheen	mg/kg ds	0,14	0,14		<0,05	<0,04	
Fluorantheen	mg/kg ds	0,22	0,22		<0,05	<0,04	
Chryseen	mg/kg ds	0,13	0,13		<0,05	<0,04	
Benzo(a)anthraceen	mg/kg ds	0,1	0,1		<0,05	<0,04	
Benzo(a)pyreen	mg/kg ds	0,073	0,073		<0,05	<0,04	
Benzo(k)fluorantheen	mg/kg ds	0,059	0,059		<0,05	<0,04	
Indeno-(1,2,3-c,d)pyreen	mg/kg ds	0,1	0,1		<0,05	<0,04	
Benzo(g,h,i)peryleen	mg/kg ds	0,09	0,09		<0,05	<0,04	
PAK 10 VROM	mg/kg ds		0,98	-0,01		<0,35	-0,03
<b>GECHLOREERDE KOOLWATERSTOFFEN</b>							
PCB (7) (som, 0.7 factor)	mg/kg ds	<0,0049			<0,0049		
PCB 28	mg/kg ds	<0,001	<0,001		<0,001	<0,003	
PCB 52	mg/kg ds	<0,001	<0,001		<0,001	<0,003	
PCB 101	mg/kg ds	<0,001	<0,001		<0,001	<0,003	
PCB 118	mg/kg ds	<0,001	<0,001		<0,001	<0,003	
PCB 138	mg/kg ds	<0,001	<0,001		<0,001	<0,003	
PCB 153	mg/kg ds	<0,001	<0,001		<0,001	<0,003	
PCB 180	mg/kg ds	<0,001	<0,001		<0,001	<0,003	
PCB (som 7)	mg/kg ds		<0,0075	-0,01		<0,023	0
<b>OVERIGE (ORGANISCHE) VERBINDINGEN</b>							
Minerale olie C10 - C12	mg/kg ds	12	18 <sup>(6)</sup>		5,1	24,3 <sup>(6)</sup>	
Minerale olie C10 - C40	mg/kg ds	<35	<38	-0,03	<35	<117	-0,02
Minerale olie C12 - C16	mg/kg ds	<5	5 <sup>(6)</sup>		<5	17 <sup>(6)</sup>	
Minerale olie C16 - C21	mg/kg ds	<5	5 <sup>(6)</sup>		<5	17 <sup>(6)</sup>	
Minerale olie C21 - C30	mg/kg ds	<11	12 <sup>(6)</sup>		<11	37 <sup>(6)</sup>	
Minerale olie C30 - C35	mg/kg ds	<5	5 <sup>(6)</sup>		<5	17 <sup>(6)</sup>	
Minerale olie C35 - C40	mg/kg ds	<6	6 <sup>(6)</sup>		<6	20 <sup>(6)</sup>	
<b>OVERIG</b>							
Gloeirest	% (m/m) ds	91,4			95,9		
Droge stof	% m/m	71,7	71,7 <sup>(6)</sup>		68,3	68,3 <sup>(6)</sup>	

----- : Geen toetsnorm aanwezig



<	: kleiner dan de detectielimiet
8,88	: <= Achtergrondwaarde
8,88	: <= Interventiewaarde
8,88	: > Interventiewaarde
6	: Heeft geen normwaarde
#	: verhoogde rapportagegrens
GSSD	: Gestandaardiseerde meetwaarde
Index	: (GSSD - AW) / (I - AW)

**Tabel 2: Normwaarden conform de Wet Bodembescherming**

		AW	I
<b>METALEN</b>			
Cadmium [Cd]	mg/kg ds	0,6	13
Kobalt [Co]	mg/kg ds	15	190
Koper [Cu]	mg/kg ds	40	190
Kwik [Hg]	mg/kg ds	0,15	36
Lood [Pb]	mg/kg ds	50	530
Molybdeen [Mo]	mg/kg ds	1,5	190
Nikkel [Ni]	mg/kg ds	35	100
Zink [Zn]	mg/kg ds	140	720
<b>PAK</b>			
PAK 10 VROM	mg/kg ds	1,5	40
<b>GECHLOREERDE KOOLWATERSTOFFEN</b>			
PCB (som 7)	mg/kg ds	0,02	1
<b>OVERIGE (ORGANISCHE) VERBINDINGEN</b>			
Minerale olie C10 - C40	mg/kg ds	190	5000

Tabel 3: Aangetroffen gehalten in grondwater met beoordeling conform de Wet Bodembescherming

Watermonster		70901-1-1		
Datum		27-2-2014		
Filterdiepte (m -mv)		1,55 - 2,55		
Datum van toetsing		20-3-2014		
Monsterconclusie		Overschrijding Streefwaarde		
Monstermelding 1				
Monstermelding 2				
Monstermelding 3				
		<b>Meetw</b>	<b>GSSD</b>	<b>Index</b>
<b>METALEN</b>				
Kobalt [Co]	µg/l	2,8	2,8	-0,22
Nikkel [Ni]	µg/l	10	10	-0,08
Koper [Cu]	µg/l	4,2	4,2	-0,18
Zink [Zn]	µg/l	68	68	0
Molybdeen [Mo]	µg/l	2,7	2,7	-0,01
Cadmium [Cd]	µg/l	<0,2	<0,1	-0,05
Barium [Ba]	µg/l	230	230	0,31
Kwik [Hg]	µg/l	<0,05	<0,04	-0,04
Lood [Pb]	µg/l	<2	<1	-0,23
<b>AROMATISCHE VERBINDINGEN</b>				
BTEX (som)	µg/l	<0,9	0,6 <sup>(6)</sup>	
Xylenen (som, 0.7 factor)	µg/l	<0,21		
Benzeen	µg/l	<0,2	<0,1	-0
Ethylbenzeen	µg/l	<0,2	<0,1	-0,03
Tolueen	µg/l	<0,2	<0,1	-0,01
Xylenen (som)	µg/l		<0,21	0
meta-/para-Xyleen (som)	µg/l	<0,2	<0,1	
ortho-Xyleen	µg/l	<0,1	<0,1	
Styreen (Vinylbenzeen)	µg/l	<0,2	<0,1	-0,02
Som 16 Aromatische oplosmiddelen	µg/l		<0,77 <sup>(2,14)</sup>	
<b>PAK</b>				
Naftaleen	µg/l	<0,02	<0,01	0
PAK 10 VROM	-		<0,00020 <sup>(11)</sup>	
<b>GECHLOREERDE KOOLWATERSTOFFEN</b>				
1,3-Dichloorpropan	µg/l	<0,2	<0,1	
1,1-Dichloorpropan	µg/l	<0,2	<0,1	
1,2-Dichloorethenen (som, 0.7 facto)	µg/l	<0,14		
Dichloorpropanen (0,7 som, 1,1+1,2+)	µg/l	0,42		
Tribroommethaan (bromofom)	µg/l	<0,2	<0,1 <sup>(14)</sup>	
Tetrachloormethaan (Tetra)	µg/l	<0,1	<0,1	0,01
1,1-Dichloorethaan	µg/l	<0,2	<0,1	-0,01
1,2-Dichloorethaan	µg/l	<0,2	<0,1	-0,02
1,2-Dichloorpropan	µg/l	<0,2	<0,1	
1,1,1-Trichloorethaan	µg/l	<0,1	<0,1	0
1,1,2-Trichloorethaan	µg/l	<0,1	<0,1	0
Trichlooretheen (Tri)	µg/l	<0,2	<0,1	-0,05
Tetrachlooretheen (Per)	µg/l	<0,1	<0,1	0
Vinylchloride	µg/l	<0,1	<0,1	0,02
CKW (som)	µg/l	<1,6		
Dichloorpropan	µg/l		<0,42	-0
cis + trans-1,2-Dichlooretheen	µg/l		<0,14	0,01
1,1-Dichlooretheen	µg/l	<0,1	<0,1	0,01
cis-1,2-Dichlooretheen	µg/l	<0,1	<0,1	
trans-1,2-Dichlooretheen	µg/l	<0,1	<0,1	

Watermonster		70901-1-1		
Datum		27-2-2014		
Filterdiepte (m -mv)		1,55 - 2,55		
Datum van toetsing		20-3-2014		
Monsterconclusie		Overschrijding Streefwaarde		
Dichloormethaan	µg/l	<0,2	<0,1	0
Trichloormethaan (Chloroform)	µg/l	<0,2	<0,1	-0,01
<b>OVERIGE (ORGANISCHE) VERBINDINGEN</b>				
Minerale olie C10 - C12	µg/l	<4	3 <sup>(6)</sup>	
Minerale olie C10 - C40	µg/l	<50	<35	-0,03
Minerale olie C12 - C16	µg/l	<7	5 <sup>(6)</sup>	
Minerale olie C16 - C21	µg/l	<8	6 <sup>(6)</sup>	
Minerale olie C21 - C30	µg/l	<15	11 <sup>(6)</sup>	
Minerale olie C30 - C35	µg/l	<8	6 <sup>(6)</sup>	
Minerale olie C35 - C40	µg/l	<8	6 <sup>(6)</sup>	

-----	: Geen toetsnorm aanwezig
<	: kleiner dan de detectielimiet
8,88	: <= Streefwaarde
8,88	: > Streefwaarde
8,88	: > Interventiewaarde
11	: Enkele parameters ontbreken in de berekening van de somfractie
14	: Streefwaarde ontbreekt zorgplicht van toepassing
2	: Enkele parameters ontbreken in de som
6	: Heeft geen normwaarde
#	: verhoogde rapportagegrens
GSSD	: Gestandaardiseerde meetwaarde
Index	: (GSSD - S) / (I - S)

Tabel 4: Normwaarden conform de Wet Bodembescherming

		S	S Diep	Indicatief	I
<b>METALEN</b>					
Barium [Ba]	µg/l	50	200		625
Cadmium [Cd]	µg/l	0,4	0,06		6
Kobalt [Co]	µg/l	20	0,7		100
Koper [Cu]	µg/l	15	1,3		75
Kwik [Hg]	µg/l	0,05	0,01		0,3
Lood [Pb]	µg/l	15	1,7		75
Molybdeen [Mo]	µg/l	5	3,6		300
Nikkel [Ni]	µg/l	15	2,1		75
Zink [Zn]	µg/l	65	24		800
<b>AROMATISCHE VERBINDINGEN</b>					
Benzeen	µg/l	0,2			30
Ethylbenzeen	µg/l	4			150
Styreen (Vinylbenzeen)	µg/l	6			300
Tolueen	µg/l	7			1000
Xylenen (som)	µg/l	0,2			70
Som 16 Aromatische oplosmiddelen	µg/l			150	
<b>PAK</b>					
Naftaleen	µg/l	0,01			70
<b>GECHLOREERDE KOOLWATERSTOFFEN</b>					
1,1,1-Trichloorethaan	µg/l	0,01			300
1,1,2-Trichloorethaan	µg/l	0,01			130
1,1-Dichloorethaan	µg/l	7			900

		S	S Diep	Indicatief	I
1,2-Dichloorethaan	µg/l	7			400
Tetrachlooretheen (Per)	µg/l	0,01			40
Tetrachloormethaan (Tetra)	µg/l	0,01			10
Tribroommethaan (bromoform)	µg/l				630
Trichlooretheen (Tri)	µg/l	24			500
Vinylchloride	µg/l	0,01			5
1,1-Dichlooretheen	µg/l	0,01			10
Dichloormethaan	µg/l	0,01			1000
Dichloorpropaan	µg/l	0,8			80
Trichloormethaan (Chloroform)	µg/l	6			400
cis + trans-1,2-Dichlooretheen	µg/l	0,01			20
<b>OVERIGE (ORGANISCHE) VERBINDINGEN</b>					
Minerale olie C10 - C40	µg/l	50			600

**Toetsing volgens:** Toepassen in oppervlaktewater (Bbk)

**Towabo 4.0.400**

**Datum toetsing:** 20-03-2014

**Meetpunt:** 709001BS (10-20)

**Datum monstername:** 10-02-2014

**Tijd monstername:** 0:00:00

**Beheerder:** ONBEKEND

**X-coördinaat:** 0

**Y-coördinaat:** 0

**Maaiveld t.o.v. NAP (m):** 0

**Compartiment:** Bodem/Sediment

**Laag boven (cm):** 0

**Laag onder (cm):** 0

**Gebruikte standaardisatiemethode:** Bbk

**Gebruikte grootheid voor standaardisatie:**

-als org.stofgehalte : 15,60 %

-als lutumgehalte : 29,60 %

Parameter	hoe.	eenheid	gemeten gehalte	gestand. gehalte	oordeel	melding	% oversch.
<i>METALEN</i>							
cadmium	dg	mg/kg	0,300	0,252	<=AW		-
anorganisch kwik	dg	mg/kg	0,078	0,072	<=AW		-
koper	dg	mg/kg	14,000	11,966	<=AW		-
nikkel	dg	mg/kg	28,000	24,747	<=AW		-
lood	dg	mg/kg	28,000	25,000	<=AW		-
zink	dg	mg/kg	96,000	82,861	<=AW		-
cobalt	dg	mg/kg	8,200	7,173	<=AW		-
molybdeen	dg	mg/kg <	1,500	1,050	<=AW	*	-
<i>PAK</i>							
som PAK 10 (VROM)	dg	mg/kg	0,777	0,498	<=AW		-
<i>OVERIGE STOFFEN</i>							
minerale olie GC	dg	mg/kg <	100,000	44,872	<=AW		-
<i>PCB</i>							
PCB-28	dg	ug/kg <	1,000	0,449	<=AW	*	-
PCB-52	dg	ug/kg <	1,000	0,449	<=AW	*	-
PCB-101	dg	ug/kg <	1,000	0,449	<=AW	*	-
PCB-118	dg	ug/kg <	1,000	0,449	<=AW	*	-
PCB-138	dg	ug/kg <	1,000	0,449	<=AW	*	-
PCB-153	dg	ug/kg <	1,000	0,449	<=AW	*	-
PCB-180	dg	ug/kg <	1,000	0,449	<=AW	*	-
som PCB 7	dg	ug/kg <	7,000	3,141	<=AW	*	-

Aantal getoetste parameters: 18

Eindoordeel: Vrij toepasbaar

**Meldingen:**

\* Indicatief toetsresultaat

Einde uitvoerverslag

**Toetsing volgens:** Verspreiden op aangrenzend perceel (Bbk) **Towabo 4.0.400**  
**Datum toetsing:** 20-03-2014  
**Meetpunt:** 709001BS (10-20)  
**Datum monstername:** 10-02-2014 **Tijd monstername:** 0:00:00  
**Beheerder:** ONBEKEND  
**X-coördinaat:** 0 **Y-coördinaat:** 0  
**Maaiveld t.o.v. NAP (m):** 0 **Compartiment:** Bodem/Sediment  
**Laag boven (cm):** 0 **Laag onder (cm):** 0

**Gebruikte standaardisatiemethode:** PAF

**Gebruikte grootheid voor standaardisatie:**

-als org.stofgehalte : 15,60 %  
 -als lutumgehalte : 29,60 %

Parameter	hoe.	eenheid	gemeten gehalte	gestand. gehalte	oordeel	melding	% oversch.
<i>METALEN</i>							
cadmium	dg	mg/kg	0,300	0,252	Ja		-
cadmium	PAF	%	0,300	0,000	.		-
anorganisch kwik	PAF	%	0,078	0,000	.		-
koper	PAF	%	14,000	0,000	.		-
nikkel	PAF	%	28,000	0,000	.		-
lood	PAF	%	28,000	0,000	.		-
zink	PAF	%	96,000	0,000	.		-
barium	PAF	%	41,000	0,000	.		-
cobalt	PAF	%	8,200	0,000	.		-
molybdeen	PAF	%	< 1,500	0,000	.		-
<i>PAK</i>							
naftaleen	PAF	%	0,060	0,002	.		-
anthraceen	PAF	%	< 0,050	0,000	.		-
fenantreen	PAF	%	0,067	0,002	.		-
fluorantheen	PAF	%	0,120	0,001	.		-
benz(a)anthraceen	PAF	%	0,079	0,000	.		-
chryseen	PAF	%	0,100	0,000	.		-
benzo(k)fluorantheen	PAF	%	0,053	0,000	.		-
benzo(a)pyreen	PAF	%	0,097	0,001	.		-
benzo(ghi)peryleen	PAF	%	0,099	0,000	.		-
indenopyreen	PAF	%	0,067	0,001	.		-
<i>OVERIGE STOFFEN</i>							
minerale olie GC	dg	mg/kg	< 100,000	44,872	Ja		-
<i>PCB</i>							
PCB-28	PAF	%	< 0,001	0,000	.		-
PCB-52	PAF	%	< 0,001	0,000	.		-
PCB-101	PAF	%	< 0,001	0,000	.		-
PCB-118	PAF	%	< 0,001	0,000	.		-
PCB-138	PAF	%	< 0,001	0,000	.		-
PCB-153	PAF	%	< 0,001	0,000	.		-
PCB-180	PAF	%	< 0,001	0,000	.		-
<i>MEERSOORTEN POTENTIEEL AANGETASTE FRACTIE (msPAF)</i>							
msPAF metalen	PAF	%	-	0,000	Ja		-
msPAF org.verbindingen	PAF	%	-	0,279	Ja		-

Aantal parameters: 27

Eindoordeel: Verspreidbaar

Meldingen:

Er ontbreken enkele parameters in de somparameter msPAFmet

Er ontbreken enkele parameters in de somparameter msPAForg

Het gemeten gehalte voor de berekening van PAF-waarden wordt weergegeven in de eenheid mg/kg en hoedanigheid dg

Einde uitvoerverslag

## Toetsingskader

### WET BODEMBESCHERMING

Toetsing van de analyseresultaten van grond- en grondwater heeft plaatsgevonden aan de hand van het toetsingskader zoals gedefinieerd in de bijlage 1 van de Circulaire bodemsanering van 1 juli 2013. Onderstaande toetswaarden worden gehanteerd om de mate van bodemverontreiniging weer te geven. De toetswaarden zijn gebaseerd op humaan-toxicologische en ecotoxicologische uitgangspunten (RIVM studies) en beleidsmatige overwegingen (NOBO rapport).

#### § Interventiewaarden (I)

De interventiewaarden bodemsanering geven het concentratieniveau voor verontreinigingen in grond en grondwater aan waarboven ernstige vermindering of dreigende vermindering optreedt van de functionele eigenschappen die de bodem heeft voor mens, plant en dier. Bij gehalten boven de interventiewaarde is mogelijk sprake van (een geval van) ernstige verontreiniging en is er mogelijk een saneringsnoodzaak.

#### § Streefwaarden grondwater (S)

De streefwaarden gelden als referentiewaarden en hebben betrekking op de in de natuur voorkomende achtergrondwaarden in het grondwater of op detectiegrenzen bij stoffen die niet in natuurlijk milieu voorkomen.

#### § Achtergrondwaarden grond (AW2000)

De achtergrondwaarden gelden als referentiewaarden waar relatief onbelaste gebieden (natuur en landbouwgebieden) voor 95 % aan voldoen. Grond die aan de AW2000 voldoet is blijvend geschikt voor alle bodemfuncties (waaronder moestuin, natuur en landbouw).

#### § Tussenwaarde ( $\frac{1}{2}$ (AW2000+I)) resp. ( $\frac{1}{2}$ (S+I))

De tussenwaarde is een grens die aan geeft dat er een nader onderzoek noodzakelijk is.

De gemeten gehalten voor grond zijn voor het lutum en organische stof percentage gecorrigeerd naar de standaardbodem met 25% lutum en 10% organische stof. Hierna is getoetst aan de hierboven genoemde toetswaarden.

### BESLUIT BODEMKWALITEIT

Op toepassing van grond en baggerspecie (op of in de landbodem en in oppervlaktewater en verspreiding van baggerspecie in oppervlaktewater) is het Besluit bodemkwaliteit van toepassing. Daarin kunnen lokale (water)bodembeheerders kiezen tussen generiek en gebiedspecifiek beleid of het overgangsbeleid.

#### Gebiedspecifiek beleid

Met het gebiedspecifiek beleid kunnen lokale landbodem en waterkwaliteitsbeheerders zelf bodemkwaliteitsnormen vaststellen. Als randvoorwaarden geldt dat sprake moet zijn van stand-still op gebiedsniveau. De normen in het gebiedspecifieke kader worden lokale Maximale waarden genoemd.

#### Generiek beleid

Binnen het generieke (landelijke) beleid is het toetsingskader gebaseerd op een klassenindeling voor kwaliteit en functie. Uitgangspunt bij toepassing van grond en baggerspecie binnen het generieke kader is, dat de kwaliteit moet aansluiten bij de functie van de bodem en dat de lokale (water)bodemkwaliteit op klasse niveau niet mag verslechteren en waar mogelijk verbetert. Het toetsingskader is vastgelegd in de Regeling Bodemkwaliteit van 2007 (en de daarop volgende wijzigingen in april 2009, november 2010, januari 2013 en juli 2013).

### Landbodem

- § Binnen het generieke kader zijn voor toepassing op landbodem twee functieklassen onderscheiden waar verruimde kwaliteitsnormen van toepassing zijn: Wonen en Industrie.
- § De indeling van de kwaliteit van toe te passen partijen grond is als volgt:
- § Vrij toepasbaar. Een partij grond is vrij toepasbaar wanneer deze voldoet aan de achtergrondwaarden. Bij toetsing aan de achtergrondwaarden wordt echter wel een versoepelende toetsingsregel toegepast:  
De kwaliteit van de grond of baggerspecie overschrijdt niet de achtergrondwaarden als bij meting van 7-16 parameters het rekenkundig gemiddelde gehalten van maximaal 2 stoffen verhoogd zijn ten opzichte van de achtergrondwaarden.
- § Bodemkwaliteitsklasse wonen. Een partij grond voldoet aan de bodemkwaliteitsklasse wonen indien deze de maximale waarden van bodemkwaliteitsklasse wonen niet overschrijdt.
- § Bodemkwaliteitsklasse industrie. Een partij grond voldoet aan de bodemkwaliteitsklasse industrie indien deze de maximale waarden van bodemkwaliteitsklasse industrie niet overschrijdt.
- § Niet toepasbaar. Een partij grond is niet toepasbaar wanneer deze niet voldoet aan de maximale waarden van bodemfunctieklasse industrie.

### Waterbodem

In het generieke toetsingskader wordt de kwaliteit van bodem onder oppervlaktewater uitgedrukt in "voldoet aan de achtergrondwaarden" of kwaliteitsklasse A of B:

- § Achtergrondwaarden. Een partij grond of baggerspecie is vrij toepasbaar wanneer deze voldoet aan de achtergrondwaarden. Bij toetsing aan de achtergrondwaarden wordt echter wel een versoepelende toetsingsregel toegepast:  
De kwaliteit van de grond of baggerspecie overschrijdt niet de achtergrondwaarden als bij meting van 7-16 parameters het rekenkundig gemiddelde gehalten van maximaal 2 stoffen verhoogd zijn ten opzichte van de achtergrondwaarden.
- § Kwaliteitsklasse A. Er is sprake van kwaliteitsklasse A indien de rekenkundige gemiddelden van de gehalten van de gemeten stoffen in de bodem of in de bodemkwaliteitszone de achtergrondwaarden overschrijden, maar niet de maximale waarden voor kwaliteitsklasse A.
- § Kwaliteitsklasse B. Er is sprake van kwaliteitsklasse B indien de rekenkundige gemiddelden van de gehalten van de gemeten stoffen in de bodem of in de bodemkwaliteitszone de maximale waarden voor kwaliteitsklasse A overschrijden, maar niet de maximale waarden voor kwaliteitsklasse B.





**Maximale waarden conform Besluit bodemkwaliteit**  
**Achtergrond- en interventiewaarden landbodem conform Wet Bodembescherming (Wbb)**  
**Circulaire per 1 juli 2013**

Oprichtgever:  
 Projectnaam:  
 Projectnummer:

<b>Organische stof / humus (%)</b>	<b>10,0</b>	10 < humus < 30, rekenwaarde:	10,0	% <i>geldt voor PAK</i>
		2 < humus < 30, rekenwaarde:	10,0	% <i>geldt voor overige org. verbindingen</i>
		humus > 2, rekenwaarde:	10,0	% <i>geldt voor zware metalen</i>
<b>Lutum (%)</b>	<b>25,0</b>	lutum > 2, rekenwaarde:	25,0	% <i>geldt voor zware metalen</i>

Datum:  
**27-nov-13**

	Achtergrond- en interventiewaarden Wbb (gehalten in mg/kg d.s.)			Achtergrond en maximale waarden voor grond en baggerspecie uit Besluit bodemkwaliteit (gehalten in mg/kg d.s.)					
	Achtergrondwaarde  AW	Tussenwaarde landbodem  ½(AW+I)	Interventiewaarde landbodem  I	toepassen op of in de bodem			grootschalige toepassingen op of in de bodem		toetsingsregel achtergrondwaarden  <2xAW en <max.waarde klasse wonen
				maximale altijd toepasbaar	waarde klasse wonen	maximale waarde klasse industrie	maximale waarde	emissie toetswaarden	
<b><u>Metalen</u></b>									
barium	190	555	920	190	550	920	4,1	413	380
cadmium	0,60	6,8	13,0	0,60	1,20	4,3	0,051	4,3	1,20
kobalt	15,0	103	190	15,0	35,0	190	0,240	130	30,0
koper	40	115	190	40	54	190	1,00	113	54
kwik	0,15	18	36	0,15	0,83	4,8	0,49	4,8	0,30
lood	50	290	530	50	210	530	15,0	308	100
molybdeen	1,5	96	190	1,5	88	190	0,48	105	3,0
nikkel	35	68	100	35	39	100	0,210	100	70
zink	140	430	720	140	200	720	2,10	430	200
<b><u>Polycyclische aromatische koolwaterstoffen (PAK)</u></b>									
PAK (som 10)	1,5	21	40	1,5	6,8	40			3,0
<b><u>Gechloroerde koolwaterstoffen</u></b>									
polychloorbifenylen (PCB's)									
PCB's (som 7, incl. PCB 118)	0,0200	0,51	1,00	0,0200	0,0200	0,50			0,0400
<b><u>Overige stoffen</u></b>									
minerale olie	190	2595	5000	190	190	500			190

*indicatieve interventiewaarden zijn schuin weergegeven*

**Streef-, achtergrond- en interventiewaarden grond en grondwater conform Wet Bodembescherming (Wbb), Circulaire per 1 juli 2013**



Datum:  
27-nov-13

Opdrachtgever:  
Projectnaam:  
Projectnummer:

<b>Organische stof / humus (%)</b>	<b>10,0</b>	10 < humus < 30, rekenwaarde:	10,0	% geldt voor PAK
		2 < humus < 30, rekenwaarde:	10,0	% geldt voor overige org. verbindingen
		humus > 2, rekenwaarde:	10,0	% geldt voor zware metalen
<b>Lutum (%)</b>	<b>25,0</b>	lutum > 2, rekenwaarde:	25,0	% geldt voor zware metalen

	Achtergrond- en interventiewaarden Wbb			streef- en interventiewaarden Wbb ondiep grondwater (<10 m-mv)		
	Achtergrondwaarde grond AW	Tussenwaarde grond ½(AW+I)	Interventiewaarde grond I	Achtergrondwaarde grondwater S	Tussenwaarde grondwater ½(S+I)	Interventiewaarde grondwater I
	mg/kg ds			µg/l		
<b><u>Metalen</u></b>						
barium	190	555	920	50	338	625
cadmium	0,60	6,8	13,0	0,40	3,2	6,0
kobalt	15,0	103	190	20	60	100
koper	40	115	190	15	45	75
kwik	0,15	18	36	0,050	0,18	0,30
lood	50	290	530	15	45	75
molybdeen	1,5	96	190	5,0	153	300
nikkel	35	68	100	15	45	75
zink	140	430	720	65	433	800
<b><u>Aromatische stoffen</u></b>						
benzeen	0,200	0,65	1,10	0,20	15	30
tolueen	0,200	16,1	32,0	7,0	504	1.000
ethylbenzeen	0,200	55	110	4,0	77	150
xylenen (som o-, m-, p-xyleen)	0,450	8,7	17,0	0,20	35	70
styreen (vinylbenzeen)	0,250	43,1	86	6,0	153	300
naftaleen	-	-	-	0,010	35	70
<b><u>Polycyclische aromatische koolwaterstoffen (PAK)</u></b>						
PAK (som 10)	1,5	21	40	-	-	-
<b><u>Gechloroerde koolwaterstoffen</u></b>						
<b><u>polychloorbifenylen (PCB's)</u></b>						
PCB's (som 7, incl. PCB 118)	0,0200	0,51	1,00	0,010	0,010	0,010
<b><u>Overige stoffen</u></b>						
minerale olie	190	2.595	5.000	50	325	600

indicatieve interventiewaarden zijn schuin weergegeven  
FILENET ID

## Kwaliteitsborging

De genoemde werkzaamheden zijn uitgevoerd in overeenstemming met de regelgeving die bekend is onder de naam Kwalibo (=kwaliteitsborging in het bodembeheer). ARCADIS Nederland B.V., vestiging Assen en uitvoerend Veldwerkbureau Poelsema zijn gecertificeerd en erkend voor de genoemde werkzaamheden. Dit houdt in dat:

- § de werkzaamheden conform BRL SIKB 2000 en VKB-protocol 2001, 2002 en 2003 zijn uitgevoerd door een gecertificeerd en erkend bedrijf. Dit rapport draagt daarom het keurmerk 'kwaliteitswaarborg bodembeheer SIKB'.
- § de veldwerkzaamheden zijn uitgevoerd door erkende medewerkers;
- § de grond- en grondwatermonsters zijn (voor)behandeld middels de AS3000 methode in het door de Raad voor de Accreditatie erkende laboratorium Eurofins Analytico te Barneveld.



Conform de eisen uit de BRL SIKB 2000 melden wij het volgende:

- § De werkzaamheden waarop deze rapportage betrekking heeft, zijn conform BRL SIKB 2000 getoetst op partijdigheid. Daarom vermelden wij dat de uitvoerder van het veldwerk voor milieuhygiënisch bodemonderzoek een ander is dan de eigenaar van het terrein waarop het veldwerk betrekking heeft.

**Colofon / Verantwoording uitvoering veldwerkzaamheden (BRL 2000)**

<b>Colofon</b>					
Uitvoering:	<b>Poelsema Veldwerkbureau</b> De Kampen 19 8325 DD Vollenhove Tel: 0527-242000 Fax: 0527-241730 www.poelsemaveldwerk.nl e-mail: info@poelsemaveldwerk.nl				
Opdrachtgever:	ARCADIS Nederland BV				
Projectnaam:	TenneT 380 KV Noord-West				
Projectnummer:	B02032.000377, mastlocatie 709				
<b>Verantwoording</b>					
	<i>VKB Protocol</i>	<i>Naam veldwerker</i>	<i>( start )datum</i>	<i>Paraaf</i>	
Verklaring werkzaamheden uitgevoerd in onafhankelijkheid van de opdrachtgever en conform de eisen van de BRL 2000 en onderliggende protocollen	2001	J. Uitham	11-02-2014		
	2002	M. la Crois	27-02-2014		
	2003	M. la Crois	05-02-2014		
	2018				
	<i>VKB Protocol</i>	<i>Omschrijving afwijking</i>			
Afgeweken van BRL 2000	2001				
	2002				
	2003	-			
	2018				

- *VKB P-2001: plaatsen van handboringen en peilbuizen, maken van boorbeschrijvingen, nemen van grondmonsters en waterpassen*
- *VKB P-2002: nemen van grondwatermonsters*
- *VKB P-2003: veldwerk bij milieuhygiënisch waterbodemonderzoek*
- *VKB P-2018: locatie-inspectie en monsterneming van asbest in bodem*

## 6 Archeologisch onderzoek

### Verantwoording

Titel: Archeologisch onderzoek: Project: Noord – West 380 kV  
Deelgebied: 1  
Mastnummer: 709

Projectnummer: B02032.000377.001

Referentienummer: T206878

Revisie: 1.0

Datum: 18 december 2014

Auteur(s): W.A. Ytsma (ARCADIS) & E. Goossens (RAAP)

Gecontroleerd door: D.G. Bedeaux (ARCADIS)

Goedgekeurd door: J. Assink



Paraaf goedgekeurd:

Contact: [TenneT380kVnw@ARCADIS.nl](mailto:TenneT380kVnw@ARCADIS.nl)

Bevoegd gezag: Gemeente Loppersum  
Contactpersoon: T. Swijghuizen

Aanleiding: Bodemverstorende werkzaamheden mast 709

Archeoregio: Fries-Gronings kleigebied

AMK-terrein: Niet van toepassing

Archis2: 53945

Documentatie (beheer en plaats): ARCADIS & RAAP Archeologisch Adviesbureau, regio Noord en Oost

### INHOUDSOPGAVE

Samenvatting

6.1 Inleiding

6.2 Bureauonderzoek

6.3 Veldonderzoek

6.4 Conclusies en aanbevelingen

Literatuur en bronnen

6.5 Bijlagen H6

Bijlage 6-1: Ligging onderzoeksgebied op topografische ondergrond met archeologische gegevens.

Bijlage 6-2: Ligging onderzoeksgebied op de archeologische verwachtingskaart en beleidsadvieskaart gemeente Loppersum.

Bijlage 6.3: Ligging boorpunten veldonderzoek.

## **Samenvatting**

Volgens ARCHIS bevinden zich in het onderzoeksgebied geen bekende archeologische resten. Er komen geen historische elementen voor. Op basis van het bureauonderzoek wordt aan het plangebied een lage archeologische verwachting toegekend. De verwachting geldt voor alle archeologische perioden. Op basis van het bureauonderzoek en cultuurtechnische en milieuhygiënische booronderzoek wordt geen aanvullend onderzoek geadviseerd.

### *6.1 Inleiding*

#### 6.1.1 Aanleiding en beleidskader

Binnen het geheel van de vergunningaanvragen is ook archeologisch vooronderzoek verplicht gesteld. Dit omdat bij graafwerkzaamheden ten behoeve van de funderingen van de nieuwe bi-pole masten mogelijk behoudenswaardige aanwezige archeologische resten beschadigd of zelfs vernietigd kunnen worden. Daartoe is er in eerste instantie een bureauonderzoek uitgevoerd om tot een gespecificeerde archeologische verwachting voor het plangebied te komen. Ter toetsing hiervan zijn vervolgens verkennende boringen verricht.

De Wet op de archeologische monumentenzorg (Wamz) is 1 september 2007 in werking getreden. Hiermee zijn de uitgangspunten van het Europese Verdrag van Malta binnen de Nederlandse wetgeving geïmplementeerd. Het belangrijkste uitgangspunt van de nieuwe wet is om archeologische resten in de ondergrond (ter plekke) te behouden, omdat de bodem nu eenmaal de beste conserveringsomgeving is (behoud in-situ).

Het onderzoek is uitgevoerd volgens de normen van de archeologische beroepsgroep (zie artikel 24 van het Besluit archeologische monumentenzorg). De Kwaliteitsnorm Nederlandse Archeologie (KNA, versie 3.2), beheerd door de Stichting Infrastructuur Kwaliteitsborging Bodembeheer (SIKB; [www.sikb.nl](http://www.sikb.nl)), geldt in de praktijk als richtlijn. Deze is aangevuld met door de diverse overheden geldende richtlijnen voor archeologisch onderzoek.

### *6.2 Bureauonderzoek*

#### 6.2.1 Doelstelling

In het voortraject is door Archeologic een Achtergronddocument Archeologie MER Noord-West 380 kV opgesteld. Hierin zijn onder meer het initiatief en de verschillende alternatieven nader beschreven en zijn de alternatieven met elkaar vergeleken op milieueffecten wat betreft archeologie. Daarnaast is door The Missing Link een Archeologieplan Noord-West 380 kV opgesteld. Dit archeologieplan geeft informatie voor het inpassingsplan en het aanvragen van eventuele vergunningen. In opdracht van ARCADIS heeft RAAP Archeologisch Adviesbureau in oktober 2012 in het kader van de archeologische monumentenzorg een archeologisch bureauonderzoek uitgevoerd conform het PvE. Dit bureauonderzoek betreft een detaillering van deze onderzoeken op mastniveau. Het bureauonderzoek is in mei 1024 opnieuw uitgevoerd in verband met een mastverplaatsing. Voorliggend archeologisch bureauonderzoek is gebaseerd op VKA 2.5.

Het onderzoek dient te worden uitgevoerd omdat realisatie van de plannen kan leiden tot aantasting of vernietiging van (mogelijk) aanwezige behoudenswaardige archeologische resten. Het doel van het bureauonderzoek is het verwerven van informatie, aan de hand van bestaande bronnen, over bekende of verwachte archeologische waarden in, of in de nabije omgeving van, het onderzoeksgebied, om daarmee vast te stellen of er behoudenswaardige archeologische resten aanwezig zijn die (mogelijk) bedreigd worden door de geplande inrichting. Verder dient het bureauonderzoek inzicht te geven in de aard van mogelijk aanwezige behoudenswaardige archeologische resten én de fysieke kenmerken om deze effectief op te sporen, of verder te waarderen. De cultuurtechnische en milieuhygiënische boringen worden tevens door ARCADIS beoordeeld.

#### 6.2.2 Geomorfologie en bodem

Geomorfologie volgens geomorfologische kaart:

Geomorfologiecode: 2M48

Geomorfologieomschrijving: Vlakte ontstaan door afgraving of egalisatie

Bodem volgens bodemkaart:

Bodemcode: kMn43C-V

Bodemomschrijving: Knippoldervaaggronden; zware klei, profielverloop 3

### 6.2.3 Archeologie

Bekende archeologische resten (ARCHIS)

Volgens ARCHIS bevinden zich in het onderzoeksgebied geen bekende archeologische resten.

Bekende archeologische gegevens uit andere bronnen

De kadastrale minuut uit circa 1832 bevat geen concrete aanwijzingen voor de aanwezigheid van archeologische resten in het onderzoeksgebied.

Voorgaand archeologisch onderzoek (ARCHIS)

In het onderzoeksgebied is niet eerder archeologisch onderzoek uitgevoerd.

### 6.2.4 Archeologische verwachting volgens bekende bronnen

Op de archeologische verwachtingskaart en beleidsadvieskaart gemeente Loppersum geldt voor het plangebied de verwachting: laag. Daarmee geldt geen onderzoeksplicht.

### 6.2.5 Gespecificeerde archeologische verwachting

Op basis van het voorkomen van een vlakte van getij-afzettingen geldt in het plangebied een lage archeologische verwachting voor resten uit alle archeologische perioden.

### 6.2.6 Onderzoeksvoorstel vervolgonderzoek

Op basis van het bureauonderzoek wordt geen aanvullend onderzoek geadviseerd.

## 6.3 *Veldonderzoek*

### 6.3.1 Werkwijze

Op deze mastlocatie zijn cultuurtechnische en milieuhygiënische boringen uitgevoerd waarbij het profiel bodemkundig is beschreven. Deze bodemprofielen zijn geïnterpreteerd door een archeoloog om te bepalen of aanvullend karterend onderzoek noodzakelijk is.

### 6.3.2 Resultaten

Uit het booronderzoek zijn geen aanvullende aanwijzingen gekomen om de conclusie uit paragraaf 6.2.6 te wijzigen.

### 6.3.3 Consequenties van de voorgenomen ingrepen

Omdat de bodemverstorende werkzaamheden tot 3 meter –mv gaan plaats vinden, kunnen eventueel aanwezige archeologische waarden worden verstoord.

## 6.4 *Conclusies en aanbevelingen*

### 6.4.1 Conclusies

Op basis van het voorkomen van een vlakte van getij-afzettingen geldt in het plangebied een lage archeologische verwachting voor resten uit alle archeologische perioden. Op basis van het bureauonderzoek en cultuurtechnische en milieuhygiënische booronderzoek wordt geen aanvullend onderzoek geadviseerd.

#### 6.4.2 Aanbevelingen

Op basis van bovenstaande conclusies wordt aanbevolen geen archeologisch veldonderzoek uit te voeren en het plangebied vrij te geven voor ontwikkeling. Dit advies dient door het bevoegd gezag te worden bekrachtigd.

#### Literatuur en bronnen

Beek, J.L. van & P.C. Vos (Deltares), 2008. Regio Noord-Groningen, gemeenten De Marne, Winsum, Bedum, Ten Boer, Loppersum, Eemsmond, Appingedam en Delfzijl: archeologische verwachtingskaart en beleidsadvieskaart. RAAP-rapport 1732

Eijk, van, C. & J.A. de Jong, 2010 (concept): Achtergrondrapport archeologie MER Noord-West 380 kV, ArcheoLogicrapport 118, Woerden.

Hornikx, S. en C. van Eijk 2011: Onderzoeksstrategie en eisen voor het archeologisch inventariserend booronderzoek binnen het VKA, Noord-West 380 kV, TML-Notitie 378, Woerden.

Jong, J. de, Archeologieplan Noord-West 380 kV. 2012 (concept) kaartmateriaal. The Missing Link rapport TML 212. Project 1402. Woerden.

[www.archis.nl](http://www.archis.nl)

[www.dinoloket.nl](http://www.dinoloket.nl)

[www.watwaswaar.nl](http://www.watwaswaar.nl)

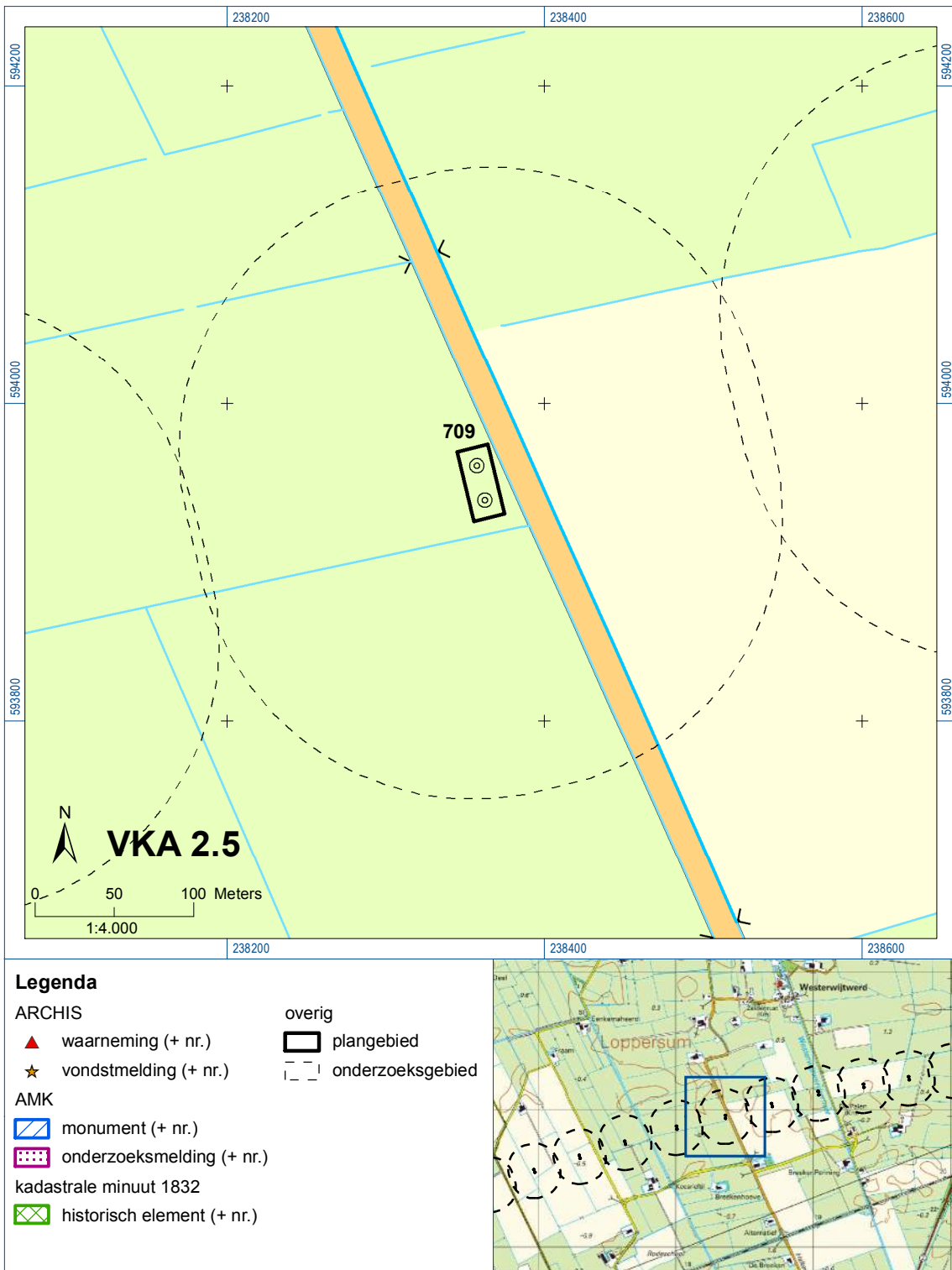
#### 6.5 Bijlagen H6

Bijlage 6-1: Ligging onderzoeksgebied op topografische ondergrond met archeologische gegevens.

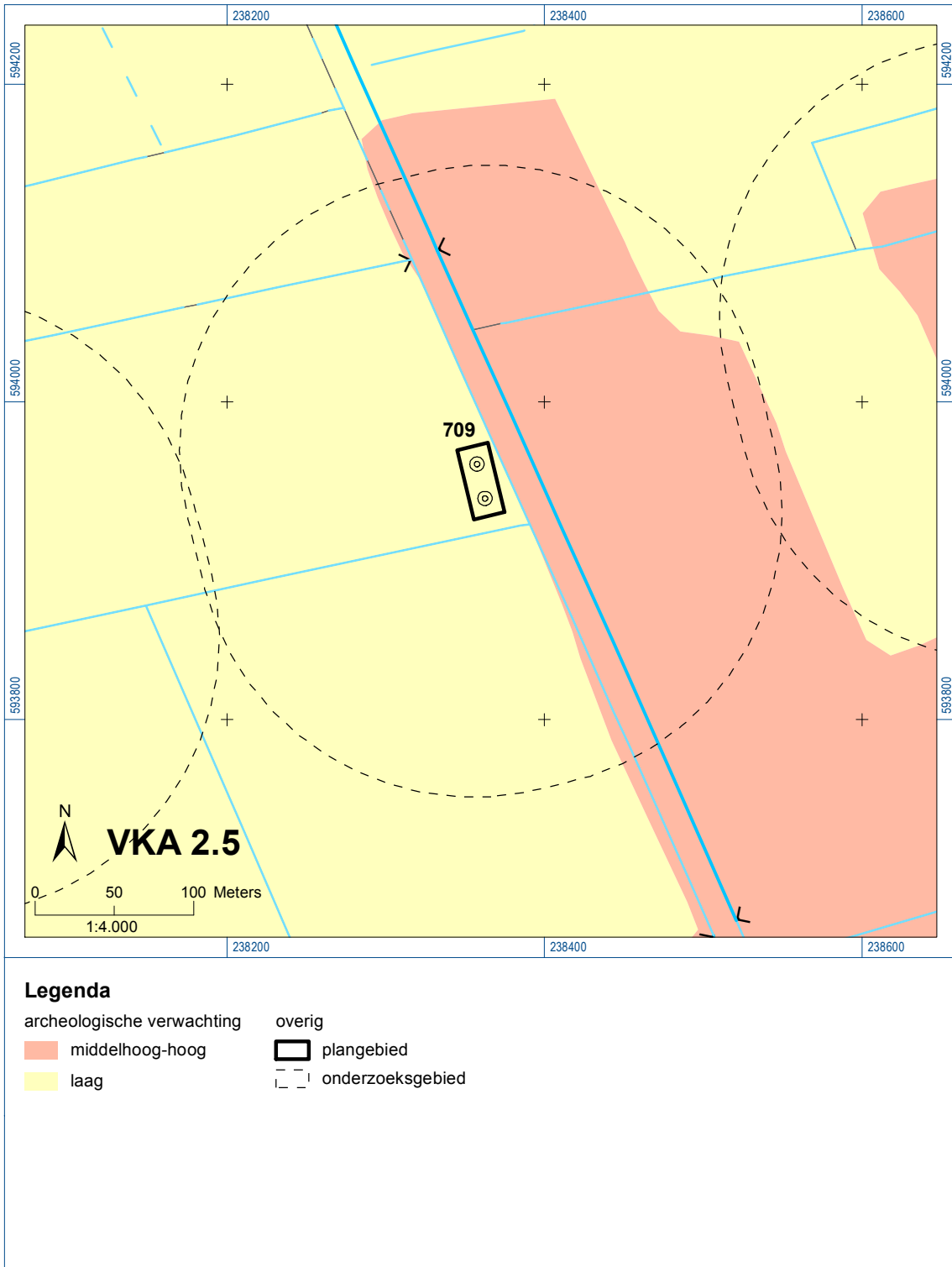
Bijlage 6-2: Ligging onderzoeksgebied op de archeologische verwachtingskaart en beleidsadvieskaart gemeente Loppersum.

Bijlage 6.3: Ligging boorpunten veldonderzoek.












Bijlage 6-1: Ligging onderzoeksgebied op topografische ondergrond met archeologische gegevens.

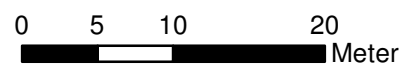


Bijlage 6-2: Ligging onderzoeksgebied op de archeologische verwachtingskaart.



**Verklaring**

-  Werkterrein +bouwweg
-  Bouwput
-  Masten
-  Locatie boring tot 0,50 m-mv
-  Locatie boring tot 1,20 m-mv
-  Locatie boring tot 4,00 m-mv
-  Locatie boring + peilbuis



Locatie VKA versie 2.5  
Bouwweg VKA versie 2.5.1

TITEL		ARCHEOLOGIE KAART MAST :		709	
		Noord - West 380 kV			
STATUS	GETEKEND DOOR	AFD.	PAR.	OPDRACHTGEVER	
	T. Cornea			TenneT	
	GECONTROLEERD DOOR	AFD.	PAR.	OMSCHRIJVING WIJZIGING	GETEKEND BIJ
	E. Aldershof				ARCADIS
	VOOR AKKOORD	AFD.	PAR.	SCHAAL	DATUM 1e UITGAVE
	M. van Driel			1:500	01.04.2014
				DATUM WIJZIGING	
VAKGEBIED	TEK. SOORT	PROJECT NR.	FORMAT	NUMMER	WLIZ NR.
			A3	Mast nr. 709	1

## **7 Explosievenonderzoek**

### *7.1 Inleiding*

Op 27 september 2012 is door Leemans Speciaalwerken in opdracht van ARCADIS het rapport van vooronderzoek aan TenneT TSO B.V. Het betreft het vooronderzoek naar conventionele explosieven uit de tweede wereldoorlog in de gemeenten Bedum, Delfzijl, Eemsum, Groningen, Loppersum, Winsum en Zuidhorn (kenmerk *Vooronderzoek S2012.002 – deel 1*).

### *7.2 Uitvoering*

Voor een beschrijving van de uitvoering verwijzen wij naar bovengenoemd rapport.

### *7.3 Resultaten*

Uit het vooronderzoek blijkt, dat de onderzoekslocatie niet verdacht is voor explosieven. Zie het achtergronddocument voor nadere informatie.

## **Bijlagen**

Geen

*ALGEMEEN VOORBLAD*

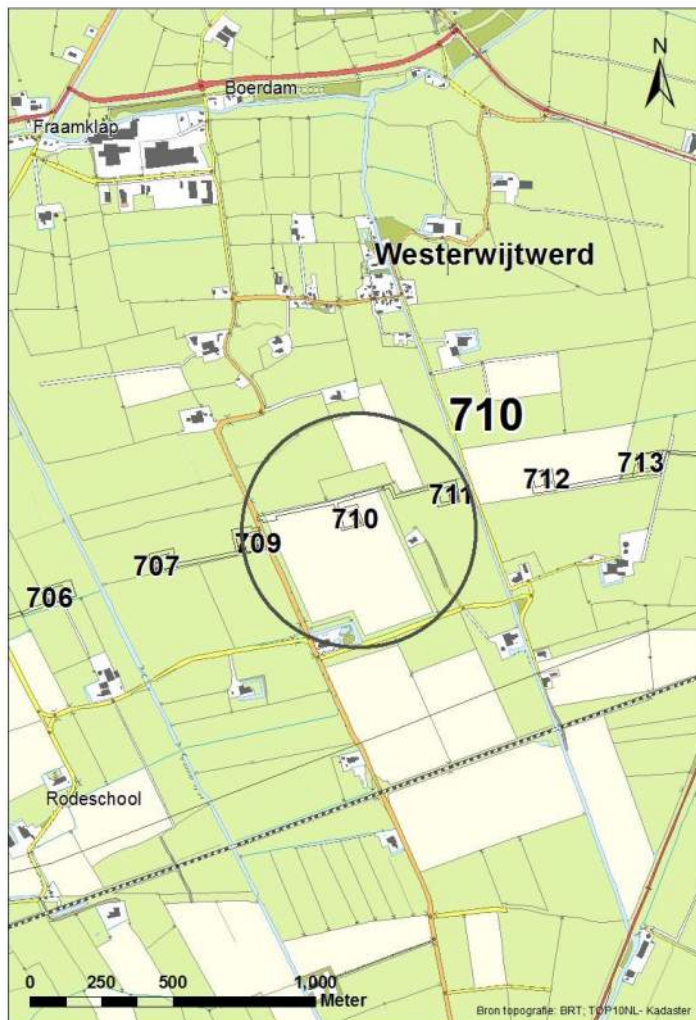
**Project:** Noord – West 380 kV  
**Deelgebied:** 1  
**Mastenboek:** locatie VKA 2.8/ bouwweg V 2.8  
**Mastnummer:** 710  
**x-coördinaat (rd-stelsel) [m]:** 238678  
**y-coördinaat (rd-stelsel) [m]:** 594036

**Gemeente:** Loppersum

**Datum:** 21 mei 2015

**Versie:** 1.0

**Organisatie:** ARCADIS



*Regionale ligging mast 710*

## Verantwoording

Project: Noord – West 380 kV  
Deelgebied: 1  
Mastnummer: 710

Projectnummer: B.02032.000377.001

Referentienummer: T206878

Revisie: 1.0

Datum: 21 mei 2015

Opdrachtgever : TenneT

Uitvoerder: ARCADIS

Auteur(s):

Onderzoek:

Edwin Aldershof	Algemeen
Muriël Houdé	Geohydrologie
Maurice Meuwissen	Milieuhygiëne
Wouter Ytsma	Archeologie

Gecontroleerd door: J. Assink



Paraaf gecontroleerd:

Goedgekeurd door: L.N.J.M. van der Drift



Paraaf goedgekeurd:

Contact: [TenneT380kVnw@ARCADIS.nl](mailto:TenneT380kVnw@ARCADIS.nl)

**INHOUDSOPGAVE**

1	Algemeen .....	1-4
1.1	Inleiding .....	1-4
1.2	Normen .....	1-5
1.3	Afkortingen en begrippen .....	1-5
1.4	Bijlagen H1 .....	1-9
2	Cultuurtechnisch onderzoek.....	2-10
3	Geohydrologisch onderzoek .....	3-11
3.1	Inleiding .....	3-12
3.2	Veld- en laboratoriumwerkzaamheden.....	3-12
3.3	Algemene beschrijving tracé .....	3-12
3.4	Bemaling.....	3-15
3.5	Effecten grondwater .....	3-20
3.6	Uitvoeringstechnische aspecten.....	3-20
3.7	Samenvatting.....	3-20
3.8	Bijlagen H3 .....	3-21
4	Grondmechanisch onderzoek .....	4-22
4.1.	Inleiding .....	4-23
4.2.	Uitzetten en waterpassen.....	4-23
4.3.	Sonderen.....	4-23
4.4.	Onderzoeksresultaten .....	4-24
5	Milieuhygiënisch onderzoek (verkennend bodemonderzoek).....	5-25
5.1	Inleiding .....	5-26
5.2	Vooronderzoek .....	5-26
5.3	Veld- en laboratoriumonderzoek .....	5-28
5.4	Resultaten veldonderzoek.....	5-29
5.5	Resultaten laboratoriumonderzoek .....	5-30
5.6	Evaluatie .....	5-31
5.7	Bijlagen H5 .....	5-31
6	Archeologisch onderzoek.....	6-32
6.1	Inleiding .....	6-33
6.2	<i>Bureauonderzoek</i> .....	6-33
6.3	Veldonderzoek.....	6-35
6.4	Conclusies en aanbevelingen .....	6-35
6.5	Bijlagen H6 .....	6-36
7	Explosievenonderzoek .....	7-37
7.1	Inleiding .....	7-37
7.2	Uitvoering .....	7-37
7.3	Resultaten .....	7-37

## 1 Algemeen

### 1.1 Inleiding

TenneT TSO B.V. is voornemens een nieuwe 380kV hoogspanningsverbinding aan te leggen tussen Ens en de Eemshaven. Dit traject is opgedeeld in drie deelgebieden. De te onderzoeken deelgebieden lopen respectievelijk vanaf:

1. de Eemshaven (HS-station Oudeschip) naar Groningen (HS station Vierverlaten);
2. Groningen naar Heerenveen (HS-station Oudehaske);
3. Heerenveen naar Ens (HS-station Ens).

Deelgebied 1 (ARCADIS) omvat 124 masten over een lengte van ca. 40 kilometer.

Deelgebied 2 (ARCADIS) omvat 213 masten over een lengte van ca. 70 kilometer.

Deelgebied 3 (TAUW) omvat 135 masten over een lengte van ca. 44 kilometer.

Dit rapport heeft betrekking op mastlocatie nummer 710 in deelgebied 1 in de gemeente Loppersum. De duur van de periode waarin de werkzaamheden op enig perceel plaatsvinden zal minimaal twee groeiseizoenen bestrijken.

De uit te voeren werkzaamheden ter plaatse van deze mastlocatie zijn:

- De bouw van een steunmast;
- Aanleggen van een fundatie in een bouwkuip met afmeting van 20 m bij 40 m. De benodigde ontgravingsdiepte bedraagt 3 m –mv;
- Inrichten van een tijdelijk werkterrein met een oppervlakte van maximaal 6.000 m<sup>2</sup> met binnen het werkterrein het bouwterrein met een oppervlakte van circa 3.000 m<sup>2</sup>;
- De realisatie van een tijdelijke bouwweg naar het werkterrein. Deze bouwweg heeft een lengte van circa 349 meter en is 12 meter breed (bestaande uit rijbaan van 6 meter en gronddepot).

Ten behoeve van de voorgenomen werkzaamheden zijn de volgende veldonderzoeken verricht:

- Cultuurtechnisch onderzoek;
- Geohydrologisch onderzoek;
- Grondmechanisch onderzoek;
- Milieuhygiënisch onderzoek;
- Archeologisch onderzoek;
- Explosievenonderzoek.

Deze onderzoeken zijn nodig in het kader van de nadere technische uitwerking van het basisontwerp, vergunning aanvraag en grondzaken.

#### Toelichting op voorkeursalternatieven (VKA)

Vanaf het verstrekken van de opdracht tot aan het opstellen van dit rapport zijn voor het tracé meerdere voorkeursalternatieven uitgewerkt door de opdrachtgever. Deze voorkeursalternatieven zijn door de opdrachtgever genummerd. Gestart is met VKA 2.0, de laatste door de opdrachtgever aan Arcadis geleverde voorkeursalternatief is VKA 2.8. Een wijziging van het voorkeursalternatief betekent in algemene bewoording een plaatselijke verschuiving van een of meerdere mastvoeten.

Alle in dit rapport uitgevoerde onderzoeken en onderzoeksresultaten zijn uitgevoerd en representatief voor het, door de opdrachtgever, laatst aangeleverde VKA 2.8.

#### 1.1.1 Locatiegegevens

In tabel 1.1 zijn de locatiegegevens ter plaatse van de mastfundering en het werkterrein samengevat.



**Tabel 1.1: Overzicht locatiegegevens**

Adres locatie	Breeksterweg ong., Westerwijtwerd en/of Halteweg ong., Middelstum
Gemeente	Loppersum
Kadastrale gegevens locatie	Kadastrale gemeente Middelstum, sectie G, nummer 362 en 640
Eigenaar locatie	Dhr. J.A. Bos
Coördinaten	X 238678; Y 594036
Afmeting fundering locatie 710	20 m x 40 m
Huidig gebruik	Akkerbouw
Landschap	Zeekleigebied
Maaiveldniveau	Gemiddeld -0,14 m NAP

## 1.2 Normen

In deze paragraaf zijn de normen inclusief jaartal opgenomen waar in deze rapportage naar wordt verwezen.

- Onderzoeksprotocol TenneT, NW380/VGN/ALG/10, d.d. 18 januari 2012 (versie 1.0);
- Projectspecificatie veldonderzoeken Noord-West 380kV, NW380/VGN/ALG/9, d.d. 16 december 2011;
- CSK-25-N Cultuurtechniek versie 6, van 3 september 2007;
- NEN 5725 strategie voor het uitvoeren van vooronderzoek bij verkennend en nader onderzoek, januari 2009;
- NEN 5720 Bodem – Waterbodem: strategie voor het uitvoeren van verkennend onderzoek. Onderzoek naar de milieuhygiënische kwaliteit van waterbodem en baggerspecie, november 2009;
- NEN 5717: Bodem - Waterbodem - Strategie voor het uitvoeren van vooronderzoek bij verkennend en nader onderzoek, november 2009;
- NEN 5740, Bodem – Landbodem - Strategie voor het uitvoeren van verkennend Bodemonderzoek – Onderzoek naar de milieuhygiënische kwaliteit van de bodem, januari 2009;
- NEN 5707 Bodeminspectie: monsterneming en analyse van asbest in bodem, mei 2003;
- Veldwerkzaamheden milieuonderzoek conform BRL SIKB 2000 en VKB-protocol 2001, 2002 en 2003;
- Laboratoriumanalyses milieuonderzoek voor grond-, grondwater- en waterbodemonderzoek conform AS SIKB 3000;
- 5140 NEN 5140:1996 Geotechniek: bepaling van de conusweerstand en de plaatselijke wrijvingsweerstand van grond. Elektrische sondeermethode;
- Kwaliteitsnorm Nederlandse Archeologie 3.2 (KNA 3.2);
- BRL-OCE / CS-OCE;
- RAAP(archeologie) beschikt over een opgravingsvergunning, verleend door de Minister van Onderwijs, Cultuur en Wetenschap.

## 1.3 Afkortingen en begrippen

In deze paragraaf zijn de afkortingen en begrippen die van toepassing zijn opgenomen:

### Afkortingen:

AG	Actuele Grondwaterstand
AMK	Archeologisch MonumentenKaart
ARCHIS	Archeologisch Informatie Systeem
FAMKE	Friese Archeologische Monumenten Kaart Extra
GFT	Gesloten front boortechniek
GWS	Grondwaterstand
GHG	Gemiddeld Hoogste Grondwaterstand
GLG	Gemiddeld Laagste Grondwaterstand
HDD	Horizontal Directional Drilling (horizontaal gestuurde boring)
IKAW	Indicatieve Kaart van Archeologische Waarden

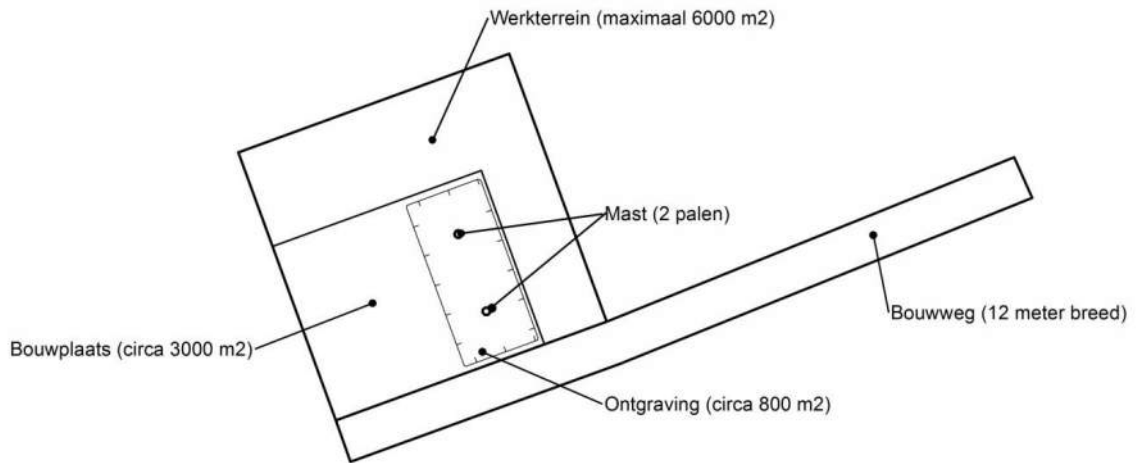
KLIC	Kabels en Leidingen Informatie Centrum
M -mv	Meters minus maaiveldniveau
NAK	Nederlandse Algemene Keuringsdienst voor zaaizaad en pootgoed van landbouwgewassen
NAP	Normaal Amsterdams Peil
NVWa	Nederlands Voedsel- en Warenautoriteit
OFT	Open front boortechniek
PBT	Pneumatische boortechniek
RCE	Rijksdienst voor het Cultureel Erfgoed
SIKB	Stichting Infrastructuur Kwaliteitsborging Bodembeheer

*Begrippen:*

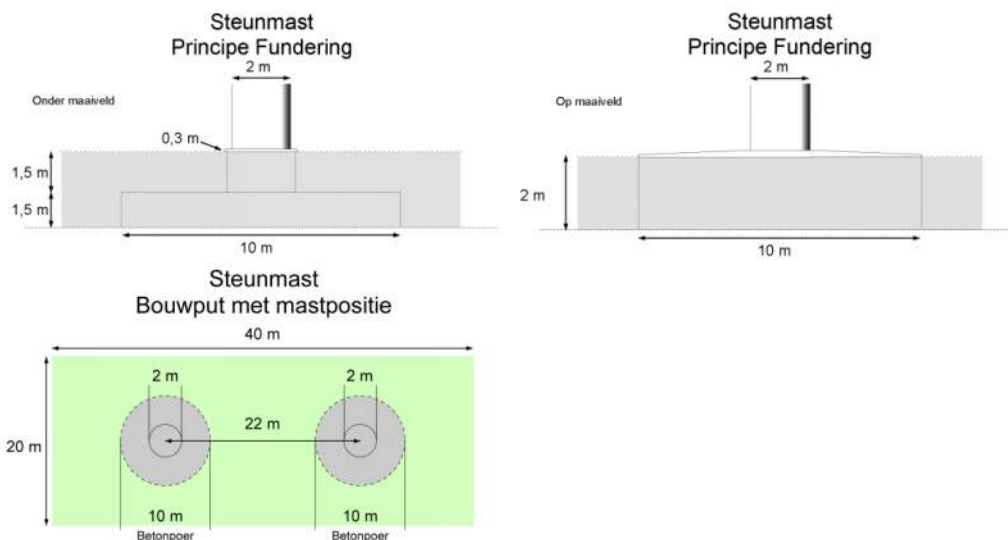
5 cm verlagingsprofiel	Het gebied waarbinnen een grondwaterstandsverlaging van 5cm of meer optreedt.
A-laag/Teelaardelaag	De bovenste laag van de bodem die geschikt is voor de teelt van gewassen en die regelmatig wordt bewerkt. De laag is humeus.
B-laag	Laag van de bodem onder de A-laag/Teelaardelaag waar, door inspoeling, bestanddelen zijn toegevoegd zoals humus, lutum of minerale delen. Deze bodemlaag is in kleigronden veelal in grote mate gerijpt.
Backfill	Verzamelnaam voor het materiaal, met gunstige thermische eigenschappen, dat van elders wordt aangevoerd en wordt toegepast in kabelsleuven (zand en/of eventueel voor dit doel samengesteld materiaal).
Bi-pole mast	Twee smalle pylonen, ieder gefundeerd op een betonnen plaat, waaraan de geleiders worden opgehangen. Onder deze definitie vallen hoek-, trek- en steunmasten.
Bouwput	Gedeelte binnen het werkterrein waar diepere ontgravingen plaatsvinden.
Bouwterrein	Gedeelte binnen het werkterrein waar wordt gebouwd en al dan niet ontgravingen plaatsvinden.
Bouwweg	Een tijdelijke rijbaan voor het transport van materieel/materiaal van en naar het werkterrein.
Cultivateren	Een grondbewerking waarbij de bovengrond wordt losgewerkt.
C-laag	Laag van de bodem onder de B-laag, waarin nog geen of beperkte bodemvorming heeft plaatsgevonden. Deze laag is in kleigronden veelal ongerijpt.
Diepwell	Een diepwellbemaling bestaat uit 1 of meerdere filters met veelal een grindomstorting. In de filter wordt een onderwaterpomp geïnstalleerd. Deze bemalingswijze wordt vooral toegepast in grofzandige pakketten en/of bij grote waterstandsverlagingen.
Drooglegging	Het hoogteverschil tussen de waterspiegel in de sloten/watergangen en het grondoppervlak.
Frezen	Een grondbewerking waarbij de zode en/of bovengrond wordt stukgemaakt en de grond wordt fijn gemaakt.
Geleiders	Hoogspanningsdraden.
Grondoverschot	Grond uit de C-laag die overblijft na zorgvuldige aanvulling en verdichting van wat ontgraven is geweest.
Grondtekort	Grondtekort kan ontstaan door afvoer van ongeschikte grond en/of oxidatie van organische stof/veen, zettingen en klink onder het werkterrein c.q. de bouwweg.
Hoeveelheden	De theoretische hoeveelheden grond worden in vaste kuubs (m <sup>3</sup> ) aangegeven.

Horizontale bronnering	Bij horizontale bronnering wordt grondwater onttrokken via een of enkele drains. Deze drain ligt horizontaal onder de bouwputbodan en is aangesloten op een vacuümpomp. De maximale aanlegdiepte bedraagt circa 5 meter. Daarnaast zal in een heterogene of slecht doorlatende bodan, een goede omstorting moeten worden toegepast voor een optimale ontwatering van de watervoerende lagen.
Juklocatie (tijdelijk)	Een tijdelijke locatie waar een stelling wordt gebouwd om te voorkomen dat de geleiders bij het aanbrengen de grond kunnen raken.
k-waarde	Aanduiding voor de waterdoorlatendheid in m1 per dag.
kD-waarde	Aanduiding voor het doorlaatvermogen in m <sup>2</sup> per dag.
Lier- haspellocatie	De locatie van een mechanisch werktuig of haspel waarmee geleiders uit de haspel langs de mast worden getrokken.
Onderzoeksgebied (arch.)	Plangebied plus 175m voor beter begrip archeologische waarden.
Ongeschikte grond	Grond die door de directie ongeschikt wordt bevonden voor aanvulling/verwerking ter plaatse.
Onrendabele strook	Zie definitie Overhoek.
Ontwateringsdiepte	De hoogste grondwaterstand tussen de ontwateringsmiddelen.
Open bemaling	Bij open bemaling wordt het in de bouwkuip stromende water met een dompelpomp en/of vacuümpomp uit de sleuf gepompt. Deze bemalingsvorm wordt in hoofdzaak toegepast in slecht doorlatende gronden. Daarnaast wordt deze toegepast als aanvulling op vacuümbemaling en/of deepwellbemaling (dien dient als spanningsbemaling).
Overhoek	Gedeelten van percelen die zodanig van vorm zijn of een zodanig geringe oppervlakte hebben dat deze ongeschikt zijn geworden voor een economische en/of praktische bewerking of benutting door de grondgebruiker.
Plangebied (arch.)	Mastlocatie.
Permanent grasland	Grasland dat minimaal 30 jaar aaneengesloten alleen in gebruik is geweest als grasland.
Portaal	Poort van 2 of meer hoge palen met dwarsligger die dient als ondersteuningspunt voor de geleiders.
RD stelsel	Coördinaten in het stelsel van de Rijksdriehoeksmeting.
Stijghoogte	Het potentieel peil van het wateroppervlak van grondwater, gemeten vanaf een bepaald niveau (bijvoorbeeld NAP).
Teelaarde afzetten	Het afgraven van de teelaarde en in depot zetten.
Teelaarde terugzetten	Het verwerken van de in depot gezette teelaarde op het terrein waarvan het afkomstig is.
Verticale bronnering	Bronnering uit verticale filters of bronnen. Bij verticale bronnering kan onderscheid worden gemaakt tussen vacuümbemaling en zwaartekrachtbemaling met haalbuizen. Bij vacuümbemaling wordt een aantal verticale onttrekkingfilters aangesloten op een vacuümpomp. Bij zwaartekrachtbemaling wordt in de filters een haalbuis gehangen die op een vacuümpomp wordt aangesloten. De diameters van de voor deze bemalingswijze toegepaste filters variëren van 0,03 tot 0,15m.
Waterbezwaar	Totaal te onttrekken hoeveelheid grondwater.
Werkstrook	Het afgebakende grondoppervlak waar werkzaamheden worden verricht voor de aanleg van ondergrondse kabelverbindingen.
Werkterrein	Terrein dat gebruikt wordt voor onder andere de opstelplaats voor kranen, de opslag van materieel en materiaal, opslag van grond, kleedruimten etc. Binnen het werkterrein bevindt zich de locatie van de te bouwen masten (bouwput) of portaal. Het werkterrein is vrij van beplanting en bebouwing.
Zaaien	Het met een zaaimachine of met de hand gelijkmatig verspreiden en in de grond brengen van het zaaizaad.

Figuur 1.1: overzicht van een Bi-pole mastlocatie



Figuur 1.2: principe fundering van een steunmast (masthoogte circa 55 meter).



Afmetingen van de bouwput zijn afhankelijk van de lokale situatie

### Leeswijzer

Deze rapportage is als volgt opgebouwd:

- Hoofdstuk 2: Cultuurtechnisch onderzoek
- Hoofdstuk 3: Geohydrologisch onderzoek
- Hoofdstuk 4: Grondmechanisch onderzoek
- Hoofdstuk 5: Milieuhygiënisch onderzoek (verkennend bodemonderzoek)
- Hoofdstuk 6: Archeologisch onderzoek
- Hoofdstuk 7: Explosievenonderzoek

Bovenstaande onderzoeken zijn zo veel mogelijk gecombineerd uitgevoerd.

Voor de boorprofielen van de uitgevoerde boringen wordt verwezen naar de bijlage 1-1 en voor de sondeergrafieken van de uitgevoerde sonderingen wordt verwezen naar de bijlage 1-2.

1.4 *Bijlagen H1*

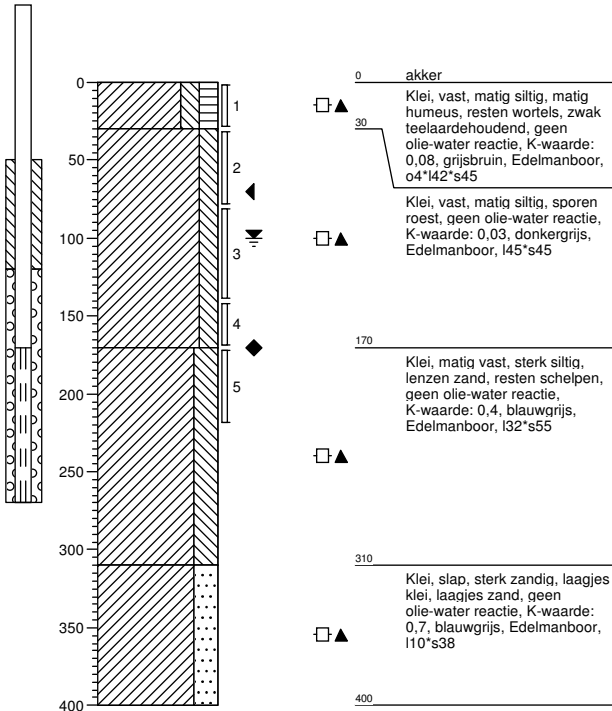
Bijlage 1-1: Boorprofielen

Bijlage 1-2: Situatiekaartje Fugro en bijbehorende sondeergrafieken

Bijlage 1-3: Kaart met ligging boorpunten

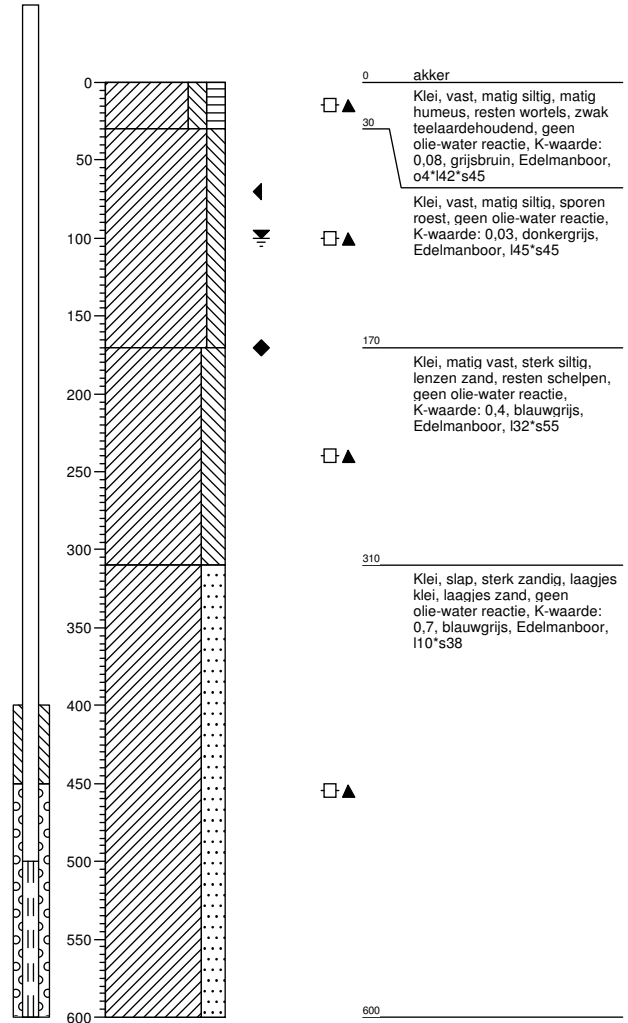
**Boring: 71001**

Boormeester : Marcel la Crois  
 Datum: 23-03-2015  
 X: 238699,001  
 Y: 594049,719  
 GWS: 100  
 GHG: 70  
 GLG: 170  
 Hoogte tov NAP -0,15



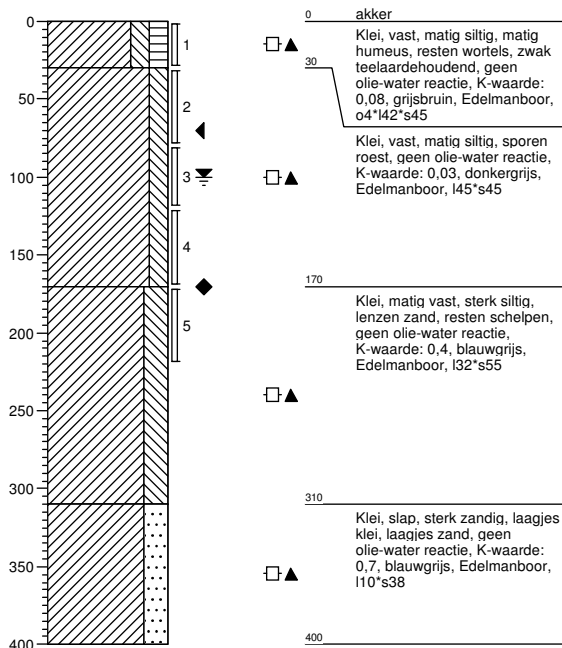
**Boring: 71001a**

Boormeester : Marcel la Crois  
 Datum: 23-03-2015  
 X: 238699,001  
 Y: 594049,719  
 GWS: 100  
 GHG: 70  
 GLG: 170  
 Hoogte tov NAP -0,15



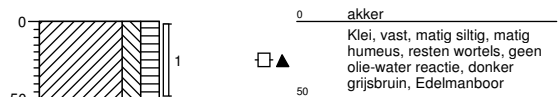
**Boring: 71002**

Boormeester : Marcel la Crois  
 Datum: 23-03-2015  
 X: 238703,63  
 Y: 594020,401  
 GWS: 100  
 GHG: 70  
 GLG: 170  
 Hoogte tov NAP -0,178



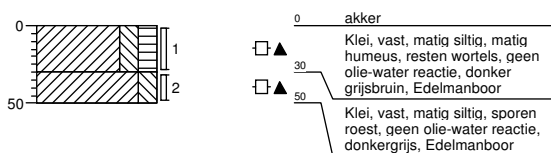
**Boring: 71003**

Boormeester : Marcel la Crois  
 Datum: 23-03-2015  
 X: 238714,5  
 Y: 594016,031  
 GWS:  
 GHG:  
 GLG:  
 Hoogte tov NAP -0,116



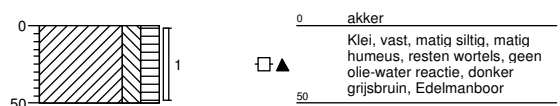
**Boring: 71004**

Boormeester : Marcel la Crois  
 Datum: 23-03-2015  
 X: 238697,487  
 Y: 594011,986  
 GWS:  
 GHG:  
 GLG:  
 Hoogte tov NAP -0,265



**Boring: 71005**

Boormeester : Marcel la Crois  
 Datum: 23-03-2015  
 X: 238685,128  
 Y: 594053,855  
 GWS:  
 GHG:  
 GLG:  
 Hoogte tov NAP -0,222



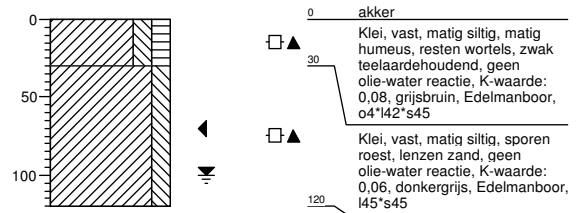
**Boring: 71006**

Boormeester : Marcel la Crois  
 Datum: 23-03-2015  
 X: 238703,724  
 Y: 594059,311  
 GWS:  
 GHG:  
 GLG:  
 Hoogte tov NAP -0,19



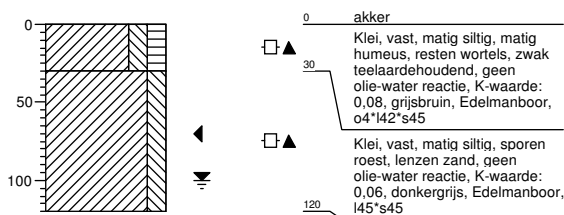
**Boring: 71007**

Boormeester : Marcel la Crois  
 Datum: 23-03-2015  
 X: 238708,751  
 Y: 594007,831  
 GWS: 100  
 GHG: 70  
 GLG: 170  
 Hoogte tov NAP -0,251



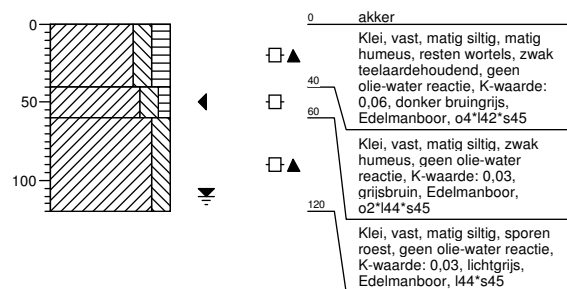
**Boring: 71008**

Boormeester : Marcel la Crois  
 Datum: 23-03-2015  
 X: 238659,218  
 Y: 594015,132  
 GWS: 100  
 GHG: 70  
 GLG: 170  
 Hoogte tov NAP -0,129



**Boring: 710001B**

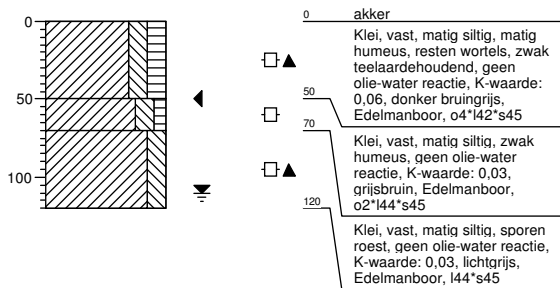
Boormeester : Marcel la Crois  
 Datum: 26-03-2015  
 X: 238379,663  
 Y: 594031,678  
 GWS: 110  
 GHG: 50  
 GLG:  
 Hoogte tov NAP 0,057





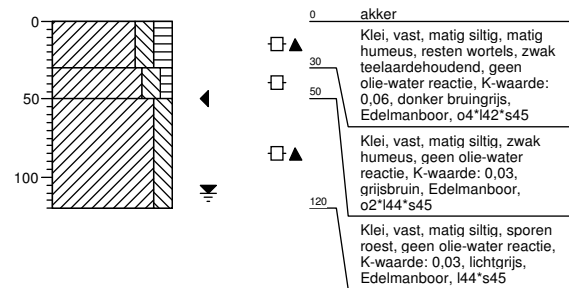
**Boring: 710002B**

Boormeester : Marcel la Crois  
 Datum: 26-03-2015  
 X: 238426,856  
 Y: 594046,475  
 GWS: 110  
 GHG: 50  
 GLG:  
 Hoogte tov NAP -0,351



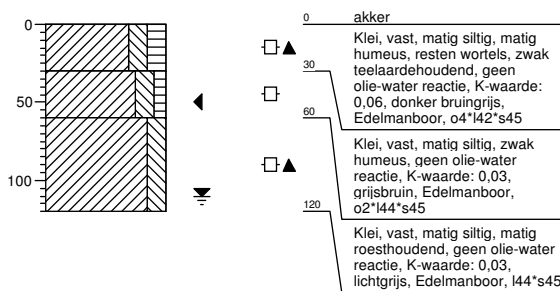
**Boring: 710003B**

Boormeester : Marcel la Crois  
 Datum: 26-03-2015  
 X: 238476,032  
 Y: 594056,107  
 GWS: 110  
 GHG: 50  
 GLG:  
 Hoogte tov NAP -0,129



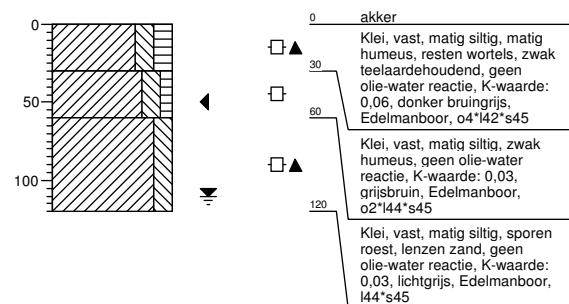
**Boring: 710004B**

Boormeester : Marcel la Crois  
 Datum: 26-03-2015  
 X: 238524,988  
 Y: 594066,012  
 GWS: 110  
 GHG: 50  
 GLG:  
 Hoogte tov NAP -0,035



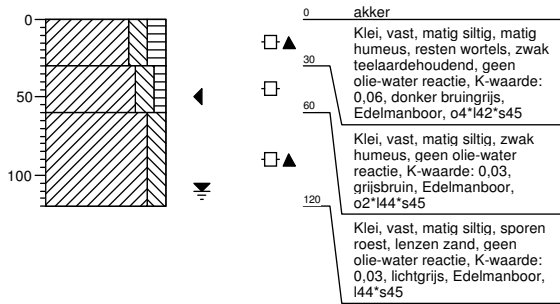
**Boring: 710005B**

Boormeester : Marcel la Crois  
 Datum: 26-03-2015  
 X: 238574,658  
 Y: 594076,38  
 GWS: 110  
 GHG: 50  
 GLG:  
 Hoogte tov NAP -0,019



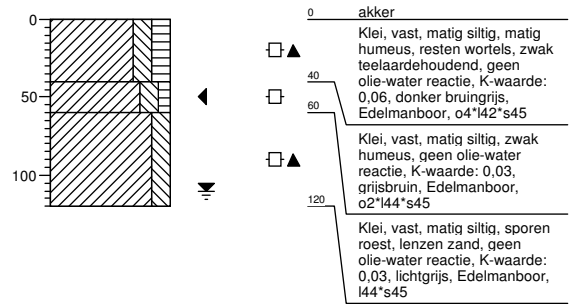
**Boring: 710006B**

Boormeester : Marcel la Crois  
 Datum: 26-03-2015  
 X: 238632,677  
 Y: 594067,437  
 GWS: 110  
 GHG: 50  
 GLG:  
 Hoogte tov NAP -0,125



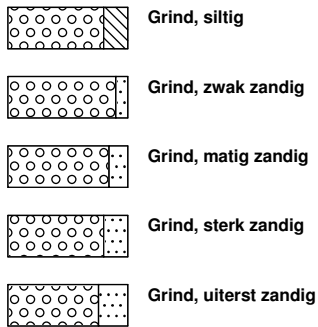
**Boring: 710007B**

Boormeester : Marcel la Crois  
 Datum: 26-03-2015  
 X: 238664,391  
 Y: 594098,969  
 GWS: 110  
 GHG: 50  
 GLG:  
 Hoogte tov NAP 0,037

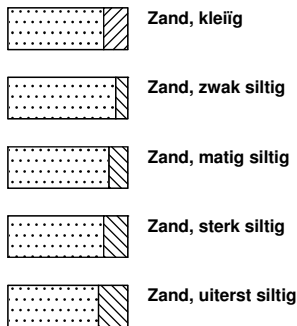


## Legenda (conform NEN 5104)

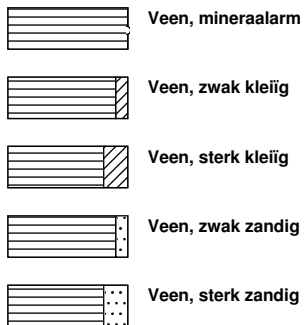
### grind



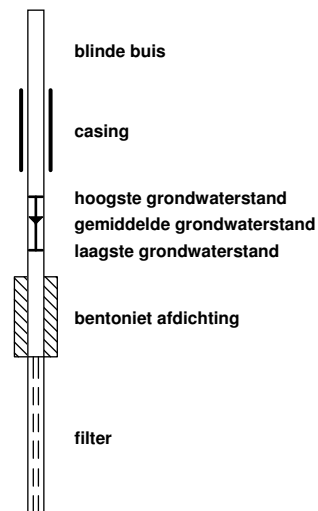
### zand



### veen



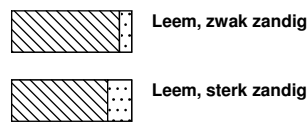
### peilbuis



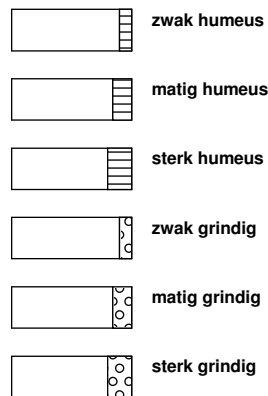
### klei



### leem



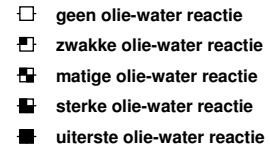
### overige toevoegingen



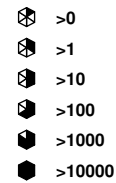
### geur



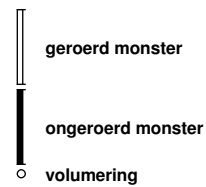
### olie



### p.i.d.-waarde

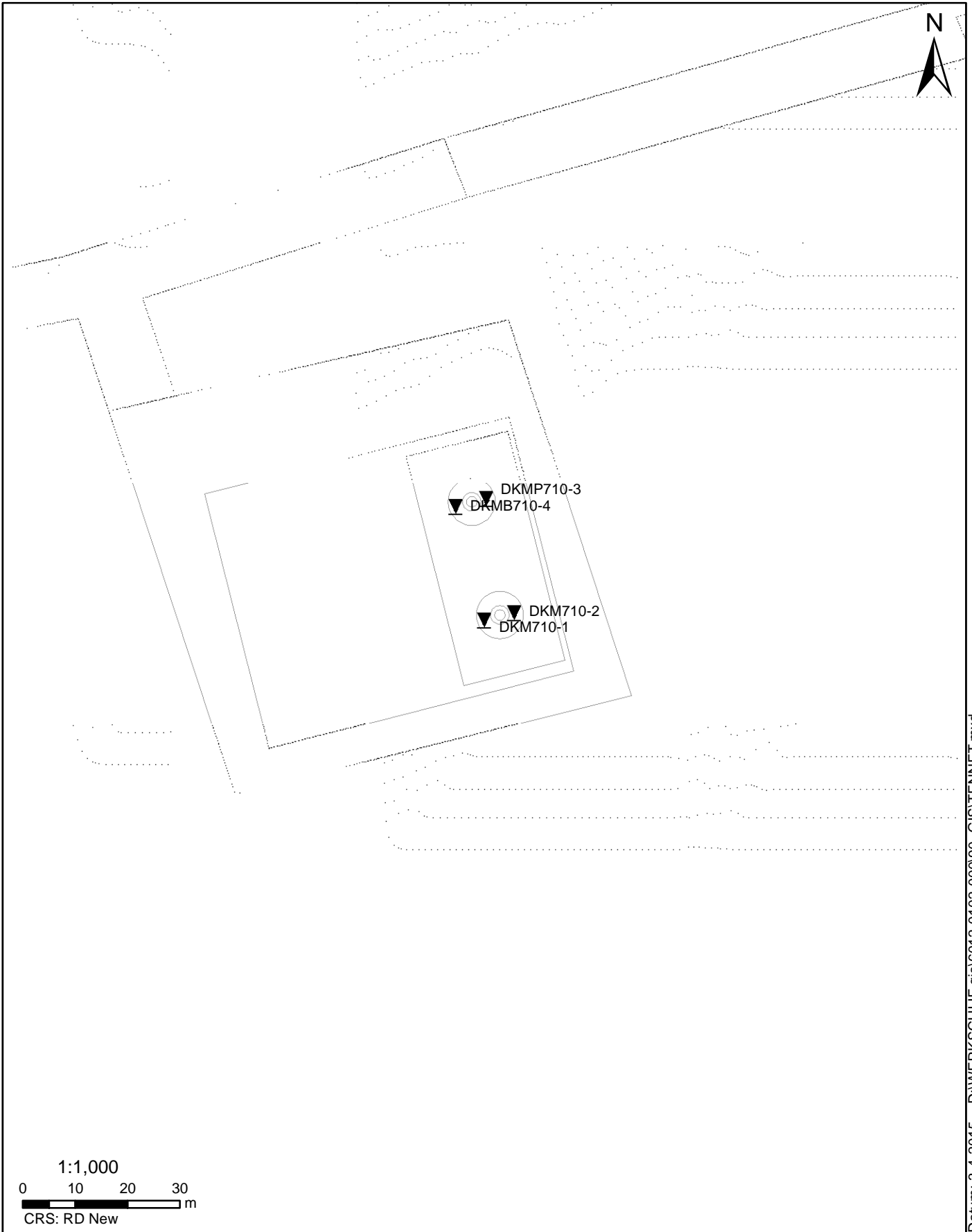


### monsters



### overig





Datum: 3-4-2015 D:\WERK\SCHIJF\_gis\6012-0102-000\90\_GIS\TENNET.mxd

### SITUATIE

NOORD - WEST 380

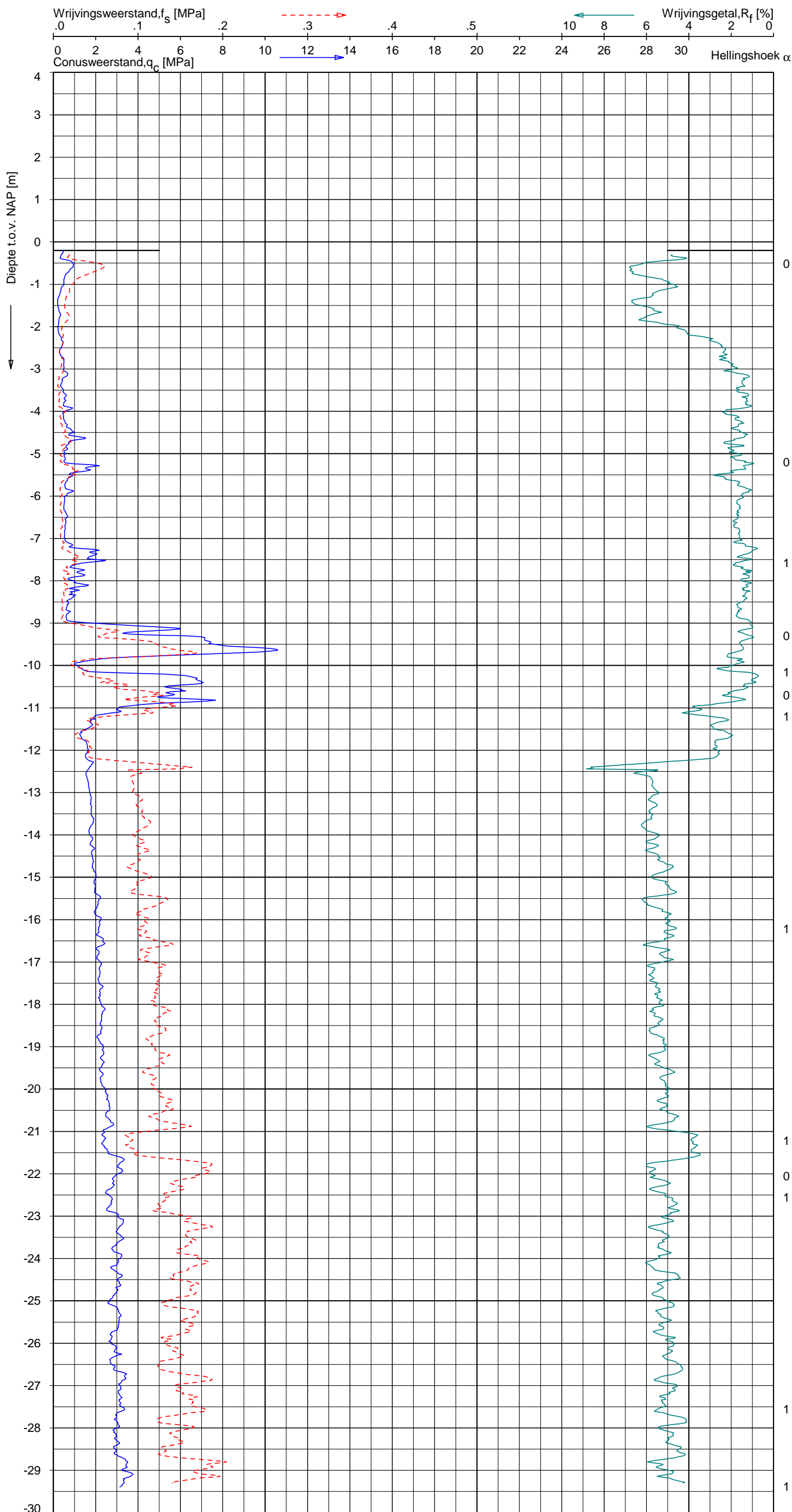
Opdr.nr.: 6012-0102-000

Bijlage : 710

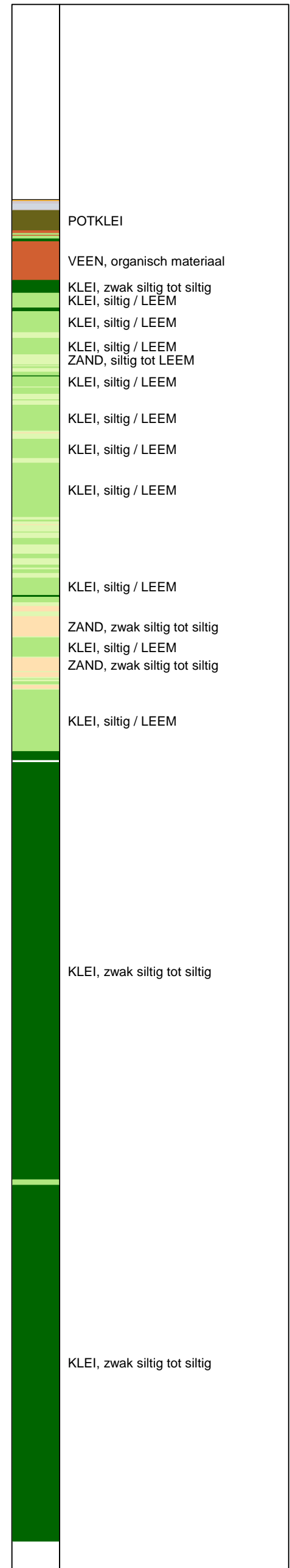
UNIPLOT 05.27.nl / QcfClass-R3.cmd / 2015-04-07 14:01:34

6012-0102-000

DKM710-1 - 1



**Indicatieve bodembeschrijving**  
 Automatisch gegenereerd uit data van de sondering, geldig onder grondwaterpeil (Robertson 1990, NL corr.)



Opg. : AS/RSL d.d. 30-mrt-2015 Coord.: X=238700.2m Y= 594023.9m Systeem: RD Sondering volgens norm NEN-EN-ISO 22476-1  
 Get. : HOFSTEDE d.d. 07-apr-2015 MV = NAP -0.20m Conus: CP15-CF75SN2 1701-2113 Toepassingsklasse 2. Test type TE1  
 Conustype: A<sub>c</sub> = 1510 mm<sup>2</sup>; A<sub>s</sub> = 19895mm<sup>2</sup>



**SONDERING MET PLAATSELIJKE KLEEFMETING**

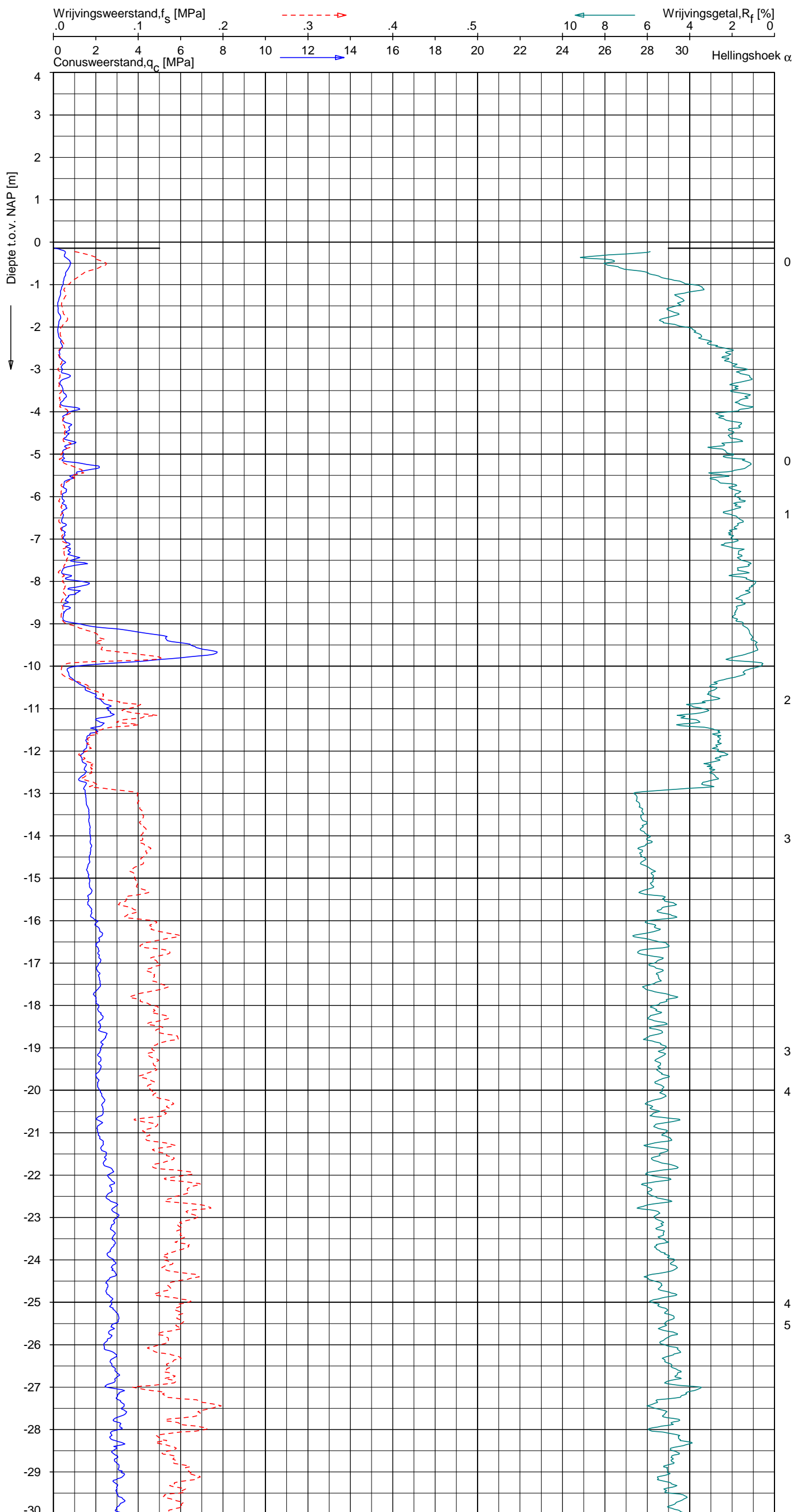
NOORD-WEST 380

Opdr. 6012-0102-000  
 Sond. DKM710-1

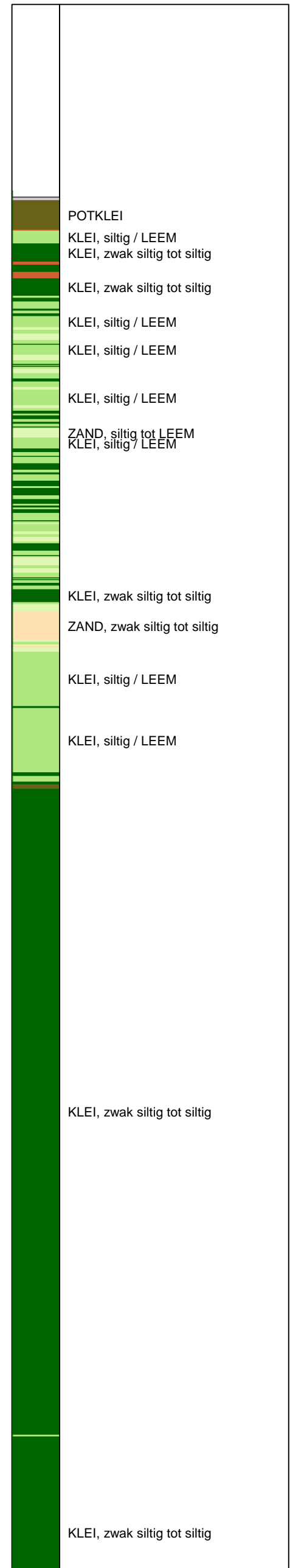
UNIPLOT 05.27.nl / QcfClass-R3.cmd / 2015-04-07 14:01:38

6012-0102-000

DKM710-2 - 1



**Indicatieve bodembeschrijving**  
 Automatisch gegenereerd uit data van de sondering, geldig onder grondwaterpeil (Robertson 1990, NL corr.)



Opg. : AS/RSL d.d. 30-mrt-2015 Coord.: X=238705.9m Y= 594025.4m Systeem: RD Sondering volgens norm NEN-EN-ISO 22476-1  
 Get. : HOFSTEDE d.d. 07-apr-2015 MV = NAP -0.14m Conus: CP15-CF75SN2 1701-2113 Toepassingsklasse 2. Test type TE1  
 Conustype:  $A_c = 1510 \text{ mm}^2$ ;  $A_s = 19895 \text{ mm}^2$



**SONDERING MET PLAATSELIJKE KLEEFMETING**

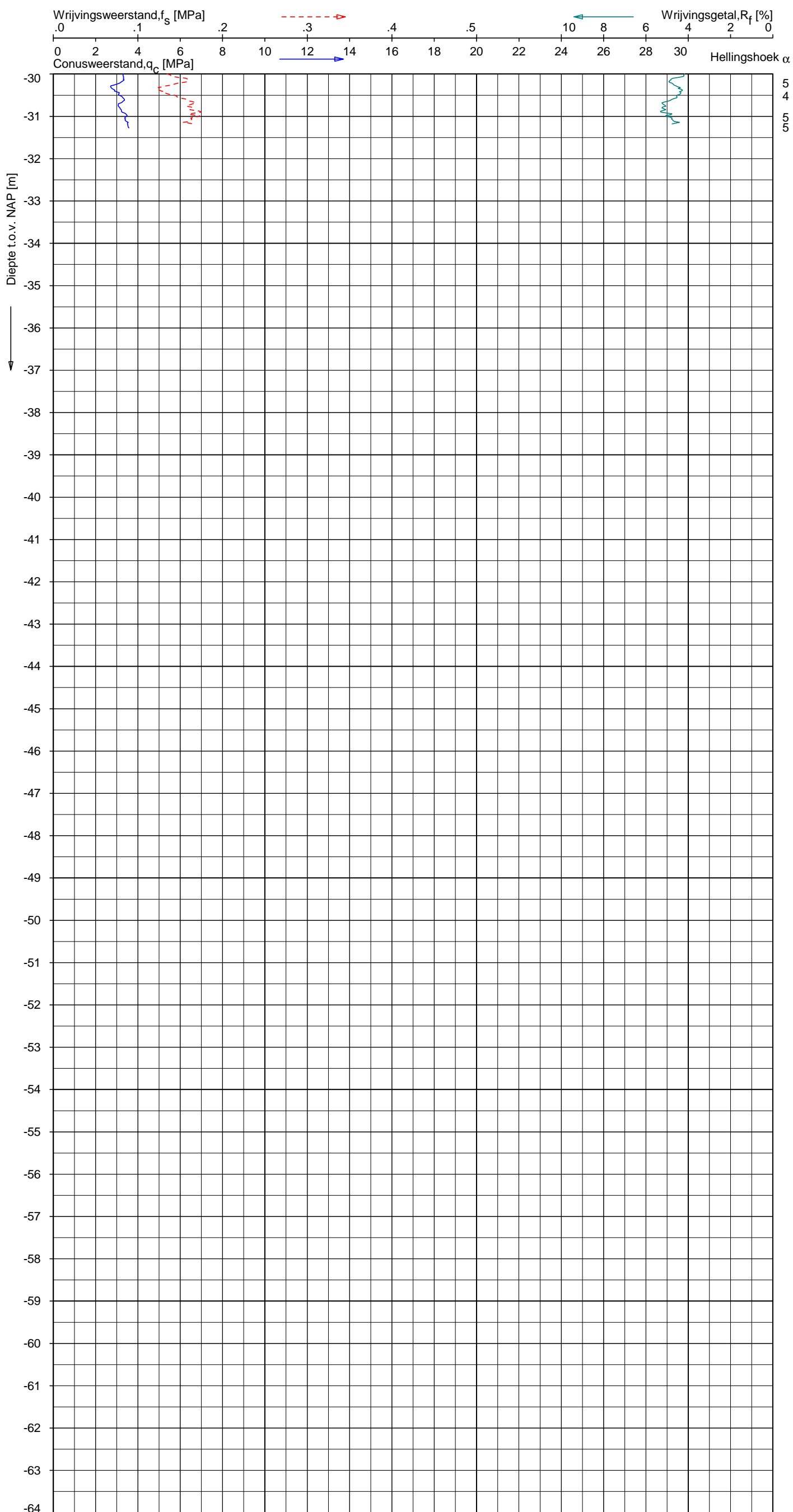
NOORD-WEST 380

Opdr. 6012-0102-000  
 Sond. DKM710-2

UNIPLOT 05.27.nl / QcfClass-R3.cmd / 2015-04-07 14:01:37

6012-0102-000

DKM710-2 - 2



**Indicatieve bodembeschrijving**  
 Automatisch gegenereerd uit data van de sondering, geldig onder grondwaterpeil (Robertson 1990, NL corr.)

	5 4 5 5	KLEI, zwak siltig tot siltig
--	------------------	------------------------------

Opg. : AS/RSL d.d. 30-mrt-2015 Coord.: X=238705.9m Y= 594025.4m Systeem: RD Sondering volgens norm NEN-EN-ISO 22476-1  
 Get. : HOFSTEDE d.d. 07-apr-2015 MV = NAP -0.14m Conus: CP15-CF75SN2 1701-2113 Toepassingsklasse 2. Test type TE1  
 Conustype: A<sub>c</sub> = 1510 mm<sup>2</sup>; A<sub>s</sub> = 19895mm<sup>2</sup>



**SONDERING MET PLAATSELIJKE KLEEFMETING**

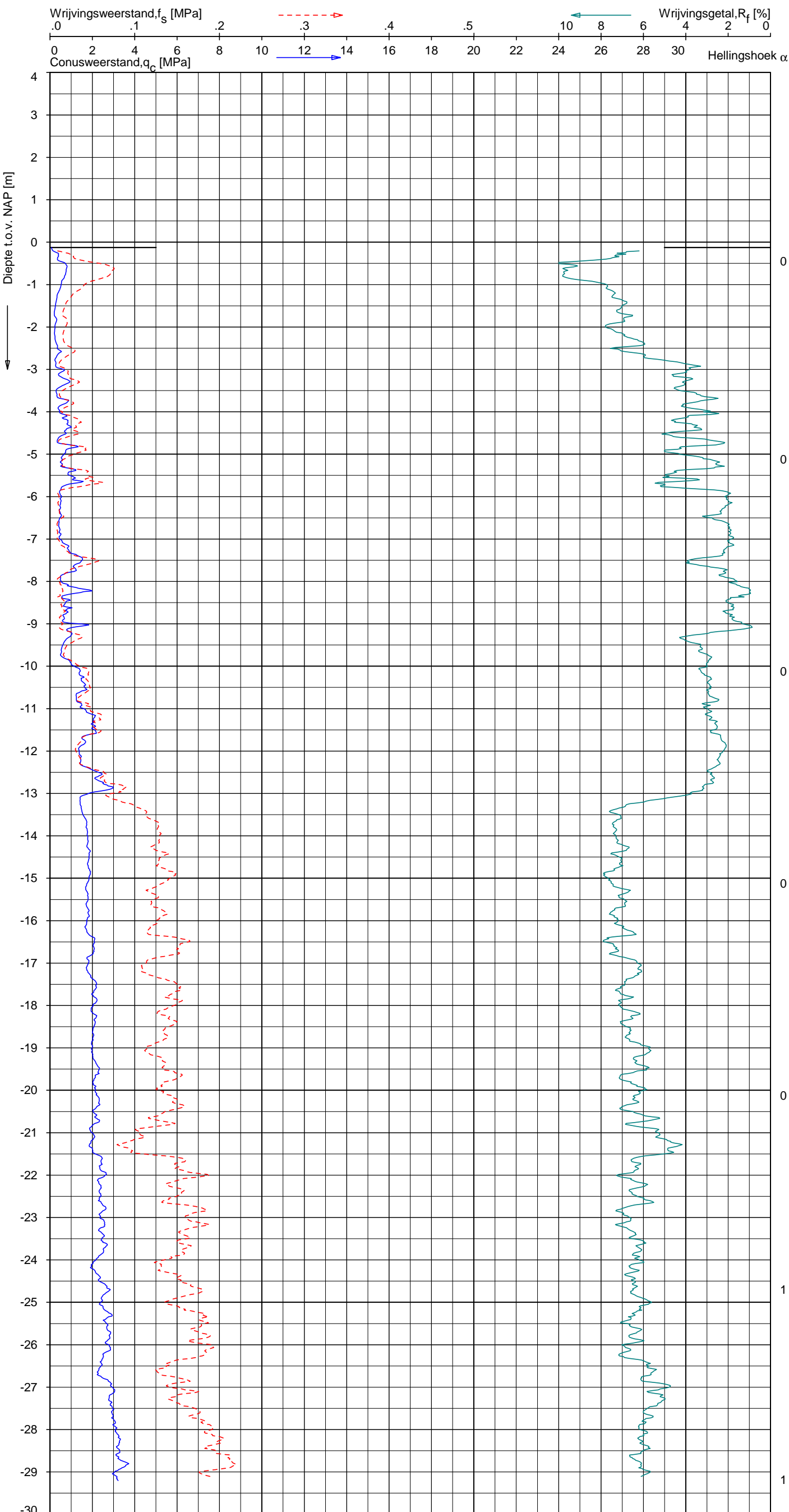
NOORD-WEST 380

Opdr. 6012-0102-000  
 Sond. DKM710-2

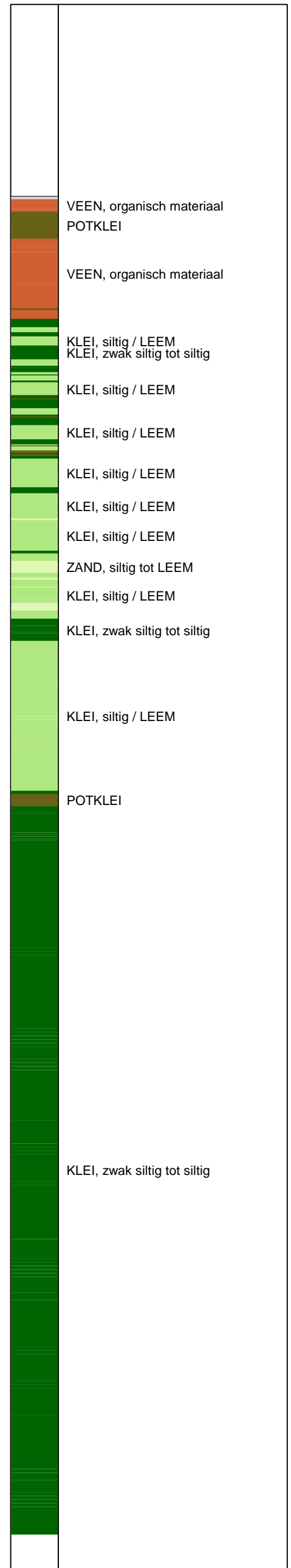
UNIPLOT 05.27.nl / QcfClass-R3.cmd / 2015-04-07 14:01:39

6012-0102-000

DKMP710-3 - 1



**Indicatieve bodembeschrijving**  
 Automatisch gegenereerd uit data van de sondering, geldig onder grondwaterpeil (Robertson 1990, NL corr.)



Opg. : AS/RSL d.d. 30-mrt-2015 Coord.: X=238700.5m Y= 594047.0m Systeem: RD Sondering volgens norm NEN-EN-ISO 22476-1  
 Get. : HOFSTEDÉ d.d. 07-apr-2015 MV = NAP -0.13m Conus: CP15-CF75PA1SN2 1701-2502 Toepassingsklasse 2. Test type TE2  
 Conustype:  $A_c = 1510 \text{ mm}^2$ ;  $A_s = 19895 \text{ mm}^2$



**SONDERING MET PLAATSELIJKE KLEEFMETING**

NOORD-WEST 380

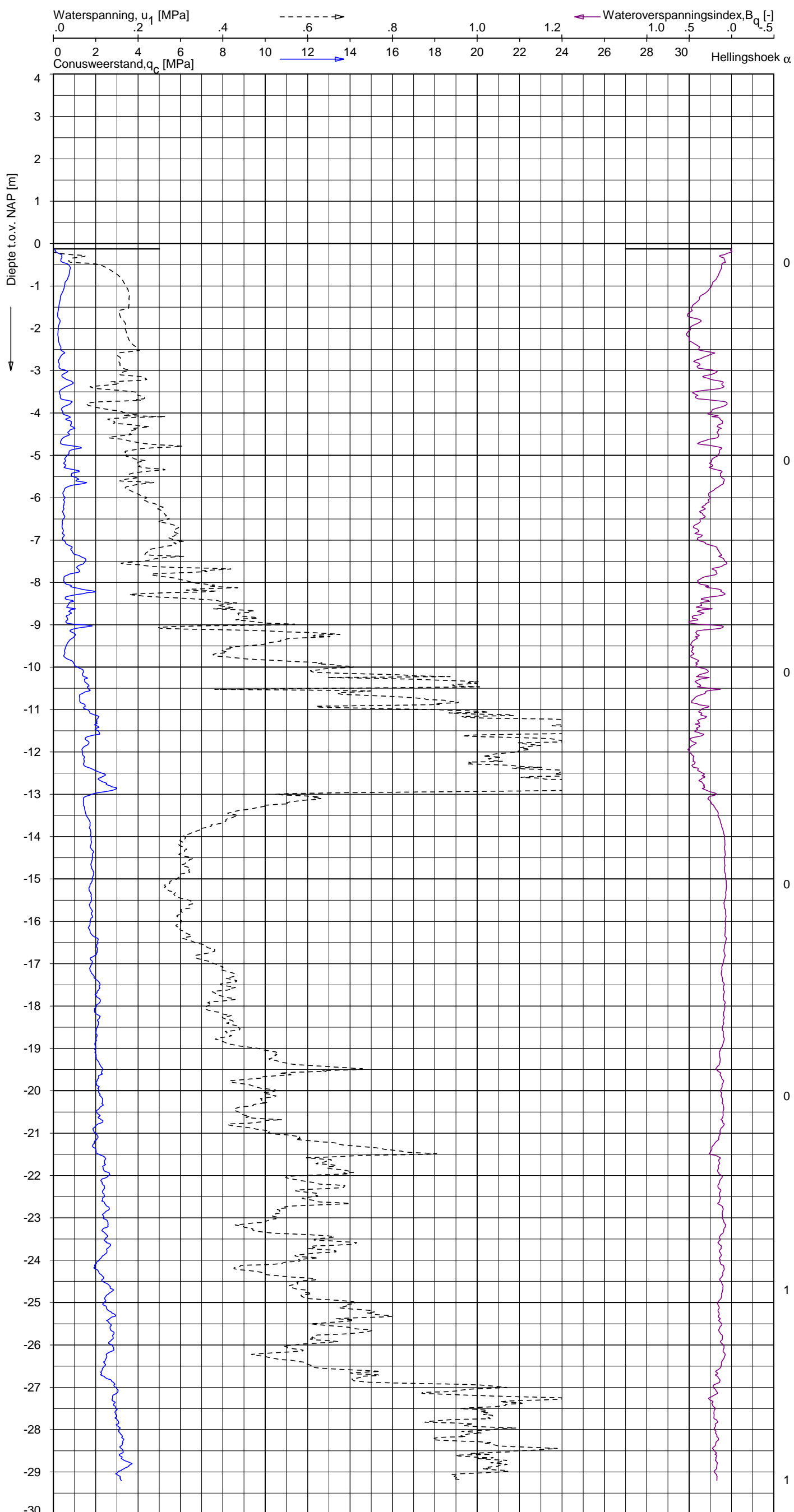
Opdr. 6012-0102-000  
 Sond. DKMP710-3



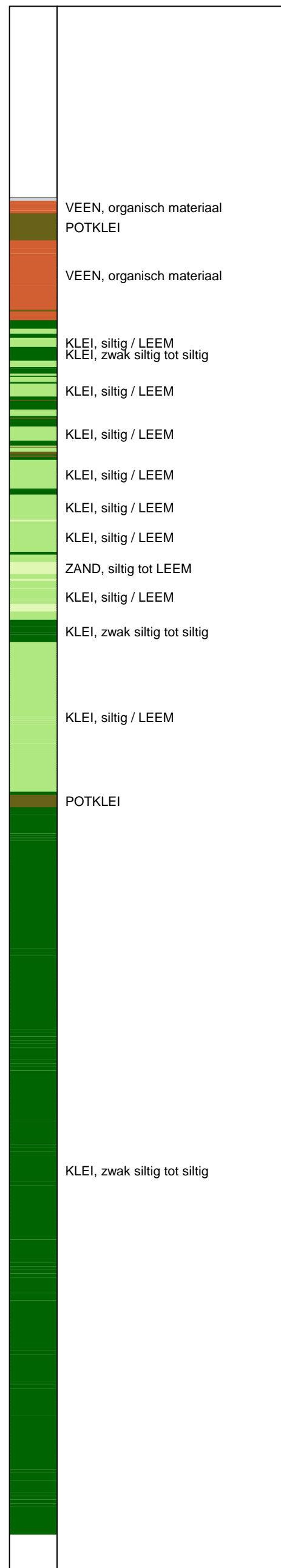
UNIPLOT 05.27.nl / QcU1Class-R3.cmd / 2015-04-07 14:03:12

6012-0102-000

DKMP710-3 - 1



**Indicatieve bodembeschrijving**  
 Automatisch gegenereerd uit data van de sondering, geldig onder grondwaterpeil (Robertson 1990, NL corr.)



Opg. : AS/RSL d.d. 30-mrt-2015 Coord.: X=238700.5m Y=594047.0m Systeem: RD Sondering volgens norm NEN-EN-ISO 22476-1  
 Get. : HOFSTEDE d.d. 07-apr-2015 MV = NAP -0.13m Conus: CP15-CF75PA1SN2 1701-2502 Toepassingsklasse 2. Test type TE2  
 Conustype:  $A_c = 1510 \text{ mm}^2$ ;  $A_s = 19895 \text{ mm}^2$



**SONDERING MET WATERSPANNINGSMETING**

NOORD-WEST 380

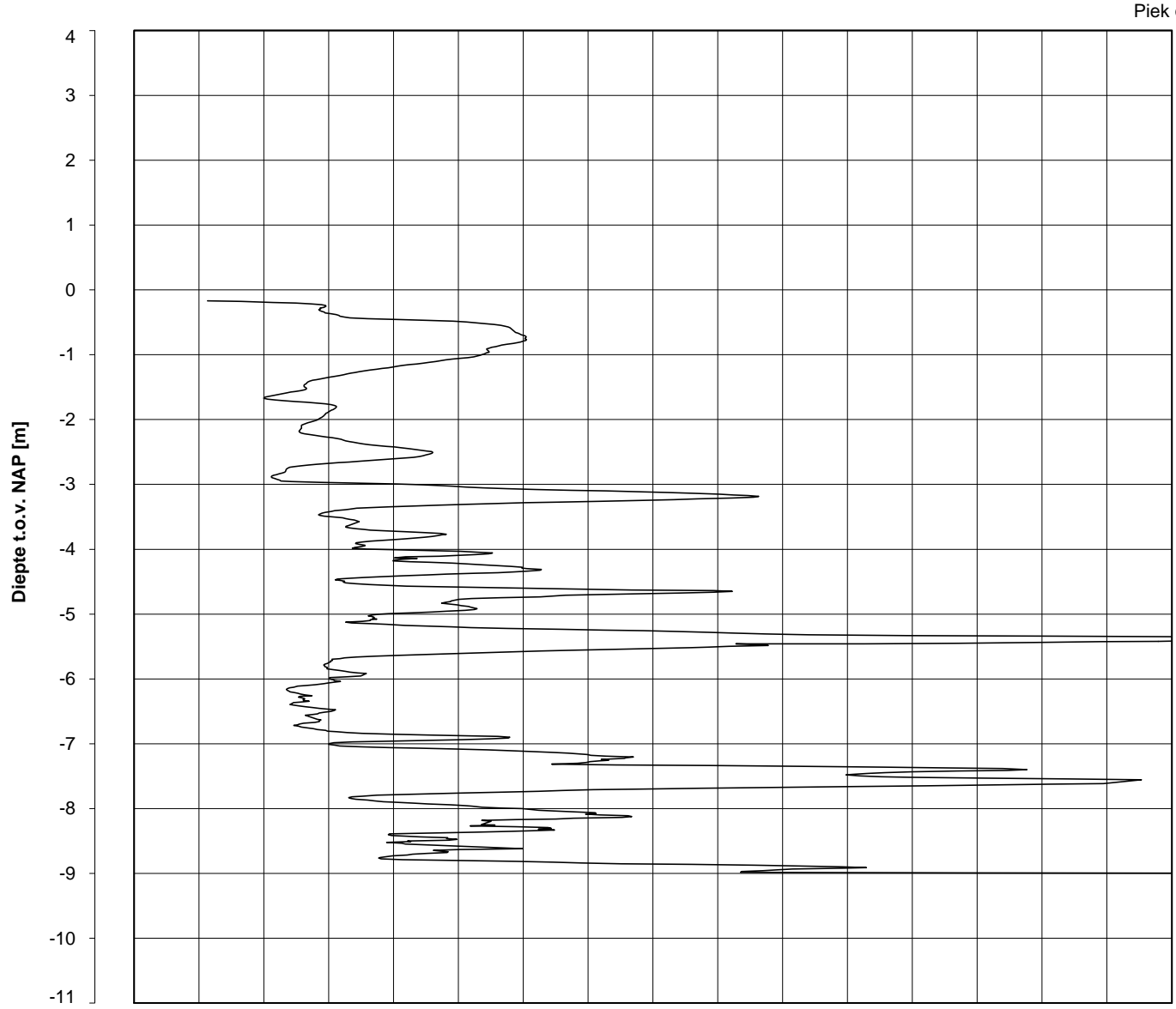
Opdr. 6012-0102-000  
 Sond. DKMP710-3

Bol Penetratie Weerstand,  $q_B$  [MPa]  
.0 .1 .2 .3 .4 .5 .6 .7 .8 .9 1.0 1.1 1.2 1.3 1.4 1.5 1.6

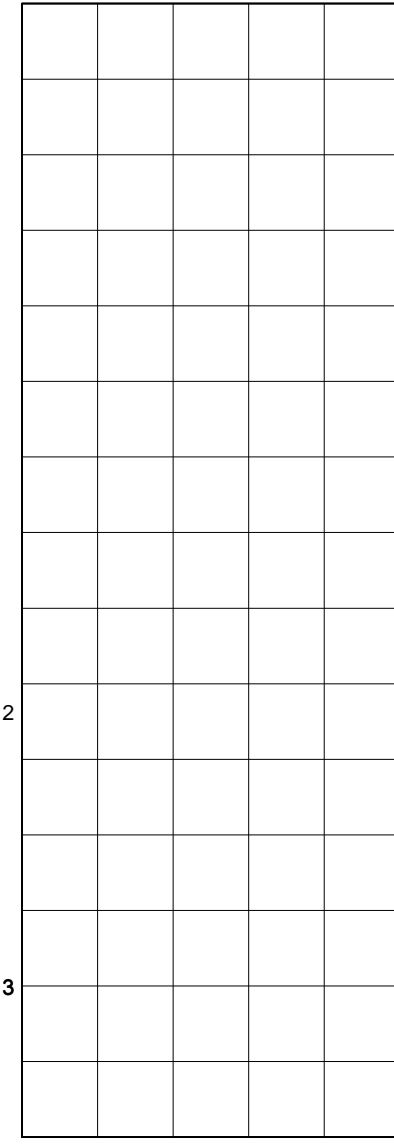
Waterspanning,  $u_{1,B}$  [MPa]  
-.50 -.25 .00 .25 .50 .75

Waterspanning,  $u_{2,B}$  [MPa]

Helling  $\alpha$  [Gr]



Piek  $q_B$



0  
0  
0  
1  
1  
1  
1  
1  
1  
1

Datum uitvoering : 30-Mar-2015

Sonde Type/Nr. : BP48-CF25SN2

**DKMB710-4**

**BOL SONDERING**

Test tov NAP [m] : -0.17

Bol Basis Opp. [mm<sup>2</sup>] : 4778

Coördinaten [m] : X = 238694.7 Y = 594045.5

NOORD-WEST 380

## LEGENDA TERREINPROEVEN EN GRONDSOORTEN

### BORINGEN / PEILBUIZEN

●	mechanische boring (B)
◐	handboring (HB)
○	niet uitgevoerde boring
◌	niet uitgevoerde handboring
●	boring met peilbuis
●	boring met peilbuis, ondiep en diep filter
●	boring met peilbuis, ondiep, middeldiep en diep filter
◌	handboring met peilbuis
⊕	hellingsmeterbuis (HMB)
⌵	gedrukte peilbuis (PB) / minifilter (MF)
⊙	boring derden
⊙	boring derden met peilbuis

### SONDERINGEN

▼	diep-/diepzware sondering
▽	middelzware sondering
▼	diep-/diepzware sondering met plaatselijke kleefmeting
▽	middelzware sondering met plaatselijke kleefmeting
⊕	slagsondering
▽	niet uitgevoerde sondering
⊕	waterspanningsmeter (WSM)
▽	sondering derden
▽	sondering derden met plaatselijke kleefmeting

### Type sonderingen

M	middelzware sondering
D	diepsondering
DZ	diepzware sondering
S	slagsondering

### Toegevoegde metingen

KM	meting van de plaatselijke kleef
P	meting van waterspanning
M	meting van de magnetische veldsterkte
G	meting van de geleidbaarheid
S	meting van de schuifgolfsnelheid (seismische meting)
T	meting van de temperatuur

### LEGENDA / TERMINOLOGIE

#### grind

	Grind, siltig
	Grind, zwak zandig
	Grind, matig zandig
	Grind, sterk zandig
	Grind, uiterst zandig

#### zand

	Zand, kleilig
	Zand, zwak siltig
	Zand, matig siltig
	Zand, sterk siltig
	Zand, uiterst siltig

#### veen

	Veen, mineraalarm
	Veen, zwak kleilig
	Veen, sterk kleilig
	Veen, zwak zandig
	Veen, sterk zandig

#### klei

	Klei, zwak siltig
	Klei, matig siltig
	Klei, sterk siltig
	Klei, uiterst siltig
	Klei, zwak zandig
	Klei, matig zandig
	Klei, sterk zandig

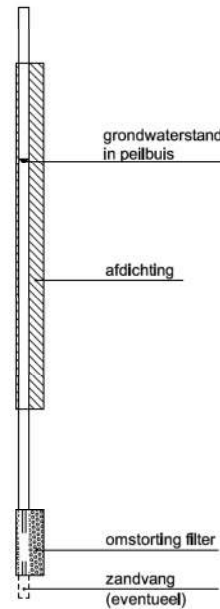
#### leem

	Leem, zwak zandig
	Leem, sterk zandig

#### Overige toevoegingen

	zwak humeus
	matig humeus
	sterk humeus
	zwak grindig
	matig grindig
	sterk grindig

#### Peilbuis

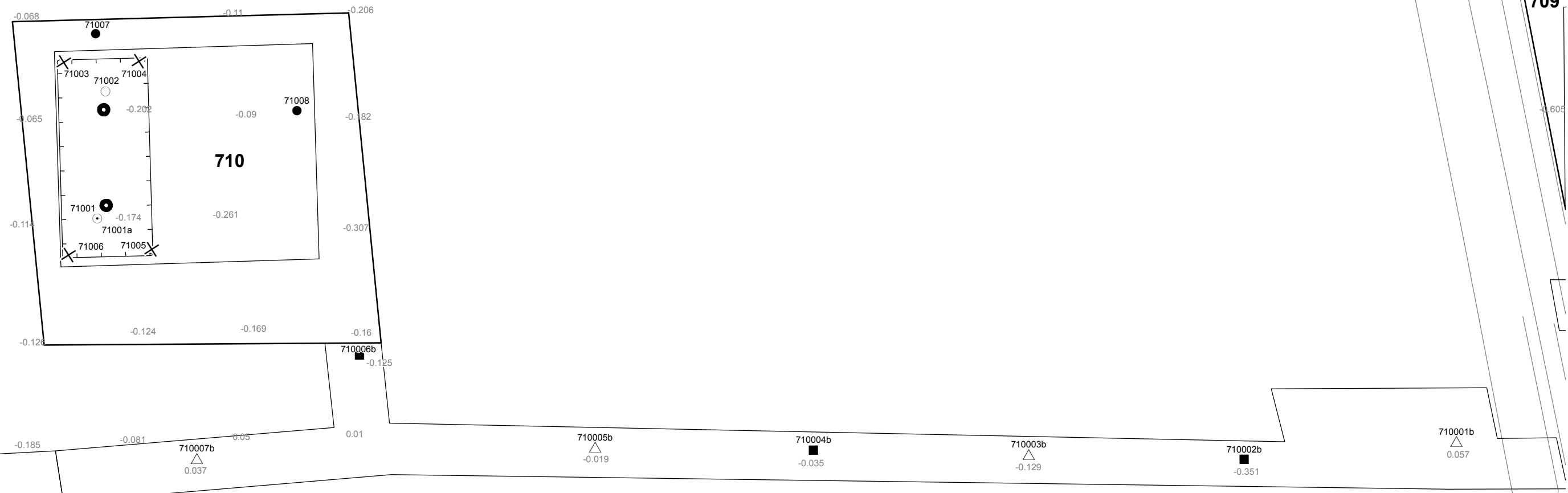


#### Monsters












	geroerd monster
	ongeroerd monster

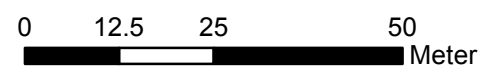
#### Overig

	gemiddeld hoogste grondwaterstand
	grondwaterstand
	gemiddeld laagste grondwaterstand
	slib
	verharding / kern / asfalt
	puin



**Verklaring**

-  Werkterrein + bouwweg
-  Bouwput
-  Masten
-  Locatie handsondering met boring bouwwegen
-  Locatie boring bouwwegen
-  Locatie boring tot 0,50 m-mv
-  Locatie boring tot 1,20 m-mv
-  Locatie boring tot 4,00 m-mv
-  Locatie boring + peilbuis
- SL  Locatie slibmonster (Locatie)
- BS  Locatie slibmonster (Bouwweg)



Locatie VKA versie 2.8  
Bouwweg VKA versie 2.8

TITEL		BOORPUNTEN KAART MAST : <b>710</b>		Noord - West 380 kV	
STATUS	GETEKEND DOOR	AFD.	PAR.	OPDRACHTGEVER	
	D. Dobri			TenneT	
	GECONTROLEERD DOOR	AFD.	PAR.	OMSCHRIJVING WIJZIGING	GETEKEND BIJ
	E. Aldershof				ARCADIS
	VOOR AKKOORD	AFD.	PAR.	SCHAAL	DATUM 1e UITGAVE
	J.Assink			1:1000	21.04.2015
				DATUM WIJZIGING	
VAKGEBIED	TEK. SOORT	PROJECT NR.	FORMAT	NUMMER	WIJZ. NR.
			A3	<b>Mast nr. 710</b>	<b>1</b>

## **2 Cultuurtechnisch onderzoek**

### 3 Geohydrologisch onderzoek

#### Verantwoording

Titel: Geohydrologisch onderzoek: project: Noord – West 380 kV  
Deelgebied: 1  
mastnummer: 710

Projectnummer: B.02032.000377.001

Referentienummer: T206878

Revisie: 1.0

Datum: 21 mei 2015

Auteur(s): M.J.H. Rakhorst en M.M. Houdé

Gecontroleerd door: J.B. Helder

Paraaf gecontroleerd:



Goedgekeurd door: J. Assink



Paraaf goedgekeurd:

Contact: [TenneT380kVnw@arcadis.nl](mailto:TenneT380kVnw@arcadis.nl)

In het geohydrologisch onderzoek worden twee fases onderscheiden namelijk:

- Fase 1: Beknopte analyse van effecten
- Fase 2: Uitgebreide analyse van effecten indien onderlinge beïnvloeding daar aanleiding toe geeft

Fase 1 is in dit geohydrologisch rapport in paragraaf 3.1 t/m 3.4 uitgewerkt. Indien van toepassing is fase 2 in paragraaf 3.5 en 3.6 uitgewerkt.

#### INHOUDSOPGAVE

3.1. Inleiding

3.2. Veld- en laboratoriumwerkzaamheden

3.3. Algemene beschrijving tracé

3.4. Bemaling

3.5. Effecten grondwater (Fase 2: indien de effecten daar aanleiding toe geven)

3.6. Uitvoeringstechnische aspecten (Fase 2: indien de effecten daar aanleiding toe geven)

3.7 Bijlagen H3

Bijlage 3-1: Locatie inclusief onderzoekspunten

Bijlage 3-2: Overzicht veldgegevens en analyseresultaten

Bijlage 3-3: Tekening: waterinformatiekaart

### 3.1 *Inleiding*

Doel van het geohydrologisch onderzoek is om inzicht te geven in de geohydrologische situatie op de onderhavige mastlocatie 710. Dit voor de onderbouwing van de vergunningaanvraag in het kader van de Waterwet en het op te stellen werkplan door de aannemer.

Op basis van de geohydrologische situatie is het te verwachten waterbezwaar en de grondwater- en/of stijghoogteverlaging in de omgeving tijdens de bemaling berekend. Met deze gegevens kan de benodigde vergunning in het kader van de Waterwet aangevraagd worden.

Indien de mate waarin effecten optreden niet om nadere kwantificering vraagt, wordt enkel fase 1 in deze rapportage uitgewerkt. Indien de mate waarin effecten optreden wel om nadere kwantificering vraagt, is ook fase 2 uitgewerkt. Er wordt bij het bepalen van de effecten rekening gehouden met de mogelijke invloed van bemaling van naastgelegen masten op de verlaging. Voor een mastlocatie zijn de twee naastliggende mastlocaties maatgevend voor de verlaging en de effecten.

Dit geohydrologisch onderzoek vormt daarnaast een bron van gegevens en basis voor het door de aannemer op te stellen werkplan en uitvoeringsplan van de bemaling (bemalingsplan).

Daarnaast is aandacht besteed aan de kwalitatieve aspecten, vanuit de voorgenomen lozing van bemalingswater op oppervlaktewater.

### 3.2 *Veld- en laboratoriumwerkzaamheden*

#### 3.2.1 *Veldwerkzaamheden*

Ten behoeve van het geohydrologisch onderzoek zijn ter plaatse van de toekomstige bouwput de volgende veldwerkzaamheden uitgevoerd:

- 4 sonderingen tot 40 m -mv (of maximale reactiekracht van 16 ton);
- Twee boringen tot ten minste 4,0 m -mv;
- Het plaatsen van ten minste één peilbuis ter bepaling van de freatische grondwaterstand in de deklaag;
- De stijghoogte is bij plaatsing van de peilbuis bepaald. Na een wachttijd van tenminste 1 week is een tweede meting uitgevoerd;
- Het nemen van een monster van het oppervlaktewater. Niet ter plaatse van iedere mastlocatie is een monster genomen, maar wel van elk ontvangend oppervlaktewater (zie bijlage 3-3 voor de locatie van monsternamen).

De datums waarop deze veldwerkzaamheden hebben plaatsgevonden, zijn weergegeven bij de resultaten van de veldwerkzaamheden zoals weergegeven in bijlage 3-2 en 3-3.

#### 3.2.2 *Laboratoriumwerkzaamheden*

Het grondwater in de peilbuizen en het oppervlaktewater is bemonsterd en geanalyseerd op het standaardlozingspakket (Arseen (As), Chloride (Cl), Zuurstof (O<sub>2</sub>), Ammonium (NH<sub>4</sub>), Stikstof (N-Kjeldahl), Fe<sup>2+</sup>, Fe-totaal, BZV (biologisch zuurstofverbruik), CZV (chemisch zuurstofverbruik), Sulfaat (totaal), Fosfaat (totaal), zuurgraad (pH), geleidingsvermogen (EGV), droogrest onopgeloste bestanddelen (zs)).

De resultaten van de veld- en laboratoriumwerkzaamheden zijn opgenomen in bijlage 3-2. De resultaten zijn tevens beknopt weergegeven in de als bijlage 3-3 opgenomen tekening.

### 3.3 *Algemene beschrijving tracé*

#### 3.3.1 *Maaiveld*

De hoogtemetingen gedaan tijdens de veldwerkzaamheden zijn in tabel 3.13 in bijlage 3-2 opgenomen. Hieruit leiden wij een gemiddelde maaiveldhoogte ter plaatse van de locatie af van -0,14 m NAP.

### 3.3.2 Bodemopbouw

In onderstaande paragrafen is de ondiepe bodemopbouw en geohydrologische opbouw beschreven.

#### 3.3.2.1 Ondiepe bodemopbouw

Op basis van boringen uitgevoerd tijdens de veldwerkzaamheden bestaat de deklaag vanaf maaiveld (NAP -0,14) tot de maximale boordiepte uit klei en veen.

#### 3.3.2.2 Geohydrologische opbouw

De regionale bodemopbouw is weergegeven in onderstaande tabel 3.1. De gegevens uit deze tabel zijn ontleend aan [www.DINOloket.nl](http://www.DINOloket.nl) aangevuld met de lokale locatiespecifieke gegevens zoals naar voren komt uit de sonderingen uitgevoerd in het kader van het geotechnische onderzoek (zie hoofdstuk 4) en de handboringen voor het cultuurtechnisch onderzoek (zie hoofdstuk 2). In onderstaande tabel zijn ook de geohydrologische formaties en de op basis van DINOloket en ervaring geïnterpreteerde parameters weergegeven (weerstanden en doorlatendheden).

Daarnaast is bij de handboringen per laag de waterdoorlatendheid (k-waarde) geschat voor het berekenen van de uit te voeren bemalingen (zie bijlage 1-1).

**Tabel 3.1: Geohydrologische opbouw**

Globale diepte (m NAP)	Samenstelling	Geohydrologische eenheid	Formatie	Doorlatendheid/weerstand
-0,14 tot -9,00	klei, veen	Deklaag	Naaldwijk	443 dagen
-9,00 tot -11,00	zand	watervoerende laag	Formatie van Boxtel, Drente, Peelo	1 tot 5 m/d
-11,00 tot -30,00	klei	slechtdoorlatende laag	Formatie van Peelo	950 dagen

### 3.3.3 Watersysteem

In onderstaande paragrafen zijn de gegevens van het oppervlaktewater en grondwater beschreven.

#### 3.3.3.1 Oppervlaktewaterpeilen

Het peil van het oppervlaktewater is niet beschikbaar.

#### 3.3.3.2 Freatisch grondwater

De Gemiddeld Hoogste Grondwaterstand (GHG) en Gemiddeld Laagste Grondwaterstand (GLG) geven de grondwaterstandsfluctuatiezone aan. Deze kunnen in het veld terug te vinden zijn als hydromorfe profielkenmerken. Op basis van de hydromorfe profielkenmerken in boringen op de locatie is een gemiddelde GHG af te leiden van 0,58 m –mv en de GLG op 1,70 m -mv. Bij een maaiveldniveau van -0,14 m NAP komt dit overeen met een GHG van -0,72 m NAP en een GLG van -1,84 m NAP.

De in peilbuis 71001-1 met filterdiepte 1,70 tot 2,70 m -mv tijdens de veldwerkzaamheden opgenomen freatische stijghoogte is weergegeven in tabel 3.2. De waarden ten opzichte van maaiveld zijn met de maaiveldhoogte van -0,15 m NAP bij de peilbuis (in het rapport afgerond op twee decimalen) vertaald naar een waarde ten opzichte van NAP.

**Tabel 3.2: Ondiepe stijghoogte peilbuis 71001-1**

Datum	Stijghoogte [m -mv]	Stijghoogte [m NAP]
03/23/2015	1,00	-1,15
04/07/2015	1,45	-1,60

#### *Stijghoogten diep grondwater*

Op basis van peilbuismetingen in het freatische en in het diepe grondwater (watervoerend pakket), kan worden geconcludeerd dat een lichte kwelsituatie aanwezig is.



De in peilbuis 71001a-1 met filterdiepte 5,00 tot 6,00 m -mv tijdens de veldwerkzaamheden opgenomen stijghoogte van het watervoerend pakket is weergegeven in onderstaande tabel 3.3. De waarden ten opzichte van maaiveld zijn met de maaiveldhoogte ter plaatse van de peilbuis [-0,15 m NAP] vertaald naar een waarde ten opzichte van NAP.

**Tabel 3.3: Diepe stijghoogte peilbuis 71001a-1**

Datum	Stijghoogte [m -mv]	Stijghoogte [m NAP]
03/23/2015	1,00	-1,15
04/07/2015	1,40	-1,55

### 3.3.3.3 Grond- en oppervlaktewaterkwaliteit

Het waterbeheer voor zowel de kwaliteit van grond- als oppervlaktewater valt onder verantwoordelijkheid van Waterschap Noorderzijlvest. Of gehalten in het grondwater te hoog zijn en maatregelen nodig zijn voordat geloosd kan worden, dient in overleg met het waterschap te worden afgestemd.

De effecten op de waterkwaliteit kenmerken zich in het algemeen door verzilting, vermessing, zuurstofhuishouding, giftigheid, verkleuring, vertroebeling en bodemvorming. De parameters die hier invloed op hebben, zijn bepaald door een bemonstering en analyse van het grondwater in de peilbuizen en van het oppervlaktewater. De resultaten hiervan staan in tabel 3.4 weergegeven. Van het ondiepe grondwater zijn geen kwaliteitsgegevens beschikbaar.

Voor het lozen van grondwater is het Besluit lozing buiten inrichting van toepassing (16 maart 2011, artikel 3.2). Lozing in oppervlaktewater is toegestaan indien het gehalte onopgeloste stoffen ten hoogste 50 mg/l bedraagt en als gevolg van de lozing geen visuele verontreiniging optreedt. Dit laatste hangt over het algemeen samen met de aanwezigheid van ijzer en het zuurstofgehalte.

Ter plaatse van de lozingspunten zijn het oppervlaktewater en de waterbodem geanalyseerd. Dit is gedaan om de kwaliteit van het oppervlaktewater inzichtelijk te maken en de mate van visuele verontreiniging als gevolg van opwerveling van de waterbodem te kunnen inschatten.

In tabel 3.4 is tevens de norm voor onopgeloste bestanddelen in oppervlaktewater opgenomen. De tabel is aangevuld met indicatieve lozingsnormen voor de parameters die vanuit de zorgplicht relevant zijn voor de waterkwaliteit. Deze normen zijn echter indicatief en gebaseerd op Commissie Integraal Waterbeheer (Kleine en kortdurende lozingen Wvo, juni 2001).

**Tabel 3.4: Grond- en oppervlaktewaterkwaliteit en indicatieve lozingsnormen**

Parameter	Eenheid	Meetwaarde grondwater ondiep	Meetwaarde grondwater diep (71001a-1-1)	Meetwaarde oppervlaktewater (71001sl-1-1)	Indicatieve norm
Filterdiepte	m -mv	n.b.*	5,00 tot 6,00	n.v.t.	n.v.t.
Droogrest onopgeloste bestanddelen	mg/l	n.b.*	170,00	77,00	< 50,00
Zuurstof [O]	mg O <sub>2</sub> /l	n.b.*	4,70	2,20	> 5,00
IJzer [Fe]	mg/l	n.b.*	46,00	1,50	< 5,00
Ammonium (als N)	mg N/l	n.b.*	19,00	< 0,05	< 20,00
Arseen [As]	µg/l	n.b.*	26,00	11,00	< 30,00
Chloride [Cl]	mg/l	n.b.*	810,00	95,00	< 200,00
Fosfor [P]	mg/l	n.b.*	6,00	1,20	< 1,00
Stikstof (N; volgens Kjeldahl)	mg/l	n.b.*	5,50	1,70	< 20,00
Sulfaat (opgelost, als S)	mg S/L	n.b.*	27,00	50,00	< 100,00

\*n.b. = niet beschikbaar.

De gehalten, waargenomen in peilbuis 71001a-1 met filterdiepte 5,00 tot 6,00 m -mv rond de diepte

van de grondwateronttrekking, zijn representatief voor de lozing van de grondwateronttrekking.

Uit bovenstaande tabel kan geconstateerd worden dat bij de lozing van het grondwater de volgende indicatieve lozingsnormen overschreden worden: droogrest onopgeloste bestanddelen (hierna zwevende stof genoemd), zuurstof, ijzer, chloride en fosfor.

De indicatieve lozingsnorm voor zuurstof wordt weliswaar overschreden, maar de concentratie in het ontvangende oppervlaktewater is nog lager dan die in het te lozen water. De verwachting is dat er door de lozing van zuurstof geen verslechtering in waterkwaliteit in het ontvangende oppervlaktewater optreedt.

Het te lozen grondwater heeft voor zwevende stof, ijzer, chloride en fosfor een hogere waarde ten opzichte van de indicatieve lozingsnormen en ten opzichte van het ontvangende oppervlaktewater.

Maatregelen die genomen kunnen worden om de concentratie van deze stoffen te verlagen zijn de volgende: door middel van beluchting en vervolgens filtreren of bezinken wordt de concentratie ijzer verlaagd, de concentratie zwevende stoffen kan verlaagd worden door middel van een filter.

Maatregelen tegen verslechtering van de waterkwaliteit van het ontvangende oppervlaktewater (vanwege te hoge concentratie zwevende stof, ijzer, chloride en fosfor) worden met het waterschap besproken.

### 3.4 Bemaling

#### 3.4.1 Aanlegmethode bi-pole mast

De afmeting van de bouwput bedraagt 20x40 m. De benodigde ontgravingsdiepte bedraagt 3,00 m – mv. Voor de aanleg van de mastvoet wordt met een maximale aanlegperiode en bemalingsduur van 4 weken gerekend.

#### 3.4.2 Berekening

Bij de berekening van het waterbezwaar is rekening gehouden met de volgende uitgangs- en aandachtspunten.

##### 3.4.2.1 Uitgangspunten

- De berekeningen zijn uitgevoerd ten opzichte van de stijghoogte in het watervoerend pakket om geen onderschatting te maken van het waterbezwaar (worstcase-scenario);
- Bij de bemaling is uitgegaan van een ontwateringsdiepte van 0,5 m beneden de putbodem;
- De onttrekkingshoeveelheden en bijbehorende verlagingen zijn berekend uitgaande van een instationair onttrekkingsdebiet. Bij een gespannen pakket is uitgegaan van een stationair onttrekkingsdebiet aangezien binnen de aangehouden bemalingsduur het maximale invloedgebiedsgebied wordt bereikt;
- Voor analytische berekeningsmethoden is een oneindig uitgestrekt homogeen pakket verondersteld. Bij een gespannen pakket is uitgegaan van een stationair onttrekkingsdebiet aangezien binnen de aangehouden bemalingsduur het maximale invloedgebiedsgebied wordt bereikt;
- In de onttrekkingshoeveelheden is geen rekening gehouden met een eventuele toename in debiet als gevolg van de nabije ligging van oppervlaktewater;
- In de berekeningen wordt rekening gehouden met de effectieve dikte van de watervoerende laag (onvolkomenheid van filters volgens Forcheimer);
- De lozing van het onttrokken grondwater kan plaatsvinden op nabij gelegen oppervlaktewater, waar ook het monster uit oppervlaktewater is genomen (zie bijlage 3-3);
- Per mastlocatie wordt met een maximale bemalingsduur van 4 weken gerekend.

##### 3.4.2.2 Debiet en waterbezwaar

Bij de bemalingen kan sprake zijn van een freatische, een deels semi-gespannen en deels gespannen situatie van het grondwater. De formule van Theis kan worden gebruikt bij instationaire bemaling voor deze drie situaties. Omdat deze allemaal voorkomen op dit tracé is de formule van

Theis toepasbaar. Hiervoor dient wel de parameter meewerkend porievolume of specifieke berging per situatie aangepast te worden. Op de delen van het tracé waar een gespannen situatie van het grondwater aanwezig is, passen wij de formule van De Glee toe.

#### Theis

Voor de berekening van debieten en verlaging van de stijghoogte in freatische, een deels semi-gespannen situatie van het grondwater is gebruik gemaakt van een afgeleide van de formule van Theis (1935).

$$Q_{Theis} = \frac{s_r \cdot 4 \cdot \pi \cdot kD}{W(u)}$$

met  $S_r$  = gewenste verlaging ter hoogte van de bouwput (m)  
 $kD$  = transmissiviteit (m<sup>2</sup>/d)  
 $W(u)$  = Theis Well functie (-)

Waarin u :

$$u = \frac{r^2 S}{4 \cdot kD \cdot t} \quad (-)$$

met  $r$  = straal bouwput (m)  
 $S$  = bergingscoëfficiënt (-)  
 $t$  = tijd (d)

$W(u)$  : Theis well functie, die benaderd kan worden door:

$$W(u) = -0,5772 - \ln u + u - \frac{u^2}{2.2!} + \frac{u^3}{3.3!} - \frac{u^4}{4.4!} + \dots$$

#### De Glee

Op de delen van het tracé waar een gespannen situatie van het grondwater aanwezig is, passen wij de formule van De Glee toe.

#### Spanningsbemaling

De formule van De Glee kan worden gebruikt voor stationaire berekeningen in semi-gespannen aquifers. In dat geval is sprake van nalevering vanuit de aquitard of bovenliggende aquifer. De volgende randvoorwaarden:

- Aquifer is semi-gespannen;
- Aquifer en aquitard zijn oneindig uitgestrekte pakketten;
- Homogeen, isotroop en uniforme dikte van de aquifer;
- Uitgangssituatie: horizontale grondwaterspiegel;
- Constante onttrekkingshoeveelheid en stroming naar de put is stationair;
- Volkomen bron;
- Verticale stroming in aquitard;
- Verwaarloosbare verlaging in boven- (en onder-)gelegen aquifer;
- $\lambda > 3D$ .

Maatgevend voor de mate van nalevering van grondwater uit een boven- (en onder)liggend pakket is de weerstand van de aquitard (deklaag) en de hoeveelheid te onttrekken water.

Formule van De Glee:

$$Q_{DeGlee} = \frac{(s \cdot 2 \cdot \pi \cdot kD)}{K_0(r/\lambda)}$$

met  $s$  = gewenste verlaging ter hoogte van de bouwput  
 $K_0 (r/\lambda)$  = Besselfunctie  
 $r$  = straal van de bouwput  
 $\lambda$  = spreidingslengte =  $\sqrt{k * D * c}$   
 $k$  = doorlatendheid  
 $D$  = dikte aquifer  
 $c$  = weerstand aquitard

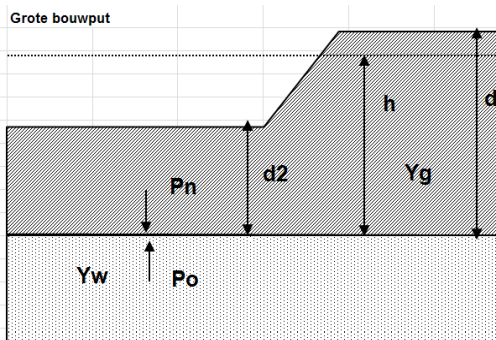
### 3.4.2.3 Opbarstgevaar

Indien zich onder de bouwputbodembodem een slecht doorlatende laag bevindt, bestaat er een risico dat de bouwputbodembodem, als gevolg van de waterdruk aan de onderzijde van deze laag, zal opbarsten. Het gevaar voor opbarsten wordt bepaald door de verhouding tussen de opwaartse en neerwaartse krachten, in formule:

$$V_f = P_n/P_o = d_2 * Y_g / h * Y_w$$

Waarin:

$V_f$  veiligheidsfactor, verhouding tussen neer- en opwaartse druk (1,2);  
 $P_n$  neerwaartse druk door bovenliggende grondlagen ( $\text{kN/m}^2$ );  
 $P_o$  opwaartse druk (waterspanning) ( $\text{kN/m}^2$ );  
 $d_2$  dikte van de slecht doorlatende grondlagen onder de bouwputbodembodem (m);  
 $Y_g$  gemiddeld volumegewicht van de grond inclusief poriewater ( $\text{kN/m}^3$ );  
 $Y_w$  gemiddeld volumegewicht van poriewater ( $\text{kN/m}^3$ );  
 $h$  stijghoogte van het grondwater in de onderliggende watervoerende laag t.o.v. de onderzijde van de slecht doorlatende laag.



**Tabel 3.5: Uitgangspunten en uitkomsten van de opbarstberekening.**

	uitgangspunten			Yw	aandeel bodem			Yg	evenwichtsberekening			
	d2 [m]	d [m]	h [m]		veen [10]	klei [14]	zand [18]		Pn [kN]	Po [kN]	Yf < 1,2	verlaging stijghoogte [m]
mast												
710	5,86	8,86	8,36	9,80	0,20	0,70	0,10	13,60	79,70	81,93	Ja	1,58

Voor de opbarstberekening is gebruik gemaakt van de hoogste waarde van de gemeten grondwaterstanden (freatisch) en stijghoogtes (watervoerend pakket).

Uit bovenstaande tabel volgt of er een veiligheidsfactor ( $Y_f$ ) is, die al dan niet groter is dan 1,2. Aangezien hier "Ja" aangegeven is, is een verlaging van de stijghoogte door spanningsbemaling van 1,58 meter benodigd om opbarsting van de bouwput te voorkomen.

### 3.4.2.4 Bandbreedteanalyse

Voor de bandbreedteanalyse is een tweetal parameters die we beschouwen:

- Bodemopbouw;
- Stijghoogten.

De gegevens van het te bemalen werk zoals bemalingsduur en afmetingen nemen wij niet mee omdat deze als uitgangspunt gezien moeten worden.

Het onttrekkingsdebiet en waterbezwaar worden voornamelijk bepaald door de doorlatendheid van de aanwezige zandlaag onder de deklaag. Op basis van de boorbeschrijvingen en ervaring hebben we een kD waarde van 10,00 m<sup>2</sup>/dag en een dikte van 2,00 m aangehouden. De doorlatendheid zou kunnen variëren tussen 1,00 m/dag en 5,00 m/dag. Bij de berekening van het debiet en waterbezwaar wordt rekening gehouden met deze spreiding.

Uitgangspunt is het worst-case scenario, daarom zijn het uiteindelijke debiet en waterbezwaar met de maximale doorlatendheid opgenomen in het rapport.

#### 3.4.2.5 Debiet en waterbezwaar

##### *Deklaag*

Voor de bemaling van de deklaag met een verlaging ten opzichte van de GHG van 2,92 m is het totaal benodigd debiet berekend op 25,47 m<sup>3</sup>/uur. Bij een verlaging ten opzichte van de GLG van 1,80 m is het totaal benodigde debiet berekend op 15,7 m<sup>3</sup>/uur.

##### *Spanningsbemaling*

Voor de spanningsbemaling van de watervoerende laag met een verlaging ten opzichte van de maximaal gemeten stijghoogte is voor een verlaging van 1,58 m het totaal benodigd debiet berekend op 7,95 m<sup>3</sup>/uur. Bij GLG is voor de benodigde verlaging in de watervoerende laag een debiet van 1,93 m<sup>3</sup>/uur nodig.

Het totale debiet van de bemaling bedraagt bij GHG 33,42 m<sup>3</sup>/uur en bij GLG 17,63 m<sup>3</sup>/uur.

##### *Waterbezwaar*

De bemalingsduur bedraagt vier weken. Het totaal verwachte waterbezwaar in de bemalingsperiode van 4 weken bedraagt circa 22.466 m<sup>3</sup> bij GHG en 11.864 m<sup>3</sup> bij GLG. Het waterbezwaar overschrijdt de vergunningsplichtige hoeveelheid niet.

Een aantal zaken kan leiden tot een hoger waterbezwaar dan hier berekend is. Er kan neerslag vallen. Daarnaast moet rekening gehouden worden met het leegpompen van de bouwkuip en mogelijk leegpompen van nabijgelegen oppervlaktewater. Ook kunnen mogelijke onvoorziene situaties tot extra waterbezwaar leiden. Deze zijn niet meegenomen in de berekening van het waterbezwaar.

#### 3.4.3 Bemalingswijze

Bij de bemalingswijze dient rekening gehouden te worden met de heterogeniteit in bodemopbouw. Het goed ontwateren van de verschillende lagen in de bodem kan door het toepassen van verticale onttrekkingfilters met lange perforatie en, al dan niet haalbuizen.

#### 3.4.4 Verlaging grondwaterstand en invloedsgebied

##### 3.4.4.1 Invloedgebied freatisch pakket

In afbeelding 3.1 is de ligging van de mastlocatie en het maximale invloedsgebied weergegeven op een topografische ondergrond.

Het maximale invloedsgebied in de deklaag bedraagt 100 m, onder de slecht doorlatende laag in de watervoerende laag 85 m. Dit maximale invloedsgebied is weergegeven op kaart om een eventuele afweging te maken over het al dan niet acceptabel zijn van deze effecten.

## 3.4.4.2 Invloedsgebied watervoerend pakket

**Tabel 3.6: Invloedsgebieden bij GHG**

verlaging	afstand [m]	
	freatisch pakket	watervoerend pakket
0,05 m	100	85
0,10 m	90	70
0,20 m	75	55
0,50 m	60	40
1,00 m	50	30

## 3.4.5 Beknopte analyse mogelijke effecten

Binnen het maximale invloedsgebied zijn alleen landbouwpercelen (met watergangen) aanwezig (zie afbeelding 3.1).

Droogteschade voor landbouw

Als gevolg van de verlaging van de grondwaterstand is niet uit te sluiten dat droogteschade optreedt aan de vegetatie van landbouwgebieden. Voorafgaand aan de werkzaamheden moet worden afgestemd met de beheerder en eigenaar.

Grondwaterbeschermingsgebieden

De locatie is niet gelegen in een waterwingebied of boringsvrije zone en dus ook niet binnen een grondwaterbeschermingsgebied.

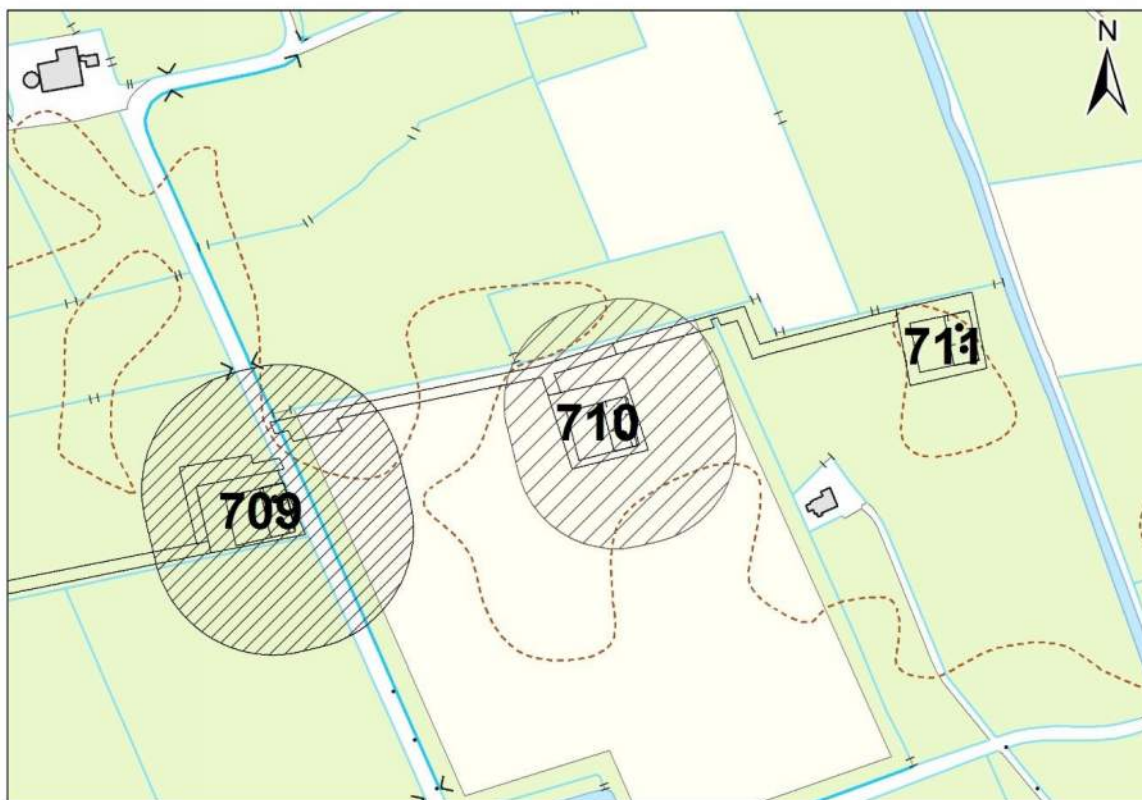
Grondwateronttrekkingen

Grondwateronttrekkingen van derden zijn op basis van het landelijk grondwaterregister en gegevens van de provincie niet aanwezig. Er is geen informatie beschikbaar over onttrekkingen die niet bij de provincie zijn geregistreerd.

Mogelijke maatregelen om het invloedsgebied te verkleinen zijn:

- Verhogen van de mastvoet;
- Toepassen van retourbemaling, in het geval van spanningsbemaling;
- Toepassen van onttrekkingsbeperkende maatregelen zoals waterdichte (beton)vloeren of biologische afbreekbare waterremmende injectievloeistof;
- Verkorten van de bemalingsduur.

**Afbeelding 3.1: Ligging mastlocatie en invloedsgebied op topografische ondergrond (Bron: top10NL-Kadaster)**



### 3.5 *Effecten grondwater*

Op basis van de aanwezige bodemopbouw is het berekende invloedsgebied op locatie 710 representatief voor de nabij gelegen mastlocaties. Aanleiding voor een uitgebreide analyse van effecten is daarom niet aanwezig. De thema's in onderstaande paragrafen 3.5 en 3.6 worden daarom niet verder uitgewerkt.

- 3.5.1 Zettingen
- 3.5.2 Droogteschade landbouw
- 3.5.3 Droogteschade natuur
- 3.5.4 Verontreinigingen
- 3.5.5 Archeologie
- 3.5.6 Grondwateronttrekkingen derden

### 3.6 *Uitvoeringstechnische aspecten*

- 3.6.1 Technische principes bemaling
- 3.6.2 Voorschriften, vergunningen en heffingen
- 3.6.3 Monitoring

### 3.7 *Samenvatting*

In tabel 3.7 is een samenvatting weergegeven van het verwachte waterbezwaar, de geadviseerde bemalingswijze en aandachtspunten.

**Tabel 3.7: Samenvatting bemaling**

thema	resultaat
lozing	Aandachtspunten zwevende stof, ijzer, chloride en fosfor
spanningsbemaling noodzakelijk	Ja
debiet freatisch pakket	25,47 m <sup>3</sup> /uur
debiet watervoerend pakket/spanningsbemaling	7,95 m <sup>3</sup> /uur voor GHG
debiet totaal	33,42 m <sup>3</sup> /uur voor GHG
bemalingsduur	4 weken
totaal waterbezwaar	22.466 m <sup>3</sup>
Invloedgebied deklaag	100 m
Invloedgebied watervoerend pakket	85 m
Bemalingswijze	Verticale bemaling van deklaag en watervoerende laag
Potentieel effect	Droogteschade aan landbouw

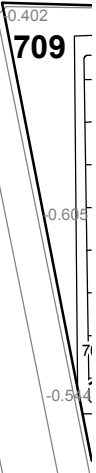
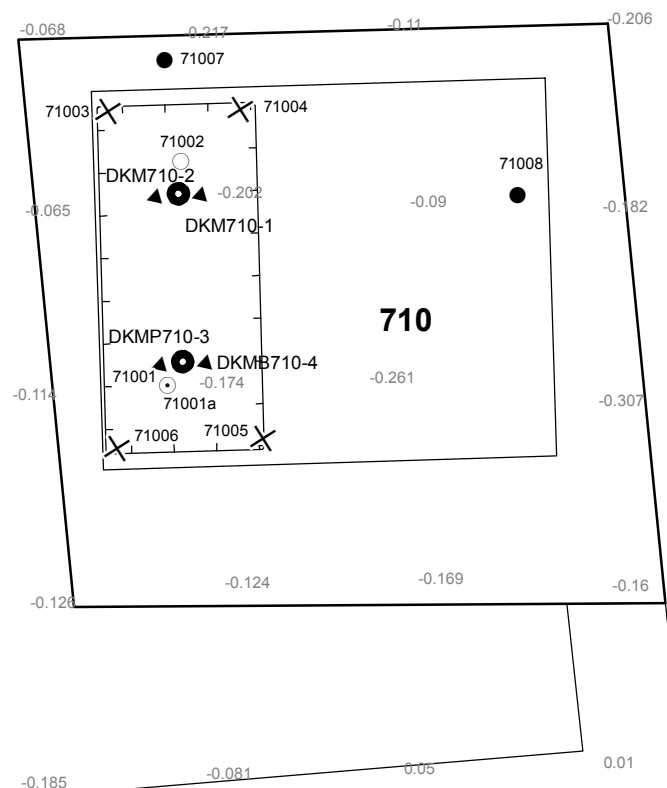
### 3.8 *Bijlagen H3*

Bijlage 3-1: Locatie inclusief onderzoekspunten

Bijlage 3-2: Overzicht veldgegevens en analysesresultaten

Bijlage 3-3: Tekening: waterinformatiekaart






711

**Verklaring**

- Werkterrein + bouwweg
- Bouwput
- Masten
- Locatie sondering incl. nummer
- Locatie boring tot 0,50 m-mv
- Locatie boring tot 1,20 m-mv
- Locatie boring tot 4,00 m-mv
- Locatie boring + peilbuis



Locatie VKA versie 2.8  
Bouwweg VKA versie 2.8

<b>TITEL</b>					
GEOHYDROLOGIE KAART MAST : <b>710</b>					
Noord - West 380 kV					
STATUS	GETEKEND DOOR D. Dobri	AFD.	PAR.	OPDRACHTGEVER TenneT	
	GECONTROLEERD DOOR E. Aldershof	AFD.	PAR.	OMSCHRIJVING WIJZIGING	GETEKEND BIJ ARCADIS
	VOOR AKKOORD J.Assink	AFD.	PAR.	SCHAAL 1:1000	DATUM 1e UITGAVE 21.04.2015
VAKGEBIED	TEK. SOORT	PROJECT NR.	FORMAT A3	NUMMER	WIJZ. NR. 1
			<b>Mast nr. 710</b>		

**Bijlage 3-2 overzicht veldgegevens mast 710**

Van de ondiepe peilbuis zijn geen analysegegevens beschikbaar.

**Tabel 3.7: Veldmetingen peilbuis 71001-1**

Parameter	Meetwaarde	Eenheid
Datum monstername	04/07/2015	
Filterdiepte	1,70 tot 2,70	m-mv
Zuurgraad	6,96	
Geleidbaarheid stabiel	640,00	µS/cm
Grondwaterstand	1,45	m-mv
Temperatuur	6,40	°C

**Tabel 3.8: Veldmetingen peilbuis 71001a-1**

Parameter	Meetwaarde	Eenheid
Datum monstername	04/07/2015	
Filterdiepte	5,00 tot 6,00	m-mv
Zuurgraad	6,83	
Geleidbaarheid stabiel	3680	µS/cm
Grondwaterstand	1,40	cm-mv
Temperatuur	7,1	°C

**Tabel 3.9: Analyse grondwater peilbuis 71001a-1**

Parameter	Meetwaarde	Eenheid
Filterdiepte	5,00 tot 6,00	m-mv
Ammonium	25,00	mg/l
Ammonium (als N)	19,00	mg N/l
Arseen [As]	26,00	µg/l
BZV-5	1,60	mg O2/l
Chloride	810,00	mg/l
CZV	44,00	mg/l
Droogrest onopgeloste bestanddelen	170,00	mg/l
Fosfaat (als P2O5)	14,00	mg P2O5/l
Fosfaat (als PO4)	18,00	mg PO4/l
Fosfor [P]	6,00	mg/l
IJzer [Fe]	46,00	mg/l
Stikstof (N; vlgs Kjeldahl)	5,50	mg/l
Sulfaat (als SO4)	81,00	mg SO4/l
Sulfaat (opgelost, als S)	27,00	mg S/L
Zuurstof [O]	4,70	mg O2/l

**Tabel 3.10: Veldmetingen oppervlaktewater 71001OW-1**

Parameter	Meetwaarde	Eenheid
Zuurgraad	6,89	
Geleidbaarheid stabiel	1310	µS/cm
Temperatuur	3	°C

**Tabel 3.11: Analyse oppervlaktewater 71001OW-1**

Parameter	Meetwaarde	Eenheid
Datum monstername	04/07/2015	
Ammonium	< 0,065	mg/l
Ammonium (als N)	< 0,05	mg N/l

Arseen [As]	11,00	µg/l
BZV-5	6,70	mg O2/l
Chloride	95,00	mg/l
CZV	43,00	mg/l
Droogrest onopgeloste bestanddelen	77,00	mg/l
Fosfaat (als P2O5)	2,80	mg P2O5/l
Fosfaat (als PO4)	3,80	mg PO4/l
Fosfor [P]	1,20	mg/l
IJzer [Fe]	1,50	mg/l
Stikstof (N; vlg. Kjeldahl)	1,70	mg/l
Sulfaat (als SO4)	150,00	mg SO4/l
Sulfaat (opgelost, als S)	50,00	mg S/L
Zuurstof [O]	2,20	mg O2/l

**Tabel 3.13: Maaiveldhoogten**

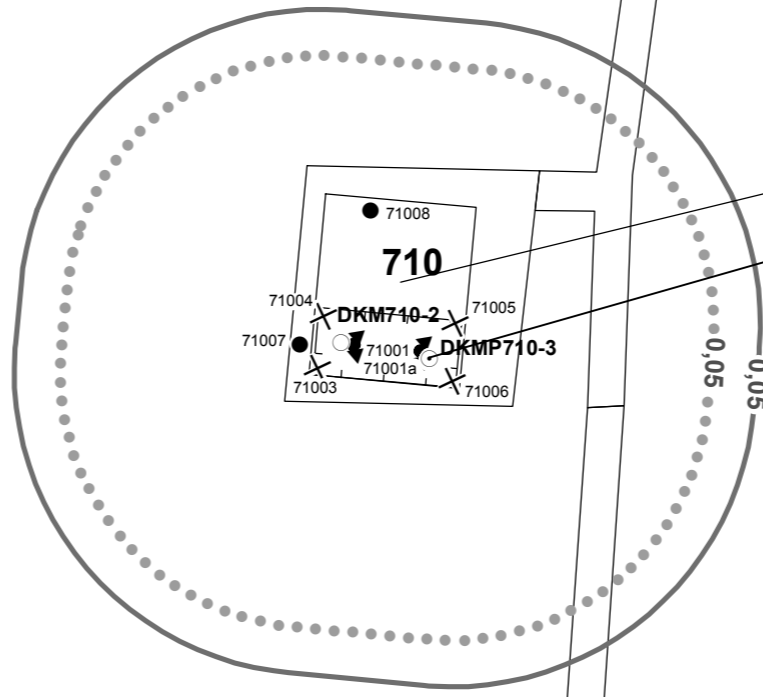
X-coördinaat	Y-coördinaat	Maaiveldniveau in m NAP
238699,001	594049,719	-0,15
238703,63	594020,401	-0,178
238714,5	594016,031	-0,116
238708,751	594007,831	-0,251
238697,487	594011,986	-0,265
238685,128	594053,855	-0,222
238703,724	594059,311	-0,19
238659,218	594015,132	-0,129
238379,663	594031,678	0,057
238426,856	594046,475	-0,351
238476,032	594056,107	-0,129
238524,988	594066,012	-0,035
238574,658	594076,38	-0,019
238632,677	594067,437	-0,125
238664,391	594098,969	0,037



locatie: 710
GHG
Freatisch
Debiet: 25,5
Volume: 17120
WVP
Debiet: 8,0
Volume: 5346
GLG
Freatisch
Debiet: 15,7
Volume: 10570
WVP
Debiet: 1,9
Volume: 1294

710-OW
Cl: 95
As: 11
Fe: 1,5
CZV: 43
KjN: 1,7
DR: 77
PO4: 3,8
EC: 1310
pH: 6,89

71001a-1
5,0-6,0
Cl: 810
As: 26
Fe: 46
CZV: 44
KjN: 5,5
DR: 170
PO4: 18
EC: 3680
pH: 7,10



**Verklaring**

- Werkterrein + bouwwegen
- Bouwput
- Masten
- Locatie sondering incl. nummer
- Locatie boring tot 0,50 m-mv
- Locatie boring tot 1.20 m-mv
- Locatie boring tot 4.00 m-mv
- Locatie boring + peilbuis
- Locatie oppervlaktewater monster

- Verlagingscontouren (GHG)**
- Verlagingscontour 0,05 m freatisch
  - Verlagingscontour 0,05 m WVP
- Verlagingscontouren (GLG)**
- Verlagingscontour 0,05 m freatisch
  - Verlagingscontour 0,05 m WVP
- Verklaring labels**
- Gegevens locatie
  - Analyseresultaten grondwater

- Verklaring analyseresultaten:**
- Cl :Chloride (in mg/l)
  - As :Arseen (in µg/l)
  - Fe :IJzer (in mg/l)
  - CZV :Chemisch zuurstof verbruik (in mg O<sub>2</sub> /l)
  - KjN :Stikstof volgens Kjeldahl (in mg/l)
  - DR :Droogrest onopgeloste bestanddelen (in mg/l)
  - PO4 :Fosfaat (mg/l)
  - pH :Zuurgraad
  - EC :Elektrische geleidbaarheid (µS/cm)
- Eenheden Krusingen en Strekkingen:**
- Debiten (Q) (in m<sup>3</sup> / uur)
  - Volumes (V) (in m<sup>3</sup>)
- Afkortingen  
SB: Spanningsbemaling

Locatie VKA versie 2.8  
Bouwwegen VKA versie 2.8

TITEL					
Waterinformatiekaart mast : 710					
Noord - West 380 kV					
STATUS	GETEKEND DOOR	AFD.	PAR.	OPDRACHTGEVER	
	D.Dobri			TenneT	
	GECONTROLEERD DOOR	AFD.	PAR.	OMSCHRIJVING WIJZIGING	GETEKEND BIJ
	E. Aldershof				ARCADIS
	VOOR AKKOORD	AFD.	PAR.	SCHAAL	DATUM 1e UITGAVE
	J.Assink			1:2500	29.04.2015
				DATUM WIJZIGING	
VAKGEBIED	TEK. SOORT	PROJECT NR.	FORMAT	NUMMER	WIJZ NR.
			A3	Mast nr. 710	0

## **4 Grondmechanisch onderzoek**

### **Verantwoording**

Titel: Grondmechanisch onderzoek: project: Noord-West 380 kV  
deelgebied 1  
mastnummer 655A

Projectnummer: 000.144

Referentienummer: 6012-0102-000.R655A

Revisie: 1

Datum: 07-04-2015

Auteur(s): G.Hofstede  
E-mail adres: b.bosman@fugro.nl

Gecontroleerd door: B. Bosman, teamleider sonderingen  
Paraaf gecontroleerd: BB

Goedgekeurd door: W.H.J. van der Velden, projectleider  
Paraaf goedgekeurd: WHV

Contact: B. Bosman, teamleider sonderingen

### **INHOUDSOPGAVE**

- 4.1. Inleiding
  - 4.2. Uitzetten en waterpassen
  - 4.3. Sonderen
  - 4.4. Onderzoeksresultaten
- Bijlagen

#### 4.1. Inleiding

Ten behoeve van het funderingsontwerp en de omgevingsvergunning voor de bouw van de mast zijn er gegevens verzameld van de bodemopbouw. De resultaten zijn in dit hoofdstuk beschreven.

Ter plaatse van de mastlocatie zijn de volgende veldwerkzaamheden uitgevoerd:

- 3 sonderingen met meting van plaatselijke wrijvingsweerstand tot 40 m -mv [of maximale reactiekracht], waarvan 1 sondering met meting van de waterspanning.
- Het bepalen van de ongedraineerde schuifsterkte van slappe kleilagen aan de hand van een bolconus-sondering.

De sondering DKMB655A-1 heeft niet de beoogde diepte van 40 m – mv gehaald; op een mindere diepte is de maximale reactiekracht van de sondeertruck - t.w. 1,5 ton (bolconus) - bereikt.

#### 4.2. Uitzetten en waterpassen

De onderzoeklocaties zijn door Fugro GeoServices B.V. uitvoering uitgezet en gewaterpast, waarbij de locaties zijn gemeten met behulp van GPS-RTK en zijn weergegeven ten opzichte van RD/NAP. De onderzoekslocaties zijn weergegeven op de situatietekening.

De coördinaten van de onderzochte punten zijn onderaan de sondeergrafieken en in onderstaande tabel weergegeven.

	X-coördinaat	Y-coördinaat	Maaiveldniveau (NAP)
DKMB655A-1	227411.4	583640.0	0.19
DKM655A-2	227433.5	583637.3	-0.10
DKM655A-3	227436.1	583647.8	-0.20
DKMP655A-4	227413.0	583651.9	0.03

De hoogtebepaling van de onderzoekslocaties in het terrein is uitgevoerd met als doel de bodemopbouw te refereren aan een vaste referentiehoogte. De gerapporteerde hoogtes zijn niet geschikt voor andere doeleinden dan dit onderzoek.

Voor een verklaring van de op de situatietekening gebruikte tekens en symbolen wordt verwezen naar de bijlage "Legenda Terreinproeven en Grondsoorten".

#### 4.3. Sonderen

De sonderingen zijn uitgevoerd met de elektrische Fugro-kleefmantelconus conform norm NEN-EN-ISO 22476-1, toepassingsklasse 3. Een beschrijving van de gevolgde meet- en registratiemethode is gegeven in de bijlage "Continu Elektrisch Sonderen". De conus is voorzien van een hellingmeter. In de sondeergrafieken is de diepte gecorrigeerd voor de gemeten afwijking van de verticaal.

Op de grafieken van de sonderingen is het wrijvingsgetal weergegeven. Dit is de verhouding tussen de plaatselijke wrijvingsweerstand en de conusweerstand. Empirisch is vastgesteld dat het wrijvingsgetal een nauwe relatie heeft met de grondsoort, zodat een goede indicatie van de laagopbouw is verkregen.

De sonderingen zijn uitgewerkt met een interpretatie van het wrijvingsgetal voor identificatie van de bodemlagen. De identificatie van de bodemlagen is uitgevoerd volgens Robertson (1990), die door Fugro is aangepast aan de Nederlandse omstandigheden. Voor achtergronden en beperkingen wordt verwezen naar de bijlage "Continu Elektrisch Sonderen". De identificatie is indicatief en alleen geldig voor lagen onder de grondwaterstand. De resultaten dienen te worden geverifieerd met boringen of geologische informatie.

Op de sondeergrafiek waarop het resultaat van de meting van de waterspanning is gepresenteerd, is ook de waterspanningsindex gegeven. Dit is de verhouding tussen de waterspanning en de conusweerstand. In het algemeen kan worden gesteld dat een hoge index een minder goed water doorlatende laag weergeeft. Voor de interpretatie van de waterspanningssonderingen verwijzen wij naar de bijlage "Continu Elektrisch Sonderen".

De bolconus is een meetinstrument waarvan de werking vergelijkbaar is met de standaard sondeerconus. Met de bolconus worden net zoals bij de gewone sondering de conusweerstand, de plaatselijk wrijving en de waterspanning geregistreerd. De bolconus heeft echter specifiek andere kenmerken die het mogelijk maken slappe gronden beter te onderzoeken, zoals:

- Een bolvormig uiteinde van de conus i.p.v. een kegel;
- Een gevoeliger druk sensor in punt;
- Een kleinere diameter van de mantel;
- Waterspanningsmeters op het uiteinde van conus en direct achter de bol;

De belangrijkste van deze eigenschappen zijn het bol-vormige uiteinde van de conus en de gevoelige druk sensor. Het basis oppervlak van een standaard sondeerconus is  $1000 \text{ mm}^2$ . De bolconus heeft een basis oppervlak van  $4778 \text{ mm}^2$ . Het grotere oppervlak en de gevoeliger druk sensor zijn goed toepasbaar in slappe veenlagen en voor het opsporen van kleine siltlaagjes. De maximale druk voor een bolconus bedraagt 2 MPa.

Door het toepassen een rekenfactor (11 à 15,5 afhankelijk van de grondsoort) op de conusweerstand kan de Cu worden bepaald. De exacte waarde van deze factor berust vaak op basis van ervaring. Met het toepassen van de insitu-vane kan deze rekenfactor worden onderbouwd met een onafhankelijke gemeten waarde.

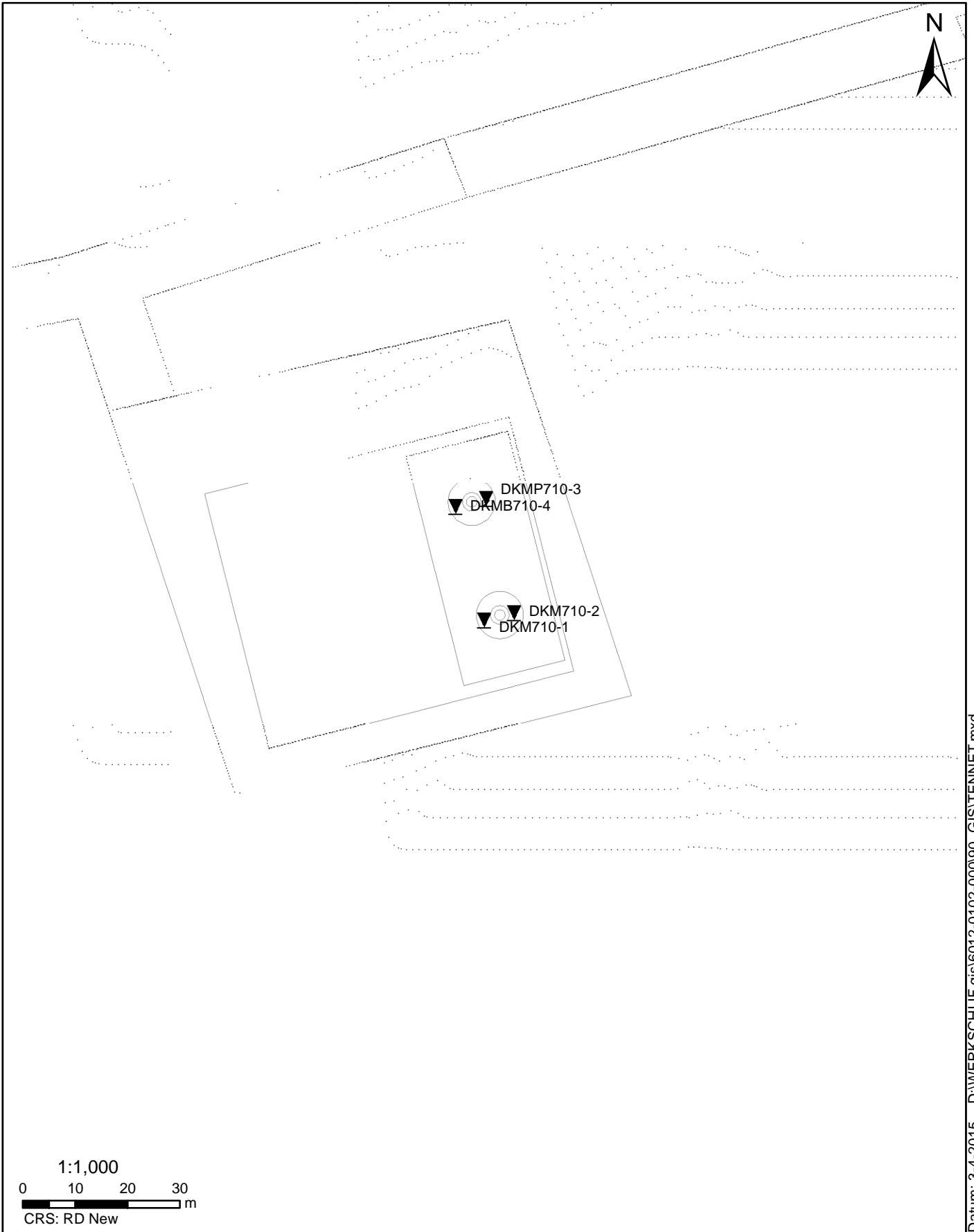
#### 4.4. *Onderzoeksresultaten*

De onderzoeksresultaten zijn opgenomen in de volgende bijlagen:

Bijlage: 6012-0102-000-655A	Situatie inclusief onderzoekslocaties
Bijlage: DKM655A-2 t/m DKMP655A-4	Sonderingen
Bijlage: DKMB655A-1	Bolconus

"Legenda Terreinproeven en Grondsoorten"

"Continu Elektrisch Sonderen"



Datum: 3-4-2015 D:\WERK\SCHIJF gis\6012-0102-00090\_GIS\TENNET.mxd

**SITUATIE**

NOORD - WEST 380

Opdr.nr.: 6012-0102-000

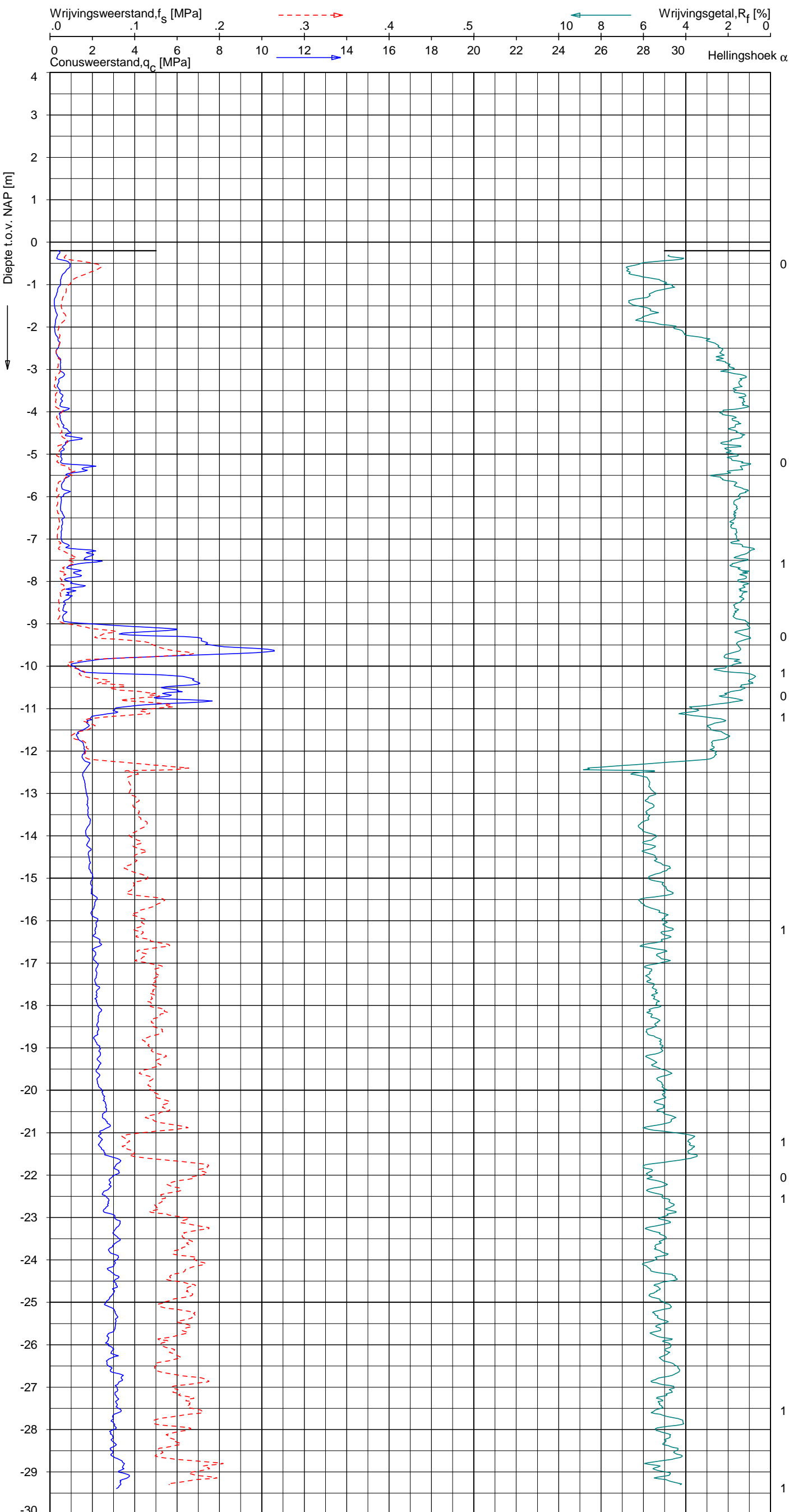
Bijlage : 710



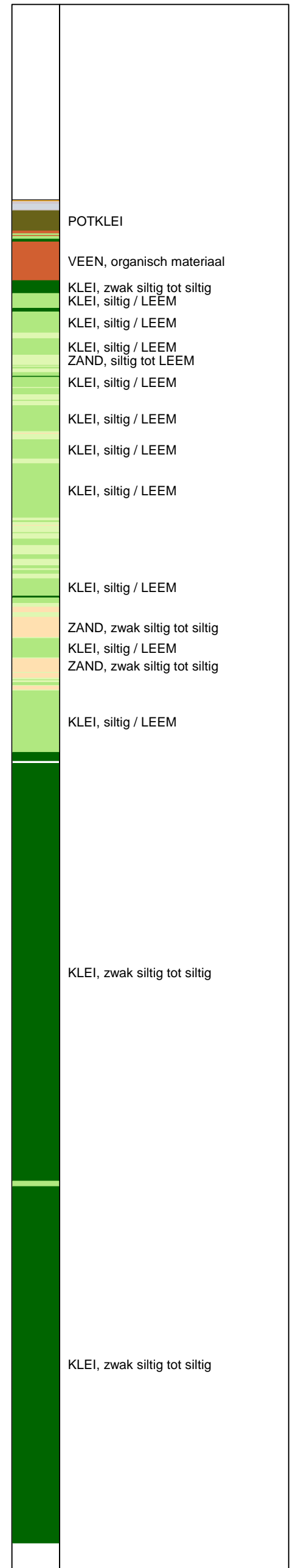
UNIPLOT 05.27.nl / QcfClass-R3.cmd / 2015-04-07 14:01:34

6012-0102-000

DKM710-1 - 1



**Indicatieve bodembeschrijving**  
 Automatisch gegenereerd uit data van de sondering, geldig onder grondwaterpeil (Robertson 1990, NL corr.)



Opg. : AS/RSL d.d. 30-mrt-2015 Coord.: X=238700.2m Y= 594023.9m Systeem: RD Sondering volgens norm NEN-EN-ISO 22476-1  
 Get. : HOFSTEDE d.d. 07-apr-2015 MV = NAP -0.20m Conus: CP15-CF75SN2 1701-2113 Toepassingsklasse 2. Test type TE1  
 Conustype:  $A_c = 1510 \text{ mm}^2$ ;  $A_s = 19895 \text{ mm}^2$



**SONDERING MET PLAATSELIJKE KLEEFMETING**

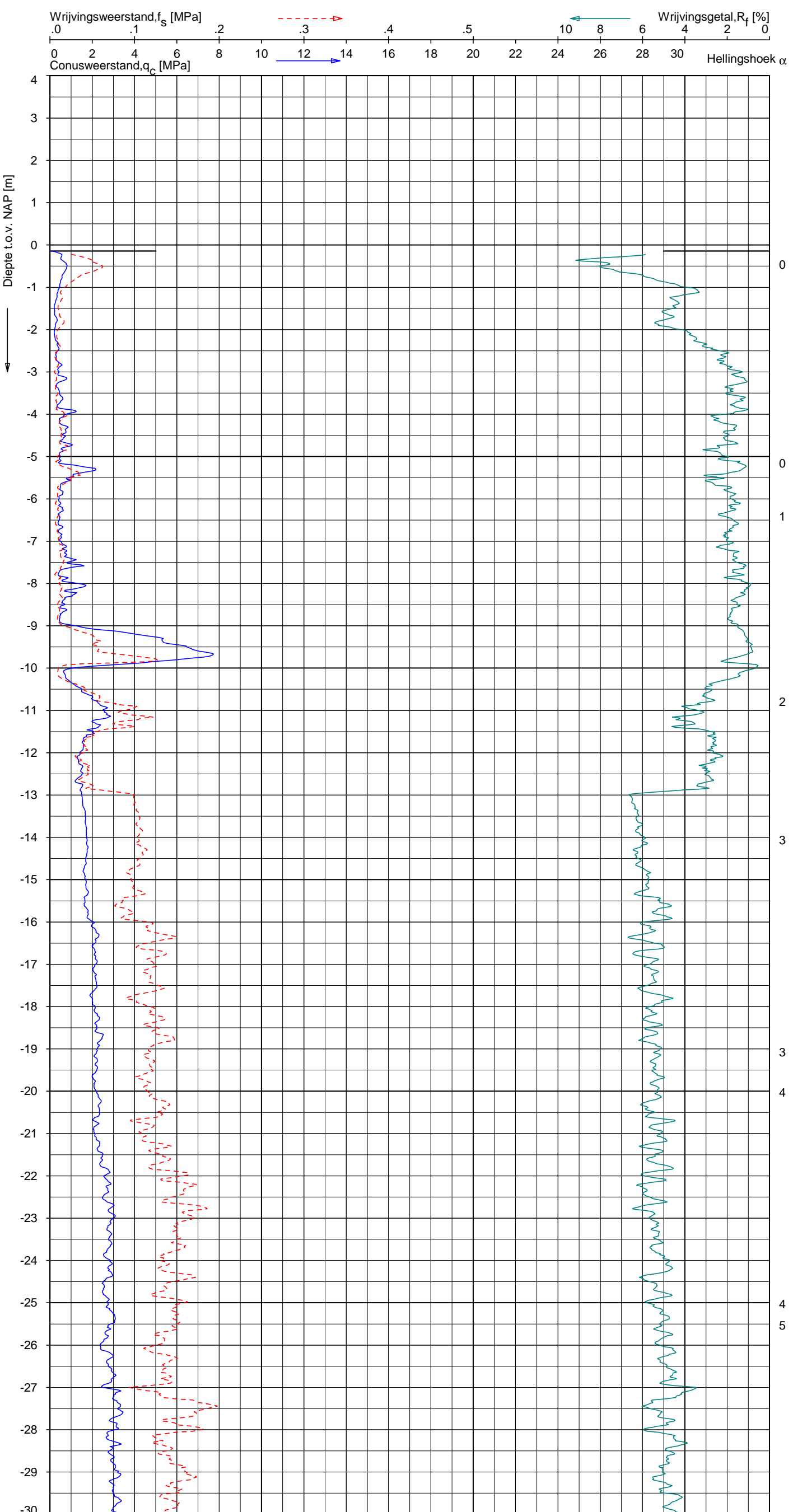
NOORD-WEST 380

Opdr. 6012-0102-000  
 Sond. DKM710-1

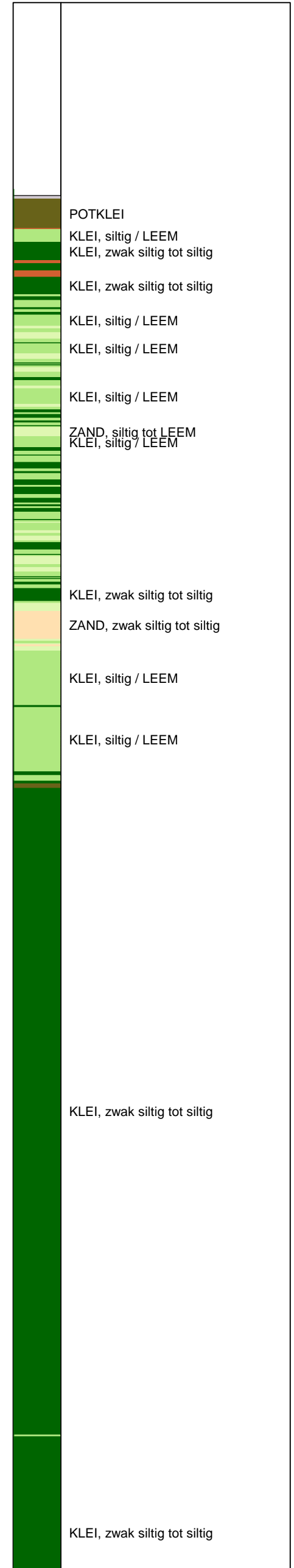
UNIPLOT 05.27.nl / QcfClass-R3.cmd / 2015-04-07 14:01:38

6012-0102-000

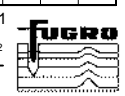
DKM710-2 - 1



**Indicatieve bodembeschrijving**  
 Automatisch gegenereerd uit data van de sondering, geldig onder grondwaterpeil (Robertson 1990, NL corr.)



Opg. : AS/RSL d.d. 30-mrt-2015 Coord.: X=238705.9m Y= 594025.4m Systeem: RD Sondering volgens norm NEN-EN-ISO 22476-1  
 Get. : HOFSTEDE d.d. 07-apr-2015 MV = NAP -0.14m Conus: CP15-CF75SN2 1701-2113 Toepassingsklasse 2. Test type TE1  
 Conustype: A<sub>c</sub> = 1510 mm<sup>2</sup>; A<sub>s</sub> = 19895mm<sup>2</sup>



**SONDERING MET PLAATSELIJKE KLEEFMETING**

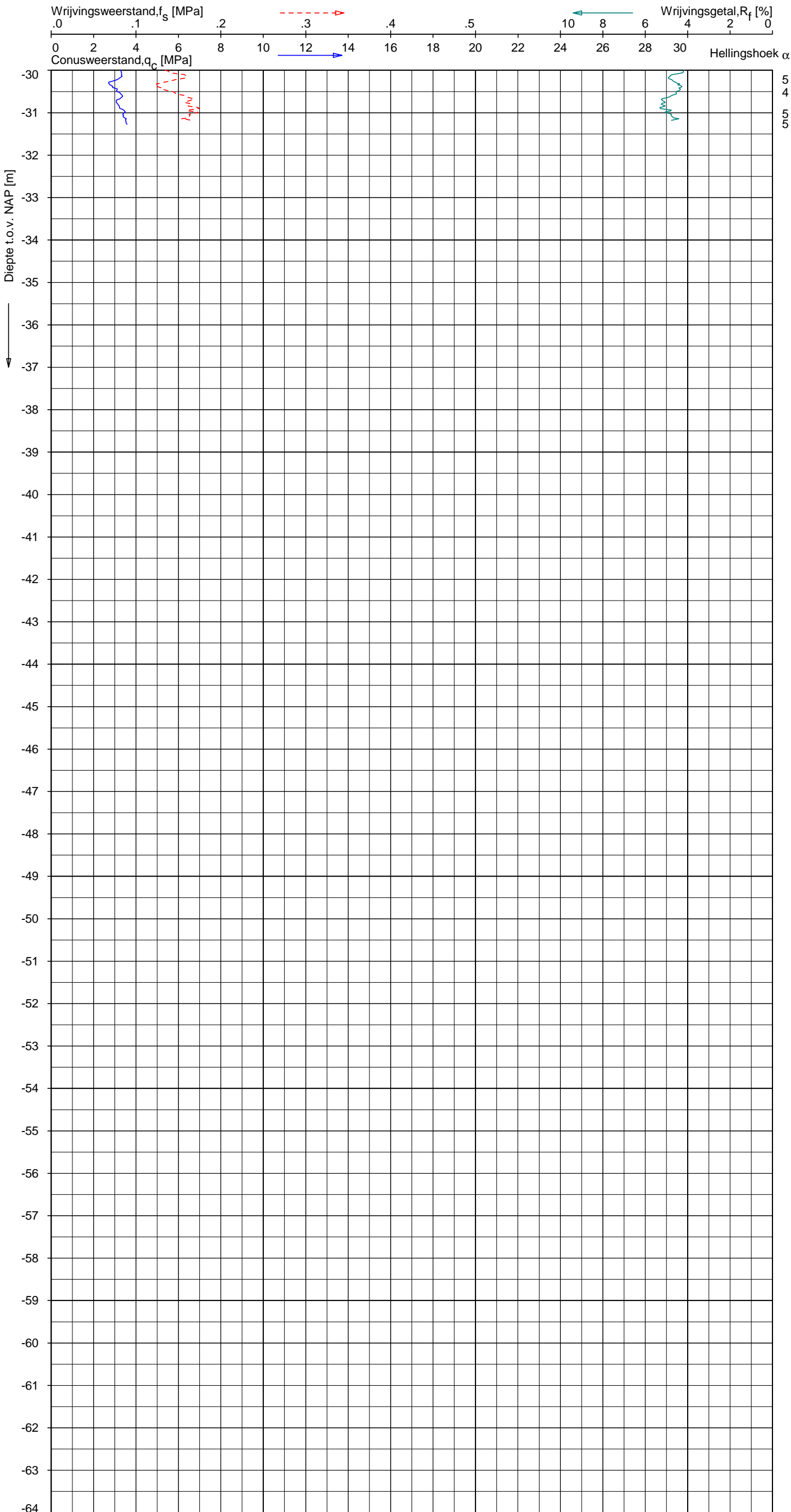
NOORD-WEST 380

Opdr. 6012-0102-000  
 Sond. DKM710-2

UNIPLOT 05.27.nl / QcfClass-R3.cmd / 2015-04-07 14:01:37

6012-0102-000

DKM710-2 - 2



**Indicatieve bodembeschrijving**  
 Automatisch gegenereerd uit data van de sondering, geldig onder grondwaterpeil (Robertson 1990, NL corr.)

	5	KLEI, zwak siltig tot siltig
	4	
	5	
	5	

Opg. : AS/RSL d.d. 30-mrt-2015 Coord.: X=238705.9m Y= 594025.4m Systeem: RD Sondering volgens norm NEN-EN-ISO 22476-1  
 Get. : HOFSTEDE d.d. 07-apr-2015 MV = NAP -0.14m Conus: CP15-CF75SN2 1701-2113 Toepassingsklasse 2. Test type TE1  
 Conustype:  $A_c = 1510 \text{ mm}^2$ ;  $A_s = 19895 \text{ mm}^2$



**SONDERING MET PLAATSELIJKE KLEEFMETING**

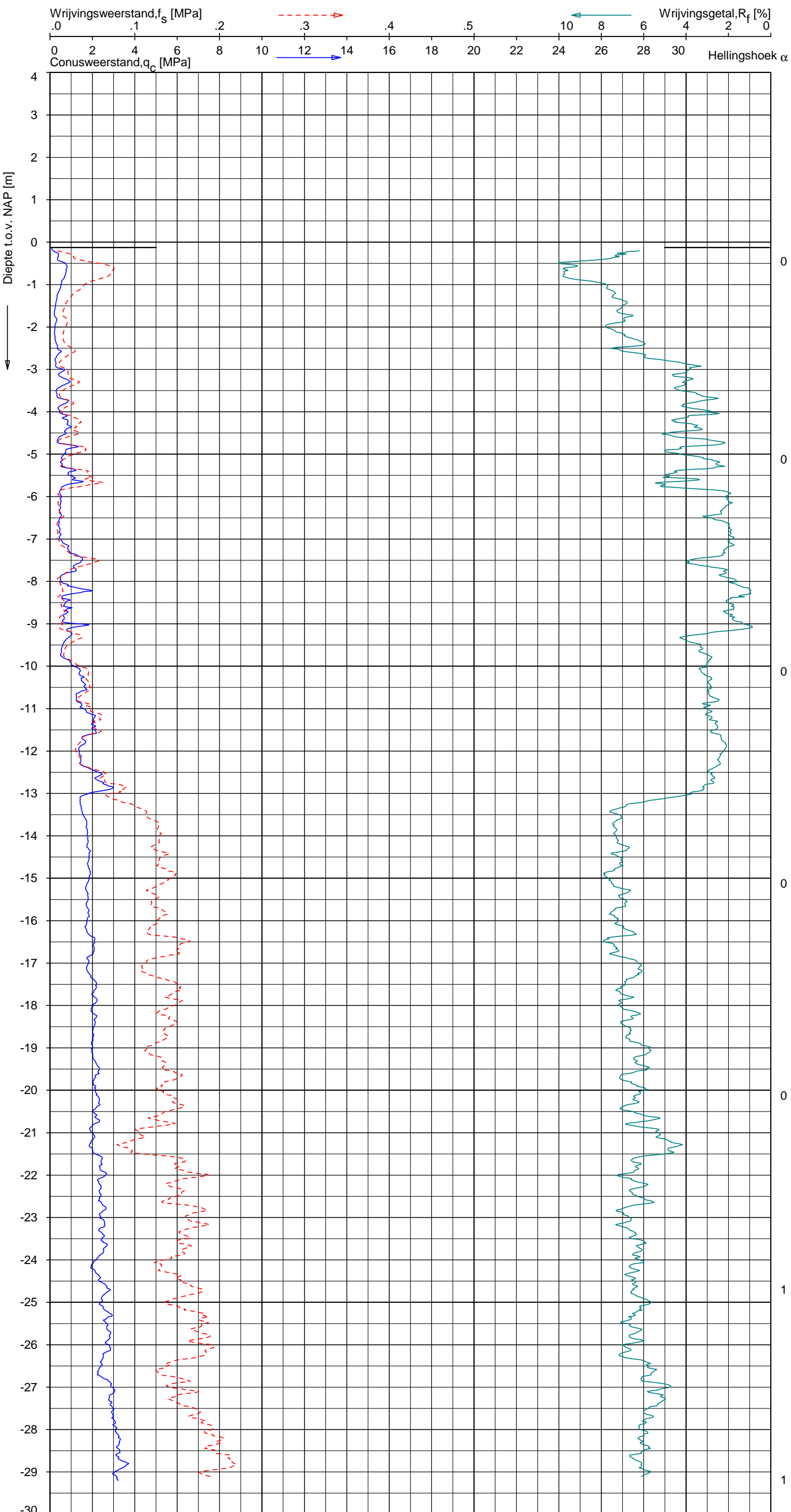
NOORD-WEST 380

Opdr. 6012-0102-000  
 Sond. DKM710-2

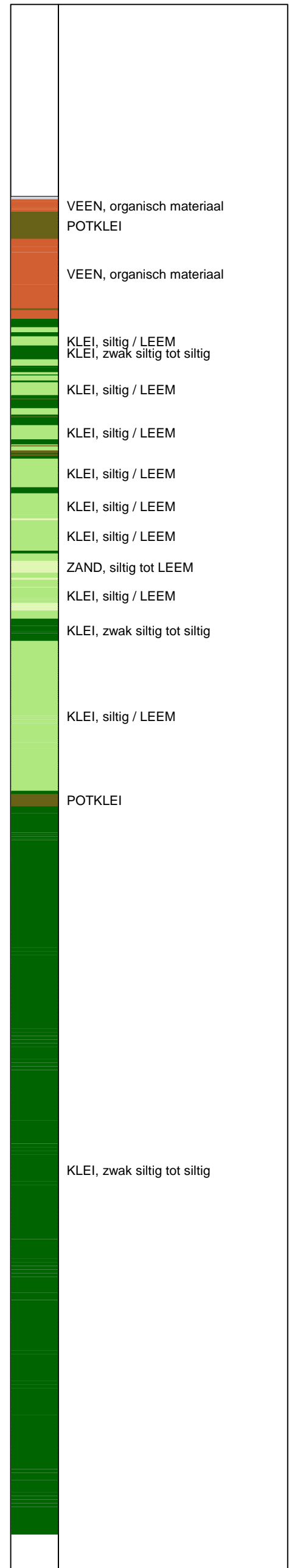
UNIPLOT 05.27.nl / QcfClass-R3.cmd / 2015-04-07 14:01:39

6012-0102-000

DKMP710-3 - 1



**Indicatieve bodembeschrijving**  
 Automatisch gegenereerd uit data van de sondering, geldig onder grondwaterpeil (Robertson 1990, NL corr.)



Opg. : AS/RSL d.d. 30-mrt-2015 Coord.: X=238700.5m Y= 594047.0m Systeem: RD Sondering volgens norm NEN-EN-ISO 22476-1  
 Get. : HOFSTEDÉ d.d. 07-apr-2015 MV = NAP -0.13m Conus: CP15-CF75PA1SN2 1701-2502 Toepassingsklasse 2. Test type TE2  
 Conustype:  $A_c = 1510 \text{ mm}^2$ ;  $A_s = 19895 \text{ mm}^2$



**SONDERING MET PLAATSELIJKE KLEEFMETING**

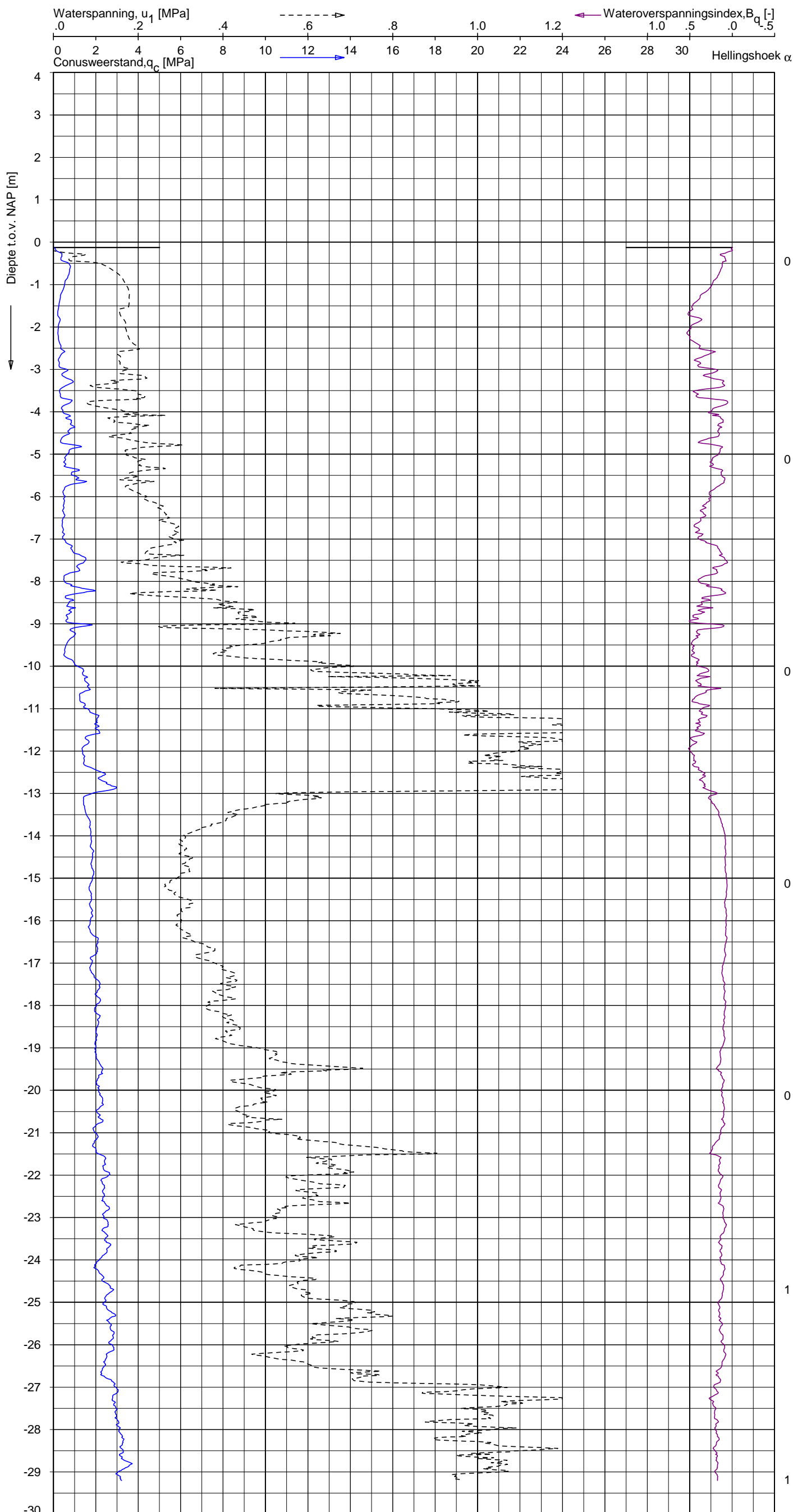
NOORD-WEST 380

Opdr. 6012-0102-000  
 Sond. DKMP710-3

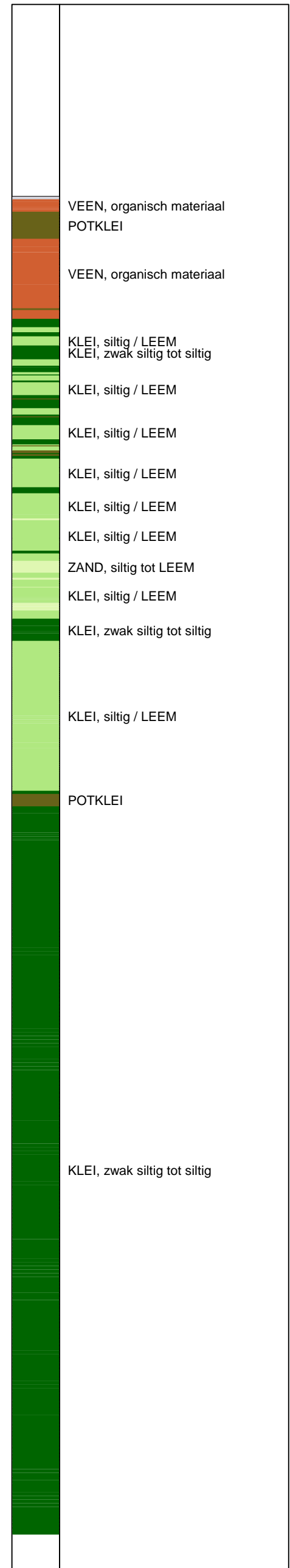
UNIPLOT 05.27.nl / QcU1Class-R3.cmd / 2015-04-07 14:03:12

6012-0102-000

DKMP710-3 - 1



**Indicatieve bodembeschrijving**  
 Automatisch gegenereerd uit data van de sondering, geldig onder grondwaterpeil (Robertson 1990, NL corr.)



Opg. : AS/RSL d.d. 30-mrt-2015 Coord.: X=238700.5m Y=594047.0m Systeem: RD Sondering volgens norm NEN-EN-ISO 22476-1  
 Get. : HOFSTEDE d.d. 07-apr-2015 MV = NAP -0.13m Conus: CP15-CF75PA1SN2 1701-2502 Toepassingsklasse 2. Test type TE2  
 Conustype: A<sub>c</sub> = 1510 mm<sup>2</sup>; A<sub>s</sub> = 19895 mm<sup>2</sup>



**SONDERING MET WATERSPANNINGSMETING**

NOORD-WEST 380

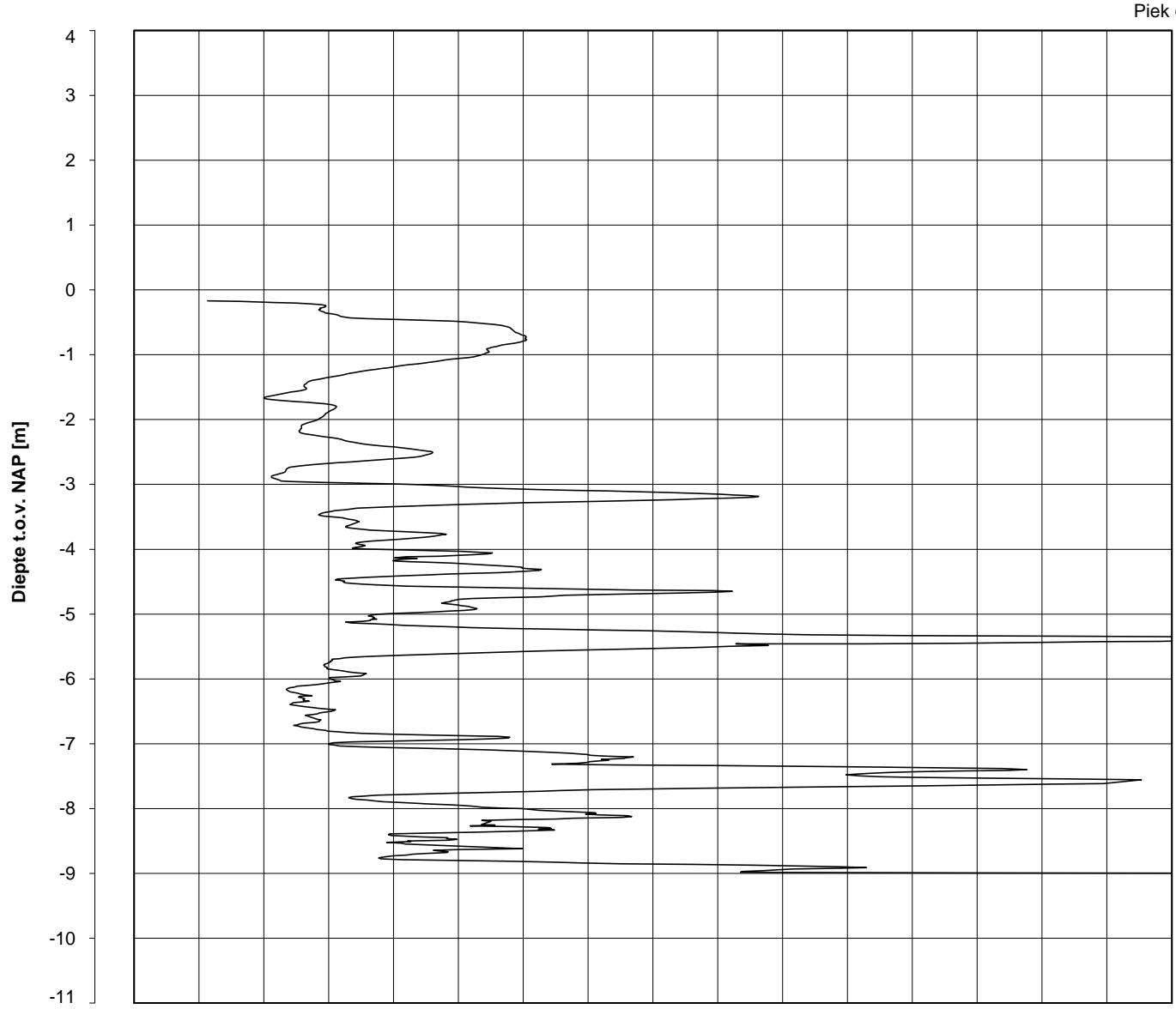
Opdr. 6012-0102-000  
 Sond. DKMP710-3

Bol Penetratie Weerstand,  $q_B$  [MPa]  
.0 .1 .2 .3 .4 .5 .6 .7 .8 .9 1.0 1.1 1.2 1.3 1.4 1.5 1.6

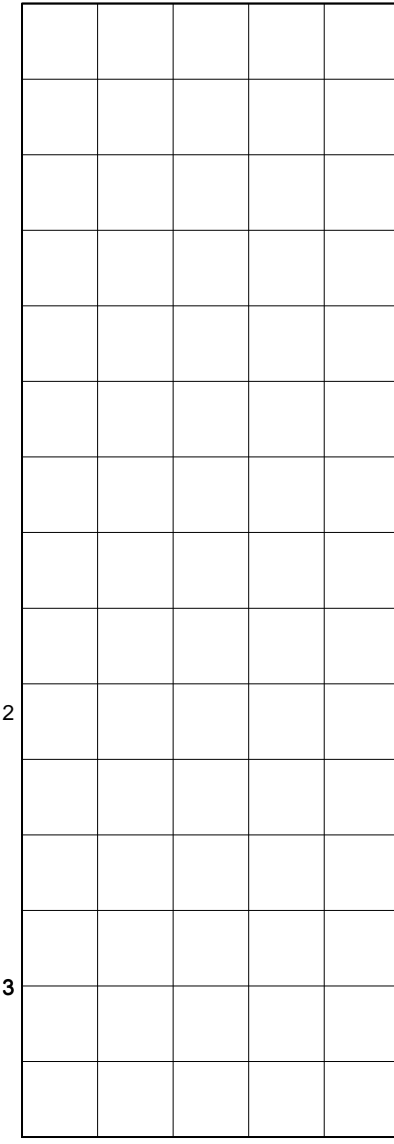
Waterspanning,  $u_{1,B}$  [MPa]  
-.50 -.25 .00 .25 .50 .75

Waterspanning,  $u_{2,B}$  [MPa]

Helling  $\alpha$  [Gr]



Piek  $q_B$



0  
0  
0  
1  
1  
1  
1  
1  
1  
1

Datum uitvoering : 30-Mar-2015

Sonde Type/Nr. : BP48-CF25SN2

**DKMB710-4**

**BOL SONDERING**

Test tov NAP [m] : -0.17

Bol Basis Opp. [mm<sup>2</sup>] : 4778

Coördinaten [m] : X = 238694.7 Y = 594045.5

NOORD-WEST 380

# LEGENDA TERREINPROEVEN EN GRONDSOORTEN

## BORINGEN / PEILBUIZEN

- mechanische boring (B)
- ◐ handboring (HB)
- niet uitgevoerde boring
- ◌ niet uitgevoerde handboring
- /— boring met peilbuis
- /—/— boring met peilbuis, ondiep en diep filter
- /—/—/— boring met peilbuis, ondiep, middeldiep en diep filter
- ◌/— handboring met peilbuis
- ⊕ hellingmeterbuis (HMB)
- ✓ gedrukte peilbuis (PB) / minifilter (MF)
- ⊙ boring derden
- ◌/— boring derden met peilbuis

## SONDERINGEN

- ▼ diep-/diepzware sondering
- ▽ middelzware sondering
- ▼ diep-/diepzware sondering met plaatselijke kleefmeting
- ▽ middelzware sondering met plaatselijke kleefmeting
- ⊙ slagsondering
- ▽ niet uitgevoerde sondering
- ⊙/— waterspanningsmeter (WSM)
- ▽ sondering derden
- ▽ sondering derden met plaatselijke kleefmeting

### Type sonderingen

- M middelzware sondering
- D diepsondering
- DZ diepzware sondering
- S slagsondering

### Toegevoegde metingen

- KM meting van de plaatselijke kleef
- P meting van waterspanning
- M meting van de magnetische veldsterkte
- G meting van de geleidbaarheid
- S meting van de schuifgolfsnelheid (seismische meting)
- T meting van de temperatuur

## LEGENDA / TERMINOLOGIE

### grind

- Grind, siltig
- Grind, zwak zandig
- Grind, matig zandig
- Grind, sterk zandig
- Grind, uiterst zandig

### zand

- Zand, kleilig
- Zand, zwak siltig
- Zand, matig siltig
- Zand, sterk siltig
- Zand, uiterst siltig

### veen

- Veen, mineraalarm
- Veen, zwak kleilig
- Veen, sterk kleilig
- Veen, zwak zandig
- Veen, sterk zandig

### klei

- Klei, zwak siltig
- Klei, matig siltig
- Klei, sterk siltig
- Klei, uiterst siltig
- Klei, zwak zandig
- Klei, matig zandig
- Klei, sterk zandig

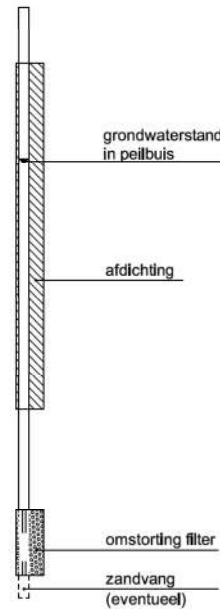
### leem

- Leem, zwak zandig
- Leem, sterk zandig

### Overige toevoegingen

- zwak humeus
- matig humeus
- sterk humeus
- zwak grindig
- matig grindig
- sterk grindig

### Peilbuis



### Monsters

- geroerd monster
- ongeroerd monster

### Overig

- gemiddeld hoogste grondwaterstand
- grondwaterstand
- gemiddeld laagste grondwaterstand
- slib
- verharding / kern / asfalt
- puin

## CONTINU ELEKTRISCH SONDEREN

### Meettechniek

De standaard bij Fugro toegepaste conus is de “elektrische kleefmantelconus”, waarmee de conusweerstand, de plaatselijke wrijvingsweerstand en de helling gelijktijdig worden gemeten. Sinds februari 2013 is de nieuwe norm *NEN-EN-ISO 22476-1:2012/C1:2013 Geotechnisch onderzoek en beproeving - Veldproeven - Deel 1: Elektrische sondering met en zonder waterspanningsmeting* van toepassing als vervanging van NEN 5140, die is terug getrokken. In NEN 9997-1 wordt echter nog wel verwezen naar NEN 5140.

Bij het uitvoeren van een sondering conform *NEN-EN-ISO 22476-1:2012/C1:2013* wordt de puntweerstand gemeten, die moet worden overwonnen om een conus met een tophoek van  $60^{\circ}$  en een basisoppervlak van  $1000 \text{ mm}^2$  met een constante snelheid van ca  $20 \text{ mm/s}$  in de bodem te drukken. Voor de meting van de wrijvingsweerstand is een mantel met een oppervlak van  $15000 \text{ mm}^2$  boven de punt aangebracht. De druk op de conuspunt (conusweerstand in MPa) en de wrijving langs de kleefmantel (plaatselijke wrijvingsweerstand in MPa) worden door rekstroken in de conus continu digitaal gemeten. Volgens *NEN-EN-ISO 22476-1* mag het basisoppervlak van de conus tussen  $500$  en  $2000 \text{ mm}^2$  variëren zonder dat correctiefactoren op de meetresultaten moeten worden toegepast. Fugro sonderingen worden standaard uitgevoerd met een sondeerconus met een basisoppervlak van  $1500 \text{ mm}^2$  en een manteloppervlak van  $20000 \text{ mm}^2$ .

Veelal wordt gebruik gemaakt van een conus met een korter cilindrisch deel boven de conuspunt dan in *NEN-EN-ISO 22476-1* vermelde  $400 \text{ mm}$  voor een standaard conus. Het cilindrische deel vanaf de conuspunt van de standaard door Fugro gebruikte conussen een lengte heeft van  $230 \text{ mm}$  in plaats van de genormeerde lengte. Onderzoek<sup>1)</sup> heeft aangetoond, dat de invloed van de lengte van deze conus op het sondeerresultaat verwaarloosbaar is, terwijl met een kortere conus met minder risico een grotere sondeerdiepte kan worden bereikt.

De meetsignalen worden digitaal naar een elektrische meeteenheid gestuurd en samen met de diepte en de tijd opgeslagen. Definitieve verwerking vindt daarna op kantoor plaats, waarbij de gemeten parameters tegen de diepte in grafiekvorm worden uitgewerkt. Door continue registratie van de gemeten conus- en wrijvingsweerstand wordt een nauwkeurig beeld van de gelaagdheid en de vastheid van de bodem verkregen.

Afwijking van de conus met de verticaal worden continu geregistreerd, waarmee bij de uitwerking de diepte wordt gecorrigeerd en zo een onjuiste diepteaanduiding als gevolg van “scheef sonderen” wordt voorkomen.

### Interpretatie van de sonderingen met plaatselijke wrijvingsweerstand

Meting van zowel de conusweerstand  $q_c$  als de plaatselijke wrijvingsweerstand  $f_s$  maakt het mogelijk het wrijvingsgetal  $R_f$  te berekenen. Het wrijvingsgetal wordt gedefinieerd als het quotiënt van de plaatselijke wrijving en de op gelijke diepte gemeten conusweerstand in procenten. Hierbij wordt rekening gehouden met laagscheidingen ter hoogte van de mantel.

Het wrijvingsgetal  $R_f$  geeft samen met de conusweerstand  $q_c$  een goed beeld van de bodemopbouw *beneden* de grondwaterspiegel. In de onderstaande tabel zijn enige kenmerkende waarden van het wrijvingsgetal aangegeven. *Met nadruk dient te worden gesteld dat deze waarden slechts indicatief zijn en getoetst dienen te worden aan boringen of lokale ervaring en uitsluitend gelden voor de cilindrische elektrische conus.*

grondsoort	wrijvingsgetal in %	grondsoort	Wrijvingsgetal in %
Grind, grof zand	0,2 – 0,6	Klei	3,0 – 5,0
Zand	0,6 – 1,2	Potklei	5,0 – 7,0
Silt, leem, löss	1,2 – 4,0	Veen	5,0 – 10,0

In geroerde grond en in grond boven de grondwaterspiegel kunnen grote afwijkingen ten opzichte van de genoemde waarden voorkomen en gelden deze waarden niet.

<sup>1)</sup> Lunne en Powell, A comparison of different sized piezocones in UK clays.



## CONTINU ELEKTRISCH SONDEREN

### Presentatie sondeergegevens

Sonderingen kunnen worden uitgewerkt met interpretatie van het wrijvingsgetal voor identificatie van de bodemlagen. De identificatie van de bodemlagen is dan uitgevoerd volgens Robertson [1990]<sup>2</sup>, die door Fugro is aangepast aan de Nederlandse omstandigheden. Bij deze interpretatie wordt uitgegaan van de genormaliseerde waarden van de conusweerstand  $nQ_c$  en wrijvingsgetal  $nR_f$  als ingangparameters.

De genormaliseerde waarden van de conusweerstand  $nQ_c$  en wrijvingsgetal  $nR_f$  worden berekend, uit de gemeten wrijvingsweerstand  $f_s$  en conusweerstand  $q_c$ , indien mogelijk gecorrigeerd voor de waterspanning en de verticale effectieve - en totale grondspanning volgens de onderstaande formules.

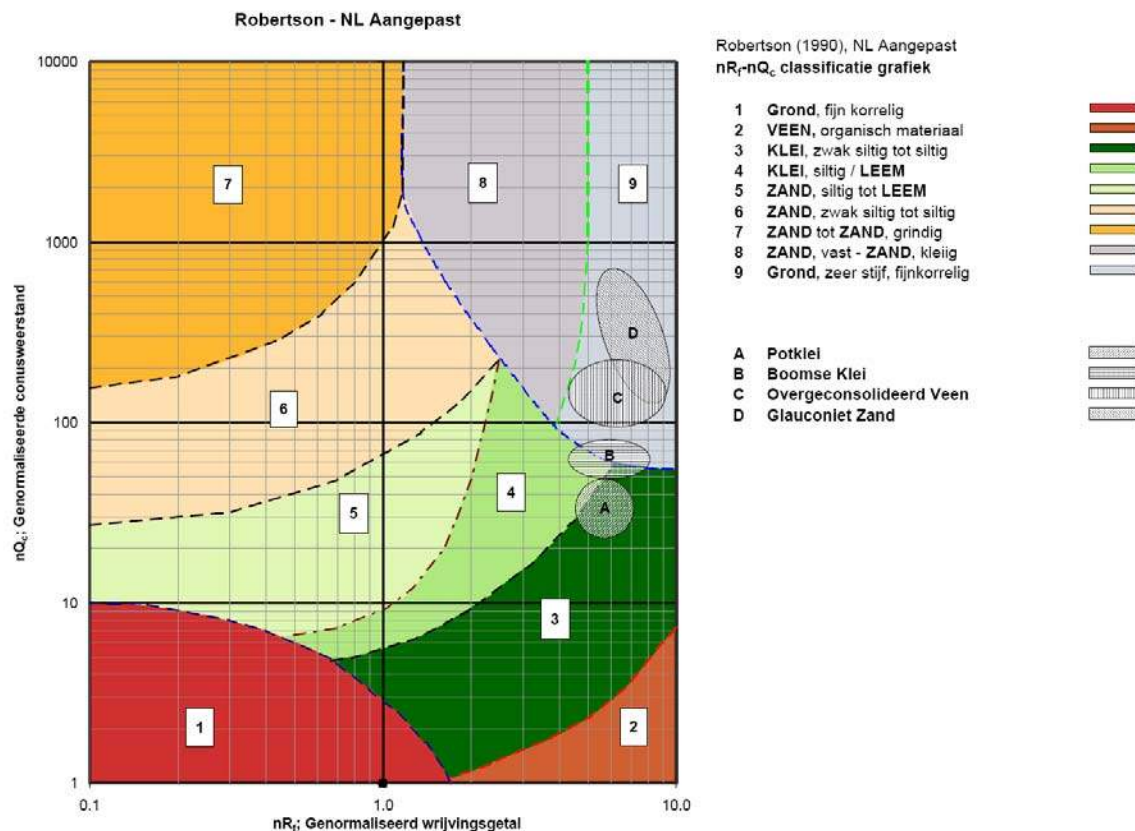
Genormaliseerde conusweerstand: 
$$nQ_c = \frac{q_t - \sigma_{v0}}{\sigma'_{v0}}$$

Genormaliseerd wrijvingsgetal: 
$$nR_f = \frac{100 \cdot f_s}{q_t - \sigma_{v0}}$$

In geval er geen waterspanning is gemeten, wordt voor  $q_t$  de waarde van  $q_c$  gebruikt.

Voor de grondsoorten, die specifiek zijn voor de Nederlandse ondergrond condities, zijn in de Bodem Classificatiegrafiek van Robertson [1990] twee aanpassingen gedaan om de Nederlandse situatie beter te beschrijven:

- Gebieden 4 en 5 zijn anders ingedeeld, zodat losgepakte zanden en ondiepe kleilagen beter worden geïnterpreteerd. Deze aanpassingen zijn in onderstaande figuur weergegeven.
- Bovendien is een extra voorwaarde ingebracht om Holocene veenlagen goed te kunnen classificeren. Voor  $q_c < 1,5$  MPa en  $R_f > 5$  % wordt de grond als veen geïnterpreteerd.



Voor een aantal specifieke grondtypen, zoals bijvoorbeeld Potklei, Boomse klei, overgeconsolideerd veen en glauconiethoudend zand is tevens het classificatie gebied aangegeven. Deze stemmen niet direct overeen met de benamingen van gebieden 1 tot en met 9.

<sup>2</sup> Robertson, P.K. [1990] "Soil Classification using the cone penetration test". Canadian Geotechnical Journal, 27(1), 151-8<sup>2</sup>

## CONTINU ELEKTRISCH SONDEREN

De identificatie is indicatief en alleen geldig voor lagen onder de grondwaterstand. De resultaten dienen te worden geverifieerd met boringen of geologische informatie. Uitgedroogde cohesieve toplagen geven een te hoge waarde worden voor het wrijvingsgetal, waardoor bijvoorbeeld uitgedroogde kleilagen mogelijk onterecht worden geïnterpreteerd als veenlagen. Ook is de correlatie voor de toplagen minder betrouwbaar vanwege het lage effectieve spanningsniveau in deze lagen.

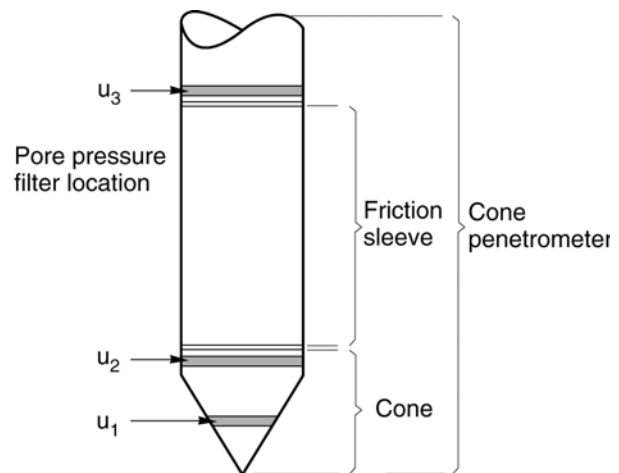
### Andere conustypen

Naast de meting van conusweerstand en plaatselijke wrijving is het mogelijk extra (combinaties van) metingen uit te voeren. In onderstaand schema zijn enkele mogelijkheden aangegeven. Indien gewenst kan nadere informatie over metingen en toepassingsmogelijkheden worden verschaft.

type meting	Meetresultaten	toepassingsmogelijkheden
waterspanning	waterspanning ter plaatse van de punt	registreren waterremmende lagen indicatie stijghoogte grondwater classificatie / gelaagdheid bodem
magnetometer	Magnetische veldsterkte in 3 orthogonale richtingen (X,Y,Z)	Blindganger onderzoek, onderzoek ligging obstakels (stalen leidingen, grondankers), onderzoek paalpunt niveau / schoorstand funderingspalen, onderzoek ligging onderzijde stalen damwanden
geleidbaarheid	elektrische geleiding grond en grondwater	indicatie waterkwaliteit / zoet - zout water grens onderzoek verspreiding verontreiniging
temperatuur	temperatuurmeting op verschillende diepten	warmteoverdracht in de bodem bepaling temperatuurgradiënt
schuifgolfsnelheid (seismisch)	dynamische bodemparameters op verschillende diepten	machinefunderingen, windturbinefunderingen
versnelling	versnellingen op verschillende diepten	heitrillingen / verkeerstrillingen
MIP (membrane interface probe)	verticale verspreiding van vluchtige (gechloreerde) koolwaterstoffen	bestudering zak/drijfslagen en/of verontreinigingen met vluchtige (gechloreerde) koolwaterstoffen
ROST (rapid optical screening tool)	verticale verspreiding van (aromatische) koolwaterstoffen	bestudering zak/drijfslagen en/of verontreinigingen met (aromatische) koolwaterstoffen

### Waterspanningssonderingen

Naast registratie van conusweerstand en plaatselijke wrijvingsweerstand wordt bij een groot deel van de sonderingen waterspanning geregistreerd. Een waterspanningsconus (*piëzoconus*) is voorzien van een ingebouwde druksensor, waarmee de waterdruk tijdens het sonderen wordt gemeten. Een filter voorkomt het contact van grond met de druksensor. De waterdruk kan op drie locaties in de conus worden gemeten waarbij de posities  $u_1$  en  $u_2$  veelvuldig voorkomen (zie figuur 1). Positie  $u_3$  wordt zelden toegepast. Slechts een kleine hoeveelheid water ( $0,2 \text{ mm}^3$ ) is nodig om een nauwkeurige waterdruk te meten. Het meetbereik kan worden gekozen afhankelijk van de te verwachten wateroverspanning. In stijve kleien kan deze oplopen tot meer dan 3 MPa.



Figuur 1 Principe piëzo-conus

### Uitvoeringswijze

Om een juiste meting van de waterspanning te verkrijgen, dient het gehele meetsysteem volledig ontvlucht en gevuld te zijn met een weinig samendrukbare vloeistof. Om te voorkomen dat de vloeistof tijdens het sonderen in de onverzadigde lagen boven de grondwaterstand wegvloeit zijn een juiste keuze van vloeistof, het gebruik van een rubber membraam, een goede uitvoering en de poriëngrootte van het filter belangrijk.

## CONTINU ELEKTRISCH SONDEREN

Indien het grondwater relatief ondiep aanwezig is, wordt bij voorkeur voorgeboord tot het niveau van de grondwaterspiegel teneinde luchttoetreding te voorkomen. Hiermee wordt ook de kans op beschadiging en in de grond achterblijven van het rubber membraan verkleind.

### Interpretatie

De resultaten van de piëzo-sonderingen bestaan uit de gemeten conusweerstand ( $q_c$ ), de plaatselijke wrijvingsweerstand ( $f_s$ ), het wrijvingsgetal ( $R_f$ ), de gemeten waterspanning ( $u_1$  of  $u_2$  respectievelijk in de punt en achter de punt) en de wateroverspanningindex  $B_q$ .

De resultaten van de waterspanningsmeting tijdens het sonderen vormen uit grondmechanisch en geohydrologisch oogpunt een belangrijke extra informatiebron voor de interpretatie van de bodemopbouw. Door combinatie van de meting van de conusweerstand en de waterspanning, bij voorkeur samen met de plaatselijke wrijvingsweerstand, wordt optimaal gebruik gemaakt van de sondeertechniek en kan het benodigde aanvullend grondonderzoek efficiënter worden gepland.

Bij de interpretatie speelt met name de wateroverspanning een rol, dat wil zeggen de verhoging van de waterspanning die door het indrukken van de conus ontstaan is. Dunne cohesieve laagjes in een zandpakket en dunne zandlaagjes in een kleipakket, die in de conusweerstand en de plaatselijke wrijvingsweerstand door uitmiddeling niet of slecht zichtbaar zijn, kunnen goed worden gedetecteerd aan de hand van de water(over)spanningen, die door het sonderen ontstaan. Deze laagjes kunnen van groot belang zijn voor het zettingsgedrag van funderingen en voor de verticale (on)doorlatendheid van de grond.

Verder kunnen met de piëzo-conus, met name via de  $u_1$ -meting, sterk gelaagde structuren van zand en klei onderscheiden worden van homogene lagen hetgeen op basis van conusweerstand en plaatselijke wrijving in de meeste gevallen niet lukt. Aangetoond is dat het detectievermogen van de  $u_1$ -meting veel hoger is dan van de  $u_2$ -meting.

### Wateroverspanningindex $B_q$

Met de wateroverspanningindex  $B_q$  kan een meer nauwkeurige classificatie van de grondsoort worden verkregen. Deze index is de verhouding van de wateroverspanning en de netto conusweerstand  $q_{net}$ , zijnde de gemeten conusweerstand  $q_c$  gecorrigeerd voor de waterspanning op het netto oppervlak van de sondeerconus, rekeninghoudend met de heersende effectieve verticale spanning op het betreffende niveau. De wateroverspanningindex  $B_q$  wordt als volgt berekend:

$$B_q = \beta \cdot (u_1 - u_0) / q_{net} \quad \text{of} \quad B_q = (u_2 - u_0) / q_{net}$$

waarin:

- $\beta$  = factor voor de verschillende grondsoorten voor omrekening van  $u_1$  naar  $u_2$ ; standaard wordt hiervoor aangehouden 0,8, zijnde normaal geconsolideerde kleien (zie hierna volgende tabel);
- $q_{net}$  =  $q_t - \sigma_{v0}$  = netto conusweerstand;
- $q_t$  =  $q_c + (1-a) \cdot \{\beta \cdot (u_1 - u_0) + u_0\}$  voor een filter in de conuspunt;
- =  $q_c + (1-a) \cdot u_2$  voor een filter direct achter de conuspunt;
- $\sigma_{v0}$  = de verticale grondspanning; standaard wordt hierbij uitgegaan van een gemiddeld volumiek gewicht van de bodemlagen van  $14 \text{ kN/m}^3$  en een grondwaterstand op 1 m beneden maaiveld;
- $a$  = netto oppervlakteverhoudingscoëfficiënt van de conus i.v.m. de spleet achter de conuspunt;
- $u_1$  = de gemeten waterdruk bij een filterplaatsing *in* de punt;
- $u_2$  = de gemeten waterdruk bij een filterplaatsing *achter* de punt;
- $u_0$  = de hydrostatische stijghoogte; standaard wordt hiervoor in de berekening een niveau uitgegaan van 1 m beneden maaiveld.

Voor andere grondsoorten zijn de  $\beta$ -factoren in onderstaande tabel gegeven.

Grond gedrag	$\beta$ -factor
Normaal geconsolideerde klei	0,6 - 0,8
Licht overgeconsolideerde klei	0,5 - 0,7
Sterk overgeconsolideerde klei	0 <sup>1)</sup> - 0,3
Leem samendrukbaar	0,5 - 0,6
Leem, vast en dilatant gedrag	0 <sup>1)</sup> - 0,2
Zand siltig, los gepakt	0,2 - 0,4

<sup>1)</sup> Bij meting van de waterspanning achter de conuspunt worden in bepaalde gevallen negatieve waterspanningen gemeten. Deze waarden geven nauwelijks een indicatie van de doorlatendheid, doch alleen over het materiaalgedrag.

## CONTINU ELEKTRISCH SONDEREN

### Dissipatietest

Het is ook mogelijk het sondeerproces op een bepaalde diepte tijdelijk te stoppen en de afname van de wateroverspanning (dissipatie) als functie van de tijd te registreren. Daarna kan het sondeerproces worden voortgezet.

In doorlatende gronden geeft de dissipatietest een goed beeld van de heersende hydrostatische waterspanning en daarmee van de stijghoogte. Het betreft slechts een indicatie aangezien de meetnauwkeurigheid beperkt is. Door het uitvoeren van meerdere metingen in een grondlaag en de gemiddelde waarde van de stijghoogte te bepalen kan een beduidend hogere nauwkeurigheid worden behaald. Ervaring leert dat de onnauwkeurigheid circa 0,5 m bedraagt. Voor een meer nauwkeurige bepaling en de optredende fluctuaties zijn peilbuismetingen over een langere waarnemingsperiode nodig, afhankelijk van het doel.

In slecht doorlatende, cohesieve lagen kan met behulp van de dissipatietest een indicatie van de consolidatiecoëfficiënt en daarmee van de verticale (on)doorlatendheid worden verkregen. Hierbij dient de dissipatietest te worden voortgezet totdat de wateroverspanning tenminste met 50 % is afgenomen. In de praktijk komt dat in zand overeen met circa 1/2 uur à 3/4 uur. Uit berekeningen en kwalitatieve vergelijking van de metingen wordt inzicht verkregen in het consolidatiegedrag van de grond. Voor het vaststellen van de heersende hydrostatische waterspanning in kleilagen is de dissipatietest in de meeste gevallen weinig geschikt, vanwege de benodigde lange aanpassingstijd en de onnauwkeurigheid.

### Klassenindeling EN-ISO 22476-1

Voorafgaand aan de uitvoering diende een keuze te worden gemaakt binnen welke kwaliteitsklasse met bijbehorende toelaatbare meetonzekerheid het werk minimaal uitgevoerd moet worden. De klassenindeling heeft voornamelijk betrekking op de nauwkeurigheid van de gemeten parameters.

Door invoering van de Eurocode is op Europees niveau de internationale sondeernorm EN-ISO 22476-1 "Electrical cone and piezocone testing" ontwikkeld, welke de oorspronkelijke NEN 5140 heeft vervangen. De nieuwe elektrische sondeernorm **EN-ISO 22476-1** is in opzet vergelijkbaar met de oude Nederlandse norm NEN 5140 voor elektrische sonderingen. Een verschil tussen norm **EN-ISO 22476-1** met NEN 5140 is dat in de nieuwe norm de nauwkeurigheid van de meetresultaten wordt gekoppeld aan het toepassingsgebied met bijbehorend bodemkenmerken / geschiktheid voor interpretatie en afleiding van bodemparameters. Verder is de meting van de waterspanning genormeerd.

In de Europese tabel van sondeerclassen worden de sondeerclassen ingedeeld naar de toepassing van de sondering, zie onderstaande tabel.

## CONTINU ELEKTRISCH SONDEREN

Toepassing Klasse	Test type	Gemeten parameter	Toegestane minimum nauwkeurigheid <sup>a</sup>	Maximum lengte tussen metingen	Gebruik	
					Grondsoort <sup>b</sup>	Interpretatie <sup>c</sup>
1	TE 2	Conus weerstand Mantel wrijving Waterspanning Helling Sondeerlengte	35 kPa of 5 % 5 kPa of 10 % 10kPa of 2 % 2° 0,1 m of 1%	20 mm	A	G, H
2	TE1 TE2	Conus weerstand Mantel wrijving Waterspanning Helling Sondeerlengte	100 kPa of 5 % 15 kPa of 15 % 25 kPa of 3 % 2° 0,1 m of 1 %	20 mm	A B C D	G, H* G, H G, H G, H
3	TE1 TE2	Conus weerstand Mantel wrijving Waterspanning <sup>d</sup> Helling Sondeerlengte	200 kPa of 5 % 25 kPa of 15 % 50 kPa of 5 % 5° 0,2 m of 2 %	50 mm	A B C D	G G, H* G, H G, H
4	TE1	Conus weerstand Mantel wrijving Sondeerlengte	500 kPa of 5 % 50 kPa of 20 % 0,2 m of 1 %	50 mm	A B C D	G* G* G* G*
NOOT 1 Richtlijnen voor gebruik van Tabel 2 zijn gegeven in bijlage F.						
NOOT 2 Voor uiterst slappe gronden maken soms nog hogere nauwkeurigheden noodzakelijk.						
<sup>a</sup> De toegestane minimum nauwkeurigheid van de gemeten parameters is de grootste van de twee genoemde. De relatieve nauwkeurigheid geldt voor de gemeten waarde en niet voor het meetbereik.						
<sup>b</sup> Volgens ISO 14688-2: A Homogene gronden bestaande uit zeer slappe tot stijve kleien (en silt) ( $q_c < 3$ MPa) B Gemengde bodemprofielen met slappe tot stijve kleien ( $q_c \leq 3$ MPa) en matig vaste tot vaste zanden (conusweerstand $5 \text{ MPa} \leq q_c < 10 \text{ MPa}$ ) C Gemengde bodemprofielen met stijve kleien (conusweerstand $1,5 \text{ MPa} \leq q_c < 3 \text{ MPa}$ ) en zeer dichte zanden ( $q_c > 20 \text{ MPa}$ ) D Zeer stijve tot harde kleien ( $q_c \geq 3 \text{ MPa}$ ) en zeer vaste grove gronden ( $q_c \geq 20 \text{ MPa}$ )						
<sup>c</sup> G vaststelling bodemprofiel en bepaling van grondsoort met een laag niveau van onzekerheid G* indicatieve vaststelling bodemprofiel en bepaling van grondsoort met een hoog niveau van onzekerheid H interpretatie met betrekking tot ontwerp met een laag niveau van onzekerheid H* interpretatie met betrekking tot ontwerp met een hoog niveau van onzekerheid						
<sup>d</sup> Waterspanning kan alleen worden gemeten als TE2 wordt toegepast.						

Voor projecten, waarbij parameters op basis van Tabel 2.b NEN 9997-1 worden afgeleid, is een hoge nauwkeurigheidsklasse gewenst. Het is echter in een bodemgesteldheid met zowel zeer slappe grondlagen als zeer vaste zandlagen met hoge conusweerstand onmogelijk om aan de eisen van toepassing klasse 1 voldoen zoals ook blijkt uit de bovenstaande tabel. Het bij Fugro gehanteerde meetsysteem voor sonderen is bijzonder nauwkeurig door toepassing van digitale conussen, strikte kwaliteitscontroles en calibraties. In de praktijk is gebleken dat standaard Fugro sonderingen in de nieuwe norm voor het overgrote deel (>95%) in toepassingsklasse 2 vallen. Sonderingen volgens toepassingsklasse 3 in de nieuwe norm zijn vergelijkbaar met sonderingen volgens klasse 2 van de oude NEN 5140.

Toepassingklasse 1 sonderingen kunnen alleen met speciale gevoelige conussen met een beperkt meetbereik en een kleibodemprofiel met  $q_c < 3$  MPa worden bereikt. In bodemprofielen waarin zowel zeer slappe lagen als zeer vaste lagen voorkomen kan de hoogste meetnauwkeurigheid van klasse 1 enigszins worden benaderd door aanvullende maatregelen en procedures. Toepassingklasse 2 sonderingen kunnen in bodemprofielen, waarin zowel zeer slappe lagen als zeer vaste lagen voorkomen, alleen worden verkregen door toepassing van digitale conussen met regelmatige calibraties, aanvullende uitvoeringsmaatregelen en kwaliteitscontroles. Toepassingklasse 1 is in deze bodem niet haalbaar. De enige praktische indicatie over de bereikte sondeerklasse is controle van calibraties en 0-puntsverlopen tussen het begin en eind van de sondering.

## CONTINU ELEKTRISCH SONDEREN

In de praktijk komt het af en toe voor dat sonderingen worden uitgevoerd, waarbij door de opdrachtgever is aangegeven dat de maaiveldhoogte niet ten opzichte van een vast referentiepeil (NAP) behoeft te worden vastgelegd. Deze sonderingen voldoen derhalve op dit punt niet aan **EN-ISO 22476-1**.

### Klassenindeling NEN 5140

De norm NEN 5140 ging uit van vier kwaliteitsklassen. Voorafgaand aan de uitvoering diende een keuze te worden gemaakt binnen welke kwaliteitsklasse met bijbehorende toelaatbare meetonzekerheid het werk minimaal uitgevoerd moet worden. De klassenindeling heeft voornamelijk betrekking op de nauwkeurigheid van de gemeten conusweerstand, plaatselijke wrijvingsweerstand en diepte, zoals blijkt uit de onderstaande tabel.

klasse	Meetgrootheid	toelaatbare meetonzekerheid	meetinterval
1	Conusweerstand	0,05 MPa of 3%	20 mm
	Plaatselijke wrijvingsweerstand	0,01 MPa of 10%	
	Helling	2°	
	Sondeerdiepte	0,2 m of 1 %	
2	Conusweerstand	0,25 MPa of 5%	50 mm
	Plaatselijke wrijvingsweerstand	0,05 MPa of 15%	
	Helling	2°	
	Sondeerdiepte	0,2 m of 2 %	
3	Conusweerstand	0,5 MPa of 5%	100 mm
	Plaatselijke wrijvingsweerstand	0,05 MPa of 20%	
	Helling	5°	
	Sondeerdiepte	0,2 m of 2 %	
4	Conusweerstand	0,5 MPa of 5%	100 mm
	Plaatselijke wrijvingsweerstand	0,05 MPa of 20%	
	Sondeerlengte	0,1 m of 1%	

Opmerking: De toelaatbare meetonzekerheid is de grotere waarde van de absolute meetonzekerheid en de relatieve meetonzekerheid. De relatieve meetonzekerheid geldt voor de meetwaarde en niet voor het meetbereik.

Vergelijking van de gespecificeerde nauwkeurigheden van de NEN 5140 en NEN-EN-ISO 22476-1 laat zien dat de nauwkeurigheid van de meest in NL gehanteerde sondeerklasse 2 volgens NEN 5140 iets hoger ligt dan die van de toepassingklasse 3 volgens de ISO norm.

## 5 Milieuhygiënisch onderzoek (verkennend bodemonderzoek)

Titel: Milieuhygiënisch onderzoek: Project: Noord – West 380 kV  
Deelgebied: 1  
Mastnummer: 710

Projectnummer: B02032.000377.001

Referentienummer: T206878

Revisie: 1.0

Datum: 21 mei 2015

Auteur(s): M.N.J. Meuwissen

Gecontroleerd door: J. Assink

Paraaf gecontroleerd:



Goedgekeurd door: L.N.J.M. van der Drift

Paraaf goedgekeurd:



Contact: [TenneT380kVnw@arcadis.nl](mailto:TenneT380kVnw@arcadis.nl)



### INHOUDSOPGAVE

- 5.1. Inleiding
- 5.2. Vooronderzoek
- 5.3. Veld- en laboratoriumonderzoek
- 5.4. Resultaten veldonderzoek
- 5.5. Resultaten laboratoriumonderzoek
- 5.6. Evaluatie
- 5.7. Bijlagen H5
  - Bijlage 5-1: Tekening met situering boringen en peilbuis
  - Bijlage 5-2: Analysecertificaten
  - Bijlage 5-3: Toetsing analyseresultaten
  - Bijlage 5-4: Toetsingskader
  - Bijlage 5-5: Kwaliteitsborging
  - Bijlage 5-6: Veldwerkverklaring

## 5.1 Inleiding

### 5.1.1 Algemeen

De strategie voor de uitvoering van het verkennend bodemonderzoek voor de landbodem is gebaseerd op de NEN 5740, Bodem – Landbodem - Strategie voor het uitvoeren van verkennend bodemonderzoek – Onderzoek naar de milieuhygiënische kwaliteit van de bodem, uitgegeven door het Nederlands Normalisatie Instituut (NNI) januari 2009.

### 5.1.2 Aanleiding en doelstelling

De aanleiding voor het uitvoeren van het verkennend bodemonderzoek is een bodemingreep. In verband hiermee is inzicht in de milieuhygiënische kwaliteit van de bodem (grond en grondwater) noodzakelijk.

De doelstelling van het onderzoek is het vaststellen van de milieuhygiënische bodemkwaliteit van de onderzoekslocatie. Het verkennend bodemonderzoek is bedoeld om aan te tonen of er mogelijk sprake is van verontreinigde grond.

### 5.1.3 Kwaliteitsborging en onafhankelijkheid

Voor informatie omtrent kwaliteitsborging, zie bijlage 5-5.

Voor de onafhankelijkheidsverklaring van de milieudeskundigen, zie bijlage 5-6.

### 5.1.4 Opbouw van het rapport

In het voorliggende rapport komen de volgende aspecten aan de orde:

- De resultaten van het vooronderzoek (paragraaf 5.2);
- De uitgevoerde veld- en laboratoriumwerkzaamheden (paragraaf 5.3);
- De resultaten van het veldonderzoek (paragraaf 5.4);
- De resultaten van het laboratoriumonderzoek en de interpretatie (paragraaf 5.5);
- Een evaluatie van de onderzoeksresultaten, toetsing van de gekozen onderzoekshypothese en conclusies en aanbevelingen (paragraaf 5.6).

De bijbehorende tekeningen, boorprofielen en analysecertificaten zijn als bijlage opgenomen.

## 5.2 Vooronderzoek

### 5.2.1 Algemeen

In deze paragraaf worden de resultaten van het vooronderzoek besproken. Dit resulteert in een hypothese over de mate van verdenking ten aanzien van bodemverontreiniging op de locatie.

Het vooronderzoek is uitgevoerd conform de NEN 5725 met uitzondering van de financieel/juridische aspecten. De resultaten van het vooronderzoek zijn in de volgende paragrafen weergegeven.

### 5.2.2 Locatiegegevens

Voor gedetailleerde informatie van de locatie wordt verwezen naar hoofdstuk 1.

### 5.2.3 Geraadpleegde bronnen

Bij het verzamelen van de historische gegevens zijn verschillende bronnen geraadpleegd. In tabel 5.2.1 zijn de bronnen vermeld. Bij elke bron is een toelichting opgenomen. In paragraaf 5.2.4 zijn de resultaten van het vooronderzoek toegelicht.

**Tabel 5.2.1: Overzicht geraadpleegde bronnen tijdens vooronderzoek**

Bron	Korte toelichting
Provincie Groningen	Bodeminformatie van de provincie: <a href="http://geoservices.provinciegroningen.nl/Flamingo/Kaarten/bodeminformatie/">http://geoservices.provinciegroningen.nl/Flamingo/Kaarten/bodeminformatie/</a>
Waterschap Noorderzijlvest	Telefonisch contact dhr. Bakker en dhr. Van der Klok, 13 – 14 sept 2012
Overige bronnen (archieven)	Indien bovengenoemde bronnen hiertoe aanleiding geven, zijn de archiefbezoeken uitgevoerd om aanvullende informatie te verkrijgen



#### 5.2.4 Resultaten dossieronderzoek

Uit de beschikbare gegevens, verkregen uit bovengenoemde bronnen (tabel 5.2.1), blijkt dat ter plaatse van de mastvoet geen (water-)bodemonverontreiniging wordt verwacht. De aangetroffen informatie gaf geen aanleiding tot het uitvoeren van aanvullend (archief)onderzoek. De locatie kan derhalve beschouwd worden als onverdacht.

#### 5.2.5 Resultaten terreininspectie

De terreininspectie is uitgevoerd door M. la Crois op 23-3-2015. Tijdens de terreininspectie zijn de volgende onderdelen aan de orde gekomen:

- Huidig terreingebruik;
- Verhardingen en vloeren;
- Boven- en ondergrondse tanks (en vul- en ontluchtingspunten), stookplaatsen, (half)verhardingslagen, ophogingen, storthopen, dempingen en ontgravingen;
- Mogelijke asbestverdenking;
- Mogelijk gesprek met eigenaar en de resultaten hiervan.

Tijdens de terreininspectie zijn geen bijzonderheden aangetroffen.

Er zijn bij de milieukundige werkzaamheden en inspecties geen bijzonderheden waargenomen m.b.t. drainage (geen volledige drainage-inspectie uitgevoerd).

#### 5.2.6 Bodemopbouw en geohydrologie

De regionale bodemopbouw is weergegeven in onderstaande tabel 5.2.2. De gegevens uit deze tabel zijn ontleend aan [www.dinoloket.nl](http://www.dinoloket.nl) aangevuld met de lokale locatie specifieke gegevens zoals naar voren komt uit de sonderingen uitgevoerd in het kader van het geotechnische onderzoek (zie hoofdstuk 4) en de handboringen voor het cultuurtechnisch onderzoek (zie hoofdstuk 2).

**Tabel 5.2.2: Regionale bodemopbouw**

Globale diepte (m NAP)	Samenstelling	Geohydrologische eenheid	Formatie
-0,14 tot -9,00	klei, veen	Deklaag	Naaldwijk
-9,00 tot -11,00	zand	watervoerende laag	Formatie van Boxtel, Drente, Peelo
-11,00 tot -30,00	klei	slechtdoorlatende laag	Formatie van Peelo

#### *Oppervlaktewaterpeilen*

Van het oppervlaktewater is geen peil beschikbaar.

#### *Freatisch grondwater*

De Gemiddeld Hoogste Grondwaterstand (GHG) en Gemiddeld Laagste Grondwaterstand (GLG) geeft de grondwaterstandsfluctuatie zone aan. Deze kunnen in het veld terug te vinden zijn als hydromorfe profielkenmerken. Op basis van de hydromorfe profielkenmerken in boringen op de locatie is een gemiddelde GHG af te leiden van 0,58 m -mv en de GLG op 1,70 m -mv. Bij een maaiveldniveau van -0,14 m NAP komt dit overeen met een GHG van -0,72 m NAP en een GLG van -1,84 m NAP.

De in peilbuis 71001-1 met filterdiepte 1,70 tot 2,70 m -mv tijdens de veldwerkzaamheden opgenomen freatische stijghoogte is weergegeven in tabel 5.2.3. De waarden ten opzichte van maaiveld zijn met de maaiveldhoogte van -0,15 m NAP bij de peilbuis vertaald naar een waarde ten opzichte van NAP.

**Tabel 5.2.3: Ondiepe stijghoogte peilbuis 71001-1**

Datum	Stijghoogte (m –mv)	Stijghoogte (m NAP)
03/23/2015	1,00	-1,15
04/07/2015	1,45	-1,60

De locatie is niet gelegen in een waterwingebied of boringsvrije zone.

#### 5.2.7 Resultaten voorgaande bodemonderzoeken

Er zijn geen bodemonderzoeken bekend die zijn uitgevoerd op deze locatie, of de informatie over de bodemonderzoeken resulteert niet in een gewijzigde onderzoekshypothese of -strategie.

#### 5.2.8 Opstelling onderzoekshypothese en onderzoeksstrategie

Conform de aanpak van de NEN 5740 dient, op basis van de resultaten van het vooronderzoek een onderzoekshypothese te worden vastgesteld. De hypothese geeft het volgende aan:

- Of de bodem naar verwachting wel of niet verontreinigd is;
- De aard van de verontreinigende stoffen;
- De plaats van voorkomen van de verontreinigende stoffen;
- Of de stoffen worden verwacht in grond en/of grondwater.

De onderzoekshypothese en onderzoeksstrategie voor het verkennend bodemonderzoek is onverdacht (ONV).

In paragraaf 5.3 is de onderzoeksstrategie (boringen, peilbuizen en analyses) uitgewerkt in de vorm van een onderzoeksinspanning (veldwerk en laboratorium).

### 5.3 Veld- en laboratoriumonderzoek

#### 5.3.1 Veldonderzoek

Het veldonderzoek is verricht op 23-3-2015 volgens de geldende richtlijnen. Het veldwerk heeft bestaan uit de volgende werkzaamheden:

- Het uitvoeren van een terreininspectie;
- Het uitvoeren van 6 handboringen;
- Het zintuiglijk beoordelen van het bij de boringen vrijkomende bodemmateriaal op bodemkundige eigenschappen en op eventueel aanwezige verontreinigingskenmerken, inclusief eventuele asbestverdachte materialen;
- Het nemen van monsters van het bij de boringen vrijkomende bodemmateriaal. De monstertrajecten zijn weergegeven aan de rechterzijde van de boorprofielen in bijlage 1-1;
- Het plaatsen van een peilbuis met een filterlengte van 1,0 m in een van de diepere boorgaten en opnemen grondwaterstand;
- Het doorpompen van de peilbuis direct na plaatsing hiervan.

Onderstaande werkzaamheden zijn op 7-4-2015 verricht:

- Het opnemen van de grondwaterstand in de peilbuis;
- Het verrichten van veldmetingen: bepalen van de zuurgraad (pH) en het elektrisch geleidingsvermogen (Ec) van het grondwater;
- Het nemen van grondwatermonsters uit de peilbuis.

#### 5.3.2 Laboratoriumonderzoek

Een overzicht van het aantal en van de verrichte laboratoriumanalyses is weergegeven in tabel 5.3.1.

**Tabel 5.3.1: Overzicht veld- en laboratoriumonderzoek verkennend bodemonderzoek**

Onderzoeks-Strategie	Aantal boringen en peilbuizen			Aantal en soort analyses			
	0,5 m -mv	4,0 m -mv	6,0 m -mv met peilbuis	Grond		Grondwater	
ONV	4	1	1	2	Standaardpakket grond incl. lutum en organische stof	1	Standaardpakket grondwater

\* In de boorprofielen zijn nog 2 boringen opgenomen (boring 71007 en 71008). Deze boringen maken geen deel uit van het milieukundig bodemonderzoek, maar horen bij het civieltechnische en geohydrologisch onderzoek.

Voor de toegepaste methoden bij het laboratoriumonderzoek wordt verwezen naar bijlage 5-2.

### 5.3.3 Afwijkingen van de onderzoeksstrategie

Er zijn geen afwijkingen geweest van de onderzoeksstrategie.

## 5.4 Resultaten veldonderzoek

### 5.4.1 Bodemopbouw en grondwatergegevens

De resultaten van de bodemkundige beoordeling van de boringen zijn in bijlage 1-1 in de vorm van boorprofielen weergegeven. Op basis van deze boorprofielen kan de bodemopbouw als volgt worden beschreven.

- Vanaf maaiveld tot 6,0 m -mv (is maximale boordiepte) is sterk siltige tot sterk zandige klei aangetroffen.

In onderstaande tabel 5.4.1 zijn de resultaten van de veldmetingen van het grondwater weergegeven.

**Tabel 5.4.1: Resultaten veldmetingen grondwater**

Peilbuis	Filterstelling (m -mv)	Grondwaterstand (m -mv)	pH (-)	Ec (µS/cm)
71001-1	1,7 – 2,7	1,45	6,96	640

### 5.4.2 Zintuiglijke waarnemingen

Tijdens het veldwerk zijn er zintuiglijk geen waarnemingen gedaan die duiden op een verontreiniging.

### 5.4.3 Monsteselectie

De selectie van de te analyseren grondmonsters, zoals genoemd in onderstaande tabel 5.4.2, heeft plaatsgevonden op basis van de in de voorgaande paragrafen genoemde resultaten van het veldonderzoek.

De monsters zijn dusdanig geselecteerd dat, na uitvoering van de analyses, een zo representatief mogelijk beeld verkregen wordt van de milieuhygiënische kwaliteit van boven- en ondergrond. Voor de situering van de boringen en peilbuis wordt verwezen naar bijlage 5-1.

**Tabel 5.4.2: Monsteselectie**

Monstercode	Monstertraject (m -mv)	Boringnummers	Analysepakket
MMbg01	0,0 – 0,5	71001-1, 71002-1, 71003-1, 71004-1, 71005-1, 71006-1	Standaardpakket grond incl. lutum en organische stof
MMog01	0,3 – 1,7	71001-2, 71001-3, 71001-4, 71002-2, 71002-3, 71002-4	Standaardpakket grond incl. lutum en organische stof

## 5.5 Resultaten laboratoriumonderzoek

### 5.5.1 Analyseresultaten

De analysecertificaten met de resultaten van het laboratoriumonderzoek en een toelichting op de toegepaste analysemethoden zijn weergegeven in bijlage 5-2. In bijlage 5-3 zijn de getoetste analyseresultaten weergegeven.

### 5.5.2 Toetsingskader

Zie bijlage 5-4.

### 5.5.3 Overschrijdingen

Uit de toetsing van de gemeten waarden blijkt dat in het watermonster een gehalte boven de toetsingswaarden zijn aangetroffen. Overschrijdingen zijn weergegeven in tabel 5.5.1 en 5.5.2 (grond) en tabel 5.5.3 (grondwater).

**Tabel 5.5.1: Overschrijdingen van de toetsingswaarden grondmonsters (Circulaire bodemsanering)**

Monster	Monstertraject (m -mv)	Boringnummers	Mate van verontreiniging		
			> AW	>T	> I
MMbg01	0,0 – 0,5	71001-1, 71002-1, 71003-1, 71004-1, 71005-1, 71006-1	-	-	-
MMog01	0,3 – 1,7	71001-2, 71001-3, 71001-4, 71002-2, 71002-3, 71002-4	-	-	-

> AW : overschrijding van de Achtergrondwaarde

> T : overschrijding van de Tussenwaarde

> I : overschrijding van de Interventiewaarde

- : geen overschrijding

**Tabel 5.5.2: Overschrijdingen van de toetsingswaarden grondmonsters (Besluit bodemkwaliteit)**

Monster	Monstertraject (m -mv)	Boringnummers	Bodemkwaliteitsklasse generiek beleid			
			> AW	> MWw	>MWi	Oordeel*
MMbg01	0,0 – 0,5	71001-1, 71002-1, 71003-1, 71004-1, 71005-1, 71006-1	-	-	-	Achtergrondwaarde
MMog01	0,3 – 1,7	71001-2, 71001-3, 71001-4, 71002-2, 71002-3, 71002-4	-	-	-	Achtergrondwaarde

> AW : overschrijding van de Achtergrondwaarde

> MWw : overschrijding van de maximale waarde Wonen

> MWi : overschrijding van de maximale waarde Industrie

- : geen overschrijding

\* : het betreft hier een indicatief oordeel van de af te voeren grond

**Tabel 5.5.3: Overschrijdingen van toetsingswaarden grondwatermonsters (Circulaire bodemsanering)**

Peilbuis	Filterstelling (m -mv)	Mate van verontreiniging		
		> S	> T	> I
71001-1	1,7 – 2,7	Barium	-	-

> S : overschrijding van de Streefwaarde

> T : overschrijding van de Tussenwaarde

> I : overschrijding van de Interventiewaarde

- : geen overschrijding

Bij het bemonsteren van de peilbuis de grondwaterstand meer dan 50 cm gedaald. Dit geldt als een kritische afwijking op de BRL 2002. Deze daling wordt veroorzaakt door een slechte toestroom van de peilbuis. Dit heeft als gevolg dat het grondwatermonster belucht is waardoor de concentraties vluchtige stoffen indicatief zijn.

### Conclusie

In de grond zijn geen verontreinigingen aangetoond. In het grondwater is een lichte verhoging met barium aangetoond.

## 5.6 *Evaluatie*

### 5.6.1 Algemeen

In dit hoofdstuk vindt de evaluatie plaats van de resultaten van het veld- en laboratoriumonderzoek. Op basis hiervan is de milieuhygiënische kwaliteit van de bodem (grond en grondwater) beschreven.

### 5.6.2 Milieuhygiënische kwaliteit van de bodem

Uit de resultaten van het laboratoriumonderzoek blijkt het volgende:

- In de boven- en ondergrond zijn geen verontreinigingen aangetoond;
- In het grondwater is een lichte verhoging met barium aangetoond. Licht verhoogde concentraties barium komen in de omgeving vaker voor en zijn van nature aanwezig.

### 5.6.3 Conclusies en aanbevelingen

Uit het uitgevoerde bodemonderzoek kan het volgende worden geconcludeerd:

- Visueel zijn er in de boorprofielen geen aanwijzingen dat er sprake is van bodemverontreiniging;
- Op basis van de gemeten gehalten in grond en grondwater wordt de hypothese 'onverdacht' bevestigd;
- In zowel grond als grondwater wordt voor geen van de geanalyseerde parameters de waarde voor nader onderzoek (tussenwaarde) of de interventiewaarde overschreden;
- De gevonden gehalten in de bodem vormen in milieuhygiënische zin geen belemmering voor het toekomstige gebruik van de locatie.

Indien er grond van de locatie vrijkomt voor hergebruik elders, moet er rekening mee worden gehouden dat deze niet zonder meer vrij toepasbaar is. Op hergebruik van grond en baggerspecie is het Besluit bodemkwaliteit van toepassing. Hiervoor geldt een andere onderzoeksstrategie.

## 5.7 *Bijlagen H5*

Bijlage 5-1: Tekening met situering boringen en peilbuis

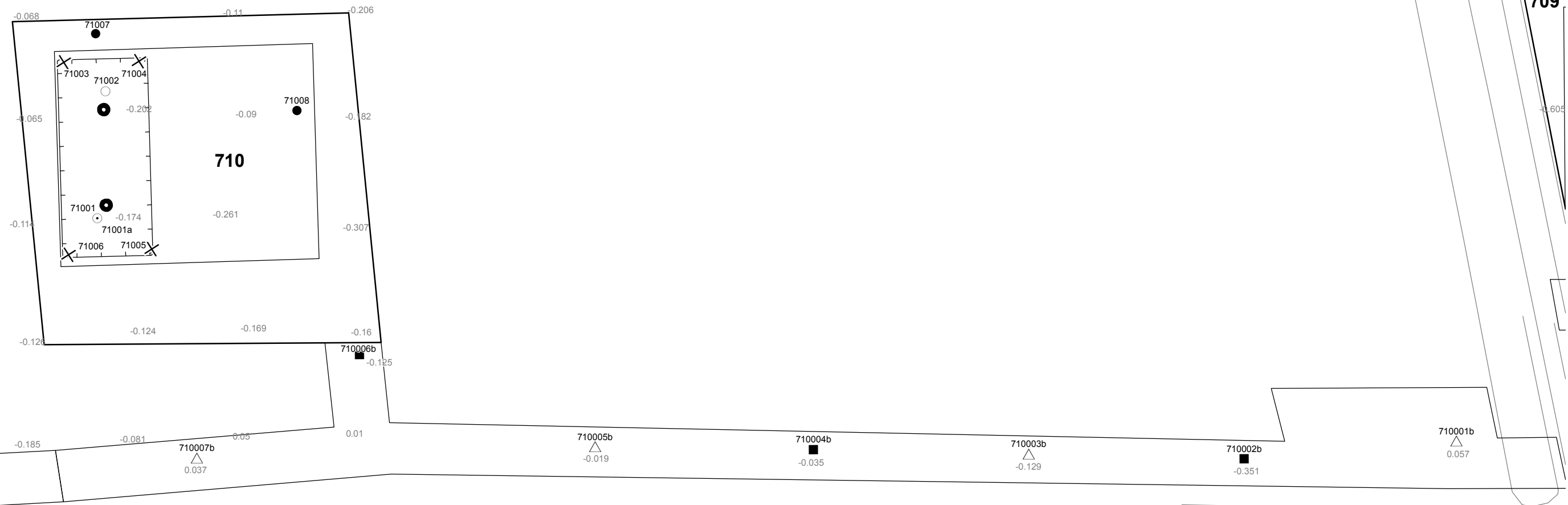
Bijlage 5-2: Analysecertificaten

Bijlage 5-3: Toetsing analyseresultaten





Bijlage 5-4: Toetsingskader

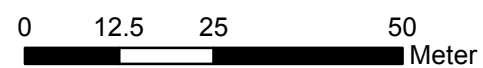
Bijlage 5-5: Kwaliteitsborging

Bijlage 5-6: Veldwerkverklaring



**Verklaring**

-  Werkterrein + bouwweg
-  Bouwput
-  Masten
-  Locatie handsondering met boring bouwwegen
-  Locatie boring bouwwegen
-  Locatie boring tot 0,50 m-mv
-  Locatie boring tot 1,20 m-mv
-  Locatie boring tot 4,00 m-mv
-  Locatie boring + peilbuis
-  Locatie slibmonster (Locatie)
-  Locatie slibmonster (Bouwweg)



Locatie VKA versie 2.8  
Bouwweg VKA versie 2.8

TITEL		BOORPUNTEN KAART MAST : <b>710</b>		Noord - West 380 kV	
STATUS	GETEKEND DOOR	AFD.	PAR.	OPDRACHTGEVER <b>TenneT</b>	
	D. Dobri			GETEKEND BIJ <b>ARCADIS</b>	
	GECONTROLEERD DOOR	AFD.	PAR.	OMSCHRIJVING WIJZIGING	DATUM WIJZIGING
	E. Aldershof				
	VOOR AKKOORD	AFD.	PAR.	SCHAAL <b>1:1000</b>	DATUM 1e UITGAVE <b>21.04.2015</b>
	J.Assink				
VAKGEBIED	TEK. SOORT	PROJECT NR.	FORMAT	NUMMER	WILZ. NR.
			<b>A3</b>	<b>Mast nr. 710</b>	<b>1</b>

ARCADIS Regio B.V.  
T.a.v. M. Lange de  
Postbus 63  
9400 AB ASSEN

## Analyscertificaat

Datum: 31-03-2015

Hierbij ontvangt u de resultaten van het navolgende laboratoriumonderzoek.

Certificaatnummer/Versie	2015032057/1
Uw project/verslagnummer	710
Uw projectnaam	
Uw ordernummer	B02032.000377
Monster(s) ontvangen	24-03-2015

Dit certificaat mag uitsluitend in zijn geheel worden gereproduceerd.

De grondmonsters worden tot 4 weken na datum ontvangst bewaard en watermonsters tot 2 weken na datum ontvangst. Zonder tegenbericht worden de monsters nadien afgevoerd. Indien de monsters langer bewaard dienen te blijven verzoeken wij U dit exemplaar uiterlijk 1 werkdag voor afloop van de standaardbewaarperiode ondertekend aan ons te retourneren. Voor de kosten van het langer bewaren van monsters verwijzen wij naar de prijslijst.

Bewaren tot:

Datum:

Naam:

Handtekening:

Wij vertrouwen erop uw opdracht hiermee naar verwachting te hebben uitgevoerd, mocht U naar aanleiding van dit analysecertificaat nog vragen hebben verzoeken wij U contact op te nemen met de afdeling Verkoop en Advies.

Met vriendelijke groet,

Eurofins Analytico B.V.



Ing. A. Veldhuizen  
Technical Manager

Eurofins Analytico B.V.

Gildeweg 44-46  
3771 NB Barneveld  
P.O. Box 459  
3770 AL Barneveld NL

Tel. +31 (0)34 242 63 00  
Fax +31 (0)34 242 63 99  
E-mail [info-env@eurofins.nl](mailto:info-env@eurofins.nl)  
Site [www.eurofins.nl](http://www.eurofins.nl)

BNP Paribas S.A. 227 9245 25  
VAT/BTW No. NL 8043.14.883.B01  
KvK No. 09088623  
IBAN: NL71BNPA0227924525  
BIC: BNPANL2A

Eurofins Analytico B.V. is ISO 14001: 2004 gecertificeerd door TÜV en erkend door het Vlaamse Gewest (OVAM en Dep. LNE), het Brusselse Gewest (BIM), het Waalse Gewest (DGRNE-OWD) en door de overheden van Frankrijk en Luxemburg (MEV).

## Analysecertificaat

Uw project/verslagnummer	710	Certificaatnummer/Versie	2015032057/1
Uw projectnaam		Startdatum	24-03-2015
Uw ordernummer	B02032.000377	Rapportagedatum	31-03-2015/07:46
Monsternemer	Marcel la Crois	Bijlage	A, B, C
Monstermatrix	Grond; Grond (AS3000)	Pagina	1/2
Projectcode	2794 - Arcadis - TenneT Noord-West 380 kV		

Analyse	Eenheid	1	2
<b>Voorbehandeling</b>			
Cryogeen malen AS3000		Uitgevoerd	Uitgevoerd
<b>Bodemkundige analyses</b>			
S Droge stof	% (m/m)	76.7	70.9
S Organische stof	% (m/m) ds	4.4	2.0
Q Gloeirest	% (m/m) ds	93.4	96.1
S Korrelgrootte < 2 µm (Lutum)	% (m/m) ds	31.3	25.8
<b>Metalen</b>			
S Barium (Ba)	mg/kg ds	25	26
S Cadmium (Cd)	mg/kg ds	0.24	<0.20
S Kobalt (Co)	mg/kg ds	6.4	9.8
S Koper (Cu)	mg/kg ds	7.0	5.9
S Kwik (Hg)	mg/kg ds	0.052	<0.050
S Molybdeen (Mo)	mg/kg ds	<1.5	<1.5
S Nikkel (Ni)	mg/kg ds	16	23
S Lood (Pb)	mg/kg ds	20	14
S Zink (Zn)	mg/kg ds	53	53
<b>Minerale olie</b>			
Minerale olie (C10-C12)	mg/kg ds	<3.0	3.1
Minerale olie (C12-C16)	mg/kg ds	<5.0	<5.0
Minerale olie (C16-C21)	mg/kg ds	<5.0	<5.0
Minerale olie (C21-C30)	mg/kg ds	<11	<11
Minerale olie (C30-C35)	mg/kg ds	6.4	<5.0
Minerale olie (C35-C40)	mg/kg ds	<6.0	<6.0
S Minerale olie totaal (C10-C40)	mg/kg ds	<35	<35
<b>Polychloorbifenylen, PCB</b>			
S PCB 28	mg/kg ds	<0.0010	<0.0010
S PCB 52	mg/kg ds	<0.0010	<0.0010
S PCB 101	mg/kg ds	<0.0010	<0.0010
S PCB 118	mg/kg ds	<0.0010	<0.0010

Nr.	Monsteromschrijving	Datum monstername	Monster nr.
1	71001 (0-30) 71002 (0-30) 71003 (0-50) 71004 (0-30) 71005 (0-50) 71006 (0-50)	23-Mar-2015	8508215
2	71001 (30-80) 71001 (80-140) 71001 (140-170) 71002 (30-80) 71002 (80-120) 71002 (1223-Mar-2015)		8508216

Q: door RvA geaccrediteerde verrichting  
 A: AP04 erkende verrichting  
 S: AS 3000 erkende verrichting

Dit certificaat mag uitsluitend in zijn geheel worden gereproduceerd.

Eurofins Analytico B.V.

Gildeweg 44-46  
 3771 NB Barneveld  
 P.O. Box 459  
 3770 AL Barneveld NL  
 Tel. +31 (0)34 242 63 00  
 Fax +31 (0)34 242 63 99  
 E-mail info-env@eurofins.nl  
 Site www.eurofins.nl

BNP Paribas S.A. 227 9245 25  
 VAT/BTW No. NL 8043.14.883.B01  
 KvK No. 09088623  
 IBAN: NL71BNP00227924525  
 BIC: BNPANL2A

Eurofins Analytico B.V. is ISO 14001: 2004 gecertificeerd door TÜV en erkend door het Vlaamse Gewest (OVAM en Dep. LNE), het Brusselse Gewest (BIM), het Waalse Gewest (DGRNE-OWD) en door de overheden van Frankrijk en Luxemburg (MEV).





### Analysecertificaat

Uw project/verslagnummer	710	Certificaatnummer/Versie	2015032057/1
Uw projectnaam		Startdatum	24-03-2015
Uw ordernummer	B02032.000377	Rapportagedatum	31-03-2015/07:46
Monsternemer	Marcel la Crois	Bijlage	A, B, C
Monstermatrix	Grond; Grond (AS3000)	Pagina	2/2
Projectcode	2794 - Arcadis - TenneT Noord-West 380 kV		

Analyse	Eenheid	1	2
S PCB 138	mg/kg ds	<0.0010	<0.0010
S PCB 153	mg/kg ds	<0.0010	<0.0010
S PCB 180	mg/kg ds	<0.0010	<0.0010
S PCB (som 7) (factor 0,7)	mg/kg ds	0.0049 <sup>1)</sup>	0.0049 <sup>1)</sup>
<b>Polycyclische Aromatische Koolwaterstoffen, PAK</b>			
S Naftaleen	mg/kg ds	<0.050	<0.050
S Fenanthreen	mg/kg ds	<0.050	<0.050
S Anthraceen	mg/kg ds	<0.050	<0.050
S Fluorantheen	mg/kg ds	<0.050	<0.050
S Benzo(a)anthraceen	mg/kg ds	<0.050	<0.050
S Chryseen	mg/kg ds	<0.050	<0.050
S Benzo(k)fluorantheen	mg/kg ds	<0.050	<0.050
S Benzo(a)pyreen	mg/kg ds	<0.050	<0.050
S Benzo(ghi)peryleen	mg/kg ds	<0.050	<0.050
S Indeno(123-cd)pyreen	mg/kg ds	<0.050	<0.050
S PAK VROM (10) (factor 0,7)	mg/kg ds	0.35 <sup>1)</sup>	0.35 <sup>1)</sup>

Nr.	Monsterschrijving	Datum monstername	Monster nr.
1	71001 (0-30) 71002 (0-30) 71003 (0-50) 71004 (0-30) 71005 (0-50) 71006 (0-50)	23-Mar-2015	8508215
2	71001 (30-80) 71001 (80-140) 71001 (140-170) 71002 (30-80) 71002 (80-120) 71002 (123-Mar-2015)		8508216



Q: door RvA geaccrediteerde verrichting  
 A: AP04 erkende verrichting  
 S: AS 3000 erkende verrichting

Dit certificaat mag uitsluitend in zijn geheel worden gereproduceerd.

**Akkoord  
Pr.coörd.**



Eurofins Analytico B.V.

Gildeweg 44-46  
 3771 NB Barneveld  
 P.O. Box 459  
 3770 AL Barneveld NL  
 Tel. +31 (0)34 242 63 00  
 Fax +31 (0)34 242 63 99  
 E-mail info-env@eurofins.nl  
 Site www.eurofins.nl

BNP Paribas S.A. 227 9245 25  
 VAT/BTW No. NL 8043.14.883.B01  
 KvK No. 09088623  
 IBAN: NL71BNPR0227924525  
 BIC: BNPANL2A

Eurofins Analytico B.V. is ISO 14001: 2004 gecertificeerd door TÜV en erkend door het Vlaamse Gewest (OVAM en Dep. LNE), het Brusselse Gewest (BIM), het Waalse Gewest (DGRNE-OWD) en door de overheden van Frankrijk en Luxemburg (MEV).

**Bijlage (A) met deelmonsterinformatie behorende bij analysecertificaat 2015032057/1**

Pagina 1/1

Monster nr.	Boornr	Omschrijving	Van	Tot	Barcode	Monsteromschrijving
8508215	71003	1	0	50	0532080120	71001 (0-30) 71002 (0-30) 71003 (0-50)
8508215	71004	1	0	30	0532080121	71001 (0-30) 71002 (0-30) 71003 (0-50)
8508215	71005	1	0	50	0532080118	71001 (0-30) 71002 (0-30) 71003 (0-50)
8508215	71001	1	0	30	0532079775	71001 (0-30) 71002 (0-30) 71003 (0-50)
8508215	71002	1	0	30	0532079765	71001 (0-30) 71002 (0-30) 71003 (0-50)
8508215	71006	1	0	50	0532079762	71001 (0-30) 71002 (0-30) 71003 (0-50)
8508216	71001	2	30	80	0532080129	71001 (30-80) 71001 (80-140) 71002 (0-30) 71003 (0-50)
8508216	71002	2	30	80	0532079759	71001 (30-80) 71001 (80-140) 71002 (0-30) 71003 (0-50)
8508216	71001	3	80	140	0532080116	71001 (30-80) 71001 (80-140) 71002 (0-30) 71003 (0-50)
8508216	71002	3	80	120	0532080122	71001 (30-80) 71001 (80-140) 71002 (0-30) 71003 (0-50)
8508216	71001	4	140	170	0532079757	71001 (30-80) 71001 (80-140) 71002 (0-30) 71003 (0-50)
8508216	71002	4	120	170	0532079769	71001 (30-80) 71001 (80-140) 71002 (0-30) 71003 (0-50)



**Eurofins Analytico B.V.**

Gildeweg 44-46  
 3771 NB Barneveld  
 P.O. Box 459  
 3770 AL Barneveld NL  
 Tel. +31 (0)34 242 63 00  
 Fax +31 (0)34 242 63 99  
 E-mail info-env@eurofins.nl  
 Site www.eurofins.nl

BNP Paribas S.A. 227 9245 25  
 VAT/BTW No. NL 8043.14.883.B01  
 KvK No. 09088623  
 IBAN: NL71BNPA0227924525  
 BIC: BNPANL2A

Eurofins Analytico B.V. is ISO 14001: 2004 gecertificeerd door TÜV en erkend door het Vlaamse Gewest (OVAM en Dep. LNE), het Brusselse Gewest (BIM), het Waalse Gewest (DGRNE-OWD) en door de overheden van Frankrijk en Luxemburg (MEV).

**Bijlage (B) met opmerkingen behorende bij analysecertificaat 2015032057/1**

Pagina 1/1

**Opmerking 1)**De toetswaarde van de som is gelijk aan de sommatie van  $0,7 \cdot RG$ **Eurofins Analytico B.V.**

Gildeweg 44-46      Tel. +31 (0)34 242 63 00  
3771 NB Barneveld      Fax +31 (0)34 242 63 99  
P.O. Box 459      E-mail info-env@eurofins.nl  
3770 AL Barneveld NL      Site www.eurofins.nl

BNP Paribas S.A. 227 9245 25  
VAT/BTW No. NL 8043.14.883.B01  
KvK No. 09088623  
IBAN: NL71BNPA0227924525  
BIC: BNPANL2A

Eurofins Analytico B.V. is ISO 14001: 2004 gecertificeerd door TÜV en erkend door het Vlaamse Gewest (OVAM en Dep. LNE), het Brusselse Gewest (BIM), het Waalse Gewest (DGRNE-OWD) en door de overheden van Frankrijk en Luxemburg (MEV).

**Bijlage (C) met methodeverwijzingen behorende bij analysecertificaat 2015032057/1**

Pagina 1/1

Analyse	Methode	Techniek	Methode referentie
Droge Stof	W0104	Gravimetrie	Cf. pb 3010-2 en gw. NEN-ISO 11465
Cryogeen malen AS3000	W0106	Voorbehandeling	Cf. AS3000
Organische stof (gloeirest)	W0109	Gravimetrie	Cf. pb 3010-3 en cf. NEN 5754
Lutum (fractie < 2 µm)	W0171	Sedimentatie	Cf. pb 3010-4 en cf. NEN 5753
Barium (Ba)	W0423	ICP-MS	Cf. pb 3010-5 en cf. NEN-EN-ISO 17294-2
Cadmium (Cd)	W0423	ICP-MS	Cf. pb 3010-5 en cf. NEN-EN-ISO 17294-2
Kobalt (Co)	W0423	ICP-MS	Cf. pb 3010-5 en cf. NEN-EN-ISO 17294-2
Koper (Cu)	W0423	ICP-MS	Cf. pb 3010-5 en cf. NEN-EN-ISO 17294-2
Kwik (Hg)	W0423	ICP-MS	Cf. pb 3010-5 en cf. NEN-EN-ISO 17294-2
Molybdeen (Mo)	W0423	ICP-MS	Cf. pb 3010-5 en cf. NEN-EN-ISO 17294-2
Nikkel (Ni)	W0423	ICP-MS	Cf. pb 3010-5 en cf. NEN-EN-ISO 17294-2
Lood (Pb)	W0423	ICP-MS	Cf. pb 3010-5 en cf. NEN-EN-ISO 17294-2
Zink (Zn)	W0423	ICP-MS	Cf. pb 3010-5 en cf. NEN-EN-ISO 17294-2
Minerale olie (GC) (C10 - C40)	W0202	GC-FID	Cf. pb 3010-7 en gw. NEN-EN-ISO 16703
PCB (7)	W0271	GC-MS	Cf. pb 3010-8 en gw. NEN 6980
PAK som AS3000/AP04	W0271	GC-MS	Cf. pb. 3010-6 en gw. NEN-ISO 18287
PAK (10 VROM)	W0271	GC-MS	Cf. pb. 3010-6 en gw. NEN-ISO 18287

**Eurofins Analytico B.V.**

Gildeweg 44-46  
 3771 NB Barneveld  
 P.O. Box 459  
 3770 AL Barneveld NL

Tel. +31 (0)34 242 63 00  
 Fax +31 (0)34 242 63 99  
 E-mail [info-env@eurofins.nl](mailto:info-env@eurofins.nl)  
 Site [www.eurofins.nl](http://www.eurofins.nl)

BNP Paribas S.A. 227 9245 25  
 VAT/BTW No. NL 8043.14.883.B01  
 KvK No. 09088623  
 IBAN: NL71BNPA0227924525  
 BIC: BNPANL2A

Eurofins Analytico B.V. is ISO 14001: 2004 gecertificeerd door TÜV en erkend door het Vlaamse Gewest (OVAM en Dep. LNE), het Brusselse Gewest (BIM), het Waalse Gewest (DGRNE-OWD) en door de overheden van Frankrijk en Luxemburg (MEV).

Arcadis Assen  
T.a.v. M.N.J. Meuwissen  
Postbus 63  
9400 AB ASSEN

## Analyscertificaat

Datum: 09-04-2015

Hierbij ontvangt u de resultaten van het navolgende laboratoriumonderzoek.

Certificaatnummer/Versie	2015037528/1
Uw project/verslagnummer	710
Uw projectnaam	TenneT380Kv N-W
Uw ordernummer	B02032.000377
Monster(s) ontvangen	07-04-2015

Dit certificaat mag uitsluitend in zijn geheel worden gereproduceerd.

De grondmonsters worden tot 4 weken na datum ontvangst bewaard en watermonsters tot 2 weken na datum ontvangst. Zonder tegenbericht worden de monsters nadien afgevoerd. Indien de monsters langer bewaard dienen te blijven verzoeken wij U dit exemplaar uiterlijk 1 werkdag voor afloop van de standaardbewaarperiode ondertekend aan ons te retourneren. Voor de kosten van het langer bewaren van monsters verwijzen wij naar de prijslijst.

Bewaren tot:

Datum:

Naam:

Handtekening:

Wij vertrouwen erop uw opdracht hiermee naar verwachting te hebben uitgevoerd, mocht U naar aanleiding van dit analysecertificaat nog vragen hebben verzoeken wij U contact op te nemen met de afdeling Verkoop en Advies.

Met vriendelijke groet,

Eurofins Analytico B.V.



Ing. A. Veldhuizen  
Technical Manager

### Eurofins Analytico B.V.

Gildeweg 44-46  
3771 NB Barneveld  
P.O. Box 459  
3770 AL Barneveld NL

Tel. +31 (0)34 242 63 00  
Fax +31 (0)34 242 63 99  
E-mail [info-env@eurofins.nl](mailto:info-env@eurofins.nl)  
Site [www.eurofins.nl](http://www.eurofins.nl)

BNP Paribas S.A. 227 9245 25  
VAT/BTW No. NL 8043.14.883.B01  
KvK No. 09088623  
IBAN: NL71BNPA0227924525  
BIC: BNPANL2A

Eurofins Analytico B.V. is ISO 14001: 2004 gecertificeerd door TÜV en erkend door het Vlaamse Gewest (OVAM en Dep. LNE), het Brusselse Gewest (BIM), het Waalse Gewest (DGRNE-OWD) en door de overheden van Frankrijk en Luxemburg (MEV).

**Analysecertificaat**

Uw project/verslagnummer	710	Certificaatnummer/Versie	2015037528/1
Uw projectnaam	TenneT380Kv N-W	Startdatum	08-04-2015
Uw ordernummer	B02032.000377	Rapportagedatum	09-04-2015/08:19
Monsternemer	Marcel la Crois	Bijlage	A, B, C
Monstermatrix	Water; Water (AS3000)	Pagina	1/2
Projectcode	2794 - Arcadis - TenneT Noord-West 380 kV		

Analyse	Eenheid	1
<b>Metalen</b>		
S Barium (Ba)	µg/L	80
S Cadmium (Cd)	µg/L	<0.20
S Kobalt (Co)	µg/L	<2.0
S Koper (Cu)	µg/L	6.1
S Kwik (Hg)	µg/L	<0.050
S Molybdeen (Mo)	µg/L	2.5
S Nikkel (Ni)	µg/L	5.8
S Lood (Pb)	µg/L	<2.0
S Zink (Zn)	µg/L	62
<b>Vluchtige Aromatische Koolwaterstoffen</b>		
S Benzeen	µg/L	<0.20
S Toluene	µg/L	<0.20
S Ethylbenzeen	µg/L	<0.20
S o-Xyleen	µg/L	<0.10
S m, p-Xyleen	µg/L	<0.20
S Xylenen (som) factor 0,7	µg/L	0.21 <sup>1)</sup>
BTEX (som)	µg/L	<0.90
S Naftaleen	µg/L	<0.020
S Styreen	µg/L	<0.20
<b>Vluchtige organische halogeenkoolwaterstoffen</b>		
S Dichloormethaan	µg/L	<0.20
S Trichloormethaan	µg/L	<0.20
S Tetrachloormethaan	µg/L	<0.10
S Trichlooretheen	µg/L	<0.20
S Tetrachlooretheen	µg/L	<0.10
S 1,1-Dichloorethaan	µg/L	<0.20
S 1,2-Dichloorethaan	µg/L	<0.20
S 1,1,1-Trichloorethaan	µg/L	<0.10
S 1,1,2-Trichloorethaan	µg/L	<0.10
S cis 1,2-Dichlooretheen	µg/L	<0.10

Nr.	Monsteromschrijving	Datum monstername	Monster nr.
1	71001 (220-320)	07-Apr-2015	8524988

Q: door RvA geaccrediteerde verrichting  
 A: AP04 erkende verrichting  
 S: AS 3000 erkende verrichting

Dit certificaat mag uitsluitend in zijn geheel worden gereproduceerd.

Eurofins Analytico B.V.

Gildeweg 44-46  
 3771 NB Barneveld  
 P.O. Box 459  
 3770 AL Barneveld NL  
 Tel. +31 (0)34 242 63 00  
 Fax +31 (0)34 242 63 99  
 E-mail info-env@eurofins.nl  
 Site www.eurofins.nl

BNP Paribas S.A. 227 9245 25  
 VAT/BTW No. NL 8043.14.883.B01  
 KvK No. 09088623  
 IBAN: NL71BNPA0227924525  
 BIC: BNPANL2A

Eurofins Analytico B.V. is ISO 14001: 2004 gecertificeerd door TÜV en erkend door het Vlaamse Gewest (OVAM en Dep. LNE), het Brusselse Gewest (BIM), het Waalse Gewest (DGRNE-OWD) en door de overheden van Frankrijk en Luxemburg (MEV).



## Analysecertificaat

Uw project/verslagnummer	710	Certificaatnummer/Versie	2015037528/1
Uw projectnaam	TenneT380Kv N-W	Startdatum	08-04-2015
Uw ordernummer	B02032.000377	Rapportagedatum	09-04-2015/08:19
Monsternemer	Marcel la Crois	Bijlage	A, B, C
Monstermatrix	Water; Water (AS3000)	Pagina	2/2
Projectcode	2794 - Arcadis - TenneT Noord-West 380 kv		

Analyse	Eenheid	1
S trans 1,2-Dichlooretheen	µg/L	<0.10
CKW (som)	µg/L	<1.6
S Tribroommethaan	µg/L	<0.20
S Vinylchloride	µg/L	<0.10
S 1,1-Dichlooretheen	µg/L	<0.10
S 1,2-Dichloorethenen (Som) factor 0,7	µg/L	0.14 <sup>1)</sup>
S 1,1-Dichloorpropaan	µg/L	<0.20
S 1,2-Dichloorpropaan	µg/L	<0.20
S 1,3-Dichloorpropaan	µg/L	<0.20
S Dichloorpropanen som factor 0.7	µg/L	0.42
<b>Minerale olie</b>		
Minerale olie (C10-C12)	µg/L	<10
Minerale olie (C12-C16)	µg/L	<10
Minerale olie (C16-C21)	µg/L	<10
Minerale olie (C21-C30)	µg/L	<15
Minerale olie (C30-C35)	µg/L	<10
Minerale olie (C35-C40)	µg/L	<10
S Minerale olie totaal (C10-C40)	µg/L	<50

### Nr. Monsteromschrijving

1 71001 (220-320)

### Datum monstername

07-Apr-2015

### Monster nr.

8524988

Eurofins Analytico B.V.



Q: door RvA geaccrediteerde verrichting

A: AP04 erkende verrichting

S: AS 3000 erkende verrichting

Dit certificaat mag uitsluitend in zijn geheel worden gereproduceerd.

Akkoord  
Pr.coörd.

VA

Gildeweg 44-46  
3771 NB Barneveld  
P.O. Box 459  
3770 AL Barneveld NL  
Tel. +31 (0)34 242 63 00  
Fax +31 (0)34 242 63 99  
E-mail info-env@eurofins.nl  
Site www.eurofins.nl

BNP Paribas S.A. 227 9245 25  
VAT/BTW No. NL 8043.14.883.B01  
KvK No. 09088623  
IBAN: NL71BNPR0227924525  
BIC: BNPANL2A

Eurofins Analytico B.V. is ISO 14001: 2004 gecertificeerd door TÜV en erkend door het Vlaamse Gewest (OVAM en Dep. LNE), het Brusselse Gewest (BIM), het Waalse Gewest (DGRNE-OWD) en door de overheden van Frankrijk en Luxemburg (MEV).



**Bijlage (A) met deelmonsterinformatie behorende bij analysecertificaat 2015037528/1**

Pagina 1/1

Monster nr.	Boornr	Omschrijving	Van	Tot	Barcode	Monsteromschrijving
8524988	71001	1	220	320	0691592679	71001 (220-320)
8524988	71001	2	220	320	0800334365	



**Eurofins Analytico B.V.**

Gildeweg 44-46  
3771 NB Barneveld  
P.O. Box 459  
3770 AL Barneveld NL  
Tel. +31 (0)34 242 63 00  
Fax +31 (0)34 242 63 99  
E-mail [info-env@eurofins.nl](mailto:info-env@eurofins.nl)  
Site [www.eurofins.nl](http://www.eurofins.nl)

BNP Paribas S.A. 227 9245 25  
VRT/BTW No. NL 8043.14.883.B01  
KvK No. 09088623  
IBAN: NL71BNPA0227924525  
BIC: BNPANL2A

Eurofins Analytico B.V. is ISO 14001: 2004 gecertificeerd door TÜV en erkend door het Vlaamse Gewest (OVAM en Dep. LNE), het Brusselse Gewest (BIM), het Waalse Gewest (DGRNE-OWD) en door de overheden van Frankrijk en Luxemburg (MEV).



**Bijlage (B) met opmerkingen behorende bij analysecertificaat 2015037528/1**

Pagina 1/1

**Opmerking 1)**De toetswaarde van de som is gelijk aan de sommatie van  $0,7 \cdot RG$ **Eurofins Analytico B.V.**

Gildeweg 44-46      Tel. +31 (0)34 242 63 00  
3771 NB Barneveld      Fax +31 (0)34 242 63 99  
P.O. Box 459      E-mail [info-env@eurofins.nl](mailto:info-env@eurofins.nl)  
3770 AL Barneveld NL      Site [www.eurofins.nl](http://www.eurofins.nl)

BNP Paribas S.A. 227 9245 25  
VAT/BTW No. NL 8043.14.883.B01  
KvK No. 09088623  
IBAN: NL71BNPA0227924525  
BIC: BNPANL2A

Eurofins Analytico B.V. is ISO 14001: 2004 gecertificeerd door TÜV en erkend door het Vlaamse Gewest (OVAM en Dep. LNE), het Brusselse Gewest (BIM), het Waalse Gewest (DGRNE-OWD) en door de overheden van Frankrijk en Luxemburg (MEV).

**Bijlage (C) met methodeverwijzingen behorende bij analysecertificaat 2015037528/1**

Pagina 1/1

Analyse	Methode	Techniek	Methode referentie
Xylenen som AS3000	W0254	HS-GC-MS	Cf. pb 3130-1
Aromaten (BTEXN)	W0254	HS-GC-MS	Cf. pb 3130-1
Barium (Ba)	W0421	ICP-MS	Cf. pb 3110-3 en cf. NEN-EN-ISO 17294-2
Cadmium (Cd)	W0421	ICP-MS	Cf. pb 3110-3 en cf. NEN-EN-ISO 17294-2
Cobalt (Co)	W0421	ICP-MS	Cf. pb 3110-3 en cf. NEN-EN-ISO 17294-2
Koper (Cu)	W0421	ICP-MS	Cf. pb 3110-3 en cf. NEN-EN-ISO 17294-2
Kwik (Hg)	W0421	ICP-MS	Cf. pb 3110-3 en cf. NEN-EN-ISO 17294-2
Molybdeen (Mo)	W0421	ICP-MS	Cf. pb 3110-3 en cf. NEN-EN-ISO 17294-2
Nikkel (Ni)	W0421	ICP-MS	Cf. pb 3110-3 en cf. NEN-EN-ISO 17294-2
Lood (Pb)	W0421	ICP-MS	Cf. pb 3110-3 en cf. NEN-EN-ISO 17294-2
Zink (Zn)	W0421	ICP-MS	Cf. pb 3110-3 en cf. NEN-EN-ISO 17294-2
Styreen	W0254	HS-GC-MS	Cf. pb 3130-1
VOC1 (11)	W0254	HS-GC-MS	Cf. pb 3130-1
Tribroommethaan (Bromoform)	W0254	HS-GC-MS	Cf. pb 3130-1
Vinylchloride	W0254	HS-GC-MS	Cf. pb 3130-1
1,1-Dichlooretheen	W0254	HS-GC-MS	Cf. pb 3130-1
DiChEtheen som AS3000	W0254	HS-GC-MS	Cf. pb 3130-1
1,1-Dichloorpropaan	W0254	HS-GC-MS	Cf. pb 3130-1
1,2-Dichloorpropaan	W0254	HS-GC-MS	Cf. pb 3130-1
1,3-Dichloorpropaan	W0254	HS-GC-MS	Cf. pb 3130-1
DiChlprop. som AS300	W0254	HS-GC-MS	Cf. pb 3130-2 en gw. NEN EN ISO 15680
Minerale olie (GC) (C10 - C40)	W0215	LVI-GC-FID	Cf. pb 3110-5

**Eurofins Analytico B.V.**

Gildeweg 44-46  
3771 NB Barneveld  
P.O. Box 459  
3770 AL Barneveld NL

Tel. +31 (0)34 242 63 00  
Fax +31 (0)34 242 63 99  
E-mail [info-env@eurofins.nl](mailto:info-env@eurofins.nl)  
Site [www.eurofins.nl](http://www.eurofins.nl)

BNP Paribas S.A. 227 9245 25  
VAT/BTW No. NL 8043.14.883.B01  
KvK No. 09088623  
IBAN: NL71BNPA0227924525  
BIC: BNPANL2A

Eurofins Analytico B.V. is ISO 14001: 2004 gecertificeerd door TÜV en erkend door het Vlaamse Gewest (OVAM en Dep. LNE), het Brusselse Gewest (BIM), het Waalse Gewest (DGRNE-OWD) en door de overheden van Frankrijk en Luxemburg (MEV).

Arcadis Assen  
T.a.v. M.N.J. Meuwissen  
Postbus 63  
9400 AB ASSEN

## Analyscertificaat

Datum: 14-04-2015

Hierbij ontvangt u de resultaten van het navolgende laboratoriumonderzoek.

Certificaatnummer/Versie	2015037527/1
Uw project/verslagnummer	710
Uw projectnaam	TenneT380Kv N-W
Uw ordernummer	B02032.000377
Monster(s) ontvangen	07-04-2015

Dit certificaat mag uitsluitend in zijn geheel worden gereproduceerd.

De grondmonsters worden tot 4 weken na datum ontvangst bewaard en watermonsters tot 2 weken na datum ontvangst. Zonder tegenbericht worden de monsters nadien afgevoerd. Indien de monsters langer bewaard dienen te blijven verzoeken wij U dit exemplaar uiterlijk 1 werkdag voor afloop van de standaardbewaarperiode ondertekend aan ons te retourneren. Voor de kosten van het langer bewaren van monsters verwijzen wij naar de prijslijst.

Bewaren tot:

Datum:

Naam:

Handtekening:

Wij vertrouwen erop uw opdracht hiermee naar verwachting te hebben uitgevoerd, mocht U naar aanleiding van dit analysecertificaat nog vragen hebben verzoeken wij U contact op te nemen met de afdeling Verkoop en Advies.

Met vriendelijke groet,

Eurofins Analytico B.V.



Ing. A. Veldhuizen  
Technical Manager

### Eurofins Analytico B.V.

Gildeweg 44-46  
3771 NB Barneveld  
P.O. Box 459  
3770 AL Barneveld NL

Tel. +31 (0)34 242 63 00  
Fax +31 (0)34 242 63 99  
E-mail [info-env@eurofins.nl](mailto:info-env@eurofins.nl)  
Site [www.eurofins.nl](http://www.eurofins.nl)

BNP Paribas S.A. 227 9245 25  
VAT/BTW No. NL 8043.14.883.B01  
KvK No. 09088623  
IBAN: NL71BNPA0227924525  
BIC: BNPANL2A

Eurofins Analytico B.V. is ISO 14001: 2004 gecertificeerd door TÜV en erkend door het Vlaamse Gewest (OVAM en Dep. LNE), het Brusselse Gewest (BIM), het Waalse Gewest (DGRNE-OWD) en door de overheden van Frankrijk en Luxemburg (MEV).

## Analysecertificaat

Uw project/verslagnummer	710	Certificaatnummer/Versie	2015037527/1
Uw projectnaam	TenneT380Kv N-W	Startdatum	08-04-2015
Uw ordernummer	B02032.000377	Rapportagedatum	14-04-2015/17:07
Monsternemer	Marcel la Crois	Bijlage	A, C, D
Monstermatrix	Water; Afvalwater	Pagina	1/1
Projectcode	2794 - Arcadis - TenneT Noord-West 380 kv		

Analyse	Eenheid	1	2
<b>Metalen</b>			
Q Arseen (As) na ontsluiting	µg/L	26	11
Q IJzer (Fe) na ontsluiting	mg/L	46	1.5
Q IJzer (II)	mg/L	0.097	0.069
Q Fosfor totaal (P)	mg/L	6.0	1.2
Q Fosfor totaal (P04)	mg P04/L	18	3.8
Q Fosfor totaal (P205)	mg P205/L	14	2.8
<b>Fysisch-chemische analyses</b>			
Q Droogrest onopgel. bestand. (NEN6621)	mg/L	170	77
Q Zuurstof	mg O2/L	4.7	2.2
<b>Anorganische verbindingen &amp; natte chemie</b>			
Q Chemisch zuurstof verbruik (CZV)	mg/L	44	43
Q Stikstof volgens Kjeldahl (N)	mg/L	5.5	1.7
Q Sulfaat opgelost (S04)	mg S04/L	81	150
Q Sulfaat opgelost (S04-S)	mg S/L	27	50
<b>Anorganische verbindingen</b>			
Q Ammonium (NH4-N)	mg N/L	19	<0.050
Q Ammonium (NH4)	mg/L	25	<0.065
Q Chloride	mg/L	810	95
<b>Biologisch en/of toxicologisch onderzoek</b>			
Q Biochemisch zuurstof verbruik (BZV-5)	mg O2/L	1.6	6.7

Nr.	Monsterschrijving	Datum monstername	Monster nr.
1	71001a (550-650)	07-Apr-2015	8524986
2	71001sl	07-Apr-2015	8524987

Q: door RvA geaccrediteerde verrichting  
 A: AP04 erkende verrichting  
 S: AS 3000 erkende verrichting

Dit certificaat mag uitsluitend in zijn geheel worden gereproduceerd.

**Akkoord  
Pr.coörd.**

VA

Eurofins Analytico B.V.

Gildeweg 44-46  
 3771 NB Barneveld  
 P.O. Box 459  
 3770 AL Barneveld NL  
 Tel. +31 (0)34 242 63 00  
 Fax +31 (0)34 242 63 99  
 E-mail info-env@eurofins.nl  
 Site www.eurofins.nl

BNP Paribas S.A. 227 9245 25  
 VAT/BTW No. NL 8043.14.883.B01  
 KvK No. 09088623  
 IBAN: NL71BNPR0227924525  
 BIC: BNPANL2A

Eurofins Analytico B.V. is ISO 14001: 2004 gecertificeerd door TÜV en erkend door het Vlaamse Gewest (OVAM en Dep. LNE), het Brusselse Gewest (BIM), het Waalse Gewest (DGRNE-OWD) en door de overheden van Frankrijk en Luxemburg (MEV).



**Bijlage (A) met deelmonsterinformatie behorende bij analysecertificaat 2015037527/1**

Pagina 1/1

Monster nr.	Boornr	Omschrijving	Van	Tot	Barcode	Monsteromschrijving
8524986	71001a	2	550	650	0640037152	71001a (550-650)
8524986	71001a	3	550	650	0640037173	
8524986	71001a	4	550	650	0640037159	
8524986	71001a	5	550	650	0640037154	
8524986	71001a	6	550	650	0660052915	
8524986	71001a	1	550	650	0580610294	
8524986	71001a	10	550	650	0691592657	
8524986	71001a	7	550	650	0660049681	
8524986	71001a	8	550	650	0620054204	
8524986	71001a	9	550	650	0800334398	
8524987	71001sl	1			0580610299	71001sl
8524987	71001sl	10			0691592676	
8524987	71001sl	2			0640043859	
8524987	71001sl	3			0640043861	
8524987	71001sl	4			0640043869	
8524987	71001sl	5			0640043860	
8524987	71001sl	6			0660052918	
8524987	71001sl	7			0660052912	
8524987	71001sl	8			0800334431	
8524987	71001sl	9			0620054261	



**Eurofins Analytico B.V.**

Gildeweg 44-46  
 3771 NB Barneveld  
 P.O. Box 459  
 3770 AL Barneveld NL  
 Tel. +31 (0)34 242 63 00  
 Fax +31 (0)34 242 63 99  
 E-mail info-env@eurofins.nl  
 Site www.eurofins.nl

BNP Paribas S.A. 227 9245 25  
 VAT/BTW No. NL 8043.14.883.B01  
 KvK No. 09088623  
 IBAN: NL71BNPA0227924525  
 BIC: BNPANL2A

Eurofins Analytico B.V. is ISO 14001: 2004 gecertificeerd door TÜV en erkend door het Vlaamse Gewest (OVAM en Dep. LNE), het Brusselse Gewest (BIM), het Waalse Gewest (DGRNE-OWD) en door de overheden van Frankrijk en Luxemburg (MEV).

**Bijlage (C) met methodeverwijzingen behorende bij analysecertificaat 2015037527/1**

Pagina 1/1

Analyse	Methode	Techniek	Methode referentie
Droogr. onopgel. best. (NEN 6621)	W0552	Gravimetrie	Cf. NEN 6499 en gw. NEN 6621
Fosfaat totaal (gemeten als P)	W0425	ICP-MS	Cf. NEN-EN-ISO 17294-2 en cf. CMA/2/I/B.1
Arseen (As) na ontsluiting (ICP-MS)	W0425	ICP-MS	Cf. NEN-EN-ISO 17294-2 en cf. CMA/2/I/B.1
IJzer (Fe) na ontsluiting (ICP-MS)	W0425	ICP-MS	Cf. NEN-EN-ISO 17294-2 en cf. CMA/2/I/B.1
IJzer (II)	W0510	Spectrometrie	Cf. NEN 6482
Zuurstof	W0556	Potentiometrie	Cf. NEN-ISO 5814
Chemisch zuurstof verbruik (CZY)	W0553	Titrimetrie	Cf. NEN 6633/A1:2007
Stikstof volgens Kjeldahl	W0554	Spectrometrie	Eigen meth. (NEN-ISO 5663/NEN 6604)
Sulfaat - opgelost	W0522	Spectrometrie (CFA)	Cf. NEN 6654
Ammonium	W0566	Spectrometrie	Cf. NEN 6604
Chloride	W0566	Spectrometrie	Cf. NEN 6604
Biochem. zuurstofverbr. (BZV-5)	W0556	Potentiometrie	Cf. NEN-EN1899-1& cf. NEN-ISO5814 (EN25814)



**Eurofins Analytico B.V.**

Gildeweg 44-46  
3771 NB Barneveld  
P.O. Box 459  
3770 AL Barneveld NL

Tel. +31 (0)34 242 63 00  
Fax +31 (0)34 242 63 99  
E-mail [info-env@eurofins.nl](mailto:info-env@eurofins.nl)  
Site [www.eurofins.nl](http://www.eurofins.nl)

BNP Paribas S.A. 227 9245 25  
VAT/BTW No. NL 8043.14.883.B01  
KvK No. 09088623  
IBAN: NL71BNPA0227924525  
BIC: BNPANL2A

Eurofins Analytico B.V. is ISO 14001: 2004 gecertificeerd door TÜV en erkend door het Vlaamse Gewest (OVAM en Dep. LNE), het Brusselse Gewest (BIM), het Waalse Gewest (DGRNE-OWD) en door de overheden van Frankrijk en Luxemburg (MEV).

**Bijlage (D) opmerkingen aangaande de monstername en conserveringstermijn 2015037527/1**

Pagina 1/1

Er zijn verschillen met de richtlijnen geconstateerd die de betrouwbaarheid van de resultaten van onderstaande monsters of analyses mogelijk hebben beïnvloed.

**Analyse**

De conserveringstermijn is voor de betreffende analyse overschreden.

Voorbehandeling BZV

**Monster nr.**

8524986

8524987

**Eurofins Analytico B.V.**

Gildeweg 44-46  
3771 NB Barneveld  
P.O. Box 459  
3770 AL Barneveld NL

Tel. +31 (0)34 242 63 00  
Fax +31 (0)34 242 63 99  
E-mail [info-env@eurofins.nl](mailto:info-env@eurofins.nl)  
Site [www.eurofins.nl](http://www.eurofins.nl)

BNP Paribas S.A. 227 9245 25  
VAT/BTW No. NL 8043.14.883.B01  
KvK No. 09088623  
IBAN: NL71BNP0227924525  
BIC: BNPANL2A

Eurofins Analytico B.V. is ISO 14001: 2004 gecertificeerd door TÜV en erkend door het Vlaamse Gewest (OVAM en Dep. LNE), het Brusselse Gewest (BIM), het Waalse Gewest (DGRNE-OWD) en door de overheden van Frankrijk en Luxemburg (MEV).



Tabel 1: Gemeten gehalten in grond met beoordeling conform de Wet Bodembescherming

Grondmonster		MMbg01			MMog01		
Certificaatcode		2015032057			2015032057		
Boring(en)		71001, 71002, 71003, 71004, 71005, 71006			71001, 71001, 71001, 71002, 71002, 71002		
Traject (m -mv)		0,00 - 0,50			0,30 - 1,70		
Humus	% ds	4,4			2,0		
Lutum	% ds	31			26		
Datum van toetsing		23-4-2015			23-4-2015		
Monsterconclusie		Voldoet aan Achtergrondwaarde			Voldoet aan Achtergrondwaarde		
Monstermelding 1							
Monstermelding 2							
Monstermelding 3							
		Meetw	GSSD	Index	Meetw	GSSD	Index
<b>METALEN</b>							
Barium [Ba]	mg/kg ds	25	21 <sup>(6)</sup>		26	25 <sup>(6)</sup>	
Cadmium [Cd]	mg/kg ds	0,24	0,26	-0,03	<0,2	<0,2	-0,03
Kobalt [Co]	mg/kg ds	6,4	5,4	-0,05	9,8	9,6	-0,03
Koper [Cu]	mg/kg ds	7	7	-0,22	5,9	6,7	-0,22
Kwik [Hg]	mg/kg ds	0,052	0,050	-0	<0,05	<0,04	-0
Nikkel [Ni]	mg/kg ds	16	14	-0,32	23	22	-0,2
Molybdeen [Mo]	mg/kg ds	<1,5	<1,1	-0	<1,5	<1,1	-0
Lood [Pb]	mg/kg ds	20	20	-0,06	14	15	-0,07
Zink [Zn]	mg/kg ds	53	49	-0,16	53	57	-0,14
<b>PAK</b>							
Naftaleen	mg/kg ds	<0,05	<0,04		<0,05	<0,04	
Anthraceen	mg/kg ds	<0,05	<0,04		<0,05	<0,04	
Fenanthreen	mg/kg ds	<0,05	<0,04		<0,05	<0,04	
Fluorantheen	mg/kg ds	<0,05	<0,04		<0,05	<0,04	
Chryseen	mg/kg ds	<0,05	<0,04		<0,05	<0,04	
Benzo(a)anthraceen	mg/kg ds	<0,05	<0,04		<0,05	<0,04	
Benzo(a)pyreen	mg/kg ds	<0,05	<0,04		<0,05	<0,04	
Benzo(k)fluorantheen	mg/kg ds	<0,05	<0,04		<0,05	<0,04	
Indeno-(1,2,3-c,d)pyreen	mg/kg ds	<0,05	<0,04		<0,05	<0,04	
Benzo(g,h,i)peryleen	mg/kg ds	<0,05	<0,04		<0,05	<0,04	
PAK 10 VROM	mg/kg ds		<0,35	-0,03		<0,35	-0,03
Pak-totaal (10 van VROM) (0.7 factio)	mg/kg ds	<0,35			<0,35		
<b>GECHLOREERDE KOOLWATERSTOFFEN</b>							
PCB 28	mg/kg ds	<0,001	<0,002		<0,001	<0,004	
PCB 52	mg/kg ds	<0,001	<0,002		<0,001	<0,004	
PCB 101	mg/kg ds	<0,001	<0,002		<0,001	<0,004	
PCB 118	mg/kg ds	<0,001	<0,002		<0,001	<0,004	
PCB 138	mg/kg ds	<0,001	<0,002		<0,001	<0,004	
PCB 153	mg/kg ds	<0,001	<0,002		<0,001	<0,004	
PCB 180	mg/kg ds	<0,001	<0,002		<0,001	<0,004	
PCB (7) (som, 0.7 factor)	mg/kg ds	<0,0049			<0,0049		
PCB (som 7)	mg/kg ds		<0,011	-0,01		<0,025	0,01
<b>OVERIGE (ORGANISCHE) VERBINDINGEN</b>							
Minerale olie C10 - C12	mg/kg ds	<3	5 <sup>(6)</sup>		3,1	15,5 <sup>(6)</sup>	
Minerale olie C12 - C16	mg/kg ds	<5	8 <sup>(6)</sup>		<5	18 <sup>(6)</sup>	
Minerale olie C16 - C21	mg/kg ds	<5	8 <sup>(6)</sup>		<5	18 <sup>(6)</sup>	
Minerale olie C21 - C30	mg/kg ds	<11	18 <sup>(6)</sup>		<11	39 <sup>(6)</sup>	
Minerale olie C30 - C35	mg/kg ds	6,4	14,5 <sup>(6)</sup>		<5	18 <sup>(6)</sup>	
Minerale olie C35 - C40	mg/kg ds	<6	10 <sup>(6)</sup>		<6	21 <sup>(6)</sup>	
Minerale olie C10 - C40	mg/kg ds	<35	<56	-0,03	<35	<123	-0,01
<b>OVERIG</b>							
Droge stof	% m/m	76,7	76,7 <sup>(6)</sup>		70,9	70,9 <sup>(6)</sup>	
Lutum	% (m/m) ds	31,3			25,8		
Organische stof (humus)	% (m/m)	4,4			2		



Grondmonster		MMbg01	MMog01
Certificaatcode		2015032057	2015032057
Boring(en)		71001, 71002, 71003, 71004, 71005, 71006	71001, 71001, 71001, 71002, 71002, 71002
Traject (m -mv)		0,00 - 0,50	0,30 - 1,70
Humus	% ds	4,4	2,0
Lutum	% ds	31	26
Datum van toetsing		23-4-2015	23-4-2015
Monsterconclusie		Voldoet aan Achtergrondwaarde	Voldoet aan Achtergrondwaarde
	ds		
Gloeirest	% (m/m) ds	93,4	96,1

----- : Geen toetsnorm aanwezig  
 < : kleiner dan de detectielimiet  
 8,88 : <= Achtergrondwaarde  
 8,88 : <= Interventiewaarde  
 8,88 : > Interventiewaarde  
 6 : Heeft geen normwaarde  
 # : verhoogde rapportagegrens  
 GSSD : Gestandaardiseerde meetwaarde  
 Index : (GSSD - AW) / (I - AW)

- Getoetst via de BoToVa service, versie 2.0.0 -

**Tabel 2: Normwaarden conform de Wet Bodembescherming**

		AW	WO	IND	I
<b>METALEN</b>					
Cadmium [Cd]	mg/kg ds	0,6	1,2	4,3	13
Kobalt [Co]	mg/kg ds	15	35	190	190
Koper [Cu]	mg/kg ds	40	54	190	190
Kwik [Hg]	mg/kg ds	0,15	0,83	4,8	36
Nikkel [Ni]	mg/kg ds	35	39	100	100
Molybdeen [Mo]	mg/kg ds	1,5	88	190	190
Lood [Pb]	mg/kg ds	50	210	530	530
Zink [Zn]	mg/kg ds	140	200	720	720
<b>PAK</b>					
PAK 10 VROM	mg/kg ds	1,5	6,8	40	40
<b>GECHLOREERDE KOOLWATERSTOFFEN</b>					
PCB (som 7)	mg/kg ds	0,02	0,04	0,5	1
<b>OVERIGE (ORGANISCHE) VERBINDINGEN</b>					
Minerale olie C10 - C40	mg/kg ds	190	190	500	5000

Tabel 3: Gemeten concentraties in grondwater met beoordeling conform de Wet Bodembescherming

Watermonster		71001-1-1		
Datum		7-4-2015		
Filterdiepte (m -mv)		1,55 - 2,55		
Datum van toetsing		23-4-2015		
Monsterconclusie		Overschrijding Streefwaarde		
Monstermelding 1				
Monstermelding 2				
Monstermelding 3				
		<b>Meetw</b>	<b>GSSD</b>	<b>Index</b>
<b>METALEN</b>				
Barium [Ba]	µg/l	80	80	0,05
Cadmium [Cd]	µg/l	<0,2	<0,1	-0,05
Kobalt [Co]	µg/l	<2	<1	-0,24
Koper [Cu]	µg/l	6,1	6,1	-0,15
Kwik [Hg]	µg/l	<0,05	<0,04	-0,04
Nikkel [Ni]	µg/l	5,8	5,8	-0,15
Molybdeen [Mo]	µg/l	2,5	2,5	-0,01
Lood [Pb]	µg/l	<2	<1	-0,23
Zink [Zn]	µg/l	62	62	-0
<b>PAK</b>				
Naftaleen	µg/l	<0,02	<0,01	0
PAK 10 VROM	-		<0,00020 <sup>(11)</sup>	
<b>GECHLOREERDE KOOLWATERSTOFFEN</b>				
1,1-Dichloorpropan	µg/l	<0,2	<0,1	
1,3-Dichloorpropan	µg/l	<0,2	<0,1	
Tribroommethaan (bromofom)	µg/l	<0,2	<0,1 <sup>(14)</sup>	
Tetrachloormethaan (Tetra)	µg/l	<0,1	<0,1	0,01
1,1-Dichloorethaan	µg/l	<0,2	<0,1	-0,01
1,2-Dichloorethaan	µg/l	<0,2	<0,1	-0,02
1,2-Dichloorpropan	µg/l	<0,2	<0,1	
1,1,1-Trichloorethaan	µg/l	<0,1	<0,1	0
1,1,2-Trichloorethaan	µg/l	<0,1	<0,1	0
Trichlooretheen (Tri)	µg/l	<0,2	<0,1	-0,05
Tetrachlooretheen (Per)	µg/l	<0,1	<0,1	0
Vinylchloride	µg/l	<0,1	<0,1	0,02
Dichloorpropanen (0,7 som, 1,1+1,2+1,3)	µg/l	0,42		
1,2-Dichloorethenen (som, 0,7 facto)	µg/l	<0,14		
Dichloormethaan	µg/l	<0,2	<0,1	0
Trichloormethaan (Chloroform)	µg/l	<0,2	<0,1	-0,01
cis + trans-1,2-Dichlooretheen	µg/l		<0,14	0,01
1,1-Dichlooretheen	µg/l	<0,1	<0,1	0,01
cis-1,2-Dichlooretheen	µg/l	<0,1	<0,1	
trans-1,2-Dichlooretheen	µg/l	<0,1	<0,1	
Dichloorpropan	µg/l		<0,42	-0
CKW (som)	µg/l	<1,6		
<b>AROMATISCHE VERBINDINGEN</b>				
Xylenen (som, 0,7 factor)	µg/l	<0,21		
BTEX (som)	µg/l	<0,9	0,6 <sup>(6)</sup>	
Styreen (Vinylbenzeen)	µg/l	<0,2	<0,1	-0,02
Benzeen	µg/l	<0,2	<0,1	-0
Ethylbenzeen	µg/l	<0,2	<0,1	-0,03
Tolueen	µg/l	<0,2	<0,1	-0,01
Xylenen (som)	µg/l		<0,21	0
meta-/para-Xyleen (som)	µg/l	<0,2	<0,1	

Watermonster		71001-1-1		
Datum		7-4-2015		
Filterdiepte (m -mv)		1,55 - 2,55		
Datum van toetsing		23-4-2015		
Monsterconclusie		Overschrijding Streefwaarde		
ortho-Xyleen	µg/l	<0,1	<0,1	
Som 16 Aromatische oplosmiddelen	µg/l		<0,77 <sup>(2,14)</sup>	
<b>OVERIGE (ORGANISCHE) VERBINDINGEN</b>				
Minerale olie C10 - C12	µg/l	<10	7 <sup>(6)</sup>	
Minerale olie C12 - C16	µg/l	<10	7 <sup>(6)</sup>	
Minerale olie C16 - C21	µg/l	<10	7 <sup>(6)</sup>	
Minerale olie C21 - C30	µg/l	<15	11 <sup>(6)</sup>	
Minerale olie C30 - C35	µg/l	<10	7 <sup>(6)</sup>	
Minerale olie C35 - C40	µg/l	<10	7 <sup>(6)</sup>	
Minerale olie C10 - C40	µg/l	<50	<35	-0,03

-----	: Geen toetsnorm aanwezig
<	: kleiner dan de detectielimiet
8,88	: <= Streefwaarde
8,88	: > Streefwaarde
8,88	: > Interventiewaarde
11	: Enkele parameters ontbreken in de berekening van de somfractie
14	: Streefwaarde ontbreekt zorgplicht van toepassing
2	: Enkele parameters ontbreken in de som
6	: Heeft geen normwaarde
#	: verhoogde rapportagegrens
GSSD	: Gestandaardiseerde meetwaarde
Index	: (GSSD - S) / (I - S)

- Getoetst via de BoToVa service, versie 2.0.0 -

Tabel 4: Normwaarden conform de Wet Bodembescherming

		S	S Diep	Indicatief	I
<b>METALEN</b>					
Barium [Ba]	µg/l	50	200		625
Cadmium [Cd]	µg/l	0,4	0,06		6
Kobalt [Co]	µg/l	20	0,7		100
Koper [Cu]	µg/l	15	1,3		75
Kwik [Hg]	µg/l	0,05	0,01		0,3
Nikkel [Ni]	µg/l	15	2,1		75
Molybdeen [Mo]	µg/l	5	3,6		300
Lood [Pb]	µg/l	15	1,7		75
Zink [Zn]	µg/l	65	24		800
<b>PAK</b>					
Naftaleen	µg/l	0,01			70
<b>GECHLOREERDE KOOLWATERSTOFFEN</b>					
Tribroommethaan (bromoform)	µg/l				630
Tetrachloormethaan (Tetra)	µg/l	0,01			10
1,1-Dichloorethaan	µg/l	7			900
1,2-Dichloorethaan	µg/l	7			400
1,1,1-Trichloorethaan	µg/l	0,01			300
1,1,2-Trichloorethaan	µg/l	0,01			130
Trichlooretheen (Tri)	µg/l	24			500
Tetrachlooretheen (Per)	µg/l	0,01			40
Vinylchloride	µg/l	0,01			5
Dichloormethaan	µg/l	0,01			1000
Trichloormethaan (Chloroform)	µg/l	6			400

		S	S Diep	Indicatief	I
cis + trans-1,2-Dichlooretheen	µg/l	0,01			20
1,1-Dichlooretheen	µg/l	0,01			10
Dichloorpropaan	µg/l	0,8			80
<b>AROMATISCHE VERBINDINGEN</b>					
Styreen (Vinylbenzeen)	µg/l	6			300
Benzeen	µg/l	0,2			30
Ethylbenzeen	µg/l	4			150
Tolueen	µg/l	7			1000
Xylenen (som)	µg/l	0,2			70
Som 16 Aromatische oplosmiddelen	µg/l			150	
<b>OVERIGE (ORGANISCHE) VERBINDINGEN</b>					
Minerale olie C10 - C40	µg/l	50			600

## Toetsingskader

### WET BODEMBESCHERMING

Toetsing van de analyseresultaten van grond- en grondwater heeft plaatsgevonden aan de hand van het toetsingskader zoals gedefinieerd in de bijlage 1 van de Circulaire bodemsanering van 1 juli 2013 (BoToVa). Onderstaande toetswaarden worden gehanteerd om de mate van bodemverontreiniging weer te geven. De toetswaarden zijn gebaseerd op humaan-toxicologische en ecotoxicologische uitgangspunten (RIVM studies) en beleidsmatige overwegingen (NOBO rapport).

- **Interventiewaarden (I)**  
De interventiewaarden bodemsanering geven het concentratieniveau voor verontreinigingen in grond en grondwater aan waarboven ernstige vermindering of dreigende vermindering optreedt van de functionele eigenschappen die de bodem heeft voor mens, plant en dier. Bij gehalten boven de interventiewaarde is mogelijk sprake van (een geval van) ernstige verontreiniging en is er mogelijk een saneringsnoodzaak.
- **Streefwaarden grondwater (S)**  
De streefwaarden gelden als referentiewaarden en hebben betrekking op de in de natuur voorkomende achtergrondwaarden in het grondwater of op detectiegrenzen bij stoffen die niet in natuurlijk milieu voorkomen.
- **Achtergrondwaarden grond (AW2000)**  
De achtergrondwaarden gelden als referentiewaarden waar relatief onbelaste gebieden (natuur en landbouwgebieden) voor 95 % aan voldoen. Grond die aan de AW2000 voldoet is blijvend geschikt voor alle bodemfuncties (waaronder moestuin, natuur en landbouw).
- **Tussenwaarde ( $\frac{1}{2}$  (AW2000+I)) resp. ( $\frac{1}{2}$  (S+I))**  
De tussenwaarde is een grens die aan geeft dat er een nader onderzoek noodzakelijk is.

De gemeten gehalten voor grond zijn voor het lutum en organische stof percentage gecorrigeerd naar de standaardbodem met 25% lutum en 10% organische stof. Hierna is getoetst aan de hierboven genoemde toetswaarden.

### BESLUIT BODEMKWALITEIT

Op toepassing van grond en baggerspecie (op of in de landbodem en in oppervlaktewater en verspreiding van baggerspecie in oppervlaktewater) is het Besluit bodemkwaliteit van toepassing. Daarin kunnen lokale (water)bodembeheerders kiezen tussen generiek en gebiedspecifiek beleid of het overgangsbeleid.

#### *Gebiedspecifiek beleid*

Met het gebiedspecifiek beleid kunnen lokale landbodem en waterkwaliteitsbeheerders zelf bodemkwaliteitsnormen vaststellen. Als randvoorwaarden geldt dat sprake moet zijn van stand-still op gebiedsniveau. De normen in het gebiedspecifieke kader worden lokale Maximale waarden genoemd.

#### *Generiek beleid*

Binnen het generieke (landelijke) beleid is het toetsingskader gebaseerd op een klassenindeling voor kwaliteit en functie. Uitgangspunt bij toepassing van grond en baggerspecie binnen het generieke kader is, dat de kwaliteit moet aansluiten bij de functie van de bodem en dat de lokale (water)bodemkwaliteit op klasse niveau niet mag verslechteren en waar mogelijk verbetert. Het toetsingskader is vastgelegd in de Regeling Bodemkwaliteit van 2007 (en de daarop volgende wijzigingen in april 2009, november 2010, januari 2013 en juli 2013).

**Landbodem**

- Binnen het generieke kader zijn voor toepassing op landbodem twee functieklassen onderscheiden waar verruimde kwaliteitsnormen van toepassing zijn: Wonen en Industrie.
- De indeling van de kwaliteit van toe te passen partijen grond is als volgt:
- Vrij toepasbaar. Een partij grond is vrij toepasbaar wanneer deze voldoet aan de achtergrondwaarden. Bij toetsing aan de achtergrondwaarden wordt echter wel een versoepelende toetsingsregel toegepast:  
*De kwaliteit van de grond of baggerspecie overschrijdt niet de achtergrondwaarden als bij meting van 7-16 parameters het rekenkundig gemiddelde gehalten van maximaal 2 stoffen verhoogd zijn ten opzichte van de achtergrondwaarden.*
- Bodemkwaliteitsklasse wonen. Een partij grond voldoet aan de bodemkwaliteitsklasse wonen indien deze de maximale waarden van bodemkwaliteitsklasse wonen niet overschrijdt.
- Bodemkwaliteitsklasse industrie. Een partij grond voldoet aan de bodemkwaliteitsklasse industrie indien deze de maximale waarden van bodemkwaliteitsklasse industrie niet overschrijdt.
- Niet toepasbaar. Een partij grond is niet toepasbaar wanneer deze niet voldoet aan de maximale waarden van bodemfunctieklasse industrie.

**Waterbodem**

In het generieke toetsingskader wordt de kwaliteit van bodem onder oppervlaktewater uitgedrukt in “voldoet aan de achtergrondwaarden” of kwaliteitsklasse A of B:

- Achtergrondwaarden. Een partij grond of baggerspecie is vrij toepasbaar wanneer deze voldoet aan de achtergrondwaarden. Bij toetsing aan de achtergrondwaarden wordt echter wel een versoepelende toetsingsregel toegepast:  
*De kwaliteit van de grond of baggerspecie overschrijdt niet de achtergrondwaarden als bij meting van 7-16 parameters het rekenkundig gemiddelde gehalten van maximaal 2 stoffen verhoogd zijn ten opzichte van de achtergrondwaarden.*
- Kwaliteitsklasse A. Er is sprake van kwaliteitsklasse A indien de rekenkundige gemiddelden van de gehalten van de gemeten stoffen in de bodem of in de bodemkwaliteitszone de achtergrondwaarden overschrijden, maar niet de maximale waarden voor kwaliteitsklasse A.
- Kwaliteitsklasse B. Er is sprake van kwaliteitsklasse B indien de rekenkundige gemiddelden van de gehalten van de gemeten stoffen in de bodem of in de bodemkwaliteitszone de maximale waarden voor kwaliteitsklasse A overschrijden, maar niet de maximale waarden voor kwaliteitsklasse B.

## Kwaliteitsborging

De genoemde werkzaamheden zijn uitgevoerd in overeenstemming met de regelgeving die bekend is onder de naam Kwalibo (=kwaliteitsborging in het bodembeheer). ARCADIS Nederland B.V., vestiging Assen en uitvoerend Veldwerkbureau Poelsema zijn gecertificeerd en erkend voor de genoemde werkzaamheden. Dit houdt in dat:

- § de werkzaamheden conform BRL SIKB 2000 en VKB-protocol 2001, 2002 en 2003 zijn uitgevoerd door een gecertificeerd en erkend bedrijf. Dit rapport draagt daarom het keurmerk 'kwaliteitswaarborg bodembeheer SIKB'.
- § de veldwerkzaamheden zijn uitgevoerd door erkende medewerkers;
- § de grond- en grondwatermonsters zijn (voor)behandeld middels de AS3000 methode in het door de Raad voor de Accreditatie erkende laboratorium Eurofins Analytico te Barneveld.



Conform de eisen uit de BRL SIKB 2000 melden wij het volgende:

- § De werkzaamheden waarop deze rapportage betrekking heeft, zijn conform BRL SIKB 2000 getoetst op partijdigheid. Daarom vermelden wij dat de uitvoerder van het veldwerk voor milieuhygiënisch bodemonderzoek een ander is dan de eigenaar van het terrein waarop het veldwerk betrekking heeft.

**Colofon / Verantwoording uitvoering veldwerkzaamheden (BRL 2000)**

<b>Colofon</b>					
Uitvoering:	<b>Poelsema Veldwerkbureau</b> De Kampen 19 8325 DD Vollenhove Tel: 0527-242000 Fax: 0527-241730 www.poelsemaveldwerk.nl e-mail: info@poelsemaveldwerk.nl				
Opdrachtgever:	ARCADIS Nederland BV				
Projectnaam:	TenneT 380 KV Noord-West				
Projectnummer:	B02032.000377, mastlocatie 710				
<b>Verantwoording</b>					
	<i>VKB Protocol</i>	<i>Naam veldwerker</i>	<i>( start )datum</i>	<i>Paraaf</i>	
Verklaring werkzaamheden uitgevoerd in onafhankelijkheid van de opdrachtgever en conform de eisen van de BRL 2000 en onderliggende protocollen	2001	M P. la Crois	23-03-2015		
	2002	M P. la Crois	07-04-2015		
	2003	M.P la Crois			
	2018				
	<i>VKB Protocol</i>	<i>Omschrijving afwijking</i>			
Afgeweken van BRL 2000	2001				
	2002	Afwijking grondwater meer dan 50cm gezakt			
	2003				
	2018				

- VKB P-2001: plaatsen van handboringen en peilbuizen, maken van boorbeschrijvingen, nemen van grondmonsters en waterpassen
- VKB P-2002: nemen van grondwatermonsters
- VKB P-2003: veldwerk bij milieuhygiënisch waterbodemonderzoek
- VKB P-2018: locatie-inspectie en monsterneming van asbest in bodem



## 6 Archeologisch onderzoek

### Verantwoording

Titel: Archeologisch onderzoek: Project: Noord – West 380 kV  
Deelgebied: 1  
Mastnummer: 710

Projectnummer: B02032.000377.001

Referentienummer: T206878

Revisie: 1.0

Datum: 21 mei 2015

Auteur(s): W.A. Ytsma (ARCADIS) & E. Goossens (RAAP)

Gecontroleerd door: D.G. Bedeaux (ARCADIS)

Goedgekeurd door: J. Assink

Paraaf goedgekeurd:



Contact: [TenneT380kVnw@ARCADIS.nl](mailto:TenneT380kVnw@ARCADIS.nl)

Bevoegd gezag: Gemeente Loppersum  
Contactpersoon: T. Swijghuizen

Aanleiding: Bodemverstorende werkzaamheden mast 710

Archeoregio: Fries-Gronings kleigebied

AMK-terrein: Niet van toepassing

Archis2: 53945

Documentatie (beheer en plaats): ARCADIS & RAAP Archeologisch Adviesbureau, regio Noord en Oost

### INHOUDSOPGAVE

Samenvatting

6.1 Inleiding

6.2 Bureauonderzoek

6.3 Veldonderzoek

6.4 Conclusies en aanbevelingen

Literatuur en bronnen

6.5 Bijlagen H6

Bijlage 6-1: Ligging onderzoeksgebied op topografische ondergrond met archeologische gegevens.

Bijlage 6-2: Ligging onderzoeksgebied op de archeologische verwachtingskaart en beleidsadvieskaart gemeente Loppersum.

Bijlage 6.3: Ligging boorpunten veldonderzoek.

## **Samenvatting**

Volgens ARCHIS bevinden zich in het onderzoeksgebied geen bekende archeologische resten.

Er komen geen historische elementen voor.

Op basis van het bureauonderzoek wordt aan het plangebied een hoge archeologische verwachting toegekend. De verwachting geldt voor de periode IJzertijd tot en met Late Middeleeuwen.

Op basis van het bureauonderzoek en cultuurtechnische en milieuhygiënische booronderzoek wordt aanvullend onderzoek geadviseerd in de vorm van een karterend booronderzoek. Dit onderzoek dient te worden uitgevoerd volgens de onder paragraaf 6.2.6 beschreven onderzoeksopzet.

### *6.1 Inleiding*

#### 6.1.1 Aanleiding en beleidskader

Binnen het geheel van de vergunningaanvragen is ook archeologisch vooronderzoek verplicht gesteld. Dit omdat bij graafwerkzaamheden ten behoeve van de funderingen van de nieuwe bi-pole masten mogelijk behoudenswaardige aanwezige archeologische resten beschadigd of zelfs vernietigd kunnen worden. Daartoe is er in eerste instantie een bureauonderzoek uitgevoerd om tot een gespecificeerde archeologische verwachting voor het plangebied te komen. Ter toetsing hiervan zijn vervolgens verkennende boringen verricht.

De Wet op de archeologische monumentenzorg (Wamz) is 1 september 2007 in werking getreden. Hiermee zijn de uitgangspunten van het Europese Verdrag van Malta binnen de Nederlandse wetgeving geïmplementeerd. Het belangrijkste uitgangspunt van de nieuwe wet is om archeologische resten in de ondergrond (ter plekke) te behouden, omdat de bodem nu eenmaal de beste conserveringsomgeving is (behoud in-situ).

Het onderzoek is uitgevoerd volgens de normen van de archeologische beroepsgroep (zie artikel 24 van het Besluit archeologische monumentenzorg). De Kwaliteitsnorm Nederlandse Archeologie (KNA, versie 3.3), beheerd door de Stichting Infrastructuur Kwaliteitsborging Bodembeheer (SIKB; [www.sikb.nl](http://www.sikb.nl)), geldt in de praktijk als richtlijn. Deze is aangevuld met door de diverse overheden geldende richtlijnen voor archeologisch onderzoek.

### *6.2 Bureauonderzoek*

#### 6.2.1 Doelstelling

In het voortraject is door Archeologic een Achtergronddocument Archeologie MER Noord-West 380 kV opgesteld. Hierin zijn onder meer het initiatief en de verschillende alternatieven nader beschreven en zijn de alternatieven met elkaar vergeleken op milieueffecten wat betreft archeologie. Daarnaast is door The Missing Link een Archeologieplan Noord-West 380 kV opgesteld. Dit archeologieplan geeft informatie voor het inpassingsplan en het aanvragen van eventuele vergunningen. In opdracht van ARCADIS heeft RAAP Archeologisch Adviesbureau in oktober 2012 in het kader van de archeologische monumentenzorg een archeologisch bureauonderzoek uitgevoerd conform het PvE. Dit bureauonderzoek betreft een detaillering van deze onderzoeken op mastniveau.

Het onderzoek dient te worden uitgevoerd omdat realisatie van de plannen kan leiden tot aantasting of vernietiging van (mogelijk) aanwezige behoudenswaardige archeologische resten. Het doel van het bureauonderzoek is het verwerven van informatie, aan de hand van bestaande bronnen, over bekende of verwachte archeologische waarden in, of in de nabije omgeving van, het onderzoeksgebied, om daarmee vast te stellen of er behoudenswaardige archeologische resten aanwezig zijn die (mogelijk) bedreigd worden door de geplande inrichting. Verder dient het bureauonderzoek inzicht te geven in de aard van mogelijk aanwezige behoudenswaardige archeologische resten én de fysieke kenmerken om deze effectief op te sporen, of verder te waarderen. Het archeologisch bureauonderzoek is gebaseerd op VKA 2.0. Voor het kaartmateriaal is dan ook gebruik gemaakt van VKA 2.0. Deze is ouder dan de voor deze mast geldende VKA maar wel representatief. De cultuurtechnische en milieuhygiënische boringen worden tevens door ARCADIS beoordeeld.

Het oorspronkelijke bureauonderzoek is in 2012 opgesteld op basis van het voorkeursalternatief 2.0. In 2015 is het voorkeursalternatief 2.8 van kracht geworden. Het verschil tussen VKA2.0 en VKA 2.8 betrof voor voorliggende mast meer dan 100 meter. Daarom is in april 2015 het bureauonderzoek geactualiseerd en opnieuw uitgevoerd. Voorliggend bureauonderzoek betreft dus het voorkeursalternatief 2.8.

#### 6.2.2 Geomorfologie en bodem

Geomorfologie volgens geomorfologische kaart:

Geomorfologiecode: 1M35

Geomorfologieomschrijving: Vlake van getij-afzettingen

Bodem volgens bodemkaart:

Bodemcode: kMn63C-V

Bodemomschrijving: Knippoldervaaggronden; zavel en lichte klei, profielverloop 3

Bodemcode: kMn43C-V

Bodemomschrijving: Knippoldervaaggronden; zware klei, profielverloop 3

#### 6.2.3 Archeologie

Bekende archeologische resten (ARCHIS)

Volgens ARCHIS bevinden zich in het onderzoeksgebied geen bekende archeologische resten.

Bekende archeologische gegevens uit andere bronnen

De kadastrale minuut uit circa 1832 bevat geen concrete aanwijzingen voor de aanwezigheid van archeologische resten in het onderzoeksgebied.

Voorgaand archeologisch onderzoek (ARCHIS)

In het onderzoeksgebied is niet eerder archeologisch onderzoek uitgevoerd.

In het plangebied is niet eerder archeologisch onderzoek uitgevoerd.

#### 6.2.4 Archeologische verwachting volgens bekende bronnen

Op de archeologische verwachtingskaart en beleidsadvieskaart gemeente Loppersum geldt voor het plangebied de verwachting: middelhoog/hoog. Daarmee geldt een onderzoekspllicht.

#### 6.2.5 Gespecificeerde archeologische verwachting

Op basis van het voorkomen van vlakte van getij-afzettingen geldt in het plangebied een hoge archeologische verwachting voor resten uit de periode IJzertijd tot en met Late Middeleeuwen. Voor de periode van de landbouwers bestaat de kans op het voorkomen van nederzettingen, bestaande uit resten van bijvoorbeeld woongebouwen, bijgebouwen, (percelerings)greppels en afval/waterput(ten).

Als prospectiekenmerken van de eventueel aanwezige archeologische resten kunnen worden benoemd:

- Een aaneengesloten archeologische laag, gekenmerkt door een afwijkende kleur ten opzichte van de eronder en erboven liggende laag;
- De aanwezigheid van mogelijk antropogene objecten als houtskool, verbrande klei/leem, bot, steen en artefacten (voornamelijk aardewerk en vuursteen) in een matig tot hoge dichtheid (> 40 vondsten groter dan 4 mm per m<sup>2</sup>) en fosfaat;
- De veronderstelde ligging van de archeologische laag bevindt zich naar verwachting in het klei/veenpakket.

#### 6.2.6 Onderzoeksvorstel vervolgonderzoek

Op basis van het bureauonderzoek wordt allereerst geadviseerd een veldtoets uit te voeren. Hiertoe wordt gebruik gemaakt van resultaten van de cultuurtechnische boringen. Indien uit de veldtoets blijkt dat de verwachte archeologische laag intact is wordt op grond van de gespecificeerde verwachting de volgende onderzoeksmethode opgesteld (SIKB, 2007; Tol, e.a., 2004):

- Een booronderzoek bestaande uit vijf boringen geplaatst in een driehoeksgrid van 13 x 15 m.

- Boortype: bij zandbodems een Edelmanboor met een diameter van 15 cm. In het geval van kleibodems een Edelmanboor met een diameter van 12 cm en/of een gutsboor met een diameter van 3 cm.
- Waarnemingsmethode: bij zandbodems droog zeven (maaswijdte van 4 mm); analyse van zeefresidu met het blote oog; bij kleibodems snijden met boormes / brokkelen.
- Boordiepte: tot 30 cm in de C-horizont van de top van de (pleistocene) ondergrond (indien aanwezig) of maximaal 3 m -mv.

### 6.3 Veldonderzoek

#### 6.3.1 Werkwijze

Op deze mastlocatie zijn cultuurtechnische en milieuhygiënische boringen uitgevoerd waarbij het profiel bodemkundig is beschreven. Deze bodemprofielen zijn geïnterpreteerd door een archeoloog om te bepalen of aanvullend karterend onderzoek noodzakelijk is.

#### 6.3.2 Resultaten

Uit de boringen (nr. 71001 t/m 71008) blijkt dat de bodem intact is. In de bodem is het verwachte kleipakket aanwezig.

#### 6.3.3 Consequenties van de voorgenomen ingrepen

Omdat de bodemverstorende werkzaamheden tot 3 meter –mv gaan plaats vinden, kunnen eventueel aanwezige archeologische waarden worden verstoord.

### 6.4 Conclusies en aanbevelingen

#### 6.4.1 Conclusies

De verwachting uit het bureauonderzoek dat zich in het plangebied een vlakte van getij-afzettingen bevindt is tijdens het verkennende booronderzoek bevestigd. De hoge archeologische verwachting blijft daarom gehandhaafd.

#### 6.4.2 Aanbevelingen

Op basis van bovenstaande conclusies wordt aanbevolen archeologisch vervolgonderzoek in de vorm van een karterend booronderzoek uit te voeren. Dit onderzoek dient te worden uitgevoerd volgens de onder paragraaf 6.2.6 beschreven onderzoeksopzet. Voordat het vervolgonderzoek kan worden uitgevoerd dient dit advies door het bevoegd gezag te worden bekrachtigd.

### Literatuur en bronnen

Beek, J.L. van & P.C. Vos (Deltares), 2008. Regio Noord-Groningen, gemeenten De Marne, Winsum, Bedum, Ten Boer, Loppersum, Eemsmond, Appingedam en Delfzijl: archeologische verwachtingskaart en beleidsadvieskaart. RAAP-rapport 1732.

Eijk, van, C. & J.A. de Jong, 2010 (concept): Achtergrondrapport archeologie MER Noord-West 380 kV, ArcheoLogicrapport 118, Woerden.

Hornikx, S. en C. van Eijk 2011: Onderzoeksstrategie en eisen voor het archeologisch inventariserend booronderzoek binnen het VKA, Noord-West 380 kV, TML-Notitie 378, Woerden.

Jong, J. de, Archeologieplan Noord-West 380 kV. 2012 (concept) kaartmateriaal. The Missing Link rapport TML 212. Project 1402. Woerden.

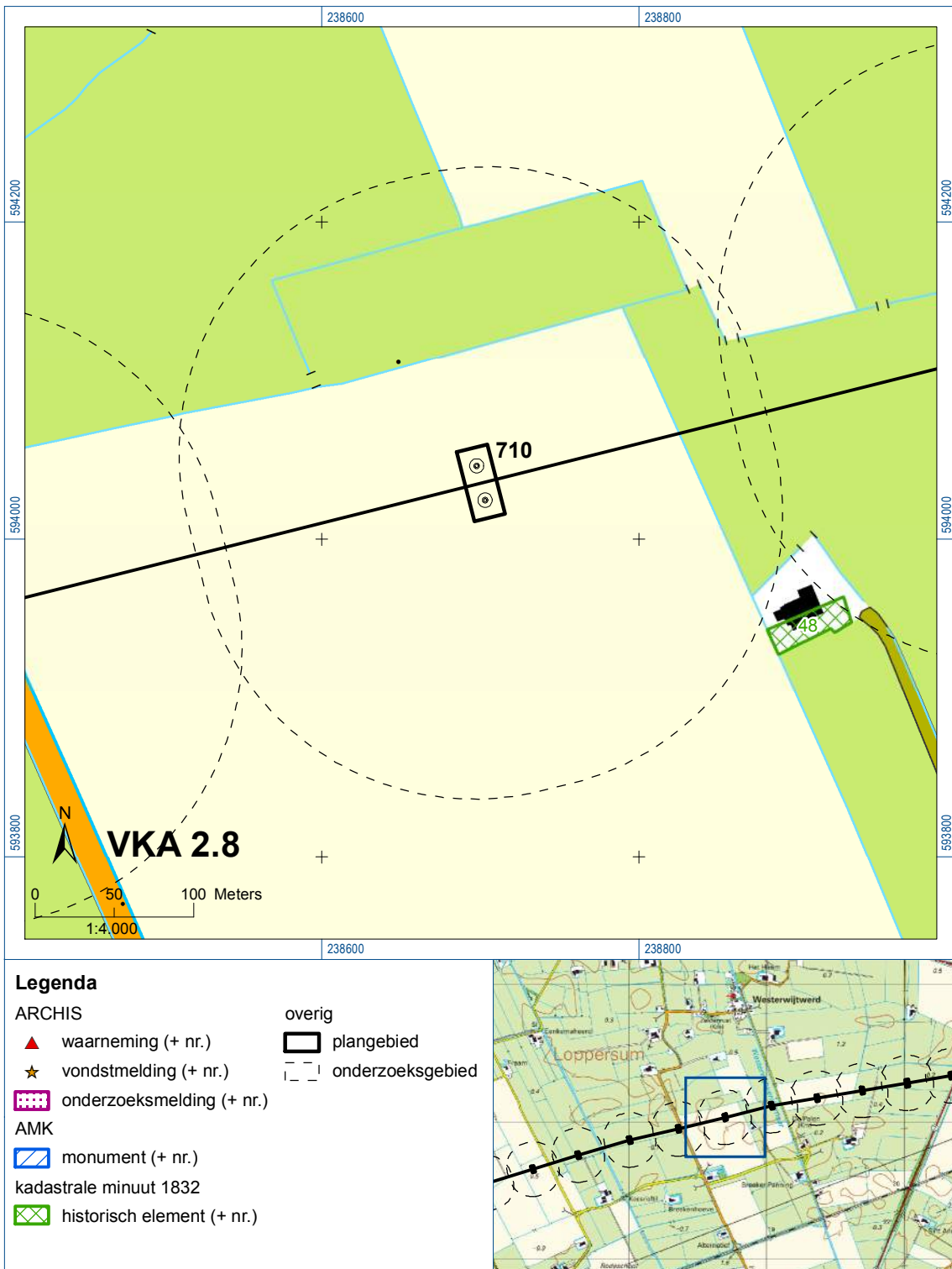
[www.archis.nl](http://www.archis.nl)  
[www.dinoloket.nl](http://www.dinoloket.nl)  
[www.watwaswaar.nl](http://www.watwaswaar.nl)

## 6.5 *Bijlagen H6*

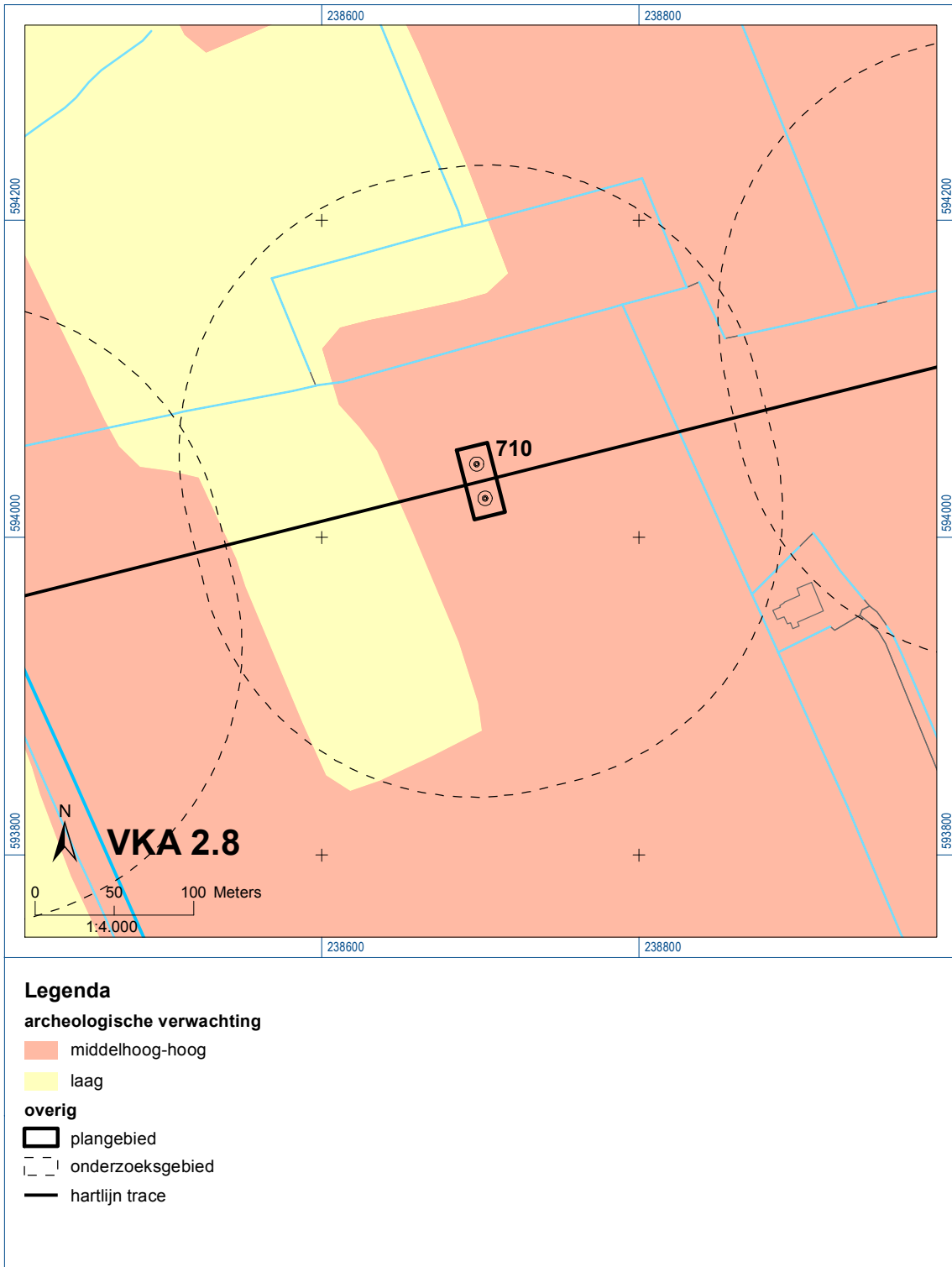
Bijlage 6-1: Ligging onderzoeksgebied op topografische ondergrond met archeologische gegevens.

Bijlage 6-2: Ligging onderzoeksgebied op de archeologische verwachtingskaart en beleidsadvieskaart gemeente Loppersum.

Bijlage 6.3: Ligging boorpunten veldonderzoek.




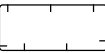





Bijlage 6-1: Ligging onderzoeksgebied op topografische ondergrond met archeologische gegevens.

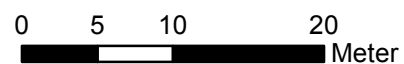


Bijlage 6-2: Ligging onderzoeksgebied op de archeologische verwachtingskaart.



**Verklaring**

-  Werkterrein +bouwweg
-  Bouwput
-  Masten
-  Locatie boring tot 0,50 m-mv
-  Locatie boring tot 1,20 m-mv
-  Locatie boring tot 4,00 m-mv
-  Locatie boring + peilbuis



Locatie VKA versie 2.8  
Bouwweg VKA versie 2.8

TITEL		ARCHEOLOGIE KAART MAST :		710	
		Noord - West 380 kV			
STATUS	GETEKEND DOOR	AFD.	PAR.	OPDRACHTGEVER	
	D. Dobri			TenneT	
	GECONTROLEERD DOOR	AFD.	PAR.	OMSCHRIJVING WIJZIGING	GETEKEND BIJ
	E. Aldershof				ARCADIS
	VOOR AKKOORD	AFD.	PAR.	SCHAAL	DATUM 1e UITGAVE
	J.Assink			1:500	21.04.2015
				DATUM WIJZIGING	
VAKGEBIED	TEK. SOORT	PROJECT NR.	FORMAT	NUMMER	WLIZ NR.
			A3	Mast nr. 710	1



## **7 Explosievenonderzoek**

### *7.1 Inleiding*

Op 27 september 2012 is door Leemans Speciaalwerken in opdracht van ARCADIS het rapport van vooronderzoek aan TenneT TSO B.V. Het betreft het vooronderzoek naar conventionele explosieven uit de tweede wereldoorlog in de gemeenten Bedum, Delfzijl, Eemsum, Groningen, Loppersum, Winsum en Zuidhorn (kenmerk *Vooronderzoek S2012.002 – deel 1*).

### *7.2 Uitvoering*

Voor een beschrijving van de uitvoering verwijzen wij naar bovengenoemd rapport.

### *7.3 Resultaten*

Uit het vooronderzoek blijkt, dat de onderzoekslocatie niet verdacht is voor explosieven. Zie het achtergronddocument voor nadere informatie.

## **Bijlagen**

Geen

*ALGEMEEN VOORBLAD*

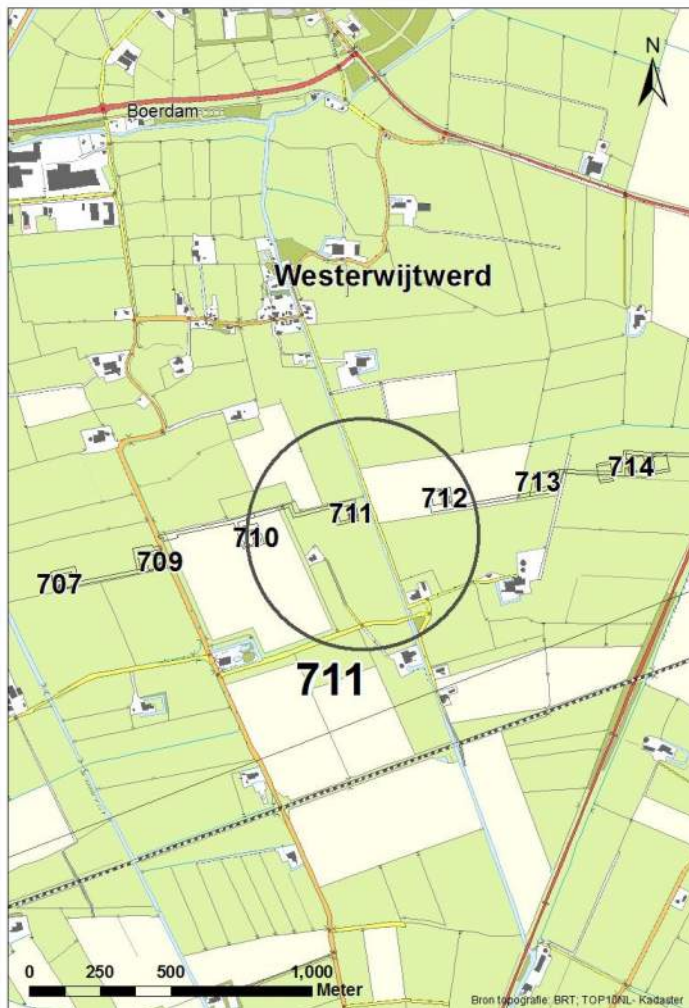
**Project:** Noord – West 380 kV  
**Deelgebied:** 1  
**Mastenboek:** locatie VKA 2.8/ bouwweg VKA 2.8  
**Mastnummer:** 711  
**x-coördinaat (rd-stelsel) [m]:** 239019  
**y-coördinaat (rd-stelsel) [m]:** 594119

**Gemeente:** Loppersum

**Datum:** 21 juli 2015

**Versie:** 1.0

**Organisatie:** ARCADIS



*Regionale ligging mast 711*

**Verantwoording**

Project: Noord – West 380 kV  
Deelgebied: 1  
Mastnummer: 711

Projectnummer: B.02032.000377.001

Referentienummer: T206878

Revisie: 1.0

Datum: 21 juli 2015

Opdrachtgever : TenneT

Uitvoerder: ARCADIS

Auteur(s):

Onderzoek:

Edwin Aldershof	Algemeen
Muriël Houdé	Geohydrologie
Maurice Meuwissen	Milieuhygiëne
Wouter Ytsma	Archeologie

Gecontroleerd door: J. Assink



Paraaf gecontroleerd:

Goedgekeurd door: L.N.J.M. van der Drift



Paraaf goedgekeurd:

Contact: [TenneT380kVnw@ARCADIS.nl](mailto:TenneT380kVnw@ARCADIS.nl)

**INHOUDSOPGAVE**

1	Algemeen .....	1-4
1.1	Inleiding .....	1-4
1.2	Normen.....	1-5
1.3	Afkortingen en begrippen .....	1-5
1.4	Bijlagen H1 .....	1-9
2	Cultuurtechnisch onderzoek.....	2-10
3	Geohydrologisch onderzoek .....	3-11
3.1	Inleiding .....	3-12
3.2	Veld- en laboratoriumwerkzaamheden.....	3-12
3.3	Algemene beschrijving tracé .....	3-12
3.4	Bemaling.....	3-15
3.5	Effecten grondwater .....	3-21
3.6	Uitvoeringstechnische aspecten.....	3-23
3.7	Samenvatting.....	3-24
3.8	Bijlagen H3 .....	3-24
4	Grondmechanisch onderzoek .....	4-25
4.1.	Inleiding .....	4-26
4.2.	Uitzetten en waterpassen.....	4-26
4.3.	Sonderen.....	4-26
4.4.	Onderzoeksresultaten .....	4-27
5	Milieuhygiënisch onderzoek (verkennend bodemonderzoek).....	5-28
5.1	Inleiding .....	5-29
5.2	Vooronderzoek .....	5-29
5.3	Veld- en laboratoriumonderzoek .....	5-31
5.4	Resultaten veldonderzoek.....	5-32
5.5	Resultaten laboratoriumonderzoek .....	5-33
5.6	Evaluatie .....	5-34
5.7	Bijlagen H5 .....	5-35
6	Archeologisch onderzoek.....	6-36
6.1	Inleiding .....	6-37
6.2	Bureauonderzoek .....	6-37
6.3	Veldonderzoek.....	6-39
6.4	Conclusies en aanbevelingen .....	6-39
6.5	Bijlagen H6 .....	6-40
7	Explosievenonderzoek .....	6-41
7.1	Inleiding .....	6-41
7.2	Uitvoering .....	6-41
7.3	Resultaten .....	6-41

## 1 Algemeen

### 1.1 Inleiding

TenneT TSO B.V. is voornemens een nieuwe 380kV hoogspanningsverbinding aan te leggen tussen Ens en de Eemshaven. Dit traject is opgedeeld in drie deelgebieden. De te onderzoeken deelgebieden lopen respectievelijk vanaf:

1. de Eemshaven (HS-station Oudeschip) naar Groningen (HS station Vierverlaten);
2. Groningen naar Heerenveen (HS-station Oudehaske);
3. Heerenveen naar Ens (HS-station Ens).

Deelgebied 1 (ARCADIS) omvat 124 masten over een lengte van ca. 40 kilometer.

Deelgebied 2 (ARCADIS) omvat 213 masten over een lengte van ca. 70 kilometer.

Deelgebied 3 (TAUW) omvat 135 masten over een lengte van ca. 44 kilometer.

Dit rapport heeft betrekking op mastlocatie nummer 711 in deelgebied 1 in de gemeente Loppersum. De duur van de periode waarin de werkzaamheden op enig perceel plaatsvinden zal minimaal twee groeiseizoenen bestrijken.

De uit te voeren werkzaamheden ter plaatse van deze mastlocatie zijn:

- De bouw van een steunmast;
- Aanleggen van een fundatie in een bouwkuip met afmeting van 20 m bij 40 m. De benodigde ontgravingsdiepte bedraagt 3 m –mv;
- Inrichten van een tijdelijk werkterrein met een oppervlakte van maximaal 6.000 m<sup>2</sup> met binnen het werkterrein het bouwterrein met een oppervlakte van circa 3.000 m<sup>2</sup>;
- De realisatie van een tijdelijke bouwweg naar het werkterrein. Deze bouwweg heeft een lengte van circa 312 meter en is 12 meter breed (bestaande uit rijbaan van 6 meter en gronddepot).

Ten behoeve van de voorgenomen werkzaamheden zijn de volgende veldonderzoeken verricht:

- Cultuurtechnisch onderzoek;
- Geohydrologisch onderzoek;
- Grondmechanisch onderzoek;
- Milieuhygiënisch onderzoek;
- Archeologisch onderzoek;
- Explosievenonderzoek.

Deze onderzoeken zijn nodig in het kader van de nadere technische uitwerking van het basisontwerp, vergunning aanvraag en grondzaken.

#### Toelichting op voorkeursalternatieven (VKA)

Vanaf het verstrekken van de opdracht tot aan het opstellen van dit rapport zijn voor het tracé meerdere voorkeursalternatieven uitgewerkt door de opdrachtgever. Deze voorkeursalternatieven zijn door de opdrachtgever genummerd. Gestart is met VKA 2.0, de laatste door de opdrachtgever aan Arcadis geleverde voorkeursalternatief is VKA 2.8. Een wijziging van het voorkeursalternatief betekent in algemene bewoording een plaatselijke verschuiving van een of meerdere mastvoeten.

Alle in dit rapport uitgevoerde onderzoeken en onderzoeksresultaten zijn uitgevoerd en representatief voor het, door de opdrachtgever, laatst aangeleverde VKA 2.8.

#### 1.1.1 Locatiegegevens

In 1.1 tabel zijn de locatiegegevens ter plaatse van de mastfundering en het werkterrein samengevat.

**Tabel 1.1: Overzicht locatiegegevens**

Adres locatie	Breeksterweg ong. Westerwijtwerd
Gemeente	Loppersum
Kadastrale gegevens locatie	Kadastrale gemeente Middelstum, sectie G, nummer 82
Eigenaar locatie	Dhr. A.H. Mooijman en mevr. M.M. Doelman
Coördinaten	X 239019; Y 594119
Afmeting fundering locatie 711	20 m x 40 m
Huidig gebruik	Grasland
Landschap	Zeekleigebied
Maaiveldniveau	Gemiddeld – 0,08 m NAP

## 1.2 Normen

In deze paragraaf zijn de normen inclusief jaartal opgenomen waar in deze rapportage naar wordt verwezen.

- Onderzoeksprotocol TenneT, NW380/VGN/ALG/10, d.d. 18 januari 2012 (versie 1.0);
- Projectspecificatie veldonderzoeken Noord-West 380kV, NW380/VGN/ALG/9, d.d. 16 december 2011;
- CSK-25-N Cultuurtechniek versie 6, van 3 september 2007;
- NEN 5725 strategie voor het uitvoeren van vooronderzoek bij verkennend en nader onderzoek, januari 2009;
- NEN 5720 Bodem – Waterbodem: strategie voor het uitvoeren van verkennend onderzoek. Onderzoek naar de milieuhygiënische kwaliteit van waterbodem en baggerspecie, november 2009;
- NEN 5717: Bodem - Waterbodem - Strategie voor het uitvoeren van vooronderzoek bij verkennend en nader onderzoek, november 2009;
- NEN 5740, Bodem – Landbodem - Strategie voor het uitvoeren van verkennend Bodemonderzoek – Onderzoek naar de milieuhygiënische kwaliteit van de bodem, januari 2009;
- NEN 5707 Bodeminspectie: monsterneming en analyse van asbest in bodem, mei 2003;
- Veldwerkzaamheden milieuonderzoek conform BRL SIKB 2000 en VKB-protocol 2001, 2002 en 2003;
- Laboratoriumanalyses milieuonderzoek voor grond-, grondwater- en waterbodemonderzoek conform AS SIKB 3000;
- 5140 NEN 5140:1996 Geotechniek: bepaling van de conusweerstand en de plaatselijke wrijvingsweerstand van grond. Elektrische sondeermethode;
- Kwaliteitsnorm Nederlandse Archeologie 3.2 (KNA 3.2);
- BRL-OCE / CS-OCE;
- RAAP(archeologie) beschikt over een opgravingsvergunning, verleend door de Minister van Onderwijs, Cultuur en Wetenschap.

## 1.3 Afkortingen en begrippen

In deze paragraaf zijn de afkortingen en begrippen die van toepassing zijn opgenomen:

### Afkortingen:

AG	Actuele Grondwaterstand
AMK	Archeologisch MonumentenKaart
ARCHIS	Archeologisch Informatie Systeem
FAMKE	Friese Archeologische Monumenten Kaart Extra
GFT	Gesloten front boortechniek
GWS	Grondwaterstand
GHG	Gemiddeld Hoogste Grondwaterstand
GLG	Gemiddeld Laagste Grondwaterstand
HDD	Horizontal Directional Drilling (horizontaal gestuurde boring)
IKAW	Indicatieve Kaart van Archeologische Waarden

KLIC	Kabels en Leidingen Informatie Centrum
M -mv	Meters minus maaiveldniveau
NAK	Nederlandse Algemene Keuringsdienst voor zaaizaad en pootgoed van landbouwgewassen
NAP	Normaal Amsterdams Peil
NVWa	Nederlands Voedsel- en Warenautoriteit
OFT	Open front boortechniek
PBT	Pneumatische boortechniek
RCE	Rijksdienst voor het Cultureel Erfgoed
SIKB	Stichting Infrastructuur Kwaliteitsborging Bodembeheer

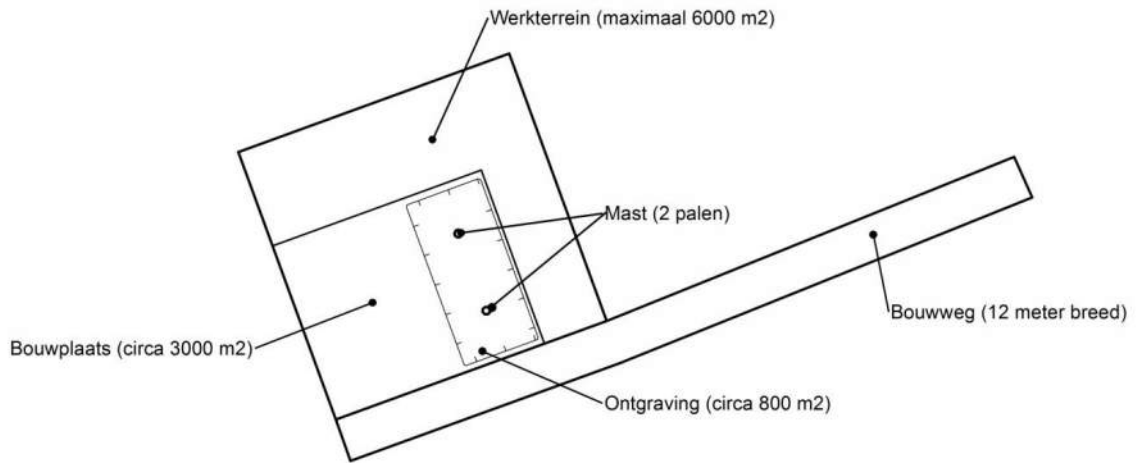
*Begrippen:*

5 cm verlagingsprofiel	Het gebied waarbinnen een grondwaterstandsverlaging van 5cm of meer optreedt.
A-laag/Teelaardelaag	De bovenste laag van de bodem die geschikt is voor de teelt van gewassen en die regelmatig wordt bewerkt. De laag is humeus.
B-laag	Laag van de bodem onder de A-laag/Teelaardelaag waar, door inspoeling, bestanddelen zijn toegevoegd zoals humus, lutum of minerale delen. Deze bodemlaag is in kleigronden veelal in grote mate gerijpt.
Backfill	Verzamelnaam voor het materiaal, met gunstige thermische eigenschappen, dat van elders wordt aangevoerd en wordt toegepast in kabelsleuven (zand en/of eventueel voor dit doel samengesteld materiaal).
Bi-pole mast	Twee smalle pylonen, ieder gefundeerd op een betonnen plaat, waaraan de geleiders worden opgehangen. Onder deze definitie vallen hoek-, trek- en steunmasten.
Bouwput	Gedeelte binnen het werkterrein waar diepere ontgravingen plaatsvinden.
Bouwterrein	Gedeelte binnen het werkterrein waar wordt gebouwd en al dan niet ontgravingen plaatsvinden.
Bouwweg	Een tijdelijke rijbaan voor het transport van materieel/materiaal van en naar het werkterrein.
Cultivateren	Een grondbewerking waarbij de bovengrond wordt losgewerkt.
C-laag	Laag van de bodem onder de B-laag, waarin nog geen of beperkte bodemvorming heeft plaatsgevonden. Deze laag is in kleigronden veelal ongerijpt.
Diepwell	Een diepwellbemaling bestaat uit 1 of meerdere filters met veelal een grindomstorting. In de filter wordt een onderwaterpomp geïnstalleerd. Deze bemalingswijze wordt vooral toegepast in grofzandige pakketten en/of bij grote waterstandsverlagingen.
Drooglegging	Het hoogteverschil tussen de waterspiegel in de sloten/watergangen en het grondoppervlak.
Frezen	Een grondbewerking waarbij de zode en/of bovengrond wordt stukgemaakt en de grond wordt fijngemaakt.
Geleiders	Hoogspanningsdraden.
Grondoverschot	Grond uit de C-laag die overblijft na zorgvuldige aanvulling en verdichting van wat ontgraven is geweest.
Grondtekort	Grondtekort kan ontstaan door afvoer van ongeschikte grond en/of oxidatie van organische stof/veen, zettingen en klink onder het werkterrein c.q. de bouwweg.
Hoeveelheden	De theoretische hoeveelheden grond worden in vaste kuubs (m <sup>3</sup> ) aangegeven.

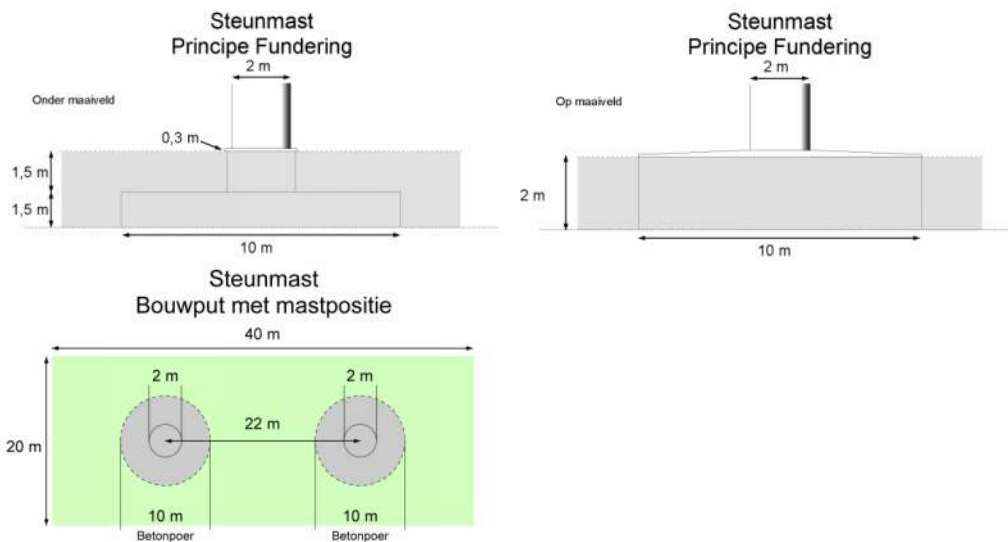
Horizontale bronnering	Bij horizontale bronnering wordt grondwater onttrokken via een of enkele drains. Deze drain ligt horizontaal onder de bouwputbodan en is aangesloten op een vacuümpomp. De maximale aanlegdiepte bedraagt circa 5 meter. Daarnaast zal in een heterogene of slecht doorlatende bodan, een goede omstorting moeten worden toegepast voor een optimale ontwatering van de watervoerende lagen.
Juklocatie (tijdelijk)	Een tijdelijke locatie waar een stelling wordt gebouwd om te voorkomen dat de geleiders bij het aanbrengen de grond kunnen raken.
k-waarde	Aanduiding voor de waterdoorlatendheid in m1 per dag.
kD-waarde	Aanduiding voor het doorlaatvermogen in m <sup>2</sup> per dag.
Lier- haspellocatie	De locatie van een mechanisch werktuig of haspel waarmee geleiders uit de haspel langs de mast worden getrokken.
Onderzoeksgebied (arch.)	Plangebied plus 175m voor beter begrip archeologische waarden.
Ongeschikte grond	Grond die door de directie ongeschikt wordt bevonden voor aanvulling/verwerking ter plaatse.
Onrendabele strook	Zie definitie Overhoek.
Ontwateringsdiepte	De hoogste grondwaterstand tussen de ontwateringsmiddelen.
Open bemaling	Bij open bemaling wordt het in de bouwkuip stromende water met een dompelpomp en/of vacuümpomp uit de sleuf gepompt. Deze bemalingsvorm wordt in hoofdzaak toegepast in slecht doorlatende gronden. Daarnaast wordt deze toegepast als aanvulling op vacuümbemaling en/of deepwellbemaling (dien dient als spanningsbemaling).
Overhoek	Gedeelten van percelen die zodanig van vorm zijn of een zodanig geringe oppervlakte hebben dat deze ongeschikt zijn geworden voor een economische en/of praktische bewerking of benutting door de grondgebruiker.
Plangebied (arch.)	Mastlocatie.
Permanent grasland	Grasland dat minimaal 30 jaar aaneengesloten alleen in gebruik is geweest als grasland.
Portaal	Poort van 2 of meer hoge palen met dwarsligger die dient als ondersteuningspunt voor de geleiders.
RD stelsel	Coördinaten in het stelsel van de Rijksdriehoeksmeting.
Stijghoogte	Het potentieel peil van het wateroppervlak van grondwater, gemeten vanaf een bepaald niveau (bijvoorbeeld NAP).
Teelaarde afzetten	Het afgraven van de teelaarde en in depot zetten.
Teelaarde terugzetten	Het verwerken van de in depot gezette teelaarde op het terrein waarvan het afkomstig is.
Verticale bronnering	Bronnering uit verticale filters of bronnen. Bij verticale bronnering kan onderscheid worden gemaakt tussen vacuümbemaling en zwaartekrachtbemaling met haalbuizen. Bij vacuümbemaling wordt een aantal verticale onttrekkingfilters aangesloten op een vacuümpomp. Bij zwaartekrachtbemaling wordt in de filters een haalbuis gehangen die op een vacuümpomp wordt aangesloten. De diameters van de voor deze bemalingswijze toegepaste filters variëren van 0,03 tot 0,15m.
Waterbezwaar	Totaal te onttrekken hoeveelheid grondwater.
Werkstrook	Het afgebakende grondoppervlak waar werkzaamheden worden verricht voor de aanleg van ondergrondse kabelverbindingen.
Werkterrein	Terrein dat gebruikt wordt voor onder andere de opstelplaats voor kranen, de opslag van materieel en materiaal, opslag van grond, kleedruimten etc. Binnen het werkterrein bevindt zich de locatie van de te bouwen masten (bouwput) of portaal. Het werkterrein is vrij van beplanting en bebouwing.
Zaaien	Het met een zaaimachine of met de hand gelijkmatig verspreiden en in de grond brengen van het zaaizaad.



Figuur 1.1: overzicht van een Bi-pole mastlocatie



Figuur 1.2: principe fundering van een steunmast (masthoogte circa 55 meter).



Afmetingen van de bouwput zijn afhankelijk van de lokale situatie

### Leeswijzer

Deze rapportage is als volgt opgebouwd:

- Hoofdstuk 2: Cultuurtechnisch onderzoek
- Hoofdstuk 3: Geohydrologisch onderzoek
- Hoofdstuk 4: Grondmechanisch onderzoek
- Hoofdstuk 5: Milieuhygiënisch onderzoek (verkennend bodemonderzoek)
- Hoofdstuk 6: Archeologisch onderzoek
- Hoofdstuk 7: Explosievenonderzoek

Bovenstaande onderzoeken zijn zo veel mogelijk gecombineerd uitgevoerd.

Voor de boorprofielen van de uitgevoerde boringen wordt verwezen naar de bijlage 1-1 en voor de sondeergrafieken van de uitgevoerde sonderingen wordt verwezen naar de bijlage 1-2.

1.4 *Bijlagen H1*

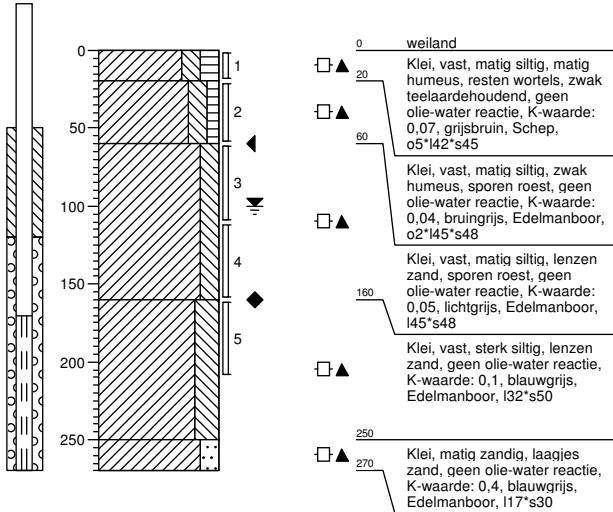
Bijlage 1-1: Boorprofielen

Bijlage 1-2: Situatiekaartje Fugro en bijbehorende sondeergrafieken

Bijlage 1-3: Kaart met ligging boorpunten

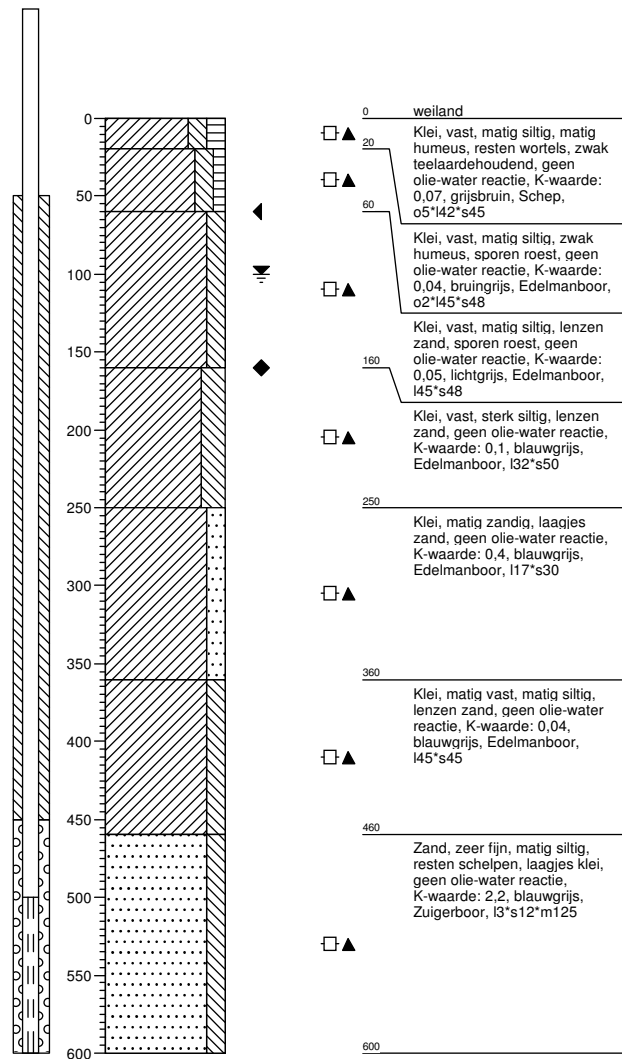
**Boring: 71101**

Boormeester : Marcel la Crois  
 Datum: 02-04-2015  
 X: 239037,774  
 Y: 594134,645  
 GWS: 100  
 GHG: 60  
 GLG: 160  
 Hoogte tov NAP -0,069



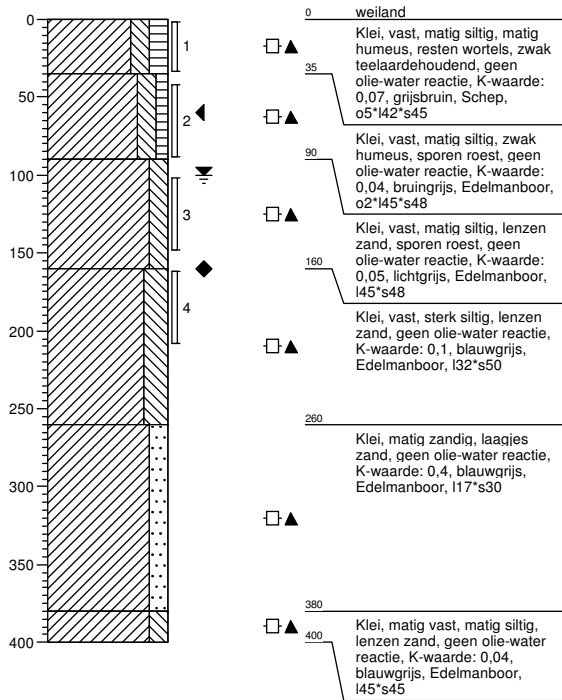
**Boring: 71101a**

Boormeester : Marcel la Crois  
 Datum: 02-04-2015  
 X: 239037,774  
 Y: 594134,645  
 GWS: 100  
 GHG: 60  
 GLG: 160  
 Hoogte tov NAP -0,069



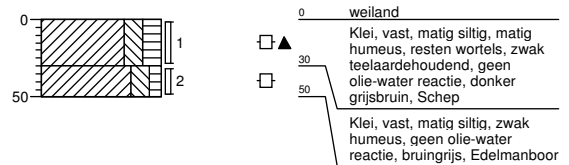
**Boring: 71102**

Boormeester : Marcel la Crois  
 Datum: 02-04-2015  
 X: 239041,938  
 Y: 594110,179  
 GWS: 100  
 GHG: 60  
 GLG: 160  
 Hoogte tov NAP -0,051



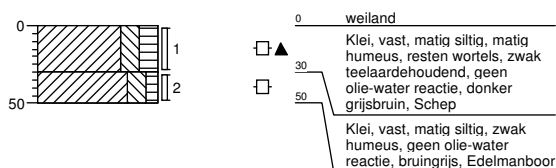
**Boring: 71103**

Boormeester : Marcel la Crois  
 Datum: 02-04-2015  
 X: 239051,393  
 Y: 594101,785  
 GWS:  
 GHG:  
 GLG:  
 Hoogte tov NAP -0,043



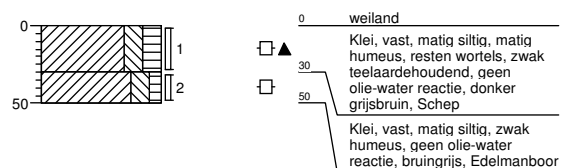
**Boring: 71104**

Boormeester : Marcel la Crois  
 Datum: 02-04-2015  
 X: 239034,821  
 Y: 594098,366  
 GWS:  
 GHG:  
 GLG:  
 Hoogte tov NAP -0,044



**Boring: 71105**

Boormeester : Marcel la Crois  
 Datum: 02-04-2015  
 X: 239026,828  
 Y: 594139,909  
 GWS:  
 GHG:  
 GLG:  
 Hoogte tov NAP -0,025



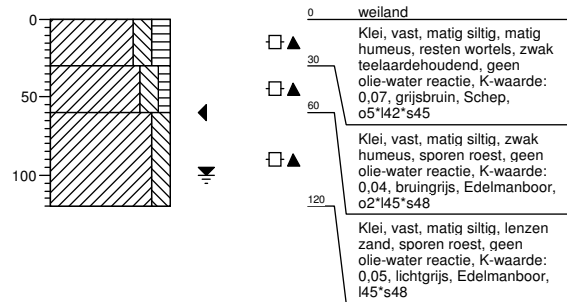
**Boring: 71106**

Boormeester : Marcel la Crois  
 Datum: 02-04-2015  
 X: 239043,72  
 Y: 594142,691  
 GWS: 100  
 GHG: 60  
 GLG:  
 Hoogte tov NAP -0,022



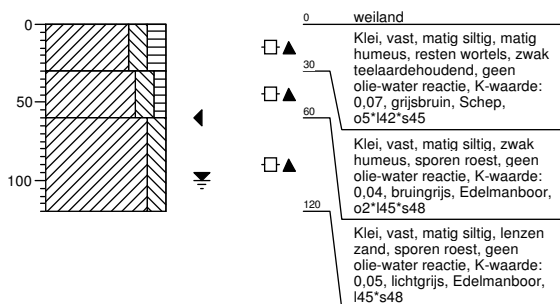
**Boring: 71107**

Boormeester : Marcel la Crois  
 Datum: 02-04-2015  
 X: 239057,159  
 Y: 594096,807  
 GWS: 100  
 GHG: 60  
 GLG:  
 Hoogte tov NAP -0,094



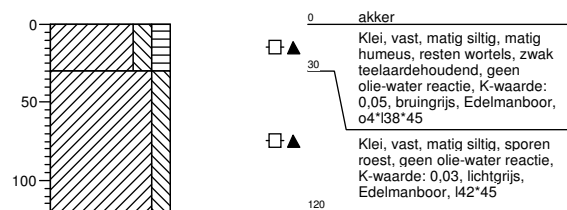
**Boring: 71108**

Boormeester : Marcel la Crois  
 Datum: 02-04-2015  
 X: 238992,063  
 Y: 594121,205  
 GWS: 100  
 GHG: 60  
 GLG:  
 Hoogte tov NAP -0,176



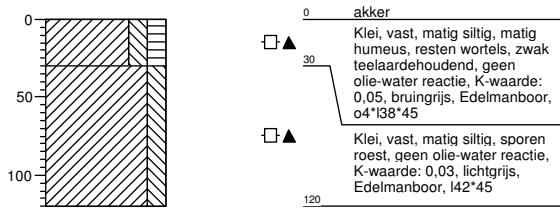
**Boring: 711001b**

Boormeester : Marcel la Crois  
 Datum: 26-03-2015  
 X: 238712,447  
 Y: 594111,881  
 GWS: 100  
 GHG: 60  
 GLG:  
 Hoogte tov NAP -0,188



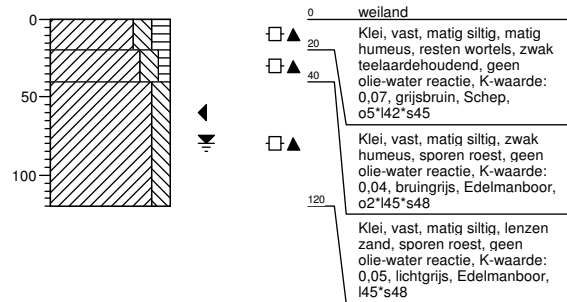
**Boring: 711002b**

Boormeester : Marcel la Crois  
 Datum: 26-03-2015  
 X: 238761,602  
 Y: 594124,804  
 GWS: 80  
 GHG: 60  
 GLG:  
 Hoogte tov NAP -0,185



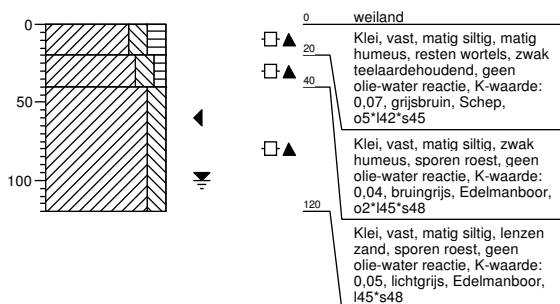
**Boring: 711003b**

Boormeester : Marcel la Crois  
 Datum: 02-04-2015  
 X: 238808,709  
 Y: 594143,471  
 GWS: 80  
 GHG: 60  
 GLG:  
 Hoogte tov NAP -0,268



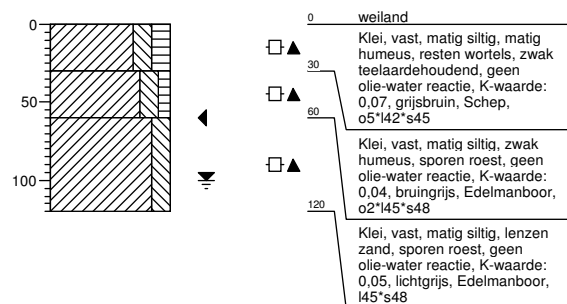
**Boring: 711004b**

Boormeester : Marcel la Crois  
 Datum: 02-04-2015  
 X: 238838,948  
 Y: 594107,977  
 GWS: 100  
 GHG: 60  
 GLG:  
 Hoogte tov NAP 0,164



**Boring: 711005b**

Boormeester : Marcel la Crois  
 Datum: 02-04-2015  
 X: 238886,505  
 Y: 594120,31  
 GWS: 100  
 GHG: 60  
 GLG:  
 Hoogte tov NAP -0,08

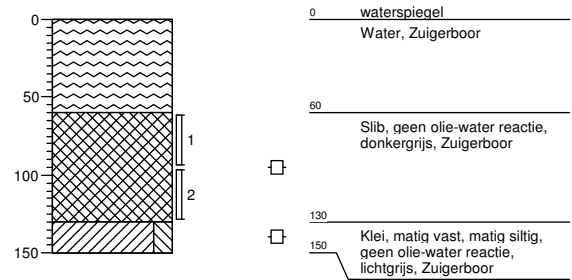
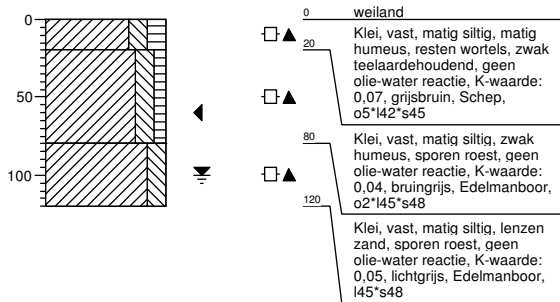


**Boring: 711006b**

Boormeester : Marcel la Crois  
 Datum: 02-04-2015  
 X: 238936,194  
 Y: 594131,982  
 GWS: 100  
 GHG: 60  
 GLG:  
 Hoogte tov NAP -0,073

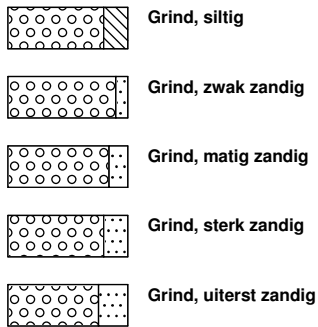
**Boring: 711001bs01**

Boormeester : Marcel la Crois  
 Datum: 02-04-2015  
 X: 238793,271  
 Y: 594135,659  
 GWS:  
 GHG:  
 GLG:  
 Hoogte tov NAP -1,546

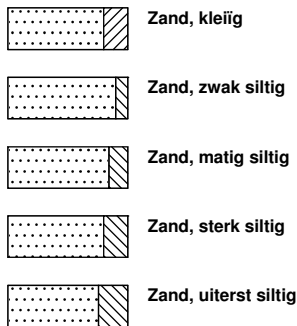


# Legenda (conform NEN 5104)

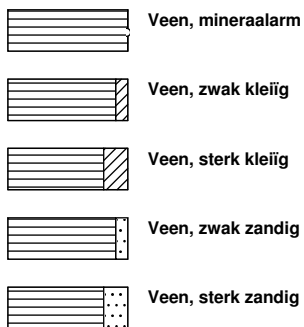
## grind



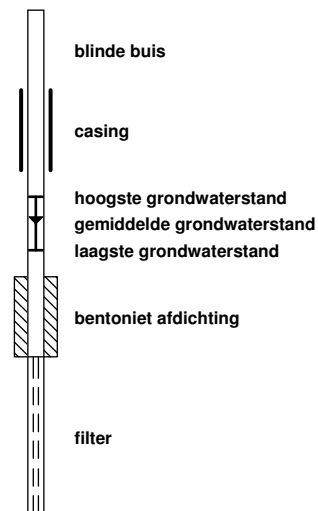
## zand



## veen



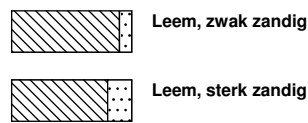
## peilbuis



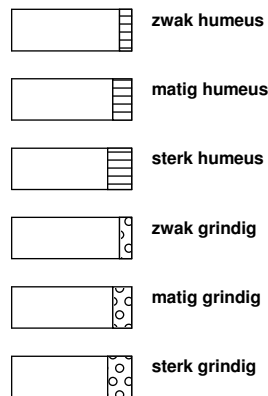
## klei



## leem



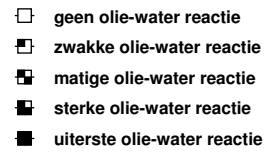
## overige toevoegingen



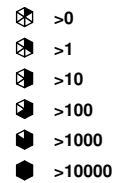
## geur



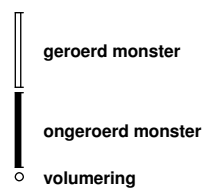
## olie



## p.i.d.-waarde



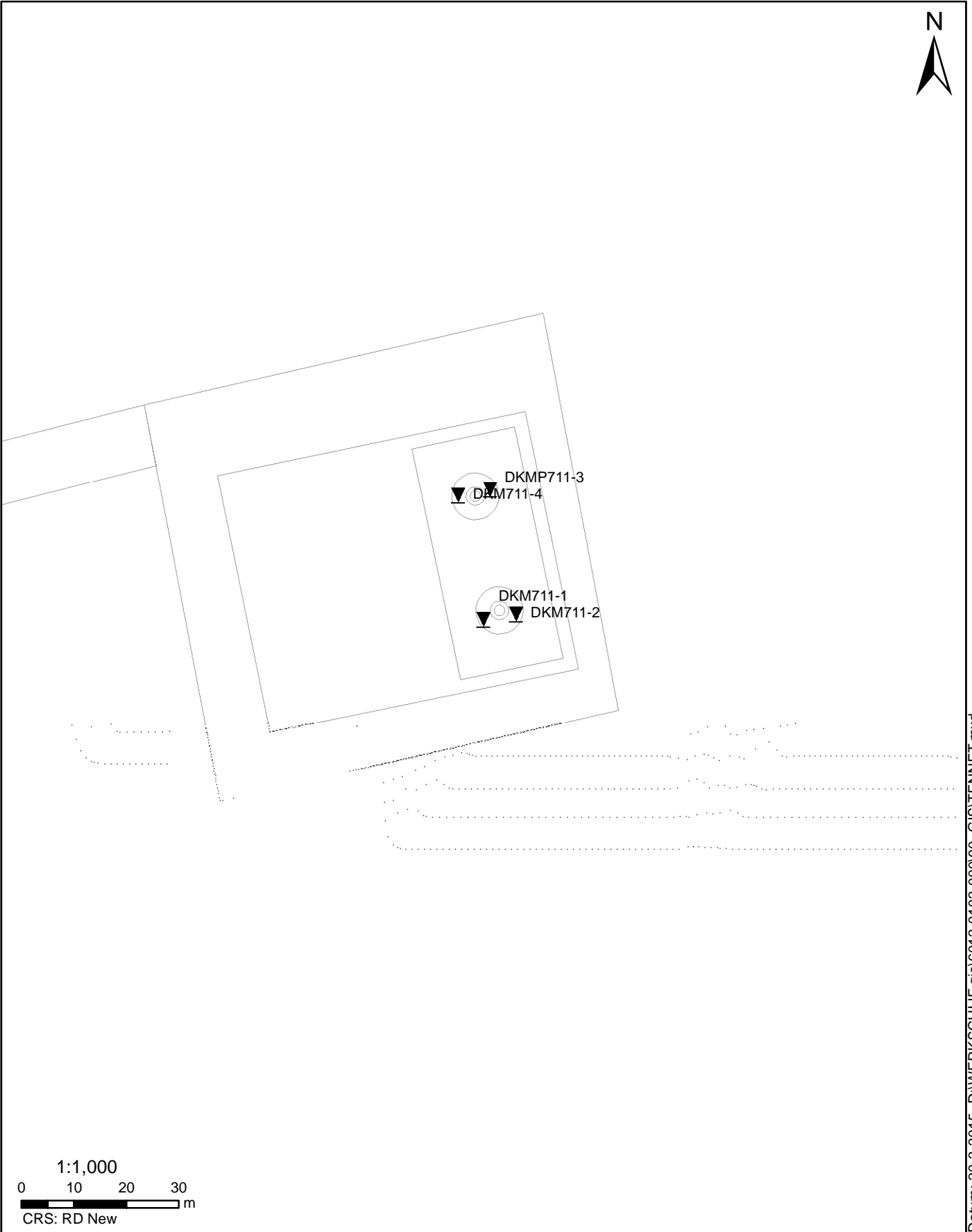
## monsters



## overig







**SITUATIE**

NOORD - WEST 380

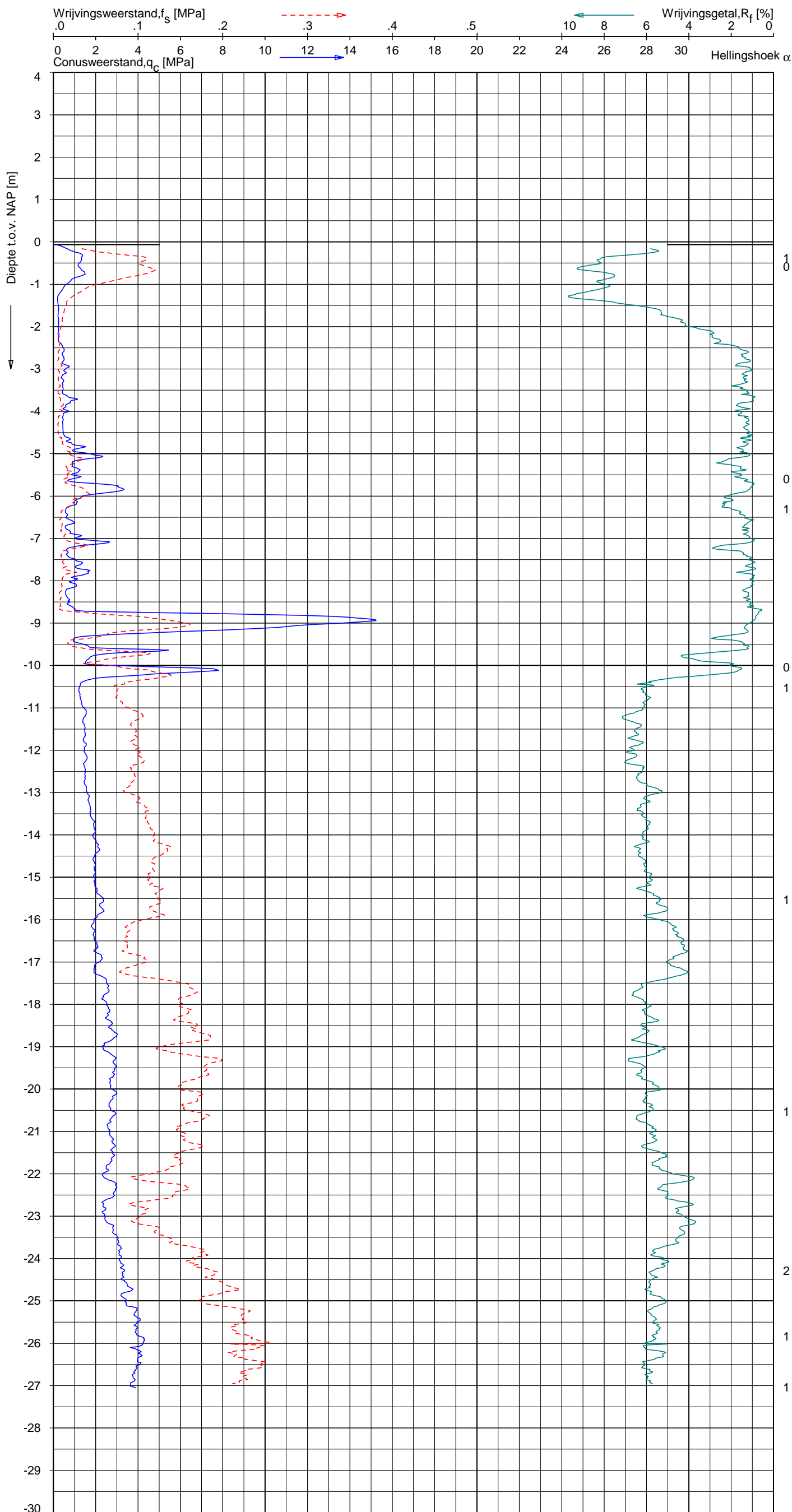
Opdr.nr.: 6012-0102-000

Bijlage : 711

UNIPLOT 05.27.nl / QcfClass-R3.cmd / 2015-03-26 10:19:28

6012-0102-000

DKM711-1 - 1



**Indicatieve bodembeschrijving**  
 Automatisch gegenereerd uit data van de sondering, geldig onder grondwaterpeil (Robertson 1990, NL corr.)



Opg.: JP d.d. 19-feb-2015 Coord.: X=239038.6m Y=594108.1m Systeem: RD Sondering volgens norm NEN-EN-ISO 22476-1  
 Get.: HOFSTEDE d.d. 26-mrt-2015 MV = NAP -0.06m Conus: CP15-CF75SN2 1701-2674 Toepassingsklasse 2. Test type TE1  
 Conustype: A<sub>c</sub> = 1510 mm<sup>2</sup>; A<sub>s</sub> = 19895 mm<sup>2</sup>



**SONDERING MET PLAATSELIJKE KLEEFMETING**

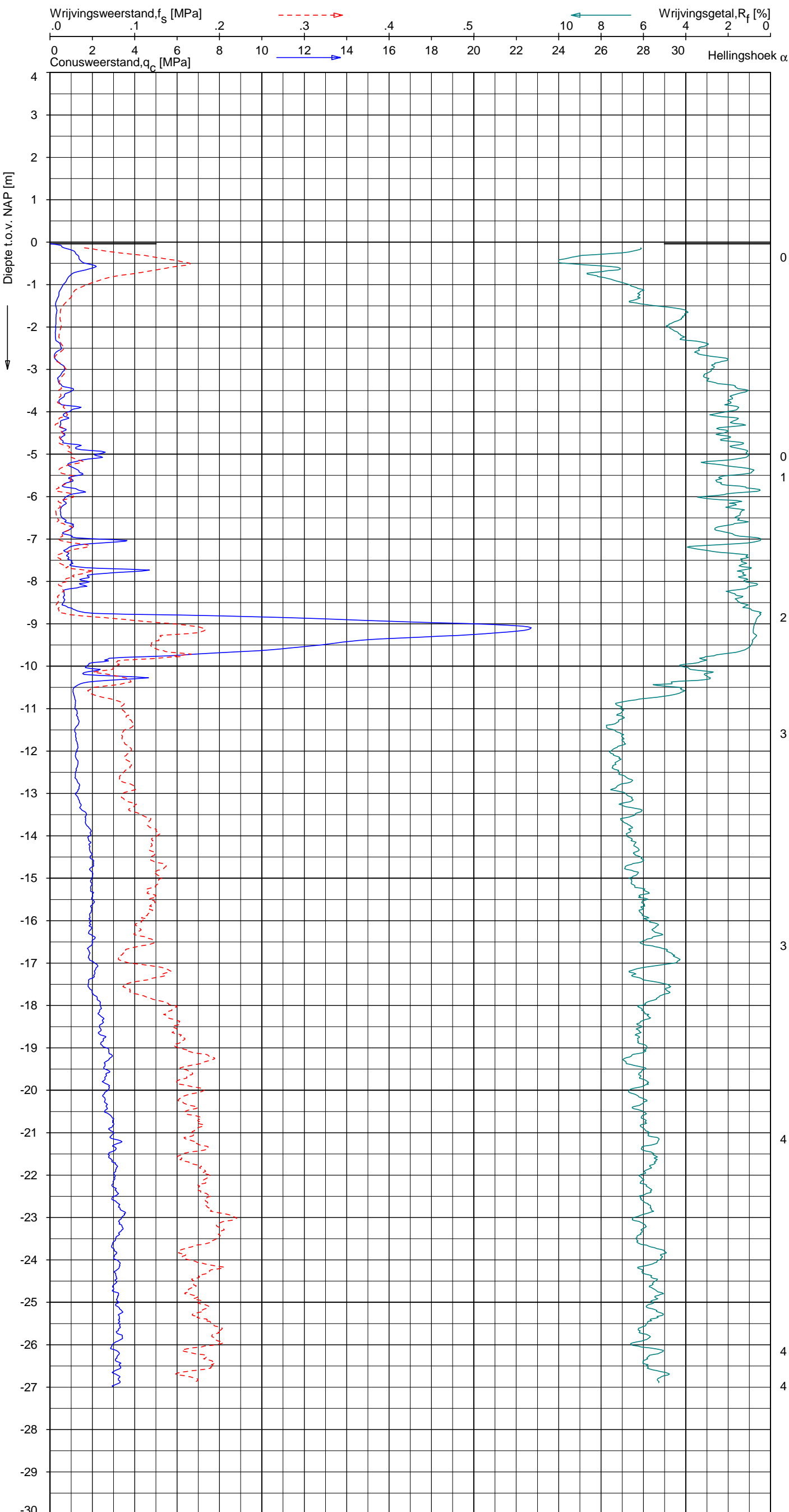
NOORD-WEST 380

Opdr. 6012-0102-000  
 Sond. DKM711-1

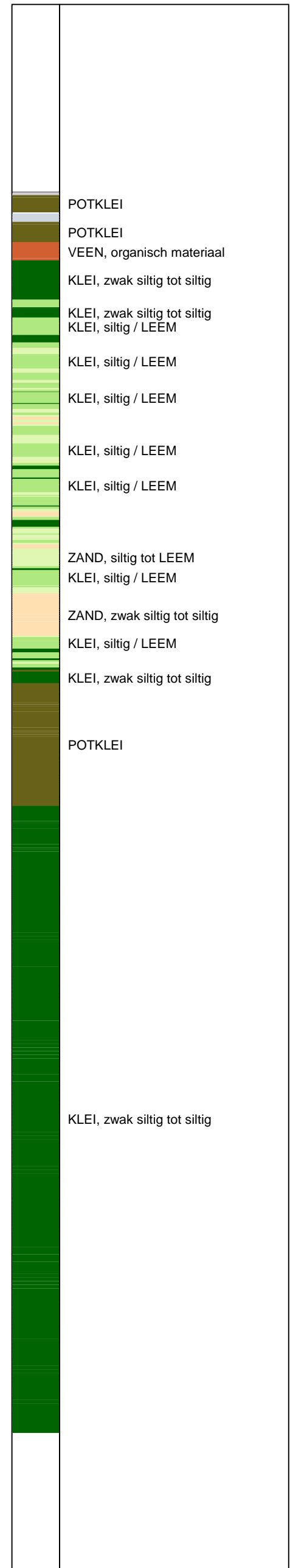
UNIPLOT 05.27.nl / QcfClass-R3.cmd / 2015-03-26 10:19:30

6012-0102-000

DKM711-2 - 1



**Indicatieve bodembeschrijving**  
 Automatisch gegenereerd uit data van de sondering, geldig onder grondwaterpeil (Robertson 1990, NL corr.)



Opg.: JP d.d. 19-feb-2015 Coord.: X=239044.7 m Y= 594109.2 m Systeem: RD Sondering volgens norm NEN-EN-ISO 22476-1  
 Get.: HOFSTEDÉ d.d. 26-mrt-2015 MV = NAP -0.04 m Conus: CP15-CF75SN2 1701-2674 Toepassingsklasse 2. Test type TE1  
 Conustype:  $A_c = 1510 \text{ mm}^2$ ;  $A_s = 19895 \text{ mm}^2$



**SONDERING MET PLAATSELIJKE KLEEFMETING**

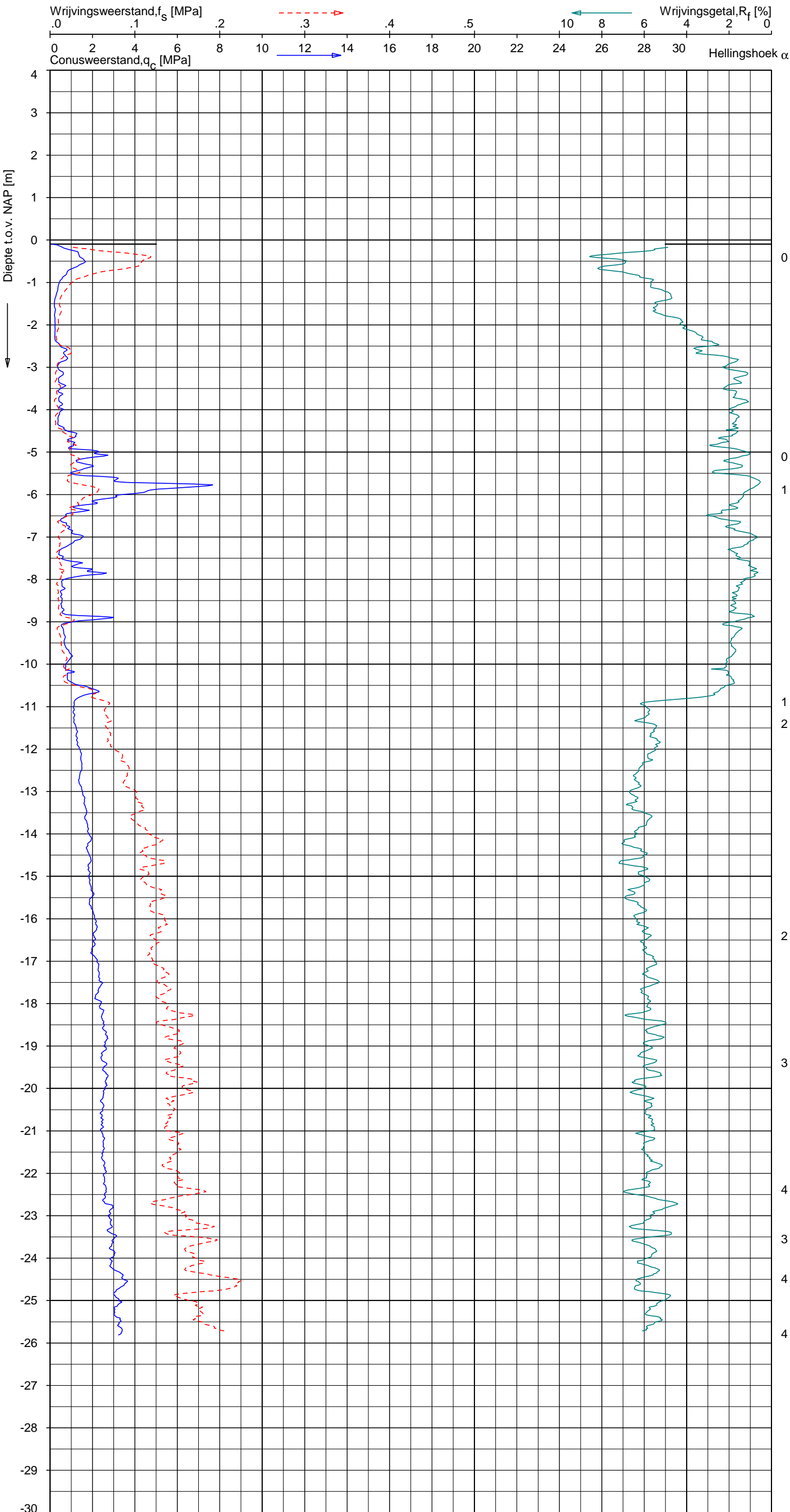
NOORD-WEST 380

Opdr. 6012-0102-000  
 Sond. DKM711-2

UNIPLOT 05.27.nl / QcfClass-R3.cmd / 2015-03-26 10:19:33

6012-0102-000

DKMP711-3 - 1



**Indicatieve bodembeschrijving**  
 Automatisch gegenereerd uit data van de sondering, geldig onder grondwaterpeil (Robertson 1990, NL corr.)



Opg.: JP d.d. 19-feb-2015 Coord.: X=239039.8m Y=594132.9m Systeem: RD Sondering volgens norm NEN-EN-ISO 22476-1  
 Get.: HOFSTEDE d.d. 26-mrt-2015 MV = NAP -0.09m Conus: CP15-CF75PA1SN2 1701-2495 Toepassingsklasse 2. Test type TE2  
 Conustype: A<sub>c</sub> = 1510 mm<sup>2</sup>; A<sub>s</sub> = 19895 mm<sup>2</sup>



**SONDERING MET PLAATSELIJKE KLEEFMETING**

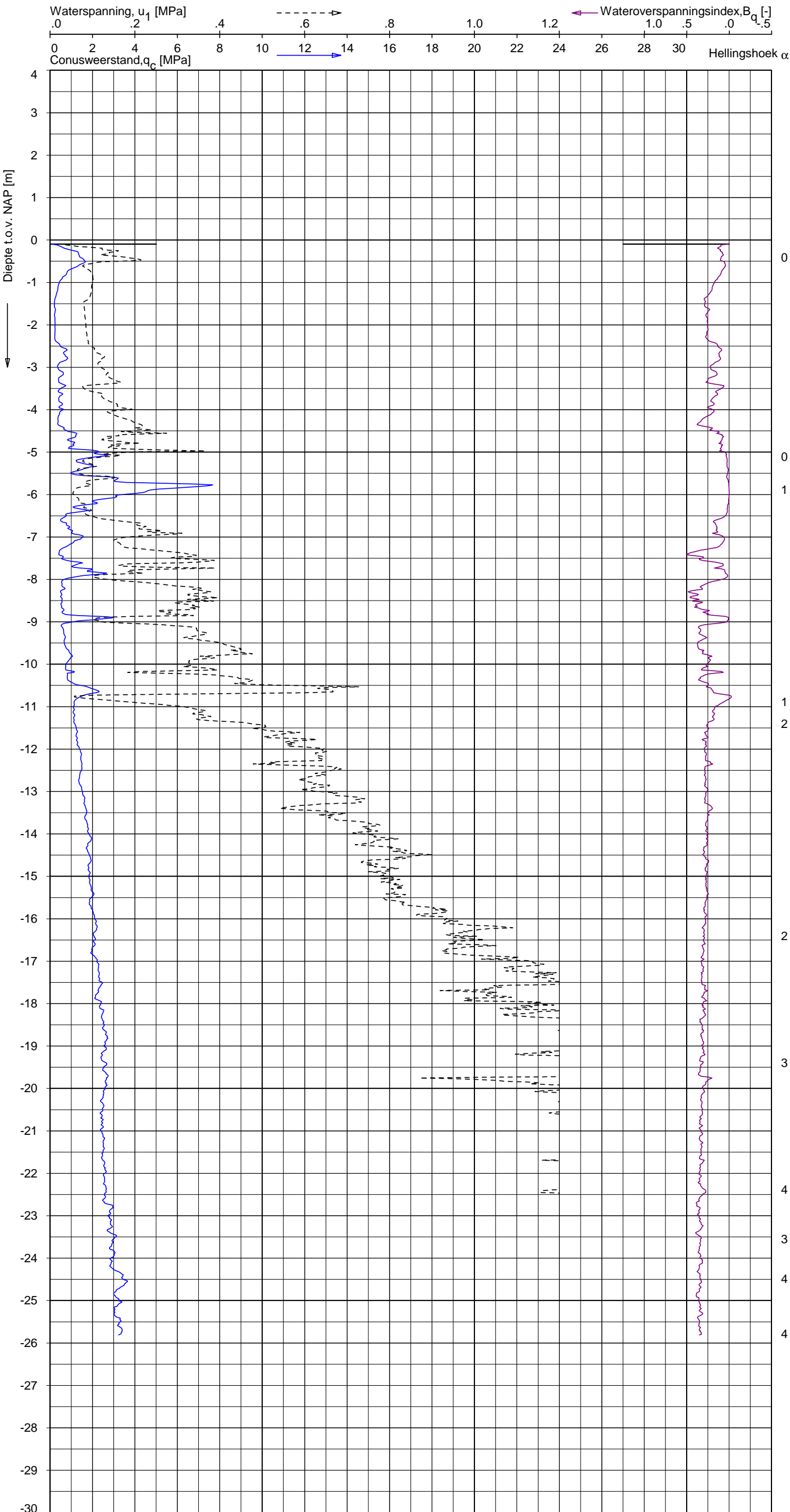
NOORD-WEST 380

Opdr. 6012-0102-000  
 Sond. DKMP711-3

UNIPLOT 05.27.nl / QcU1Class-R3.cmd / 2015-03-26 10:21:13

6012-0102-000

DKMP711-3 - 1



**Indicatieve bodembeschrijving**  
 Automatisch gegenereerd uit data van de sondering, geldig onder grondwaterpeil (Robertson 1990, NL corr.)



Opg. : JP d.d. 19-feb-2015 Coord.: X=239039.8m Y=594132.9m Systeem: RD Sondering volgens norm NEN-EN-ISO 22476-1  
 Get. : HOFSTEDE d.d. 26-mrt-2015 MV = NAP -0.09m Conus: CP15-CF75PA1SN2 1701-2495 Toepassingsklasse 2. Test type TE2  
 Conustype:  $A_c = 1510 \text{ mm}^2$ ;  $A_s = 19895 \text{ mm}^2$



**SONDERING MET WATERSPANNINGSMETING**

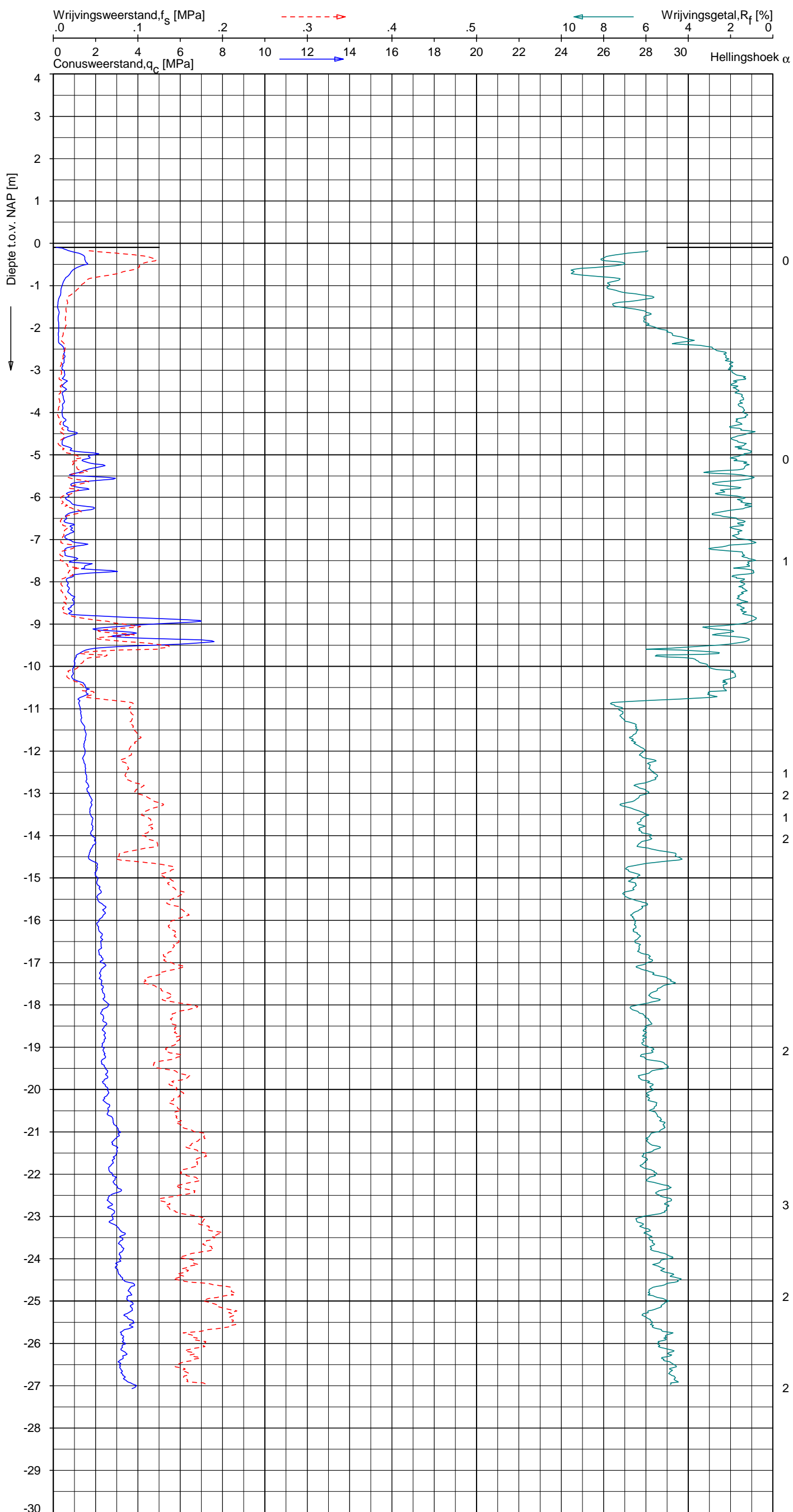
NOORD-WEST 380

Opdr. 6012-0102-000  
 Sond. DKMP711-3

UNIPLOT 05.27.nl / QcfClass-R3.cmd / 2015-03-26 10:19:35

6012-0102-000

DKM711-4 - 1



**Indicatieve bodembeschrijving**  
 Automatisch gegenereerd uit data van de sondering, geldig onder grondwaterpeil (Robertson 1990, NL corr.)



Opg.: JP d.d. 19-feb-2015 Coord.: X=239033.7m Y=594131.8m Systeem: RD Sondering volgens norm NEN-EN-ISO 22476-1  
 Get.: HOFSTEDE d.d. 26-mrt-2015 MV = NAP -0.09m Conus: CP15-CF75SN2 1701-2674 Toepassingsklasse 2. Test type TE1  
 Conustype:  $A_c = 1510 \text{ mm}^2$ ;  $A_s = 19895 \text{ mm}^2$



**SONDERING MET PLAATSELIJKE KLEEFMETING**

NOORD-WEST 380

Opdr. 6012-0102-000  
 Sond. DKM711-4

## LEGENDA TERREINPROEVEN EN GRONDSOORTEN

### BORINGEN / PEILBUIZEN

●	mechanische boring (B)
◐	handboring (HB)
○	niet uitgevoerde boring
◌	niet uitgevoerde handboring
●	boring met peilbuis
●	boring met peilbuis, ondiep en diep filter
●	boring met peilbuis, ondiep, middeldiep en diep filter
◌	handboring met peilbuis
⊕	hellingsmeterbuis (HMB)
⌵	gedrukte peilbuis (PB) / minifilter (MF)
⊙	boring derden
⊙	boring derden met peilbuis

### SONDERINGEN

▼	diep-/diepzware sondering
▽	middelzware sondering
▼	diep-/diepzware sondering met plaatselijke kleefmeting
▽	middelzware sondering met plaatselijke kleefmeting
⊕	slagsondering
▽	niet uitgevoerde sondering
⊕	waterspanningsmeter (WSM)
▽	sondering derden
▽	sondering derden met plaatselijke kleefmeting

### Type sonderingen

M	middelzware sondering
D	diepsondering
DZ	diepzware sondering
S	slagsondering

### Toegevoegde metingen

KM	meting van de plaatselijke kleef
P	meting van waterspanning
M	meting van de magnetische veldsterkte
G	meting van de geleidbaarheid
S	meting van de schuifgolfsnelheid (seismische meting)
T	meting van de temperatuur

### LEGENDA / TERMINOLOGIE

#### grind

	Grind, siltig
	Grind, zwak zandig
	Grind, matig zandig
	Grind, sterk zandig
	Grind, uiterst zandig

#### zand

	Zand, kleilig
	Zand, zwak siltig
	Zand, matig siltig
	Zand, sterk siltig
	Zand, uiterst siltig

#### veen

	Veen, mineraalarm
	Veen, zwak kleilig
	Veen, sterk kleilig
	Veen, zwak zandig
	Veen, sterk zandig

#### klei

	Klei, zwak siltig
	Klei, matig siltig
	Klei, sterk siltig
	Klei, uiterst siltig
	Klei, zwak zandig
	Klei, matig zandig
	Klei, sterk zandig

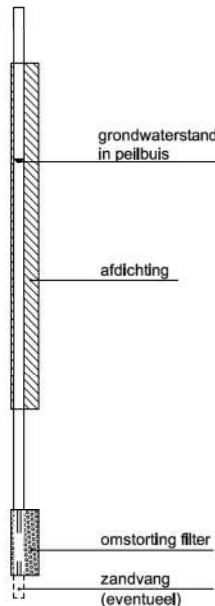
#### leem

	Leem, zwak zandig
	Leem, sterk zandig

#### Overige toevoegingen

	zwak humeus
	matig humeus
	sterk humeus
	zwak grindig
	matig grindig
	sterk grindig

#### Peilbuis

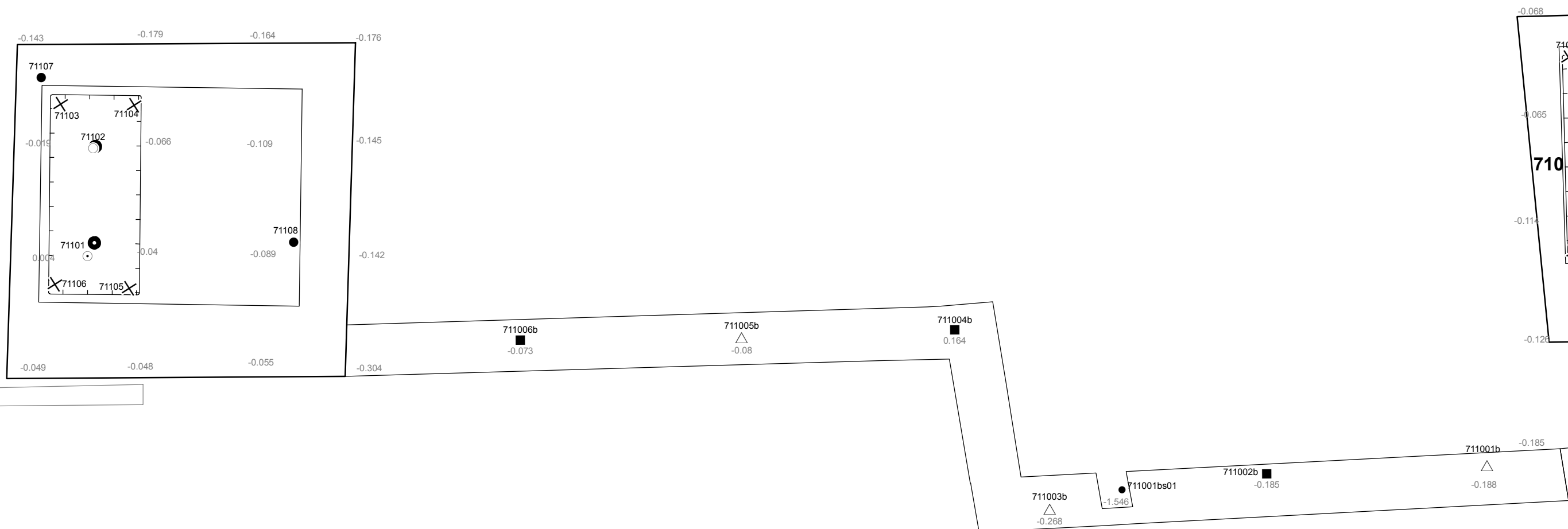


#### Monsters

	geroerd monster
	ongeroid monster

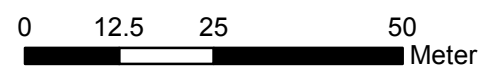
#### Overig

	gemiddeld hoogste grondwaterstand
	grondwaterstand
	gemiddeld laagste grondwaterstand
	slib
	verharding / kern / asfalt
	puin



**Verklaring**

-  Werkterrein + bouwweg
-  Bouwput
-  Masten
-  Locatie handsondering met boring bouwwegen
-  Locatie boring bouwwegen
-  Locatie boring tot 0,50 m-mv
-  Locatie boring tot 1,20 m-mv
-  Locatie boring tot 4,00 m-mv
-  Locatie boring + peilbuis
- SL  Locatie slibmonster (Locatie)
- BS  Locatie slibmonster (Bouwweg)



Locatie VKA versie 2.8  
Bouwweg VKA versie 2.8

TITEL		BOORPUNTEN KAART MAST : <b>711</b>		Noord - West 380 kV	
STATUS	GETEKEND DOOR	AFD.	PAR.	OPDRACHTGEVER	
	D. Dobri			TenneT	
	GECONTROLEERD DOOR	AFD.	PAR.	OMSCHRIJVING WIJZIGING	GETEKEND BIJ
	E. Aldershof				ARCADIS
	VOOR AKKOORD	AFD.	PAR.	SCHAAL	DATUM 1e UITGAVE
	J.Assink			1:1000	15.05.2015
				DATUM WIJZIGING	
VAKGEBIED	TEK. SOORT	PROJECT NR.	FORMAT	NUMMER	WIJZ. NR.
			A3	<b>Mast nr. 711</b>	<b>1</b>



## **2 Cultuurtechnisch onderzoek**

### 3 Geohydrologisch onderzoek

#### Verantwoording

Titel: Geohydrologisch onderzoek: project: Noord – West 380 kV  
Deelgebied: 1  
mastnummer: 711

Projectnummer: B.02032.000377.001

Referentienummer: T206878

Revisie: 1.0

Datum: 21 juli 2015

Auteur(s): M.J.H. Rakhorst en M.M. Houdé

Gecontroleerd door: J.B. Helder

Paraaf gecontroleerd:



Goedgekeurd door: J. Assink



Paraaf goedgekeurd:

Contact: [TenneT380kVnw@arcadis.nl](mailto:TenneT380kVnw@arcadis.nl)

In het geohydrologisch onderzoek worden twee fases onderscheiden namelijk:

- Fase 1: Beknopte analyse van effecten
- Fase 2: Uitgebreide analyse van effecten indien onderlinge beïnvloeding daar aanleiding toe geeft

Fase 1 is in dit geohydrologisch rapport in paragraaf 3.1 t/m 3.4 uitgewerkt. Indien van toepassing is fase 2 in paragraaf 3.5 en 3.6 uitgewerkt.

#### INHOUDSOPGAVE

3.1. Inleiding

3.2. Veld- en laboratoriumwerkzaamheden

3.3. Algemene beschrijving tracé

3.4. Bemaling

3.5. Effecten grondwater (Fase 2: indien de effecten daar aanleiding toe geven)

3.6. Uitvoeringstechnische aspecten (Fase 2: indien de effecten daar aanleiding toe geven)

3.7 Bijlagen H3

Bijlage 3-1: Locatie inclusief onderzoekspunten

Bijlage 3-2: Overzicht veldgegevens en analyseresultaten

Bijlage 3-3: Tekening: waterinformatiekaart

### 3.1 *Inleiding*

Doel van het geohydrologisch onderzoek is om inzicht te geven in de geohydrologische situatie op de onderhavige mastlocatie 711. Dit voor de onderbouwing van de vergunningaanvraag in het kader van de Waterwet en het op te stellen werkplan door de aannemer.

Op basis van de geohydrologische situatie is het te verwachten waterbezwaar en de grondwater- en/of stijghoogteverlaging in de omgeving tijdens de bemaling berekend. Met deze gegevens kan de benodigde vergunning in het kader van de Waterwet aangevraagd worden.

Indien de mate waarin effecten optreden niet om nadere kwantificering vraagt, wordt enkel fase 1 in deze rapportage uitgewerkt. Indien de mate waarin effecten optreden wel om nadere kwantificering vraagt, is ook fase 2 uitgewerkt. Er wordt bij het bepalen van de effecten rekening gehouden met de mogelijke invloed van bemaling van naastgelegen masten op de verlaging. Voor een mastlocatie zijn de twee naastliggende mastlocaties maatgevend voor de verlaging en de effecten.

Dit geohydrologisch onderzoek vormt daarnaast een bron van gegevens en basis voor het door de aannemer op te stellen werkplan en uitvoeringsplan van de bemaling (bemalingsplan).

Daarnaast is aandacht besteed aan de kwalitatieve aspecten, vanuit de voorgenomen lozing van bemalingswater op oppervlaktewater.

### 3.2 *Veld- en laboratoriumwerkzaamheden*

#### 3.2.1 *Veldwerkzaamheden*

Ten behoeve van het geohydrologisch onderzoek zijn ter plaatse van de toekomstige bouwput de volgende veldwerkzaamheden uitgevoerd:

- 4 sonderingen tot 40 m -mv (of maximale reactiekracht van 16 ton);
- Twee boringen tot ten minste 4,0 m -mv;
- Het plaatsen van ten minste één peilbuis ter bepaling van de freatische grondwaterstand in de deklaag;
- De stijghoogte is bij plaatsing van de peilbuis bepaald. Na een wachttijd van tenminste 1 week is een tweede meting uitgevoerd;
- Het nemen van een monster van het oppervlaktewater. Niet ter plaatse van iedere mastlocatie is een monster genomen, maar wel van elk ontvangend oppervlaktewater (zie bijlage 3-3 voor de locatie van monsternamen).

De datums waarop deze veldwerkzaamheden hebben plaatsgevonden, zijn weergegeven bij de resultaten van de veldwerkzaamheden zoals weergegeven in bijlage 3-2 en 3-3.

#### 3.2.2 *Laboratoriumwerkzaamheden*

Het grondwater in de peilbuizen en het oppervlaktewater is bemonsterd en geanalyseerd op het standaardlozingspakket (Arseen (As), Chloride (Cl), Zuurstof (O<sub>2</sub>), Ammonium (NH<sub>4</sub>), Stikstof (N-Kjeldahl), Fe<sup>2+</sup>, Fe-totaal, BZV (biologisch zuurstofverbruik), CZV (chemisch zuurstofverbruik), Sulfaat (totaal), Fosfaat (totaal), zuurgraad (pH), geleidingsvermogen (EGV), droogrest onopgeloste bestanddelen (zs)).

De resultaten van de veld- en laboratoriumwerkzaamheden zijn opgenomen in bijlage 3-2. De resultaten zijn tevens beknopt weergegeven in de als bijlage 3-3 opgenomen tekening.

### 3.3 *Algemene beschrijving tracé*

#### 3.3.1 *Maaiveld*

De hoogtemetingen gedaan tijdens de veldwerkzaamheden zijn in bijlage 3-2 opgenomen. Hieruit leiden wij een gemiddelde maaiveldhoogte ter plaatse van de locatie af van -0,08 m NAP.

### 3.3.2 Bodemopbouw

In onderstaande paragrafen is de ondiepe bodemopbouw en geohydrologische opbouw beschreven.

#### 3.3.2.1 Ondiepe bodemopbouw

Op basis van de boringen uitgevoerd tijdens de veldwerkzaamheden bestaat de deklaag vanaf maaiveld (NAP- 0,08) tot de maximale boordiepte uit klei en veen.

#### 3.3.2.2 Geohydrologische opbouw

De regionale bodemopbouw is weergegeven in onderstaande tabel 3.1. De gegevens uit deze tabel zijn ontleend aan [www.DINOloket.nl](http://www.DINOloket.nl) aangevuld met de lokale locatiespecifieke gegevens zoals naar voren komt uit de sonderingen uitgevoerd in het kader van het geotechnische onderzoek (zie hoofdstuk 4) en de handboringen voor het cultuurtechnisch onderzoek (zie hoofdstuk 2). In onderstaande tabel zijn ook de geohydrologische formaties en de op basis van DINOloket en ervaring geïnterpreteerde parameters weergegeven (weerstanden en doorlatendheden).

Daarnaast is bij de handboringen per laag de waterdoorlatendheid (k-waarde) geschat voor het berekenen van de uit te voeren bemalingen (zie bijlage 1-1).

**Tabel 3.1: Geohydrologische opbouw**

Globale diepte (m NAP)	Samenstelling	Geohydrologische eenheid	Formatie	Doorlatendheid/weerstand
-0,08 tot -2,5	klei, veen	deklaag	Naaldwijk	121 dagen
-2,5 tot -10,5	zand	watervoerende laag	Naaldwijk	1 tot 5 m/d
-10,5 tot -27	klei	slechtdoorlatende laag	Peelo	825 dagen

### 3.3.3 Watersysteem

In onderstaande paragrafen zijn de gegevens van het oppervlaktewater en grondwater beschreven.

#### 3.3.3.1 Oppervlaktewaterpeilen

Het peil van het oppervlaktewater bedraagt circa -1,55 m NAP. Dit is gebaseerd op het AHN2 (Algemeen Hoogtebestand Nederland 2) en de veldmetingen van het slootprofiel.

#### 3.3.3.2 Freatisch grondwater

De Gemiddeld Hoogste Grondwaterstand (GHG) en Gemiddeld Laagste Grondwaterstand (GLG) geven de grondwaterstandsfluctuatiezone aan. Deze kunnen in het veld terug te vinden zijn als hydromorfe profielkenmerken. Op basis van de hydromorfe profielkenmerken in boringen op de locatie is een gemiddelde GHG af te leiden van 0,60 m –mv en de GLG op 1,60 m -mv. Bij een maaiveldniveau van -0,08 m NAP komt dit overeen met een GHG van -0,68 m NAP en een GLG van -1,68 m NAP.

De in peilbuis 71101-1 met filterdiepte 1,70 tot 2,70 m -mv tijdens de veldwerkzaamheden opgenomen freatische stijghoogte is weergegeven in onderstaande tabel. De waarden ten opzichte van maaiveld zijn met de maaiveldhoogte van -0,07 m NAP bij de peilbuis (in het rapport afgerond op twee decimalen) vertaald naar een waarde ten opzichte van NAP.

**Tabel 3.2: Ondiepe stijghoogte peilbuis 71101-1**

Datum	Stijghoogte [m -mv]	Stijghoogte [m NAP]
02/04/2015	1,00	-1,07
04/16/2015	1,15	-1,22

#### *Stijghoogten diep grondwater*

Op grond van de verschillen tussen de freatische grondwaterstanden zoals afgeleid uit de hydromorfe kenmerken en gegevens van stijghoogten in het watervoerend pakket concluderen wij dat er geen duidelijk verschil is in stijghoogte. Er is daarmee geen sprake van een duidelijke infiltratie- of kwelsituatie.

De in peilbuis 71101a-1 met filterdiepte 5,00 tot 6,00 m -mv tijdens de veldwerkzaamheden opgenomen stijghoogte van het watervoerend pakket is weergegeven in onderstaande tabel. De waarden ten opzichte van maaiveld zijn met de maaiveldhoogte ter plaatse van de peilbuis [-0,07 m NAP] vertaald naar een waarde ten opzichte van NAP.

**Tabel 3.3: Diepe stijghoogte peilbuis 71101a-1**

Datum	Stijghoogte [m -mv]	Stijghoogte [m NAP]
02/04/2015	1,00	-1,07
04/16/2015	1,15	-1,22

### 3.3.3.3 Grond- en oppervlaktewaterkwaliteit

Het waterbeheer voor zowel de kwaliteit van grond- als oppervlaktewater valt onder verantwoordelijkheid van waterschap Noorderzijlvest. Of gehalten in het grondwater te hoog zijn en maatregelen nodig zijn voordat geloosd kan worden, dient in overleg met het waterschap te worden afgestemd.

De effecten op de waterkwaliteit kenmerken zich in het algemeen door verzilting, vermisting, zuurstofhuishouding, giftigheid, verkleuring, vertroebeling en bodemvorming. De parameters die hier invloed op hebben, zijn bepaald door een bemonstering en analyse van het grondwater in de peilbuizen en van het oppervlaktewater. De resultaten hiervan staan in tabel 3.4 weergegeven. Van het ondiepe grondwater zijn geen kwaliteitsgegevens beschikbaar.

Voor het lozen van grondwater is het Besluit lozing buiten inrichting van toepassing (16 maart 2011, artikel 3.2). Lozing in oppervlaktewater is toegestaan indien het gehalte onopgeloste stoffen ten hoogste 50 mg/l bedraagt en als gevolg van de lozing geen visuele verontreiniging optreedt. Dit laatste hangt over het algemeen samen met de aanwezigheid van ijzer en het zuurstofgehalte.

Ter plaatse van de lozingspunten zijn het oppervlaktewater en de waterbodem geanalyseerd. Dit is gedaan om de kwaliteit van het oppervlaktewater inzichtelijk te maken en de mate van visuele verontreiniging als gevolg van opwerveling van de waterbodem te kunnen inschatten.

In tabel 3.4 is tevens de norm voor onopgeloste bestanddelen in oppervlaktewater opgenomen. De tabel is aangevuld met indicatieve lozingsnormen voor de parameters die vanuit de zorgplicht relevant zijn voor de waterkwaliteit. Deze normen zijn echter indicatief en gebaseerd op Commissie Integraal Waterbeheer (Kleine en kortdurende lozingen Wvo, juni 2001).

**Tabel 3.4: Grond- en oppervlaktewaterkwaliteit en indicatieve lozingsnormen**

Parameter	Eenheid	Meetwaarde grondwater ondiep (71101-1-1)	Meetwaarde grondwater diep (71101a-1)	Meetwaarde oppervlaktewater (71101OW)	Indicatieve norm
Filterdiepte	m -mv	1,70 tot 2,70	5,00 tot 6,00	n.v.t.	n.v.t.
Droogrest onopgeloste bestanddelen	mg/l	n.b.*	200,00	42,00	< 50,00
Zuurstof [O]	mg O <sub>2</sub> /l	n.b.*	2,40	14,30	> 5,00
IJzer [Fe]	mg/l	n.b.*	0,44	0,89	< 5,00
Ammonium (als N)	mg N/l	n.b.*	2,40	< 0,05	< 20,00
Arseen [As]	µg/l	n.b.*	< 1,50	5,80	< 30,00
Chloride [Cl]	mg/l	n.b.*	210,00	300,00	< 200,00
Fosfor [P]	mg/l	n.b.*	1,70	0,21	< 1,00
Stikstof (N; volgens Kjeldahl)	mg/l	n.b.*	3,70	2,30	< 20,00
Sulfaat (opgelost, als S)	mg S/L	n.b.*	73,00	24,00	< 100,00

\*n.b. = niet beschikbaar.

De gehalten, waargenomen in peilbuis 71101a-1 met filterdiepte 1,70 tot 2,70 m -mv rond de diepte van de grondwateronttrekking, zijn representatief voor de lozing van de grondwateronttrekking.

Uit bovenstaande tabel kan geconstateerd worden dat bij de lozing van het grondwater de volgende indicatieve lozingsnormen overschreden worden: droogrest onopgeloste bestanddelen (hierna zwevende stof genoemd), zuurstof, chloride en fosfor.

De indicatieve lozingsnorm voor chloride wordt weliswaar overschreden, maar de concentratie in het ontvangende oppervlaktewater is nog hoger dan die in het te lozen water.

De verwachting is dat er door de lozing geen verslechtering in waterkwaliteit in het ontvangende oppervlaktewater optreedt.

De indicatieve lozingsnorm voor zuurstof wordt overschreden en de concentratie in het ontvangende oppervlaktewater is lager dan die in het te lozen water. De verwachting is dat er door de lozing een verslechtering in waterkwaliteit in het ontvangende oppervlaktewater optreedt.

Het te lozen grondwater heeft voor zwevende stof, en fosfor een hogere waarde ten opzichte van de indicatieve lozingsnormen en ten opzichte van het ontvangende oppervlaktewater.

Maatregelen die genomen kunnen worden om de concentratie van deze stoffen te verlagen (of verhogen bij zuurstof) zijn de volgende: de concentratie zuurstof kan door middel van beluchten worden verhoogd, concentratie zwevende stoffen (droogrest onopgeloste bestanddelen) kan verlaagd worden door middel van een filter.

Maatregelen tegen verslechtering van de waterkwaliteit van het ontvangende oppervlaktewater (vanwege te hoge concentratie fosfor) worden met het waterschap besproken.

### 3.4 Bemaling

#### 3.4.1 Aanlegmethode bi-pole mast

De afmeting van de bouwput bedraagt 20x40 m. De benodigde ontgravingsdiepte bedraagt 3,00 m – mv. Voor de aanleg van de mastvoet wordt met een maximale aanlegperiode en bemalingsduur van 4 weken gerekend.

#### 3.4.2 Berekening

Bij de berekening van het waterbezwaar is rekening gehouden met de volgende uitgangs- en aandachtspunten.

### 3.4.2.1 Uitgangspunten

- De berekeningen zijn uitgevoerd ten opzichte van de stijghoogte in het watervoerend pakket om geen onderschatting te maken van het waterbezwaar (worstcase-scenario);
- Bij de bemaling is uitgegaan van een ontwateringsdiepte van 0,5 m beneden de putbodem;
- De onttrekkingshoeveelheden en bijbehorende verlagingen zijn berekend uitgaande van een instationair onttrekkingsdebiet. Bij een gespannen pakket is uitgegaan van een stationair onttrekkingsdebiet aangezien binnen de aangehouden bemalingsduur het maximale invloedgebiedsgebied wordt bereikt;
- Voor analytische berekeningsmethoden is een oneindig uitgestrekt homogeen pakket verondersteld. Bij een gespannen pakket is uitgegaan van een stationair onttrekkingsdebiet aangezien binnen de aangehouden bemalingsduur het maximale invloedgebiedsgebied wordt bereikt;
- In de onttrekkingshoeveelheden is geen rekening gehouden met een eventuele toename in debiet als gevolg van de nabije ligging van oppervlaktewater;
- In de berekeningen wordt rekening gehouden met de effectieve dikte van de watervoerende laag (onvolkomenheid van filters volgens Forcheimer);
- De lozing van het onttrokken grondwater kan plaatsvinden op nabij gelegen oppervlaktewater, waar ook het monster uit oppervlaktewater is genomen (zie bijlage 3-3);
- Per mastlocatie wordt met een maximale bemalingsduur van 4 weken gerekend.

### 3.4.2.2 Debiet en waterbezwaar

Bij de bemalingen kan sprake zijn van een freatische, een deels semi-gespannen en deels gespannen situatie van het grondwater. De formule van Theis kan worden gebruikt bij instationaire bemaling voor deze drie situaties. Omdat deze allemaal voorkomen op dit tracé is de formule van Theis toepasbaar. Hiervoor dient wel de parameter meewerkend porievolume of specifieke berging per situatie aangepast te worden. Op de delen van het tracé waar een gespannen situatie van het grondwater aanwezig is, passen wij de formule van De Glee toe.

#### Theis

Voor de berekening van debieten en verlaging van de stijghoogte in freatische, een deels semi-gespannen situatie van het grondwater is gebruik gemaakt van een afgeleide van de formule van Theis (1935).

$$Q_{Theis} = \frac{s_r \cdot 4 \cdot \pi \cdot kD}{W(u)}$$

met	$S_r$	=	gewenste verlaging ter hoogte van de bouwput (m)
	$kD$	=	transmissiviteit ( $m^2/d$ )
	$W(u)$	=	Theis Well functie (-)

Waarin  $u$  :

$$u = \frac{r^2 S}{4 \cdot kD \cdot t} \quad (-)$$

met	$r$	=	straal bouwput (m)
	$S$	=	bergingscoëfficiënt (-)
	$t$	=	tijd (d)

$W(u)$  : Theis well functie, die benaderd kan worden door:

$$W(u) = -0,5772 - \ln u + u - \frac{u^2}{2 \cdot 2!} + \frac{u^2}{3 \cdot 3!} - \frac{u^2}{4 \cdot 4!} + \dots$$

*De Glee*

Op de delen van het tracé waar een gespannen situatie van het grondwater aanwezig is, passen wij de formule van De Glee toe.

*Spanningsbemaling*

De formule van De Glee kan worden gebruikt voor stationaire berekeningen in semi-gespannen aquifers. In dat geval is sprake van nalevering vanuit de aquitard of bovenliggende aquifer. De volgende randvoorwaarden:

- Aquifer is semi-gespannen;
- Aquifer en aquitard zijn oneindig uitgestrekte pakketten;
- Homogeen, isotroop en uniforme dikte van de aquifer;
- Uitgangssituatie: horizontale grondwaterspiegel;
- Constante onttrekkingshoeveelheid en stroming naar de put is stationair;
- Volkomen bron;
- Verticale stroming in aquitard;
- Verwaarloosbare verlaging in boven- (en onder-)gelegen aquifer;
- $\lambda > 3D$ .

Maatgevend voor de mate van nalevering van grondwater uit een boven- (en onder)liggend pakket is de weerstand van de aquitard (deklaag) en de hoeveelheid te onttrekken water.

Formule van De Glee:

$$Q_{DeGlee} = \frac{(s \cdot 2 \cdot \pi \cdot kD)}{K_0(r/\lambda)}$$

met	s	=	gewenste verlaging ter hoogte van de bouwput
	$K_0(r/\lambda)$	=	Besselfunctie
	r	=	straal van de bouwput
	$\lambda$	=	spreadsnelheid = $\sqrt{k * D * c}$
			k = doorlatendheid
			D = dikte aquifer
			c = weerstand aquitard

## 3.4.2.3 Opbarstgevaar

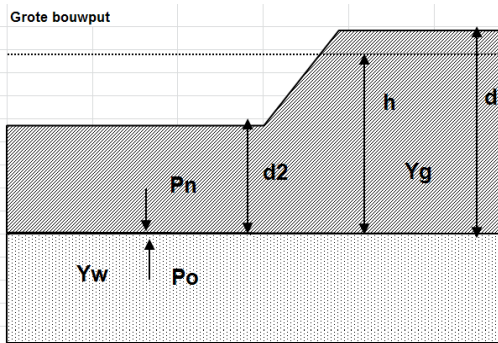
Indien zich onder de bouwputbodem een slecht doorlatende laag bevindt, bestaat er een risico dat de bouwputbodem, als gevolg van de waterdruk aan de onderzijde van deze laag, zal opbarsten. Het gevaar voor opbarsten wordt bepaald door de verhouding tussen de opwaartse en neerwaartse krachten, in formule:

$$V_f = P_n/P_o = d_2 * Y_g / h * Y_w$$

Waarin:

V <sub>f</sub>	veiligheidsfactor, verhouding tussen neer- en opwaartse druk (1,2);
P <sub>n</sub>	neerwaartse druk door bovenliggende grondlagen (kN/m <sup>2</sup> );
P <sub>o</sub>	opwaartse druk (waterspanning) (kN/m <sup>2</sup> );
d <sub>2</sub>	dikte van de slecht doorlatende grondlagen onder de bouwputbodem (m);
Y <sub>g</sub>	gemiddeld volumegewicht van de grond inclusief poriewater (kN/m <sup>2</sup> );
Y <sub>w</sub>	gemiddeld volumegewicht van poriewater (kN/m <sup>2</sup> );
h	stijghoogte van het grondwater in de onderliggende watervoerende laag t.o.v. de onderzijde van de slecht doorlatende laag.





**Tabel 3.5: Uitgangspunten en uitkomsten van de opbarstberekening.**

mast	uitgangspunten			Yw	aandeel bodem			Yg	evenwichtsberekening			
	d2 [m]	d [m]	h [m]		veen [10]	klei [14]	zand [18]		Pn [kN]	Po [kN]	Yf <1,2	verlaging stijghoogte [m]
711	0,00	2,42	2,42	9,80	0,60	0,40	0,00	11,60	0,00	0,00	Nee	0,0

Voor de opbarstberekening is gebruik gemaakt van de hoogste waarde van de gemeten grondwaterstanden (freatisch) en stijghoogtes (watervoerend pakket).

Uit bovenstaande tabel volgt of er een veiligheidsfactor ( $Y_f$ ) is, die al dan niet groter is dan 1,2. Aangezien hier "Nee" aangegeven is, is geen verlaging van de stijghoogte door spanningsbemaling benodigd om opbarsting van de bouwput te voorkomen. De deklaag wordt doorsneden door de ontgraving en de stijghoogte in de onderliggende watervoerende laag dient verlaagd te worden tot 0,5 m beneden de ontgravingsdiepte.

#### 3.4.2.4 Bandbreedteanalyse

Voor de bandbreedteanalyse is een tweetal parameters die we beschouwen:

- Bodemopbouw;
- Stijghoogten.

De gegevens van het te bemalen werk zoals bemalingsduur en afmetingen nemen wij niet mee omdat deze als uitgangspunt gezien moeten worden.

Het onttrekkingsdebiet en waterbezwaar worden voornamelijk bepaald door de doorlatendheid van de aanwezige zandlaag onder de deklaag. Op basis van de boorbeschrijvingen en ervaring hebben we een  $kD$  waarde van  $40,00 \text{ m}^2/\text{dag}$  en een dikte van  $8,00 \text{ m}$  aangehouden. De doorlatendheid zou kunnen variëren tussen  $1,00 \text{ m}/\text{dag}$  en  $5,00 \text{ m}/\text{dag}$ . Bij de berekening van het debiet en waterbezwaar wordt rekening gehouden met deze spreiding.

Uitgangspunt is het worst-case scenario, daarom zijn het uiteindelijke debiet en waterbezwaar met de maximale doorlatendheid opgenomen in het rapport.

#### 3.4.2.5 Debiet en waterbezwaar

##### *Deklaag*

Voor de bemaling van de deklaag met een verlaging ten opzichte van de GHG van  $2,90 \text{ m}$  is het totaal benodigd debiet berekend op  $0,01 \text{ m}^3/\text{uur}$ . Bij een verlaging ten opzichte van de GLG van  $1,90 \text{ m}$  is het totaal benodigde debiet berekend op  $0,01 \text{ m}^3/\text{uur}$ .

##### *Watervoerende laag*

Voor de bemaling van de watervoerende laag met een verlaging ten opzichte van de GHG ( $3,50 \text{ m}$ ) is het totaal benodigd debiet berekend op  $34,65 \text{ m}^3/\text{uur}$ . Bij een verlaging ten opzichte van de GLG ( $1,90 \text{ m}$ ) is het totaal benodigd debiet berekend op  $18,81 \text{ m}^3/\text{uur}$ .

Het totale debiet van de bemaling bedraagt bij GHG  $34,66 \text{ m}^3/\text{uur}$  en bij GLG  $18,82 \text{ m}^3/\text{uur}$ .

### Waterbezwaar

De bemalingsduur bedraagt vier weken. Het totaal verwachte waterbezwaar in de bemalingsperiode van 4 weken bedraagt circa 23.296 m<sup>3</sup> bij GHG en 12.651 m<sup>3</sup> bij GLG.

Het waterbezwaar overschrijdt de vergunningsplichtige hoeveelheid niet.

Een aantal zaken kan leiden tot een hoger waterbezwaar dan hier berekend is. Er kan neerslag vallen. Daarnaast moet rekening gehouden worden met het leegpompen van de bouwkuip en mogelijk leegpompen van nabijgelegen oppervlaktewater. Ook kunnen mogelijke onvoorziene situaties tot extra waterbezwaar leiden. Deze zijn niet meegenomen in de berekening van het waterbezwaar.

#### 3.4.3 Bemalingswijze

Bij de bemalingswijze dient rekening gehouden te worden met de heterogeniteit in bodemopbouw. Het goed ontwateren van de verschillende lagen in de bodem kan door het toepassen van verticale onttrekkingfilters met lange perforatie en, al dan niet haalbuizen.

#### 3.4.4 Verlaging grondwaterstand en invloedsgebied

##### 3.4.4.1 Invloedsgebied freatisch pakket

In afbeelding 3.1 is de ligging van de mastlocatie en het maximale invloedsgebied weergegeven op een topografische ondergrond.

Het maximale invloedsgebied in de deklaag bedraagt 5 m, onder de slecht doorlatende laag in de watervoerende laag 170 m. Dit maximale invloedsgebied is weergegeven op kaart om een eventuele afweging te maken over het al dan niet acceptabel zijn van deze effecten.

##### 3.4.4.2 Invloedsgebied watervoerend pakket

**Tabel 3.6: Invloedsgebieden bij GHG**

verlaging	afstand [m]	
	freatisch pakket	watervoerend pakket
0,05 m	5	170
0,10 m	< 5	140
0,20 m	< 5	115
0,50 m	< 5	80
1,00 m	< 5	60

##### 3.4.5 Beknopte analyse mogelijke effecten

Binnen het maximale invloedsgebied zijn de volgende objecten aanwezig: watergang met kering (40 m afstand/ > 1,0 m verlaging), infrastructuur (Palenweg, 55 m afstand/ > 1,0 m verlaging; ontsluitingsweg Breesterweg 1, 170 m afstand/ 0,05 m verlaging), kabels en leidingen (hogedruk gasleiding, 170 m afstand/ 0,05 m verlaging) en landbouw met landbouwwatergangen (zie afbeelding 3.1).

#### Watergang met kering

Ter plaatse van de watergang met kering (40 meter) wordt een verlaging van de grondwaterstand verwacht van meer dan 1,0 m. Op basis van deze verlaging treedt mogelijk zettingschade op. Ligt de mastlocatie op minder dan 15 m afstand van de kering dan moet een watervergunning aangevraagd worden, omdat de kering dan met grote zekerheid binnen de kern- en beschermingszone valt.

Aanbevolen wordt om de zettingen te monitoren en eventueel de na de werkzaamheden opgetreden zettingsschade te herstellen.

Geadviseerd wordt om voorafgaand aan de werkzaamheden de werkzaamheden te melden aan het waterschap en haar te informeren over de invloed van het werk op de waterkering.

#### Infrastructuur

Ter plaatse van de Palenweg wordt een verlaging van de grondwaterstand verwacht van meer dan 1,0 m in het watervoerend pakket. Op basis van deze verlaging is risico op zettingsschade aanwezig. Na eventuele zettingsschade dient de weg hersteld te worden. Ook wordt geadviseerd om contact op te nemen met de beheerder.

Ter plaatse van de lokale ontsluitingsweg voor Breesterweg 1 wordt een verlaging van de grondwaterstand verwacht van 0,05 m in het watervoerend pakket. Dit leidt niet tot risico op zettingsschade.

#### Kabels en Leidingen

Er ligt op circa 170 meter afstand een hogedruk gasleiding. Naar verwachting geven de bodemopbouw en grondwaterverlagingen ter plaatse van deze gasleiding geen aanleiding tot het optreden van zettingsschade, omdat de grondwaterverlaging niet onder het GLG niveau uitkomt. Er zijn hierdoor geen mitigerende maatregelen noodzakelijk.

#### Landbouw met landbouwwatergangen

Als gevolg van de verlaging van de grondwaterstand is niet uit te sluiten dat droogteschade optreedt aan de vegetatie van landbouwgebieden. Voorafgaand aan de werkzaamheden moet worden afgestemd met de beheerder en eigenaar.

#### Grondwaterbeschermingsgebieden

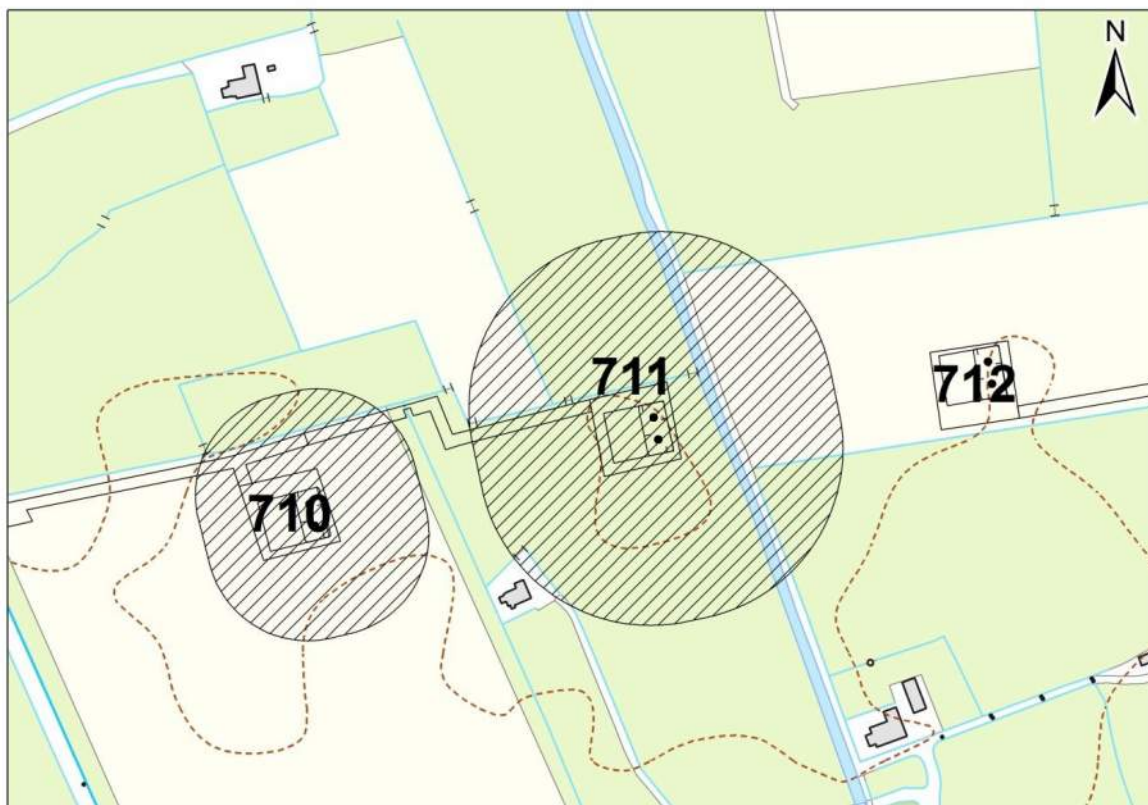
De locatie is niet gelegen in een waterwingebied of boringsvrije zone en dus ook niet binnen een grondwaterbeschermingsgebied.

#### Grondwateronttrekkingen

Grondwateronttrekkingen van derden zijn op basis van het landelijk grondwaterregister en gegevens van de provincie niet aanwezig. Er is geen informatie beschikbaar over onttrekkingen die niet bij de provincie zijn geregistreerd.

#### Mogelijke maatregelen om het invloedsgebied te verkleinen zijn:

- Verhogen van de mastvoet;
- Toepassen van retourbemaling, in het geval van spanningsbemaling;
- Toepassen van onttrekkingsbeperkende maatregelen zoals waterdichte (beton)vloeren of biologische afbreekbare waterremmende injectievloeistof;
- Verkorten van de bemalingsduur.

**Afbeelding 3.1: Ligging mastlocatie en invloedsgebied op topografische ondergrond (Bron: top10NL-Kadaster)**

### 3.5 Effecten grondwater

De beknopte analyse van mogelijke effecten veroorzaakt door de bemaling geven aan dat mogelijk zettingschade kan optreden ter plekke van de Palenweg en de waterkering. Daarom is het thema zettingen in de onderstaande paragraaf 1.5.1. verder uitgewerkt. Daarnaast worden overige effecten in de onderstaande subparagrafen beknopt beschreven.

#### 3.5.1 Zettingen

In deze paragraaf zijn berekeningen gemaakt van de te verwachten zettingen ten gevolge van de verlaging van de grondwaterstand voor de aanleg van de masten.

Gehanteerde documenten en literatuur:

- NEN9997-1+C1:2012, Geotechnisch ontwerp van constructies;
- Grondopbouw per mastlocaties zoals is aangegeven in paragraaf 3.3.2, zie tabel 3.1. (De grondparameters zijn gebaseerd op sonderingen en tabel 2b uit NEN9997-1). In het algemeen geeft de tabel uit de NEN9997-1 een veilige inschatting van de parameters. De onnauwkeurigheid van de berekende zettingen bedraagt +/- 30%.

Uitgangspunten:

- Bemalingsduur is 28 dagen;
- De initiële grondspanning is bepaald bij een lage grondwaterstand (GLG);
- De freatische GLG/GHG is bepaald aan de hand van hydromorfe profielkenmerken ter plekke van de boorprofielen, zie sub paragraaf 3.3.3.3;
- De GHG/GLG van de stijghoogte in het watervoerend pakket is in sommige gevallen gemeten. In de gevallen dat deze onbekend is, is gebruik gemaakt van peilbuismetingen uit het DINO-loket of is gebruik gemaakt van de freatische GHG/GLG. Vervolgens is deze vergeleken met de door Deltares bepaalde gemiddelde grondwaterstand (figuur D.9 en D10 Noorderzijvest uit Noord-West 380 kV-verbinding, watervergunningen, Deltares 2012);

- De grondwaterstandsverlaging veroorzaakt door de bemaling is bepaald ten opzichte van de GLG (freatisch grondwater en van het eerste watervoerend pakket). Hiervoor is dezelfde methode gebruikt als bij de berekende verlaging ten opzichte van GHG, zie sub paragraaf 3.4.2.2;
- De berekening is conservatief berekend, de grond – en modelparameters zijn conservatief gekozen.

Berekeningswijze:

De zettingen ten gevolge van de freatische grondwaterstand en stijghoogte verlaging zijn bepaald met behulp van D-settlement. Gekozen is voor de methode NEN-Koppejan met het consolidatie model Darcy.

Resultaten:

De GHG/GLG waarden van het freatische grondwater staan in sub paragraaf 3.3.3.2, zie tabel 3.7. In de omgeving van deze mast is geen representatieve gemeten GLG waarde van het eerste watervoerend pakket aanwezig. Daarom is als indicatie de GHG/GLG van het freatische grondwater overgenomen. Dit komt overeen met de gemiddelde stijghoogte in het watervoerend pakket bepaald door Deltares (figuur 10.D uit Noord-West 380 kV-verbinding, watervergunningen, Deltares 2012).

**Tabel 3.7: GHG/GLG van het freatische en diepe grondwater.**

	Freatisch grondwater		Stijghoogte in diep grondwater	
	[m NAP]	[m -mv]	[m NAP]	[m -mv]
GHG	-0,68	-0,60	-	-
GLG	-1,68	1,60	-	-

**Tabel 3.8: grondopbouw met bijbehorende grondparameters.**

Globale diepte (m NAP)	Samenstelling	Ydr/Ynat [kN/m <sup>3</sup> ]	C'p [-]	C's [-]	Cv [m <sup>2</sup> /s]
-0,05 tot -1,0	Klei	14/15	20	50	7*10 <sup>-8</sup>
-1,0 tot -2,5	Klei,venig	13/13	7,5	30	7*10 <sup>-8</sup>
-2,50 tot -8,6	Zand met siltige kleilagen	16/16	30	240	1*10 <sup>-7</sup>
-8,60 tot - 10,5	zand	18/20	200	∞	drained
-10,5 tot -27,5	klei	17/17	50	200	1*10 <sup>-7</sup>

**Tabel 3.9: verlagingen ten opzichte van GLG/GHG vanwege verlaging freatisch grondwater**

GHG-situatie		GLG-situatie	
verlaging [m] t.o.v. GHG	afstand t.o.v. bouwkuip	verlaging [m] t.o.v. GLG	afstand t.o.v. bouwkuip
0,05	5	0,05	5
0,10	< 5	0,10	< 5
0,20	< 5	0,20	< 5
0,5	< 5	0,5	< 5
1,0	< 5	1,0	< 5
2,8	0	1,90	0

**Tabel 3.10: verlagingen ten opzichte van GLG/GHG vanwege bemaling watervoerend pakket**

GHG-situatie		GLG-situatie	
verlaging [m] t.o.v. GHG	afstand [m] t.o.v. bouwkuip	verlaging [m] t.o.v. GLG	afstand [m] t.o.v. bouwkuip
0,05	170	-0,75	145
0,10	140	-0,8	120
0,20	115	-0,9	95
0,50	80	-1,2	60
1,00	60	-1,7	40
1,90	0	-2,5	0

**Tabel 3.11: resultaten van zettingsberekening.**

verlaging/object	verlaging [m]	afstand tot rand bouwput [m]	zetting [m] na 28 dagen	eindzetting [m] 30 jaar	effect
Palenweg	1,34 m (in de watervoerende laag)	55	0,00	0,043	Ja
Waterkering	1,70 (in de watervoerende laag)	40	0,00	0,057	Ja

Ter plaatse van de Palenweg en de kering is de berekende maaiveldzetting ten gevolge van de bemaling in het watervoerend pakket binnen 28 dagen vrijwel nihil. Wel wordt geadviseerd om de zettingen te meten. Daarnaast moet worden opgelet bij verlenging van de bemaling langer dan 28 dagen meer zettingen kunnen ontstaan. Bij plaatsgevonden zettingen moeten deze gecompenseerd worden.

### 3.5.2 Droogteschade landbouw

Als gevolg van de verlaging grondwaterstand is niet uit te sluiten dat droogteschade optreedt aan de vegetatie van landbouwgebieden. Door de relatief korte duur van de bemaling is de kans op droogteschade beperkt. Indien de bemaling plaats vindt in een groeiperiode en er ten tijde van de bemaling te weinig neerslag valt, kan in overleg met de gebruikers beregening of bevoeiing overwogen worden om schade te voorkomen. Buiten het groeiseizoen en in perioden met voldoende neerslag wordt geen schade aan gewassen verwacht. Voorafgaand aan de werkzaamheden moet worden afgestemd met de beheerder en eigenaar.

### 3.5.3 Droogteschade natuur

Niet van toepassing.

### 3.5.4 Verontreinigingen

Het onderzoek in hoofdstuk 5 geeft aan dat geen (mobiele) verontreiniging aanwezig zijn. Aan de hand van de berekende invloedsgebieden van de freatische- en spanningsbemaling is een extra check gedaan bij de bodeminformatiekaart van de provincie Groningen (21 mei 2015). Hieruit kwam dat binnen de berekende invloedsgebieden van de mast geen mobiele verontreiniging wordt verwacht.

### 3.5.5 Archeologie

Ter plekke van mast 711 is de verwachting hoog dat archeologische waarden aanwezig zijn (zie hoofdstuk 6). Het verlagen van de grondwaterstand onder de historisch laagste grondwaterstand kan mogelijk aanwezige archeologische waarden verstoren. Daarom moet naast het karterend onderzoek genoemd in Hoofdstuk 6, aanvullend karterend onderzoek plaatsvinden. Dit moet binnen het invloedsgebied van de bemaling gedaan worden waar de grondwaterstand onder de historisch laagste grondwaterstand komt, zie voor meer informatie hoofdstuk 6.

### 3.5.6 Grondwateronttrekkingen derden

Grondwateronttrekkingen van derden zijn op basis van het landelijk grondwaterregister en gegevens van de provincie niet aanwezig. Er is geen informatie beschikbaar over onttrekkingen die niet bij de provincie zijn geregistreerd.

## 3.6 Uitvoeringstechnische aspecten

### 3.6.1 Technische principes bemaling

Uitvoeringstechnische aspecten zijn uiteindelijk de verantwoordelijkheid van de aannemer. Zoals aangegeven in de subparagraaf 3.4.3. moet bij de bemalingswijze rekening gehouden worden met de heterogeniteit in bodemopbouw. Het goed ontwateren van de verschillende lagen in de bodem kan door het toepassen van verticale onttrekkingfilters met lange perforatie en, al dan niet haalbuizen. Daarnaast moet bij fijn zandige afzettingen op grof zandigere pakketten rekening gehouden worden dat de filters niet te diep in het grof zandige pakket worden gezet.

3.6.2 Voorschriften, vergunningen en heffingen  
Niet van toepassing.

3.6.3 Monitoring  
Aanbevolen wordt om de zettingen ter plaatse van de watergang met kering en de Palenweg te monitoren.

Voorafgaand aan de werkzaamheden moet contact worden opgenomen met de beheerder en eigenaar van de langbouwgrond voor afstemming of monitoring van de verlaging nodig is om schade vast te stellen.

### 3.7 *Samenvatting*

In onderstaande tabel 3.12 is een samenvatting weergegeven van het verwachte waterbezwaar, de geadviseerde bemalingswijze en aandachtspunten.

**Tabel 3.12: Samenvatting bemaling**

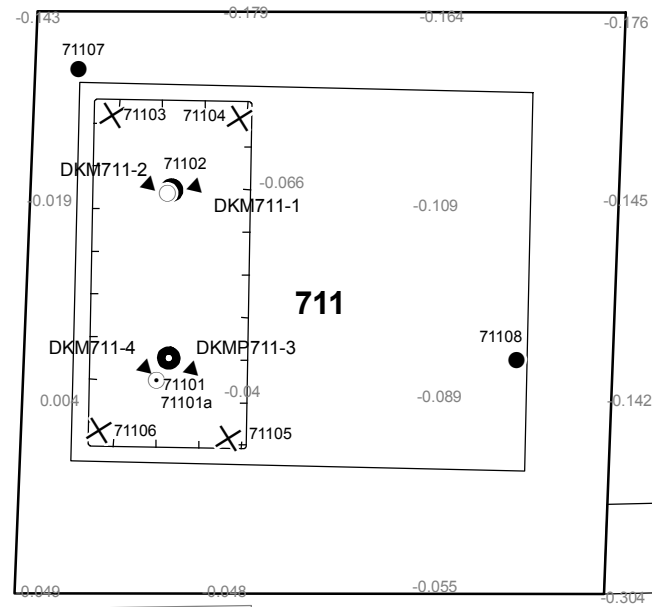
thema	resultaat
lozing	Aandachtspunten zwevende stof, zuurstof en fosfor
spanningsbemaling noodzakelijk	Nee
debiet freatisch pakket	0,01 m <sup>3</sup> /uur
debiet watervoerend pakket	34,65 m <sup>3</sup> /uur voor GHG
debiet totaal	34,66 m <sup>3</sup> /uur voor GHG
bemalingsduur	4 weken
totaal waterbezwaar	23.296 m <sup>3</sup>
Invloedgebied deklaag	5 m
Invloedgebied watervoerend pakket	170 m
Bemalingswijze	verticale bemaling van deklaag en watervoerende laag
Potentieel effect	Mogelijk zetting schade aan waterkeringen en infrastructuur en droogteschade aan landbouw. Werkzaamheden melden aan waterschap en wegbeheerder.

### 3.8 *Bijlagen H3*


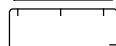






Bijlage 3-1: Locatie inclusief onderzoekspunten  
Bijlage 3-2: Overzicht veldgegevens en analyseresultaten  
Bijlage 3-3: Tekening: waterinformatiekaart

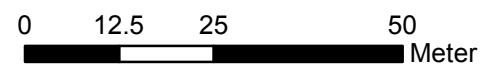


710



**Verklaring**

-  Werkterrein + bouwweg
-  Bouwput
-  Masten
-  Locatie sondering incl. nummer
-  Locatie boring tot 0,50 m-mv
-  Locatie boring tot 1,20 m-mv
-  Locatie boring tot 4,00 m-mv
-  Locatie boring + peilbuis



Locatie VKA versie 2.8  
Bouwweg VKA versie 2.8

TITEL						GEOHYDROLOGIE KAART MAST : <b>711</b>	
						Noord - West 380 kV	
STATUS	GETEKEND DOOR	AFD.	PAR.	OPDRACHTGEVER			
	D. Dobri			TenneT			
	GECONTROLEERD DOOR	AFD.	PAR.	OMSCHRIJVING WIJZIGING		GETEKEND BIJ	
	E. Aldershof					ARCADIS	
	VOOR AKKOORD	AFD.	PAR.	SCHAAL	DATUM 1e UITGAVE	DATUM WIJZIGING	
	J. Assink			1:1000	15.05.2015		
VAKGEBIED	TEK. SOORT	PROJECT NR.	FORMAT	NUMMER	WIJZ. NR.		
			A3	<b>Mast nr. 711</b>	1		



**Bijlage 3-2 overzicht veldgegevens mast 711**  
**Van het ondiepe grondwater zijn geen analysegegevens beschikbaar**

**Tabel 3.13: Veldmetingen peilbuis 71101-1**

Parameter	Meetwaarde	Eenheid
Datum monstername	04/16/2015	
Filterdiepte	1,70 tot 2,70	m-mv
Zuurgraad	8,20	
Geleidbaarheid stabiel	1360,00	µS/cm
Grondwaterstand	1,15	m-mv
Temperatuur	10,00	°C

**Tabel 3.14: Veldmetingen peilbuis 71101a-1**

Parameter	Meetwaarde	Eenheid
Datum monstername	04/16/2015	
Filterdiepte	5,00 tot 6,00	m-mv
Zuurgraad	7,80	
Geleidbaarheid stabiel	1890	µS/cm
Grondwaterstand	1,15	cm-mv
Temperatuur	11,70	°C

**Tabel 3.15: Analyse grondwater peilbuis 71101a-1**

Parameter	Meetwaarde	Eenheid
Filterdiepte	5,00 tot 6,00	m-mv
Ammonium	3,10	mg/l
Ammonium (als N)	2,40	mg N/l
Arseen [As]	< 1,50	µg/l
BZV-5	< 1,00	mg O2/l
Chloride	210,00	mg/l
CZV	22,00	mg/l
Droogrest onopgeloste bestanddelen	200,00	mg/l
Fosfaat (als P2O5)	4,00	mg P2O5/l
Fosfaat (als PO4)	5,30	mg PO4/l
Fosfor [P]	1,70	mg/l
IJzer [Fe]	0,44	mg/l
Stikstof (N; vlgs Kjeldahl)	3,70	mg/l
Sulfaat (als SO4)	220,00	mg SO4/l
Sulfaat (opgelost, als S)	73,00	mg S/L
Zuurstof [O]	2,40	mg O2/l

**Tabel 3.16: Veldmetingen oppervlaktewater 71101OW**

Parameter	Meetwaarde	Eenheid
Zuurgraad	8,30	
Geleidbaarheid stabiel	1430,00	µS/cm
Temperatuur	10,30	°C

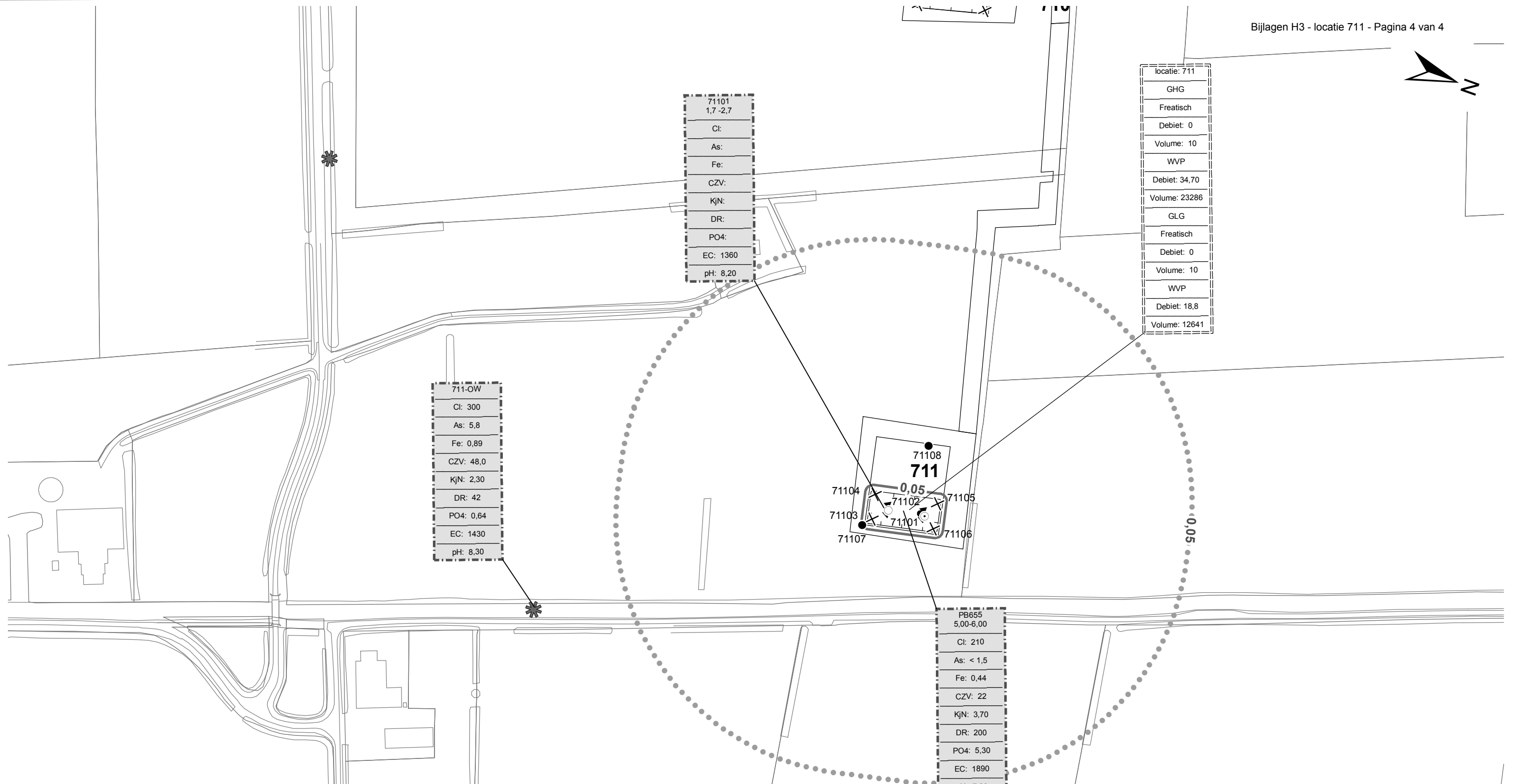
**Tabel 3.17: Analyse oppervlaktewater 71101OW**

Parameter	Meetwaarde	Eenheid
Datum monstername	12:00:00 AM	
Ammonium	< 0,065	mg/l
Ammonium (als N)	< 0,05	mg N/l
Arseen [As]	5,80	µg/l
BZV-5	10,00	mg O2/l

Chloride	300,00	mg/l
CZV	48,00	mg/l
Droogrest onopgeloste bestanddelen	42,00	mg/l
Fosfaat (als P <sub>2</sub> O <sub>5</sub> )	0,48	mg P <sub>2</sub> O <sub>5</sub> /l
Fosfaat (als PO <sub>4</sub> )	0,64	mg PO <sub>4</sub> /l
Fosfor [P]	0,21	mg/l
IJzer [Fe]	0,89	mg/l
Stikstof (N; vlgs Kjeldahl)	2,30	mg/l
Sulfaat (als SO <sub>4</sub> )	72,00	mg SO <sub>4</sub> /l
Sulfaat (opgelost, als S)	24,00	mg S/L
Zuurstof [O]	14,30	mg O <sub>2</sub> /l

**Tabel 3.18: Maaiveldhoogten**

X-coördinaat	Y-coördinaat	Maaiveldniveau in m NAP
238712.447	594111.881	-0.188
238761.602	594124.804	-0.185
239037.774	594134.645	-0.069
239041.938	594110.179	-0.051
239037.774	594134.645	-0.069
239051.393	594101.785	-0.043
239057.159	594096.807	-0.094
239034.821	594098.366	-0.044
239026.828	594139.909	-0.025
239043.72	594142.691	-0.022
238992.063	594121.205	-0.176
238936.194	594131.982	-0.073
238886.505	594120.31	-0.08
238838.948	594107.977	0.164
238808.709	594143.471	-0.268
238793.271	594135.659	-1.546



71101
1,7 -2,7
Cl:
As:
Fe:
CZV:
KjN:
DR:
PO4:
EC: 1360
pH: 8,20

locatie: 711
GHG
Freatisch
Debiet: 0
Volume: 10
WVP
Debiet: 34,70
Volume: 23286
GLG
Freatisch
Debiet: 0
Volume: 10
WVP
Debiet: 18,8
Volume: 12641

711-OW
Cl: 300
As: 5,8
Fe: 0,89
CZV: 48,0
KjN: 2,30
DR: 42
PO4: 0,64
EC: 1430
pH: 8,30

71108
<b>711</b>
0,05
71104
71102
71105
71103
71101
71106
71107

PB655
5,00-6,00
Cl: 210
As: < 1,5
Fe: 0,44
CZV: 22
KjN: 3,70
DR: 200
PO4: 5,30
EC: 1890
pH: 7,80

**Verklaring**

	Werkterrein + bouwwegen	<b>Verlagingscontouren (GHG)</b>		Verlagings 0,05 m freatisch	<b>Verklaring analyseresultaten:</b> Cl :Chloride (in mg/l) As :Arseen (in µg/l) Fe :IJzer (in mg/l) CZV :Chemisch zuurstof verbruik (in mg O <sub>2</sub> /l) KjN :Stikstof volgens Kjeldahl (in mg/l) DR :Droogrest onopgeloste bestanddelen (in mg/l) PO4 :Fosfaat (mg/l) pH :Zuurgraad EC :Elektrische geleidbaarheid (µS/cm)
	Bouwput		Verlagings 0,05 m WVP		
	Masten	<b>Verlagingscontouren (GLG)</b>		Verlagings 0,05 m freatisch	<b>Eenheden Krusingen en Strekkingen:</b> Debieten (Q) (in m <sup>3</sup> / uur) Volumes (V) (in m <sup>3</sup> )
	Locatie sondering incl. nummer		Verlagings 0,05 m WVP		
	Locatie boring tot 0,50 m-mv	<b>Verklaring labels</b>		Gegevens locatie	Afkortingen SB: Spanningsbemaling
	Locatie boring tot 1.20 m-mv		Analyseresultaten grondwater		
	Locatie boring tot 4.00 m-mv				
	Locatie boring + peilbuis				
	Locatie oppervlaktewater monster				

Locatie VKA versie 2.8  
Bouwwegen VKA versie 2.8.

TITEL					
<b>Waterinformatiekaart mast : 711</b>					
<b>Noord - West 380 kV</b>					
STATUS	GETEKEND DOOR D. Dobri	AFD.	PAR.	OPDRACHTGEVER TenneT	
	GECONTROLEERD DOOR E. Aldershof	AFD.	PAR.	OMSCHRIJVING WUZIGING	GETEKEND BIJ ARCADIS
	VOOR AKKOORD J. Assink	AFD.	PAR.	SCHAAL 1:2500	DATUM 1e UITGAVE 13.05.2015
WAKGEBIED	TEK. SOORT	PROJECT NR.	FORMAT A3	NUMMER <b>Mast nr. 711</b>	WUZ NR. 0

## **4 Grondmechanisch onderzoek**

### **Verantwoording**

Titel: Grondmechanisch onderzoek: project: Noord-West 380 kV  
deelgebied 1  
mastnummer 711

Projectnummer: 000.144

Referentienummer: 6012-0102-000.R711

Revisie: 1

Datum: 26-03-2015

Auteur(s): G.Hofstede  
E-mail adres: b.bosman@fugro.nl

Gecontroleerd door: B. Bosman, teamleider sonderingen  
Paraaf gecontroleerd: BB

Goedgekeurd door: W.H.J. van der Velden, projectleider  
Paraaf goedgekeurd: WHV

Contact: B. Bosman, teamleider sonderingen

### **INHOUDSOPGAVE**

- 4.1. Inleiding
  - 4.2. Uitzetten en waterpassen
  - 4.3. Sonderen
  - 4.4. Onderzoeksresultaten
- Bijlagen

#### 4.1. Inleiding

Ten behoeve van het funderingsontwerp en de omgevingsvergunning voor de bouw van de mast zijn er gegevens verzameld van de bodemopbouw. De resultaten zijn in dit hoofdstuk beschreven.

Ter plaatse van de mastlocatie zijn de volgende veldwerkzaamheden uitgevoerd:

- 4 sonderingen met meting van plaatselijke wrijvingsweerstand tot 40 m -mv [of maximale reactiekracht], waarvan 1 sondering met meting van de waterspanning.

De sonderingen DKM711-1 t/m 4 hebben niet de beoogde diepte van 40 m – mv gehaald; op een mindere diepte is de maximale reactiekracht van de sondeertruck - t.w. 16 ton (standaard conus) - bereikt.

#### 4.2. Uitzetten en waterpassen

De onderzoeklocaties zijn door Fugro GeoServices B.V. uitvoering uitgezet en gewaterpast, waarbij de locaties zijn gemeten met behulp van GPS-RTK en zijn weergegeven ten opzichte van RD/NAP. De onderzoekslocaties zijn weergegeven op de situatietekening.

De coördinaten van de onderzochte punten zijn onderaan de sondeergrafieken en in onderstaande tabel weergegeven.

	X-coördinaat	Y-coördinaat	Maaiveldniveau (NAP)
DKM711-1	239038.6	594108.1	-0.06
DKM711-2	239044.7	594109.2	-0.04
DKMP711-3	239039.8	594132.9	-0.09
DKM711-4	239033.7	594131.8	-0.10

De hoogtebepaling van de onderzoekslocaties in het terrein is uitgevoerd met als doel de bodemopbouw te refereren aan een vaste referentiehoogte. De gerapporteerde hoogtes zijn niet geschikt voor andere doeleinden dan dit onderzoek.

Voor een verklaring van de op de situatietekening gebruikte tekens en symbolen wordt verwezen naar de bijlage "Legenda Terreinproeven en Grondsoorten".

#### 4.3. Sonderen

De sonderingen zijn uitgevoerd met de elektrische Fugro-kleefmantelconus conform norm NEN-EN-ISO 22476-1, toepassingsklasse 3. Een beschrijving van de gevolgde meet- en registratiemethode is gegeven in de bijlage "Continu Elektrisch Sonderen". De conus is voorzien van een hellingmeter. In de sondeergrafieken is de diepte gecorrigeerd voor de gemeten afwijking van de verticaal.

Op de grafieken van de sonderingen is het wrijvingsgetal weergegeven. Dit is de verhouding tussen de plaatselijke wrijvingsweerstand en de conusweerstand. Empirisch is vastgesteld dat het wrijvingsgetal een nauwe relatie heeft met de grondsoort, zodat een goede indicatie van de laagopbouw is verkregen.

De sonderingen zijn uitgewerkt met een interpretatie van het wrijvingsgetal voor identificatie van de bodemlagen. De identificatie van de bodemlagen is uitgevoerd volgens Robertson (1990), die door Fugro is aangepast aan de Nederlandse omstandigheden. Voor achtergronden en beperkingen wordt verwezen naar de bijlage "Continu Elektrisch Sonderen". De identificatie is indicatief en alleen geldig voor lagen onder de grondwaterstand. De resultaten dienen te worden geverifieerd met boringen of geologische informatie.

Op de sondeergrafiek waarop het resultaat van de meting van de waterspanning is gepresenteerd, is ook de waterspanningsindex gegeven. Dit is de verhouding tussen de waterspanning en de conusweerstand. In het algemeen kan worden gesteld dat een hoge index een minder goed water doorlatende laag weergeeft. Voor de interpretatie van de waterspanningssonderingen verwijzen wij naar de bijlage "Continu Elektrisch Sonderen".

#### 4.4. *Onderzoeksresultaten*

De onderzoeksresultaten zijn opgenomen in de volgende bijlagen:

Bijlage: 6012-0102-000-711

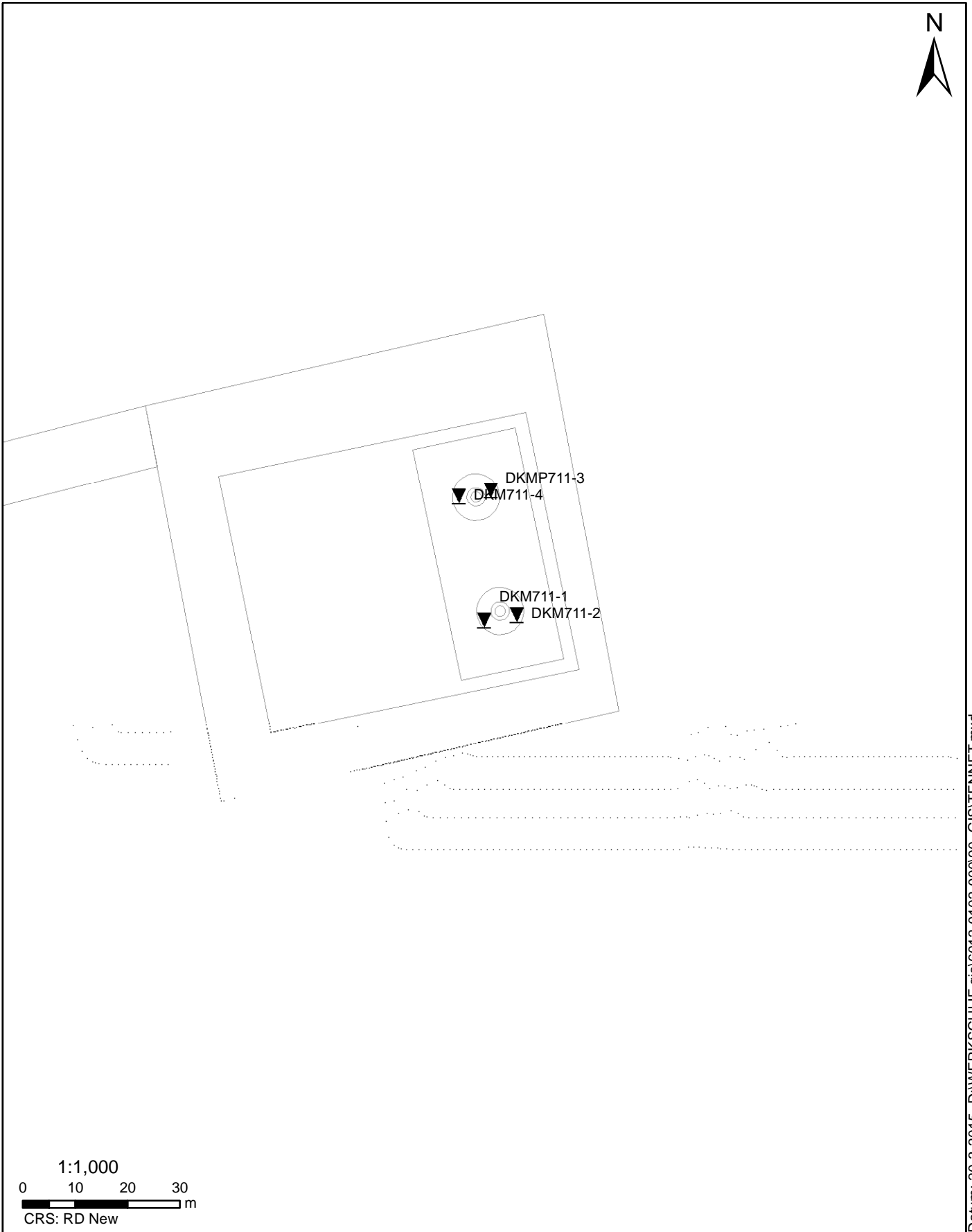
Situatie inclusief onderzoekslocaties

Bijlage: DKM711-1 t/m DKM711-4

Sonderingen

"Legenda Terreinproeven en Grondsoorten"

"Continu Elektrisch Sonderen"



Datum: 20-3-2015 D:\WERKSCHIJF\_gis\6012-0102-00090\_GIS\TENNET.mxd

**SITUATIE**

NOORD - WEST 380

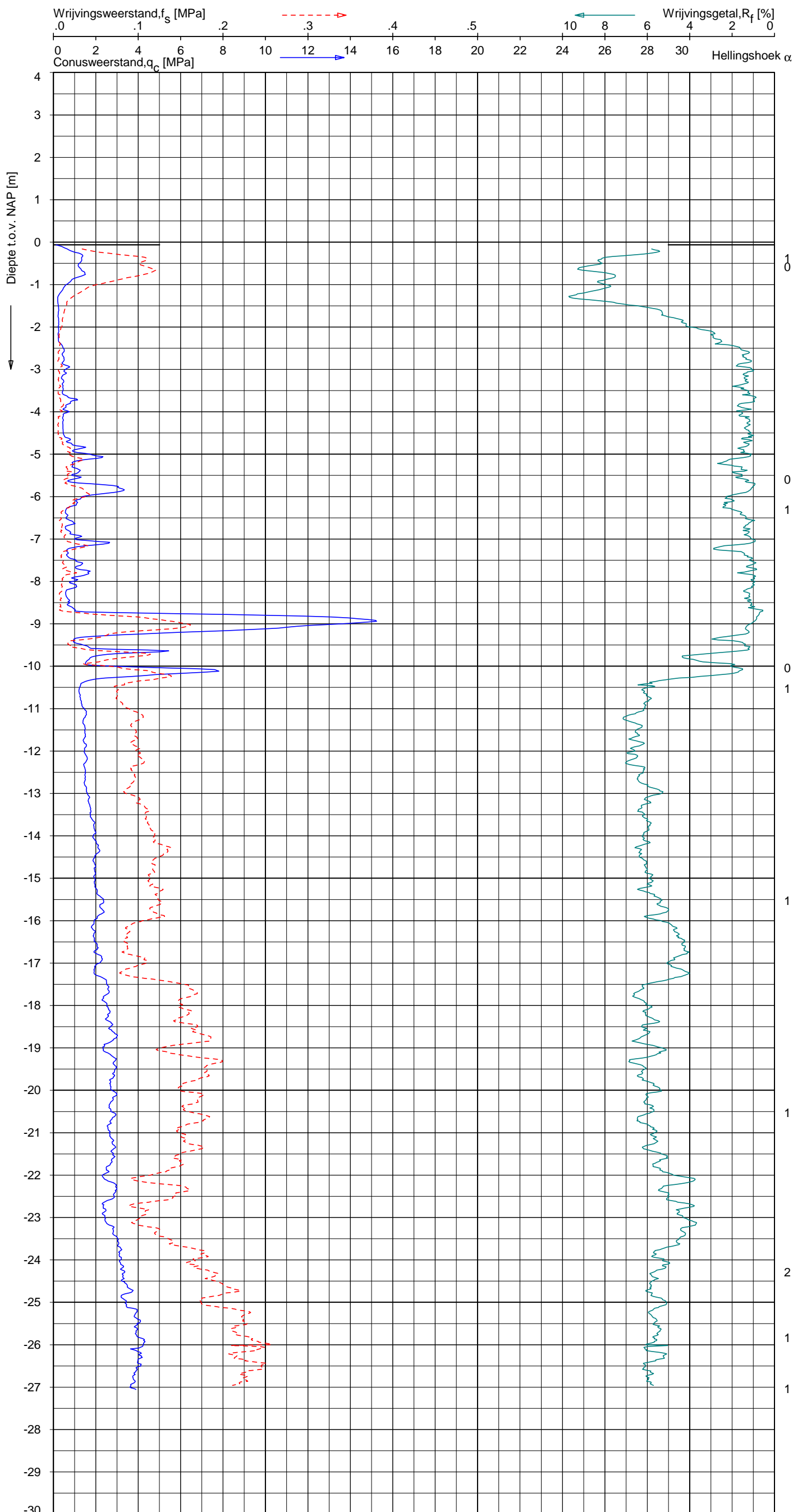
Opdr.nr.: 6012-0102-000

Bijlage : 711

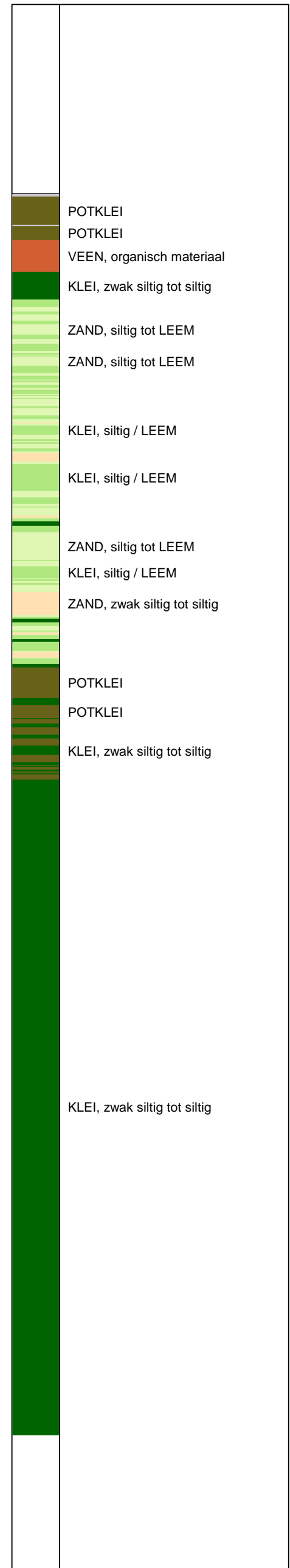
UNIPLOT 05.27.nl / QcfClass-R3.cmd / 2015-03-26 10:19:28

6012-0102-000

DKM711-1 - 1



**Indicatieve bodembeschrijving**  
 Automatisch gegenereerd uit data van de sondering, geldig onder grondwaterpeil (Robertson 1990, NL corr.)



Opg.: JP d.d. 19-feb-2015 Coord.: X=239038.6m Y=594108.1m Systeem: RD Sondering volgens norm NEN-EN-ISO 22476-1  
 Get.: HOFSTEDE d.d. 26-mrt-2015 MV = NAP -0.06m Conus: CP15-CF75SN2 1701-2674 Toepassingsklasse 2. Test type TE1  
 Conustype: A<sub>c</sub> = 1510 mm<sup>2</sup>; A<sub>s</sub> = 19895 mm<sup>2</sup>



**SONDERING MET PLAATSELIJKE KLEEFMETING**

NOORD-WEST 380

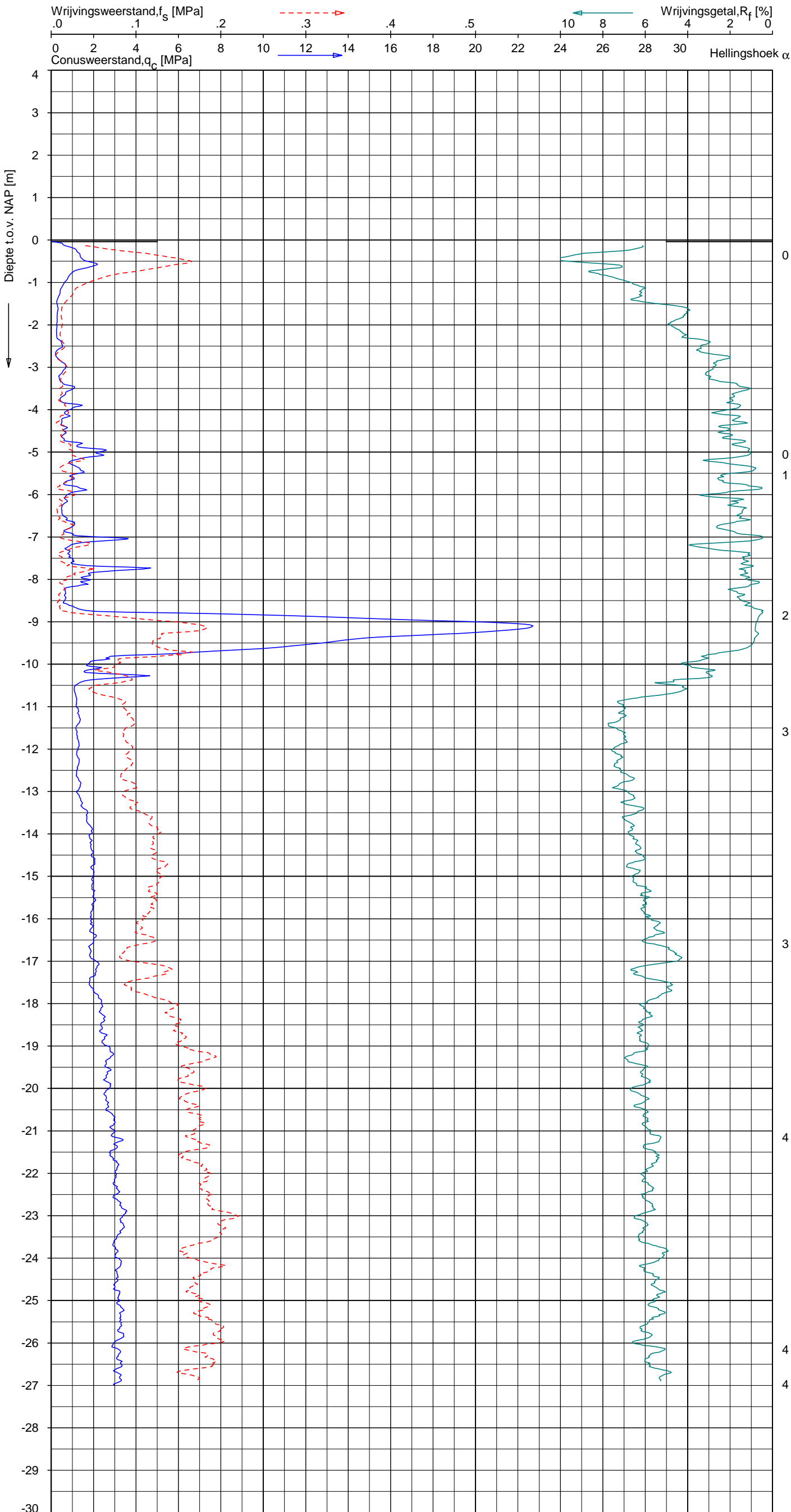
Opdr. 6012-0102-000  
 Sond. DKM711-1



UNIPLOT 05.27.nl / QcfClass-R3.cmd / 2015-03-26 10:19:30

6012-0102-000

DKM711-2 - 1



**Indicatieve bodembeschrijving**  
 Automatisch gegenereerd uit data van de sondering, geldig onder grondwaterpeil (Robertson 1990, NL corr.)



Opg.: JP d.d. 19-feb-2015 Coord.: X=239044.7 m Y= 594109.2 m Systeem: RD Sondering volgens norm NEN-EN-ISO 22476-1  
 Get.: HOFSTEDE d.d. 26-mrt-2015 MV = NAP -0.04 m Conus: CP15-CF75SN2 1701-2674 Toepassingsklasse 2. Test type TE1  
 Conustype:  $A_c = 1510 \text{ mm}^2$ ;  $A_s = 19895 \text{ mm}^2$



**SONDERING MET PLAATSELIJKE KLEEFMETING**

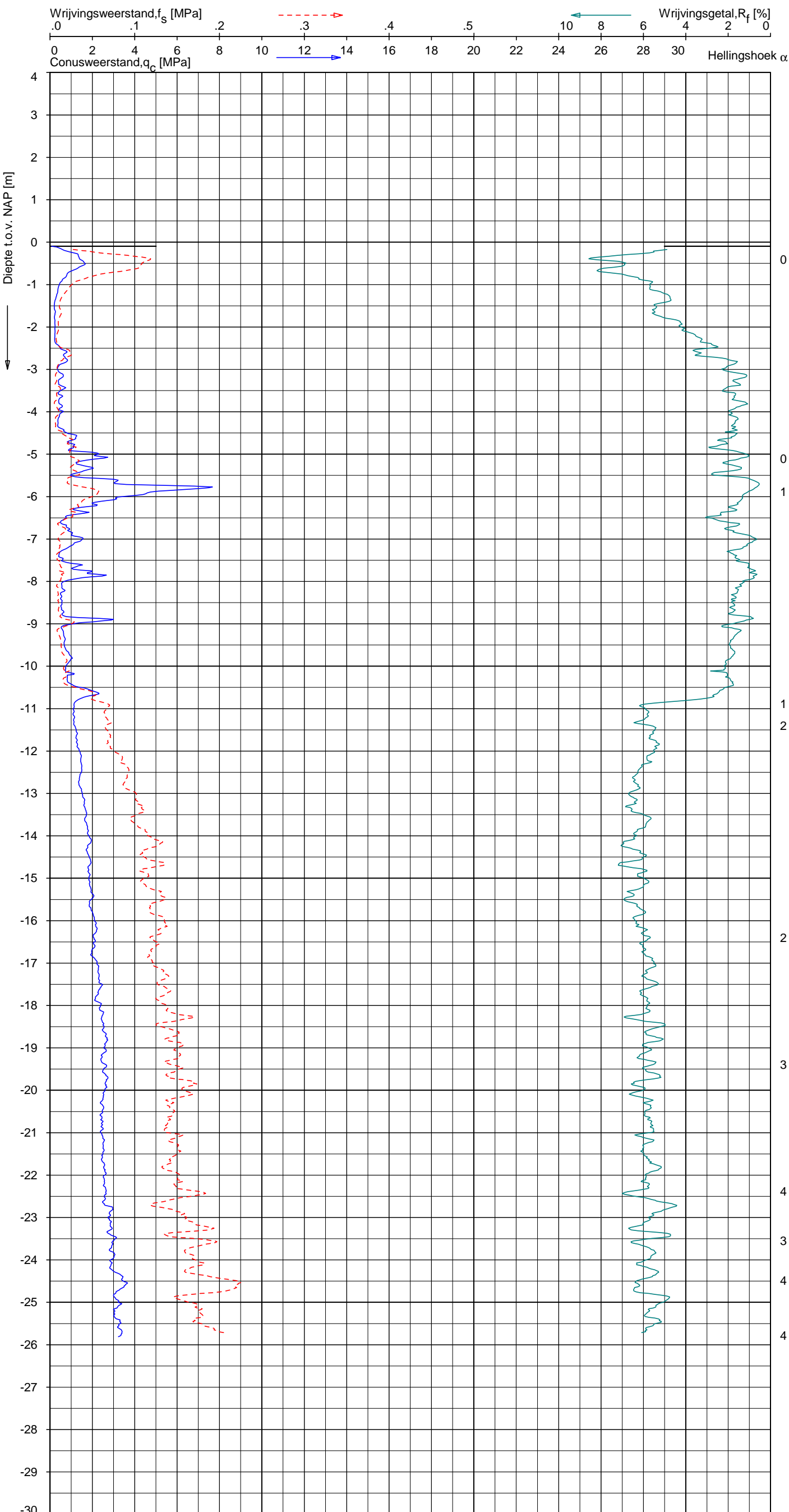
NOORD-WEST 380

Opdr. 6012-0102-000  
 Sond. DKM711-2

UNIPLOT 05.27.nl / QcfClass-R3.cmd / 2015-03-26 10:19:33

6012-0102-000

DKMP711-3 - 1



**Indicatieve bodembeschrijving**  
 Automatisch gegenereerd uit data van de sondering, geldig onder grondwaterpeil (Robertson 1990, NL corr.)



Opg. : JP d.d. 19-feb-2015 Coord.: X=239039.8m Y= 594132.9m Systeem: RD Sondering volgens norm NEN-EN-ISO 22476-1  
 Get. : HOFSTEDE d.d. 26-mrt-2015 MV = NAP -0.09m Conus: CP15-CF75PA1SN2 1701-2495 Toepassingsklasse 2. Test type TE2  
 Conustype: A<sub>c</sub> = 1510 mm<sup>2</sup>; A<sub>s</sub> = 19895mm<sup>2</sup>



**SONDERING MET PLAATSELIJKE KLEEFMETING**

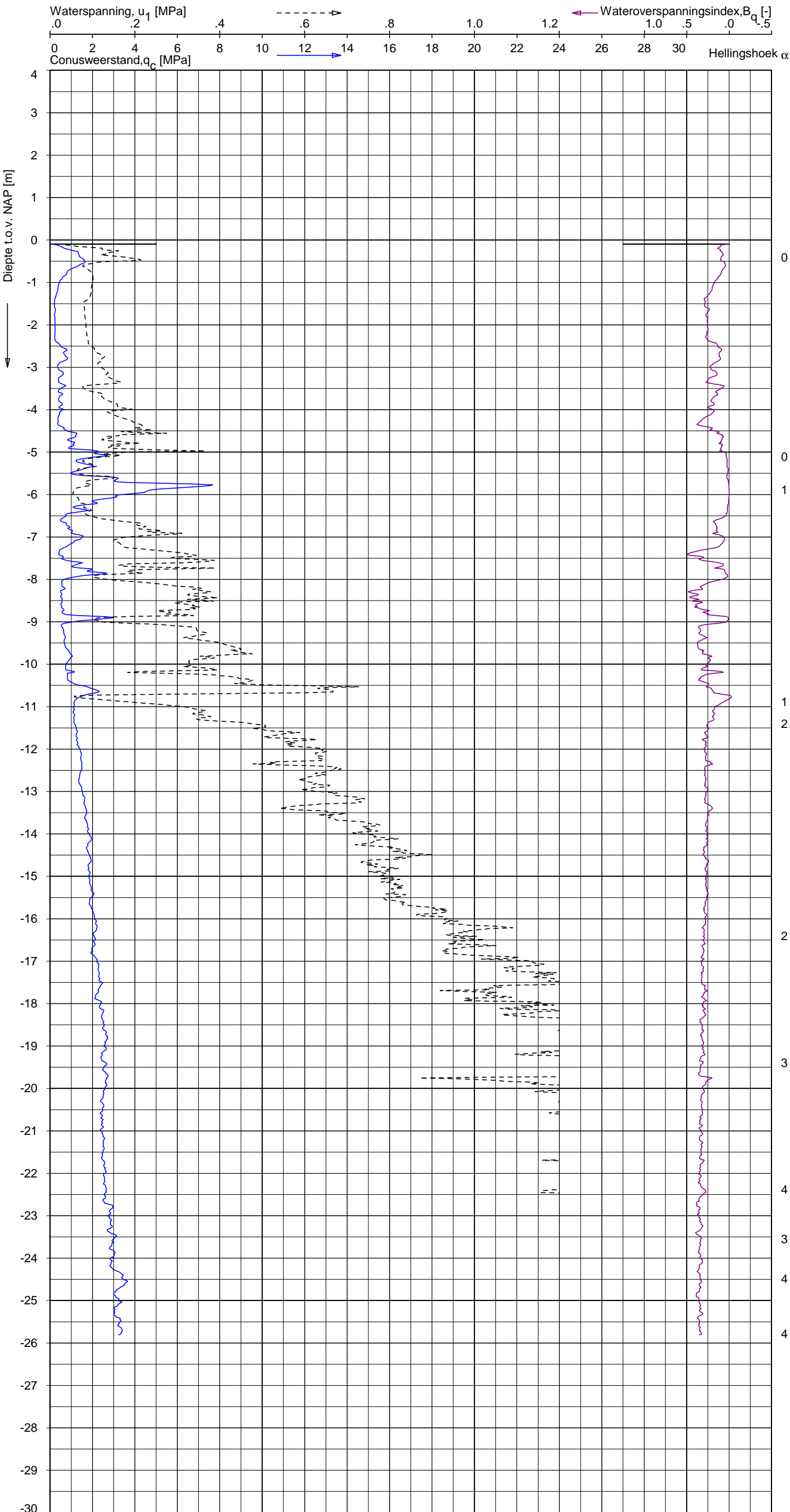
NOORD-WEST 380

Opdr. 6012-0102-000  
 Sond. DKMP711-3

UNIPLOT 05.27.nl / QcU1Class-R3.cmd / 2015-03-26 10:21:13

6012-0102-000

DKMP711-3 - 1



**Indicatieve bodembeschrijving**  
 Automatisch gegenereerd uit data van de sondering, geldig onder grondwaterpeil (Robertson 1990, NL corr.)



Opg. : JP d.d. 19-feb-2015 Coord.: X=239039.8m Y=594132.9m Systeem: RD Sondering volgens norm NEN-EN-ISO 22476-1  
 Get. : HOFSTEDE d.d. 26-mrt-2015 MV = NAP -0.09m Conus: CP15-CF75PA1SN2 1701-2495 Toepassingsklasse 2. Test type TE2  
 Conustype:  $A_c = 1510 \text{ mm}^2$ ;  $A_s = 19895 \text{ mm}^2$



**SONDERING MET WATERSPANNINGSMETING**

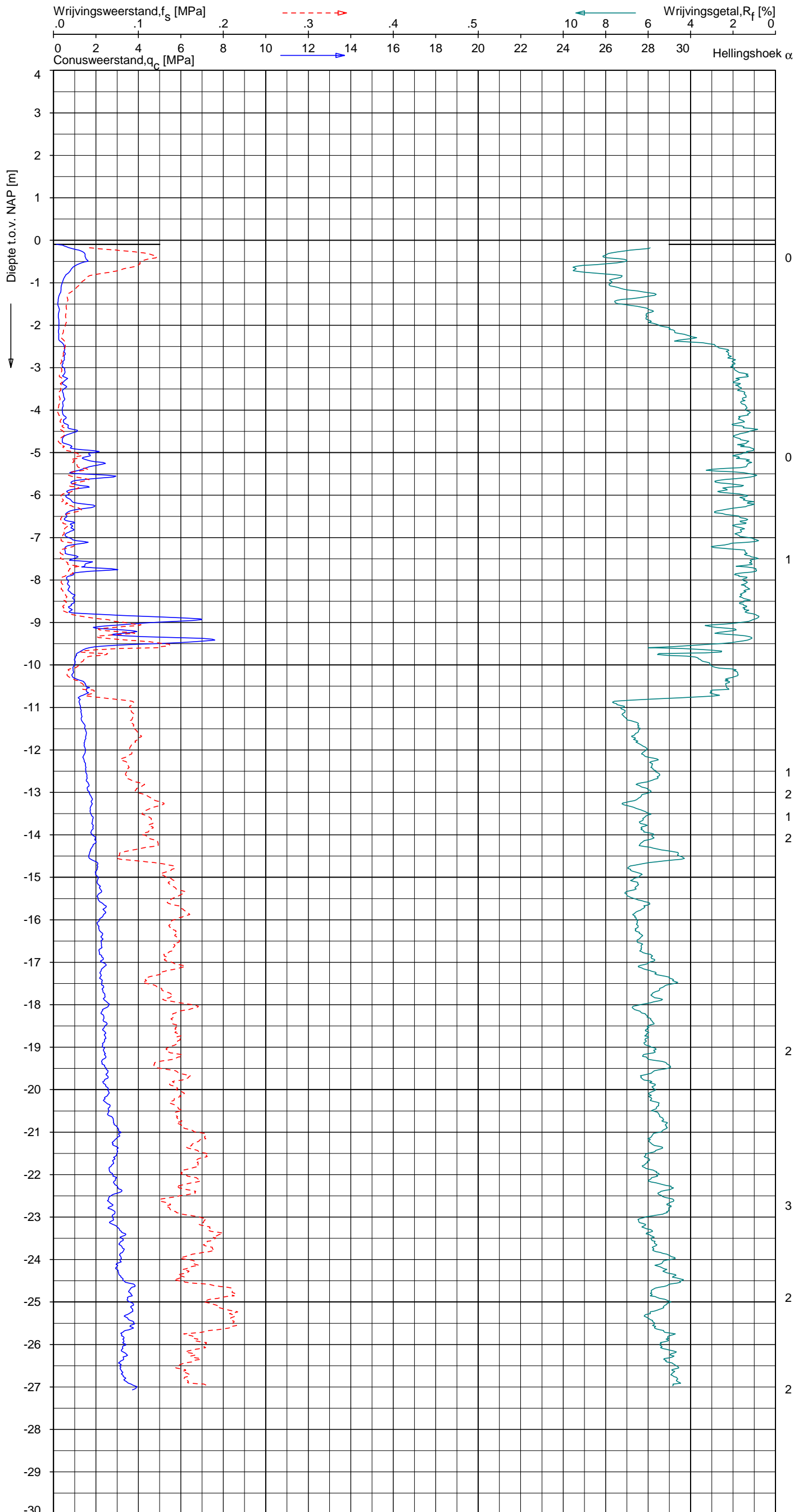
NOORD-WEST 380

Opdr. 6012-0102-000  
 Sond. DKMP711-3

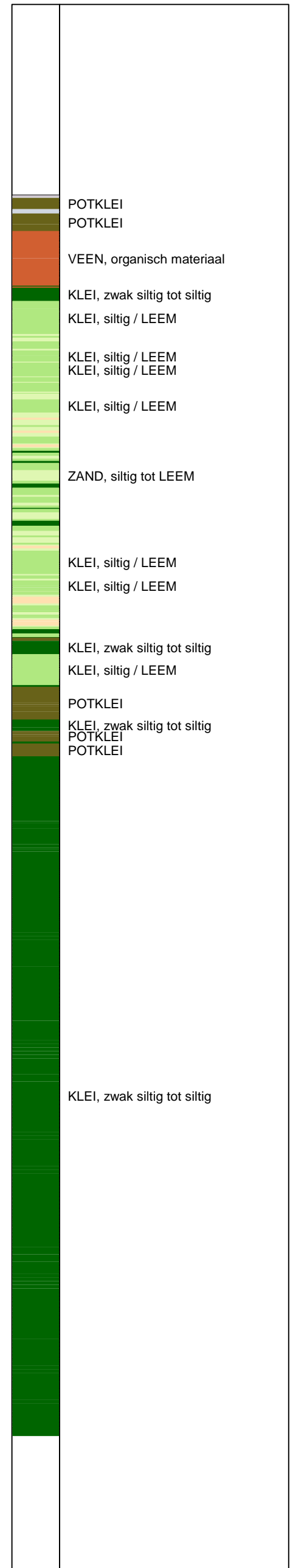
UNIPLOT 05.27.nl / QcfClass-R3.cmd / 2015-03-26 10:19:35

6012-0102-000

DKM711-4 - 1



**Indicatieve bodembeschrijving**  
 Automatisch gegenereerd uit data van de sondering, geldig onder grondwaterpeil (Robertson 1990, NL corr.)



Opg.: JP d.d. 19-feb-2015 Coord.: X=239033.7 m Y= 594131.8 m Systeem: RD Sondering volgens norm NEN-EN-ISO 22476-1  
 Get.: HOFSTEDE d.d. 26-mrt-2015 MV = NAP -0.09 m Conus: CP15-CF75SN2 1701-2674 Toepassingsklasse 2. Test type TE1  
 Conustype:  $A_c = 1510 \text{ mm}^2$ ;  $A_s = 19895 \text{ mm}^2$



**SONDERING MET PLAATSELIJKE KLEEFMETING**

NOORD-WEST 380

Opdr. 6012-0102-000  
 Sond. DKM711-4

## LEGENDA TERREINPROEVEN EN GRONDSOORTEN

### BORINGEN / PEILBUIZEN

●	mechanische boring (B)
◐	handboring (HB)
○	niet uitgevoerde boring
◌	niet uitgevoerde handboring
●	boring met peilbuis
●	boring met peilbuis, ondiep en diep filter
●	boring met peilbuis, ondiep, middeldiep en diep filter
◌	handboring met peilbuis
⊕	hellingmeterbuis (HMB)
⌵	gedrukte peilbuis (PB) / minifilter (MF)
⊙	boring derden
⊙	boring derden met peilbuis

### SONDERINGEN

▼	diep-/diepzware sondering
▽	middelzware sondering
▼	diep-/diepzware sondering met plaatselijke kleefmeting
▽	middelzware sondering met plaatselijke kleefmeting
⊕	slagsondering
▽	niet uitgevoerde sondering
⊕	waterspanningsmeter (WSM)
▽	sondering derden
▽	sondering derden met plaatselijke kleefmeting

### Type sonderingen

M	middelzware sondering
D	diepsondering
DZ	diepzware sondering
S	slagsondering

### Toegevoegde metingen

KM	meting van de plaatselijke kleef
P	meting van waterspanning
M	meting van de magnetische veldsterkte
G	meting van de geleidbaarheid
S	meting van de schuifgolfsnelheid (seismische meting)
T	meting van de temperatuur

### LEGENDA / TERMINOLOGIE

#### grind

	Grind, siltig
	Grind, zwak zandig
	Grind, matig zandig
	Grind, sterk zandig
	Grind, uiterst zandig

#### zand

	Zand, kleilig
	Zand, zwak siltig
	Zand, matig siltig
	Zand, sterk siltig
	Zand, uiterst siltig

#### veen

	Veen, mineraalarm
	Veen, zwak kleilig
	Veen, sterk kleilig
	Veen, zwak zandig
	Veen, sterk zandig

#### klei

	Klei, zwak siltig
	Klei, matig siltig
	Klei, sterk siltig
	Klei, uiterst siltig
	Klei, zwak zandig
	Klei, matig zandig
	Klei, sterk zandig

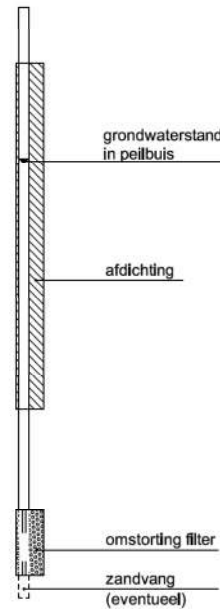
#### leem

	Leem, zwak zandig
	Leem, sterk zandig

#### Overige toevoegingen

	zwak humeus
	matig humeus
	sterk humeus
	zwak grindig
	matig grindig
	sterk grindig

#### Peilbuis



#### Monsters

	geroerd monster
	ongeroerd monster

#### Overig

	gemiddeld hoogste grondwaterstand
	grondwaterstand
	gemiddeld laagste grondwaterstand
	slib
	verharding / kern / asfalt
	puin

## CONTINU ELEKTRISCH SONDEREN

### Meettechniek

De standaard bij Fugro toegepaste conus is de “elektrische kleefmantelconus”, waarmee de conusweerstand, de plaatselijke wrijvingsweerstand en de helling gelijktijdig worden gemeten. Sinds februari 2013 is de nieuwe norm *NEN-EN-ISO 22476-1:2012/C1:2013 Geotechnisch onderzoek en beproeving - Veldproeven - Deel 1: Elektrische sondering met en zonder waterspanningsmeting* van toepassing als vervanging van NEN 5140, die is terug getrokken. In NEN 9997-1 wordt echter nog wel verwezen naar NEN 5140.

Bij het uitvoeren van een sondering conform *NEN-EN-ISO 22476-1:2012/C1:2013* wordt de puntweerstand gemeten, die moet worden overwonnen om een conus met een tophoek van  $60^{\circ}$  en een basisoppervlak van  $1000 \text{ mm}^2$  met een constante snelheid van ca  $20 \text{ mm/s}$  in de bodem te drukken. Voor de meting van de wrijvingsweerstand is een mantel met een oppervlak van  $15000 \text{ mm}^2$  boven de punt aangebracht. De druk op de conuspunt (conusweerstand in MPa) en de wrijving langs de kleefmantel (plaatselijke wrijvingsweerstand in MPa) worden door rekstroken in de conus continu digitaal gemeten. Volgens *NEN-EN-ISO 22476-1* mag het basisoppervlak van de conus tussen  $500$  en  $2000 \text{ mm}^2$  variëren zonder dat correctiefactoren op de meetresultaten moeten worden toegepast. Fugro sonderingen worden standaard uitgevoerd met een sondeerconus met een basisoppervlak van  $1500 \text{ mm}^2$  en een manteloppervlak van  $20000 \text{ mm}^2$ .

Veelal wordt gebruik gemaakt van een conus met een korter cilindrisch deel boven de conuspunt dan in *NEN-EN-ISO 22476-1* vermelde  $400 \text{ mm}$  voor een standaard conus. Het cilindrische deel vanaf de conuspunt van de standaard door Fugro gebruikte conussen een lengte heeft van  $230 \text{ mm}$  in plaats van de genormeerde lengte. Onderzoek<sup>1)</sup> heeft aangetoond, dat de invloed van de lengte van deze conus op het sondeerresultaat verwaarloosbaar is, terwijl met een kortere conus met minder risico een grotere sondeerdiepte kan worden bereikt.

De meetsignalen worden digitaal naar een elektrische meeteenheid gestuurd en samen met de diepte en de tijd opgeslagen. Definitieve verwerking vindt daarna op kantoor plaats, waarbij de gemeten parameters tegen de diepte in grafiekvorm worden uitgewerkt. Door continue registratie van de gemeten conus- en wrijvingsweerstand wordt een nauwkeurig beeld van de gelaagdheid en de vastheid van de bodem verkregen.

Afwijking van de conus met de verticaal worden continu geregistreerd, waarmee bij de uitwerking de diepte wordt gecorrigeerd en zo een onjuiste diepteaanduiding als gevolg van “scheef sonderen” wordt voorkomen.

### Interpretatie van de sonderingen met plaatselijke wrijvingsweerstand

Meting van zowel de conusweerstand  $q_c$  als de plaatselijke wrijvingsweerstand  $f_s$  maakt het mogelijk het wrijvingsgetal  $R_f$  te berekenen. Het wrijvingsgetal wordt gedefinieerd als het quotiënt van de plaatselijke wrijving en de op gelijke diepte gemeten conusweerstand in procenten. Hierbij wordt rekening gehouden met laagscheidingen ter hoogte van de mantel.

Het wrijvingsgetal  $R_f$  geeft samen met de conusweerstand  $q_c$  een goed beeld van de bodemopbouw *beneden* de grondwaterspiegel. In de onderstaande tabel zijn enige kenmerkende waarden van het wrijvingsgetal aangegeven. *Met nadruk dient te worden gesteld dat deze waarden slechts indicatief zijn en getoetst dienen te worden aan boringen of lokale ervaring en uitsluitend gelden voor de cilindrische elektrische conus.*

grondsoort	wrijvingsgetal in %	grondsoort	Wrijvingsgetal in %
Grind, grof zand	0,2 – 0,6	Klei	3,0 – 5,0
Zand	0,6 – 1,2	Potklei	5,0 – 7,0
Silt, leem, löss	1,2 – 4,0	Veen	5,0 – 10,0

In geroerde grond en in grond boven de grondwaterspiegel kunnen grote afwijkingen ten opzichte van de genoemde waarden voorkomen en gelden deze waarden niet.

<sup>1)</sup> Lunne en Powell, A comparison of different sized piezocones in UK clays.

## CONTINU ELEKTRISCH SONDEREN

### Presentatie sondeergegevens

Sonderingen kunnen worden uitgewerkt met interpretatie van het wrijvingsgetal voor identificatie van de bodemlagen. De identificatie van de bodemlagen is dan uitgevoerd volgens Robertson [1990]<sup>2</sup>, die door Fugro is aangepast aan de Nederlandse omstandigheden. Bij deze interpretatie wordt uitgegaan van de genormaliseerde waarden van de conusweerstand  $nQ_c$  en wrijvingsgetal  $nR_f$  als ingangparameters.

De genormaliseerde waarden van de conusweerstand  $nQ_c$  en wrijvingsgetal  $nR_f$  worden berekend, uit de gemeten wrijvingsweerstand  $f_s$  en conusweerstand  $q_c$ , indien mogelijk gecorrigeerd voor de waterspanning en de verticale effectieve - en totale grondspanning volgens de onderstaande formules.

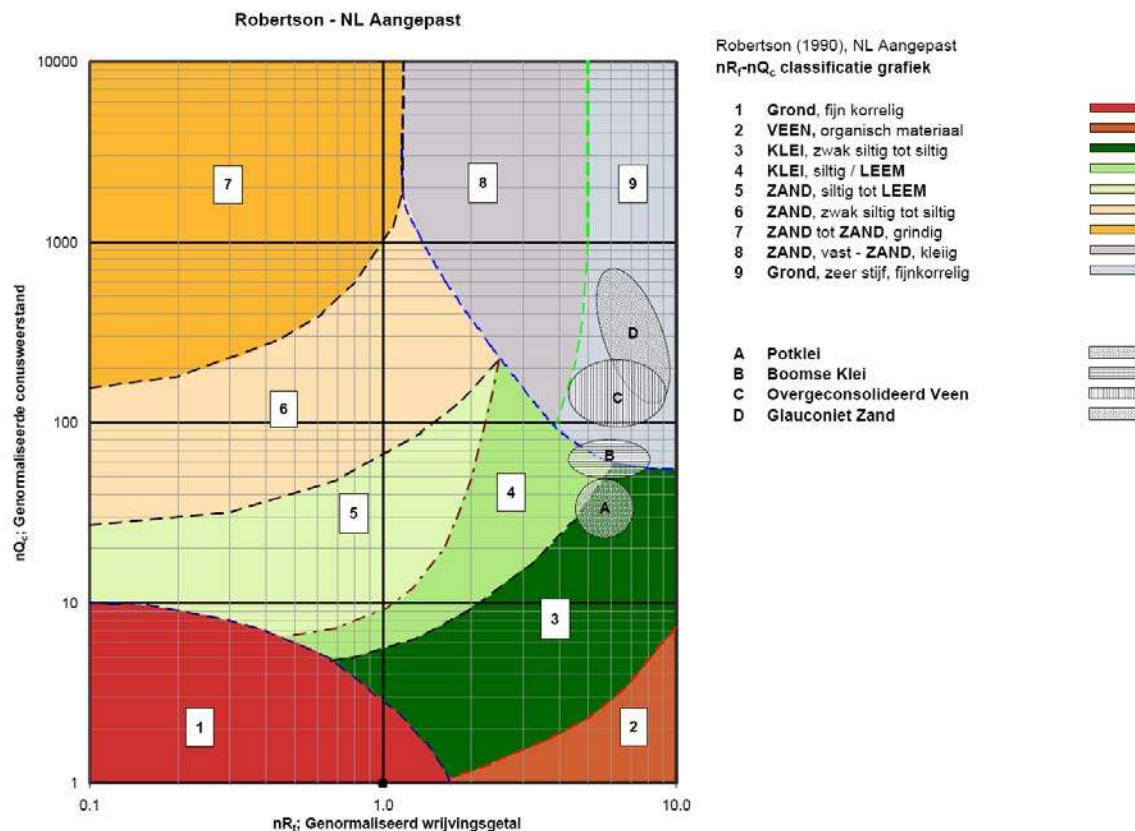
Genormaliseerde conusweerstand: 
$$nQ_c = \frac{q_t - \sigma_{v0}}{\sigma'_{v0}}$$

Genormaliseerd wrijvingsgetal: 
$$nR_f = \frac{100 \cdot f_s}{q_t - \sigma_{v0}}$$

In geval er geen waterspanning is gemeten, wordt voor  $q_t$  de waarde van  $q_c$  gebruikt.

Voor de grondsoorten, die specifiek zijn voor de Nederlandse ondergrond condities, zijn in de Bodem Classificatiegrafiek van Robertson [1990] twee aanpassingen gedaan om de Nederlandse situatie beter te beschrijven:

- Gebieden 4 en 5 zijn anders ingedeeld, zodat losgepakte zanden en ondiepe kleilagen beter worden geïnterpreteerd. Deze aanpassingen zijn in onderstaande figuur weergegeven.
- Bovendien is een extra voorwaarde ingebracht om Holocene veenlagen goed te kunnen classificeren. Voor  $q_c < 1,5$  MPa en  $R_f > 5$  % wordt de grond als veen geïnterpreteerd.



Voor een aantal specifieke grondtypen, zoals bijvoorbeeld Potklei, Boomse klei, overgeconsolideerd veen en glauconiethoudend zand is tevens het classificatie gebied aangegeven. Deze stemmen niet direct overeen met de benamingen van gebieden 1 tot en met 9.

<sup>2</sup> Robertson, P.K. [1990] "Soil Classification using the cone penetration test". Canadian Geotechnical Journal, 27(1), 151-8<sup>2</sup>

## CONTINU ELEKTRISCH SONDEREN

De identificatie is indicatief en alleen geldig voor lagen onder de grondwaterstand. De resultaten dienen te worden geverifieerd met boringen of geologische informatie. Uitgedroogde cohesieve toplagen geven een te hoge waarde worden voor het wrijvingsgetal, waardoor bijvoorbeeld uitgedroogde kleilagen mogelijk onterecht worden geïnterpreteerd als veenlagen. Ook is de correlatie voor de toplagen minder betrouwbaar vanwege het lage effectieve spanningsniveau in deze lagen.

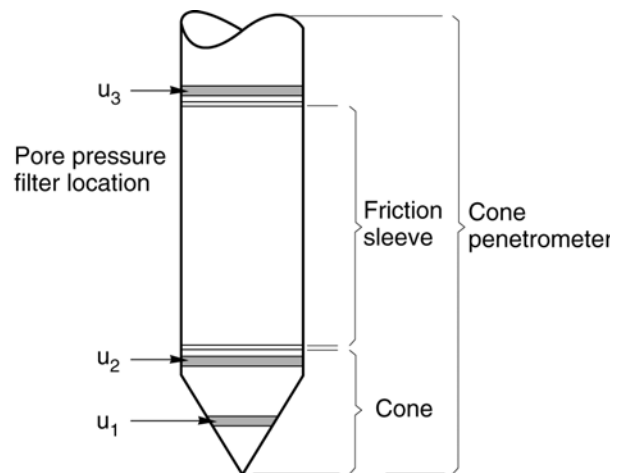
### Andere conustypen

Naast de meting van conusweerstand en plaatselijke wrijving is het mogelijk extra (combinaties van) metingen uit te voeren. In onderstaand schema zijn enkele mogelijkheden aangegeven. Indien gewenst kan nadere informatie over metingen en toepassingsmogelijkheden worden verschaft.

type meting	Meetresultaten	toepassingsmogelijkheden
waterspanning	waterspanning ter plaatse van de punt	registreren waterremmende lagen indicatie stijghoogte grondwater classificatie / gelaagdheid bodem
magnetometer	Magnetische veldsterkte in 3 orthogonale richtingen (X,Y,Z)	Blindganger onderzoek, onderzoek ligging obstakels (stalen leidingen, grondankers), onderzoek paalpunt niveau / schoorstand funderingspalen, onderzoek ligging onderzijde stalen damwanden
geleidbaarheid	elektrische geleiding grond en grondwater	indicatie waterkwaliteit / zoet - zout water grens onderzoek verspreiding verontreiniging
temperatuur	temperatuurmeting op verschillende diepten	warmteoverdracht in de bodem bepaling temperatuurgradiënt
schuifgolfsnelheid (seismisch)	dynamische bodemparameters op verschillende diepten	machiefunderingen, windturbinefunderingen
versnelling	versnellingen op verschillende diepten	heitrillingen / verkeerstrillingen
MIP (membrane interface probe)	verticale verspreiding van vluchtige (gechloreerde) koolwaterstoffen	bestudering zak/drijfslagen en/of verontreinigingen met vluchtige (gechloreerde) koolwaterstoffen
ROST (rapid optical screening tool)	verticale verspreiding van (aromatische) koolwaterstoffen	bestudering zak/drijfslagen en/of verontreinigingen met (aromatische) koolwaterstoffen

### Waterspanningssonderingen

Naast registratie van conusweerstand en plaatselijke wrijvingsweerstand wordt bij een groot deel van de sonderingen waterspanning geregistreerd. Een waterspanningsconus (*piëzoconus*) is voorzien van een ingebouwde druksensor, waarmee de waterdruk tijdens het sonderen wordt gemeten. Een filter voorkomt het contact van grond met de druksensor. De waterdruk kan op drie locaties in de conus worden gemeten waarbij de posities  $u_1$  en  $u_2$  veelvuldig voorkomen (zie figuur 1). Positie  $u_3$  wordt zelden toegepast. Slechts een kleine hoeveelheid water ( $0,2 \text{ mm}^3$ ) is nodig om een nauwkeurige waterdruk te meten. Het meetbereik kan worden gekozen afhankelijk van de te verwachten wateroverspanning. In stijve kleien kan deze oplopen tot meer dan 3 MPa.



Figuur 1 Principe piëzo-conus

### Uitvoeringswijze

Om een juiste meting van de waterspanning te verkrijgen, dient het gehele meetsysteem volledig ontvlucht en gevuld te zijn met een weinig samendrukbare vloeistof. Om te voorkomen dat de vloeistof tijdens het sonderen in de onverzadigde lagen boven de grondwaterstand wegvloeit zijn een juiste keuze van vloeistof, het gebruik van een rubber membraam, een goede uitvoering en de poriëngrootte van het filter belangrijk.



## CONTINU ELEKTRISCH SONDEREN

Indien het grondwater relatief ondiep aanwezig is, wordt bij voorkeur voorgeboord tot het niveau van de grondwaterspiegel teneinde luchttoetreding te voorkomen. Hiermee wordt ook de kans op beschadiging en in de grond achterblijven van het rubber membraan verkleind.

### Interpretatie

De resultaten van de piëzo-sonderingen bestaan uit de gemeten conusweerstand ( $q_c$ ), de plaatselijke wrijvingsweerstand ( $f_s$ ), het wrijvingsgetal ( $R_f$ ), de gemeten waterspanning ( $u_1$  of  $u_2$  respectievelijk in de punt en achter de punt) en de wateroverspanningindex  $B_q$ .

De resultaten van de waterspanningsmeting tijdens het sonderen vormen uit grondmechanisch en geohydrologisch oogpunt een belangrijke extra informatiebron voor de interpretatie van de bodemopbouw. Door combinatie van de meting van de conusweerstand en de waterspanning, bij voorkeur samen met de plaatselijke wrijvingsweerstand, wordt optimaal gebruik gemaakt van de sondeertechniek en kan het benodigde aanvullend grondonderzoek efficiënter worden gepland.

Bij de interpretatie speelt met name de wateroverspanning een rol, dat wil zeggen de verhoging van de waterspanning die door het indrukken van de conus ontstaan is. Dunne cohesieve laagjes in een zandpakket en dunne zandlaagjes in een kleipakket, die in de conusweerstand en de plaatselijke wrijvingsweerstand door uitmiddeling niet of slecht zichtbaar zijn, kunnen goed worden gedetecteerd aan de hand van de water(over)spanningen, die door het sonderen ontstaan. Deze laagjes kunnen van groot belang zijn voor het zettingsgedrag van funderingen en voor de verticale (on)doorlatendheid van de grond.

Verder kunnen met de piëzo-conus, met name via de  $u_1$ -meting, sterk gelaagde structuren van zand en klei onderscheiden worden van homogene lagen hetgeen op basis van conusweerstand en plaatselijke wrijving in de meeste gevallen niet lukt. Aangetoond is dat het detectievermogen van de  $u_1$ -meting veel hoger is dan van de  $u_2$ -meting.

### Wateroverspanningindex $B_q$

Met de wateroverspanningindex  $B_q$  kan een meer nauwkeurige classificatie van de grondsoort worden verkregen. Deze index is de verhouding van de wateroverspanning en de netto conusweerstand  $q_{net}$ , zijnde de gemeten conusweerstand  $q_c$  gecorrigeerd voor de waterspanning op het netto oppervlak van de sondeerconus, rekeninghoudend met de heersende effectieve verticale spanning op het betreffende niveau. De wateroverspanningindex  $B_q$  wordt als volgt berekend:

$$B_q = \beta \cdot (u_1 - u_0) / q_{net} \quad \text{of} \quad B_q = (u_2 - u_0) / q_{net}$$

waarin:

- $\beta$  = factor voor de verschillende grondsoorten voor omrekening van  $u_1$  naar  $u_2$ ; standaard wordt hiervoor aangehouden 0,8, zijnde normaal geconsolideerde kleien (zie hierna volgende tabel);
- $q_{net}$  =  $q_t - \sigma_{v0}$  = netto conusweerstand;
- $q_t$  =  $q_c + (1-a) \cdot \{\beta \cdot (u_1 - u_0) + u_0\}$  voor een filter in de conuspunt;
- =  $q_c + (1-a) \cdot u_2$  voor een filter direct achter de conuspunt;
- $\sigma_{v0}$  = de verticale grondspanning; standaard wordt hierbij uitgegaan van een gemiddeld volumiek gewicht van de bodemlagen van  $14 \text{ kN/m}^3$  en een grondwaterstand op 1 m beneden maaiveld;
- $a$  = netto oppervlakteverhoudingscoëfficiënt van de conus i.v.m. de spleet achter de conuspunt;
- $u_1$  = de gemeten waterdruk bij een filterplaatsing *in* de punt;
- $u_2$  = de gemeten waterdruk bij een filterplaatsing *achter* de punt;
- $u_0$  = de hydrostatische stijghoogte; standaard wordt hiervoor in de berekening een niveau uitgegaan van 1 m beneden maaiveld.

Voor andere grondsoorten zijn de  $\beta$ -factoren in onderstaande tabel gegeven.

Grond gedrag	$\beta$ -factor
Normaal geconsolideerde klei	0,6 - 0,8
Licht overgeconsolideerde klei	0,5 - 0,7
Sterk overgeconsolideerde klei	0 <sup>1)</sup> - 0,3
Leem samendrukbaar	0,5 - 0,6
Leem, vast en dilatant gedrag	0 <sup>1)</sup> - 0,2
Zand siltig, los gepakt	0,2 - 0,4

<sup>1)</sup> Bij meting van de waterspanning achter de conuspunt worden in bepaalde gevallen negatieve waterspanningen gemeten. Deze waarden geven nauwelijks een indicatie van de doorlatendheid, doch alleen over het materiaalgedrag.

## CONTINU ELEKTRISCH SONDEREN

### Dissipatietest

Het is ook mogelijk het sondeerproces op een bepaalde diepte tijdelijk te stoppen en de afname van de wateroverspanning (dissipatie) als functie van de tijd te registreren. Daarna kan het sondeerproces worden voortgezet.

In doorlatende gronden geeft de dissipatietest een goed beeld van de heersende hydrostatische waterspanning en daarmee van de stijghoogte. Het betreft slechts een indicatie aangezien de meetnauwkeurigheid beperkt is. Door het uitvoeren van meerdere metingen in een grondlaag en de gemiddelde waarde van de stijghoogte te bepalen kan een beduidend hogere nauwkeurigheid worden behaald. Ervaring leert dat de onnauwkeurigheid circa 0,5 m bedraagt. Voor een meer nauwkeurige bepaling en de optredende fluctuaties zijn peilbuismetingen over een langere waarnemingsperiode nodig, afhankelijk van het doel.

In slecht doorlatende, cohesieve lagen kan met behulp van de dissipatietest een indicatie van de consolidatiecoëfficiënt en daarmee van de verticale (on)doorlatendheid worden verkregen. Hierbij dient de dissipatietest te worden voortgezet totdat de wateroverspanning tenminste met 50 % is afgenomen. In de praktijk komt dat in zand overeen met circa 1/2 uur à 3/4 uur. Uit berekeningen en kwalitatieve vergelijking van de metingen wordt inzicht verkregen in het consolidatiegedrag van de grond. Voor het vaststellen van de heersende hydrostatische waterspanning in kleilagen is de dissipatietest in de meeste gevallen weinig geschikt, vanwege de benodigde lange aanpassingstijd en de onnauwkeurigheid.

### Klassenindeling EN-ISO 22476-1

Voorafgaand aan de uitvoering diende een keuze te worden gemaakt binnen welke kwaliteitsklasse met bijbehorende toelaatbare meetonzekerheid het werk minimaal uitgevoerd moet worden. De klassenindeling heeft voornamelijk betrekking op de nauwkeurigheid van de gemeten parameters.

Door invoering van de Eurocode is op Europees niveau de internationale sondeernorm EN-ISO 22476-1 "Electrical cone and piezocone testing" ontwikkeld, welke de oorspronkelijke NEN 5140 heeft vervangen. De nieuwe elektrische sondeernorm **EN-ISO 22476-1** is in opzet vergelijkbaar met de oude Nederlandse norm NEN 5140 voor elektrische sonderingen. Een verschil tussen norm **EN-ISO 22476-1** met NEN 5140 is dat in de nieuwe norm de nauwkeurigheid van de meetresultaten wordt gekoppeld aan het toepassingsgebied met bijbehorend bodemkenmerken / geschiktheid voor interpretatie en afleiding van bodemparameters. Verder is de meting van de waterspanning genormeerd.

In de Europese tabel van sondeerclassen worden de sondeerclassen ingedeeld naar de toepassing van de sondering, zie onderstaande tabel.

## CONTINU ELEKTRISCH SONDEREN

Toepassing Klasse	Test type	Gemeten parameter	Toegestane minimum nauwkeurigheid <sup>a</sup>	Maximum lengte tussen metingen	Gebruik	
					Grondsoort <sup>b</sup>	Interpretatie <sup>c</sup>
1	TE 2	Conus weerstand Mantel wrijving Waterspanning Helling Sondeerlengte	35 kPa of 5 % 5 kPa of 10 % 10kPa of 2 % 2° 0,1 m of 1%	20 mm	A	G, H
2	TE1 TE2	Conus weerstand Mantel wrijving Waterspanning Helling Sondeerlengte	100 kPa of 5 % 15 kPa of 15 % 25 kPa of 3 % 2° 0,1 m of 1 %	20 mm	A B C D	G, H* G, H G, H G, H
3	TE1 TE2	Conus weerstand Mantel wrijving Waterspanning <sup>d</sup> Helling Sondeerlengte	200 kPa of 5 % 25 kPa of 15 % 50 kPa of 5 % 5° 0,2 m of 2 %	50 mm	A B C D	G G, H* G, H G, H
4	TE1	Conus weerstand Mantel wrijving Sondeerlengte	500 kPa of 5 % 50 kPa of 20 % 0,2 m of 1 %	50 mm	A B C D	G* G* G* G*
NOOT 1 Richtlijnen voor gebruik van Tabel 2 zijn gegeven in bijlage F.						
NOOT 2 Voor uiterst slappe gronden maken soms nog hogere nauwkeurigheden noodzakelijk.						
<sup>a</sup> De toegestane minimum nauwkeurigheid van de gemeten parameters is de grootste van de twee genoemde. De relatieve nauwkeurigheid geldt voor de gemeten waarde en niet voor het meetbereik.						
<sup>b</sup> Volgens ISO 14688-2: A Homogene gronden bestaande uit zeer slappe tot stijve kleien (en silt) ( $q_c < 3$ MPa) B Gemengde bodemprofielen met slappe tot stijve kleien ( $q_c \leq 3$ MPa) en matig vaste tot vaste zanden (conusweerstand $5 \text{ MPa} \leq q_c < 10$ MPa) C Gemengde bodemprofielen met stijve kleien (conusweerstand $1,5 \text{ MPa} \leq q_c < 3$ MPa) en zeer dichte zanden ( $q_c > 20$ MPa) D Zeer stijve tot harde kleien ( $q_c \geq 3$ MPa) en zeer vaste grove gronden ( $q_c \geq 20$ MPa)						
<sup>c</sup> G vaststelling bodemprofiel en bepaling van grondsoort met een laag niveau van onzekerheid G* indicatieve vaststelling bodemprofiel en bepaling van grondsoort met een hoog niveau van onzekerheid H interpretatie met betrekking tot ontwerp met een laag niveau van onzekerheid H* interpretatie met betrekking tot ontwerp met een hoog niveau van onzekerheid						
<sup>d</sup> Waterspanning kan alleen worden gemeten als TE2 wordt toegepast.						

Voor projecten, waarbij parameters op basis van Tabel 2.b NEN 9997-1 worden afgeleid, is een hoge nauwkeurigheidsklasse gewenst. Het is echter in een bodemgesteldheid met zowel zeer slappe grondlagen als zeer vaste zandlagen met hoge conusweerstand onmogelijk om aan de eisen van toepassing klasse 1 voldoen zoals ook blijkt uit de bovenstaande tabel. Het bij Fugro gehanteerde meetsysteem voor sonderen is bijzonder nauwkeurig door toepassing van digitale conussen, strikte kwaliteitscontroles en calibraties. In de praktijk is gebleken dat standaard Fugro sonderingen in de nieuwe norm voor het overgrote deel (>95%) in toepassingsklasse 2 vallen. Sonderingen volgens toepassingsklasse 3 in de nieuwe norm zijn vergelijkbaar met sonderingen volgens klasse 2 van de oude NEN 5140.

Toepassingklasse 1 sonderingen kunnen alleen met speciale gevoelige conussen met een beperkt meetbereik en een kleibodemprofiel met  $q_c < 3$  MPa worden bereikt. In bodemprofielen waarin zowel zeer slappe lagen als zeer vaste lagen voorkomen kan de hoogste meetnauwkeurigheid van klasse 1 enigszins worden benaderd door aanvullende maatregelen en procedures. Toepassingklasse 2 sonderingen kunnen in bodemprofielen, waarin zowel zeer slappe lagen als zeer vaste lagen voorkomen, alleen worden verkregen door toepassing van digitale conussen met regelmatige calibraties, aanvullende uitvoeringsmaatregelen en kwaliteitscontroles. Toepassingklasse 1 is in deze bodem niet haalbaar. De enige praktische indicatie over de bereikte sondeerklasse is controle van calibraties en 0-puntsverlopen tussen het begin en eind van de sondering.

## CONTINU ELEKTRISCH SONDEREN

In de praktijk komt het af en toe voor dat sonderingen worden uitgevoerd, waarbij door de opdrachtgever is aangegeven dat de maaiveldhoogte niet ten opzichte van een vast referentiepeil (NAP) behoeft te worden vastgelegd. Deze sonderingen voldoen derhalve op dit punt niet aan **EN-ISO 22476-1**.

### Klassenindeling NEN 5140

De norm NEN 5140 ging uit van vier kwaliteitsklassen. Voorafgaand aan de uitvoering diende een keuze te worden gemaakt binnen welke kwaliteitsklasse met bijbehorende toelaatbare meetonzekerheid het werk minimaal uitgevoerd moet worden. De klassenindeling heeft voornamelijk betrekking op de nauwkeurigheid van de gemeten conusweerstand, plaatselijke wrijvingsweerstand en diepte, zoals blijkt uit de onderstaande tabel.

klasse	Meetgrootheid	toelaatbare meetonzekerheid	meetinterval
1	Conusweerstand	0,05 MPa of 3%	20 mm
	Plaatselijke wrijvingsweerstand	0,01 MPa of 10%	
	Helling	2°	
	Sondeerdiepte	0,2 m of 1 %	
2	Conusweerstand	0,25 MPa of 5%	50 mm
	Plaatselijke wrijvingsweerstand	0,05 MPa of 15%	
	Helling	2°	
	Sondeerdiepte	0,2 m of 2 %	
3	Conusweerstand	0,5 MPa of 5%	100 mm
	Plaatselijke wrijvingsweerstand	0,05 MPa of 20%	
	Helling	5°	
	Sondeerdiepte	0,2 m of 2 %	
4	Conusweerstand	0,5 MPa of 5%	100 mm
	Plaatselijke wrijvingsweerstand	0,05 MPa of 20%	
	Sondeerlengte	0,1 m of 1%	

Opmerking: De toelaatbare meetonzekerheid is de grotere waarde van de absolute meetonzekerheid en de relatieve meetonzekerheid. De relatieve meetonzekerheid geldt voor de meetwaarde en niet voor het meetbereik.

Vergelijking van de gespecificeerde nauwkeurigheden van de NEN 5140 en NEN-EN-ISO 22476-1 laat zien dat de nauwkeurigheid van de meest in NL gehanteerde sondeerklasse 2 volgens NEN 5140 iets hoger ligt dan die van de toepassingklasse 3 volgens de ISO norm.

## 5 Milieuhygiënisch onderzoek (verkennend bodemonderzoek)

### Verantwoording

Titel: Milieuhygiënisch onderzoek: Project: Noord – West 380 kV  
Deelgebied: 1  
Mastnummer: 711

Projectnummer: B02032.000377.001

Referentienummer: T206878

Revisie: 1.0

Datum: 21 juli 2015

Auteur(s): M.N.J. Meuwissen

Gecontroleerd door: J. Assink

Paraaf gecontroleerd:



Goedgekeurd door: L.N.J.M. van der Drift

Paraaf goedgekeurd:



Contact: [TenneT380kVnw@arcadis.nl](mailto:TenneT380kVnw@arcadis.nl)



### INHOUDSOPGAVE

5.1. Inleiding

5.2. Vooronderzoek

5.3. Veld- en laboratoriumonderzoek

5.4. Resultaten veldonderzoek

5.5. Resultaten laboratoriumonderzoek

5.6. Evaluatie

5.7. Bijlagen H5

Bijlage 5-1: Tekening met situering boringen en peilbuis

Bijlage 5-2: Analysecertificaten

Bijlage 5-3: Toetsing analyseresultaten

Bijlage 5-4: Toetsingskader

Bijlage 5-5: Kwaliteitsborging

Bijlage 5-6: Veldwerkverklaring

## 5.1 *Inleiding*

### 5.1.1 *Algemeen*

De strategie voor de uitvoering van het verkennend bodemonderzoek voor de landbodem is gebaseerd op de NEN 5740, Bodem – Landbodem - Strategie voor het uitvoeren van verkennend bodemonderzoek – Onderzoek naar de milieuhygiënische kwaliteit van de bodem, uitgegeven door het Nederlands Normalisatie Instituut (NNI) januari 2009.

Naast een verkennend bodemonderzoek is een waterbodemonderzoek in de watergang op de locatie uitgevoerd. De strategie voor de uitvoering van het waterbodemonderzoek is gebaseerd op de NEN 5720, Bodem – Waterbodem – Strategie voor het uitvoeren van verkennend onderzoek- Onderzoek naar de milieuhygiënische kwaliteit van waterbodem en baggerspecie, uitgegeven door het Nederlands Normalisatie Instituut (NNI) november 2009.

### 5.1.2 *Aanleiding en doelstelling*

De aanleiding voor het uitvoeren van het verkennend bodemonderzoek en het waterbodemonderzoek is een bodemingreep. In verband hiermee is inzicht in de milieuhygiënische kwaliteit van de bodem (grond en grondwater) en waterbodem noodzakelijk.

De doelstelling van het onderzoek is het vaststellen van de milieuhygiënische bodemkwaliteit van de onderzoekslocatie. Het verkennend bodem- en waterbodemonderzoek is bedoeld om aan te tonen of er mogelijk sprake is van verontreinigde grond en slib.

### 5.1.3 *Kwaliteitsborging en onafhankelijkheid*

Voor informatie omtrent kwaliteitsborging, zie bijlage 5-5.

Voor de onafhankelijkheidsverklaring van de milieudeskundigen, zie bijlage 5-6.

### 5.1.4 *Opbouw van het rapport*

In het voorliggende rapport komen de volgende aspecten aan de orde:

- De resultaten van het vooronderzoek (paragraaf 5.2);
- De uitgevoerde veld- en laboratoriumwerkzaamheden (paragraaf 5.3);
- De resultaten van het veldonderzoek (paragraaf 5.4);
- De resultaten van het laboratoriumonderzoek en de interpretatie (paragraaf 5.5);
- Een evaluatie van de onderzoeksresultaten, toetsing van de gekozen onderzoekshypothese en conclusies en aanbevelingen (paragraaf 5.6).

De bijbehorende tekeningen, boorprofielen en analysecertificaten zijn als bijlage opgenomen.

## 5.2 *Vooronderzoek*

### 5.2.1 *Algemeen*

In deze paragraaf worden de resultaten van het vooronderzoek besproken. Dit resulteert in een hypothese over de mate van verdenking ten aanzien van bodemverontreiniging op de locatie.

Het vooronderzoek is uitgevoerd conform de NEN 5717 en 5725 met uitzondering van de financieel/juridische aspecten. De resultaten van het vooronderzoek zijn in de volgende paragrafen weergegeven.

### 5.2.2 *Locatiegegevens*

Voor gedetailleerde informatie van de locatie wordt verwezen naar hoofdstuk 1.

### 5.2.3 *Geraadpleegde bronnen*

Bij het verzamelen van de historische gegevens zijn verschillende bronnen geraadpleegd. In tabel 5.2.1 zijn de bronnen vermeld. Bij elke bron is een toelichting opgenomen. In paragraaf 5.2.4 zijn de resultaten van het vooronderzoek toegelicht.

**Tabel 5.2.1: Overzicht geraadpleegde bronnen tijdens vooronderzoek**

Bron	Korte toelichting
Provincie Groningen	Bodeminformatie van de provincie: <a href="http://geoservices.provinciegroningen.nl/Flamingo/Kaarten/bodeminformatie/">http://geoservices.provinciegroningen.nl/Flamingo/Kaarten/bodeminformatie/</a>
Waterschap Noorderzijlvest	Telefonisch contact dhr. Bakker en dhr. Van der Klok, 13 – 14 sept 2012
Overige bronnen (archieven)	Indien bovengenoemde bronnen hiertoe aanleiding geven, zijn de archiefbezoeken uitgevoerd om aanvullende informatie te verkrijgen

#### 5.2.4 Resultaten dossieronderzoek

Uit de beschikbare gegevens, verkregen uit bovengenoemde bronnen (tabel 5.2.1), blijkt dat ter plaatse van de mastvoet geen (water-)bodemverontreiniging wordt verwacht. De aangetroffen informatie gaf geen aanleiding tot het uitvoeren van aanvullend (archief)onderzoek. De locatie kan derhalve beschouwd worden als onverdacht.

#### 5.2.5 Resultaten terreininspectie

De terreininspectie is uitgevoerd door M. la Crois op 2-4-2015. Tijdens de terreininspectie zijn de volgende onderdelen aan de orde gekomen:

- Huidig terreingebruik;
- Verhardingen en vloeren;
- Boven- en ondergrondse tanks (en vul- en ontluuchtingspunten), stookplaatsen, (half)verhardingslagen, ophogingen, storthopen, dempingen en ontgravingen;
- Mogelijke asbestverdenking;
- Mogelijk gesprek met eigenaar en de resultaten hiervan.

Tijdens de terreininspectie zijn geen bijzonderheden aangetroffen.

Er zijn bij de milieukundige werkzaamheden en inspecties geen bijzonderheden waargenomen m.b.t. drainage (geen volledige drainage-inspectie uitgevoerd).

#### 5.2.6 Bodemopbouw en geohydrologie

De regionale bodemopbouw is weergegeven in onderstaande tabel 5.2.2. De gegevens uit deze tabel zijn ontleend aan [www.dinoloket.nl](http://www.dinoloket.nl) aangevuld met de lokale locatie specifieke gegevens zoals naar voren komt uit de sonderingen uitgevoerd in het kader van het geotechnische onderzoek (zie hoofdstuk 4) en de handboringen voor het cultuurtechnisch onderzoek (zie hoofdstuk 2).

**Tabel 5.2.2: Regionale bodemopbouw**

Globale diepte (m NAP)	Samenstelling	Geohydrologische eenheid	Formatie
-0,08 tot -2,5	klei, veen	deklaag	Naaldwijk
-2,5 tot -10,5	zand	watervoerende laag	Naaldwijk
-10,5 tot -27	klei	slechtdoorlatende laag	Peelo

#### *Oppervlaktewaterpeilen*

Het peil van de rond de mastlocatie gelegen oppervlaktewater bedraagt circa -1,55 m NAP. Dit is gebaseerd op het AHN2 (Algemeen Hoogtebestand Nederland) en de veldmetingen van het slootprofiel.

#### *Freatisch grondwater*

De Gemiddeld Hoogste Grondwaterstand (GHG) en Gemiddeld Laagste Grondwaterstand (GLG) geeft de grondwaterstandsfluctuatie zone aan. Deze kunnen in het veld terug te vinden zijn als hydromorfe profielkenmerken. Op basis van de hydromorfe profielkenmerken in boringen op de locatie is een gemiddelde GHG af te leiden van 0,60 m -mv en de GLG op 1,60 m -mv. Bij een

maaiveldniveau van -0,08 m NAP komt dit overeen met een GHG van -0,68 m NAP en een GLG van -1,68 m NAP.

De in peilbuis met filterdiepte 1,70 tot 2,70 m -mv tijdens de veldwerkzaamheden opgenomen freatische stijghoogte is weergegeven in onderstaande tabel. De waarden ten opzichte van maaiveld zijn met de maaiveldhoogte van -0,07 m NAP bij de peilbuis (in het rapport afgerond op twee decimalen) vertaald naar een waarde ten opzichte van NAP.

**Tabel 5.2.3: Ondiepe stijghoogte peilbuis 71101-1**

Datum	Stijghoogte (m -mv)	Stijghoogte (m NAP)
02/04/2015	1,00	-1,07
04/16/2015	1,15	-1,22

De locatie is niet gelegen in een waterwingebied of boringsvrije zone

#### 5.2.7 Resultaten voorgaande bodemonderzoeken

Er zijn geen bodemonderzoeken bekend die zijn uitgevoerd op deze locatie, of de informatie over de bodemonderzoeken resulteert niet in een gewijzigde onderzoekshypothese of -strategie.

#### 5.2.8 Opstelling onderzoekshypothese en onderzoeksstrategie

Conform de aanpak van de NEN 5740 dient, op basis van de resultaten van het vooronderzoek een onderzoekshypothese te worden vastgesteld. De hypothese geeft het volgende aan:

- Of de bodem naar verwachting wel of niet verontreinigd is;
- De aard van de verontreinigende stoffen;
- De plaats van voorkomen van de verontreinigende stoffen;
- Of de stoffen worden verwacht in grond en/of grondwater.

De onderzoekshypothese en onderzoeksstrategie voor het verkennend bodemonderzoek is onverdacht (ONV). De onderzoeksstrategie voor het verkennend waterbodemonderzoek is overig water, lintvormig, lichte onderzoeksinspanning (OLL).

In paragraaf 5.3 is de onderzoeksstrategie (boringen, peilbuizen en analyses) uitgewerkt in de vorm van een onderzoeksinspanning (veldwerk en laboratorium).

### 5.3 Veld- en laboratoriumonderzoek

#### 5.3.1 Veldonderzoek

Het veldonderzoek is verricht op 2-4-2015 volgens de geldende richtlijnen. Het veldwerk heeft bestaan uit de volgende werkzaamheden:

- Het uitvoeren van een terreininspectie;
- Het uitvoeren van 6 handboringen;
- Het zintuiglijk beoordelen van het bij de boringen vrijkomende bodemmateriaal op bodemkundige eigenschappen en op eventueel aanwezige verontreinigingskenmerken, inclusief eventuele asbestverdachte materialen;
- Het nemen van monsters van het bij de boringen vrijkomende bodemmateriaal. De monstertrajecten zijn weergegeven aan de rechterzijde van de boorprofielen in bijlage 1-1;
- Het plaatsen van een peilbuis met een filterlengte van 1,0 m in een van de diepere boorgaten en opnemen grondwaterstand;
- Het doorpompen van de peilbuis direct na plaatsing hiervan;
- Het uitvoeren van tien boringen in de watergang;
- Het nemen van een waterbodemonster.

Onderstaande werkzaamheden zijn op 16-4-2015 verricht:

- Het opnemen van de grondwaterstand in de peilbuis;
- Het verrichten van veldmetingen: bepalen van de zuurgraad (pH) en het elektrisch geleidingsvermogen (Ec) van het grondwater;



- Het nemen van grondwatermonsters uit de peilbuis.

### 5.3.2 Laboratoriumonderzoek

Een overzicht van het aantal en van de verrichte laboratoriumanalyses is weergegeven in tabel 5.3.1 en 5.3.2.

**Tabel 5.3.1: Overzicht veld- en laboratoriumonderzoek verkennend bodemonderzoek**

Onderzoeks-Strategie	Aantal boringen en peilbuizen			Aantal en soort analyses			
	0,5 m -mv	4,0 m -mv	6,0 m -mv met peilbuis	Grond		Grondwater	
ONV	4	1	1	2	Standaardpakket grond incl. lutum en organische stof	1	Standaardpakket grondwater

\* In de boorprofielen zijn nog 2 boringen opgenomen (boring 71107 en 71108). Deze boringen maken geen deel uit van het milieukundig bodemonderzoek, maar horen bij het civieltechnische en geohydrologisch onderzoek.

**Tabel 5.3.2: Overzicht veld- en laboratoriumonderzoek waterbodemonderzoek**

Boring	Monster	Analyse
711001bs01	711001bs01	Pakket A: Standaard waterbodemonderzoek regionale wateren

Voor de toegepaste methoden bij het laboratoriumonderzoek wordt verwezen naar bijlage 5-2.

### 5.3.3 Afwijkingen van de onderzoeksstrategie

Er zijn geen afwijkingen geweest van de onderzoeksstrategie.

## 5.4 Resultaten veldonderzoek

### 5.4.1 Bodemopbouw en grondwatergegevens

De resultaten van de bodemkundige beoordeling van de boringen zijn in bijlage 1-1 in de vorm van boorprofielen weergegeven. Op basis van deze boorprofielen kan de bodemopbouw als volgt worden beschreven.

- Vanaf maaiveld tot circa 4,6 m -mv bevindt zich matig siltige klei;
- Vanaf 4,6 m -mv tot 6,0 m -mv (is maximale boordiepte) is zeer fijn zand aangetroffen.

In onderstaande tabel zijn de resultaten van de veldmetingen van het grondwater weergegeven.

**Tabel 5.4.1: Resultaten veldmetingen grondwater**

Peilbuis	Filterstelling (m -mv)	Grondwaterstand (m -mv)	pH (-)	Ec (µS/cm)
71101-1	1,7 – 2,7	1,15	8,2	1360

### 5.4.2 Zintuiglijke waarnemingen

Tijdens het veldwerk zijn er zintuiglijk geen waarnemingen gedaan die duiden op een verontreiniging.

### 5.4.3 Monsteselectie

De selectie van de te analyseren grondmonsters, zoals genoemd in tabel 5.4.2, heeft plaatsgevonden op basis van de in de voorgaande paragrafen genoemde resultaten van het veldonderzoek.

De monsters zijn dusdanig geselecteerd dat, na uitvoering van de analyses, een zo representatief mogelijk beeld verkregen wordt van de milieuhygiënische kwaliteit van boven- en ondergrond. Voor de situering van de boringen en peilbuis wordt verwezen naar bijlage 5-1.

**Tabel 5.4.2: Monsterselectie**

Monstercode	Monstertraject (m -mv)	Boringnummers	Analysepakket
MMbg01	0,0 – 0,3	71101-1, 71102-1, 71103-1, 71104-1, 71105-1, 71106-1	Standaardpakket grond incl. lutum en organische stof
MMog01	0,2 – 2,1	71101-2, 71101-3, 71101-4, 71101-5, 71102-2, 71102-3, 71102-4	Standaardpakket grond incl. lutum en organische stof

In het kader van het waterbodemonderzoek zijn in een watergang tien steken genomen, waaruit in het veld een mengmonster is samengesteld. Het betreft een mengmonster ter plaatse van de bouwweg. De waterbodem uit de boringen in de watergang (711001bs01) is bemonsterd en geanalyseerd op het pakket A: Standaard waterbodem regionale wateren.

## 5.5 Resultaten laboratoriumonderzoek

### 5.5.1 Analyseresultaten

De analysecertificaten met de resultaten van het laboratoriumonderzoek en een toelichting op de toegepaste analysemethoden zijn weergegeven in bijlage 5-2. In bijlage 5-3 zijn de getoetste analyseresultaten weergegeven.

Op het analysecertificaat 2015037037/1 staat de volgende aantekening: *de conserveringstermijn voor minerale olie (GC) (voorbehandeling) is overschreden*. Deze aantekening heeft betrekking op beide grondmengmonsters. Vanwege de slechte afbreekbaarheid van minerale olie in de grond en het feit dat de monsters na monsternamen gekoeld zijn opgeslagen en getransporteerd, mag er van uit worden gegaan dat de resultaten van het milieukundig bodemonderzoek hierdoor niet zijn beïnvloed. Er is daarom hier geen sprake van een kritische afwijking.

### 5.5.2 Toetsingskader

Zie bijlage 5-4.

### 5.5.3 Overschrijdingen

Uit de toetsing van de gemeten waarden blijkt dat in het grondwatermonster gehalten boven de toetsingswaarden zijn aangetroffen. Overschrijdingen zijn weergegeven in tabel 5.5.1 en 5.5.2 (grond), tabel 5.5.3 (grondwater) en tabel 5.5.4 (waterbodem).

**Tabel 5.5.1: Overschrijdingen van de toetsingswaarden grondmonsters (Circulaire bodemsanering)**

Monster	Monstertraject (m -mv)	Boringnummers	Mate van verontreiniging		
			> AW	>T	> I
MMbg01	0,0 – 0,3	71101-1, 71102-1, 71103-1, 71104-1, 71105-1, 71106-1	-	-	-
MMog01	0,2 – 2,1	71101-2, 71101-3, 71101-4, 71101-5, 71102-2, 71102-3, 71102-4	-	-	-

> AW : overschrijding van de Achtergrondwaarde

> T : overschrijding van de Tussenwaarde

> I : overschrijding van de Interventiewaarde

- : geen overschrijding

**Tabel 5.5.2: Overschrijdingen van de toetsingswaarden grondmonsters (Besluit bodemkwaliteit)**

Monster	Monstertraject (m -mv)	Boringnummers	Bodemkwaliteitsklasse generiek beleid			
			> AW	> MWw	>MWi	Oordeel*
MMbg01	0,0 – 0,3	71101-1, 71102-1, 71103-1, 71104-1, 71105-1, 71106-1	-	-	-	Achtergrondwaarde
MMog01	0,2 – 2,1	71101-2, 71101-3, 71101-4, 71101-5, 71102-2, 71102-3, 71102-4	-	-	-	Achtergrondwaarde

- > AW : overschrijding van de Achtergrondwaarde
- > MWw : overschrijding van de maximale waarde Wonen
- > MWi : overschrijding van de maximale waarde Industrie
- : geen overschrijding
- \* : het betreft hier een indicatief oordeel van de af te voeren grond

**Tabel 5.5.3: Overschrijdingen van toetsingswaarden grondwatermonsters (Circulaire bodemsanering)**

Peilbuis	Filterstelling (m -mv)	Mate van verontreiniging		
		> S	> T	> I
71101-1*	1,7 – 2,7	Koper, nikkel, lood, zink	Barium	-

- > S : overschrijding van de Streefwaarde
- > T : overschrijding van de Tussenwaarde
- > I : overschrijding van de Interventiewaarde
- : geen overschrijding
- \* : Monster 71101-1 is per abuis als 73701-1 vermeld op het analysecertificaat

**Tabel 5.5.4 Overschrijdingen van toetsingswaarden waterbodemonsters (Besluit Bodemkwaliteit)**

Monster	Toetsing verspreiding op aangrenzend perceel	Toetsing toepassen in oppervlaktewater
711001bs01	Verspreidbaar	Altijd toepasbaar

## Conclusie

In de grond zijn geen verontreinigingen aangetoond. In het grondwater is een matige verhoging van de parameter barium en een lichte verhoging met koper, nikkel, lood en zink aangetoond. De waterbodem is beoordeeld als verspreidbaar en altijd toepasbaar.

## 5.6 Evaluatie

### 5.6.1 Algemeen

In dit hoofdstuk vindt de evaluatie plaats van de resultaten van het veld- en laboratoriumonderzoek. Op basis hiervan is de milieuhygiënische kwaliteit van de bodem (grond, grondwater en waterbodem) beschreven.

### 5.6.2 Milieuhygiënische kwaliteit van de bodem

Uit de resultaten van het laboratoriumonderzoek blijkt het volgende:

- In de boven- en ondergrond zijn geen verontreinigingen aangetoond;
- In het grondwater is een matige verhoging van de parameter barium en een lichte verhoging van de parameters koper, nikkel, lood en zink aangetoond. Verhoogde concentraties barium komen in de omgeving vaker voor en zijn van nature aanwezig. De herkomst van de overige verhoogde parameters is onbekend.
- De waterbodem is beoordeeld als verspreidbaar en altijd toepasbaar.

### 5.6.3 Conclusies en aanbevelingen

Uit het uitgevoerde bodemonderzoek kan het volgende worden geconcludeerd:

- Visueel zijn er in de boorprofielen geen aanwijzingen dat er sprake is van bodemverontreiniging;
- Op basis van de gemeten gehalten in het grondwater wordt de hypothese 'onverdacht' formeel verworpen;
- Aangezien de verhoogde concentratie barium in het grondwater van nature aanwezig is wordt zowel in grond als grondwater voor geen van de geanalyseerde parameters de waarde voor nader onderzoek (tussenwaarde) of de interventiewaarde overschreden;
- De waterbodem in de watergang is beoordeeld als verspreidbaar en altijd toepasbaar;
- De gevonden gehalten in de bodem vormen in milieuhygiënische zin geen belemmering voor het toekomstige gebruik van de locatie.

Indien er grond van de locatie vrijkomt voor hergebruik elders, moet er rekening mee worden gehouden dat deze niet zonder meer vrij toepasbaar is. Op hergebruik van grond en baggerspecie is het Besluit bodemkwaliteit van toepassing. Hiervoor geldt een andere onderzoeksstrategie.

5.7 *Bijlagen H5*

Bijlage 5-1: Tekening met situering boringen en peilbuis

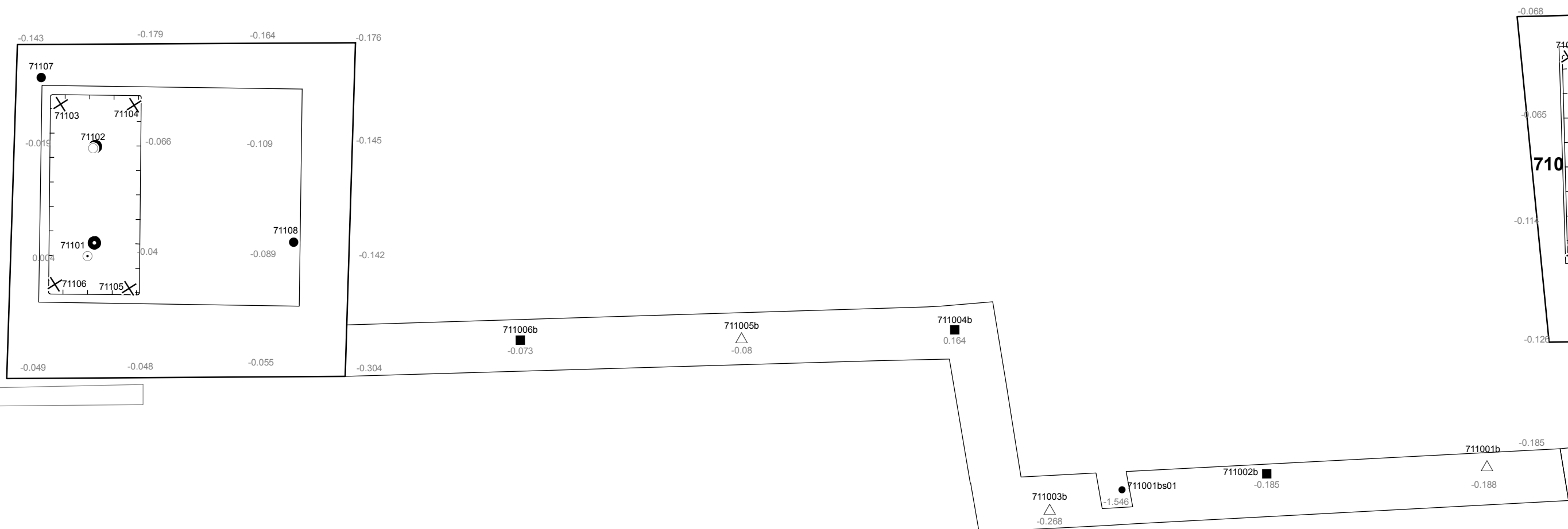
Bijlage 5-2: Analysecertificaten

Bijlage 5-3: Toetsing analyseresultaten

Bijlage 5-4: Toetsingskader

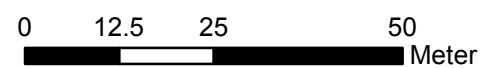
Bijlage 5-5: Kwaliteitsborging

Bijlage 5-6: Veldwerkverklaring



**Verklaring**

-  Werkterrein + bouwweg
-  Bouwput
-  Masten
-  Locatie handsondering met boring bouwwegen
-  Locatie boring bouwwegen
-  Locatie boring tot 0,50 m-mv
-  Locatie boring tot 1,20 m-mv
-  Locatie boring tot 4,00 m-mv
-  Locatie boring + peilbuis
-  Locatie slibmonster (Locatie)
-  Locatie slibmonster (Bouwweg)



Locatie VKA versie 2.8  
Bouwweg VKA versie 2.8

TITEL		<b>BOORPUNTEN KAART MAST : 711</b>		<b>Noord - West 380 kV</b>	
STATUS	GETEKEND DOOR D. Dobri	AFD.	PAR.	OPDRACHTGEVER <b>TenneT</b>	
	GECONTROLEERD DOOR E. Aldershof	AFD.	PAR.	OMSCHRIJVING WIJZIGING	GETEKEND BIJ <b>ARCADIS</b>
	VOOR AKKOORD J.Assink	AFD.	PAR.	SCHAAL <b>1:1000</b>	DATUM 1e UITGAVE 15.05.2015
VAKGEBIED	TEK. SOORT	PROJECT NR.	FORMAT <b>A3</b>	NUMMER <b>Mast nr. 711</b>	WIJZ. NR. <b>1</b>

Arcadis Assen  
T.a.v. M.N.J. Meuwissen  
Postbus 63  
9400 AB ASSEN

## Analyscertificaat

Datum: 14-04-2015

Hierbij ontvangt u de resultaten van het navolgende laboratoriumonderzoek.

Certificaatnummer/Versie	2015037037/1
Uw project/verslagnummer	711
Uw projectnaam	
Uw ordernummer	B02032.000377
Monster(s) ontvangen	04-04-2015

Dit certificaat mag uitsluitend in zijn geheel worden gereproduceerd.

De grondmonsters worden tot 4 weken na datum ontvangst bewaard en watermonsters tot 2 weken na datum ontvangst. Zonder tegenbericht worden de monsters nadien afgevoerd. Indien de monsters langer bewaard dienen te blijven verzoeken wij U dit exemplaar uiterlijk 1 werkdag voor afloop van de standaardbewaarperiode ondertekend aan ons te retourneren. Voor de kosten van het langer bewaren van monsters verwijzen wij naar de prijslijst.

Bewaren tot:

Datum:

Naam:

Handtekening:

Wij vertrouwen erop uw opdracht hiermee naar verwachting te hebben uitgevoerd, mocht U naar aanleiding van dit analysecertificaat nog vragen hebben verzoeken wij U contact op te nemen met de afdeling Verkoop en Advies.

Met vriendelijke groet,

Eurofins Analytico B.V.



Ing. A. Veldhuizen  
Technical Manager

### Eurofins Analytico B.V.

Gildeweg 44-46  
3771 NB Barneveld  
P.O. Box 459  
3770 AL Barneveld NL

Tel. +31 (0)34 242 63 00  
Fax +31 (0)34 242 63 99  
E-mail [info-env@eurofins.nl](mailto:info-env@eurofins.nl)  
Site [www.eurofins.nl](http://www.eurofins.nl)

BNP Paribas S.A. 227 9245 25  
VAT/BTW No. NL 8043.14.883.B01  
KvK No. 09088623  
IBAN: NL71BNPA0227924525  
BIC: BNPANL2A

Eurofins Analytico B.V. is ISO 14001: 2004 gecertificeerd door TÜV en erkend door het Vlaamse Gewest (OVAM en Dep. LNE), het Brusselse Gewest (BIM), het Waalse Gewest (DGRNE-OWD) en door de overheden van Frankrijk en Luxemburg (MEV).

## Analysecertificaat

Uw project/verslagnummer	711	Certificaatnummer/Versie	2015037037/1
Uw projectnaam		Startdatum	07-04-2015
Uw ordernummer	B02032.000377	Rapportagedatum	14-04-2015/07:29
Monsternemer	Marcel la Crois	Bijlage	A, B, C, D
Monstermatrix	Grond; Grond (AS3000)	Pagina	1/2
Projectcode	2794 - Arcadis - TenneT Noord-West 380 kV		

Analyse	Eenheid	1	2
<b>Voorbehandeling</b>			
Cryogeen malen AS3000		Uitgevoerd	Uitgevoerd
<b>Bodemkundige analyses</b>			
S Droge stof	% (m/m)	77.4	73.1
S Organische stof	% (m/m) ds	4.6	2.0
Q Gloeirest	% (m/m) ds	93.7	95.8
S Korrelgrootte < 2 µm (Lutum)	% (m/m) ds	23.5	30.4
<b>Metalen</b>			
S Barium (Ba)	mg/kg ds	32	24
S Cadmium (Cd)	mg/kg ds	0.21	<0.20
S Kobalt (Co)	mg/kg ds	5.3	6.1
S Koper (Cu)	mg/kg ds	7.8	<5.0
S Kwik (Hg)	mg/kg ds	0.078	<0.050
S Molybdeen (Mo)	mg/kg ds	<1.5	<1.5
S Nikkel (Ni)	mg/kg ds	15	17
S Lood (Pb)	mg/kg ds	23	13
S Zink (Zn)	mg/kg ds	50	41
<b>Minerale olie</b>			
Minerale olie (C10-C12)	mg/kg ds	<3.0	<3.0
Minerale olie (C12-C16)	mg/kg ds	<5.0	<5.0
Minerale olie (C16-C21)	mg/kg ds	<5.0	<5.0
Minerale olie (C21-C30)	mg/kg ds	11	<11
Minerale olie (C30-C35)	mg/kg ds	6.5	<5.0
Minerale olie (C35-C40)	mg/kg ds	<6.0	<6.0
S Minerale olie totaal (C10-C40)	mg/kg ds	<35	<35
<b>Polychloorbifenylen, PCB</b>			
S PCB 28	mg/kg ds	<0.0010	<0.0010
S PCB 52	mg/kg ds	<0.0010	<0.0010
S PCB 101	mg/kg ds	<0.0010	<0.0010
S PCB 118	mg/kg ds	<0.0010	<0.0010

Nr.	Monsteromschrijving	Datum monstername	Monster nr.
1	71101 (0-20) 71102 (0-35) 71103 (0-30) 71104 (0-30) 71105 (0-30) 71106 (0-30)	02-Apr-2015	8523643
2	71101 (20-60) 71101 (60-110) 71101 (110-160) 71101 (160-210) 71102 (40-90) 71102 (102-Apr-2015)		8523644

Q: door RvA geaccrediteerde verrichting  
 A: AP04 erkende verrichting  
 S: AS 3000 erkende verrichting

Dit certificaat mag uitsluitend in zijn geheel worden gereproduceerd.

Eurofins Analytico B.V.

Gildeweg 44-46  
 3771 NB Barneveld  
 P.O. Box 459  
 3770 AL Barneveld NL  
 Tel. +31 (0)34 242 63 00  
 Fax +31 (0)34 242 63 99  
 E-mail info-env@eurofins.nl  
 Site www.eurofins.nl

BNP Paribas S.A. 227 9245 25  
 VAT/BTW No. NL 8043.14.883.B01  
 KvK No. 09088623  
 IBAN: NL71BNP0227924525  
 BIC: BNPANL2A

Eurofins Analytico B.V. is ISO 14001: 2004 gecertificeerd door TÜV en erkend door het Vlaamse Gewest (OVAM en Dep. LNE), het Brusselse Gewest (BIM), het Waalse Gewest (DGRNE-OWD) en door de overheden van Frankrijk en Luxemburg (MEV).



**Analysecertificaat**

Uw project/verslagnummer	711	Certificaatnummer/Versie	2015037037/1
Uw projectnaam		Startdatum	07-04-2015
Uw ordernummer	B02032.000377	Rapportagedatum	14-04-2015/07:29
Monsternemer	Marcel la Crois	Bijlage	A, B, C, D
Monstermatrix	Grond; Grond (AS3000)	Pagina	2/2
Projectcode	2794 - Arcadis - TenneT Noord-West 380 kV		

Analyse	Eenheid	1	2
S PCB 138	mg/kg ds	<0.0010	<0.0010
S PCB 153	mg/kg ds	<0.0010	<0.0010
S PCB 180	mg/kg ds	<0.0010	<0.0010
S PCB (som 7) (factor 0,7)	mg/kg ds	0.0049 <sup>1)</sup>	0.0049 <sup>1)</sup>
<b>Polycyclische Aromatische Koolwaterstoffen, PAK</b>			
S Naftaleen	mg/kg ds	<0.050	<0.050
S Fenanthreen	mg/kg ds	<0.050	<0.050
S Anthraceen	mg/kg ds	<0.050	<0.050
S Fluorantheen	mg/kg ds	<0.050	<0.050
S Benzo(a)anthraceen	mg/kg ds	<0.050	<0.050
S Chryseen	mg/kg ds	<0.050	<0.050
S Benzo(k)fluorantheen	mg/kg ds	<0.050	<0.050
S Benzo(a)pyreen	mg/kg ds	<0.050	<0.050
S Benzo(ghi)peryleen	mg/kg ds	<0.050	<0.050
S Indeno(123-cd)pyreen	mg/kg ds	<0.050	<0.050
S PAK VROM (10) (factor 0,7)	mg/kg ds	0.35 <sup>1)</sup>	0.35 <sup>1)</sup>

Nr.	Monsterschrijving	Datum monstername	Monster nr.
1	71101 (0-20) 71102 (0-35) 71103 (0-30) 71104 (0-30) 71105 (0-30) 71106 (0-30)	02-Apr-2015	8523643
2	71101 (20-60) 71101 (60-110) 71101 (110-160) 71101 (160-210) 71102 (40-90) 71102 (102-Apr-2015)		8523644



Q: door RvA geaccrediteerde verrichting  
 A: AP04 erkende verrichting  
 S: AS 3000 erkende verrichting

Dit certificaat mag uitsluitend in zijn geheel worden gereproduceerd.

**Akkoord  
Pr.coörd.**



Eurofins Analytico B.V.

Gildeweg 44-46  
 3771 NB Barneveld  
 P.O. Box 459  
 3770 AL Barneveld NL  
 Tel. +31 (0)34 242 63 00  
 Fax +31 (0)34 242 63 99  
 E-mail info-env@eurofins.nl  
 Site www.eurofins.nl

BNP Paribas S.A. 227 9245 25  
 VAT/BTW No. NL 8043.14.883.B01  
 KvK No. 09088623  
 IBAN: NL71BNPR0227924525  
 BIC: BNPANL2A

Eurofins Analytico B.V. is ISO 14001: 2004 gecertificeerd door TÜV en erkend door het Vlaamse Gewest (OVAM en Dep. LNE), het Brusselse Gewest (BIM), het Waalse Gewest (DGRNE-OWD) en door de overheden van Frankrijk en Luxemburg (MEV).



**Bijlage (A) met deelmonsterinformatie behorende bij analysecertificaat 2015037037/1**

Pagina 1/1

Monster nr.	Boornr	Omschrijving	Van	Tot	Barcode	Monsteromschrijving
8523643	71103	1	0	30	0532340877	71101 (0-20) 71102 (0-35) 71103 (0-30)
8523643	71104	1	0	30	0532297422	71101 (0-20) 71102 (0-35) 71103 (0-30)
8523643	71105	1	0	30	0532297409	71101 (0-20) 71102 (0-35) 71103 (0-30)
8523643	71106	1	0	30	0532340703	71101 (0-20) 71102 (0-35) 71103 (0-30)
8523643	71101	1	0	20	0532340878	71101 (0-20) 71102 (0-35) 71103 (0-30)
8523643	71102	1	0	35	0532340874	71101 (0-20) 71102 (0-35) 71103 (0-30)
8523644	71101	2	20	60	0532340707	71101 (20-60) 71102 (0-35) 71103 (0-30)
8523644	71102	2	40	90	0532340875	71101 (20-60) 71102 (0-35) 71103 (0-30)
8523644	71101	3	60	110	0532340702	71101 (20-60) 71102 (0-35) 71103 (0-30)
8523644	71102	3	100	150	0532340867	71101 (20-60) 71102 (0-35) 71103 (0-30)
8523644	71101	4	110	160	0532340869	71101 (20-60) 71102 (0-35) 71103 (0-30)
8523644	71102	4	160	210	0532340876	71101 (20-60) 71102 (0-35) 71103 (0-30)
8523644	71101	5	160	210	0532340872	71101 (20-60) 71102 (0-35) 71103 (0-30)



**Eurofins Analytico B.V.**

Gildeweg 44-46  
3771 NB Barneveld  
P.O. Box 459  
3770 AL Barneveld NL  
Tel. +31 (0)34 242 63 00  
Fax +31 (0)34 242 63 99  
E-mail info-env@eurofins.nl  
Site www.eurofins.nl

BNP Paribas S.A. 227 9245 25  
VRT/BTW No. NL 8043.14.883.B01  
KvK No. 09088623  
IBAN: NL71BNPA0227924525  
BIC: BNPANL2A

Eurofins Analytico B.V. is ISO 14001: 2004 gecertificeerd door TÜV en erkend door het Vlaamse Gewest (OVAM en Dep. LNE), het Brusselse Gewest (BIM), het Waalse Gewest (DGRNE-OWD) en door de overheden van Frankrijk en Luxemburg (MEV).

**Bijlage (B) met opmerkingen behorende bij analysecertificaat 2015037037/1**

Pagina 1/1

**Opmerking 1)**De toetswaarde van de som is gelijk aan de sommatie van  $0,7 \cdot RG$ **Eurofins Analytico B.V.**

Gildeweg 44-46      Tel. +31 (0)34 242 63 00  
3771 NB Barneveld      Fax +31 (0)34 242 63 99  
P.O. Box 459      E-mail info-env@eurofins.nl  
3770 AL Barneveld NL      Site www.eurofins.nl

BNP Paribas S.A. 227 9245 25  
VAT/BTW No. NL 8043.14.883.B01  
KvK No. 09088623  
IBAN: NL71BNPA0227924525  
BIC: BNPANL2A

Eurofins Analytico B.V. is ISO 14001: 2004 gecertificeerd door TÜV en erkend door het Vlaamse Gewest (OVAM en Dep. LNE), het Brusselse Gewest (BIM), het Waalse Gewest (DGRNE-OWD) en door de overheden van Frankrijk en Luxemburg (MEV).

**Bijlage (C) met methodeverwijzingen behorende bij analysecertificaat 2015037037/1**

Pagina 1/1

Analyse	Methode	Techniek	Methode referentie
Droge Stof	W0104	Gravimetrie	Cf. pb 3010-2 en gw. NEN-ISO 11465
Cryogeen malen AS3000	W0106	Voorbehandeling	Cf. AS3000
Organische stof (gloeirest)	W0109	Gravimetrie	Cf. pb 3010-3 en cf. NEN 5754
Lutum (fractie < 2 µm)	W0171	Sedimentatie	Cf. pb 3010-4 en cf. NEN 5753
Barium (Ba)	W0423	ICP-MS	Cf. pb 3010-5 en cf. NEN-EN-ISO 17294-2
Cadmium (Cd)	W0423	ICP-MS	Cf. pb 3010-5 en cf. NEN-EN-ISO 17294-2
Kobalt (Co)	W0423	ICP-MS	Cf. pb 3010-5 en cf. NEN-EN-ISO 17294-2
Koper (Cu)	W0423	ICP-MS	Cf. pb 3010-5 en cf. NEN-EN-ISO 17294-2
Kwik (Hg)	W0423	ICP-MS	Cf. pb 3010-5 en cf. NEN-EN-ISO 17294-2
Molybdeen (Mo)	W0423	ICP-MS	Cf. pb 3010-5 en cf. NEN-EN-ISO 17294-2
Nikkel (Ni)	W0423	ICP-MS	Cf. pb 3010-5 en cf. NEN-EN-ISO 17294-2
Lood (Pb)	W0423	ICP-MS	Cf. pb 3010-5 en cf. NEN-EN-ISO 17294-2
Zink (Zn)	W0423	ICP-MS	Cf. pb 3010-5 en cf. NEN-EN-ISO 17294-2
Minerale Olie (GC) (C10 - C40)	W0202	GC-FID	Cf. pb 3010-7 en gw. NEN-EN-ISO 16703
PCB (7)	W0271	GC-MS	Cf. pb 3010-8 en gw. NEN 6980
PAK (10 VROM)	W0271	GC-MS	Cf. pb. 3010-6 en gw. NEN-ISO 18287
PAK som AS3000/AP04	W0271	GC-MS	Cf. pb. 3010-6 en gw. NEN-ISO 18287

**Eurofins Analytico B.V.**

Gildeweg 44-46  
 3771 NB Barneveld  
 P.O. Box 459  
 3770 AL Barneveld NL

Tel. +31 (0)34 242 63 00  
 Fax +31 (0)34 242 63 99  
 E-mail [info-env@eurofins.nl](mailto:info-env@eurofins.nl)  
 Site [www.eurofins.nl](http://www.eurofins.nl)

BNP Paribas S.A. 227 9245 25  
 VAT/BTW No. NL 8043.14.883.B01  
 KvK No. 09088623  
 IBAN: NL71BNPA0227924525  
 BIC: BNPANL2A

Eurofins Analytico B.V. is ISO 14001: 2004 gecertificeerd door TÜV en erkend door het Vlaamse Gewest (OVAM en Dep. LNE), het Brusselse Gewest (BIM), het Waalse Gewest (DGRNE-OWD) en door de overheden van Frankrijk en Luxemburg (MEV).

**Bijlage (D) opmerkingen aangaande de monstername en conserveringstermijn 2015037037/1**

Pagina 1/1

Er zijn verschillen met de richtlijnen geconstateerd die de betrouwbaarheid van de resultaten van onderstaande monsters of analyses mogelijk hebben beïnvloed.

**Analyse**

De conserveringstermijn is voor de betreffende analyse overschreden.

Minerale Olie (GC) (Voorbehandeling)

**Monster nr.**

8523643

8523644

**Eurofins Analytico B.V.**

Gildeweg 44-46  
3771 NB Barneveld  
P.O. Box 459  
3770 AL Barneveld NL

Tel. +31 (0)34 242 63 00  
Fax +31 (0)34 242 63 99  
E-mail [info-env@eurofins.nl](mailto:info-env@eurofins.nl)  
Site [www.eurofins.nl](http://www.eurofins.nl)

BNP Paribas S.A. 227 9245 25  
VAT/BTW No. NL 8043.14.883.B01  
KvK No. 09088623  
IBAN: NL71BNP0227924525  
BIC: BNPANL2A

Eurofins Analytico B.V. is ISO 14001: 2004 gecertificeerd door TÜV en erkend door het Vlaamse Gewest (OVAM en Dep. LNE), het Brusselse Gewest (BIM), het Waalse Gewest (DGRNE-OWD) en door de overheden van Frankrijk en Luxemburg (MEV).



Arcadis Assen  
T.a.v. M.N.J. Meuwissen  
Postbus 63  
9400 AB ASSEN

## Analyscertificaat

Datum: 13-04-2015

Hierbij ontvangt u de resultaten van het navolgende laboratoriumonderzoek.

Certificaatnummer/Versie	2015037038/1
Uw project/verslagnummer	711
Uw projectnaam	
Uw ordernummer	B02032.000377
Monster(s) ontvangen	04-04-2015

Dit certificaat mag uitsluitend in zijn geheel worden gereproduceerd.

De grondmonsters worden tot 4 weken na datum ontvangst bewaard en watermonsters tot 2 weken na datum ontvangst. Zonder tegenbericht worden de monsters nadien afgevoerd. Indien de monsters langer bewaard dienen te blijven verzoeken wij U dit exemplaar uiterlijk 1 werkdag voor afloop van de standaardbewaarperiode ondertekend aan ons te retourneren. Voor de kosten van het langer bewaren van monsters verwijzen wij naar de prijslijst.

Bewaren tot:

Datum:

Naam:

Handtekening:

Wij vertrouwen erop uw opdracht hiermee naar verwachting te hebben uitgevoerd, mocht U naar aanleiding van dit analysecertificaat nog vragen hebben verzoeken wij U contact op te nemen met de afdeling Verkoop en Advies.

Met vriendelijke groet,

Eurofins Analytico B.V.



Ing. A. Veldhuizen  
Technical Manager

Eurofins Analytico B.V.

Gildeweg 44-46  
3771 NB Barneveld  
P.O. Box 459  
3770 AL Barneveld NL

Tel. +31 (0)34 242 63 00  
Fax +31 (0)34 242 63 99  
E-mail [info-env@eurofins.nl](mailto:info-env@eurofins.nl)  
Site [www.eurofins.nl](http://www.eurofins.nl)

BNP Paribas S.A. 227 9245 25  
VAT/BTW No. NL 8043.14.883.B01  
KvK No. 09088623  
IBAN: NL71BNPA0227924525  
BIC: BNPANL2A

Eurofins Analytico B.V. is ISO 14001: 2004 gecertificeerd door TÜV en erkend door het Vlaamse Gewest (OVAM en Dep. LNE), het Brusselse Gewest (BIM), het Waalse Gewest (DGRNE-OWD) en door de overheden van Frankrijk en Luxemburg (MEV).

## Analysecertificaat

Uw project/verslagnummer	711	Certificaatnummer/Versie	2015037038/1
Uw projectnaam		Startdatum	07-04-2015
Uw ordernummer	B02032.000377	Rapportagedatum	13-04-2015/11:15
		Bijlage	A, B, C
Monsternemer	Marcel la Crois	Pagina	1/2
Monstermatrix	Grond; Waterbodem (AS3000)		
Projectcode	2794 - Arcadis - TenneT Noord-West 380 kV		

Analyse	Eenheid	1
<b>Bodemkundige analyses</b>		
S Droge stof	% (m/m)	39.5
S Organische stof	% (m/m) ds	4.8
S Gloeirest	% (m/m) ds	92.3
S Korrelgrootte < 2 µm	% (m/m) ds	40.3
<b>Metalen</b>		
S Barium (Ba)	mg/kg ds	29
S Cadmium (Cd)	mg/kg ds	<0.20
S Kobalt (Co)	mg/kg ds	6.3
S Koper (Cu)	mg/kg ds	9.7
S Kwik (Hg)	mg/kg ds	<0.050
S Molybdeen (Mo)	mg/kg ds	<1.5
S Nikkel (Ni)	mg/kg ds	19
S Lood (Pb)	mg/kg ds	18
S Zink (Zn)	mg/kg ds	59
<b>Minerale olie</b>		
Minerale olie (C10-C12)	mg/kg ds	<3.0
Minerale olie (C12-C16)	mg/kg ds	<5.0
Minerale olie (C16-C21)	mg/kg ds	6.1
Minerale olie (C21-C30)	mg/kg ds	19
Minerale olie (C30-C35)	mg/kg ds	13
Minerale olie (C35-C40)	mg/kg ds	<6.0
S Minerale olie totaal (C10-C40)	mg/kg ds	46
Chromatogram olie (GC)		Zie bijl.
<b>Polychloorbifenylen, PCB</b>		
S PCB 28	mg/kg ds	<0.0010
S PCB 52	mg/kg ds	<0.0010
S PCB 101	mg/kg ds	<0.0010
S PCB 118	mg/kg ds	<0.0010
S PCB 138	mg/kg ds	<0.0010

Nr.	Monsterschrijving	Datum monstername	Monster nr.
1	711001bs01 (60-95) 711001bs01 (95-130)	02-Apr-2015	8523645

Q: door RvA geaccrediteerde verrichting  
 A: AP04 erkende verrichting  
 S: AS 3000 erkende verrichting

Dit certificaat mag uitsluitend in zijn geheel worden gereproduceerd.

Eurofins Analytico B.V.

Gildeweg 44-46  
 3771 NB Barneveld  
 P.O. Box 459  
 3770 AL Barneveld NL  
 Tel. +31 (0)34 242 63 00  
 Fax +31 (0)34 242 63 99  
 E-mail info-env@eurofins.nl  
 Site www.eurofins.nl

BNP Paribas S.A. 227 9245 25  
 VAT/BTW No. NL 8043.14.883.B01  
 KvK No. 09088623  
 IBAN: NL71BNPA0227924525  
 BIC: BNPANL2A

Eurofins Analytico B.V. is ISO 14001: 2004 gecertificeerd door TÜV en erkend door het Vlaamse Gewest (OVAM en Dep. LNE), het Brusselse Gewest (BIM), het Waalse Gewest (DGRNE-OWD) en door de overheden van Frankrijk en Luxemburg (MEV).



## Analysecertificaat

Uw project/verslagnummer	711	Certificaatnummer/Versie	2015037038/1
Uw projectnaam		Startdatum	07-04-2015
Uw ordernummer	B02032.000377	Rapportagedatum	13-04-2015/11:15
Monsternemer	Marcel la Crois	Bijlage	A, B, C
Monstermatrix	Grond; Waterbodem (AS3000)	Pagina	2/2
Projectcode	2794 - Arcadis - TenneT Noord-West 380 kV		

Analyse	Eenheid	1
S PCB 153	mg/kg ds	<0.0010
S PCB 180	mg/kg ds	<0.0010
S PCB (som 7) (factor 0,7)	mg/kg ds	0.0049 <sup>1)</sup>
<b>Polycyclische Aromatische Koolwaterstoffen, PAK</b>		
S Naftaleen	mg/kg ds	0.13
S Fenanthreen	mg/kg ds	<0.050
S Anthraceen	mg/kg ds	<0.050
S Fluorantheen	mg/kg ds	<0.050
S Benzo(a)anthraceen	mg/kg ds	<0.050
S Chryseen	mg/kg ds	<0.050
S Benzo(k)fluorantheen	mg/kg ds	<0.050
S Benzo(a)pyreen	mg/kg ds	<0.050
S Benzo(ghi)peryleen	mg/kg ds	<0.050
S Indeno(123-cd)pyreen	mg/kg ds	<0.050
S PAK VROM (10) (factor 0,7)	mg/kg ds	0.45

### Nr. Monsteromschrijving

1 711001bs01 (60-95) 711001bs01 (95-130)

### Datum monstername

02-Apr-2015

### Monster nr.

8523645

Eurofins Analytico B.V.



Q: door RvA geaccrediteerde verrichting  
A: AP04 erkende verrichting  
S: AS 3000 erkende verrichting

Dit certificaat mag uitsluitend in zijn geheel worden gereproduceerd.

Akkoord  
Pr.coörd.



Gildeweg 44-46  
3771 NB Barneveld  
P.O. Box 459  
3770 AL Barneveld NL  
Tel. +31 (0)34 242 63 00  
Fax +31 (0)34 242 63 99  
E-mail info-env@eurofins.nl  
Site www.eurofins.nl

BNP Paribas S.A. 227 9245 25  
VAT/BTW No. NL 8043.14.883.B01  
KvK No. 09088623  
IBAN: NL71BNP0227924525  
BIC: BNPANL2A

Eurofins Analytico B.V. is ISO 14001: 2004 gecertificeerd door TÜV en erkend door het Vlaamse Gewest (OVAM en Dep. LNE), het Brusselse Gewest (BIM), het Waalse Gewest (DGRNE-OWD) en door de overheden van Frankrijk en Luxemburg (MEV).

**Bijlage (A) met deelmonsterinformatie behorende bij analysecertificaat 2015037038/1**

Pagina 1/1

Monster nr.	Boornr	Omschrijving	Van	Tot	Barcode	Monsteromschrijving
8523645	711001bs01	1	60	95	0532340713	711001bs01 (60-95) 711001bs01
8523645	711001bs01	2	95	130	0532340865	



**Eurofins Analytico B.V.**

Gildeweg 44-46  
3771 NB Barneveld  
P.O. Box 459  
3770 AL Barneveld NL  
Tel. +31 (0)34 242 63 00  
Fax +31 (0)34 242 63 99  
E-mail [info-env@eurofins.nl](mailto:info-env@eurofins.nl)  
Site [www.eurofins.nl](http://www.eurofins.nl)

BNP Paribas S.A. 227 9245 25  
VRT/BTW No. NL 8043.14.883.B01  
KvK No. 09088623  
IBAN: NL71BNPA0227924525  
BIC: BNPANL2A

Eurofins Analytico B.V. is ISO 14001: 2004 gecertificeerd door TÜV en erkend door het Vlaamse Gewest (OVAM en Dep. LNE), het Brusselse Gewest (BIM), het Waalse Gewest (DGRNE-OWD) en door de overheden van Frankrijk en Luxemburg (MEV).



**Bijlage (B) met opmerkingen behorende bij analysecertificaat 2015037038/1**

Pagina 1/1

**Opmerking 1)**De toetswaarde van de som is gelijk aan de sommatie van  $0,7 \cdot RG$ **Eurofins Analytico B.V.**

Gildeweg 44-46      Tel. +31 (0)34 242 63 00  
3771 NB Barneveld      Fax +31 (0)34 242 63 99  
P.O. Box 459      E-mail info-env@eurofins.nl  
3770 AL Barneveld NL      Site www.eurofins.nl

BNP Paribas S.A. 227 9245 25  
VAT/BTW No. NL 8043.14.883.B01  
KvK No. 09088623  
IBAN: NL71BNPA0227924525  
BIC: BNPANL2A

Eurofins Analytico B.V. is ISO 14001: 2004 gecertificeerd door TÜV en erkend door het Vlaamse Gewest (OVAM en Dep. LNE), het Brusselse Gewest (BIM), het Waalse Gewest (DGRNE-OWD) en door de overheden van Frankrijk en Luxemburg (MEV).

**Bijlage (C) met methodeverwijzingen behorende bij analysecertificaat 2015037038/1**

Pagina 1/1

Analyse	Methode	Techniek	Methode referentie
Droge stof	W0104	Gravimetrie	Cf. pb 3210-1 en cf. NEN-EN 12880
Organische stof (gloeirest)	W0109	ICP-RES	Cf. 3210-2a/b en cf. NEN 5754/EN 12879
Lutum (fractie < 2 $\mu$ m) (sedimentatie)	W0173	Sedimentatie	Cf. pb 3210-3 en cf. NEN 5753
Barium (Ba)	W0423	ICP-MS	Cf. pb 3210-4/3250-1 & NEN-EN-ISO 17294-2
Cadmium (Cd)	W0423	ICP-MS	Cf. pb 3210-4/3250-1 & NEN-EN-ISO 17294-2
Kobalt (Co)	W0423	ICP-MS	Cf. pb 3210-4/3250-1 & NEN-EN-ISO 17294-2
Koper (Cu)	W0423	ICP-MS	Cf. pb 3210-4/3250-1 & NEN-EN-ISO 17294-2
Kwik (Hg)	W0423	ICP-MS	Cf. pb 3210-4/3250-1 & NEN-EN-ISO 17294-2
Molybdeen (Mo)	W0423	ICP-MS	Cf. pb 3210-4/3250-1 & NEN-EN-ISO 17294-2
Nikkel (Ni)	W0423	ICP-MS	Cf. pb 3210-4/3250-1 & NEN-EN-ISO 17294-2
Lood (Pb)	W0423	ICP-MS	Cf. pb 3210-4/3250-1 & NEN-EN-ISO 17294-2
Zink (Zn)	W0423	ICP-MS	Cf. pb 3210-4/3250-1 & NEN-EN-ISO 17294-2
Minerale olie (GC) (C10 - C40)	W0202	GC-FID	Cf. pb 3210-6 en gw. NEN-EN-ISO 16703
Chromatogram M0 (GC)	W0202	GC-FID	Gelijkw. NEN-EN-ISO 16703
PCB (7)	W0271	GC-MS	Cf. pb. 3210-7 & gw. NEN 6980
PAK (10 VROM)	W0271	GC-MS	Cf. pb. 3210-5 & gw. NEN-ISO 18287
PAK som AS3000/AP04	W0271	GC-MS	gw. NEN-ISO 18287

**Eurofins Analytico B.V.**

Gildeweg 44-46  
3771 NB Barneveld  
P.O. Box 459  
3770 AL Barneveld NL

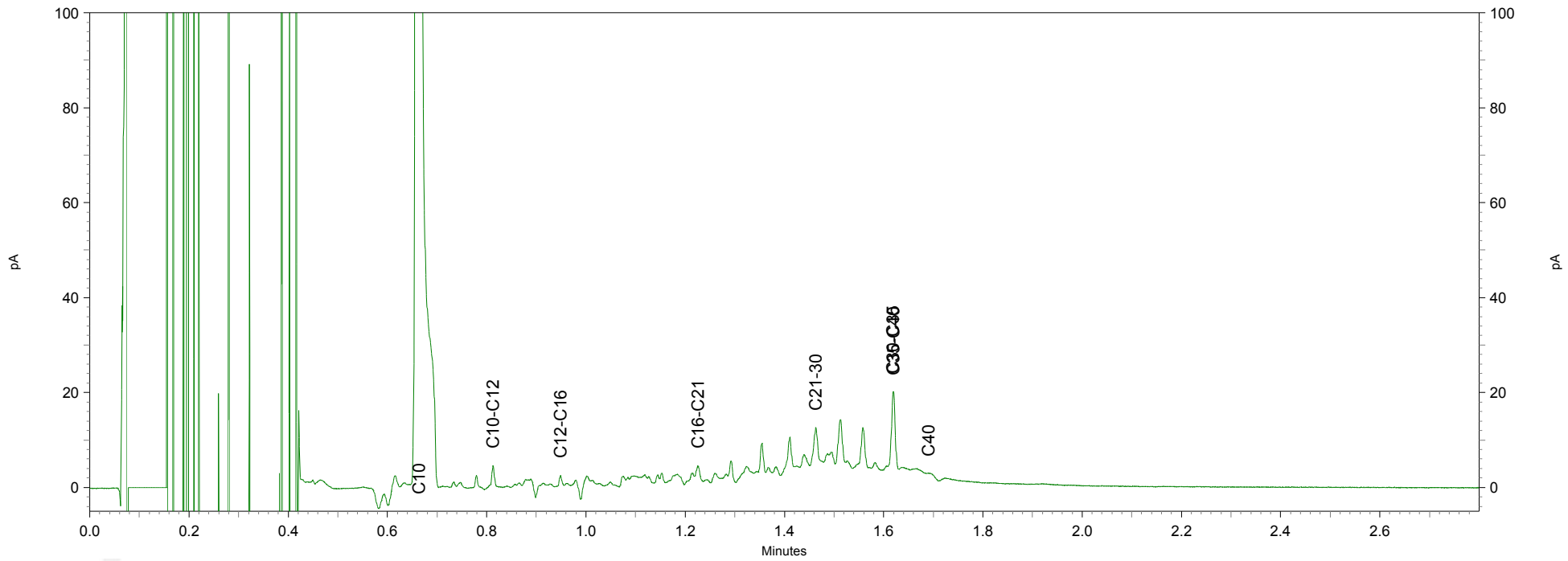
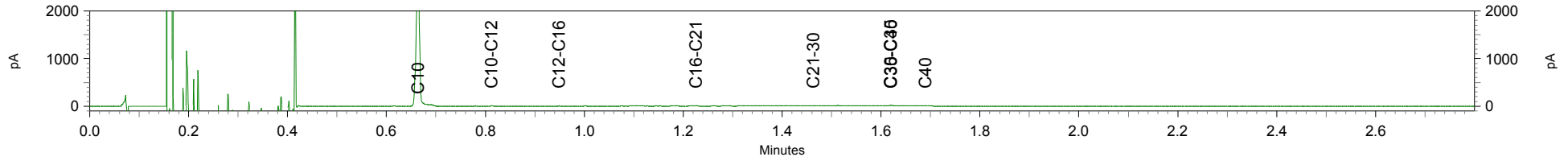
Tel. +31 (0)34 242 63 00  
Fax +31 (0)34 242 63 99  
E-mail [info-env@eurofins.nl](mailto:info-env@eurofins.nl)  
Site [www.eurofins.nl](http://www.eurofins.nl)

BNP Paribas S.A. 227 9245 25  
VAT/BTW No. NL 8043.14.883.B01  
KvK No. 09088623  
IBAN: NL71BNP0227924525  
BIC: BNPANL2A

Eurofins Analytico B.V. is ISO 14001: 2004 gecertificeerd door TÜV en erkend door het Vlaamse Gewest (OVAM en Dep. LNE), het Brusselse Gewest (BIM), het Waalse Gewest (DGRNE-OWD) en door de overheden van Frankrijk en Luxemburg (MEV).

# Chromatogram TPH/ Mineral Oil

Sample ID.: 8523645  
Certificate no.: 2015037038  
Sample description.: 711001bs01 (60-95) 711001bs01 (95-130)  
v



Arcadis Assen  
T.a.v. M.N.J. Meuwissen  
Postbus 63  
9400 AB ASSEN

## Analyscertificaat

Datum: 28-04-2015

Hierbij ontvangt u de resultaten van het navolgende laboratoriumonderzoek.

Certificaatnummer/Versie	2015042288/1
Uw project/verslagnummer	737
Uw projectnaam	TenneT380Kv N-W
Uw ordernummer	B02032.000377
Monster(s) ontvangen	17-04-2015

Dit certificaat mag uitsluitend in zijn geheel worden gereproduceerd.

De grondmonsters worden tot 4 weken na datum ontvangst bewaard en watermonsters tot 2 weken na datum ontvangst. Zonder tegenbericht worden de monsters nadien afgevoerd. Indien de monsters langer bewaard dienen te blijven verzoeken wij U dit exemplaar uiterlijk 1 werkdag voor afloop van de standaardbewaarperiode ondertekend aan ons te retourneren. Voor de kosten van het langer bewaren van monsters verwijzen wij naar de prijslijst.

Bewaren tot:

Datum:

Naam:

Handtekening:

Wij vertrouwen erop uw opdracht hiermee naar verwachting te hebben uitgevoerd, mocht U naar aanleiding van dit analysecertificaat nog vragen hebben verzoeken wij U contact op te nemen met de afdeling Verkoop en Advies.

Met vriendelijke groet,

Eurofins Analytico B.V.



Ing. A. Veldhuizen  
Technical Manager

Eurofins Analytico B.V.

Gildeweg 44-46  
3771 NB Barneveld  
P.O. Box 459  
3770 AL Barneveld NL

Tel. +31 (0)34 242 63 00  
Fax +31 (0)34 242 63 99  
E-mail [info-env@eurofins.nl](mailto:info-env@eurofins.nl)  
Site [www.eurofins.nl](http://www.eurofins.nl)

BNP Paribas S.A. 227 9245 25  
VAT/BTW No. NL 8043.14.883.B01  
KvK No. 09088623  
IBAN: NL71BNPA0227924525  
BIC: BNPANL2A

Eurofins Analytico B.V. is ISO 14001: 2004 gecertificeerd door TÜV en erkend door het Vlaamse Gewest (OVAM en Dep. LNE), het Brusselse Gewest (BIM), het Waalse Gewest (DGRNE-OWD) en door de overheden van Frankrijk en Luxemburg (MEV).

## Analysecertificaat

Uw project/verslagnummer	737	Certificaatnummer/Versie	2015042288/1
Uw projectnaam	TenneT380Kv N-W	Startdatum	17-04-2015
Uw ordernummer	B02032.000377	Rapportagedatum	28-04-2015/16:23
Monsternemer	Marcel la Crois	Bijlage	A, C, D
Monstermatrix	Water; Afvalwater	Pagina	1/1
Projectcode	2794 - Arcadis - TenneT Noord-West 380 kv		

Analyse	Eenheid	1	2
<b>Metalen</b>			
Q Arseen (As) na ontsluiting	µg/L	<1.5	5.8
Q IJzer (Fe) na ontsluiting	mg/L	0.44	0.89
IJzer (II)	mg/L	0.11	<0.050
Q Fosfor totaal (P)	mg/L	1.7	0.21
Q Fosfor totaal (P04)	mg P04/L	5.3	0.64
Q Fosfor totaal (P205)	mg P205/L	4.0	0.48
<b>Fysisch-chemische analyses</b>			
Q Droogrest onopgel. bestand. (NEN6621)	mg/L	200	42
Q Zuurstof	mg O2/L	2.4	14.3
<b>Anorganische verbindingen &amp; natte chemie</b>			
Q Chemisch zuurstof verbruik (CZV)	mg/L	22	48
Q Stikstof volgens Kjeldahl (N)	mg/L	3.7	2.3
Q Sulfaat opgelost (S04)	mg S04/L	220	72
Q Sulfaat opgelost (S04-S)	mg S/L	73	24
<b>Anorganische verbindingen</b>			
Q Ammonium (NH4-N)	mg N/L	2.4	<0.050
Q Ammonium (NH4)	mg/L	3.1	<0.065
Q Chloride	mg/L	210	300
<b>Biologisch en/of toxicologisch onderzoek</b>			
Q Biochemisch zuurstof verbruik (BZV-5)	mg O2/L	<1.0	10

Nr.	Monsterschrijving	Datum monstername	Monster nr.
1	73701a	16-Apr-2015	8540703
2	737010W	16-Apr-2015	8540704

Eurofins Analytico B.V.

Gildeweg 44-46  
3771 NB Barneveld  
P.O. Box 459  
3770 AL Barneveld NL

Tel. +31 (0)34 242 63 00  
Fax +31 (0)34 242 63 99  
E-mail info-env@eurofins.nl  
Site www.eurofins.nl

BNP Paribas S.A. 227 9245 25  
VAT/BTW No. NL 8043.14.883.B01  
KvK No. 09088623  
IBAN: NL71BNPA0227924525  
BIC: BNPANL2A

Q: door RvA geaccrediteerde verrichting  
A: AP04 erkende verrichting  
S: AS 3000 erkende verrichting  
V: VLAREL erkende verrichting

Dit certificaat mag uitsluitend in zijn geheel worden aereproduceerd.

Eurofins Analytico B.V. is ISO 14001: 2004 gecertificeerd door TÜV en erkend door het Vlaamse Gewest (OVAM en Dep. LNE), het Brusselse Gewest (BIM), het Waalse Gewest (DGRNE-OWD) en door de overheden van Frankrijk en Luxemburg (MEV).

**Akkoord**  
**Pr.coörd.**  
VA  
  
**TESTEN**  
**RvA LO10**

**Bijlage (A) met deelmonsterinformatie behorende bij analysecertificaat 2015042288/1**

Pagina 1/1

Monster nr.	Boornr	Omschrijving	Van	Tot	Barcode	Monsteromschrijving
8540703	73701a	2			0660051232	73701a
8540703	73701a	3			0640043876	
8540703	73701a	1			0580610271	
8540703	73701a	10			0660051238	
8540703	73701a	4			0640043883	
8540703	73701a	5			0640043862	
8540703	73701a	6			0640043864	
8540703	73701a	7			0620038368	
8540703	73701a	8			0691592687	
8540703	73701a	9			0800331150	
8540704	737010W	1			0580610274	737010W
8540704	737010W	10			0660051244	
8540704	737010W	2			0660051242	
8540704	737010W	3			0640043871	
8540704	737010W	4			0640043865	
8540704	737010W	5			0640043866	
8540704	737010W	6			0640043879	
8540704	737010W	7			0620038355	
8540704	737010W	8			0691492837	
8540704	737010W	9			0800331063	



**Eurofins Analytico B.V.**

Gildeweg 44-46  
 3771 NB Barneveld  
 P.O. Box 459  
 3770 AL Barneveld NL  
 Tel. +31 (0)34 242 63 00  
 Fax +31 (0)34 242 63 99  
 E-mail info-env@eurofins.nl  
 Site www.eurofins.nl

BNP Paribas S.A. 227 9245 25  
 VAT/BTW No. NL 8043.14.883.B01  
 KvK No. 09088623  
 IBAN: NL71BNP0227924525  
 BIC: BNPANL2A

Eurofins Analytico B.V. is ISO 14001: 2004 gecertificeerd door TÜV en erkend door het Vlaamse Gewest (OVAM en Dep. LNE), het Brusselse Gewest (BIM), het Waalse Gewest (DGRNE-OWD) en door de overheden van Frankrijk en Luxemburg (MEV).

**Bijlage (C) met methodeverwijzingen behorende bij analysecertificaat 2015042288/1**

Pagina 1/1

Analyse	Methode	Techniek	Methode referentie
Droogr. onopgel. best. (NEN 6621)	W0552	Gravimetrie	Cf. NEN 6499 en gw. NEN 6621
Fosfaat totaal (gemeten als P)	W0425	ICP-MS	Cf. NEN-EN-ISO 17294-2 en cf. CMA/2/I/B.1
Arseen (As) na ontsluiting (ICP-MS)	W0425	ICP-MS	Cf. NEN-EN-ISO 17294-2 en cf. CMA/2/I/B.1
IJzer (Fe) na ontsluiting (ICP-MS)	W0425	ICP-MS	Cf. NEN-EN-ISO 17294-2 en cf. CMA/2/I/B.1
IJzer (II)	W0510	Spectrometrie	Cf. NEN 6482
Zuurstof	W0556	Potentiometrie	Cf. NEN-ISO 5814
Chemisch zuurstof verbruik (CZY)	W0553	Titrimetrie	Cf. NEN 6633/A1:2007
Stikstof volgens Kjeldahl	W0554	Spectrometrie	Eigen meth. (NEN-ISO 5663/NEN 6604)
Sulfaat - opgelost	W0522	Spectrometrie (CFA)	Cf. NEN 6654
Ammonium	W0566	Spectrometrie	Cf. NEN 6604
Chloride	W0566	Spectrometrie	Cf. NEN 6604
Biochem. zuurstofverbr. (BZV-5)	W0556	Potentiometrie	Cf. NEN-EN1899-1& cf. NEN-ISO5814 (EN25814)



**Eurofins Analytico B.V.**

Gildeweg 44-46  
3771 NB Barneveld  
P.O. Box 459  
3770 AL Barneveld NL

Tel. +31 (0)34 242 63 00  
Fax +31 (0)34 242 63 99  
E-mail [info-env@eurofins.nl](mailto:info-env@eurofins.nl)  
Site [www.eurofins.nl](http://www.eurofins.nl)

BNP Paribas S.A. 227 9245 25  
VAT/BTW No. NL 8043.14.883.B01  
KvK No. 09088623  
IBAN: NL71BNPA0227924525  
BIC: BNPANL2A

Eurofins Analytico B.V. is ISO 14001: 2004 gecertificeerd door TÜV en erkend door het Vlaamse Gewest (OVAM en Dep. LNE), het Brusselse Gewest (BIM), het Waalse Gewest (DGRNE-OWD) en door de overheden van Frankrijk en Luxemburg (MEV).

**Bijlage (D) opmerkingen aangaande de monstername en conserveringstermijn 2015042288/1**

Pagina 1/1

Er zijn verschillen met de richtlijnen geconstateerd die de betrouwbaarheid van de resultaten van onderstaande monsters of analyses mogelijk hebben beïnvloed.

**Analyse**

**Monster nr.**

De conserveringstermijn is voor de betreffende analyse overschreden.

Droogrest onopgeloste bestanddelen

8540703

8540704

Voorbehandeling BZV

8540703

8540704



**Eurofins Analytico B.V.**

Gildeweg 44-46  
3771 NB Barneveld  
P.O. Box 459  
3770 AL Barneveld NL

Tel. +31 (0)34 242 63 00  
Fax +31 (0)34 242 63 99  
E-mail [info-env@eurofins.nl](mailto:info-env@eurofins.nl)  
Site [www.eurofins.nl](http://www.eurofins.nl)

BNP Paribas S.A. 227 9245 25  
VAT/BTW No. NL 8043.14.883.B01  
KvK No. 09088623  
IBAN: NL71BNPR0227924525  
BIC: BNPANL2A

Eurofins Analytico B.V. is ISO 14001: 2004 gecertificeerd door TÜV en erkend door het Vlaamse Gewest (OVAM en Dep. LNE), het Brusselse Gewest (BIM), het Waalse Gewest (DGRNE-OWD) en door de overheden van Frankrijk en Luxemburg (MEV).



Arcadis Assen  
T.a.v. M.N.J. Meuwissen  
Postbus 63  
9400 AB ASSEN

## Analyscertificaat

Datum: 24-04-2015

Hierbij ontvangt u de resultaten van het navolgende laboratoriumonderzoek.

Certificaatnummer/Versie	2015042202/1
Uw project/verslagnummer	737
Uw projectnaam	TenneT380Kv N-W
Uw ordernummer	B02032.000377
Monster(s) ontvangen	17-04-2015

Dit certificaat mag uitsluitend in zijn geheel worden gereproduceerd.

De grondmonsters worden tot 4 weken na datum ontvangst bewaard en watermonsters tot 2 weken na datum ontvangst. Zonder tegenbericht worden de monsters nadien afgevoerd. Indien de monsters langer bewaard dienen te blijven verzoeken wij U dit exemplaar uiterlijk 1 werkdag voor afloop van de standaardbewaarperiode ondertekend aan ons te retourneren. Voor de kosten van het langer bewaren van monsters verwijzen wij naar de prijslijst.

Bewaren tot:

Datum:

Naam:

Handtekening:

Wij vertrouwen erop uw opdracht hiermee naar verwachting te hebben uitgevoerd, mocht U naar aanleiding van dit analysecertificaat nog vragen hebben verzoeken wij U contact op te nemen met de afdeling Verkoop en Advies.

Met vriendelijke groet,

Eurofins Analytico B.V.



Ing. A. Veldhuizen  
Technical Manager

Eurofins Analytico B.V.

Gildeweg 44-46  
3771 NB Barneveld  
P.O. Box 459  
3770 AL Barneveld NL

Tel. +31 (0)34 242 63 00  
Fax +31 (0)34 242 63 99  
E-mail [info-env@eurofins.nl](mailto:info-env@eurofins.nl)  
Site [www.eurofins.nl](http://www.eurofins.nl)

BNP Paribas S.A. 227 9245 25  
VAT/BTW No. NL 8043.14.883.B01  
KvK No. 09088623  
IBAN: NL71BNPA0227924525  
BIC: BNPANL2A

Eurofins Analytico B.V. is ISO 14001: 2004 gecertificeerd door TÜV en erkend door het Vlaamse Gewest (OVAM en Dep. LNE), het Brusselse Gewest (BIM), het Waalse Gewest (DGRNE-OWD) en door de overheden van Frankrijk en Luxemburg (MEV).

**Analysecertificaat**

Uw project/verslagnummer	737	Certificaatnummer/Versie	2015042202/1
Uw projectnaam	TenneT380Kv N-W	Startdatum	17-04-2015
Uw ordernummer	B02032.000377	Rapportagedatum	24-04-2015/10:26
Monsternemer	Marcel la Crois	Bijlage	A, B, C
Monstermatrix	Water; Water (AS3000)	Pagina	1/2
Projectcode	2794 - Arcadis - TenneT Noord-West 380 kV		

Analyse	Eenheid	1
<b>Metalen</b>		
S Barium (Ba)	µg/L	410
S Cadmium (Cd)	µg/L	<0.20
S Kobalt (Co)	µg/L	9.1
S Koper (Cu)	µg/L	38
S Kwik (Hg)	µg/L	<0.050
S Molybdeen (Mo)	µg/L	2.5
S Nikkel (Ni)	µg/L	25
S Lood (Pb)	µg/L	25
S Zink (Zn)	µg/L	82
<b>Vluchtige Aromatische Koolwaterstoffen</b>		
S Benzeen	µg/L	<0.20
S Toluene	µg/L	<0.20
S Ethylbenzeen	µg/L	<0.20
S o-Xyleen	µg/L	<0.10
S m, p-Xyleen	µg/L	<0.20
S Xylenen (som) factor 0,7	µg/L	0.21 <sup>1)</sup>
BTEX (som)	µg/L	<0.90
S Naftaleen	µg/L	<0.020
S Styreen	µg/L	<0.20
<b>Vluchtige organische halogeenkoolwaterstoffen</b>		
S Dichloormethaan	µg/L	<0.20
S Trichloormethaan	µg/L	<0.20
S Tetrachloormethaan	µg/L	<0.10
S Trichlooretheen	µg/L	<0.20
S Tetrachlooretheen	µg/L	<0.10
S 1,1-Dichloorethaan	µg/L	<0.20
S 1,2-Dichloorethaan	µg/L	<0.20
S 1,1,1-Trichloorethaan	µg/L	<0.10
S 1,1,2-Trichloorethaan	µg/L	<0.10
S cis 1,2-Dichlooretheen	µg/L	<0.10

<b>Nr. Monsteromschrijving</b>	<b>Datum monstername</b>	<b>Monster nr.</b>
1 73701 (410-510)	16-Apr-2015	8540334

Q: door RvA geaccrediteerde verrichting  
 A: AP04 erkende verrichting  
 S: AS 3000 erkende verrichting  
 V: VLAREL erkende verrichting

Dit certificaat mag uitsluitend in zijn geheel worden aereproduceerd.

Eurofins Analytico B.V.

Gildeweg 44-46  
 3771 NB Barneveld  
 P.O. Box 459  
 3770 AL Barneveld NL  
 Tel. +31 (0)34 242 63 00  
 Fax +31 (0)34 242 63 99  
 E-mail info-env@eurofins.nl  
 Site www.eurofins.nl

BNP Paribas S.A. 227 9245 25  
 VAT/BTW No. NL 8043.14.883.B01  
 KvK No. 09088623  
 IBAN: NL71BNPA0227924525  
 BIC: BNPANL2A

Eurofins Analytico B.V. is ISO 14001: 2004 gecertificeerd door TÜV en erkend door het Vlaamse Gewest (OVAM en Dep. LNE), het Brusselse Gewest (BIM), het Waalse Gewest (DGRNE-OWD) en door de overheden van Frankrijk en Luxemburg (MEV).



## Analysecertificaat

Uw project/verslagnummer	737	Certificaatnummer/Versie	2015042202/1
Uw projectnaam	TenneT380Kv N-W	Startdatum	17-04-2015
Uw ordernummer	B02032.000377	Rapportagedatum	24-04-2015/10:26
Monsternemer	Marcel la Crois	Bijlage	A, B, C
Monstermatrix	Water; Water (AS3000)	Pagina	2/2
Projectcode	2794 - Arcadis - TenneT Noord-West 380 kV		

Analyse	Eenheid	1
S trans 1,2-Dichlooretheen	µg/L	<0.10
CKW (som)	µg/L	<1.6
S Tribroommethaan	µg/L	<0.20
S Vinylchloride	µg/L	<0.10
S 1,1-Dichlooretheen	µg/L	<0.10
S 1,2-Dichloorethenen (Som) factor 0,7	µg/L	0.14 <sup>1)</sup>
S 1,1-Dichloorpropaan	µg/L	<0.20
S 1,2-Dichloorpropaan	µg/L	<0.20
S 1,3-Dichloorpropaan	µg/L	<0.20
S Dichloorpropanen som factor 0.7	µg/L	0.42
<b>Minerale olie</b>		
Minerale olie (C10-C12)	µg/L	<10
Minerale olie (C12-C16)	µg/L	<10
Minerale olie (C16-C21)	µg/L	<10
Minerale olie (C21-C30)	µg/L	<15
Minerale olie (C30-C35)	µg/L	<10
Minerale olie (C35-C40)	µg/L	<10
S Minerale olie totaal (C10-C40)	µg/L	<50

### Nr. Monsteromschrijving

1 73701 (410-510)

### Datum monstername

16-Apr-2015

### Monster nr.

8540334

Eurofins Analytico B.V.

Gildeweg 44-46  
3771 NB Barneveld  
P.O. Box 459  
3770 AL Barneveld NL

Tel. +31 (0)34 242 63 00  
Fax +31 (0)34 242 63 99  
E-mail info-env@eurofins.nl  
Site www.eurofins.nl

BNP Paribas S.A. 227 9245 25  
VAT/BTW No. NL 8043.14.883.B01  
KvK No. 09088623  
IBAN: NL71BNPR0227924525  
BIC: BNPANL2A

Q: door RvA geaccrediteerde verrichting  
A: AP04 erkende verrichting  
S: AS 3000 erkende verrichting  
V: VLAREL erkende verrichting

Dit certificaat mag uitsluitend in zijn geheel worden aereproduceerd.

Eurofins Analytico B.V. is ISO 14001: 2004 gecertificeerd door TÜV en erkend door het Vlaamse Gewest (OVAM en Dep. LNE), het Brusselse Gewest (BIM), het Waalse Gewest (DGRNE-OWD) en door de overheden van Frankrijk en Luxemburg (MEV).



Akkoord  
Pr.coörd.

VA



TESTEN  
RvA L010

**Bijlage (A) met deelmonsterinformatie behorende bij analysecertificaat 2015042202/1**

Pagina 1/1

Monster nr.	Boornr	Omschrijving	Van	Tot	Barcode	Monsteromschrijving
8540334	73701	1	410	510	0691592670	73701 (410-510)
8540334	73701	2	410	510	0800331096	
8540334					0691592670	



**Eurofins Analytico B.V.**

Gildeweg 44-46  
 3771 NB Barneveld  
 P.O. Box 459  
 3770 AL Barneveld NL  
 Tel. +31 (0)34 242 63 00  
 Fax +31 (0)34 242 63 99  
 E-mail [info-env@eurofins.nl](mailto:info-env@eurofins.nl)  
 Site [www.eurofins.nl](http://www.eurofins.nl)

BNP Paribas S.A. 227 9245 25  
 VAT/BTW No. NL 8043.14.883.B01  
 KvK No. 09088623  
 IBAN: NL71BNPA0227924525  
 BIC: BNPANL2A

Eurofins Analytico B.V. is ISO 14001: 2004 gecertificeerd door TÜV en erkend door het Vlaamse Gewest (OVAM en Dep. LNE), het Brusselse Gewest (BIM), het Waalse Gewest (DGRNE-OWD) en door de overheden van Frankrijk en Luxemburg (MEV).

**Bijlage (B) met opmerkingen behorende bij analysecertificaat 2015042202/1**

Pagina 1/1

**Opmerking 1)**De toetswaarde van de som is gelijk aan de sommatie van  $0,7 \cdot RG$ **Eurofins Analytico B.V.**

Gildeweg 44-46      Tel. +31 (0)34 242 63 00  
3771 NB Barneveld      Fax +31 (0)34 242 63 99  
P.O. Box 459      E-mail [info-env@eurofins.nl](mailto:info-env@eurofins.nl)  
3770 AL Barneveld NL      Site [www.eurofins.nl](http://www.eurofins.nl)

BNP Paribas S.A. 227 9245 25  
VAT/BTW No. NL 8043.14.883.B01  
KvK No. 09088623  
IBAN: NL71BNPA0227924525  
BIC: BNPANL2A

Eurofins Analytico B.V. is ISO 14001: 2004 gecertificeerd door TÜV en erkend door het Vlaamse Gewest (OVAM en Dep. LNE), het Brusselse Gewest (BIM), het Waalse Gewest (DGRNE-OWD) en door de overheden van Frankrijk en Luxemburg (MEV).

**Bijlage (C) met methodeverwijzingen behorende bij analysecertificaat 2015042202/1**

Pagina 1/1

Analyse	Methode	Techniek	Methode referentie
Xylenen som AS3000	W0254	HS-GC-MS	Cf. pb 3130-1
Aromaten (BTEXN)	W0254	HS-GC-MS	Cf. pb 3130-1
Barium (Ba)	W0421	ICP-MS	Cf. pb 3110-3 en cf. NEN-EN-ISO 17294-2
Cadmium (Cd)	W0421	ICP-MS	Cf. pb 3110-3 en cf. NEN-EN-ISO 17294-2
Cobalt (Co)	W0421	ICP-MS	Cf. pb 3110-3 en cf. NEN-EN-ISO 17294-2
Koper (Cu)	W0421	ICP-MS	Cf. pb 3110-3 en cf. NEN-EN-ISO 17294-2
Kwik (Hg)	W0421	ICP-MS	Cf. pb 3110-3 en cf. NEN-EN-ISO 17294-2
Molybdeen (Mo)	W0421	ICP-MS	Cf. pb 3110-3 en cf. NEN-EN-ISO 17294-2
Nikkel (Ni)	W0421	ICP-MS	Cf. pb 3110-3 en cf. NEN-EN-ISO 17294-2
Lood (Pb)	W0421	ICP-MS	Cf. pb 3110-3 en cf. NEN-EN-ISO 17294-2
Zink (Zn)	W0421	ICP-MS	Cf. pb 3110-3 en cf. NEN-EN-ISO 17294-2
Styreen	W0254	HS-GC-MS	Cf. pb 3130-1
VOC1 (11)	W0254	HS-GC-MS	Cf. pb 3130-1
Tribroommethaan (Bromoform)	W0254	HS-GC-MS	Cf. pb 3130-1
Vinylchloride	W0254	HS-GC-MS	Cf. pb 3130-1
1,1-Dichlooretheen	W0254	HS-GC-MS	Cf. pb 3130-1
DiChEtheen som AS3000	W0254	HS-GC-MS	Cf. pb 3130-1
1,1-Dichloorpropaan	W0254	HS-GC-MS	Cf. pb 3130-1
1,2-Dichloorpropaan	W0254	HS-GC-MS	Cf. pb 3130-1
1,3-Dichloorpropaan	W0254	HS-GC-MS	Cf. pb 3130-1
DiChlprop. som AS300	W0254	HS-GC-MS	Cf. pb 3130-2 en gw. NEN EN ISO 15680
Minerale olie (GC) (C10 - C40)	W0215	LVI-GC-FID	Cf. pb 3110-5

**Eurofins Analytico B.V.**

Gildeweg 44-46  
3771 NB Barneveld  
P.O. Box 459  
3770 AL Barneveld NL

Tel. +31 (0)34 242 63 00  
Fax +31 (0)34 242 63 99  
E-mail [info-env@eurofins.nl](mailto:info-env@eurofins.nl)  
Site [www.eurofins.nl](http://www.eurofins.nl)

BNP Paribas S.A. 227 9245 25  
VAT/BTW No. NL 8043.14.883.B01  
KvK No. 09088623  
IBAN: NL71BNPA0227924525  
BIC: BNPANL2A

Eurofins Analytico B.V. is ISO 14001: 2004 gecertificeerd door TÜV en erkend door het Vlaamse Gewest (OVAM en Dep. LNE), het Brusselse Gewest (BIM), het Waalse Gewest (DGRNE-OWD) en door de overheden van Frankrijk en Luxemburg (MEV).

**BoToVa T4 RBK Beoordeling kwaliteit van grond bij toepassing in oppervlaktewaterlichamen**

Uw projectnummer	711
Projectnaam	
Ordernummer	B02032.000377
Datum monstername	02-04-2015
Monsternemer	Marcel la Crois
Certificaatnummer	2015037038
Startdatum	07-04-2015
Rapportagedatum	13-04-2015

Analyse	Eenheid	1 (60-95) 711001	Oordeel
<b>Bodemtype correctie</b>			
Organische stof		4,8	
Korrelgrootte < 2 µm		40,3	
<b>Bodemkundige analyses</b>			
Droge stof	% (m/m)	39,5	
Organische stof	% (m/m) ds	4,8	
Gloeirest	% (m/m) ds	92,3	
Korrelgrootte < 2 µm	% (m/m) ds	40,3	
<b>Metalen</b>			
Barium (Ba)	mg/kg ds	29	
Cadmium (Cd)	mg/kg ds	<0,20	<=AW
Kobalt (Co)	mg/kg ds	6,3	<=AW
Koper (Cu)	mg/kg ds	9,7	<=AW
Kwik (Hg)	mg/kg ds	<0,050	<=AW
Molybdeen (Mo)	mg/kg ds	<1,5	<=AW
Nikkel (Ni)	mg/kg ds	19	<=AW
Lood (Pb)	mg/kg ds	18	<=AW
Zink (Zn)	mg/kg ds	59	<=AW
<b>Minerale olie</b>			
Minerale olie (C10-C12)	mg/kg ds	<3,0	
Minerale olie (C12-C16)	mg/kg ds	<5,0	
Minerale olie (C16-C21)	mg/kg ds	6,1	
Minerale olie (C21-C30)	mg/kg ds	19	
Minerale olie (C30-C35)	mg/kg ds	13	
Minerale olie (C35-C40)	mg/kg ds	<6,0	
Minerale olie totaal (C10-C40)	mg/kg ds	46	<=AW
Chromatogram olie (GC)		Zie bijl.	
<b>Polychloorbifenylen, PCB</b>			
PCB 28	mg/kg ds	<0,0010	<=AW
PCB 52	mg/kg ds	<0,0010	<=AW
PCB 101	mg/kg ds	<0,0010	<=AW
PCB 118	mg/kg ds	<0,0010	<=AW
PCB 138	mg/kg ds	<0,0010	<=AW
PCB 153	mg/kg ds	<0,0010	<=AW
PCB 180	mg/kg ds	<0,0010	<=AW
PCB (som 7) (factor 0,7)	mg/kg ds	0,0049	<=AW
<b>Polycyclische Aromatische Koolwaterstoffen, PAK</b>			
Naftaleen	mg/kg ds	0,13	
Fenantheen	mg/kg ds	<0,050	
Anthraceen	mg/kg ds	<0,050	
Fluorantheen	mg/kg ds	<0,050	
Benzo(a)anthraceen	mg/kg ds	<0,050	
Chryseen	mg/kg ds	<0,050	
Benzo(k)fluorantheen	mg/kg ds	<0,050	
Benzo(a)pyreen	mg/kg ds	<0,050	
Benzo(ghi)peryleen	mg/kg ds	<0,050	
Indeno(123-cd)pyreen	mg/kg ds	<0,050	
PAK VROM (10) (factor 0,7)	mg/kg ds	0,45	<=AW

**Legenda**

Nr.	Monster	Analytico-nr	Oordeel
1	711001bs01 (60-95) 711001bs01	§ 8523645	Altijd toepasbaar

&lt;= achtergrondwaarde

&lt;= AW

Deze toetsing is m.b.v. BoToVa uitgevoerd,

Zie voor info: <http://www.rwsleefomgeving.nl/onderwerpen/bodem-ondergrond/bbk/instrumenten/botova/>

Eurofins Analytico B.V. is niet verantwoordelijk voor de uitkomst van deze toetsing.

Mocht u een probleem in deze toetsing signaleren, dan verzoeken wij u vriendelijk dit door te geven aan [pais.helpdesk@eurofins.com](mailto:pais.helpdesk@eurofins.com)

**BoToVa T5 Beoordeling kwaliteit van bagger bij verspreiden op aangrenzend perceel**

Uw projectnummer	711
Projectnaam	
Ordernummer	B02032.000377
Datum monstername	02-04-2015
Monsternemer	Marcel la Crois
Certificaatnummer	2015037038
Startdatum	07-04-2015
Rapportagedatum	13-04-2015

Analyse	Eenheid	1 (60-95) 711001	Oordeel
<b>Bodemtype correctie</b>			
Organische stof		4,8	
Korrelgrootte < 2 µm		40,3	
<b>Bodemkundige analyses</b>			
Droge stof	% (m/m)	39,5	
Organische stof	% (m/m) ds	4,8	
Gloeirest	% (m/m) ds	92,3	
Korrelgrootte < 2 µm	% (m/m) ds	40,3	
<b>Metalen</b>			
Barium (Ba)	mg/kg ds	29	
Cadmium (Cd)	mg/kg ds	<0,20	Verspreidbaar
Kobalt (Co)	mg/kg ds	6,3	
Koper (Cu)	mg/kg ds	9,7	
Kwik (Hg)	mg/kg ds	<0,050	
Molybdeen (Mo)	mg/kg ds	<1,5	
Nikkel (Ni)	mg/kg ds	19	
Lood (Pb)	mg/kg ds	18	
Zink (Zn)	mg/kg ds	59	
<b>Minerale olie</b>			
Minerale olie (C10-C12)	mg/kg ds	<3,0	
Minerale olie (C12-C16)	mg/kg ds	<5,0	
Minerale olie (C16-C21)	mg/kg ds	6,1	
Minerale olie (C21-C30)	mg/kg ds	19	
Minerale olie (C30-C35)	mg/kg ds	13	
Minerale olie (C35-C40)	mg/kg ds	<6,0	
Minerale olie totaal (C10-C40)	mg/kg ds	46	Verspreidbaar
Chromatogram olie (GC)		Zie bijl.	
<b>Polychloorbifenylen, PCB</b>			
PCB 28	mg/kg ds	<0,0010	
PCB 52	mg/kg ds	<0,0010	
PCB 101	mg/kg ds	<0,0010	
PCB 118	mg/kg ds	<0,0010	
PCB 138	mg/kg ds	<0,0010	
PCB 153	mg/kg ds	<0,0010	
PCB 180	mg/kg ds	<0,0010	
PCB (som 7) (factor 0,7)	mg/kg ds	0,0049	
<b>Polycyclische Aromatische Koolwaterstoffen, PAK</b>			
Naftaleen	mg/kg ds	0,13	
Fenantheen	mg/kg ds	<0,050	
Anthraceen	mg/kg ds	<0,050	
Fluorantheen	mg/kg ds	<0,050	
Benzo(a)anthraceen	mg/kg ds	<0,050	
Chryseen	mg/kg ds	<0,050	
Benzo(k)fluorantheen	mg/kg ds	<0,050	
Benzo(a)pyreen	mg/kg ds	<0,050	
Benzo(ghi)peryleen	mg/kg ds	<0,050	
Indeno(123-cd)pyreen	mg/kg ds	<0,050	
PAK VROM (10) (factor 0,7)	mg/kg ds	0,45	

**Legenda**

Nr.	Monster	Analytico-nr	Oordeel
1	711001bs01 (60-95) 711001bs01	§ 8523645	Verspreidbaar

&lt;= achtergrondwaarde

&lt;= AW

Deze toetsing is uitgevoerd met behulp van BoToVa.

Zie voor info: <http://www.rwsleefomgeving.nl/onderwerpen/bodem-ondergrond/bbk/instrumenten/botova/>

PAIS kan op dit moment niet alle gegevens komend van BoToVa tonen.

Het oordeel op monsterniveau is echter correct.



Tabel 1: Gemeten gehalten in grond met beoordeling conform de Wet Bodembescherming

Grondmonster		MMbg01			MMog01		
Certificaatcode		2015037037			2015037037		
Boring(en)		71101, 71102, 71103, 71104, 71105, 71106			71101, 71101, 71101, 71101, 71102, 71102, 71102		
Traject (m -mv)		0,00 - 0,35			0,20 - 2,10		
Humus	% ds	4,6			2,0		
Lutum	% ds	24			30		
Datum van toetsing		12-5-2015			12-5-2015		
Monsterconclusie		Voldoet aan Achtergrondwaarde			Voldoet aan Achtergrondwaarde		
Monstermelding 1							
Monstermelding 2							
Monstermelding 3							
		Meetw	GSSD	Index	Meetw	GSSD	Index
<b>METALEN</b>							
Barium [Ba]	mg/kg ds	32	34 <sup>(6)</sup>		24	20 <sup>(6)</sup>	
Cadmium [Cd]	mg/kg ds	0,21	0,25	-0,03	<0,2	<0,2	-0,03
Kobalt [Co]	mg/kg ds	5,3	5,6	-0,05	6,1	5,2	-0,06
Koper [Cu]	mg/kg ds	7,8	8,8	-0,21	<5	<4	-0,24
Kwik [Hg]	mg/kg ds	0,078	0,082	-0	<0,05	<0,03	-0
Nikkel [Ni]	mg/kg ds	15	16	-0,29	17	15	-0,31
Molybdeen [Mo]	mg/kg ds	<1,5	<1,1	-0	<1,5	<1,1	-0
Lood [Pb]	mg/kg ds	23	25	-0,05	13	13	-0,08
Zink [Zn]	mg/kg ds	50	55	-0,15	41	40	-0,17
<b>PAK</b>							
Naftaleen	mg/kg ds	<0,05	<0,04		<0,05	<0,04	
Anthraceen	mg/kg ds	<0,05	<0,04		<0,05	<0,04	
Fenanthreen	mg/kg ds	<0,05	<0,04		<0,05	<0,04	
Fluorantheen	mg/kg ds	<0,05	<0,04		<0,05	<0,04	
Chryseen	mg/kg ds	<0,05	<0,04		<0,05	<0,04	
Benzo(a)anthraceen	mg/kg ds	<0,05	<0,04		<0,05	<0,04	
Benzo(a)pyreen	mg/kg ds	<0,05	<0,04		<0,05	<0,04	
Benzo(k)fluorantheen	mg/kg ds	<0,05	<0,04		<0,05	<0,04	
Indeno-(1,2,3-c,d)pyreen	mg/kg ds	<0,05	<0,04		<0,05	<0,04	
Benzo(g,h,i)peryleen	mg/kg ds	<0,05	<0,04		<0,05	<0,04	
PAK 10 VROM	mg/kg ds		<0,35	-0,03		<0,35	-0,03
Pak-totaal (10 van VROM) (0.7 facto)	mg/kg ds	<0,35			<0,35		
<b>GECHLOREERDE KOOLWATERSTOFFEN</b>							
PCB 28	mg/kg ds	<0,001	<0,002		<0,001	<0,004	
PCB 52	mg/kg ds	<0,001	<0,002		<0,001	<0,004	
PCB 101	mg/kg ds	<0,001	<0,002		<0,001	<0,004	
PCB 118	mg/kg ds	<0,001	<0,002		<0,001	<0,004	
PCB 138	mg/kg ds	<0,001	<0,002		<0,001	<0,004	
PCB 153	mg/kg ds	<0,001	<0,002		<0,001	<0,004	
PCB 180	mg/kg ds	<0,001	<0,002		<0,001	<0,004	
PCB (7) (som, 0.7 factor)	mg/kg ds	<0,0049			<0,0049		
PCB (som 7)	mg/kg ds		<0,011	-0,01		<0,025	0,01
<b>OVERIGE (ORGANISCHE) VERBINDINGEN</b>							
Minerale olie C10 - C12	mg/kg ds	<3	5 <sup>(6)</sup>		<3	11 <sup>(6)</sup>	
Minerale olie C12 - C16	mg/kg ds	<5	8 <sup>(6)</sup>		<5	18 <sup>(6)</sup>	
Minerale olie C16 - C21	mg/kg ds	<5	8 <sup>(6)</sup>		<5	18 <sup>(6)</sup>	
Minerale olie C21 - C30	mg/kg ds	11	24 <sup>(6)</sup>		<11	39 <sup>(6)</sup>	
Minerale olie C30 - C35	mg/kg ds	6,5	14,1 <sup>(6)</sup>		<5	18 <sup>(6)</sup>	
Minerale olie C35 - C40	mg/kg ds	<6	9 <sup>(6)</sup>		<6	21 <sup>(6)</sup>	
Minerale olie C10 - C40	mg/kg ds	<35	<53	-0,03	<35	<123	-0,01
<b>OVERIG</b>							
Droge stof	% m/m	77,4	77,4 <sup>(6)</sup>		73,1	73,1 <sup>(6)</sup>	
Lutum	% (m/m) ds	23,5			30,4		
Organische stof (humus)	% (m/m)	4,6			2		

Grondmonster		MMbg01	MMog01
Certificaatcode		2015037037	2015037037
Boring(en)		71101, 71102, 71103, 71104, 71105, 71106	71101, 71101, 71101, 71101, 71102, 71102, 71102
Traject (m -mv)		0,00 - 0,35	0,20 - 2,10
Humus	% ds	4,6	2,0
Lutum	% ds	24	30
Datum van toetsing		12-5-2015	12-5-2015
Monsterconclusie		Voldoet aan Achtergrondwaarde	Voldoet aan Achtergrondwaarde
	ds		
Gloeirest	% (m/m) ds	93,7	95,8

----- : Geen toetsnorm aanwezig  
 < : kleiner dan de detectielimiet  
 8,88 : <= Achtergrondwaarde  
 8,88 : <= Interventiewaarde  
 8,88 : > Interventiewaarde  
 6 : Heeft geen normwaarde  
 # : verhoogde rapportagegrens  
 GSSD : Gestandaardiseerde meetwaarde  
 Index : (GSSD - AW) / (I - AW)

- Getoetst via de BoToVa service, versie 2.0.0 -

Tabel 2: Normwaarden conform de Wet Bodembescherming

		AW	WO	IND	I
<b>METALEN</b>					
Cadmium [Cd]	mg/kg ds	0,6	1,2	4,3	13
Kobalt [Co]	mg/kg ds	15	35	190	190
Koper [Cu]	mg/kg ds	40	54	190	190
Kwik [Hg]	mg/kg ds	0,15	0,83	4,8	36
Nikkel [Ni]	mg/kg ds	35	39	100	100
Molybdeen [Mo]	mg/kg ds	1,5	88	190	190
Lood [Pb]	mg/kg ds	50	210	530	530
Zink [Zn]	mg/kg ds	140	200	720	720
<b>PAK</b>					
PAK 10 VROM	mg/kg ds	1,5	6,8	40	40
<b>GECHLOREERDE KOOLWATERSTOFFEN</b>					
PCB (som 7)	mg/kg ds	0,02	0,04	0,5	1
<b>OVERIGE (ORGANISCHE) VERBINDINGEN</b>					
Minerale olie C10 - C40	mg/kg ds	190	190	500	5000

Tabel 3: Gemeten concentraties in grondwater met beoordeling conform de Wet Bodembescherming

Watermonster		71101-1-1		
Datum		16-4-2015		
Filterdiepte (m -mv)		1,70 - 2,70		
Datum van toetsing		12-5-2015		
Monsterconclusie		Overschrijding Streefwaarde		
Monstermelding 1				
Monstermelding 2				
Monstermelding 3				
		<b>Meetw</b>	<b>GSSD</b>	<b>Index</b>
<b>METALEN</b>				
Barium [Ba]	µg/l	410	410	0,63
Cadmium [Cd]	µg/l	<0,2	<0,1	-0,05
Kobalt [Co]	µg/l	9,1	9,1	-0,14
Koper [Cu]	µg/l	38	38	0,38
Kwik [Hg]	µg/l	<0,05	<0,04	-0,04
Nikkel [Ni]	µg/l	25	25	0,17
Molybdeen [Mo]	µg/l	2,5	2,5	-0,01
Lood [Pb]	µg/l	25	25	0,17
Zink [Zn]	µg/l	82	82	0,02
<b>PAK</b>				
Naftaleen	µg/l	<0,02	<0,01	0
PAK 10 VROM	-		<0,00020 <sup>(11)</sup>	
<b>GECHLOREERDE KOOLWATERSTOFFEN</b>				
1,1-Dichloorpropan	µg/l	<0,2	<0,1	
1,3-Dichloorpropan	µg/l	<0,2	<0,1	
Tribroommethaan (bromofom)	µg/l	<0,2	<0,1 <sup>(14)</sup>	
Tetrachloormethaan (Tetra)	µg/l	<0,1	<0,1	0,01
1,1-Dichloorethaan	µg/l	<0,2	<0,1	-0,01
1,2-Dichloorethaan	µg/l	<0,2	<0,1	-0,02
1,2-Dichloorpropan	µg/l	<0,2	<0,1	
1,1,1-Trichloorethaan	µg/l	<0,1	<0,1	0
1,1,2-Trichloorethaan	µg/l	<0,1	<0,1	0
Trichlooretheen (Tri)	µg/l	<0,2	<0,1	-0,05
Tetrachlooretheen (Per)	µg/l	<0,1	<0,1	0
Vinylchloride	µg/l	<0,1	<0,1	0,02
Dichloorpropanen (0,7 som, 1, 1+1,2+1,3)	µg/l	0,42		
1,2-Dichloorethenen (som, 0,7 facto)	µg/l	0,14		
Dichloormethaan	µg/l	<0,2	<0,1	0
Trichloormethaan (Chloroform)	µg/l	<0,2	<0,1	-0,01
cis + trans-1,2-Dichlooretheen	µg/l		<0,14	0,01
1,1-Dichlooretheen	µg/l	<0,1	<0,1	0,01
cis-1,2-Dichlooretheen	µg/l	<0,1	<0,1	
trans-1,2-Dichlooretheen	µg/l	<0,1	<0,1	
Dichloorpropan	µg/l		<0,42	-0
CKW (som)	µg/l	<1,6		
<b>AROMATISCHE VERBINDINGEN</b>				
Xylenen (som, 0,7 factor)	µg/l	0,21		
BTEX (som)	µg/l	<0,9	0,6 <sup>(6)</sup>	
Styreen (Vinylbenzeen)	µg/l	<0,2	<0,1	-0,02
Benzeen	µg/l	<0,2	<0,1	-0
Ethylbenzeen	µg/l	<0,2	<0,1	-0,03
Tolueen	µg/l	<0,2	<0,1	-0,01
Xylenen (som)	µg/l		<0,21	0
meta-/para-Xyleen (som)	µg/l	<0,2	<0,1	

Watermonster		71101-1-1		
Datum		16-4-2015		
Filterdiepte (m -mv)		1,70 - 2,70		
Datum van toetsing		12-5-2015		
Monsterconclusie		Overschrijding Streefwaarde		
ortho-Xyleen	µg/l	<0,1	<0,1	
Som 16 Aromatische oplosmiddelen	µg/l		<0,77 <sup>(2,14)</sup>	
<b>OVERIGE (ORGANISCHE) VERBINDINGEN</b>				
Minerale olie C10 - C12	µg/l	<10	7 <sup>(6)</sup>	
Minerale olie C12 - C16	µg/l	<10	7 <sup>(6)</sup>	
Minerale olie C16 - C21	µg/l	<10	7 <sup>(6)</sup>	
Minerale olie C21 - C30	µg/l	<15	11 <sup>(6)</sup>	
Minerale olie C30 - C35	µg/l	<10	7 <sup>(6)</sup>	
Minerale olie C35 - C40	µg/l	<10	7 <sup>(6)</sup>	
Minerale olie C10 - C40	µg/l	<50	<35	-0,03

-----	: Geen toetsnorm aanwezig
<	: kleiner dan de detectielimiet
8,88	: <= Streefwaarde
8,88	: > Streefwaarde
8,88	: > Interventiewaarde
11	: Enkele parameters ontbreken in de berekening van de somfractie
14	: Streefwaarde ontbreekt zorgplicht van toepassing
2	: Enkele parameters ontbreken in de som
6	: Heeft geen normwaarde
#	: verhoogde rapportagegrens
GSSD	: Gestandaardiseerde meetwaarde
Index	: (GSSD - S) / (I - S)

- Getoetst via de BoToVa service, versie 2.0.0 -

Tabel 4: Normwaarden conform de Wet Bodembescherming

		S	S Diep	Indicatief	I
<b>METALEN</b>					
Barium [Ba]	µg/l	50	200		625
Cadmium [Cd]	µg/l	0,4	0,06		6
Kobalt [Co]	µg/l	20	0,7		100
Koper [Cu]	µg/l	15	1,3		75
Kwik [Hg]	µg/l	0,05	0,01		0,3
Nikkel [Ni]	µg/l	15	2,1		75
Molybdeen [Mo]	µg/l	5	3,6		300
Lood [Pb]	µg/l	15	1,7		75
Zink [Zn]	µg/l	65	24		800
<b>PAK</b>					
Naftaleen	µg/l	0,01			70
<b>GECHLOREERDE KOOLWATERSTOFFEN</b>					
Tribroommethaan (bromoform)	µg/l				630
Tetrachloormethaan (Tetra)	µg/l	0,01			10
1,1-Dichloorethaan	µg/l	7			900
1,2-Dichloorethaan	µg/l	7			400
1,1,1-Trichloorethaan	µg/l	0,01			300
1,1,2-Trichloorethaan	µg/l	0,01			130
Trichlooretheen (Tri)	µg/l	24			500
Tetrachlooretheen (Per)	µg/l	0,01			40
Vinylchloride	µg/l	0,01			5
Dichloormethaan	µg/l	0,01			1000
Trichloormethaan (Chloroform)	µg/l	6			400

		S	S Diep	Indicatief	I
cis + trans-1,2-Dichlooretheen	µg/l	0,01			20
1,1-Dichlooretheen	µg/l	0,01			10
Dichloorpropaan	µg/l	0,8			80
<b>AROMATISCHE VERBINDINGEN</b>					
Styreen (Vinylbenzeen)	µg/l	6			300
Benzeen	µg/l	0,2			30
Ethylbenzeen	µg/l	4			150
Tolueen	µg/l	7			1000
Xylenen (som)	µg/l	0,2			70
Som 16 Aromatische oplosmiddelen	µg/l			150	
<b>OVERIGE (ORGANISCHE) VERBINDINGEN</b>					
Minerale olie C10 - C40	µg/l	50			600

## Toetsingskader

### WET BODEMBESCHERMING

Toetsing van de analyseresultaten van grond- en grondwater heeft plaatsgevonden aan de hand van het toetsingskader zoals gedefinieerd in de bijlage 1 van de Circulaire bodemsanering van 1 juli 2013 (BoToVa). Onderstaande toetswaarden worden gehanteerd om de mate van bodemverontreiniging weer te geven. De toetswaarden zijn gebaseerd op humaan-toxicologische en ecotoxicologische uitgangspunten (RIVM studies) en beleidsmatige overwegingen (NOBO rapport).

- **Interventiewaarden (I)**  
De interventiewaarden bodemsanering geven het concentratieniveau voor verontreinigingen in grond en grondwater aan waarboven ernstige vermindering of dreigende vermindering optreedt van de functionele eigenschappen die de bodem heeft voor mens, plant en dier. Bij gehalten boven de interventiewaarde is mogelijk sprake van (een geval van) ernstige verontreiniging en is er mogelijk een saneringsnoodzaak.
- **Streefwaarden grondwater (S)**  
De streefwaarden gelden als referentiewaarden en hebben betrekking op de in de natuur voorkomende achtergrondwaarden in het grondwater of op detectiegrenzen bij stoffen die niet in natuurlijk milieu voorkomen.
- **Achtergrondwaarden grond (AW2000)**  
De achtergrondwaarden gelden als referentiewaarden waar relatief onbelaste gebieden (natuur en landbouwgebieden) voor 95 % aan voldoen. Grond die aan de AW2000 voldoet is blijvend geschikt voor alle bodemfuncties (waaronder moestuin, natuur en landbouw).
- **Tussenwaarde ( $\frac{1}{2}$  (AW2000+I)) resp. ( $\frac{1}{2}$  (S+I))**  
De tussenwaarde is een grens die aan geeft dat er een nader onderzoek noodzakelijk is.

De gemeten gehalten voor grond zijn voor het lutum en organische stof percentage gecorrigeerd naar de standaardbodem met 25% lutum en 10% organische stof. Hierna is getoetst aan de hierboven genoemde toetswaarden.

### BESLUIT BODEMKWALITEIT

Op toepassing van grond en baggerspecie (op of in de landbodem en in oppervlaktewater en verspreiding van baggerspecie in oppervlaktewater) is het Besluit bodemkwaliteit van toepassing. Daarin kunnen lokale (water)bodembeheerders kiezen tussen generiek en gebiedspecifiek beleid of het overgangsbeleid.

#### *Gebiedspecifiek beleid*

Met het gebiedspecifiek beleid kunnen lokale landbodem en waterkwaliteitsbeheerders zelf bodemkwaliteitsnormen vaststellen. Als randvoorwaarden geldt dat sprake moet zijn van stand-still op gebiedsniveau. De normen in het gebiedspecifieke kader worden lokale Maximale waarden genoemd.

#### *Generiek beleid*

Binnen het generieke (landelijke) beleid is het toetsingskader gebaseerd op een klassenindeling voor kwaliteit en functie. Uitgangspunt bij toepassing van grond en baggerspecie binnen het generieke kader is, dat de kwaliteit moet aansluiten bij de functie van de bodem en dat de lokale (water)bodemkwaliteit op klasse niveau niet mag verslechteren en waar mogelijk verbetert. Het toetsingskader is vastgelegd in de Regeling Bodemkwaliteit van 2007 (en de daarop volgende wijzigingen in april 2009, november 2010, januari 2013 en juli 2013).

### **Landbodem**

- Binnen het generieke kader zijn voor toepassing op landbodem twee functieklassen onderscheiden waar verruimde kwaliteitsnormen van toepassing zijn: Wonen en Industrie.
- De indeling van de kwaliteit van toe te passen partijen grond is als volgt:
- Vrij toepasbaar. Een partij grond is vrij toepasbaar wanneer deze voldoet aan de achtergrondwaarden. Bij toetsing aan de achtergrondwaarden wordt echter wel een versoepelende toetsingsregel toegepast:  
*De kwaliteit van de grond of baggerspecie overschrijdt niet de achtergrondwaarden als bij meting van 7-16 parameters het rekenkundig gemiddelde gehalten van maximaal 2 stoffen verhoogd zijn ten opzichte van de achtergrondwaarden.*
- Bodemkwaliteitsklasse wonen. Een partij grond voldoet aan de bodemkwaliteitsklasse wonen indien deze de maximale waarden van bodemkwaliteitsklasse wonen niet overschrijdt.
- Bodemkwaliteitsklasse industrie. Een partij grond voldoet aan de bodemkwaliteitsklasse industrie indien deze de maximale waarden van bodemkwaliteitsklasse industrie niet overschrijdt.
- Niet toepasbaar. Een partij grond is niet toepasbaar wanneer deze niet voldoet aan de maximale waarden van bodemfunctieklasse industrie.

### **Waterbodem**

In het generieke toetsingskader wordt de kwaliteit van bodem onder oppervlaktewater uitgedrukt in “voldoet aan de achtergrondwaarden” of kwaliteitsklasse A of B:

- Achtergrondwaarden. Een partij grond of baggerspecie is vrij toepasbaar wanneer deze voldoet aan de achtergrondwaarden. Bij toetsing aan de achtergrondwaarden wordt echter wel een versoepelende toetsingsregel toegepast:  
*De kwaliteit van de grond of baggerspecie overschrijdt niet de achtergrondwaarden als bij meting van 7-16 parameters het rekenkundig gemiddelde gehalten van maximaal 2 stoffen verhoogd zijn ten opzichte van de achtergrondwaarden.*
- Kwaliteitsklasse A. Er is sprake van kwaliteitsklasse A indien de rekenkundige gemiddelden van de gehalten van de gemeten stoffen in de bodem of in de bodemkwaliteitszone de achtergrondwaarden overschrijden, maar niet de maximale waarden voor kwaliteitsklasse A.
- Kwaliteitsklasse B. Er is sprake van kwaliteitsklasse B indien de rekenkundige gemiddelden van de gehalten van de gemeten stoffen in de bodem of in de bodemkwaliteitszone de maximale waarden voor kwaliteitsklasse A overschrijden, maar niet de maximale waarden voor kwaliteitsklasse B.

## Kwaliteitsborging

De genoemde werkzaamheden zijn uitgevoerd in overeenstemming met de regelgeving die bekend is onder de naam Kwalibo (=kwaliteitsborging in het bodembeheer). ARCADIS Nederland B.V., vestiging Assen en uitvoerend Veldwerkbureau Poelsema zijn gecertificeerd en erkend voor de genoemde werkzaamheden. Dit houdt in dat:

- § de werkzaamheden conform BRL SIKB 2000 en VKB-protocol 2001, 2002 en 2003 zijn uitgevoerd door een gecertificeerd en erkend bedrijf. Dit rapport draagt daarom het keurmerk 'kwaliteitswaarborg bodembeheer SIKB'.
- § de veldwerkzaamheden zijn uitgevoerd door erkende medewerkers;
- § de grond- en grondwatermonsters zijn (voor)behandeld middels de AS3000 methode in het door de Raad voor de Accreditatie erkende laboratorium Eurofins Analytico te Barneveld.







Conform de eisen uit de BRL SIKB 2000 melden wij het volgende:

- § De werkzaamheden waarop deze rapportage betrekking heeft, zijn conform BRL SIKB 2000 getoetst op partijdigheid. Daarom vermelden wij dat de uitvoerder van het veldwerk voor milieuhygiënisch bodemonderzoek een ander is dan de eigenaar van het terrein waarop het veldwerk betrekking heeft.



**Colofon / Verantwoording uitvoering veldwerkzaamheden (BRL 2000)**

<b>Colofon</b>				
Uitvoering:	<b>Poelsema Veldwerkbureau</b> De Kampen 19 8325 DD Vollenhove Tel: 0527-242000 Fax: 0527-241730 www.poelsemaveldwerk.nl e-mail: info@poelsemaveldwerk.nl			 <b>Poelsema</b> <i>veldwerkbureau</i>
Opdrachtgever:	ARCADIS Nederland BV			
Projectnaam:	TenneT 380 KV Noord-West			
Projectnummer:	B02032.000377, mastlocatie 711			
<b>Verantwoording</b>				
	<i>VKB Protocol</i>	<i>Naam veldwerker</i>	<i>( start )datum</i>	<i>Paraaf</i>
Verklaring werkzaamheden uitgevoerd in onafhankelijkheid van de opdrachtgever en conform de eisen van de BRL 2000 en onderliggende protocollen	2001	M P. la Crois	02-04-2015	
	2002	M P. la Crois	16-04-2015	
	2003	M.P la Crois	02-04-2015	
	2018			
	<i>VKB Protocol</i>	<i>Omschrijving afwijking</i>		
Afgeweken van BRL 2000	2001			
	2002			
	2003			
	2018			

- *VKB P-2001: plaatsen van handboringen en peilbuizen, maken van boorbeschrijvingen, nemen van grondmonsters en waterpassen*
- *VKB P-2002: nemen van grondwatermonsters*
- *VKB P-2003: veldwerk bij milieuhygiënisch waterbodemonderzoek*
- *VKB P-2018: locatie-inspectie en monsterneming van asbest in bodem*

## 6 Archeologisch onderzoek

### Verantwoording

Titel: Archeologisch onderzoek: Project: Noord – West 380 kV  
Deelgebied: 1  
Mastnummer: 711

Projectnummer: B02032.000377.001

Referentienummer: T206878

Revisie: 1.0

Datum: 21 juli 2015

Auteur(s): W.A. Ytsma (ARCADIS) & E. Goossens (RAAP)

Gecontroleerd door: D.G. Bedeaux (ARCADIS)

Goedgekeurd door: J. Assink

Paraaf goedgekeurd:



Contact: [TenneT380kVnw@ARCADIS.nl](mailto:TenneT380kVnw@ARCADIS.nl)

Bevoegd gezag: Gemeente Loppersum  
Contactpersoon: T. Swijghuizen

Aanleiding: Bodemverstorende werkzaamheden mast 711

Archeoregio: Fries-Gronings kleigebied

AMK-terrein: Niet van toepassing

Archis2: 53945

Documentatie (beheer en plaats): ARCADIS & RAAP Archeologisch Adviesbureau, regio Noord en Oost

### INHOUDSOPGAVE

Samenvatting

6.1 Inleiding

6.2 Bureauonderzoek

6.3 Veldonderzoek

6.4 Conclusies en aanbevelingen

Literatuur en bronnen

6.5 Bijlagen H6

Bijlage 6-1: Ligging onderzoeksgebied op topografische ondergrond met archeologische gegevens.

Bijlage 6-2: Ligging onderzoeksgebied op de archeologische verwachtingskaart en beleidsadvieskaart gemeente Loppersum.

## Bijlage 6.3: Ligging boorpunten veldonderzoek.

**Samenvatting**

Volgens ARCHIS bevinden zich in het onderzoeksgebied geen bekende archeologische resten. Er komen historische elementen voor.

Op basis van het bureauonderzoek wordt aan het plangebied een hoge archeologische verwachting toegekend. De verwachting geldt voor de periode IJzertijd tot en met Late Middeleeuwen.

Op basis van het bureauonderzoek en cultuurtechnische en milieuhygiënische booronderzoek wordt aanvullend onderzoek geadviseerd. Dit onderzoek dient te worden uitgevoerd volgens de onder paragraaf 6.2.6 beschreven onderzoeksopzet.

**6.1 Inleiding****6.1.1 Aanleiding en beleidskader**

Binnen het geheel van de vergunningaanvragen is ook archeologisch vooronderzoek verplicht gesteld. Dit omdat bij graafwerkzaamheden ten behoeve van de funderingen van de nieuwe bi-pole masten mogelijk behoudenswaardige aanwezige archeologische resten beschadigd of zelfs vernietigd kunnen worden. Daartoe is er in eerste instantie een bureauonderzoek uitgevoerd om tot een gespecificeerde archeologische verwachting voor het plangebied te komen. Ter toetsing hiervan zijn vervolgens verkennende boringen verricht.

De Wet op de archeologische monumentenzorg (Wamz) is 1 september 2007 in werking getreden. Hiermee zijn de uitgangspunten van het Europese Verdrag van Malta binnen de Nederlandse wetgeving geïmplementeerd. Het belangrijkste uitgangspunt van de nieuwe wet is om archeologische resten in de ondergrond (ter plekke) te behouden, omdat de bodem nu eenmaal de beste conserveringsomgeving is (behoud in-situ).

Het onderzoek is uitgevoerd volgens de normen van de archeologische beroepsgroep (zie artikel 24 van het Besluit archeologische monumentenzorg). De Kwaliteitsnorm Nederlandse Archeologie (KNA, versie 3.2), beheerd door de Stichting Infrastructuur Kwaliteitsborging Bodembeheer (SIKB; [www.sikb.nl](http://www.sikb.nl)), geldt in de praktijk als richtlijn. Deze is aangevuld met door de diverse overheden geldende richtlijnen voor archeologisch onderzoek.

**6.2 Bureauonderzoek****6.2.1 Doelstelling**

In het voortraject is door Archeologic een Achtergronddocument Archeologie MER Noord-West 380 kV opgesteld. Hierin zijn onder meer het initiatief en de verschillende alternatieven nader beschreven en zijn de alternatieven met elkaar vergeleken op milieueffecten wat betreft archeologie. Daarnaast is door The Missing Link een Archeologieplan Noord-West 380 kV opgesteld. Dit archeologieplan geeft informatie voor het inpassingsplan en het aanvragen van eventuele vergunningen. In opdracht van ARCADIS heeft RAAP Archeologisch Adviesbureau in oktober 2012 in het kader van de archeologische monumentenzorg een archeologisch bureauonderzoek uitgevoerd conform het PvE. Dit bureauonderzoek betreft een detaillering van deze onderzoeken op mastniveau.

Het onderzoek dient te worden uitgevoerd omdat realisatie van de plannen kan leiden tot aantasting of vernietiging van (mogelijk) aanwezige behoudenswaardige archeologische resten. Het doel van het bureauonderzoek is het verwerven van informatie, aan de hand van bestaande bronnen, over bekende of verwachte archeologische waarden in, of in de nabije omgeving van, het onderzoeksgebied, om daarmee vast te stellen of er behoudenswaardige archeologische resten aanwezig zijn die (mogelijk) bedreigd worden door de geplande inrichting. Verder dient het bureauonderzoek inzicht te geven in de aard van mogelijk aanwezige behoudenswaardige archeologische resten én de fysieke kenmerken om deze effectief op te sporen, of verder te waarderen. Het archeologisch bureauonderzoek is gebaseerd op VKA 2.8. Voor het kaartmateriaal is dan ook gebruik gemaakt van VKA 2.8. De cultuurtechnische en milieuhygiënische boringen worden tevens door ARCADIS beoordeeld.

Het oorspronkelijke bureauonderzoek is in 2012 opgesteld op basis van het voorkeursalternatief 2.0. In 2015 is het voorkeursalternatief 2.8 van kracht geworden. Het verschil tussen VKA 2.0 en VKA 2.8 betrof voor voorliggende mast meer dan 100 meter. Daarom is in april 2015 het bureauonderzoek geactualiseerd en opnieuw uitgevoerd. Voorliggend bureauonderzoek betreft dus het voorkeursalternatief 2.8.

#### 6.2.2 Geomorfologie en bodem

Geomorfologie volgens geomorfologische kaart:

Geomorfologiecode: 1M35

Geomorfologieomschrijving: Vlake van getij-afzettingen

Bodem volgens bodemkaart:

Bodemcode: kMn63C-V

Bodemomschrijving: Knippoldervaaggronden; zavel en lichte klei, profielverloop 3

#### 6.2.3 Archeologie

Bekende archeologische resten (ARCHIS)

Volgens ARCHIS bevinden zich in het onderzoeksgebied geen bekende archeologische resten.

Bekende archeologische gegevens uit andere bronnen

De kadastrale minuut uit circa 1832 bevat concrete aanwijzingen voor de aanwezigheid van archeologische resten in het onderzoeksgebied. 48: Weinig omvangrijk historisch erf, waar omstreeks 1832 een boerderij of woonhuis was gelegen.

Voorgaand archeologisch onderzoek (ARCHIS)

In het onderzoeksgebied is niet eerder archeologisch onderzoek uitgevoerd.

In het plangebied is niet eerder archeologisch onderzoek uitgevoerd.

#### 6.2.4 Archeologische verwachting volgens bekende bronnen

Op de archeologische verwachtingskaart en beleidsadvieskaart gemeente Loppersum geldt voor het plangebied de verwachting: middelhoog/hoog. Daarmee geldt een onderzoekspllicht.

#### 6.2.5 Gespecificeerde archeologische verwachting

Op basis van het voorkomen van vlakte van getij-afzettingen geldt in het plangebied een hoge archeologische verwachting voor resten uit de periode IJzertijd tot en met Late Middeleeuwen. Voor de periode van de landbouwers bestaat de kans op het voorkomen van nederzettingen, bestaande uit resten van bijvoorbeeld woongebouwen, bijgebouwen, (percelerings)greppels en afval/waterput(ten).

Als prospectiekenmerken van de eventueel aanwezige archeologische resten kunnen worden benoemd:

- Een aaneengesloten archeologische laag, gekenmerkt door een afwijkende kleur ten opzichte van de eronder en erboven liggende laag;
- De aanwezigheid van mogelijk antropogene objecten als houtskool, verbrande klei/leem, bot, steen en artefacten (voornamelijk aardewerk en vuursteen) in een matig tot hoge dichtheid (> 40 vondsten groter dan 4 mm per m<sup>2</sup>) en fosfaat;
- De veronderstelde ligging van de archeologische laag bevindt zich naar verwachting in het klei/veenpakket.

#### 6.2.6 Onderzoeksvorstel vervolgonderzoek

Op basis van het bureauonderzoek wordt allereerst geadviseerd een veldtoets uit te voeren. Hiertoe wordt gebruik gemaakt van resultaten van de cultuurtechnische boringen. Indien uit de veldtoets blijkt dat de verwachte archeologische laag intact is wordt op grond van de gespecificeerde verwachting de volgende onderzoeksmethode opgesteld (SIKB, 2007; Tol, e.a., 2004):

- Een booronderzoek bestaande uit vijf boringen geplaatst in een driehoeksgrid van 13 x 15 m;

- Boortype: bij zandbodems een Edelmanboor met een diameter van 15 cm. In het geval van kleibodems een Edelmanboor met een diameter van 12 cm en/of een gutsboor met een diameter van 3 cm;
- Waarnemingsmethode: bij zandbodems droog zeven (maaswijdte van 4 mm); analyse van zeefresidu met het blote oog; bij kleibodems snijden met boormes / brokkelen;
- Boordiepte: tot 30 cm in de C-horizont van de top van de (pleistocene) ondergrond (indien aanwezig) of maximaal 3 m -mv.

### 6.3 *Veldonderzoek*

#### 6.3.1 Werkwijze

Op deze mastlocatie zijn cultuurtechnische en milieuhygiënische boringen uitgevoerd waarbij het profiel bodemkundig is beschreven. Deze bodemprofielen zijn geïnterpreteerd door een archeoloog om te bepalen of aanvullend karterend onderzoek noodzakelijk is.

#### 6.3.2 Resultaten

Uit de boringen (nr. 71101 t/m 71108) blijkt dat de bodem intact is. In de bodem is het verwachte kleipakket aanwezig.

#### 6.3.3 Consequenties van de voorgenomen ingrepen

Omdat de bodemverstorende werkzaamheden tot 3 meter –mv gaan plaats vinden, kunnen eventueel aanwezige archeologische waarden worden verstoord.

### 6.4 *Conclusies en aanbevelingen*

#### 6.4.1 Conclusies

De verwachting uit het bureauonderzoek dat zich in het plangebied een vlakte van getij-afzettingen bevindt is tijdens het verkennende booronderzoek bevestigd. De hoge archeologische verwachting blijft daarom gehandhaafd.

#### 6.4.2 Aanbevelingen

Op basis van bovenstaande conclusies wordt aanbevolen archeologisch vervolgonderzoek in de vorm van een karterend booronderzoek uit te voeren. Dit onderzoek dient te worden uitgevoerd volgens de onder paragraaf 6.2.6 beschreven onderzoeksopzet. Voordat het vervolgonderzoek kan worden uitgevoerd dient dit advies door het bevoegd gezag te worden bekrachtigd.

### **Literatuur en bronnen**

Beek, J.L. van & P.C. Vos (Deltares), 2008. Regio Noord-Groningen, gemeenten De Marne, Winsum, Bedum, Ten Boer, Loppersum, Eemsmond, Appingedam en Delfzijl: archeologische verwachtingskaart en beleidsadvieskaart. RAAP-rapport 1732

Eijk, van, C. & J.A. de Jong, 2010 (concept): Achtergrondrapport archeologie MER Noord-West 380 kV, ArcheoLogicrapport 118, Woerden.

Hornikx, S. en C. van Eijk 2011: Onderzoeksstrategie en eisen voor het archeologisch inventariserend booronderzoek binnen het VKA, Noord-West 380 kV, TML-Notitie 378, Woerden.

Jong, J. de, Archeologieplan Noord-West 380 kV. 2012 (concept) kaartmateriaal. The Missing Link rapport TML 212. Project 1402. Woerden.

[www.archis.nl](http://www.archis.nl)  
[www.dinoloket.nl](http://www.dinoloket.nl)

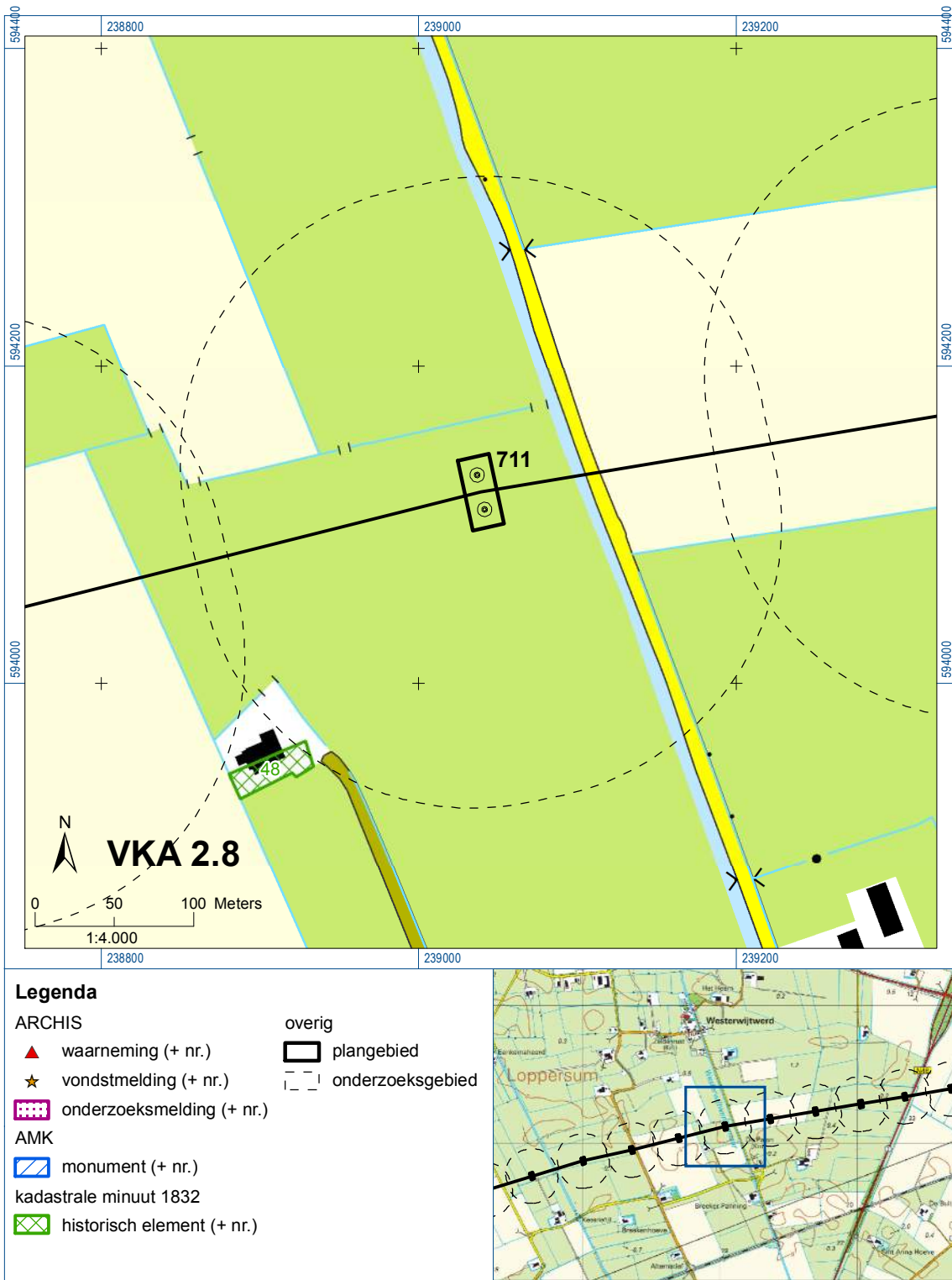
[www.watwaswaar.nl](http://www.watwaswaar.nl)

#### 6.5 *Bijlagen H6*

Bijlage 6-1: Ligging onderzoeksgebied op topografische ondergrond met archeologische gegevens.

Bijlage 6-2: Ligging onderzoeksgebied op de archeologische verwachtingskaart en beleidsadvieskaart gemeente Loppersum.

Bijlage 6.3: Ligging boorpunten veldonderzoek.

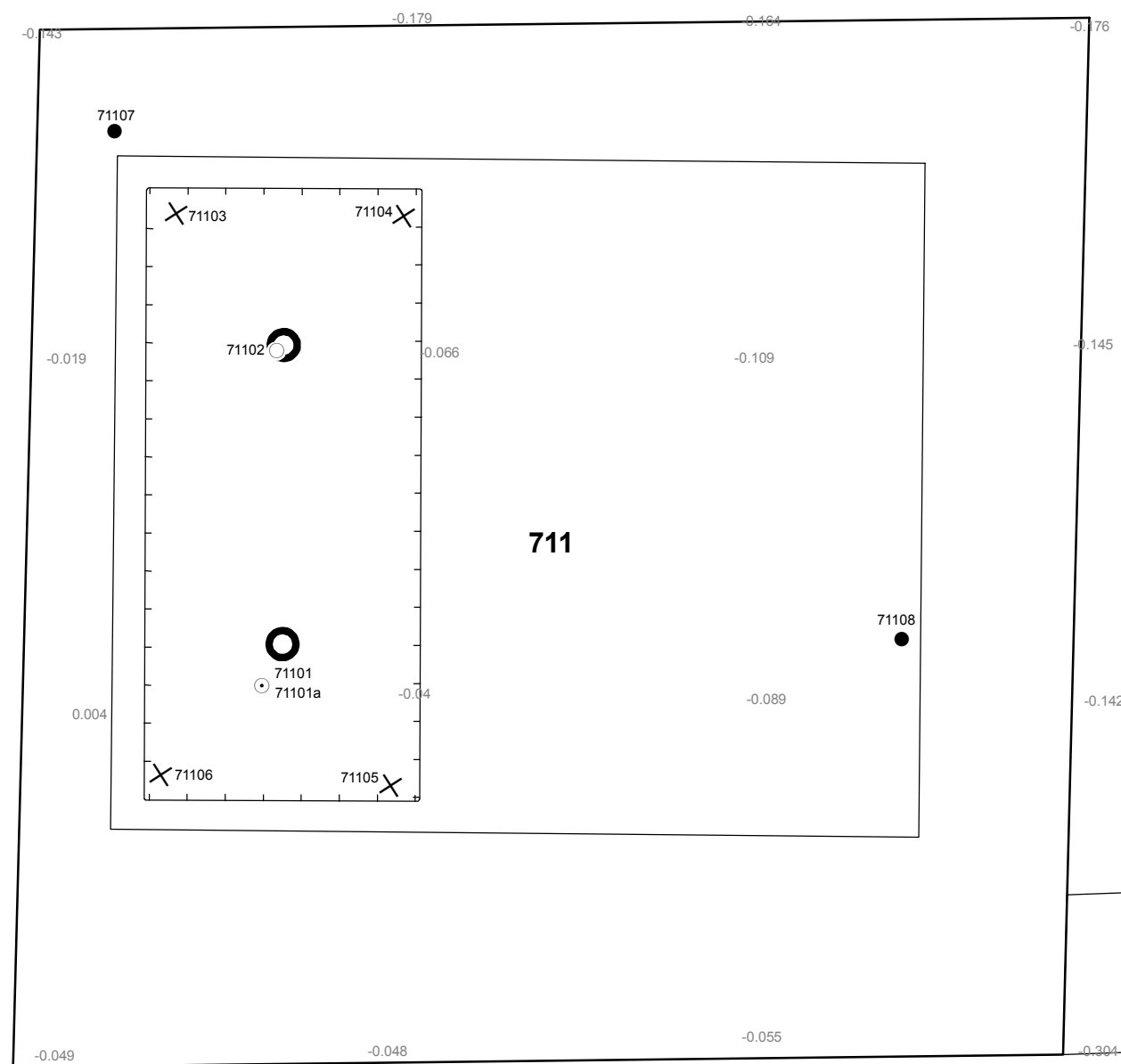


Bijlage 6-1: Ligging onderzoeksgebied op topografische ondergrond met archeologische gegevens.


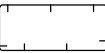








Bijlage 6-2: Ligging onderzoeksgebied op de archeologische verwachtingskaart.





**Verklaring**

-  Werkterrein +bouwweg
-  Bouwput
-  Masten
-  Locatie boring tot 0,50 m-mv
-  Locatie boring tot 1,20 m-mv
-  Locatie boring tot 4,00 m-mv
-  Locatie boring + peilbuis



Locatie VKA versie 2.8  
Bouwweg VKA versie 2.8

TITEL		ARCHEOLOGIE KAART MAST : <b>711</b>		Noord - West 380 kV	
STATUS	GETEKEND DOOR D. Dobri	AFD.	PAR.	OPDRACHTGEVER TenneT	
	GECONTROLEERD DOOR E. Aldershof	AFD.	PAR.	OMSCHRIJVING WIJZIGING	GETEKEND BIJ ARCADIS
	VOOR AKKOORD J. Assink	AFD.	PAR.	SCHAAL 1:500	DATUM 1e UITGAVE 15.05.2015
VAKGEBIED	TEK. SOORT	PROJECT NR.	FORMAT A3	NUMMER <b>Mast nr. 711</b>	WIJZ. NR. 1

## **7 Explosievenonderzoek**

### *7.1 Inleiding*

Op 27 september 2012 is door Leemans Speciaalwerken in opdracht van ARCADIS het rapport van vooronderzoek aan TenneT TSO B.V. Het betreft het vooronderzoek naar conventionele explosieven uit de tweede wereldoorlog in de gemeenten Bedum, Delfzijl, Eemsum, Groningen, Loppersum, Winsum en Zuidhorn (kenmerk *Vooronderzoek S2012.002 – deel 1*).

### *7.2 Uitvoering*

Voor een beschrijving van de uitvoering verwijzen wij naar bovengenoemd rapport.

### *7.3 Resultaten*

Uit het vooronderzoek blijkt, dat de onderzoekslocatie niet verdacht is voor explosieven. Zie het achtergronddocument voor nadere informatie.

## **Bijlagen**

Geen

*ALGEMEEN VOORBLAD*

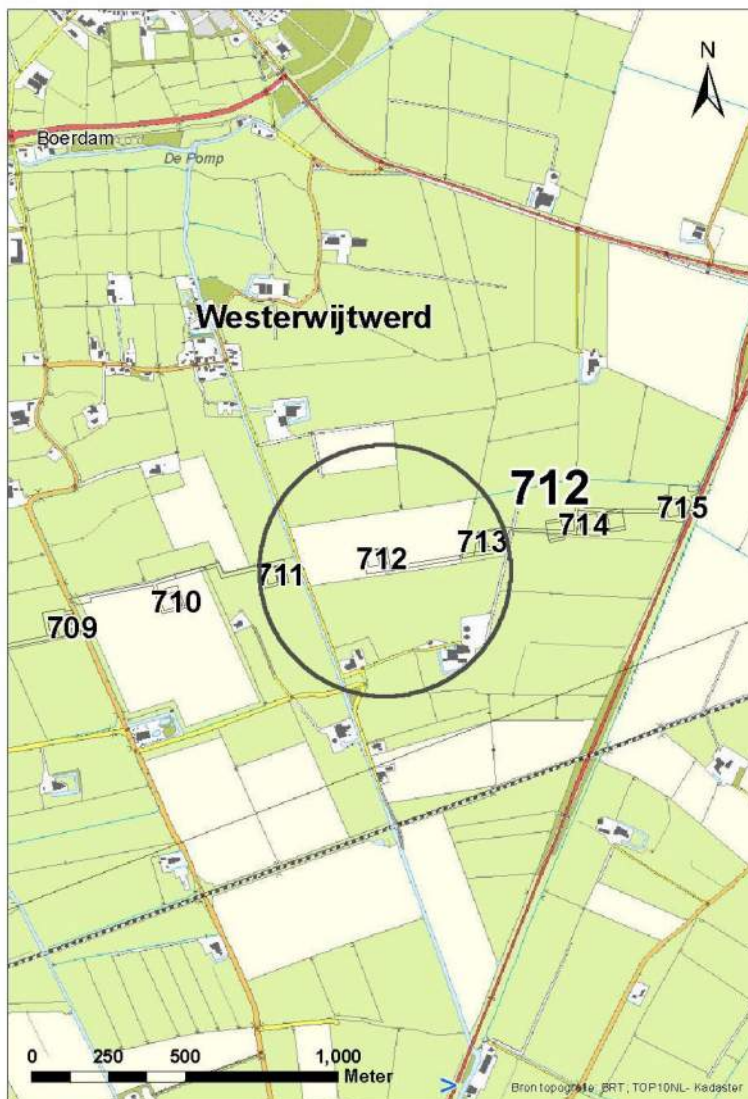
**Project:** Noord – West 380 kV  
**Deelgebied:** 1  
**Mastenboek:** locatie VKA 2.5/ bouwweg VKA 2.5.1  
**Mastnummer:** 712  
**x-coördinaat (rd-stelsel) [m]:** 239353  
**y-coördinaat (rd-stelsel) [m]:** 594163

**Gemeente:** Loppersum

**Datum:** 18 december 2014

**Versie:** 1.0

**Organisatie:** ARCADIS



*Regionale ligging mast 712*

## Verantwoording

Project: Noord – West 380 kV  
Deelgebied: 1  
Mastnummer: 712

Projectnummer: B.02032.000377.001

Referentienummer: T206878

Revisie: 1.0

Datum: 18 december 2014

Opdrachtgever : TenneT

Uitvoerder: ARCADIS

Auteur(s):

Onderzoek:

Edwin Aldershof	Algemeen
Menno Rakhorst	Geohydrologie
Maria de Lange	Milieuhygiëne
Wouter Ytsma	Archeologie

Gecontroleerd door: I. Benjamins

Paraaf gecontroleerd:



Goedgekeurd door: J. Assink

Paraaf goedgekeurd:



Contact: [TenneT380kVnw@ARCADIS.nl](mailto:TenneT380kVnw@ARCADIS.nl)

**INHOUDSOPGAVE**

1	Algemeen .....	1-4
1.1	Inleiding .....	1-4
1.2	Normen .....	1-5
1.3	Afkortingen en begrippen .....	1-5
1.4	Bijlagen H1 .....	1-9
2	Cultuurtechnisch onderzoek.....	2-10
3	Geohydrologisch onderzoek .....	3-11
3.1	Inleiding .....	3-12
3.2	Veld- en laboratoriumwerkzaamheden.....	3-12
3.3	Algemene beschrijving tracé .....	3-12
3.4	Bemaling.....	3-15
3.5	Effecten grondwater .....	3-20
3.6	Uitvoeringstechnische aspecten.....	3-20
3.7	Samenvatting.....	3-20
3.8	Bijlagen H3 .....	3-21
4	Grondmechanisch onderzoek .....	4-22
4.1.	Inleiding .....	4-23
4.2.	Uitzetten en waterpassen .....	4-23
4.3.	Sonderen .....	4-23
4.4.	Onderzoeksresultaten .....	4-24
5	Milieuhygiënisch onderzoek (verkennd bodemonderzoek).....	5-25
5.1	Inleiding .....	5-26
5.2	Vooronderzoek .....	5-26
5.3	Veld- en laboratoriumonderzoek .....	5-28
5.4	Resultaten veldonderzoek.....	5-29
5.5	Resultaten laboratoriumonderzoek .....	5-30
5.6	Evaluatie.....	5-31
5.7	Bijlagen H5 .....	5-32
6	Archeologisch onderzoek.....	6-33
6.1	Inleiding .....	6-34
6.2	Bureauonderzoek .....	6-34
6.3	Veldonderzoek.....	6-36
6.4	Conclusies en aanbevelingen .....	6-36
6.5	Bijlagen H6 .....	6-37
7	Explosievenonderzoek .....	7-38
7.1	Inleiding .....	7-38
7.2	Uitvoering .....	7-38
7.3	Resultaten .....	7-38

## 1 Algemeen

### 1.1 Inleiding

TenneT TSO B.V. is voornemens een nieuwe 380kV hoogspanningsverbinding aan te leggen tussen Ens en de Eemshaven. Dit traject is opgedeeld in drie deelgebieden. De te onderzoeken deelgebieden lopen respectievelijk vanaf:

1. De Eemshaven (HS-station Oudeschip) naar Groningen (HS station Vierverlaten);
2. Groningen naar Heerenveen (HS-station Oudehaske);
3. Heerenveen naar Ens (HS-station Ens).

Deelgebied 1 (ARCADIS) omvat 124 masten over een lengte van ca. 40 kilometer.

Deelgebied 2 (ARCADIS) omvat 213 masten over een lengte van ca. 70 kilometer.

Deelgebied 3 (TAUW) omvat 135 masten over een lengte van ca. 44 kilometer.

Dit rapport heeft betrekking op mastlocatie nummer 712 in deelgebied 1 in de gemeente Loppersum. De duur van de periode waarin de werkzaamheden op enig perceel plaatsvinden zal minimaal twee groeiseizoenen bestrijken.

De uit te voeren werkzaamheden ter plaatse van deze mastlocatie zijn:

- De bouw van een steunmast;
- Aanleggen van een fundatie in een bouwkuip met afmeting van 20 m bij 40 m. De benodigde ontgravingsdiepte bedraagt 3 m –mv;
- Inrichten van een tijdelijk werkterrein met een oppervlakte van maximaal 6.000 m<sup>2</sup> met binnen het werkterrein het bouwterrein met een oppervlakte van circa 3.000 m<sup>2</sup>;
- De realisatie van een tijdelijke bouwweg naar het werkterrein. Deze bouwweg heeft een lengte van circa 276 meter en is 12 meter breed (bestaande uit rijbaan van 6 meter en gronddepot).

Ten behoeve van de voorgenomen werkzaamheden zijn de volgende veldonderzoeken verricht:

- Cultuurtechnisch onderzoek
- Geohydrologisch onderzoek
- Grondmechanisch onderzoek
- Milieuhygiënisch onderzoek
- Archeologisch onderzoek
- Explosievenonderzoek

Deze onderzoeken zijn nodig in het kader van de nadere technische uitwerking van het basisontwerp, vergunning aanvraag en grondzaken.

#### Toelichting op voorkeursalternatieven (VKA)

Vanaf het verstrekken van de opdracht tot aan het opstellen van dit rapport zijn voor het tracé meerdere voorkeursalternatieven uitgewerkt door de opdrachtgever. Deze voorkeursalternatieven zijn door de opdrachtgever genummerd. Gestart is met VKA 2.0, de laatste door de opdrachtgever aan Arcadis geleverde voorkeursalternatief is VKA 2.5. Een wijziging van het voorkeursalternatief betekent in algemene bewoording een plaatselijke verschuiving van een of meerdere mastvoeten.

Alle in dit rapport uitgevoerde onderzoeken en onderzoeksresultaten zijn uitgevoerd en representatief voor het, door de opdrachtgever, laatst aangeleverde VKA 2.5.

#### 1.1.1 Locatiegegevens

In onderstaande tabel zijn de locatiegegevens ter plaatse van de mastfundering en het werkterrein samengevat.

**Tabel 1.1: Overzicht locatiegegevens**

Adres locatie	Palenweg, Westerwytwerd
Gemeente	Loppersum
Kadastrale gegevens locatie	Kadastrale gemeente Middelstum, sectie G, nummer 146
Eigenaar locatie	Mevr. C.A.M. Rentmeester en dhr. B.P.C. Thybaut
Coördinaten	X 239353; Y 594163
Afmeting fundering locatie 712	20 m x 40 m
Huidig gebruik	Akkerbouw
Landschap	Zeekleigebied
Maaiveldniveau	Gemiddeld -0,12 m NAP

## 1.2 Normen

In deze paragraaf zijn de normen inclusief jaartal opgenomen waar in deze rapportage naar wordt verwezen.

- Onderzoeksprotocol TenneT, NW380/VGN/ALG/10, d.d. 18 januari 2012 (versie 1.0);
- Projectspecificatie veldonderzoeken Noord-West 380kV, NW380/VGN/ALG/9, d.d. 16 december 2011;
- CSK-25-N Cultuurtechniek versie 6, van 3 september 2007;
- NEN 5725 strategie voor het uitvoeren van vooronderzoek bij verkennend en nader onderzoek, januari 2009;
- NEN 5720 Bodem – Waterbodem: strategie voor het uitvoeren van verkennend onderzoek. Onderzoek naar de milieuhygiënische kwaliteit van waterbodem en baggerspecie, november 2009;
- NEN 5717: Bodem - Waterbodem - Strategie voor het uitvoeren van vooronderzoek bij verkennend en nader onderzoek, november 2009;
- NEN 5740, Bodem – Landbodem - Strategie voor het uitvoeren van verkennend Bodemonderzoek – Onderzoek naar de milieuhygiënische kwaliteit van de bodem, januari 2009;
- NEN 5707 Bodeminspectie: monsterneming en analyse van asbest in bodem, mei 2003;
- Veldwerkzaamheden milieuonderzoek conform BRL SIKB 2000 en VKB-protocol 2001, 2002 en 2003;
- Laboratoriumanalyses milieuonderzoek voor grond-, grondwater- en waterbodemonderzoek conform AS SIKB 3000;
- 5140 NEN 5140:1996 Geotechniek: bepaling van de conusweerstand en de plaatselijke wrijvingsweerstand van grond. Elektrische sondeermethode;
- Kwaliteitsnorm Nederlandse Archeologie 3.2 (KNA 3.2);
- BRL-OCE / CS-OCE;
- RAAP(archeologie) beschikt over een opgravingsvergunning, verleend door de Minister van Onderwijs, Cultuur en Wetenschap.

## 1.3 Afkortingen en begrippen

In deze paragraaf zijn de afkortingen en begrippen die van toepassing zijn opgenomen:

### Afkortingen:

AG	Actuele Grondwaterstand
AMK	Archeologisch MonumentenKaart
ARCHIS	Archeologisch Informatie Systeem
GFT	Gesloten front boortechniek
GWS	Grondwaterstand
GHG	Gemiddeld Hoogste Grondwaterstand
GLG	Gemiddeld Laagste Grondwaterstand
HDD	Horizontal Directional Drilling (horizontaal gestuurde boring)
IKAW	Indicatieve Kaart van Archeologische Waarden

KLIC	Kabels en Leidingen Informatie Centrum
M -mv	Meters minus maaiveldniveau
NAK	Nederlandse Algemene Keuringsdienst voor zaaizaad en pootgoed van landbouwgewassen
NAP	Normaal Amsterdams Peil
NVWa	Nederlands Voedsel- en Warenautoriteit
OFT	Open front boortechneik
PBT	Pneumatische boortechneik
RCE	Rijksdienst voor het Cultureel Erfgoed
SIKB	Stichting Infrastructuur Kwaliteitsborging Bodembeheer

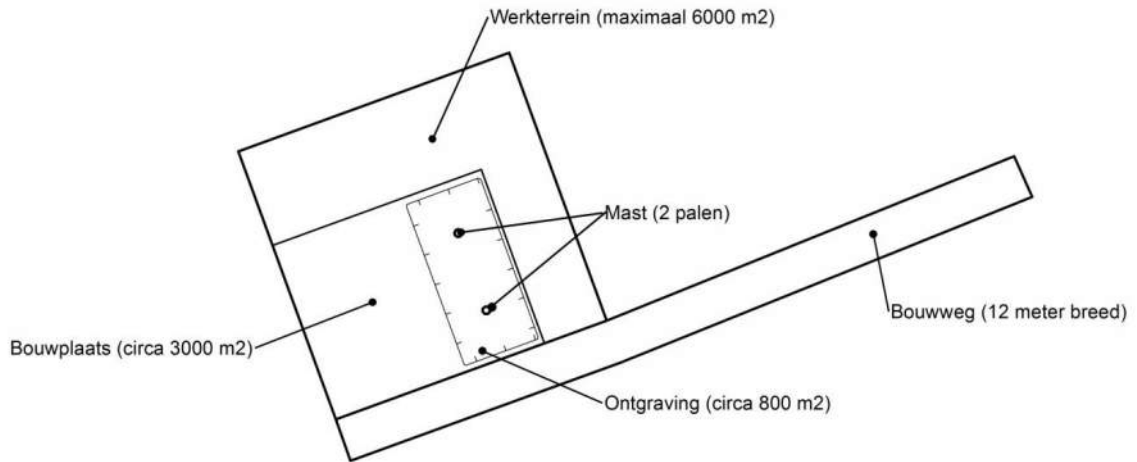
*Begrippen:*

5 cm verlagingsprofiel	Het gebied waarbinnen een grondwaterstandsverlaging van 5 cm of meer optreedt.
A-laag/Teelaardelaag	De bovenste laag van de bodem die geschikt is voor de teelt van gewassen en die regelmatig wordt bewerkt. De laag is humeus.
B-laag	Laag van de bodem onder de A-laag/Teelaardelaag waar, door inspoeling, bestanddelen zijn toegevoegd zoals humus, lutum of minerale delen. Deze bodemlaag is in kleigronden veelal in grote mate gerijpt.
Backfill	Verzamelnaam voor het materiaal, met gunstige thermische eigenschappen, dat van elders wordt aangevoerd en wordt toegepast in kabelsleuven (zand en/of eventueel voor dit doel samengesteld materiaal).
Bi-pole mast	Twee smalle pylonen, ieder gefundeerd op een betonnen plaat, waaraan de geleiders worden opgehangen. Onder deze definitie vallen hoek-, trek- en steunmasten.
Bouwput	Gedeelte binnen het werkterrein waar diepere ontgravingen plaatsvinden.
Bouwterrein	Gedeelte binnen het werkterrein waar wordt gebouwd en al dan niet ontgravingen plaatsvinden.
Bouwweg	Een tijdelijke rijbaan voor het transport van materieel/materiaal van en naar het werkterrein.
Cultivateren	Een grondbewerking waarbij de bovengrond wordt losgewerkt.
C-laag	Laag van de bodem onder de B-laag, waarin nog geen of beperkte bodemvorming heeft plaatsgevonden. Deze laag is in kleigronden veelal ongerijpt.
Diepwell	Een diepwellbemaling bestaat uit 1 of meerdere filters met veelal een grindomstorting. In de filter wordt een onderwaterpomp geïnstalleerd. Deze bemalingswijze wordt vooral toegepast in grofzandige pakketten en/of bij grote waterstandsverlagingen.
Drooglegging	Het hoogteverschil tussen de waterspiegel in de sloten/watergangen en het grondoppervlak.
Frezen	Een grondbewerking waarbij de zode en/of bovengrond wordt stukgemaakt en de grond wordt fijngemaakt.
Geleiders	Hoogspanningsdraden.
Grondoverschot	Grond uit de C-laag die overblijft na zorgvuldige aanvulling en verdichting van wat ontgraven is geweest.
Grondtekort	Grondtekort kan ontstaan door afvoer van ongeschikte grond en/of oxidatie van organische stof/veen, zettingen en klink onder het werkterrein c.q. de bouwweg.
Hoeveelheden	De theoretische hoeveelheden grond worden in vaste kuubs (m <sup>3</sup> ) aangegeven.

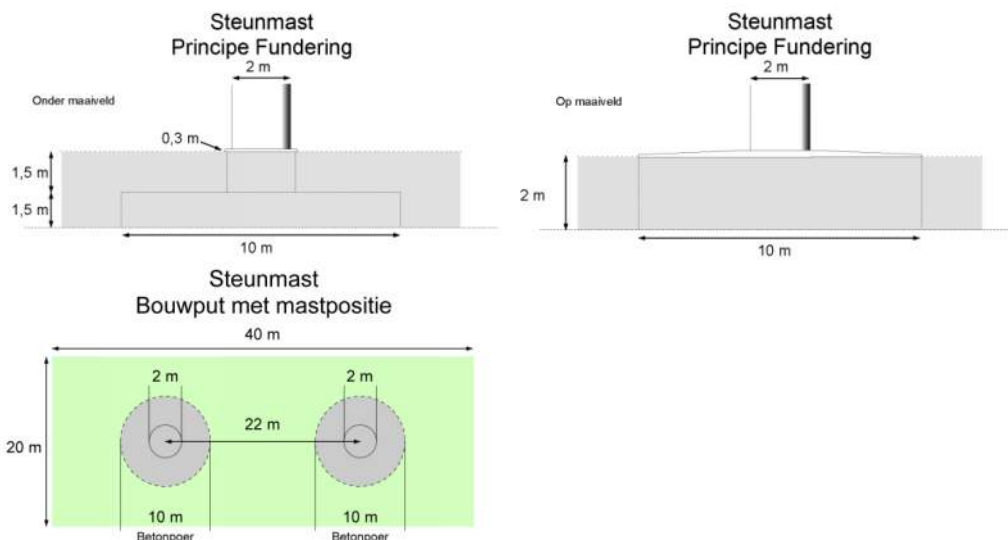


Horizontale bronnering	Bij horizontale bronnering wordt grondwater onttrokken via een of enkele drains. Deze drain ligt horizontaal onder de bouwputbodern en is aangesloten op een vacuümpomp. De maximale aanlegdiepte bedraagt circa 5 meter. Daarnaast zal in een heterogene of slecht doorlatende bodern, een goede omstorting moeten worden toegepast voor een optimale ontwatering van de watervoerende lagen.
Juklocatie (tijdelijk)	Een tijdelijke locatie waar een stelling wordt gebouwd om te voorkomen dat de geleiders bij het aanbrengen de grond kunnen raken.
k-waarde	Aanduiding voor de waterdoorlatendheid in m1 per dag.
kD-waarde	Aanduiding voor het doorlaatvermogen in m <sup>2</sup> per dag.
Lier- haspellocatie	De locatie van een mechanisch werktuig of haspel waarmee geleiders uit de haspel langs de mast worden getrokken.
Onderzoeksgebied (arch.)	Plangebied plus 175 m voor beter begrip archeologische waarden.
Ongeschikte grond	Grond die door de directie ongeschikt wordt bevonden voor aanvulling/verwerking ter plaatse.
Onrendabele strook	Zie definitie Overhoek.
Ontwateringsdiepte	De hoogste grondwaterstand tussen de ontwateringsmiddelen.
Open bemaling	Bij open bemaling wordt het in de bouwkuip stromende water met een pomp en/of vacuümpomp uit de sleuf gepompt. Deze bemalingsvorm wordt in hoofdzaak toegepast in slecht doorlatende gronden. Daarnaast wordt deze toegepast als aanvulling op vacuümbemaling en/of diepwellbemaling (dient als spanningsbemaling).
Overhoek	Gedeelten van percelen die zodanig van vorm zijn of een zodanig geringe oppervlakte hebben dat deze ongeschikt zijn geworden voor een economische en/of praktische bewerking of benutting door de grondgebruiker.
Plangebied (arch.)	Mastlocatie.
Permanent grasland	Grasland dat minimaal 30 jaar aaneengesloten alleen in gebruik is geweest als grasland.
Portaal	Poort van 2 of meer hoge palen met dwarsligger die dient als ondersteuningspunt voor de geleiders.
RD stelsel	Coördinaten in het stelsel van de Rijksdriehoeksmeting.
Stijghoogte	Het potentieel peil van het wateroppervlak van grondwater, gemeten vanaf een bepaald niveau (bijvoorbeeld NAP).
Teelaarde afzetten	Het afgraven van de teelaarde en in depot zetten.
Teelaarde terugzetten	Het verwerken van de in depot gezette teelaarde op het terrein waarvan het afkomstig is.
Verticale bronnering	Bronnering uit verticale filters of bronnen. Bij verticale bronnering kan onderscheid worden gemaakt tussen vacuümbemaling en zwaartekrachtbemaling met haalbuizen. Bij vacuümbemaling wordt een aantal verticale onttrekkingfilters aangesloten op een vacuümpomp. Bij zwaartekrachtbemaling wordt in de filters een haalbuis gehangen die op een vacuümpomp wordt aangesloten. De diameters van de voor deze bemalingswijze toegepaste filters variëren van 0,03 tot 0,15 m.
Waterbezwaar	Totaal te onttrekken hoeveelheid grondwater.
Werkstrook	Het afgebakende grondoppervlak waar werkzaamheden worden verricht voor de aanleg van ondergrondse kabelverbindingen.
Werkterrein	Terrein dat gebruikt wordt voor onder andere de opstelplaats voor kranen, de opslag van materieel en materiaal, opslag van grond, kleedruimten etc. Binnen het werkterrein bevindt zich de locatie van de te bouwen masten (bouwput) of portaal. Het werkterrein is vrij van beplanting en bebouwing.
Zaaien	Het met een zaaimachine of met de hand gelijkmatig verspreiden en in de grond brengen van het zaaizaad.

Figuur 1.1: overzicht van een Bi-pole mastlocatie



Figuur 1.2: principe fundering van een steunmast (masthoogte circa 55 meter).



Afmetingen van de bouwput zijn afhankelijk van de lokale situatie

### Leeswijzer

Deze rapportage is als volgt opgebouwd:

- Hoofdstuk 2: Cultuurtechnisch onderzoek
- Hoofdstuk 3: Geohydrologisch onderzoek
- Hoofdstuk 4: Grondmechanisch onderzoek
- Hoofdstuk 5: Milieuhygiënisch onderzoek (verkennend bodemonderzoek)
- Hoofdstuk 6: Archeologisch onderzoek
- Hoofdstuk 7: Explosievenonderzoek

Bovenstaande onderzoeken zijn zo veel mogelijk gecombineerd uitgevoerd.

Voor de boorprofielen van de uitgevoerde boringen wordt verwezen naar de bijlage 1-1 en voor de sondeergrafieken van de uitgevoerde sonderingen wordt verwezen naar de bijlage 1-2.

1.4 *Bijlagen H1*

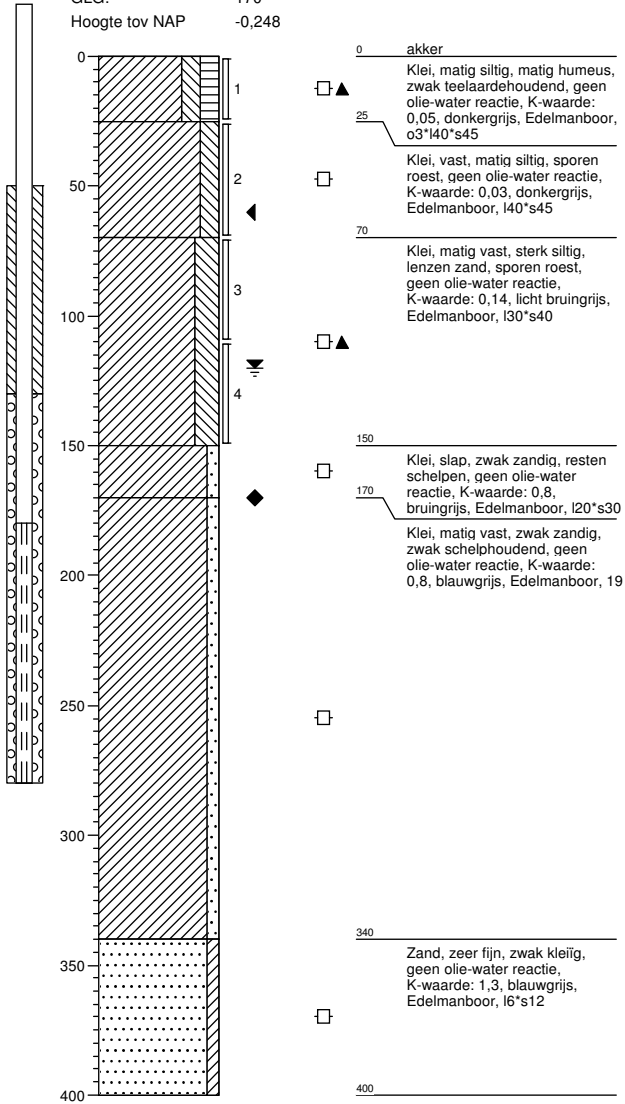
Bijlage 1-1: Boorprofielen

Bijlage 1-2: Situatiekaartje Fugro en bijbehorende sondeergrafieken

Bijlage 1-3: Kaart met ligging boorpunten

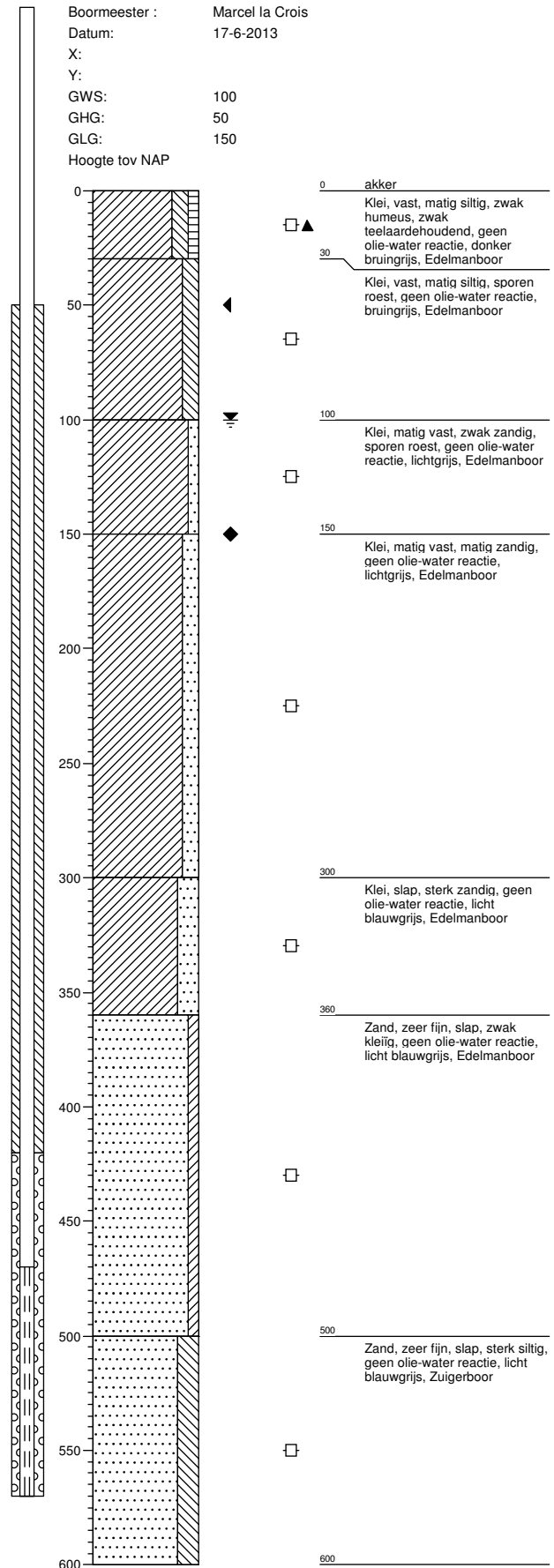
**Boring: 71201**

Boormeester : Marcel la Crois  
 Datum: 7-3-2013  
 X: 239371,594  
 Y: 594151,872  
 GWS: 120  
 GHG: 60  
 GLG: 170  
 Hoogte tov NAP -0,248



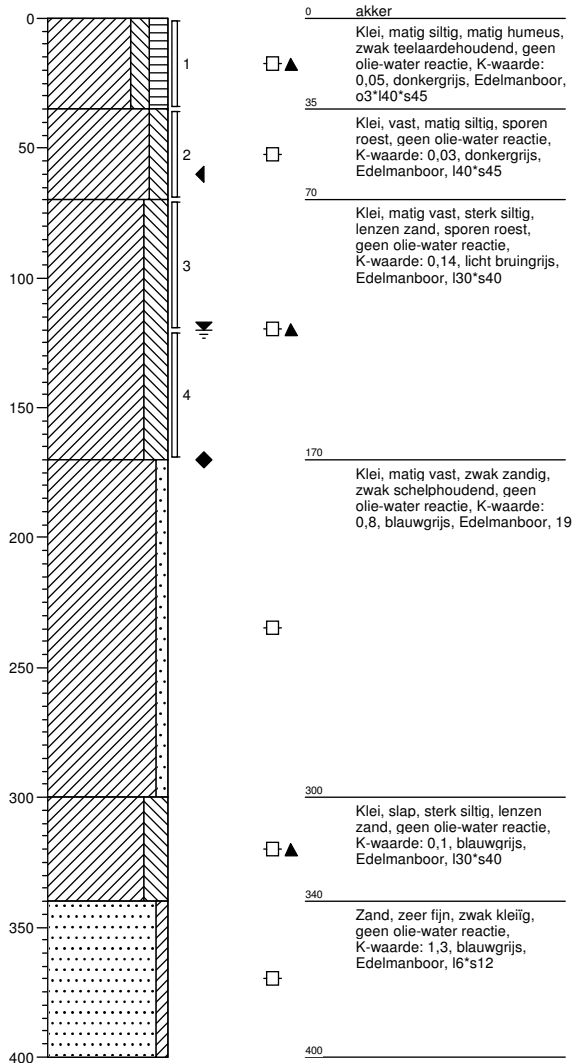
**Boring: 71201a**

Boormeester : Marcel la Crois  
 Datum: 17-6-2013  
 X:  
 Y:  
 GWS: 100  
 GHG: 50  
 GLG: 150  
 Hoogte tov NAP



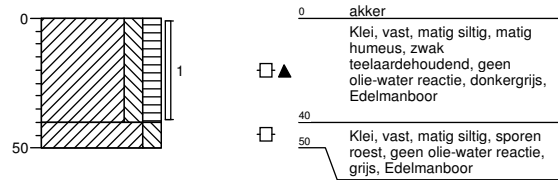
**Boring: 71202**

Boormeester : Marcel la Crois  
 Datum: 7-3-2013  
 X: 239369,049  
 Y: 594172,265  
 GWS: 120  
 GHG: 60  
 GLG: 170  
 Hoogte tov NAP -0,162



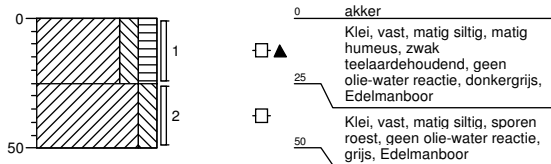
**Boring: 71203**

Boormeester : Marcel la Crois  
 Datum: 7-3-2013  
 X: 239358,054  
 Y: 594185,376  
 GWS:  
 GHG:  
 GLG:  
 Hoogte tov NAP -0,124



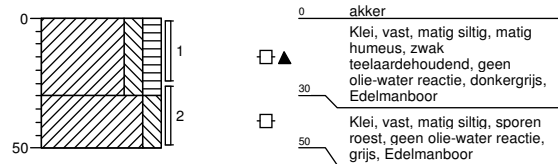
**Boring: 71204**

Boormeester : Marcel la Crois  
 Datum: 7-3-2013  
 X: 239376,958  
 Y: 594188,473  
 GWS:  
 GHG:  
 GLG:  
 Hoogte tov NAP -0,034



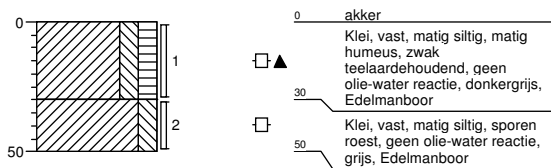
**Boring: 71205**

Boormeester : Marcel la Crois  
 Datum: 7-3-2013  
 X: 239382,834  
 Y: 594146,633  
 GWS:  
 GHG:  
 GLG:  
 Hoogte tov NAP -0,261



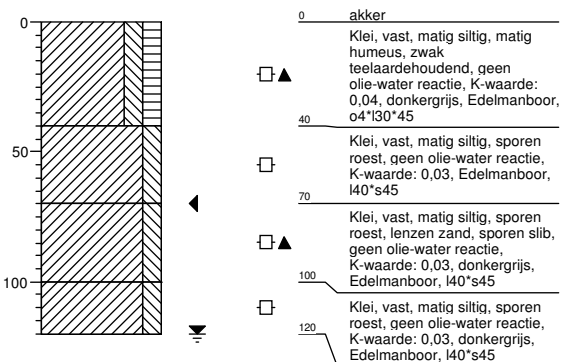
**Boring: 71206**

Boormeester : Marcel la Crois  
 Datum: 7-3-2013  
 X: 239364,775  
 Y: 594142,349  
 GWS:  
 GHG:  
 GLG:  
 Hoogte tov NAP -0,241



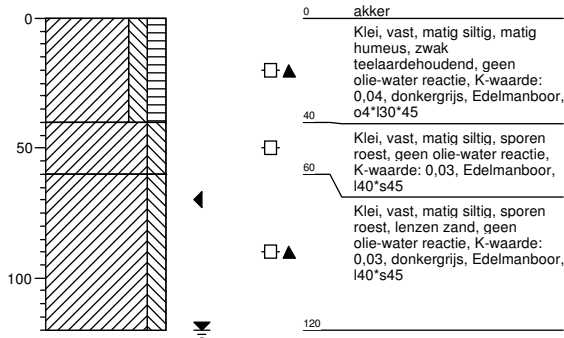
**Boring: 71207**

Boormeester : Marcel la Crois  
 Datum: 7-3-2013  
 X: 239374,893  
 Y: 594132,281  
 GWS: 120  
 GHG: 70  
 GLG:  
 Hoogte tov NAP -0,324



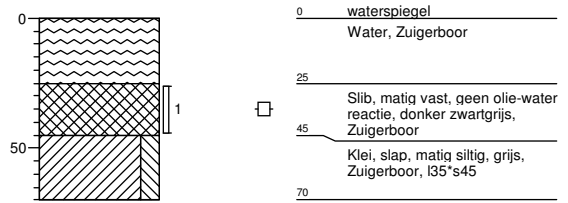
**Boring: 71208**

Boormeester : Marcel la Crois  
 Datum: 7-3-2013  
 X: 239329,406  
 Y: 594167,146  
 GWS: 120  
 GHG: 70  
 GLG:  
 Hoogte tov NAP -0,03



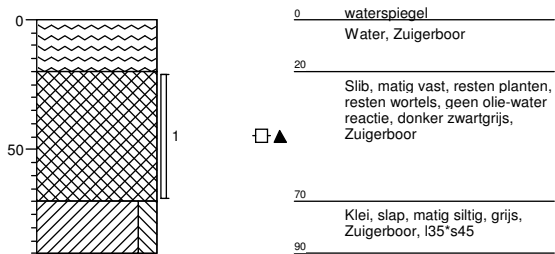
**Boring: 712001bs**

Boormeester :  
 Datum: 5-3-2013  
 X: 239627,908  
 Y: 594174,077  
 GWS:  
 GHG:  
 GLG:  
 Hoogte tov NAP -1,59



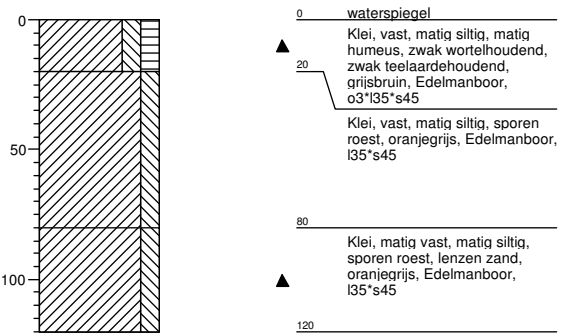
**Boring: 712002bs**

Boormeester :  
 Datum: 5-3-2013  
 X: 239787,287  
 Y: 594264,016  
 GWS:  
 GHG:  
 GLG:  
 Hoogte tov NAP -1,49



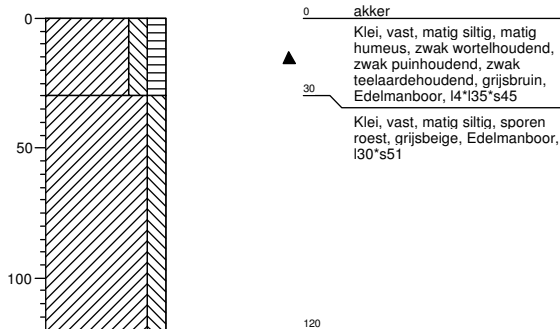
**Boring: 712001b**

Boormeester :  
 Datum: 5-3-2013  
 X: 239630,055  
 Y: 594173,649  
 GWS:  
 GHG:  
 GLG:  
 Hoogte tov NAP -0,232



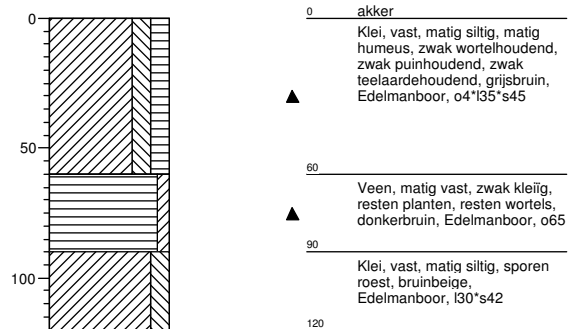
**Boring: 712002b**

Boormeester :  
 Datum: 5-3-2013  
 X: 239578,314  
 Y: 594167,147  
 GWS:  
 GHG:  
 GLG:  
 Hoogte tov NAP 0,089



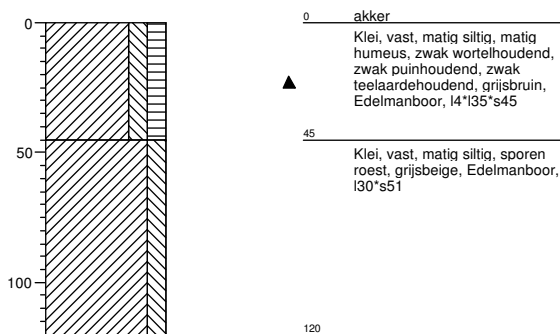
**Boring: 712003b**

Boormeester :  
 Datum: 5-3-2013  
 X: 239515,304  
 Y: 594156,343  
 GWS:  
 GHG:  
 GLG:  
 Hoogte tov NAP 0,118



**Boring: 712004b**

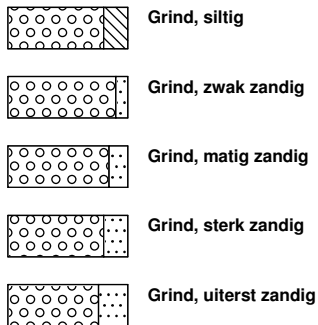
Boormeester :  
 Datum: 5-3-2013  
 X: 239447,11  
 Y: 594146,127  
 GWS:  
 GHG:  
 GLG:  
 Hoogte tov NAP -0,033



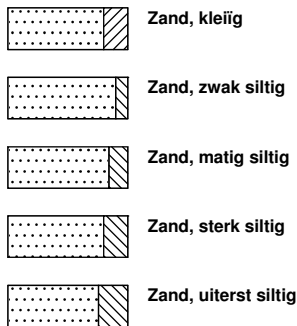


## Legenda (conform NEN 5104)

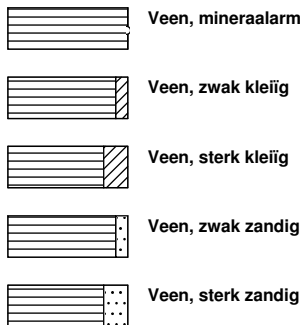
### grind



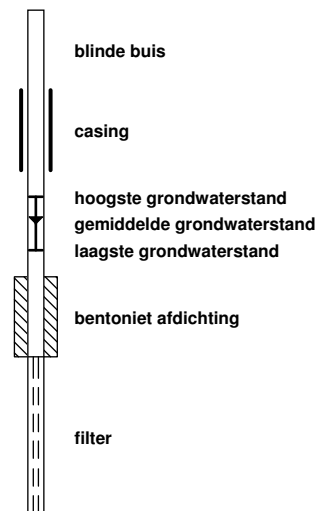
### zand



### veen



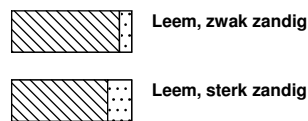
### peilbuis



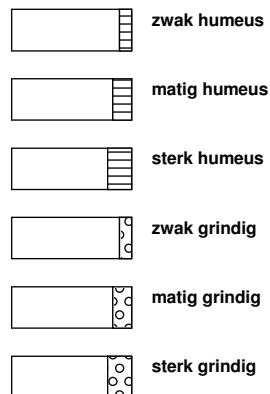
### klei



### leem



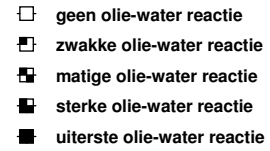
### overige toevoegingen



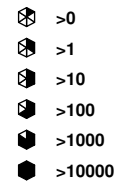
### geur



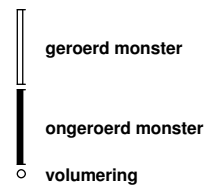
### olie



### p.i.d.-waarde

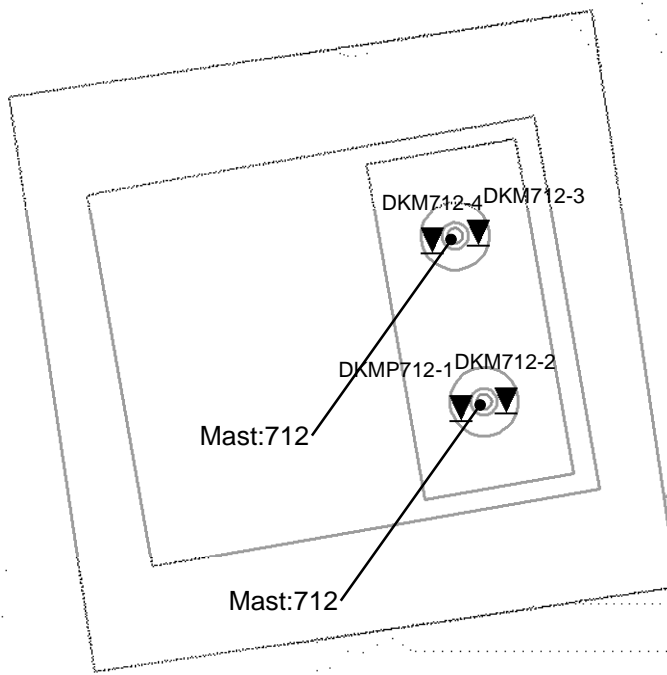


### monsters

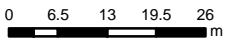


### overig





1:1,000



CRS: RD New

Datum: 17-4-2013 C:\WERK\SCHIJF gis\6012-0102-000\90\_GIS\TENNET.mxd

### SITUATIE

NOORD - WEST 380

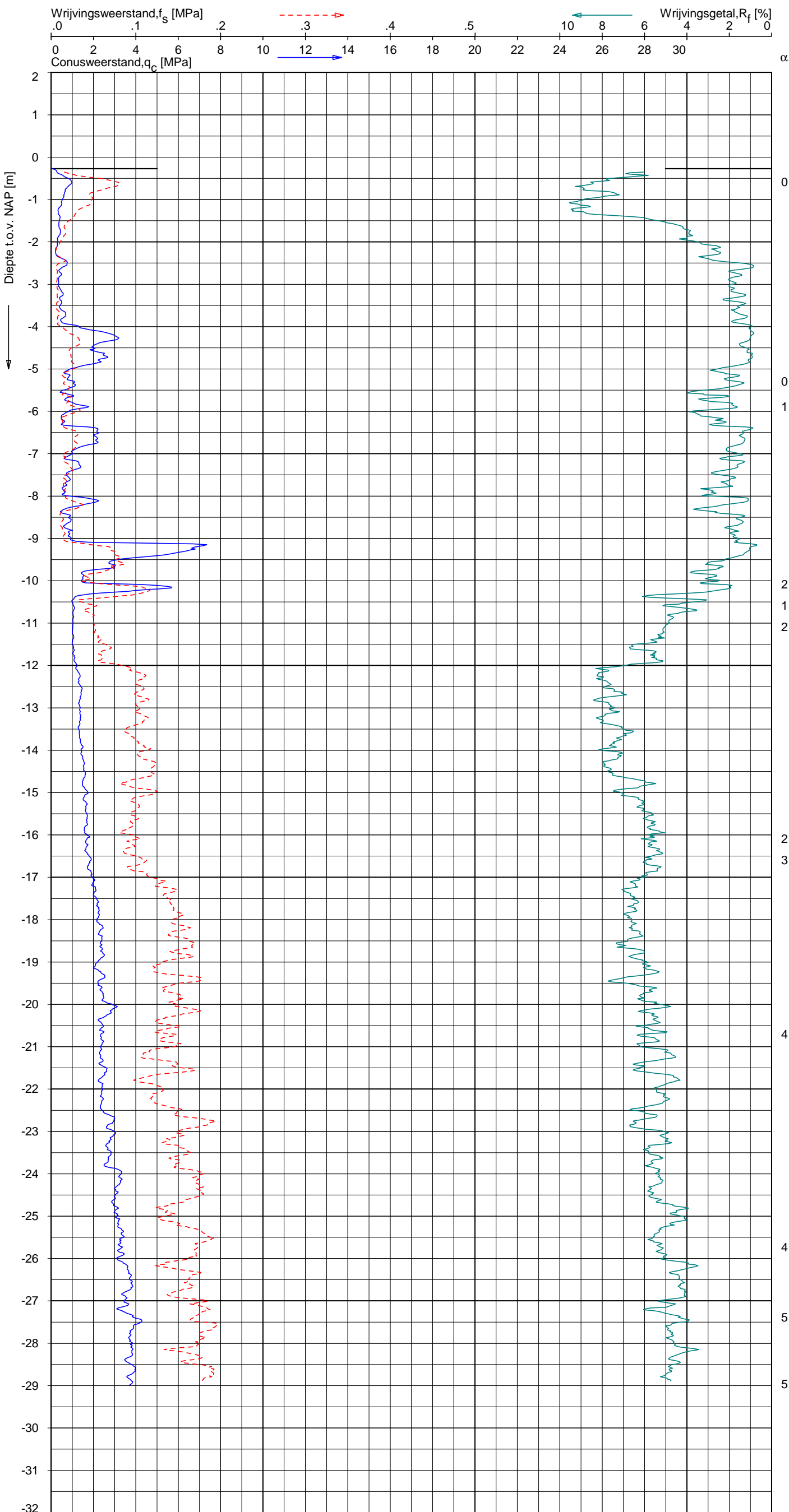
Opdr.nr.: 6012-0102-000

Bijlage : 712

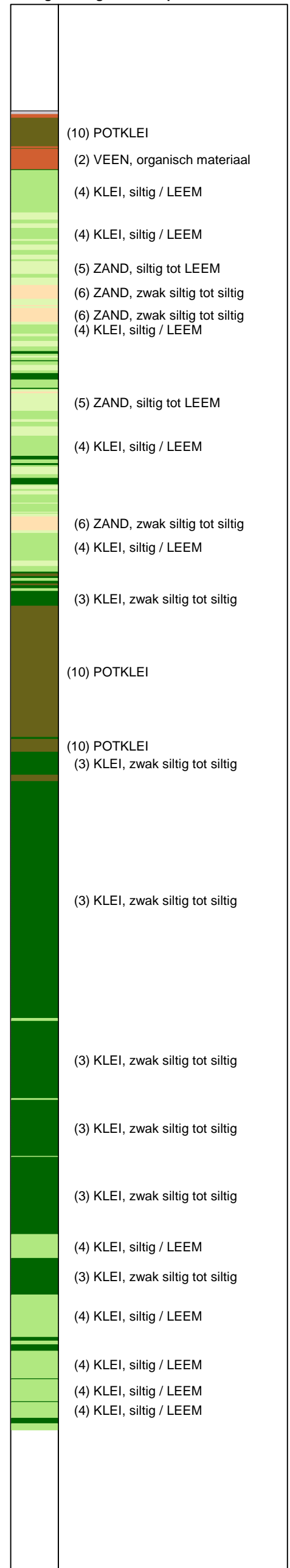
UNIPLOT 05.21.nl / QcfClass-N3.cmd / 2013-04-17 14:50:45

6012-0102-000

DKMP712-1 - 1



**CPT data classificatie - indicatief**  
 Classificatie gebaseerd op genormaliseerde  
 conusweerstand en wrijvingsgetal.  
 (Robertson 1990, NL corr.)  
 Geldig onder grondwaterpeil.



Opg.: RNB/NZ d.d. 20-Mar-2013 conus: F7.5CKE2HAW<sub>1</sub>/B P1 X = 239369.0  
 Get.: HOFSTEDE d.d. 2013-04-17 MV = NAP -0.27 m Y = 594154.5  
 Sondering volgens norm NEN 5140, klasse 2  
 conustype cilindrisch elektrisch, 1500 mm  
 $\alpha$  afwijking van de vertikaal



SONDERING MET PLAATSELIJKE KLEEFMETING

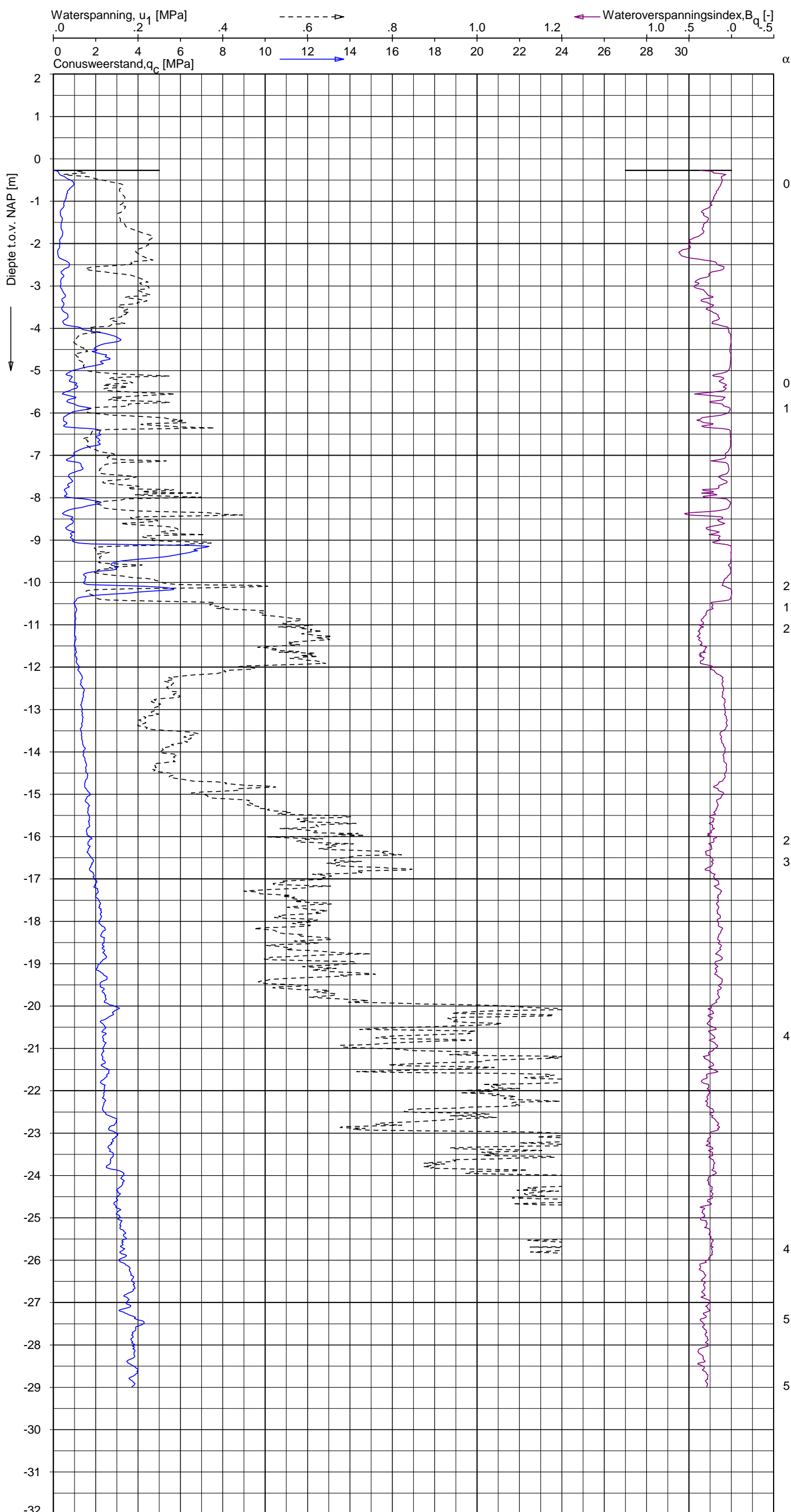
NOORD-WEST 380

Opdr. 6012-0102-000  
 Sond. DKMP712-1

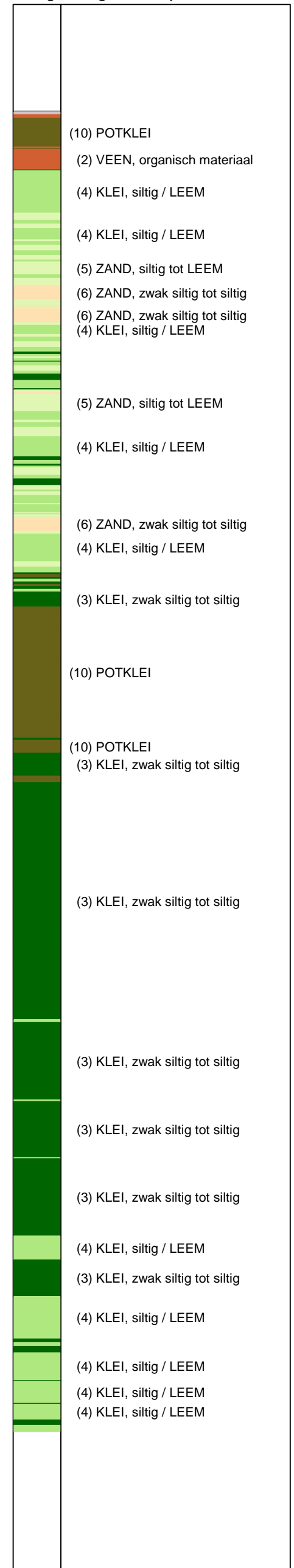
UNIPLOT 05.21.nl / QcU1Class-N3.cmd / 2013-04-17 14:52:11

6012-0102-000

DKMP712-1 - 1



**CPT data classificatie - indicatief**  
 Classificatie gebaseerd op genormaliseerde  
 conusweerstand en wrijvingsgetal.  
 (Robertson 1990, NL corr.)  
 Geldig onder grondwaterpeil.



Opg.: RNB/NZ d.d. 20-Mar-2013 conus: F7.5CKE2HAW<sub>1</sub>/B P1 X = 239369.0 Sondering volgens norm NEN 5140, klasse 2  
 Get.: HOFSTEDE d.d. 2013-04-17 MV = NAP -0.27 m Y = 594154.5 conustype cilindrisch elektrisch, 1500 mm  
 α afwijking van de vertikaal



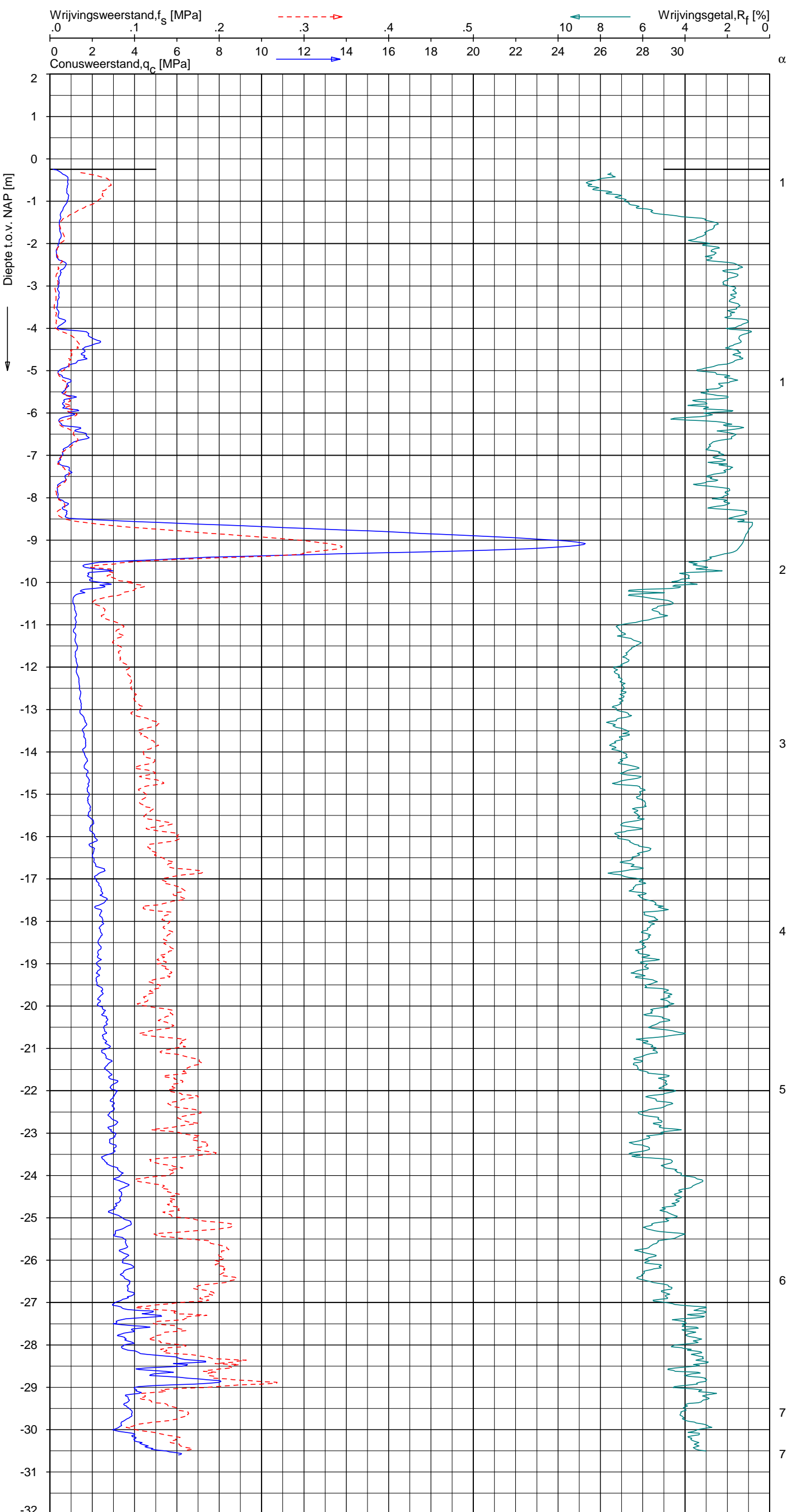
**SONDERING MET WATERSPANNINGSMETING**  
 NOORD-WEST 380

Opdr. 6012-0102-000  
 Sond. DKMP712-1


UNIPLOT 05.21.nl / QcfClass-N3.cmd / 2013-04-17 14:50:47

6012-0102-000

DKM712-2 - 1



**CPT data classificatie - indicatief**  
 Classificatie gebaseerd op genormaliseerde  
 conusweerstand en wrijvingsgetal.  
 (Robertson 1990, NL corr.)  
 Geldig onder grondwaterpeil.



Opg.: RNB/NZ d.d. 20-Mar-2013 conus: F7.5CKE2HA/B X = 239374.9  
 Get.: HOFSTEDE d.d. 2013-04-17 MV = NAP -0.25 m Y = 594155.5  
 Sondering volgens norm NEN 5140, klasse 2  
 conustype cilindrisch elektrisch, 1500 mm  
 $\alpha$  afwijking van de vertikaal



**SONDERING MET PLAATSELIJKE KLEEFMETING**

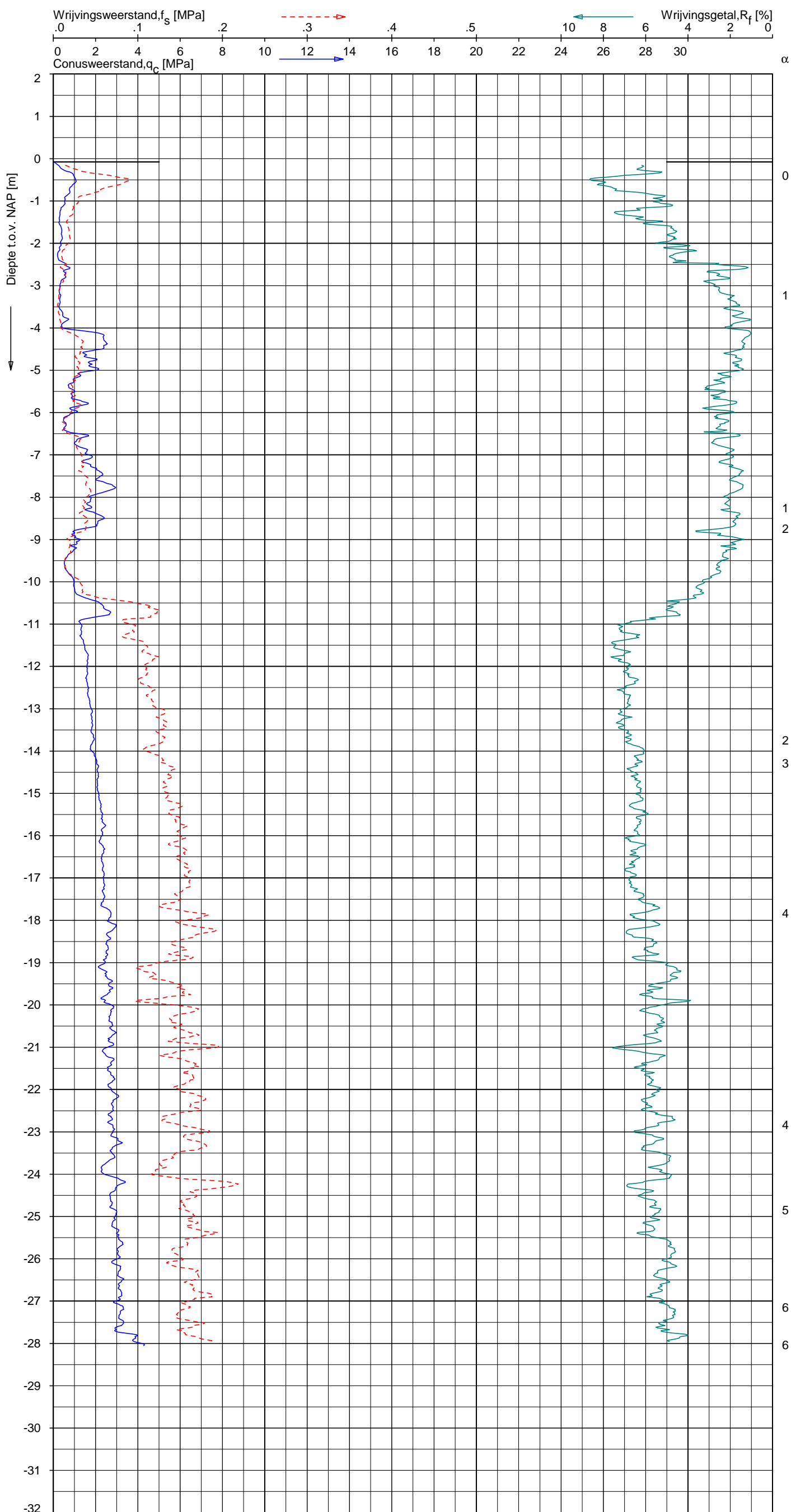
NOORD-WEST 380

Opdr. 6012-0102-000  
 Sond. DKM712-2


UNIPLOT 05.21.nl / QcfClass-N3.cmd / 2013-04-17 14:50:49

6012-0102-000

DKM712-3 - 1



**CPT data classificatie - indicatief**  
 Classificatie gebaseerd op genormaliseerde  
 conusweerstand en wrijvingsgetal.  
 (Robertson 1990, NL corr.)  
 Geldig onder grondwaterpeil.



Opg.: RNB/NZ d.d. 20-Mar-2013 conus: F7.5CKE2HA/B X = 239371.3 Sondering volgens norm NEN 5140, klasse 2  
 Get.: HOFSTEDE d.d. 2013-04-17 MV = NAP -0.08 m Y = 594177.6 conustype cilindrisch elektrisch, 1500 mm  
 $\alpha$  afwijking van de vertikaal



**SONDERING MET PLAATSELIJKE KLEEFMETING**

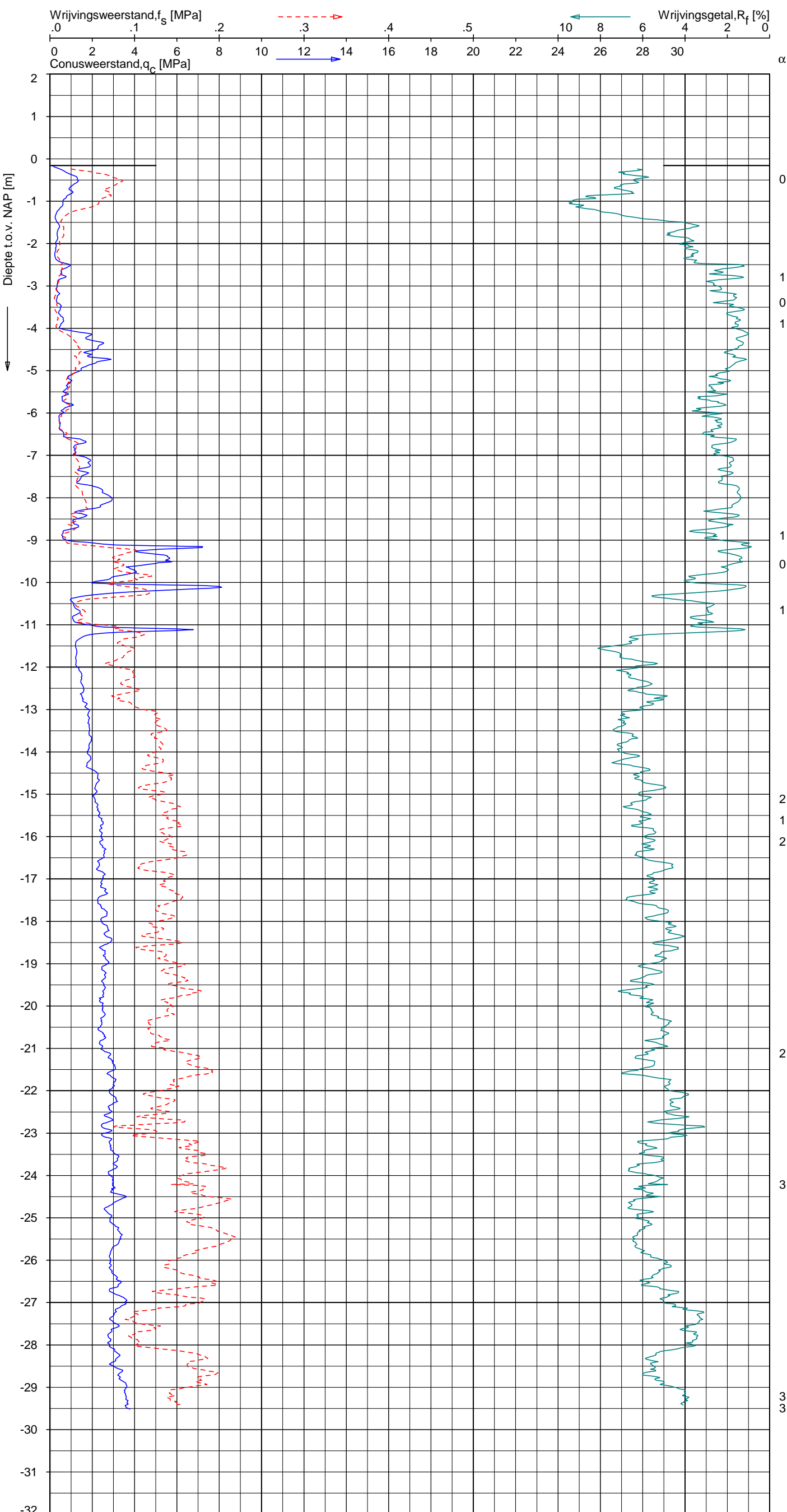
NOORD-WEST 380

Opdr. 6012-0102-000  
 Sond. DKM712-3

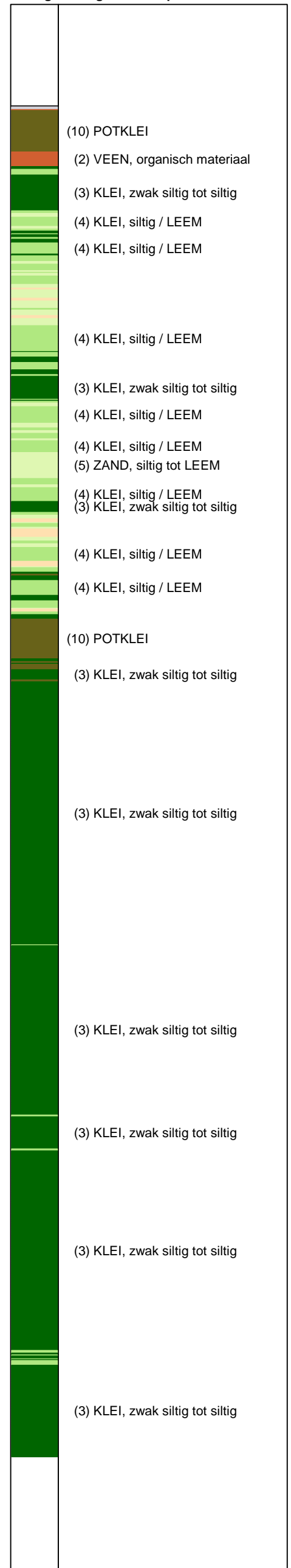
UNIPLOT 05.21.nl / QcfClass-N3.cmd / 2013-04-17 14:50:51

6012-0102-000

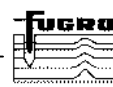
DKM712-4 - 1



**CPT data classificatie - indicatief**  
 Classificatie gebaseerd op genormaliseerde  
 conusweerstand en wrijvingsgetal.  
 (Robertson 1990, NL corr.)  
 Geldig onder grondwaterpeil.



Opg.: RNB/NZ d.d. 20-Mar-2013 conus: F7.5CKE2HA/B X = 239365.3 Y = 594176.6 Sondering volgens norm NEN 5140, klasse 2  
 Get.: HOFSTEDE d.d. 2013-04-17 MV = NAP -0.16 m conustype cilindrisch elektrisch, 1500 mmr  
 $\alpha$  afwijking van de vertikaal



**SONDERING MET PLAATSELIJKE KLEEFMETING**

NOORD-WEST 380

Opdr. 6012-0102-000  
 Sond. DKM712-4

## LEGENDA TERREINPROEVEN EN GRONDSOORTEN

### BORINGEN / PEILBUIZEN

●	mechanische boring (B)
◐	handboring (HB)
○	niet uitgevoerde boring
◌	niet uitgevoerde handboring
●	boring met peilbuis
●	boring met peilbuis, ondiep en diep filter
●	boring met peilbuis, ondiep, middeldiep en diep filter
◌	handboring met peilbuis
⊕	hellingsmeterbuis (HMB)
⌵	gedrukte peilbuis (PB) / minifilter (MF)
⊙	boring derden
⊙	boring derden met peilbuis

### SONDERINGEN

▼	diep-/diepzware sondering
▽	middelzware sondering
▼	diep-/diepzware sondering met plaatselijke kleefmeting
▽	middelzware sondering met plaatselijke kleefmeting
⊖	slagsondering
▽	niet uitgevoerde sondering
⊗	waterspanningsmeter (WSM)
▽	sondering derden
▽	sondering derden met plaatselijke kleefmeting

### Type sonderingen

M	middelzware sondering
D	diepsondering
DZ	diepzware sondering
S	slagsondering

### Toegevoegde metingen

KM	meting van de plaatselijke kleef
P	meting van waterspanning
M	meting van de magnetische veldsterkte
G	meting van de geleidbaarheid
S	meting van de schuifgolfsnelheid (seismische meting)
T	meting van de temperatuur

### LEGENDA / TERMINOLOGIE

#### grind

	Grind, siltig
	Grind, zwak zandig
	Grind, matig zandig
	Grind, sterk zandig
	Grind, uiterst zandig

#### zand

	Zand, kleilig
	Zand, zwak siltig
	Zand, matig siltig
	Zand, sterk siltig
	Zand, uiterst siltig

#### veen

	Veen, mineraalarm
	Veen, zwak kleilig
	Veen, sterk kleilig
	Veen, zwak zandig
	Veen, sterk zandig

#### klei

	Klei, zwak siltig
	Klei, matig siltig
	Klei, sterk siltig
	Klei, uiterst siltig
	Klei, zwak zandig
	Klei, matig zandig
	Klei, sterk zandig

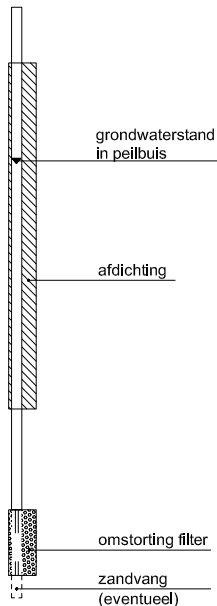
#### leem

	Leem, zwak zandig
	Leem, sterk zandig

#### Overige toevoegingen

	zwak humeus
	matig humeus
	sterk humeus
	zwak grindig
	matig grindig
	sterk grindig

#### Peilbuis



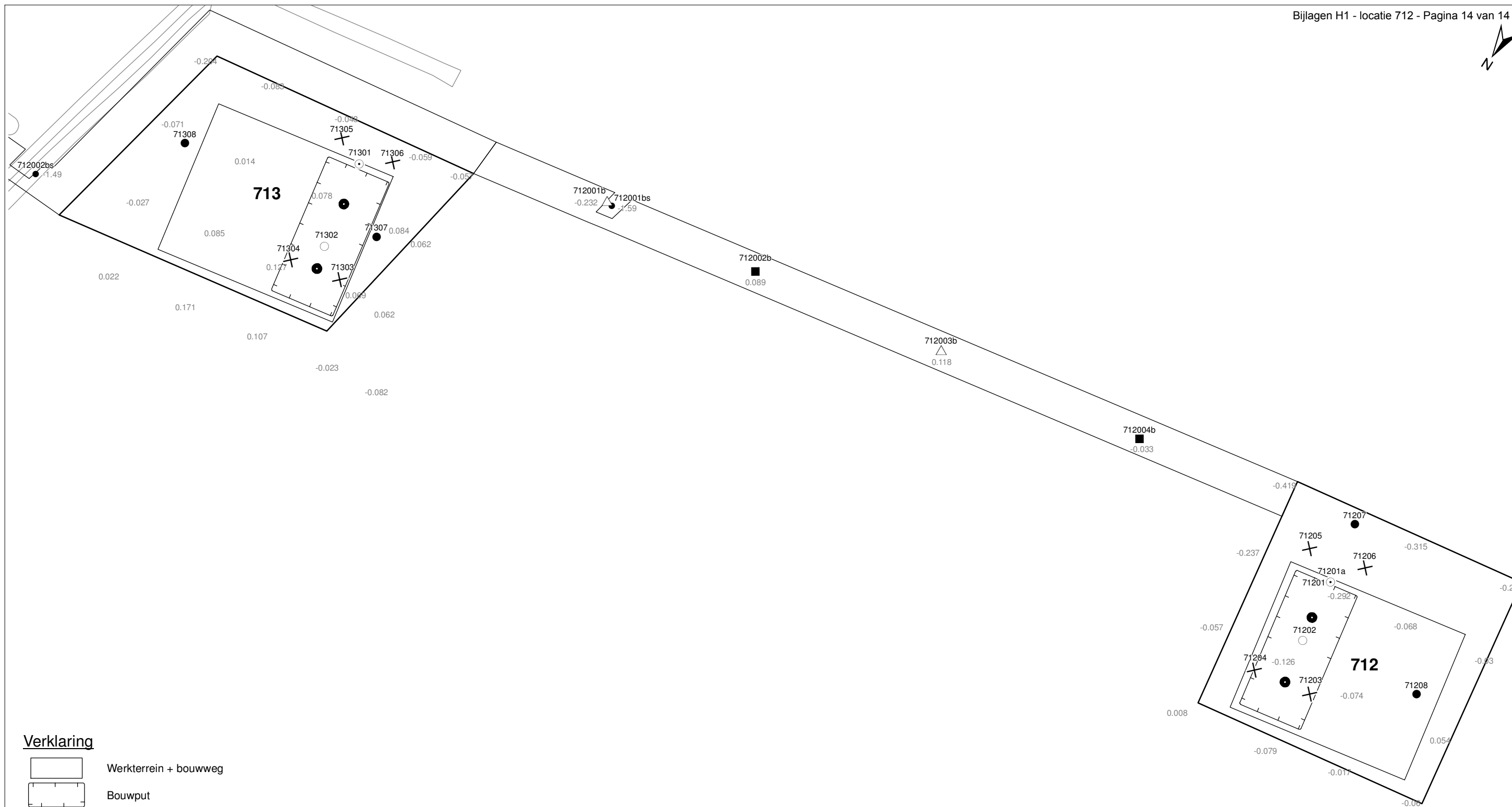
#### Monsters

	geroerd monster
	ongeroerd monster

#### Overig


	gemiddeld hoogste grondwaterstand
	grondwaterstand
	gemiddeld laagste grondwaterstand
	slib
	verharding / kern / asfalt
	puin





**Verklaring**

- Werkterrein + bouwweg
- Bouwput
- Masten
- Locatie handsondering met boring bouwwegen
- Locatie boring bouwwegen
- Locatie boring tot 0,50 m-mv
- Locatie boring tot 1,20 m-mv
- Locatie boring tot 4,00 m-mv
- Locatie boring + peilbuis
- Locatie slibmonster (Locatie)
- Locatie slibmonster (Bouwweg)



Locatie VKA versie 2.5  
Bouwweg VKA versie 2.5.1

TITEL		<b>BOORPUNTEN KAART MAST : 712</b>		<b>Noord - West 380 kV</b>	
STATUS	GETEKEND DOOR T. Cornea	AFD.	PAR.	OPDRACHTGEVER <b>TenneT</b>	
	GECONTROLEERD DOOR E. Aldershof	AFD.	PAR.	OMSCHRIJVING WIJZIGING	
	VOOR AKKOORD M. van Driel	AFD.	PAR.	SCHAAL <b>1:1250</b>	DATUM 1 <sup>ste</sup> UITGAVE 02.04.2014
VAKGEBIED	TEK. SOORT	PROJECT NR.	FORMAT <b>A3</b>	NUMMER <b>Mast nr. 712</b>	
				WILZ. NR. <b>1</b>	

## **2 Cultuurtechnisch onderzoek**

### 3 Geohydrologisch onderzoek

#### Verantwoording

Titel: Geohydrologisch onderzoek: project: Noord – West 380 kV  
Deelgebied: 1  
mastnummer: 712

Projectnummer: B.02032.000377.001

Referentienummer: T206878

Revisie: 1.0

Datum: 18 december 2014

Auteur(s): M.J.H. Rakhorst en M.M. Houdé

Gecontroleerd door: J.B. Helder

Paraaf gecontroleerd:



Goedgekeurd door: J. Assink



Paraaf goedgekeurd:

Contact: [TenneT380kVnw@arcadis.nl](mailto:TenneT380kVnw@arcadis.nl)

In het geohydrologisch onderzoek worden twee fases onderscheiden namelijk:

- Fase 1: Beknopte analyse van effecten
- Fase 2: Uitgebreide analyse van effecten indien onderlinge beïnvloeding daar aanleiding toe geeft

Fase 1 is in dit geohydrologisch rapport in paragraaf 3.1 t/m 3.4 uitgewerkt. Indien van toepassing is fase 2 in paragraaf 3.5 en 3.6 uitgewerkt.

#### INHOUDSOPGAVE

3.1. Inleiding

3.2. Veld- en laboratoriumwerkzaamheden

3.3. Algemene beschrijving tracé

3.4. Bemaling

3.5. Effecten grondwater (Fase 2: indien de effecten daar aanleiding toe geven)

3.6. Uitvoeringstechnische aspecten (Fase 2: indien de effecten daar aanleiding toe geven)

3.7 Bijlagen H3

Bijlage 3-1: Locatie inclusief onderzoekspunten

Bijlage 3-2: Overzicht veldgegevens en analyseresultaten

Bijlage 3-3: Tekening: waterinformatiekaart

### 3.1 *Inleiding*

Doel van het geohydrologisch onderzoek is om inzicht te geven in de geohydrologische situatie op de onderhavige mastlocatie 712. Dit voor de onderbouwing van de vergunningaanvraag in het kader van de Waterwet en het op te stellen werkplan door de aannemer.

Op basis van de geohydrologische situatie is het te verwachten waterbezwaar en de grondwater- en/of stijghoogteverlaging in de omgeving tijdens de bemaling berekend. Met deze gegevens kan de vergunning in het kader van de Waterwet aangevraagd worden.

Indien de mate waarin effecten optreden niet om nadere kwantificering vragen, wordt enkel fase 1 in deze rapportage uitgewerkt. Indien de mate waarin effecten optreden wel om nadere kwantificering vragen, is ook fase 2 uitgewerkt. Er wordt bij het bepalen van de effecten rekening gehouden met de mogelijke invloed van bemaling van naastgelegen masten op de verlaging. Voor een mastlocatie zijn de twee naastliggende mastlocaties maatgevend voor de verlaging en de effecten.

Dit geohydrologisch onderzoek vormt daarnaast een bron van gegevens en basis voor het door de aannemer op te stellen werkplan en uitvoeringsplan van de bemaling (bemalingsplan).

Daarnaast is aandacht besteed aan de kwalitatieve aspecten, vanuit de voorgenomen lozing van bemalingswater op oppervlaktewater.

### 3.2 *Veld- en laboratoriumwerkzaamheden*

#### 3.2.1 *Veldwerkzaamheden*

Ten behoeve van het geohydrologisch onderzoek zijn ter plaatse van de toekomstige bouwput de volgende veldwerkzaamheden uitgevoerd:

- 4 sonderingen tot 40 m -mv (of maximale reactiekracht van 16 ton);
- Twee boringen tot ten minste 4,0 m -mv;
- Het plaatsen van ten minste één peilbuis ter bepaling van de freatische grondwaterstand in de deklaag;
- De stijghoogte is bij plaatsing van de peilbuis bepaald. Na een wachttijd van tenminste 1 week is een tweede meting uitgevoerd;
- Het nemen van een monster van het oppervlaktewater. Niet ter plaatse van iedere mastlocatie is een monster genomen, maar wel van elk ontvangend oppervlaktewater (zie bijlage 3-3 voor de locatie van monsternamen).

De data waarop deze veldwerkzaamheden hebben plaatsgevonden, zijn weergegeven bij de resultaten van de veldwerkzaamheden zoals weergegeven in bijlage 3-2 en 3-3.

#### 3.2.2 *Laboratoriumwerkzaamheden*

Het grondwater in de peilbuizen en het oppervlaktewater is bemonsterd en geanalyseerd op het standaardlozingspakket (Arseen (As), Chloride (Cl), Zuurstof (O<sub>2</sub>), Ammonium (NH<sub>4</sub>), Stikstof (N-Kjeldahl), Fe<sup>2+</sup>, Fe-totaal, BZV (biologisch zuurstofverbruik), CZV (chemisch zuurstofverbruik), Sulfaat (totaal), Fosfaat (totaal), zuurgraad (pH), geleidingsvermogen (EGV), droogrest onopgeloste bestanddelen (zs)).

De resultaten van de veld- en laboratoriumwerkzaamheden zijn opgenomen in bijlage 3-2. De resultaten zijn tevens beknopt weergegeven in de als bijlage 3-3 opgenomen tekening.

### 3.3 *Algemene beschrijving tracé*

#### 3.3.1 *Maaiveld*

De hoogtemetingen gedaan tijdens de veldwerkzaamheden zijn in tabel 3.13 in bijlage 3-2 opgenomen. Hieruit leiden wij een gemiddelde maaiveldhoogte ter plaatse van de locatie af van - 0,12 m NAP.

### 3.3.2 Bodemopbouw

In onderstaande paragrafen is de ondiepe bodemopbouw en geohydrologische opbouw beschreven.

#### 3.3.2.1 Ondiepe bodemopbouw

Op basis van boringen uitgevoerd tijdens de veldwerkzaamheden bestaat de deklaag vanaf maaiveld (-0,12 NAP m) tot maximale boordiepte uit klei en zand.

#### 3.3.2.2 Geohydrologische opbouw

De regionale bodemopbouw is weergegeven in onderstaande tabel 3.1. De gegevens uit deze tabel zijn ontleend aan [www.DINOloket.nl](http://www.DINOloket.nl) aangevuld met de lokale locatiespecifieke gegevens zoals naar voren komt uit de sonderingen uitgevoerd in het kader van het geotechnische onderzoek (zie hoofdstuk 4) en de handboringen voor het cultuurtechnisch onderzoek (zie hoofdstuk 2). In onderstaande tabel zijn ook de geohydrologische formaties en de op basis van DINOloket en ervaring geïnterpreteerde parameters weergegeven (weerstand en doorlatendheden).

Daarnaast is bij de handboringen per laag de waterdoorlatendheid (k-waarde) geschat voor het berekenen van de uit te voeren bemalingen (zie bijlage 1-1).

**Tabel 3.1: Geohydrologische opbouw**

Globale diepte (m NAP)	Samenstelling	Geohydrologische eenheid	Formatie	Doorlatendheid/weerstand
-0,12 tot -6,2	klei, zand	Deklaag	Naaldwijk	300 dagen
-6,2 tot -10	zand, klei	watervoerende laag	Boxtel	0,1 tot 20 m/d
-10 tot -40	klei	Slechtdoorlatende laag	Peelo	1000 dagen

### 3.3.3 Watersysteem

In onderstaande paragrafen zijn de gegevens van het oppervlaktewater en grondwater beschreven.

#### 3.3.3.1 Oppervlaktewaterpeilen

Het peil van het oppervlaktewater bedraagt circa -1,10 m NAP. Dit is gebaseerd op het AHN2 (Algemeen Hoogtebestand Nederland 2) en de veldmetingen van het slootprofiel.

#### 3.3.3.2 Freatisch grondwater

De Gemiddeld Hoogste Grondwaterstand (GHG) en Gemiddeld Laagste Grondwaterstand (GLG) geven de grondwaterstandsfluctuatietoneel aan. Deze kunnen in het veld terug te vinden zijn als hydromorfe profielkenmerken. Op basis van de hydromorfe profielkenmerken in boringen op de locatie is een gemiddelde GHG af te leiden van 0,62 m -mv en de GLG op 1,63 m -mv. Bij een maaiveldniveau van -0,12 m NAP komt dit overeen met een GHG van -0,74 m NAP en een GLG van -1,76 m NAP.

De in peilbuis 71201-1 met filterdiepte 1,8 tot 2,8 m -mv tijdens de veldwerkzaamheden opgenomen freatische stijghoogte is weergegeven in onderstaande tabel. De waarden ten opzichte van maaiveld zijn met de maaiveldhoogte van -0,25 m NAP bij de peilbuis (in het rapport afgerond op twee decimalen) vertaald naar een waarde ten opzichte van NAP.

**Tabel 3.2: Ondiepe stijghoogte peilbuis 71201-1**

Datum	Stijghoogte [m -mv]	Stijghoogte [m NAP]
3/7/2013	1,20	-1,45
3/22/2013	1,10	-1,35

#### *Stijghoogten diepe grondwater*

In het DINOloket zijn geen hogere representatieve stijghoogtes gevonden die hoger zijn dan de gemeten grondwaterstanden. Dit komt overeen met de gemiddelde stijghoogte in het watervoerend pakket bepaald door Deltares (figuur 10.D uit Noord-West 380 kV-verbinding, watervergunningen, Deltares 2012).

Op grond van de verschillen tussen de freatische grondwaterstanden zoals afgeleid uit de hydromorfe kenmerken en gegevens van stijghoogten in het watervoerend pakket concluderen wij dat er geen duidelijk verschil is in stijghoogte. Er is daarmee geen sprake van een duidelijke infiltratie- of kwelsituatie.

De in peilbuis 71201a-1 met filterdiepte 4,7 tot 5,7 m -mv tijdens de veldwerkzaamheden opgenomen stijghoogte van het watervoerend pakket is weergegeven in onderstaande tabel. De waarden ten opzichte van maaiveld zijn met de maaiveldhoogte ter plaatse van de peilbuis [-0,25 m NAP] vertaald naar een waarde ten opzichte van NAP.

**Tabel 3.3: Diepe stijghoogte peilbuis 71201a-1**

Datum	Stijghoogte [m -mv]	Stijghoogte [m NAP]
6/17/2013	1,00	-1,25
6/21/2013	1,25	-1,50

### 3.3.3.3 Grond- en oppervlaktewaterkwaliteit

Het waterbeheer voor zowel de kwaliteit van grond- als oppervlaktewater valt onder verantwoordelijkheid van Waterschap Noorderzijlvest. Of gehalten in het grondwater te hoog zijn en maatregelen nodig zijn voordat geloosd kan worden, dient in overleg met het waterschap te worden afgestemd.

De effecten op de waterkwaliteit kenmerken zich in het algemeen door verzilting, vermesting, zuurstofhuishouding, giftigheid, verkleuring, vertroebeling en bodemvorming. De parameters die hier invloed op hebben, zijn bepaald door een bemonstering en analyse van het grondwater in de peilbuizen en oppervlaktewater. De resultaten hiervan staan in tabel 3.4 weergegeven. Van het diepe grondwater zijn geen kwaliteitsgegevens beschikbaar.

Voor het lozen van grondwater is het Besluit lozing buiten inrichting van toepassing (16 maart 2011, artikel 3.2). Lozing in oppervlaktewater is toegestaan indien het gehalte onopgeloste stoffen ten hoogste 50 mg/l bedraagt en als gevolg van de lozing geen visuele verontreiniging optreedt. Dit laatste hangt over het algemeen samen met de aanwezigheid van ijzer en het zuurstofgehalte.

Ter plaatse van de lozingspunten zijn het oppervlaktewater en de waterbodem geanalyseerd. Dit is gedaan om de kwaliteit van het oppervlaktewater inzichtelijk te maken en de mate van visuele verontreiniging als gevolg van opwerveling van de waterbodem te kunnen inschatten.

In tabel 3.4 is tevens de norm voor onopgeloste bestanddelen in oppervlaktewater opgenomen. De tabel is aangevuld met indicatieve lozingsnormen voor de parameters die vanuit de zorgplicht relevant zijn voor de waterkwaliteit. Deze normen zijn echter indicatief en gebaseerd op Commissie Integraal Waterbeheer (Kleine en kortdurende lozingen Wvo, juni 2001).

**Tabel 3.4: Indicatieve lozingsnorm**

Parameter	Eenheid	Meetwaarde grondwater ondiep (71201-1-2)	Meetwaarde grondwater diep (71201a-1-2)	Meetwaarde oppervlaktewater (71201ow-1-1)	Indicatieve norm
Filterdiepte	m -mv	1,8 tot 2,8	4,7 tot 5,7	n.v.t.	n.v.t.
Droogrest onopgeloste bestanddelen	mg/l	30	n.b.	76	< 50
Zuurstof [O]	mg O <sub>2</sub> /l	2,1	n.b.	0,2	> 5,0
Ijzer [Fe]	mg/l	0,2	n.b.	3,7	< 5,0
Ammonium (als N)	mg N/l	0,2	n.b.	0,4	< 20
Arseen [As]	µg/l	< 1,5	n.b.	10,0	< 30
Chloride	mg/l	110	n.b.	170	< 200
Fosfor [P]	mg/l	0,100	n.b.	2,500	< 1,0
Stikstof (N; volgens Kjeldahl)	mg/l	< 1,0	n.b.	2,1	< 20
Sulfaat (opgelost, als S)	mg S/L	87,0	n.b.	11,0	< 100

n.b. = niet beschikbaar

De gehalten, waargenomen in peilbuis 71201-1 met filterdiepte 1,8 tot 2,8 m -mv rond de diepte van de grondwateronttrekking, zijn representatief voor de lozing van de grondwateronttrekking.

Uit bovenstaande tabel kan geconstateerd worden dat bij de lozing van het grondwater de volgende indicatieve lozingsnormen overschreden worden: zuurstof

De indicatieve lozingsnorm voor zuurstof wordt overschreden en de concentratie in het ontvangende oppervlaktewater is hoger dan die in het te lozen water. De verwachting is dat er door de lozing een verslechtering in waterkwaliteit in het ontvangende oppervlaktewater optreedt.

Maatregelen die genomen kunnen worden om de concentratie van deze stoffen te verlagen (of verhogen bij zuurstof) zijn de volgende: Verhogen van de concentratie zuurstof kan door middel van beluchten.

### 3.4 Bemaling

#### 3.4.1 Aanlegmethode bi-pole mast

De afmeting van de bouwput bedraagt 20 x 40 m. De benodigde ontgravingsdiepte bedraagt 3,0 m – mv. Voor de aanleg van de mastvoet wordt met een maximale aanlegperiode en bemalingsduur van 4 weken gerekend.

#### 3.4.2 Berekening

Bij de berekening van het waterbezwaar is rekening gehouden met de volgende uitgangs- en aandachtspunten.

##### 3.4.2.1 Uitgangspunten

- De berekeningen zijn uitgevoerd ten opzichte van de stijghoogte in het watervoerend pakket om geen onderschatting te maken van het waterbezwaar (worstcase-scenario);
- Bij de bemaling is uitgegaan van een ontwateringsdiepte van 0,5 m beneden de putbodem;
- De onttrekkingshoeveelheden en bijbehorende verlagingen zijn berekend uitgaande van een instationair onttrekkingsdebiet. Bij een gespannen pakket is uitgegaan van een stationair onttrekkingsdebiet aangezien binnen de aangehouden bemalingsduur het maximale invloedgebiedsgebied wordt bereikt;
- Voor analytische berekeningsmethoden is een oneindig uitgestrekt homogeen pakket verondersteld. Bij een gespannen pakket is uitgegaan van een stationair onttrekkingsdebiet aangezien binnen de aangehouden bemalingsduur het maximale invloedgebiedsgebied wordt bereikt;
- In de onttrekkingshoeveelheden is geen rekening gehouden met een eventuele toename in debiet als gevolg van de nabije ligging van oppervlaktewater;
- In de berekeningen wordt rekening gehouden met de effectieve dikte van de watervoerende laag (onvolkomenheid van filters volgens Forcheimer);
- De lozing van het onttrokken grondwater kan plaatsvinden op nabij gelegen oppervlaktewater, waar ook het monster uit oppervlaktewater is genomen (zie bijlage 3-3);
- Per mastlocatie wordt met een maximale bemalingsduur van 4 weken gerekend.

##### 3.4.2.2 Debiet en waterbezwaar

Bij de bemalingen kan sprake zijn van een freatische, een deels semi-gespannen en deels gespannen situatie van het grondwater. De formules van Theis kan worden gebruikt bij instationaire bemaling voor deze drie situaties. Omdat deze allemaal voorkomen op dit tracé is de formule van Theis toepasbaar. Hiervoor dient wel de parameter meewerkend porievolume of specifieke berging per situatie aangepast te worden. Op de delen van het tracé waar een gespannen situatie van het grondwater aanwezig is, passen wij de formules van De Glee toe.

*Theis*

Voor de berekening van debieten en verlaging van de stijghoogte in freatische, een deels semi-gespannen situatie van het grondwater is gebruik gemaakt van een afgeleide van de formule van Theis (1935).

$$Q_{Theis} = \frac{s_r \cdot 4 \cdot \pi \cdot kD}{W(u)}$$

met	$S_r$	=	gewenste verlaging ter hoogte van de bouwput (m)
	$kD$	=	transmissiviteit ( $m^2/d$ )
	$W(u)$	=	Theis Well functie (-)

Waarin  $u$  :

$$u = \frac{r^2 S}{4 \cdot kD \cdot t} \quad (-)$$

met	$r$	=	straal bouwput (m)
	$S$	=	bergingscoëfficiënt (-)
	$t$	=	tijd (d)

$W(u)$  : Theis well functie, die benaderd kan worden door:

$$W(u) = -0,5772 - \ln u + u - \frac{u^2}{2.2!} + \frac{u^2}{3.3!} - \frac{u^2}{4.4!} + \dots$$

*De Glee*

Op de delen van het tracé waar een gespannen situatie van het grondwater aanwezig is, passen wij de formule van De Glee toe.

*Spanningsbemaling*

De formule van De Glee kan worden gebruikt voor stationaire berekeningen in semi-gespannen aquifers. In dat geval is sprake van nalevering vanuit de aquitard of bovenliggende aquifer. De volgende randvoorwaarden:

- Aquifer is semi-gespannen;
- Aquifer en aquitard zijn oneindig uitgestrekte pakketten;
- Homogeen, isotroop en uniforme dikte van de aquifer;
- Uitgangssituatie: horizontale grondwaterspiegel;
- Constante onttrekkingshoeveelheid en stroming naar de put is stationair;
- Volkomen bron;
- Verticale stroming in aquitard;
- Verwaarloosbare verlaging in boven- (en onder-)gelegen aquifer;
- $\lambda > 3D$ .

Maatgevend voor de mate van nalevering van grondwater uit een boven- (en onder)liggend pakket is de weerstand van de aquitard (deklaag) en de hoeveelheid te onttrekken water.

Formule van De Glee:

$$Q_{DeGlee} = \frac{(s \cdot 2 \cdot \pi \cdot kD)}{K_0(r/\lambda)}$$

met	$s$	=	gewenste verlaging ter hoogte van de bouwput
	$K_0(r/\lambda)$	=	Besselfunctie
	$r$	=	straal van de bouwput
	$\lambda$	=	spreadingslengte = $\sqrt{k * D * c}$



k = doorlatendheid  
 D = dikte aquifer  
 c = weerstand aquitard

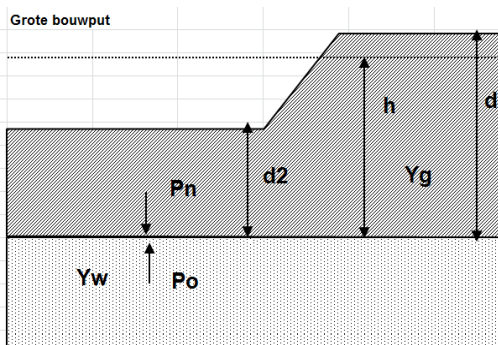
### 3.4.2.3 Opbarstgevaar

Indien zich onder de bouwputbodembodem een slecht doorlatende laag bevindt, bestaat er een risico dat de bouwputbodembodem, als gevolg van de waterdruk aan de onderzijde van deze laag, zal opbarsten. Het gevaar voor opbarsten wordt bepaald door de verhouding tussen de opwaartse en neerwaartse krachten, in formule:

$$V_f = P_n/P_o = d_2 * Y_g / h * Y_w$$

Waarin:

$V_f$  veiligheidsfactor, verhouding tussen neer- en opwaartse druk (1,2);  
 $P_n$  neerwaartse druk door bovenliggende grondlagen (kN/m<sup>2</sup>);  
 $P_o$  opwaartse druk (waterspanning) (kN/m<sup>2</sup>);  
 $d_2$  dikte van de slecht doorlatende grondlagen onder de bouwputbodembodem (m);  
 $Y_g$  gemiddeld volumegewicht van de grond inclusief poriewater (kN/m<sup>3</sup>);  
 $Y_w$  gemiddeld volumegewicht van poriewater (kN/m<sup>3</sup>);  
 $h$  stijghoogte van het grondwater in de onderliggende watervoerende laag t.o.v. de onderzijde van de slecht doorlatende laag.



**Tabel 3.5: Uitgangspunten en uitkomsten van de opbarstberekening.**

mast	uitgangspunten			Yw	aandeel bodem			Yg	evenwichtsberekening			
	d2 [m]	d [m]	h [m]		veen [10]	klei [14]	zand [18]		Pn [kN]	Po [kN]	Yf <1,2	verlaging stijghoogte [m]
712	3,1	6,1	5,6	9,8	0,0	0,8	0,2	14,8	45,9	54,9	Ja	1,7

Voor de opbarstberekening is gebruik gemaakt van de hoogste waarde van de gemeten grondwaterstanden (freatisch) en stijghoogtes (watervoerend pakket).

Uit bovenstaande tabel volgt of er een veiligheidsfactor ( $Y_f$ ) is, die al dan niet groter is dan 1,2. Aangezien hier "Ja" aangegeven is, is een verlaging van de stijghoogte door spanningsbemaling van 1,7 meter benodigd om opbarsting van de bouwput te voorkomen.

### 3.4.2.4 Bandbreedteanalyse

Voor de bandbreedteanalyse is een tweetal parameters die we beschouwen:

- Bodemopbouw;
- Stijghoogten.

De gegevens van het te bemalen werk zoals bemalingsduur en afmetingen nemen wij niet mee omdat deze als uitgangspunt gezien moeten worden.

Het onttrekkingsdebiet en waterbezwaar worden voornamelijk bepaald door de doorlatendheid van de aanwezige zandlaag onder de deklaag. Op basis van de boorbeschrijvingen en ervaring hebben we een kD waarde van  $76,0 \text{ m}^2/\text{dag}$  en een dikte van  $3,80 \text{ m}$  aangehouden. De doorlatendheid zou kunnen variëren tussen  $0,1 \text{ m}/\text{dag}$  en  $20,0 \text{ m}/\text{dag}$ . Bij de berekening van het debiet en waterbezwaar wordt rekening gehouden met deze spreiding.

Uitgangspunt is het worst-case scenario, daarom zijn het uiteindelijke debiet en waterbezwaar met de maximale doorlatendheid opgenomen in het rapport.

#### 3.4.2.5 Debiet en waterbezwaar

##### *Deklaag*

Voor de bemaling van de deklaag met een verlaging ten opzichte van de GHG van  $2,9 \text{ m}$  is het totaal benodigd debiet berekend op  $19,5 \text{ m}^3/\text{uur}$ . Bij een verlaging ten opzichte van de GLG van  $1,9 \text{ m}$  is het totaal benodigde debiet berekend op  $9,8 \text{ m}^3/\text{uur}$ .

##### *Spanningsbemaling*

Voor de spanningsbemaling van de watervoerende laag met een verlaging ten opzichte van de maximaal gemeten stijghoogte is voor een verlaging van  $1,7 \text{ m}$  het totaal benodigd debiet berekend op  $25,2 \text{ m}^3/\text{uur}$ .

Het totale debiet van de bemaling bedraagt bij GHG  $44,7 \text{ m}^3/\text{uur}$  en bij GLG  $18 \text{ m}^3/\text{uur}$ .

##### *Waterbezwaar*

De bemalingsduur bedraagt vier weken. Het totaal verwachte waterbezwaar in de bemalingsperiode van 4 weken bedraagt circa  $30.051 \text{ m}^3$  bij GHG en  $12.228 \text{ m}^3$  bij GLG.

Het waterbezwaar overschrijdt de vergunningsplichtige hoeveelheid niet.

Een aantal zaken kan leiden tot een hoger waterbezwaar dan hier berekend is. Er kan neerslag vallen. Daarnaast moet rekening gehouden worden met het leegpompen van de bouwkuip en mogelijk leegpompen van nabijgelegen oppervlaktewater. Ook kunnen mogelijke onvoorziene situaties tot extra waterbezwaar leiden. Deze zijn niet meegenomen in de berekening van het waterbezwaar.

#### 3.4.3 Bemalingswijze

Bij de bemalingswijze dient rekening gehouden te worden met de heterogeniteit in bodemopbouw. Het goed ontwateren van de verschillende lagen in de bodem kan door het toepassen van verticale onttrekkingfilters met lange perforatie en, al dan niet haalbuizen.

#### 3.4.4 Verlaging grondwaterstand en invloedsgebied

##### 3.4.4.1 Invloedsgebied freatisch pakket

In afbeelding 3.1 is de ligging van de mastlocatie en het maximale invloedsgebied weergegeven op een topografische ondergrond.

Het maximale invloedsgebied in de deklaag bedraagt  $85 \text{ m}$ , onder de slecht doorlatende laag in de watervoerende laag  $180 \text{ m}$ . Dit maximale invloedsgebied is weergegeven op kaart om een eventuele afweging te maken over het al dan niet acceptabel zijn van deze effecten.

##### 3.4.4.2 Invloedsgebied watervoerend pakket

**Tabel 3.6: Invloedsgebieden bij GHG**

verlaging	afstand [m]	
	freatisch pakket	watervoerend pakket
0,05 m	85	180
0,10 m	75	145
0,20 m	65	110
0,5 m	50	65
1,0 m	40	40

### 3.4.5 Beknopte analyse mogelijke effecten

Binnen het maximale invloedsgebied zijn de volgende objecten aanwezig: landbouwpercelen met watergangen (zie afbeelding 3.1).

#### Droogteschade voor landbouw

Als gevolg van de verlaging grondwaterstand is niet uit te sluiten dat droogteschade optreedt ter plaatse van de landbouwpercelen. Daarom moet voorafgaand aan de werkzaamheden worden afgestemd met de eigenaar.

#### Grondwateronttrekkingen

Grondwateronttrekkingen van derden zijn op basis van het landelijk grondwaterregister en gegevens van de provincie niet aanwezig. Er is geen informatie beschikbaar over onttrekkingen die niet bij de provincie zijn geregistreerd.

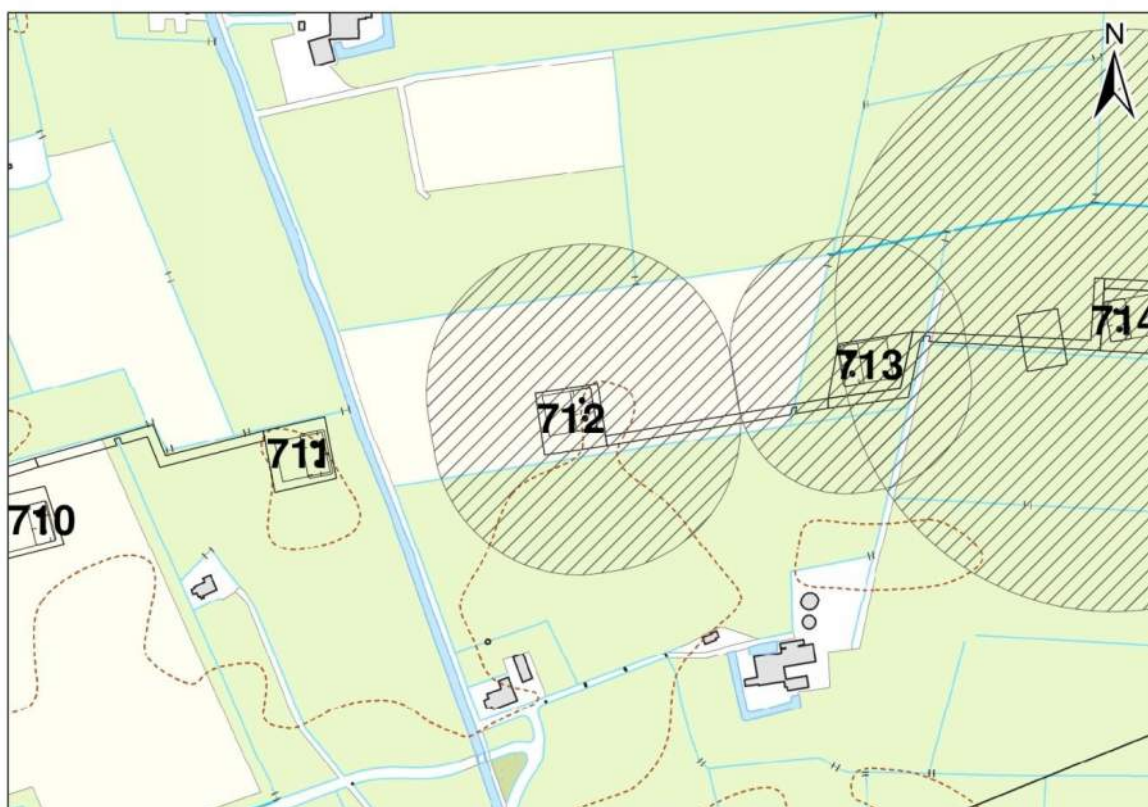
#### Grondwaterbeschermingsgebieden

De locatie is niet gelegen in een waterwingebied of boringsvrije zone en dus ook niet binnen grondwaterbeschermingsgebied.

Mogelijke maatregelen om het invloedsgebied te verkleinen zijn:

- Verhogen van de mastvoet;
- Toepassen van retourbemaling, in het geval van spanningsbemaling;
- Toepassen van onttrekkingsbeperkende maatregelen zoals waterdichte (beton)vloeren of biologische afbreekbare waterremmende injectievloeistof;
- Verkorten van de bemalingsduur.

**Afbeelding 3.1: Ligging mastlocatie en invloedsgebied op topografische ondergrond (Bron: top10NL-Kadaster)**



*NB: Onderzoeksresultaten van naastgelegen mastlocaties 710 en 711 zijn ten tijde van het opstellen van dit rapport niet bekend, daarom zijn er geen contouren ingetekend in afbeelding 3.1*

### 3.5 Effecten grondwater

Op basis van de aanwezige bodemopbouw is het berekende invloedsgebied op locatie 712 representatief voor de nabij gelegen mastlocaties. Aanleiding voor een uitgebreide analyse van effecten is daarom niet aanwezig. De thema's in onderstaande paragrafen 3.5 en 3.6 worden daarom niet verder uitgewerkt.

- 3.5.1 Zettingen
- 3.5.2 Droogteschade landbouw
- 3.5.3 Droogteschade natuur
- 3.5.4 Verontreinigingen
- 3.5.5 Archeologie
- 3.5.6 Grondwateronttrekkingen derden

### 3.6 Uitvoeringstechnische aspecten

- 3.6.1 Technische principes bemaling
- 3.6.2 Voorschriften, vergunningen en heffingen
- 3.6.3 Monitoring

### 3.7 Samenvatting

In onderstaande tabel 3.7 is een samenvatting weergegeven van het verwachte waterbezwaar, de geadviseerde bemalingswijze en aandachtspunten.

**Tabel 3.7: Samenvatting bemaling**

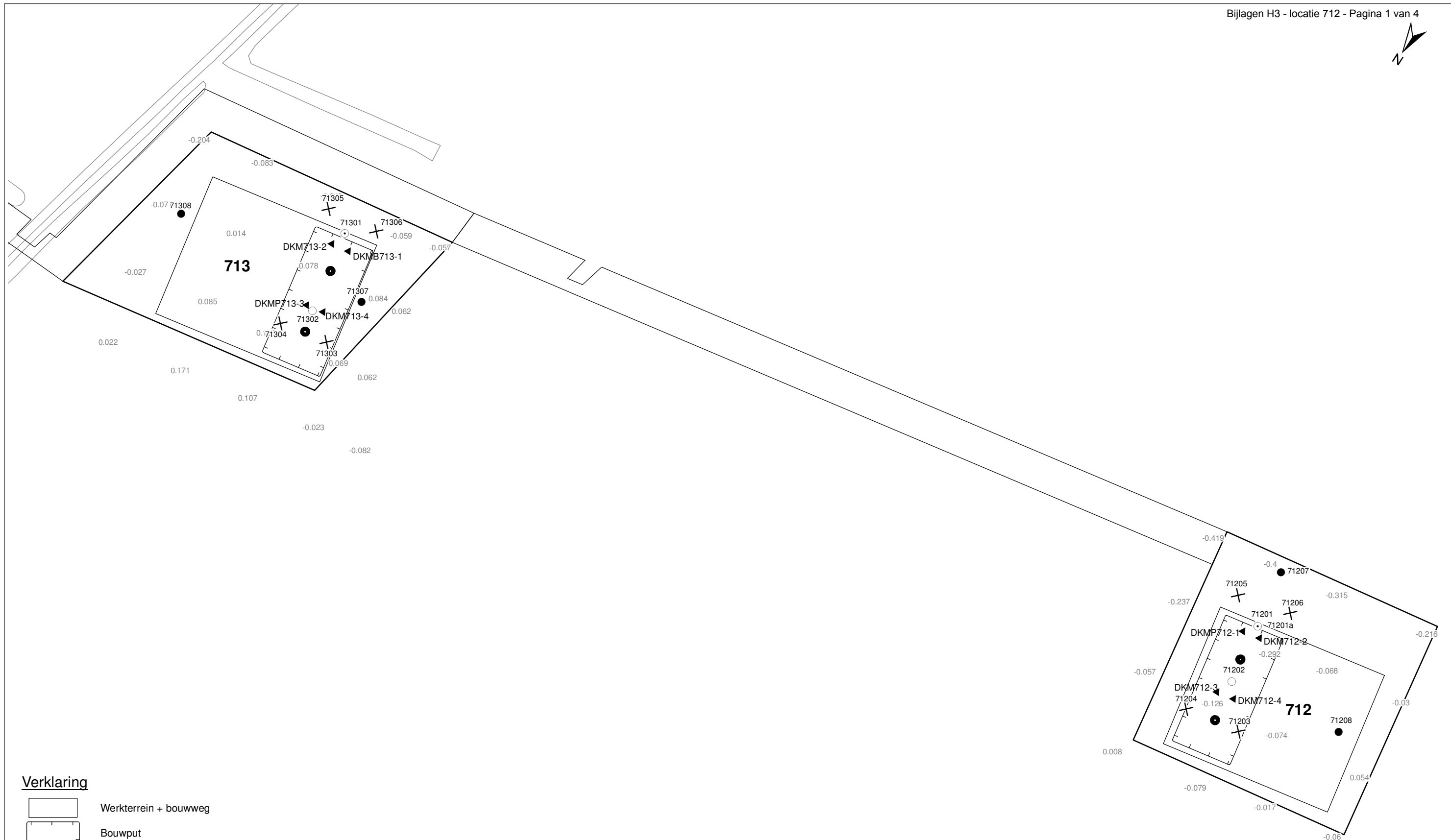
thema	resultaat
lozing	Aandachtspunt zuurstof
spanningsbemaling noodzakelijk	Ja
debiet freatisch pakket	19,5 m <sup>3</sup> /uur
debiet watervoerend pakket/spanningsbemaling	25,2 m <sup>3</sup> /uur voor GHG
debiet totaal	44,7 m <sup>3</sup> /uur voor GHG
bemalingsduur	4 weken
totaal waterbezwaar	30.051 m <sup>3</sup>
Invloedgebied deklaag	85 m
Invloedgebied watervoerend pakket	180 m
Bemalingswijze	verticale bemaling van deklaag en watervoerende laag
Potentieel effect	Mogelijk droogteschade

### 3.8 *Bijlagen H3*


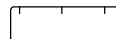






Bijlage 3-1: Locatie inclusief onderzoekspunten


Bijlage 3-2: Overzicht veldgegevens en analyseresultaten

Bijlage 3-3: Tekening: waterinformatiekaart



**Verklaring**

-  Werkterrein + bouwweg
-  Bouwput
-  Masten
-  Locatie sondering incl. nummer
-  Locatie boring tot 0,50 m-mv
-  Locatie boring tot 1,20 m-mv
-  Locatie boring tot 4,00 m-mv
-  Locatie boring + peilbuis



Locatie VKA versie 2.5  
Bouwweg VKA versie 2.5.1

<b>TITEL</b>					
GEOHYDROLOGIE KAART MAST :			<b>712</b>		
Noord - West 380 kV					
STATUS	GETEKEND DOOR	AFD.	PAR.	OPDRACHTGEVER	
	T. Cornea			TenneT	
	GECONTROLEERD DOOR	AFD.	PAR.	OMSCHRIJVING WIJZIGING	GETEKEND BIJ
	E. Aldershof				ARCADIS
	VOOR AKKOORD	AFD.	PAR.	SCHAAL	DATUM 1e UITGAVE
	M. van Driel			1:1250	02.04.2014
				DATUM WIJZIGING	
VAKGEBIED	TEK. SOORT	PROJECT NR.	FORMAT	NUMMER	WLIZ. NR.
			A3	<b>Mast nr. 712</b>	<b>1</b>

**Bijlage 3-2 overzicht veldgegevens mast 712  
(Van het diepe grondwater zijn geen analysegegevens beschikbaar)**

**Tabel 3.7: Veldmetingen peilbuis 71201-1**

Parameter	Meetwaarde	Eenheid
Datum monstername	3/22/2013	
Filterdiepte	1,8 tot 2,8	m -mv
Zuurgraad	8,1	
Geleidbaarheid stabiel	2100	$\mu\text{S/cm}$
Grondwaterstand	1,10	cm -mv
Temperatuur	3,9	$^{\circ}\text{C}$

**Tabel 3.8: Analyse grondwater peilbuis 71201-1**

Parameter	Meetwaarde	Eenheid
Filterdiepte	1,8 tot 2,8	m -mv
Ammonium	0,3	mg/l
Ammonium (als N)	0,2	mg N/l
Arseen [As]	< 1,5	$\mu\text{g/l}$
BZV-5	3,9	mg O <sub>2</sub> /l
Chloride	110	mg/l
CZV	21	mg/l
Droogrest onopgeloste bestanddelen	30	mg/l
Fosfaat (als P <sub>2</sub> O <sub>5</sub> )	0,24	mg P <sub>2</sub> O <sub>5</sub> /l
Fosfaat (als PO <sub>4</sub> )	0,32	mg PO <sub>4</sub> /l
Fosfor [P]	0,100	mg/l
IJzer [Fe]	0,2	mg/l
Stikstof (N; vlg. Kjeldahl)	< 1,0	mg/l
Sulfaat (als SO <sub>4</sub> )	260	mg SO <sub>4</sub> /l
Sulfaat (opgelost, als S)	87,0	mg S/L
Zuurstof [O]	2,1	mg O <sub>2</sub> /l

**Tabel 3.11: Veldmetingen oppervlaktewater 71201ow-1**

Parameter	Meetwaarde	Eenheid
Zuurgraad	8,2	
Geleidbaarheid stabiel	1650	$\mu\text{S/cm}$
Temperatuur	0,9	$^{\circ}\text{C}$

**Tabel 3.12: Analyse oppervlaktewater 71201ow-1**

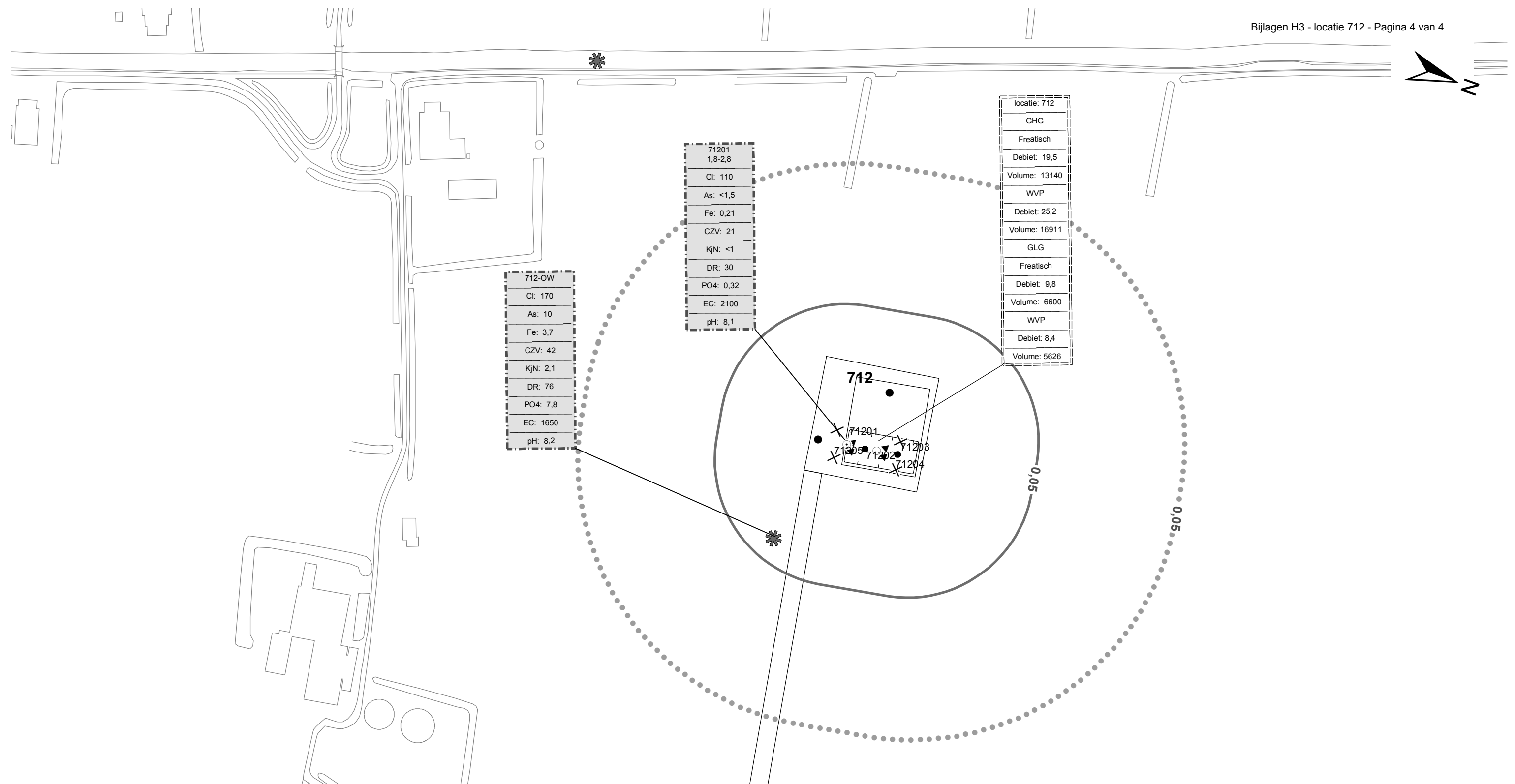
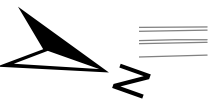
Parameter	Meetwaarde	Eenheid
Datum monstername	3/22/2013	
Ammonium	0,6	mg/l
Ammonium (als N)	0,4	mg N/l
Arseen [As]	10,0	$\mu\text{g/l}$
BZV-5	2,7	mg O <sub>2</sub> /l
Chloride	170	mg/l
CZV	42	mg/l
Droogrest onopgeloste bestanddelen	76	mg/l
Fosfaat (als P <sub>2</sub> O <sub>5</sub> )	5,80	mg P <sub>2</sub> O <sub>5</sub> /l
Fosfaat (als PO <sub>4</sub> )	7,80	mg PO <sub>4</sub> /l

Fosfor [P]	2,500	mg/l
IJzer [Fe]	3,7	mg/l
Stikstof (N; vlgs Kjeldahl)	2,1	mg/l
Sulfaat (als SO <sub>4</sub> )	33	mg SO <sub>4</sub> /l
Sulfaat (opgelost, als S)	11,0	mg S/L
Zuurstof [O]	0,2	mg O <sub>2</sub> /l

**Tabel 3.13: Maaiveldhoogten**

X-coördinaat	Y-coördinaat	Maaiveldniveau in m NAP
239630.055	594173.649	-0.232
239627.908	594174.077	-1.59
239447.11	594146.127	-0.033
239515.304	594156.343	0.118
239578.314	594167.147	0.089
239787.287	594264.016	-1.49
239371.594	594151.872	-0.248
239369.049	594172.265	-0.162
239376.958	594188.473	-0.034
239358.054	594185.376	-0.124
239364.775	594142.349	-0.241
239382.834	594146.633	-0.261
239374.893	594132.281	-0.324
239329.406	594167.146	-0.03
239371.594	594151.872	-0.248





**Verklaring**

	Werkterrein + bouwwegen	<b>Verlagingscontouren (GHG)</b>		Verlagingscontouren (GHG)
	Bouwput			Verlagingscontouren (GLG)
	Masten			Verlagingscontouren (WVP)
	Locatie sondering incl. nummer	<b>Verlagingscontouren (GLG)</b>		Verlagingscontouren (GLG)
	Locatie boring tot 0,50 m-mv			Verlagingscontouren (WVP)
	Locatie boring tot 1.20 m-mv	<b>Verklaring labels</b>		Gegevens locatie
	Locatie boring tot 4.00 m-mv			Analyseresultaten grondwater
	Locatie boring + peilbuis			
	Locatie oppervlaktewater monster			

**Verklaring analyseresultaten:**  
 Cl :Chloride (in mg/l)  
 As :Arseen (in µg/l)  
 Fe :IJzer (in mg/l)  
 CZV :Chemisch zuurstof verbruik (in mg O<sub>2</sub> /l)  
 KjN :Stikstof volgens Kjeldahl (in mg/l)  
 DR :Droogrest onopgeloste bestanddelen (in mg/l)  
 PO4 :Fosfaat (mg/l)  
 pH :Zuurgraad  
 EC :Elektrische geleidbaarheid (µS/cm)

**Eenheden Kruisingen en Strekkingen:**  
 Debieten (Q) (in m<sup>3</sup> / uur)  
 Volumes (V) (in m<sup>3</sup>)

Afkortingen  
 SB: Spanningsbemaling

Locatie VKA versie 2.5  
 Bouwwegen VKA versie 2.5.1

TITEL					
Waterinformatiekaart mast : 712					
Noord - West 380 kV					
STATUS	GETEKEND DOOR	AFD.	PAR.	OPDRACHTGEVER	
	I. Dinu			TenneT	
	GECONTROLEERD DOOR	AFD.	PAR.	OMSCHRIJVING WUZIGING	GETEKEND BIJ
	E. Aldershof				ARCADIS
	VOOR AKKOORD	AFD.	PAR.	SCHAAL	DATUM 1e UITGAVE
	M. van Driel			1:2500	4/17/2014
				DATUM WUZIGING	
WAKGEBIED	TEK. SOORT	PROJECT NR.	FORMAT	NUMMER	WUZ NR.
			A3	Mast nr. 712	0

## **4 Grondmechanisch onderzoek**

### **Verantwoording**

Titel: Grondmechanisch onderzoek: project: Noord-West 380 kV  
deelgebied 1  
mastnummer 712

Projectnummer: 000.144

Referentienummer: 6012-0102-000.R712

Revisie: 1

Datum: 24-04-2013

Auteur(s): G.Hofstede  
E-mail adres: b.bosman@fugro.nl

Gecontroleerd door: B. Bosman, teamleider sonderingen  
Paraaf gecontroleerd: BB

Goedgekeurd door: W.H.J. van der Velden, projectleider  
Paraaf goedgekeurd: WHV

Contact: B. Bosman, teamleider sonderingen

### **INHOUDSOPGAVE**

- 4.1. Inleiding
  - 4.2. Uitzetten en waterpassen
  - 4.3. Sonderen
  - 4.4. Onderzoeksresultaten
- Bijlagen

#### 4.1. Inleiding

Ten behoeve van het funderingsontwerp en de omgevingsvergunning voor de bouw van de mast zijn er gegevens verzameld van de bodemopbouw. De resultaten zijn in dit hoofdstuk beschreven.

Ter plaatse van de mastlocatie zijn de volgende veldwerkzaamheden uitgevoerd:

- 4 sonderingen met meting van plaatselijke wrijvingsweerstand tot 40 m -mv [of maximale reactiekracht], waarvan 1 sondering met meting van de waterspanning.

De sonderingen DKMP712-1 t/m 4 hebben niet de beoogde diepte van 40 m –mv gehaald; op een mindere diepte is de maximale reactiekracht van de sondeertruck - t.w. 16 ton (standaard conus) - bereikt.

#### 4.2. Uitzetten en waterpassen

De onderzoeklocaties zijn door Fugro GeoServices B.V. uitvoering uitgezet en gewaterpast, waarbij de locaties zijn gemeten met behulp van GPS-RTK en zijn weergegeven ten opzichte van RD/NAP. De onderzoekslocaties zijn weergegeven op de situatietekening.

De coördinaten van de onderzochte punten zijn onderaan de sondeergrafieken en in onderstaande tabel weergegeven.

	X-coördinaat	Y-coördinaat	Maaiveldniveau (NAP)
DKMP712-1	239369.0	594154.5	-0.27
DKM712-2	239374.9	594155.5	-0.25
DKM712-3	239371.3	594177.6	-0.08
DKM712-4	239365.3	594176.6	-0.16

De hoogtebepaling van de onderzoekslocaties in het terrein is uitgevoerd met als doel de bodemopbouw te refereren aan een vaste referentiehoogte. De gerapporteerde hoogtes zijn niet geschikt voor andere doeleinden dan dit onderzoek.

Voor een verklaring van de op de situatietekening gebruikte tekens en symbolen wordt verwezen naar de bijlage "Legenda Terreinproeven en Grondsoorten".

#### 4.3. Sonderen

De sonderingen zijn uitgevoerd met de elektrische Fugro-kleefmantelconus conform norm NEN 5140, klasse 2. Een beschrijving van de gevolgde meet- en registratiemethode is gegeven in de bijlage "Continu Elektrisch Sonderen". De conus is voorzien van een hellingmeter. In de sondeergrafieken is de diepte gecorrigeerd voor de gemeten afwijking van de verticaal.

Op de grafieken van de sonderingen is het wrijvingsgetal weergegeven. Dit is de verhouding tussen de plaatselijke wrijvingsweerstand en de conusweerstand. Empirisch is vastgesteld dat het wrijvingsgetal een nauwe relatie heeft met de grondsoort, zodat een goede indicatie van de laagopbouw is verkregen.

De sonderingen zijn uitgewerkt met een interpretatie van het wrijvingsgetal voor identificatie van de bodemlagen. De identificatie van de bodemlagen is uitgevoerd volgens Robertson (1990), die door Fugro is aangepast aan de Nederlandse omstandigheden. Voor achtergronden en beperkingen wordt verwezen naar de bijlage "Continu Elektrisch Sonderen". De identificatie is indicatief en alleen geldig voor lagen onder de grondwaterstand. De resultaten dienen te worden geverifieerd met boringen of geologische informatie.

Op de sondeergrafiek waarop het resultaat van de meting van de waterspanning is gepresenteerd, is ook de waterspanningsindex gegeven. Dit is de verhouding tussen de waterspanning en de conusweerstand. In het algemeen kan worden gesteld dat een hoge index een minder goed water

doorlatende laag weergeeft. Voor de interpretatie van de waterspanningsonderingen verwijzen wij naar de bijlage “Interpretatie van waterspanningssonderingen”.

#### 4.4. *Onderzoeksresultaten*

De onderzoeksresultaten zijn opgenomen in de volgende bijlagen:

Bijlage: 6012-0102-000-712

Situatie inclusief onderzoekslocaties

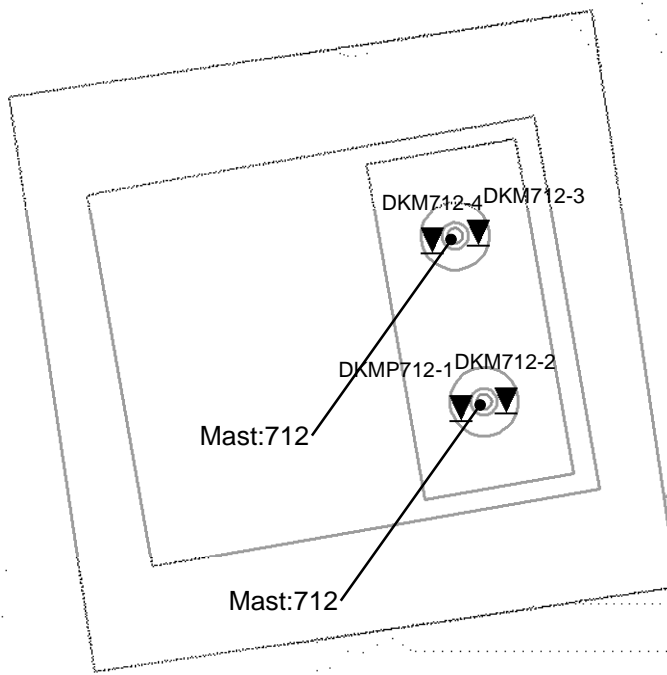
Bijlage: DKMP712-1 t/m DKM712-4

Sonderingen


"Legenda Terreinproeven en Grondsoorten"

"Continu Elektrisch Sonderen"

"Interpretatie van waterspanningssonderingen"



1:1,000



CRS: RD New

Datum: 17-4-2013 C:\WERK\SCHIJF gis\6012-0102-000\90\_GIS\TENNET.mxd

**SITUATIE**

NOORD - WEST 380

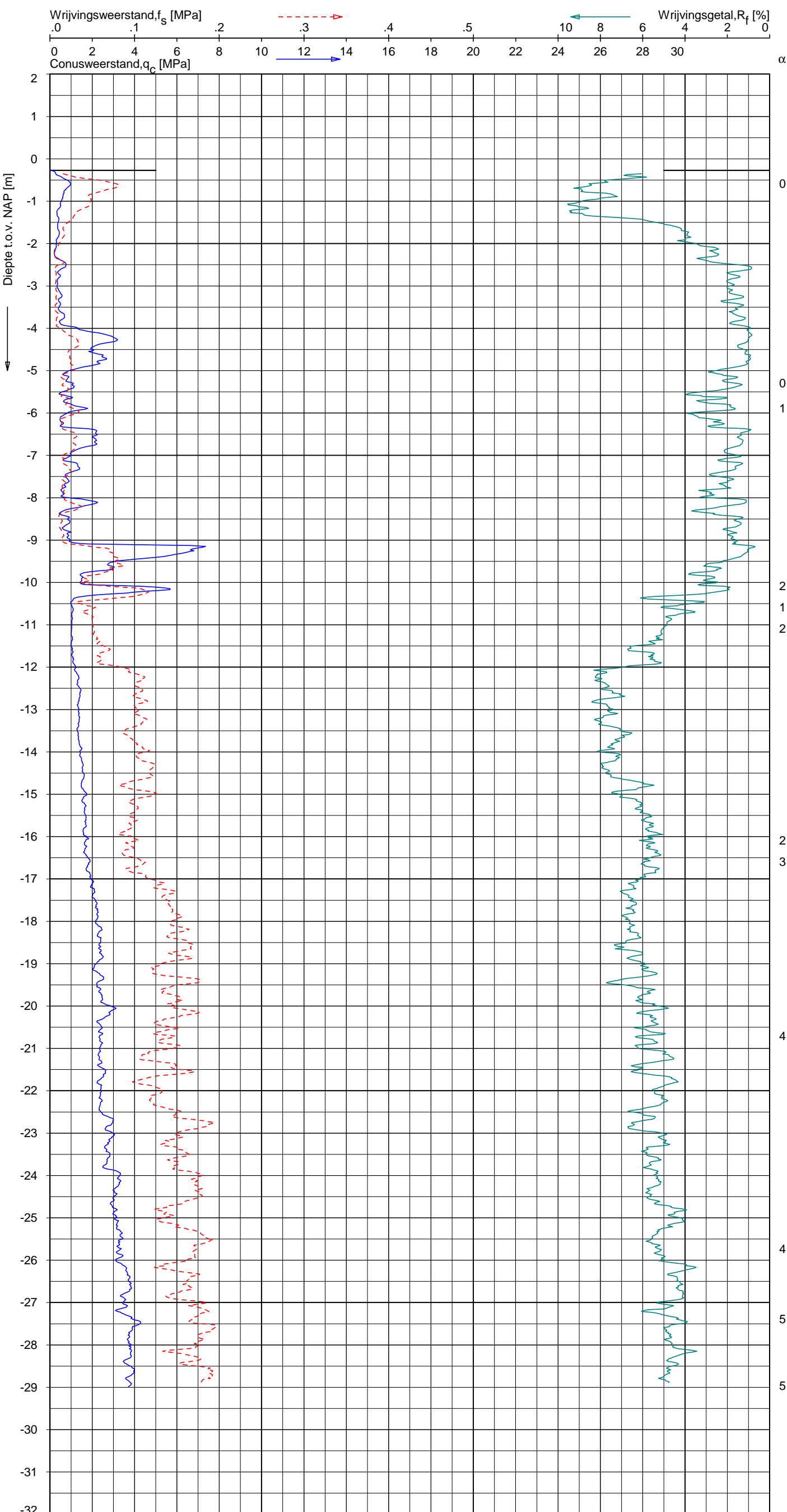
Opdr.nr.: 6012-0102-000

Bijlage : 712

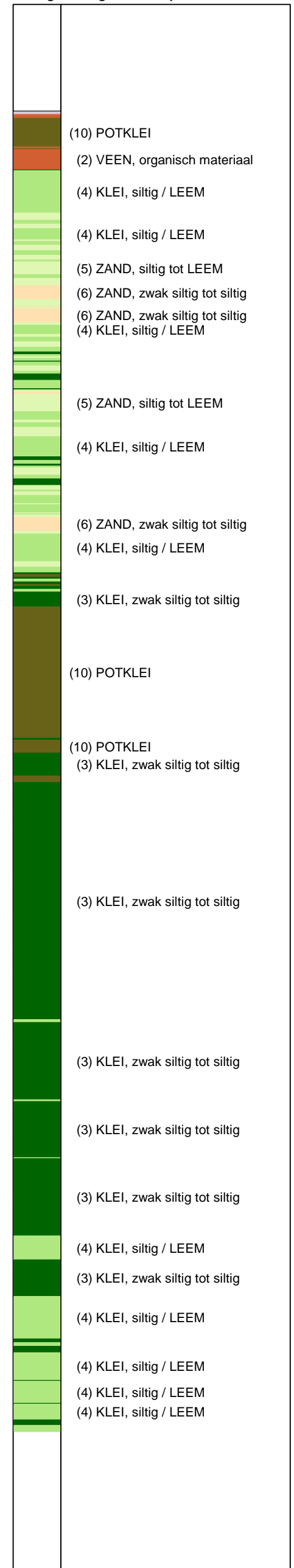
UNIPLOT 05.21.nl / QcfClass-N3.cmd / 2013-04-17 14:50:45

6012-0102-000

DKMP712-1 - 1



**CPT data classificatie - indicatief**  
 Classificatie gebaseerd op genormaliseerde  
 conusweerstand en wrijvingsgetal.  
 (Robertson 1990, NL corr.)  
 Geldig onder grondwaterpeil.



Opg.: RNB/NZ d.d. 20-Mar-2013 conus: F7.5CKE2HAW<sub>1</sub>/B P1 X = 239369.0 Sondering volgens norm NEN 5140, klasse 2  
 Get.: HOFSTEDE d.d. 2013-04-17 MV = NAP -0.27 m Y = 594154.5 conustype cilindrisch elektrisch, 1500 mm  
 $\alpha$  afwijking van de vertikaal



**SONDERING MET PLAATSELIJKE KLEEFMETING**

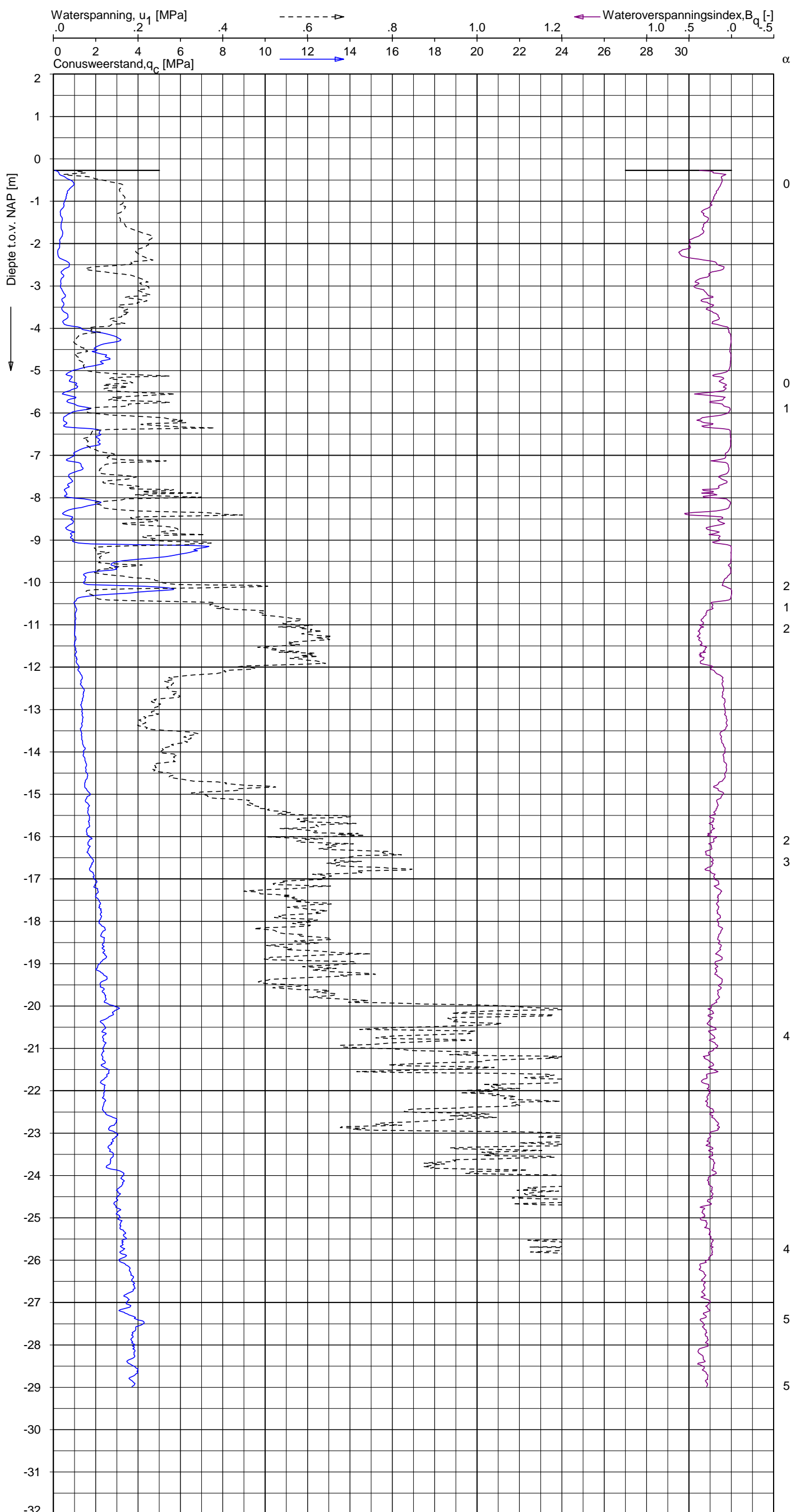
NOORD-WEST 380

Opdr. 6012-0102-000  
 Sond. DKMP712-1

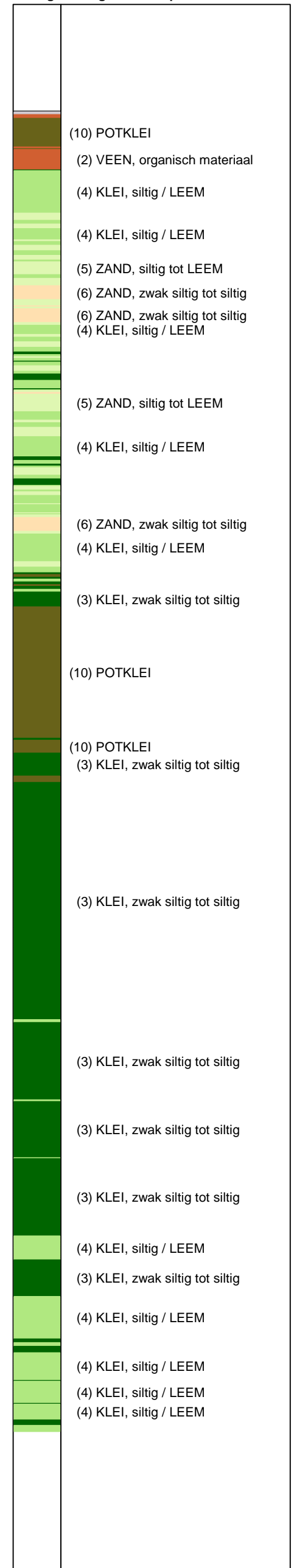
UNIPLOT 05.21.nl / QcU1Class-N3.cmd / 2013-04-17 14:52:11

6012-0102-000

DKMP712-1 - 1



**CPT data classificatie - indicatief**  
 Classificatie gebaseerd op genormaliseerde  
 conusweerstand en wrijvingsgetal.  
 (Robertson 1990, NL corr.)  
 Geldig onder grondwaterpeil.



Opg.: RNB/NZ d.d. 20-Mar-2013 conus: F7.5CKE2HAW<sub>1</sub>/B P1 X = 239369.0 Y = 594154.5  
 Get.: HOFSTEDE d.d. 2013-04-17 MV = NAP -0.27 m

Sondering volgens norm NEN 5140, klasse 2  
 conustype cilindrisch elektrisch, 1500 mm  
 $\alpha$  afwijking van de vertikaal



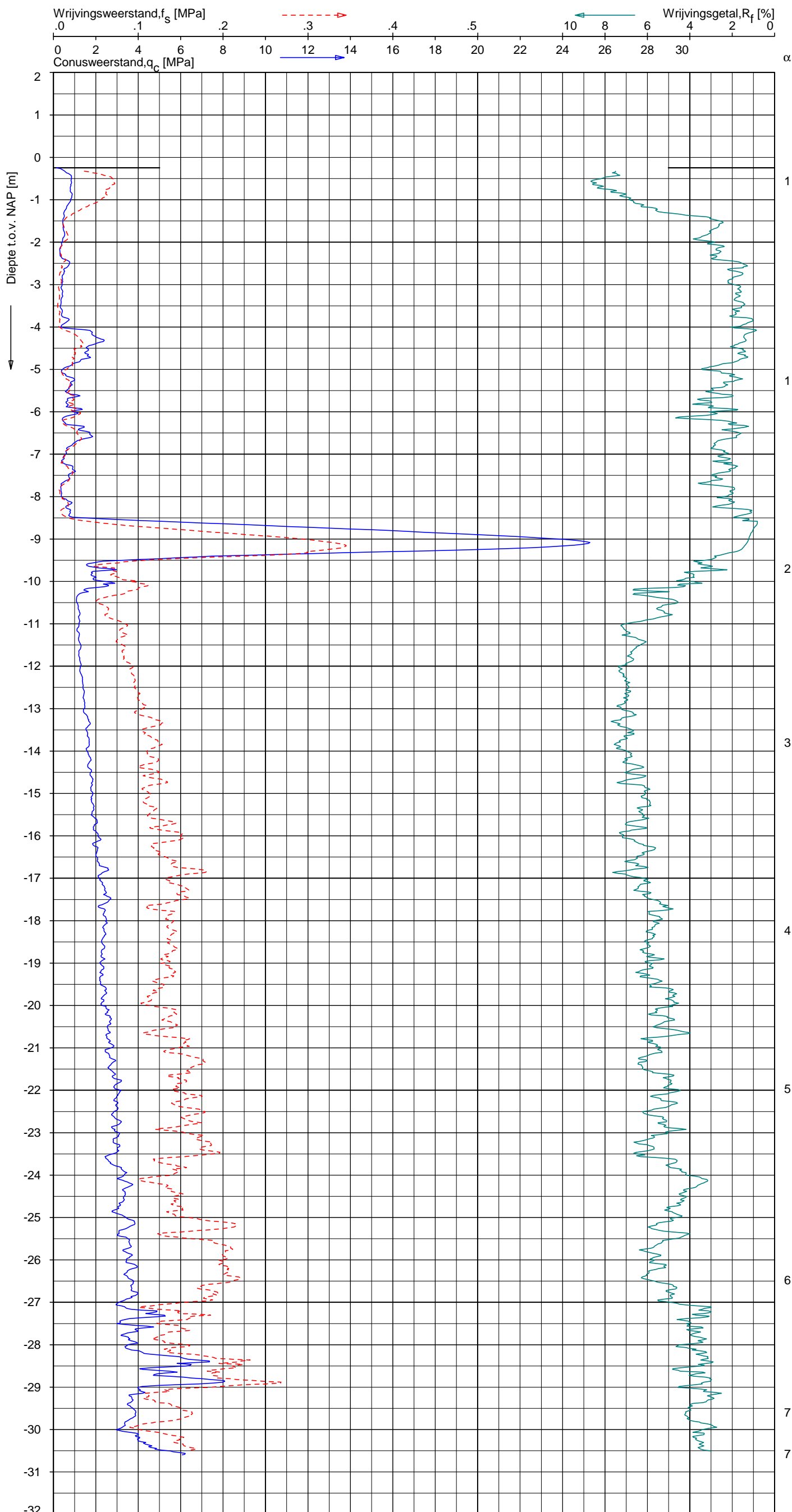
**SONDERING MET WATERSPANNINGSMETING**  
 NOORD-WEST 380

Opdr. 6012-0102-000  
 Sond. DKMP712-1


UNIPLOT 05.21.nl / QcfClass-N3.cmd / 2013-04-17 14:50:47

6012-0102-000

DKM712-2 - 1



**CPT data classificatie - indicatief**  
 Classificatie gebaseerd op genormaliseerde  
 conusweerstand en wrijvingsgetal.  
 (Robertson 1990, NL corr.)  
 Geldig onder grondwaterpeil.



Opg.: RNB/NZ d.d. 20-Mar-2013 conus: F7.5CKE2HA/B X = 239374.9 Y = 594155.5 Sondering volgens norm NEN 5140, klasse 2  
 Get.: HOFSTEDE d.d. 2013-04-17 MV = NAP -0.25 m  $\alpha$  conustype cilindrisch elektrisch, 1500 mm  $\alpha$  afwijking van de vertikaal



**SONDERING MET PLAATSELIJKE KLEEFMETING**

NOORD-WEST 380

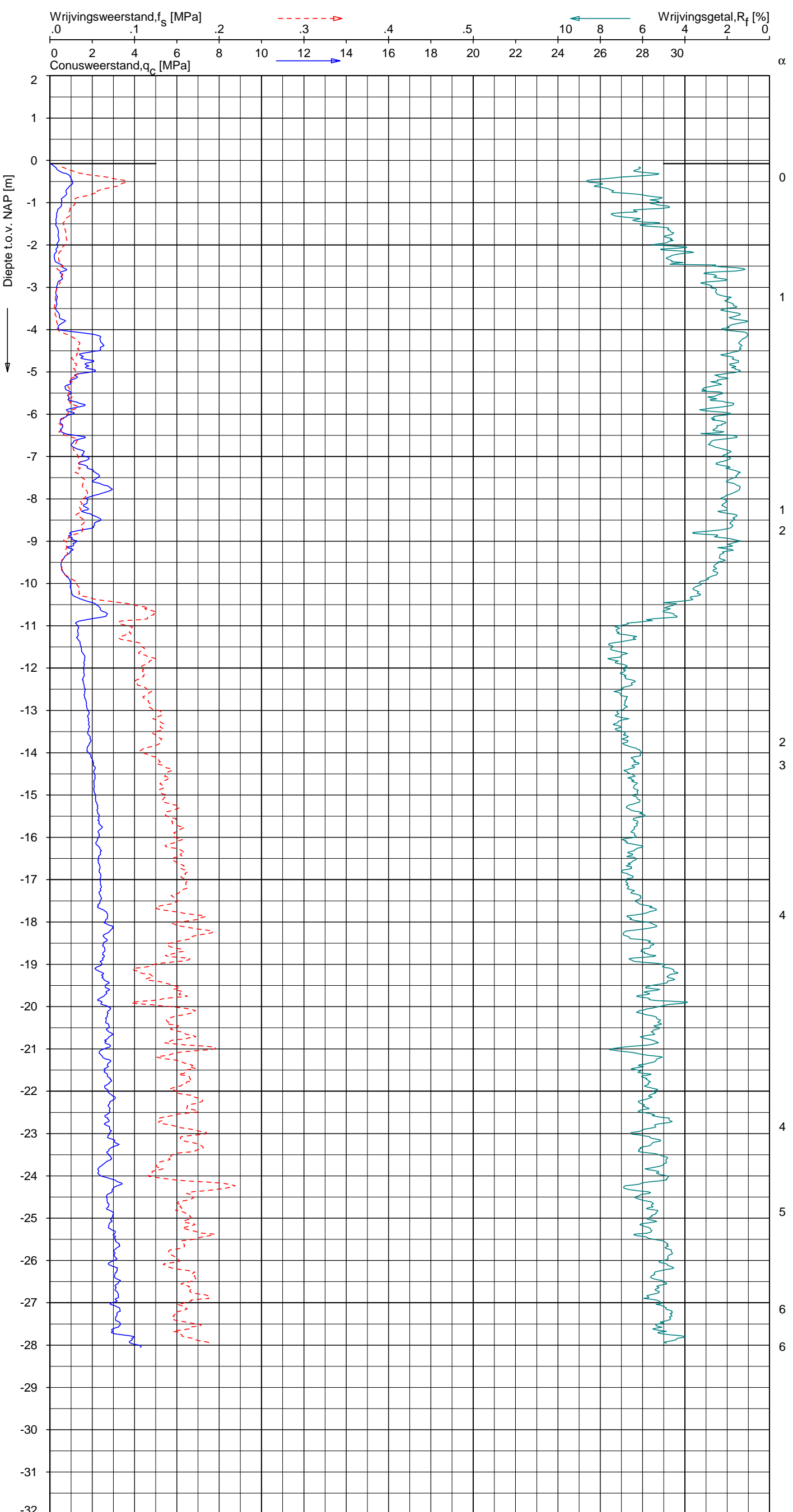
Opdr. 6012-0102-000  
 Sond. DKM712-2




UNIPLOT 05.21.nl / QcfClass-N3.cmd / 2013-04-17 14:50:49

6012-0102-000

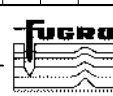
DKM712-3 - 1



**CPT data classificatie - indicatief**  
 Classificatie gebaseerd op genormaliseerde  
 conusweerstand en wrijvingsgetal.  
 (Robertson 1990, NL corr.)  
 Geldig onder grondwaterpeil.



Opg.: RNB/NZ d.d. 20-Mar-2013 conus: F7.5CKE2HA/B X = 239371.3 Sondering volgens norm NEN 5140, klasse 2  
 Get.: HOFSTEDE d.d. 2013-04-17 MV = NAP -0.08 m Y = 594177.6 conustype cilindrisch elektrisch, 1500 mm  
 $\alpha$  afwijking van de vertikaal



**SONDERING MET PLAATSELIJKE KLEEFMETING**

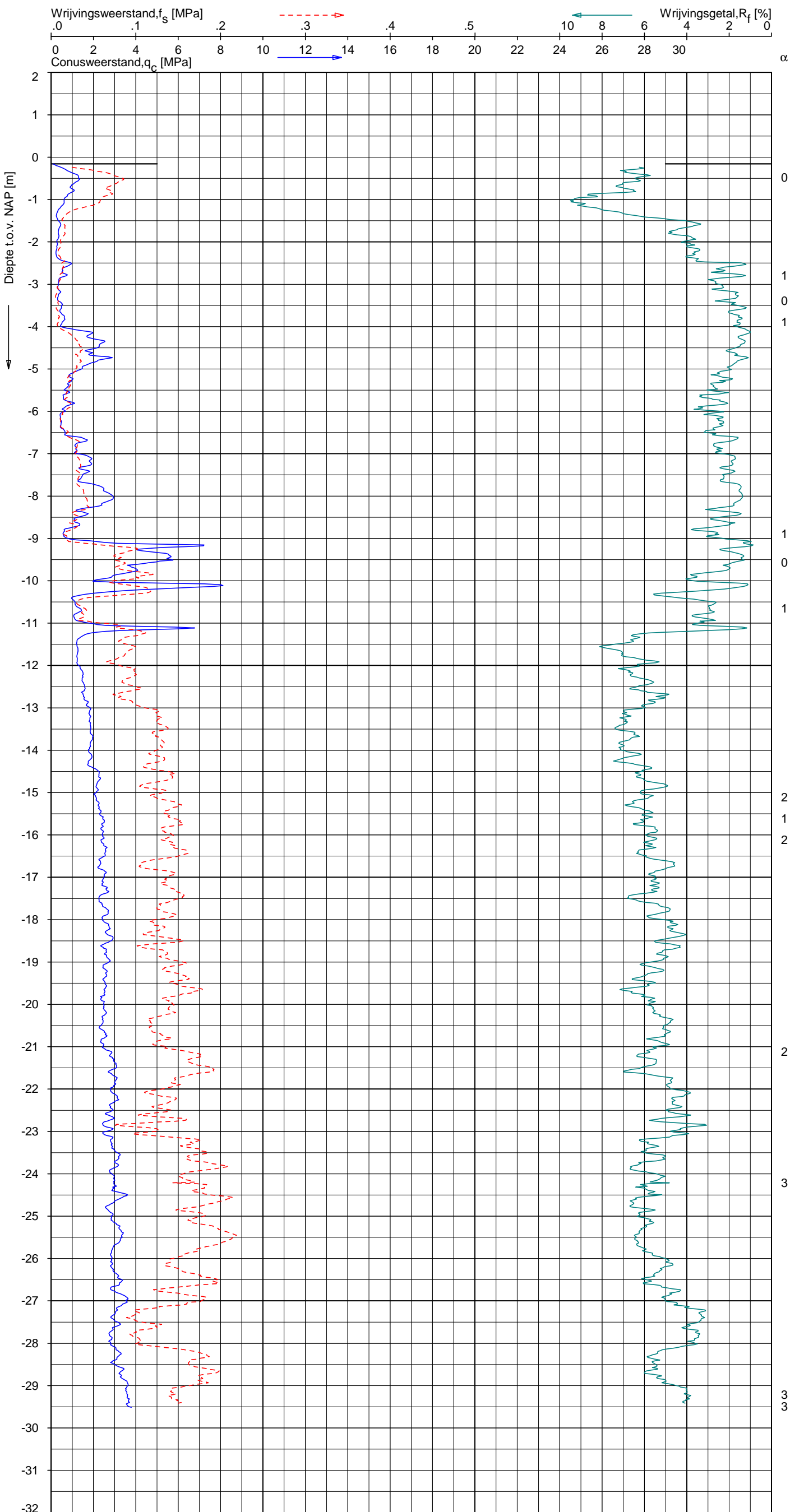
NOORD-WEST 380

Opdr. 6012-0102-000  
 Sond. DKM712-3

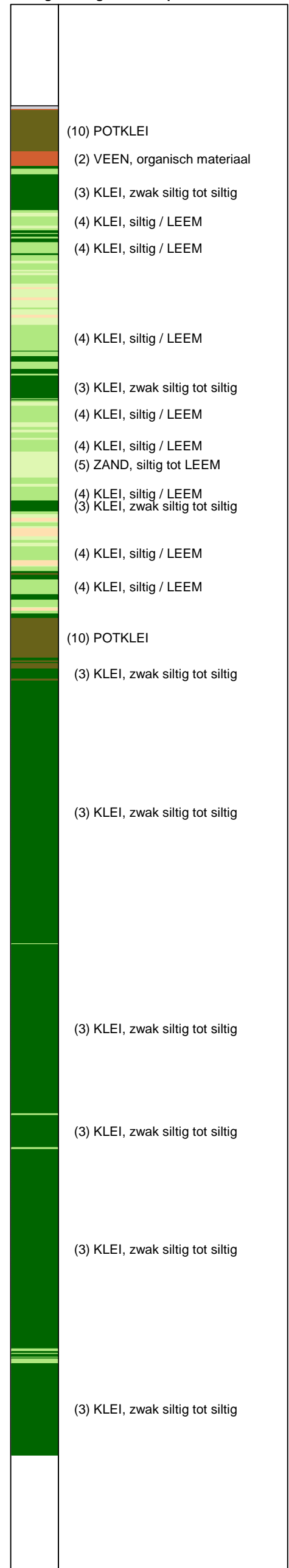
UNIPLOT 05.21.nl / QcfClass-N3.cmd / 2013-04-17 14:50:51

6012-0102-000

DKM712-4 - 1



**CPT data classificatie - indicatief**  
 Classificatie gebaseerd op genormaliseerde  
 conusweerstand en wrijvingsgetal.  
 (Robertson 1990, NL corr.)  
 Geldig onder grondwaterpeil.



Opg.: RNB/NZ d.d. 20-Mar-2013 conus: F7.5CKE2HA/B X = 239365.3 Sondering volgens norm NEN 5140, klasse 2  
 Get.: HOFSTEDE d.d. 2013-04-17 MV = NAP -0.16 m Y = 594176.6 conustype cilindrisch elektrisch, 1500 mm  
 $\alpha$  afwijking van de vertikaal



**SONDERING MET PLAATSELIJKE KLEEFMETING**

NOORD-WEST 380

Opdr. 6012-0102-000  
 Sond. DKM712-4

# LEGENDA TERREINPROEVEN EN GRONDSOORTEN

## BORINGEN / PEILBUIZEN

	mechanische boring (B)
	handboring (HB)
	niet uitgevoerde boring
	niet uitgevoerde handboring
	boring met peilbuis
	boring met peilbuis, ondiep en diep filter
	boring met peilbuis, ondiep, middeldiep en diep filter
	handboring met peilbuis
	hellingsmeterbuis (HMB)
	gedrukte peilbuis (PB) / minifilter (MF)
	boring derden
	boring derden met peilbuis

## SONDERINGEN

	diep-/diepzware sondering
	middelzware sondering
	diep-/diepzware sondering met plaatselijke kleefmeting
	middelzware sondering met plaatselijke kleefmeting
	slagsondering
	niet uitgevoerde sondering
	waterspanningsmeter (WSM)
	sondering derden
	sondering derden met plaatselijke kleefmeting

### Type sonderingen

M	middelzware sondering
D	diepsondering
DZ	diepzware sondering
S	slagsondering

### Toegevoegde metingen

KM	meting van de plaatselijke kleef
P	meting van waterspanning
M	meting van de magnetische veldsterkte
G	meting van de geleidbaarheid
S	meting van de schuifgolfsnelheid (seismische meting)
T	meting van de temperatuur

## LEGENDA / TERMINOLOGIE

### grind

	Grind, siltig
	Grind, zwak zandig
	Grind, matig zandig
	Grind, sterk zandig
	Grind, uiterst zandig

### zand

	Zand, kleilig
	Zand, zwak siltig
	Zand, matig siltig
	Zand, sterk siltig
	Zand, uiterst siltig

### veen

	Veen, mineraalarm
	Veen, zwak kleilig
	Veen, sterk kleilig
	Veen, zwak zandig
	Veen, sterk zandig

### klei

	Klei, zwak siltig
	Klei, matig siltig
	Klei, sterk siltig
	Klei, uiterst siltig
	Klei, zwak zandig
	Klei, matig zandig
	Klei, sterk zandig

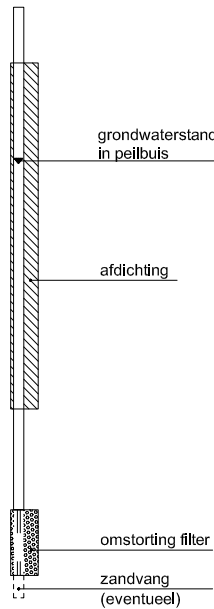
### leem

	Leem, zwak zandig
	Leem, sterk zandig

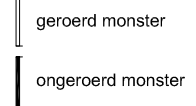
### Overige toevoegingen

	zwak humeus
	matig humeus
	sterk humeus
	zwak grindig
	matig grindig
	sterk grindig

### Peilbuis



### Monsters



### Overig

	gemiddeld hoogste grondwaterstand
	grondwaterstand
	gemiddeld laagste grondwaterstand
	slib
	verharding / kern / asfalt
	puin

## CONTINU ELEKTRISCH SONDEREN

### Meettechniek

De standaard bij Fugro toegepaste conus is de "elektrische kleefmantelconus", waarmee zowel de conusweerstand als de plaatselijke wrijvingsweerstand gelijktijdig wordt gemeten. Bij het uitvoeren van een sondering conform NEN 5140 wordt de puntweerstand gemeten, die moet worden overwonnen om een conus met een tophoek van  $60^{\circ}$  en een basisoppervlak van  $1000 \text{ mm}^2$  met een constante snelheid van ca  $20 \text{ mm/s}$  in de bodem te drukken. Voor de meting van de wrijvingsweerstand is een mantel met een oppervlak van  $15000 \text{ mm}^2$  boven de punt aangebracht. De druk op de conuspunt (conusweerstand in MPa) en de wrijving langs de kleefmantel (plaatselijke wrijvingsweerstand in MPa) worden door rekstroken in de conus continu gemeten. Volgens NEN 5140 mag het basisoppervlak van de conus tussen  $500$  en  $2000 \text{ mm}^2$  variëren zonder dat correctiefactoren op de meetresultaten behoeven te worden toegepast. Fugro sonderingen worden standaard uitgevoerd met een sondeerconus met een basisoppervlak van  $1500 \text{ mm}^2$  en een manteloppervlak van  $20000 \text{ mm}^2$ .

Veelal wordt gebruik gemaakt van een kortere conus waarbij in afwijking van NEN 5140 het cilindrische deel vanaf de conuspunt een lengte heeft van  $230 \text{ mm}$  in plaats van de genormeerde lengte van  $400 \text{ mm}$ . Onderzoek <sup>(1)</sup> heeft aangetoond, dat de invloed van de lengte van de conus op het sondeerresultaat verwaarloosbaar is, terwijl met een kortere conus met minder risico een grotere sondeerdiepte kan worden bereikt.

De meetsignalen worden digitaal via een kabel of draadloos naar een elektrische meeteenheid gestuurd en tezamen met de diepte en de tijd in een computer opgeslagen. Definitieve verwerking vindt daarna op kantoor plaats, waarbij de gemeten parameters tegen de diepte in grafiekvorm wordt uitgewerkt. Door continue registratie van de gemeten conus- en wrijvingsweerstand wordt een nauwkeurig beeld van de gelaagdheid en de vastheid van de bodem verkregen.

In de elektrische conus is standaard een hellingmeter ingebouwd waarmee tijdens het sonderen de afwijking van de conus met de verticaal wordt geregistreerd. Onjuiste diepteaanduiding als gevolg van "krom sonderen" wordt hiermee voorkomen. Afhankelijk van de sondeerklasse wordt de diepte hiervoor gecorrigeerd.

### Interpretatie van de sonderingen met plaatselijke wrijvingsweerstand

Meting van zowel de conusweerstand  $q_c$  als de plaatselijke wrijvingsweerstand  $f_s$  maakt het mogelijk het wrijvingsgetal  $R_f$  te berekenen. Het wrijvingsgetal wordt gedefinieerd als het quotiënt van de plaatselijke wrijving en de op gelijke diepte gemeten conusweerstand, vermenigvuldigd met een factor 100. Hierbij wordt rekening gehouden met laagscheidingen ter hoogte van de mantel.

Het wrijvingsgetal geeft samen met de conusweerstand over het algemeen een goed beeld van de bodemopbouw *benen* de grondwaterspiegel. In de onderstaande tabel zijn enige kenmerkende waarden van het wrijvingsgetal aangegeven. *Met nadruk dient te worden gesteld dat deze waarden slechts indicatief zijn en getoetst dienen te worden aan boringen of lokale ervaring en uitsluitend gelden voor de cilindrische elektrische conus.*

grondsoort	wrijvingsgetal	grondsoort	wrijvingsgetal
Grind, grof zand	0,2 – 0,6	Klei	3,0 – 5,0
Zand	0,6 – 1,2	Potklei	5,0 – 7,0
Silt, leem, löss	1,2 – 4,0	Veen	5,0 – 10,0

In geroerde grond en in grond boven de grondwaterspiegel kunnen grote afwijkingen ten opzichte van de genoemde waarden voorkomen.

### Presentatie sondeergegevens

De sonderingen zijn uitgewerkt met een interpretatie van het wrijvingsgetal voor identificatie van de bodemlagen. De identificatie van de bodemlagen is uitgevoerd volgens Robertson [1990] <sup>(2)</sup>, die door Fugro is aangepast aan de Nederlandse omstandigheden. Bij deze interpretatie wordt uitgegaan van de genormaliseerde waarden van de conusweerstand  $nQ_c$  en wrijvingsgetal  $nR_f$  als ingangsparameters.

<sup>1)</sup> Lunne en Powell, A comparison of different sized piezocones in UK clays.

<sup>2)</sup> Robertson, P.K. [1990] "Soil Classification using the cone penetration test". Canadian Geotechnical Journal, 27(1), 151-8

**CONTINU ELEKTRISCH SONDEREN**

De genormaliseerde waarden van de conusweerstand  $nQ_c$  en wrijvingsgetal  $nR_f$  worden als volgt berekend:

Genormaliseerde conusweerstand: 
$$nQ_c = \frac{q_t - \sigma'_{v0}}{\sigma'_{v0}}$$

Genormaliseerd wrijvingsgetal: 
$$nR_f = \frac{100 \cdot f_s}{q_t - \sigma_{v0}}$$

Waarin:

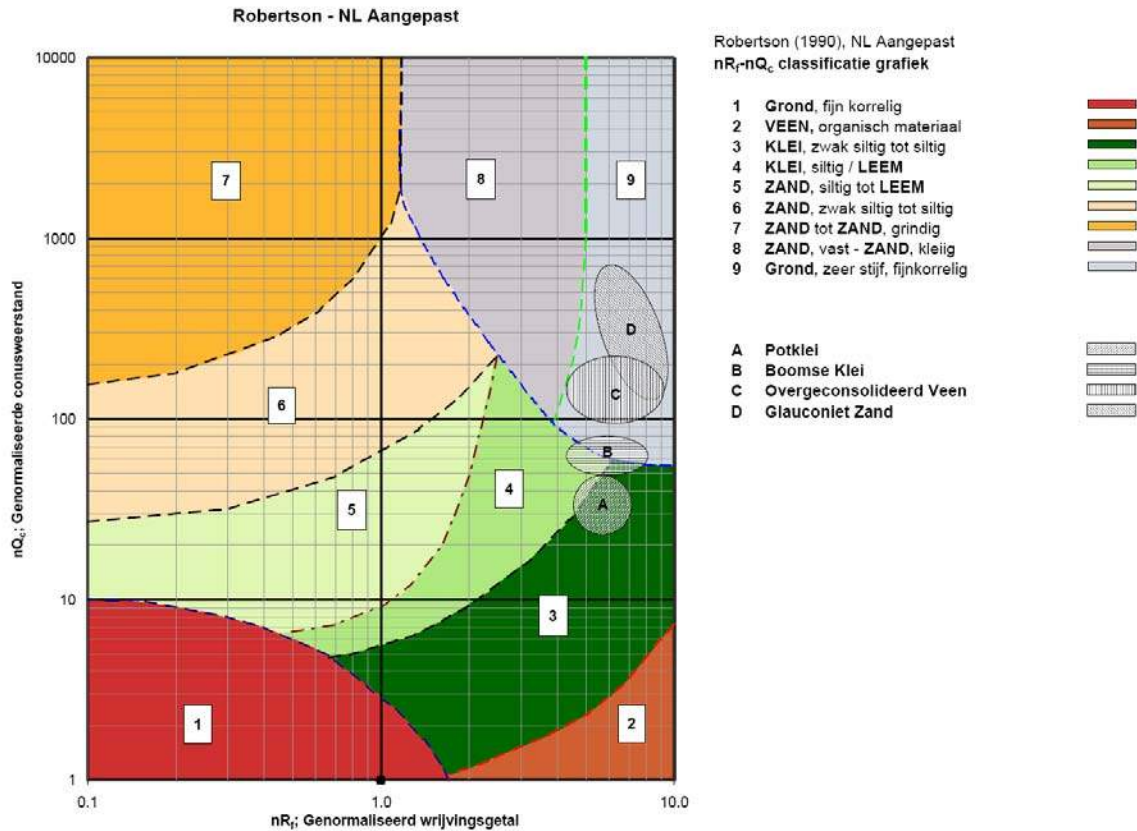
- $\sigma'_{v0}$  = de effectieve verticale korrelspanning uitgaande van het effectieve volumiek gewicht dat per bodemlaag wordt bepaald.
- $\sigma_{v0}$  = de verticale grondspanning uitgaande van het volumiek gewicht dat per bodemlaag wordt bepaald.
- $q_t$  = gemeten conusweerstand ( $q_c$ ) gecorrigeerd voor de waterspanning:  $q_c + (1-\alpha)\{\beta(u_1 - u_0) + u_0\}$  of  $q_c + (1-\alpha)u_2$  (respectievelijk voor een filter in de punt ( $u_1$ ) en een filter direct achter de conuspunt ( $u_2$ ));
- $\beta$  = factor voor de verschillende grondsoorten voor omrekening van  $u_1$  naar  $u_2$ ; meestal wordt hiervoor aangehouden 0,8;
- $\alpha$  = netto oppervlakteverhouding coëfficiënt van de conus i.v.m. spleet achter de conuspunt;
- $u_1$  = de gemeten waterdruk bij een filterplaatsing *in* de punt;
- $u_2$  = de gemeten waterdruk bij een filterplaatsing *achter* de punt;
- $u_0$  = de hydrostatische stijghoogte
- $f_s$  = gemeten plaatselijke wrijvingsweerstand.

In geval er geen waterspanning is gemeten, wordt voor  $q_t$  de waarde van  $q_c$  gebruikt.

Voor de grondsoorten, die specifiek zijn voor de Nederlandse ondergrond condities, zijn in de Bodem Classificatiegrafiek van Robertson [1990] twee aanpassingen gedaan om de Nederlandse situatie beter te beschrijven:

- Gebieden 4 en 5 zijn anders ingedeeld, zodat losgepakte zanden en ondiepe kleilagen beter worden geïnterpreteerd. Deze aanpassingen zijn in de figuur op de volgende pagina weergegeven.
- Bovendien is een extra voorwaarde ingebracht om Holocene veenlagen goed te kunnen classificeren. Voor  $q_c < 1,5$  MPa en  $R_f > 5$  % wordt de grond als veen geclassificeerd.

## CONTINU ELEKTRISCH SONDEREN



Voor een aantal specifieke grondtypen, zoals bijvoorbeeld potklei, Boomse klei, overgeconsolideerd veen en glauconiëthoudend zand is tevens het classificatie gebied aangegeven. Deze stemmen niet direct overeen met de benamingen van gebieden een tot en met negen.

De identificatie is indicatief en alleen geldig voor lagen onder de grondwaterstand. De resultaten dienen te worden geverifieerd met boringen of geologische informatie. Uitgedroogde cohesieve toplagen geven een te hoge waarde geven voor het wrijvingsgetal, daardoor worden bijvoorbeeld uitgedroogde kleilagen mogelijk onterecht geïnterpreteerd als veenlagen. Ook is de correlatie voor de toplagen minder betrouwbaar vanwege het lage effectieve spanningsniveau in deze lagen.

### Andere conustypen

Naast de meting van conusweerstand en plaatselijke wrijving is het mogelijk extra (combinaties van) metingen uit te voeren. In onderstaand schema zijn enkele mogelijkheden aangegeven. Indien gewenst kan nadere informatie over metingen en toepassingsmogelijkheden worden verschaft.

**CONTINU ELEKTRISCH SONDEREN**

type meting	Meetresultaten	toepassingsmogelijkheden
waterspanning	waterspanning ter plaatse van de punt	registreren waterremmende lagen indicatie stijghoogte grondwater classificatie / gelaagdheid bodem
magnetometer	Magnetische veldsterkte in 3 orthogonale richtingen (X,Y,Z)	Blindganger onderzoek, onderzoek ligging obstakels ( stalen leidingen), grondankers), onderzoek paalpunt niveau / schoorstand funderingspalen, onderzoek ligging onderzijde stalen damwanden
geleidbaarheid	elektrische geleiding grond en grondwater	indicatie waterkwaliteit / zoet - zout water grens onderzoek verspreiding verontreiniging
temperatuur	temperatuurmeting op verschillende diepten	warmteoverdracht in de bodem bepaling temperatuurgradiënt
schuifgolfsnelheid (seismisch)	dynamische bodemparameters op verschillende diepten	machinefunderingen, windturbinefunderingen
versnelling	versnellingen op verschillende diepten	heirillingen / verkeerstrillingen
CPM (conuspressiometer)	spannings-rek-gedrag en sterkte in situ	bepaling grondstijfheid, horizontale korrelspanning, ongedraineerde schuifweerstand en relatieve dichtheid
MIP (membrane interface probe)	verticale verspreiding van vluchtige (gechloreerde) koolwaterstoffen	bestudering zak/drijfslagen en/of verontreinigingen met vluchtige (gechloreerde) koolwaterstoffen
ROST (rapid optical screening tool)	verticale verspreiding van (aromatische) koolwaterstoffen	bestudering zak/drijfslagen en/of verontreinigingen met (aromatische) koolwaterstoffen
video	videobeeld van de grond bij het passeren van de conus	nadere geotechnische classificatie / structuur informatie over bodemverontreiniging (verkleuring)

**Klassenindeling NEN 5140**

De Nederlandse norm gaat uit van vier kwaliteitsklassen. Voorafgaand aan de uitvoering dient een keuze te worden gemaakt binnen welke kwaliteitsklasse het werk minimaal uitgevoerd moet worden. De klassenindeling heeft voornamelijk betrekking op de nauwkeurigheid van de gemeten conusweerstand, plaatselijke wrijvingsweerstand en diepte, zoals blijkt uit de onderstaande tabel.

klasse	meetgrootheid	toelaatbare meetonzekerheid	meetinterval
1	Conusweerstand	0,05 MPa of 3%	20 mm
	Plaatselijke wrijvingsweerstand	0,01 MPa of 10%	
	Helling	2°	
	Sondeerdiepte	0,2 m of 1 %	
2	Conusweerstand	0,25 MPa of 5%	50 mm
	Plaatselijke wrijvingsweerstand	0,05 MPa of 15%	
	Helling	2°	
	Sondeerdiepte	0,2 m of 2 %	
3	Conusweerstand	0,5 MPa of 5%	100 mm
	Plaatselijke wrijvingsweerstand	0,05 MPa of 20%	
	Helling	5°	
	Sondeerdiepte	0,2 m of 2 %	
4	Conusweerstand	0,5 MPa of 5%	100 mm
	Plaatselijke wrijvingsweerstand	0,05 MPa of 20%	
	Sondeerlengte	0,1 m of 1%	

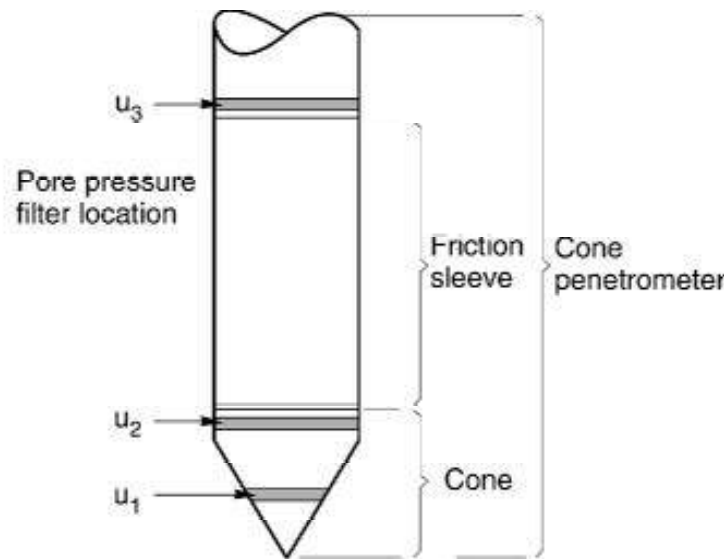
Opmerking: De toelaatbare meetonzekerheid is de grotere waarde van de absolute meetonzekerheid en de relatieve meetonzekerheid. De relatieve meetonzekerheid geldt voor de meetwaarde en niet voor het meetbereik.

Voor projecten, waarbij parameters op basis van Tabel 2.b NEN 9997-1 worden afgeleid, is een hoge nauwkeurigheidsklasse gewenst. Het is in slappe grondlagen met lage conusweerstand extra moeilijk om aan de eisen van klassen 1 en 2 te voldoen. Dit in tegenstelling tot grondsoorten met hoge conusweerstand. Het bij Fugro gehanteerde meetstelsel voor sonderen is bijzonder nauwkeurig door strikte kwaliteitscontroles en calibraties. Fugro sonderingen vallen dan ook standaard in klasse 2. Klasse 1 sonderingen dienen alleen voor calibratiedoeleinden en wetenschappelijk onderzoek. Bij routinematige sonderingen kunnen de specificaties van klasse 1 sonderingen alleen door aanvullende maatregelen worden benaderd.

## INTERPRETATIE VAN WATERSPANNINGSSONDERINGEN

### Meetsysteem

De Fugro piëzo-conus geeft tijdens het sonderen een continue registratie van de waterspanning, de conusweerstand en meestal ook de plaatselijke wrijvingsweerstand. Een sondeerconus is hiertoe voorzien van een ingebouwde drukopnemer, waarmee de waterspanning wordt gemeten via een in en/of direct boven de conuspunt aangebracht keramisch / roestvrijstalen filter,  $u_1$  respectievelijk  $u_2$ , zie figuur 1. Het filter  $u_3$  wordt slechts zelden toegepast. De conus is standaard voorzien van een ingebouwde hellingmeter.



Figuur 1 Principe piëzo-conus

De sensor van de drukopnemer is aangebracht op hetzelfde niveau als de filterconstructie en staat via het filter in direct contact met het grondwater. De conusconstructie is zodanig dat er geen met lucht gevulde holle ruimten zijn, waardoor de respons van de drukopnemer zou kunnen worden verstoord. De waterdruk wordt gemeten met een piëzo-resistieve opnemer met een minimaal benodigde waterverplaatsing en een hoog uitgangssignaal. Slechts  $0,2 \text{ mm}^3$  is nodig voor het volle meetbereik. Het meetbereik kan worden gekozen afhankelijk van de te verwachten wateroverspanning. In stijve kleien kan deze oplopen tot meer dan 3 MPa (300 m waterkolom).

### Uitvoeringswijze

Om een juiste meting van de waterspanning te verkrijgen, dient het gehele meetsysteem volledig ontlucht en gevuld te zijn met een weinig samendrukbare vloeistof. Deze vloeistof mag niet uit de conus verdwijnen tijdens penetratie door de onverzadigde lagen boven de grondwaterstand. Daarom worden het meetsysteem met het keramisch / roestvrijstalen filter en de conus verzadigd met een hoog viskeuze vloeistof. Vervolgens wordt een rubber membraan om de conus aangebracht.

Indien het grondwater relatief ondiep aanwezig is, wordt bij voorkeur voorgeboord tot het niveau van de grondwaterspiegel teneinde luchttoetreding te voorkomen. Hiermee wordt ook de kans op beschadiging en in de grond achterblijven van het rubber membraan verkleind.

Tijdens penetratie van de conus worden de optredende water(over)spanningen en de conusweerstand continu en simultaan geregistreerd.



### Interpretatie

De resultaten van de piëzo-sonderingen bestaan uit de gemeten conusweerstand ( $q_c$ ), de plaatselijke wrijvingsweerstand ( $f_s$ ), het wrijvingsgetal ( $R_f$ ), de gemeten waterspanning ( $u_1$  of  $u_2$  respectievelijk in de punt en achter de punt) en de wateroverspanningindex  $B_q$ .

De resultaten van de waterspanningsmeting tijdens het sonderen vormen uit grondmechanisch en geohydrologisch oogpunt een belangrijke extra informatiebron voor de interpretatie van de bodemopbouw. Door combinatie van de meting van de conusweerstand en de waterspanning, bij voorkeur samen met de plaatselijke wrijvingsweerstand, wordt optimaal gebruik gemaakt van de sondeertechniek en kan het benodigde aanvullend grondonderzoek efficiënter worden gepland.

Bij de interpretatie speelt met name de wateroverspanning een rol, dat wil zeggen de verhoging van de waterspanning die door het indrukken van de conus ontstaan is.

Dunne cohesieve laagjes in een zandpakket en dunne zandlaagjes in een kleipakket, die in de conusweerstand en de plaatselijke wrijvingsweerstand door uitmiddeling niet of slecht zichtbaar zijn, kunnen goed worden gedetecteerd aan de hand van de water(over)spanningen, die door het sonderen ontstaan. Deze laagjes kunnen van groot belang zijn voor het zettingsgedrag van funderingen en voor de verticale (on)doorlatendheid van de grond.

Verder kunnen met de piëzo-conus, met name via de  $u_1$ -meting, sterk gelaagde structuren van zand en klei onderscheiden worden van homogene lagen hetgeen op basis van conusweerstand en plaatselijke wrijving in veel gevallen niet lukt. Het detectievermogen van de  $u_1$ -meting lijkt veel hoger te zijn dan van de  $u_2$ -meting.

### Wateroverspanningindex $B_q$

Met de wateroverspanningindex  $B_q$  kan een meer nauwkeurige classificatie van de grondsoort worden verkregen. Deze index is de verhouding van de wateroverspanning en de netto conusweerstand  $q_{net}$ , zijnde de gemeten conusweerstand  $q_c$  gecorrigeerd voor de waterspanning op het netto oppervlak van de sondeerconus, rekeninghoudend met de heersende effectieve spanning op het betreffende niveau. De wateroverspanningindex  $B_q$  wordt als volgt berekend:

$$B_q = \beta \cdot (u_1 - u_0) / q_{net} \quad \text{of} \quad B_q = (u_2 - u_0) / q_{net}$$

waarin:

- $\beta$  = factor voor de verschillende grondsoorten voor omrekening van  $u_1$  naar  $u_2$ ; standaard wordt hiervoor aangehouden 0,8, zijnde normaal geconsolideerde kleien (zie hierna volgende tabel);
- $q_{net}$  =  $q_t - \sigma'_{v0}$  = netto conusweerstand;
- $q_t$  =  $q_c + (1-a) \cdot \{ \beta \cdot (u_1 - u_0) + u_0 \}$  voor een filter in de conuspunt;
- =  $q_c + (1-a) \cdot u_2$  voor een filter direct achter de conuspunt;
- $\sigma'_{v0}$  = de effectieve verticale korrelspanning; standaard wordt hierbij uitgegaan van een gemiddeld volumiek gewicht van de bodemlagen van  $14 \text{ kN/m}^3$  en een grondwaterstand op 1 m beneden maaiveld;
- $a$  = netto oppervlakteverhoudingscoëfficiënt van de conus i.v.m. de spleet achter de conuspunt;
- $u_1$  = de gemeten waterdruk bij een filterplaatsing *in* de punt;
- $u_2$  = de gemeten waterdruk bij een filterplaatsing *achter* de punt;
- $u_0$  = de hydrostatische stijghoogte; standaard wordt hiervoor in de berekening een niveau aangehouden van 1 m beneden maaiveld.

Voor andere grondsoorten zijn de  $\beta$ -factoren in onderstaande tabel gegeven.

Grond gedrag	$\beta$ -factor
Normaal geconsolideerde klei	0,6 - 0,8
Licht overgeconsolideerde klei	0,5 - 0,7
Sterk overgeconsolideerde klei	0 <sup>1)</sup> - 0,3
Leem samendrukbaar	0,5 - 0,6
Leem, vast en dillatant gedrag	0 <sup>1)</sup> - 0,2
Zand siltig, los gepakt	0,2 - 0,4

<sup>1)</sup> Bij meting van de waterspanning achter de conuspunt worden in bepaalde gevallen negatieve waterspanningen gemeten. Deze waarden geven nauwelijks een indicatie van de doorlatendheid, doch alleen over het materiaalgedrag.

### Dissipatietest

Het is ook mogelijk het sondeerproces op een bepaalde diepte tijdelijk te stoppen en de afname van de wateroverspanning (dissipatie) als functie van de tijd te registreren. Daarna kan het sondeerproces worden voortgezet.

In doorlatende gronden geeft de dissipatietest een goed beeld van de heersende hydrostatische waterspanning en daarmee van de stijghoogte. Het betreft slechts een indicatie aangezien de meetnauwkeurigheid beperkt is. Door het uitvoeren van meerdere metingen in een grondlaag en de gemiddelde waarde van de stijghoogte te bepalen kan een beduidend hogere nauwkeurigheid worden behaald. Ervaring leert dat de onnauwkeurigheid circa 0,5 m bedraagt.

Voor een meer nauwkeurige bepaling en de optredende fluctuaties zijn peilbuismetingen over een langere waarnemingsperiode nodig, afhankelijk van het doel.

In slecht doorlatende, cohesieve lagen kan met behulp van de dissipatietest een indicatie van de consolidatiecoëfficiënt en daarmee van de verticale (on)doorlatendheid worden verkregen. Hierbij dient de dissipatietest te worden voortgezet totdat de wateroverspanning tenminste met 50 % is afgenomen. In de praktijk komt dat overeen met circa 1/2 uur à 3/4 uur.

Uit berekeningen en kwalitatieve vergelijking van de metingen wordt inzicht verkregen in het consolidatiegedrag van de grond.

Voor het vaststellen van de heersende hydrostatische waterspanning in kleilagen is de dissipatietest in de meeste gevallen weinig geschikt, vanwege de benodigde lange aanpassingstijd en de onnauwkeurigheid.

## 5 Milieuhygiënisch onderzoek (verkennend bodemonderzoek)

### Verantwoording

Titel: Milieuhygiënisch onderzoek: Project: Noord – West 380 kV  
Deelgebied: 1  
Mastnummer: 712

Projectnummer: B02032.000377.001

Referentienummer: T206878

Revisie: 1.0

Datum: 18 december 2014

Auteur(s): M.N.J. Meuwissen

Gecontroleerd door: C.W.F. Jansonius

Paraaf gecontroleerd:



Goedgekeurd door: J. Assink



Paraaf goedgekeurd:

Contact: [TenneT380kVnw@arcadis.nl](mailto:TenneT380kVnw@arcadis.nl)



### INHOUDSOPGAVE

5.1. Inleiding

5.2. Vooronderzoek

5.3. Veld- en laboratoriumonderzoek

5.4. Resultaten veldonderzoek

5.5. Resultaten laboratoriumonderzoek

5.6. Evaluatie

5.7. Bijlagen H5

Bijlage 5-1: Tekening met situering boringen en peilbuis

Bijlage 5-2: Analysecertificaten

Bijlage 5-3: Toetsing analyseresultaten

Bijlage 5-4: Toetsingskader

Bijlage 5-5: Kwaliteitsborging

Bijlage 5-6: Veldwerkverklaring

## 5.1 *Inleiding*

### 5.1.1 *Algemeen*

De strategie voor de uitvoering van het verkennend bodemonderzoek voor de landbodem is gebaseerd op de NEN 5740, Bodem – Landbodem - Strategie voor het uitvoeren van verkennend bodemonderzoek – Onderzoek naar de milieuhygiënische kwaliteit van de bodem, uitgegeven door het Nederlands Normalisatie Instituut (NNI) januari 2009.

Naast een verkennend bodemonderzoek is een waterbodemonderzoek in de watergangen op de locatie uitgevoerd. De strategie voor de uitvoering van het waterbodemonderzoek is gebaseerd op de NEN 5720, Bodem – Waterbodem – Strategie voor het uitvoeren van verkennend onderzoek - Onderzoek naar de milieuhygiënische kwaliteit van waterbodem en baggerspecie, uitgegeven door het Nederlands Normalisatie Instituut (NNI) november 2009.

### 5.1.2 *Aanleiding en doelstelling*

De aanleiding voor het uitvoeren van het verkennend bodemonderzoek en het waterbodemonderzoek is een bodemingreep. In verband hiermee is inzicht in de milieuhygiënische kwaliteit van de bodem (grond en grondwater) en waterbodem noodzakelijk.

De doelstelling van het onderzoek is het vaststellen van de milieuhygiënische bodemkwaliteit van de onderzoekslocatie. Het verkennend bodem- en waterbodemonderzoek is bedoeld om aan te tonen of er mogelijk sprake is van verontreinigde grond en slib.

### 5.1.3 *Kwaliteitsborging en onafhankelijkheid*

Voor informatie omtrent kwaliteitsborging, zie bijlage 5-5.

Voor de onafhankelijkheidsverklaring van de milieudeskundigen, zie bijlage 5-6.

### 5.1.4 *Opbouw van het rapport*

In het voorliggende rapport komen de volgende aspecten aan de orde:

- De resultaten van het vooronderzoek (paragraaf 5.2);
- De uitgevoerde veld- en laboratoriumwerkzaamheden (paragraaf 5.3);
- De resultaten van het veldonderzoek (paragraaf 5.4);
- De resultaten van het laboratoriumonderzoek en de interpretatie (paragraaf 5.5);
- Een evaluatie van de onderzoeksresultaten, toetsing van de gekozen onderzoekshypothese en conclusies en aanbevelingen (paragraaf 5.6).

De bijbehorende tekeningen, boorprofielen en analysecertificaten zijn als bijlage opgenomen.

## 5.2 *Vooronderzoek*

### 5.2.1 *Algemeen*

In deze paragraaf worden de resultaten van het vooronderzoek besproken. Dit resulteert in een hypothese over de mate van verdenking ten aanzien van bodemverontreiniging op de locatie.

Het vooronderzoek is uitgevoerd conform de NEN 5717 en 5725 met uitzondering van de financieel/juridische aspecten. De resultaten van het vooronderzoek zijn in de volgende paragrafen weergegeven.

### 5.2.2 *Locatiegegevens*

Voor gedetailleerde informatie van de locatie wordt verwezen naar hoofdstuk 1.

### 5.2.3 *Geraadpleegde bronnen*

Bij het verzamelen van de historische gegevens zijn verschillende bronnen geraadpleegd. In tabel 5.2.1 zijn de bronnen vermeld. Bij elke bron is een toelichting opgenomen. In paragraaf 5.2.4 zijn de resultaten van het vooronderzoek toegelicht.

**Tabel 5.2.1: Overzicht geraadpleegde bronnen tijdens vooronderzoek**

Bron	Korte toelichting
Provincie Groningen	Bodeminformatie van de provincie: <a href="http://geoservices.provinciegroningen.nl/Flamingo/Kaarten/bodeminformatie/">http://geoservices.provinciegroningen.nl/Flamingo/Kaarten/bodeminformatie/</a>
Waterschap Noorderzijlvest	Telefonisch contact dhr. Bakker en dhr. Van der Klok, 13 – 14 sept 2012
Overige bronnen (archieven)	Indien bovengenoemde bronnen hiertoe aanleiding geven, zijn de archiefbezoeken uitgevoerd om aanvullende informatie te verkrijgen

#### 5.2.4 Resultaten dossieronderzoek

Uit de beschikbare gegevens, verkregen uit bovengenoemde bronnen (tabel 5.2.1), blijkt niet dat ter plaatse van de mastvoet sprake is van (water-)bodemverontreiniging. De aangetroffen informatie gaf geen aanleiding tot het uitvoeren van aanvullend (archief)onderzoek. De locatie kan derhalve beschouwd worden als onverdacht.

#### 5.2.5 Resultaten terreininspectie

De terreininspectie is uitgevoerd door Marcel la Crois op 07-03-2013. Tijdens de terreininspectie zijn de volgende onderdelen aan de orde gekomen:

- Huidig terreingebruik;
- Verhardingen en vloeren;
- Boven- en ondergrondse tanks (en vul- en ontluchtingspunten), stookplaatsen, (half)verhardingslagen, ophogingen, storthopen, dempingen en ontgravingen;
- Mogelijke asbestverdenking;
- Of er met iemand gesproken is en wat de uitkomsten hiervan zijn.

Tijdens de terreininspectie zijn geen bijzonderheden aangetroffen.

Er zijn bij de milieukundige werkzaamheden en inspecties geen bijzonderheden waargenomen m.b.t. drainage (geen volledige drainage-inspectie uitgevoerd).

#### 5.2.5.1 Bodemopbouw en geohydrologie

De regionale bodemopbouw is weergegeven in onderstaande tabel 5.2.2. De gegevens uit deze tabel zijn ontleend aan [www.dinoloket.nl](http://www.dinoloket.nl) aangevuld met de lokale locatie specifieke gegevens zoals naar voren komt uit de sonderingen uitgevoerd in het kader van het geotechnische onderzoek (zie hoofdstuk 4) en de handboringen voor het cultuurtechnisch onderzoek (zie hoofdstuk 2).

**Tabel 5.2.2: Regionale bodemopbouw**

Globale diepte (m NAP)	Samenstelling	Geohydrologische eenheid	Formatie
-0,12 tot -6,2	klei, zand	Deklaag	Naaldwijk
-6,2 tot -10	zand, klei	watervoerende laag	Boxtel
-10 tot -40	klei	Slechtdoorlatende laag	Peelo

#### Oppervlaktewaterpeilen

Het peil van de rond de mastlocatie gelegen oppervlaktewater bedraagt circa -1,10 m NAP. Dit is gebaseerd op het AHN2 (Algemeen Hoogtebestand Nederland) en de veldmetingen van het slootprofiel.

#### Freatisch grondwater

De Gemiddeld Hoogste Grondwaterstand (GHG) en Gemiddeld Laagste Grondwaterstand (GLG) geeft de grondwaterstandsfluctuatie zone aan. Deze kunnen in het veld terug te vinden zijn als hydromorfe profielkenmerken. Op basis van de hydromorfe profielkenmerken in boringen op de locatie is een gemiddelde GHG af te leiden van 0,62 m -mv en de GLG op 1,63 m -mv. Bij een maaiveldniveau van -0,12 m NAP komt dit overeen met een GHG van -0,74 m NAP en een GLG van -1,76 m NAP.

De in peilbuis 71201-1 met filterdiepte 1,8 tot 2,8 m -mv tijdens de veldwerkzaamheden opgenomen freatische stijghoogte is weergegeven in onderstaande tabel. De waarden ten opzichte van maaiveld zijn met de maaiveldhoogte van -0,25 m NAP bij de peilbuis (in het rapport afgerond op twee decimalen) vertaald naar een waarde ten opzichte van NAP.

**Tabel 5.2.3: Ondiepe stijghoogte peilbuis 71201-1**

Datum	Stijghoogte (m -mv)	Stijghoogte (m NAP)
3/7/2013	1,20	-1,45
3/22/2013	1,10	-1,35

De locatie is niet gelegen in een waterwingebied of boringsvrije zone.

#### 5.2.6 Resultaten voorgaande bodemonderzoeken

Er zijn geen bodemonderzoeken bekend die zijn uitgevoerd op deze locatie, of de informatie over de bodemonderzoeken resulteert niet in een gewijzigde onderzoekshypothese of -strategie.

#### 5.2.7 Opstelling onderzoekshypothese en onderzoeksstrategie

Conform de aanpak van de NEN 5740 dient, op basis van de resultaten van het vooronderzoek een onderzoekshypothese te worden vastgesteld. De hypothese geeft het volgende aan:

- Of de bodem naar verwachting wel of niet verontreinigd is;
- De aard van de verontreinigende stoffen;
- De plaats van voorkomen van de verontreinigende stoffen;
- Of de stoffen worden verwacht in grond en/of grondwater.

De onderzoekshypothese en onderzoeksstrategie voor het verkennend bodemonderzoek en het waterbodemonderzoek is onverdacht (ONV). De onderzoeksstrategie voor het verkennend waterbodemonderzoek is overig water, lintvormig, lichte onderzoeksinspanning (OLL).

In paragraaf 5.3 is de onderzoeksstrategie (boringen, peilbuizen en analyses) uitgewerkt in de vorm van een onderzoeksinspanning (veldwerk en laboratorium).

### 5.3 Veld- en laboratoriumonderzoek

#### 5.3.1 Veldonderzoek

Het veldonderzoek is verricht op 07-03-2013 volgens de geldende richtlijnen. Het veldwerk heeft bestaan uit de volgende werkzaamheden:

- Het uitvoeren van een terreininspectie;
- Het uitvoeren van 6 handboringen;
- Het zintuiglijk beoordelen van het bij de boringen vrijkomende bodemmateriaal op bodemkundige eigenschappen en op eventueel aanwezige verontreinigingskenmerken, inclusief eventuele asbestverdachte materialen;
- Het nemen van monsters van het bij de boringen vrijkomende bodemmateriaal. De monstertrajecten zijn weergegeven aan de rechterzijde van de boorprofielen in bijlage 1-1;
- Het plaatsen van een peilbuis met een filterlengte van 1,0 m in een van de diepere boorgaten en opnemen grondwaterstand;
- Het doorpompen van de peilbuis direct na plaatsing hiervan.

Onderstaande werkzaamheden zijn op 22-03-2013 verricht:

- Het opnemen van de grondwaterstand in de peilbuis;
- Het verrichten van veldmetingen: bepalen van de zuurgraad (pH) en het elektrisch geleidingsvermogen ( $E_c$ ) van het grondwater;
- Het nemen van grondwatermonsters uit de peilbuis.

Onderstaande werkzaamheden zijn op 05-03-2013 verricht:

- Het uitvoeren van twintig boringen in de watergangen;
- Het nemen van twee waterbodemonsters.

### 5.3.2 Laboratoriumonderzoek

Een overzicht van het aantal en van de verrichte laboratoriumanalyses is weergegeven in tabel 5.3.1 en 5.3.2.

**Tabel 5.3.1: Overzicht veld- en laboratoriumonderzoek verkennend bodemonderzoek**

Onderzoeks-Strategie	Aantal boringen en peilbuizen			Aantal en soort analyses			
	0,5 m -mv	4,0 m -mv	4 m -mv met peilbuis	Grond		Grondwater	
ONV	4	1	1	2	Standaardpakket grond incl. lutum en organische stof	1	Standaardpakket grondwater

\* In de boorprofielen zijn nog 2 boringen opgenomen (boring 71207 en 71208). Deze boringen maken geen deel uit van het milieukundig bodemonderzoek, maar horen bij het civieltechnische en geohydrologisch onderzoek. Verder is er nog een extra peilbuis (71201a) geplaatst deze is uitsluitend gebruikt voor geohydrologisch onderzoek.

**Tabel 5.3.2: Overzicht veld- en laboratoriumonderzoek waterbodemonderzoek**

Boring	Monster	Analyse
712001bs	712001bs-1	Pakket A: Standaard waterbodemonderzoek regionale wateren
712002bs	712002bs-1	Pakket A: Standaard waterbodemonderzoek regionale wateren

Voor de toegepaste methoden bij het laboratoriumonderzoek wordt verwezen naar bijlage 5-5.

### 5.3.3 Afwijkingen van de onderzoeksstrategie

Er zijn geen afwijkingen geweest van de onderzoeksstrategie.

## 5.4 Resultaten veldonderzoek

### 5.4.1 Bodemopbouw en grondwatergegevens

De resultaten van de bodemkundige beoordeling van de boringen zijn in bijlage 1-1 in de vorm van boorprofielen weergegeven. Op basis van deze boorprofielen kan de bodemopbouw als volgt worden beschreven.

- Vanaf maaiveld tot circa 3,40 m -mv bevindt zich klei;
- Van 3,4 tot 4 m -mv (maximale boordiepte) is zand aangetroffen.

In onderstaande tabel zijn de resultaten van de veldmetingen van het grondwater weergegeven.

**Tabel 5.4.1: Resultaten veldmetingen grondwater**

Peilbuis	Filterstelling (m -mv)	Grondwaterstand (m -mv)	pH (-)	Ec (µS/cm)
71201	1,8 – 2,8	1,20	8,1	2100

### 5.4.2 Zintuiglijke waarnemingen

Tijdens het veldwerk zijn er zintuiglijk geen waarnemingen gedaan die duiden op een verontreiniging.

### 5.4.3 Monsteselectie

De selectie van de te analyseren grondmonsters, zoals genoemd in onderstaande tabel, heeft plaatsgevonden op basis van de in de voorgaande paragrafen genoemde resultaten van het veldonderzoek.

De monsters zijn dusdanig geselecteerd dat, na uitvoering van de analyses, een zo representatief mogelijk beeld verkregen wordt van de milieuhygiënische kwaliteit van boven- en ondergrond. Voor de situering van de boringen en peilbuis wordt verwezen naar bijlage 5-1.

**Tabel 5.4.2: Monsterselectie**

Monstercode	Monstertraject (m -mv)	Boringnummers	Analysepakket
MMbg01	0,0 - 0,5	71201-1, 71202-1, 71203-1, 71204-1, 71204-2, 71205-1, 71205-2, 71206-1, 71206-2	Standaardpakket grond incl. lutum en organische stof
MMog01	0,7 - 1,7	71201-3, 71201-4, 71202-3, 71202-4	Standaardpakket grond incl. lutum en organische stof

In het kader van het slibonderzoek zijn er op twee plaatsen tien steken genomen, waaruit in het veld twee mengmonster zijn samengesteld. Het betreft een mengmonster 712001bs-1 en 712002bs-1. Het slib is bemonsterd en geanalyseerd op het pakket A: Standaard waterbodembodem regionale wateren.

## 5.5 Resultaten laboratoriumonderzoek

### 5.5.1 Analyseresultaten

De analysecertificaten met de resultaten van het laboratoriumonderzoek en een toelichting op de toegepaste analysemethoden zijn weergegeven in bijlage 5-2. In bijlage 5-3 zijn de getoetste analyseresultaten weergegeven.

### 5.5.2 Toetsingskader

Zie bijlage 5-4.

### 5.5.3 Overschrijdingen

Uit de toetsing van de gemeten waarden blijkt dat in één van de onderzochte monsters gehalten boven de toetsingswaarden zijn aangetroffen. Deze overschrijdingen zijn weergegeven in tabel 5.5.1 en 5.5.2 (grond), tabel 5.5.3 (grondwater) en tabel 5.5.4 (slib).

**Tabel 5.5.1: Overschrijdingen van de toetsingswaarden grondmonsters (Circulaire bodemsanering)**

Monster	Monstertraject (m -mv)	Boringnummers	Mate van verontreiniging		
			> AW	>T	> I
MMbg01	0,0 - 0,5	71201-1, 71202-1, 71203-1, 71204-1, 71204-2, 71205-1, 71205-2, 71206-1, 71206-2	-	-	-
MMog01	0,7 - 1,7	71201-3, 71201-4, 71202-3, 71202-4	-	-	-

> AW : overschrijding van de Achtergrondwaarde

> T : overschrijding van de Tussenwaarde

> I : overschrijding van de Interventiewaarde

- : geen overschrijding

**Tabel 5.5.2: Overschrijdingen van de toetsingswaarden grondmonsters (Besluit bodemkwaliteit)**

Monster	Monstertraject (m -mv)	Boringnummers	Bodemkwaliteitsklasse generiek beleid			Oordeel*
			> AW	> MWw	>MWi	
MMbg01	0,0 - 0,5	71201-1, 71202-1, 71203-1, 71204-1, 71204-2, 71205-1, 71205-2, 71206-1, 71206-2	-	-	-	Achtergrondwaarde
MMog01	0,7 - 1,7	71201-3, 71201-4, 71202-3, 71202-4	-	-	-	Achtergrondwaarde

> AW : overschrijding van de Achtergrondwaarde

> MWw : overschrijding van de maximale waarde Wonen

> MWi : overschrijding van de maximale waarde Industrie

- : geen overschrijding

\* : het betreft hier het oordeel voor ontvangende bodem.



**Tabel 5.5.3: Overschrijdingen van toetsingswaarden grondwatermonsters (Circulaire bodemsanering)**

Peilbuis	Filterstelling (m -mv)	Mate van verontreiniging		
		> S	> T	> I
71201	1,8 – 2,8	Barium Kwik Xylenen	-	-

> S : overschrijding van de Streefwaarde

> T : overschrijding van de Tussenwaarde

> I : overschrijding van de Interventiewaarde

- : geen overschrijding

**Tabel 5.5.4 Overschrijdingen van toetsingswaarden slibmonsters (Besluit Bodemkwaliteit)**

Monster	Toetsing verspreiding op aangrenzend perceel	Toetsing toepassen in oppervlaktewater
712001bs-1	Verspreidbaar	Vrij toepasbaar
712002bs-1	Verspreidbaar	Klasse A

### Conclusie

In de grond zijn geen verontreinigingen aangetoond. In het grondwater is een lichte verhoging van de concentratie barium, kwik en xylenen aangetoond. De licht verhoogde concentratie barium betreft echter geen verontreiniging. Verhoogde bariumconcentraties zijn van nature aanwezig in dit gebied. Het slib is beoordeeld als verspreidbaar, vrij toepasbaar en klasse A toepasbaar.

## 5.6 Evaluatie

### 5.6.1 Algemeen

In dit hoofdstuk vindt de evaluatie plaats van de resultaten van het veld- en laboratoriumonderzoek. Op basis hiervan is de milieuhygiënische kwaliteit van de bodem (grond, grondwater en slib) beschreven.

### 5.6.2 Milieuhygiënische kwaliteit van de bodem

Uit de resultaten van het laboratoriumonderzoek blijkt het volgende:

- In de boven- en ondergrond zijn geen verontreinigingen aangetoond;
- In het grondwater is een lichte verontreiniging met barium, kwik en xylenen aangetoond;
- Het slib is beoordeeld als verspreidbaar, vrij toepasbaar en klasse A.

### 5.6.3 Conclusies en aanbevelingen

Uit het uitgevoerde bodemonderzoek kan het volgende worden geconcludeerd:

- Op basis van de gemeten gehalten in het grondwater wordt de hypothese 'onverdacht' verworpen;
- Visueel zijn geen aanwijzingen dat er sprake is van bodemverontreiniging;
- In zowel grond als grondwater wordt voor geen van de geanalyseerde parameters de waarde voor nader onderzoek (tussenwaarden) of de interventiewaarde overschreden;
- Het slib in de watergang is beoordeeld als verspreidbaar, vrij toepasbaar en klasse A toepasbaar;
- De gevonden gehalten in de bodem vormen in milieuhygiënische zin geen belemmeringen voor het toekomstige gebruik van de locatie.

Indien er grond van de locatie vrijkomt voor hergebruik elders, moet er rekening mee worden gehouden dat deze niet zonder meer vrij toepasbaar is. Op hergebruik van grond en baggerspecie is het Besluit bodemkwaliteit van toepassing. Hiervoor geldt een andere onderzoeksstrategie.

5.7 *Bijlagen H5*

Bijlage 5-1: Tekening met situering boringen en peilbuis

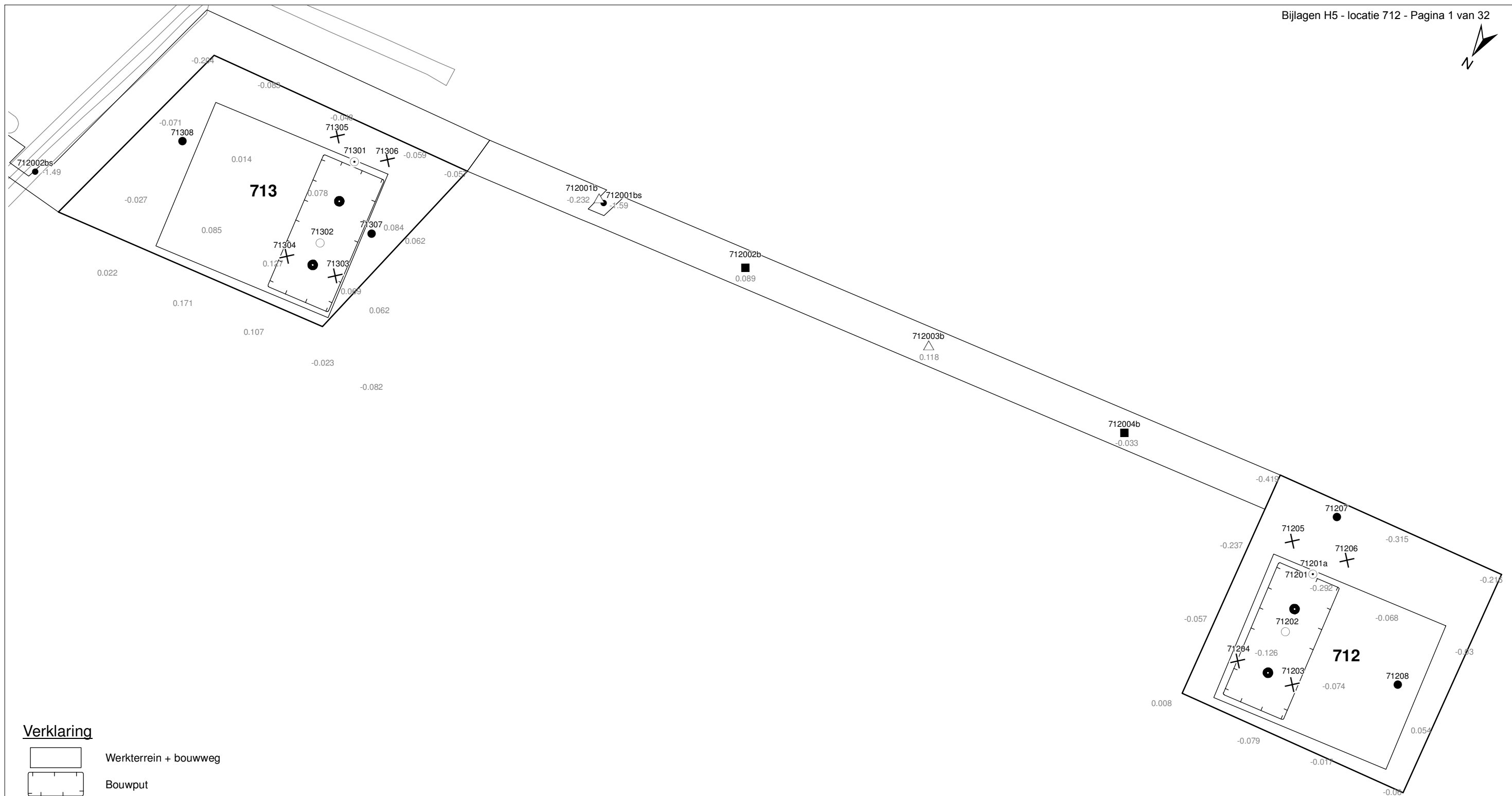
Bijlage 5-2: Analysecertificaten

Bijlage 5-3: Toetsing analyseresultaten










Bijlage 5-4: Toetsingskader


Bijlage 5-5: Kwaliteitsborging

Bijlage 5-6: Veldwerkverklaring



**Verklaring**

-  Werkterrein + bouwweg
-  Bouwput
-  Masten
-  Locatie handsondering met boring bouwwegen
-  Locatie boring bouwwegen
-  Locatie boring tot 0,50 m-mv
-  Locatie boring tot 1,20 m-mv
-  Locatie boring tot 4,00 m-mv
-  Locatie boring + peilbuis
- SL** Locatie slibmonster (Locatie)
- BS** Locatie slibmonster (Bouwweg)



Locatie VKA versie 2.5  
Bouwweg VKA versie 2.5.1

<b>TITEL</b>		<b>BOORPUNTEN KAART MAST : 712</b>		<b>Noord - West 380 kV</b>	
STATUS	GETEKEND DOOR	AFD.	PAR.	OPDRACHTGEVER <b>TenneT</b>	
	GECONTROLEERD DOOR	AFD.	PAR.	OMSCHRIJVING WIJZIGING	
	VOOR AKKOORD	AFD.	PAR.	SCHAAL <b>1:1250</b>	DATUM 1 <sup>ste</sup> UITGAVE <b>02.04.2014</b>
				FORMAT <b>A3</b>	NUMMER <b>Mast nr. 712</b>
				WILZ. NR.	<b>1</b>

ARCADIS Regio B.V.  
T.a.v. Mw. M. de Lange  
Postbus 63  
9400 AB ASSEN

## Analyscertificaat

Datum: 15-03-2013

Hierbij ontvangt u de resultaten van het navolgende laboratoriumonderzoek.

Certificaatnummer	2013029313
Uw projectnummer	712
Uw projectnaam	
Uw ordernummer	B02032.000377
Monster(s) ontvangen	10-03-2013

Dit certificaat mag uitsluitend in zijn geheel worden gereproduceerd.  
Aanvullende informatie behorend bij dit analysecertificaat kunt U vinden in het overzicht "Specificaties Analysemethoden". Extra exemplaren zijn verkrijgbaar bij de afdeling Verkoop en Advies.

De grondmonsters worden tot 6 weken na datum ontvangst bewaard en watermonsters tot 2 weken na datum ontvangst. Zonder tegenbericht worden de monsters nadien afgevoerd.  
Indien de monsters langer bewaard dienen te blijven verzoeken wij U dit exemplaar uiterlijk 1 week voor afloop van de standaardbewaarperiode ondertekend aan ons te retourneren. Voor de kosten van het langer bewaren van monsters verwijzen wij naar de prijslijst.

Bewaren tot:

Datum:

Naam:

Handtekening:

Wij vertrouwen erop uw opdracht hiermee naar verwachting te hebben uitgevoerd, mocht U naar aanleiding van dit analysecertificaat nog vragen hebben verzoeken wij U contact op te nemen met de afdeling Verkoop en Advies.

Met vriendelijke groet,

Eurofins Analytico B.V.



Ing. A. Veldhuizen  
Technical Manager

Eurofins Analytico B.V.

Gildeweg 44-46  
3771 NB Barneveld  
P.O. Box 459  
3770 AL Barneveld NL

Tel. +31 (0)34 242 63 00  
Fax +31 (0)34 242 63 99  
E-mail [info-env@eurofins.nl](mailto:info-env@eurofins.nl)  
Site [www.eurofins.nl](http://www.eurofins.nl)

BNP Paribas S.A. 227 9245 25  
VAT/BTW No. NL 8043.14.883.B01  
KvK No. 09088623  
IBAN: NL71BNPA0227924525  
BIC: BNPANL2A

Eurofins Analytico B.V. is erkend door het Vlaamse Gewest (OVAM en Dep. LNE), het Brusselse Gewest (BIM), het Waalse Gewest (DGRNE-OWD) en door de overheden van Frankrijk en Luxemburg (MEV).

**Analysecertificaat**

Uw projectnummer	712	Certificaatnummer/Versie	2013029313/1
Uw projectnaam		Startdatum	08-03-2013
Uw ordernummer	B02032.000377	Rapportagedatum	15-03-2013/08:13
Datum monstername	05-03-2013	Bijlage	A, B, C
Monsternemer		Pagina	1/2
Monstermatrix	Grond; Waterbodem (AS3000)		
Projectcode	2794 - Arcadis - TenneT Noord-West 380 kV		

Analyse	Eenheid	1	2
<b>Bodemkundige analyses</b>			
S Droge stof	% (m/m)	47.4	
S Droge stof	% (m/m)		42.3
S Organische stof	% (m/m) ds	4.6	4.2
S Gloeirest	% (m/m) ds	94.1	94.4
S Korrelgrootte < 2 µm	% (m/m) ds	18.5	19.3
<b>Metalen</b>			
S Barium (Ba)	mg/kg ds	<83	<93
S Cadmium (Cd)	mg/kg ds	<0.34	<0.38
S Kobalt (Co)	mg/kg ds	5.8	4.1
S Koper (Cu)	mg/kg ds	8.9	<9.4
S Kwik (Hg)	mg/kg ds	<0.084	<0.094
S Molybdeen (Mo)	mg/kg ds	<1.5	<1.5
S Nikkel (Ni)	mg/kg ds	17	12
S Lood (Pb)	mg/kg ds	<17	<19
S Zink (Zn)	mg/kg ds	48	41
<b>Minerale olie</b>			
Minerale olie (C10-C12)	mg/kg ds	<7.6	<5.7
Minerale olie (C12-C16)	mg/kg ds	<13	<9.4
Minerale olie (C16-C21)	mg/kg ds	<15	<11
Minerale olie (C21-C30)	mg/kg ds	<30	25
Minerale olie (C30-C35)	mg/kg ds	<15	37
Minerale olie (C35-C40)	mg/kg ds	<15	13
S Minerale olie totaal (C10-C40)	mg/kg ds	<96	87
Chromatogram olie (GC)			Zie bijl.
<b>Polychloorbifenylen, PCB</b>			
S PCB 28	mg/kg ds	<0.0010	<0.0010
S PCB 52	mg/kg ds	<0.0010	<0.0010
S PCB 101	mg/kg ds	<0.0010	<0.0010
S PCB 118	mg/kg ds	<0.0010	<0.0010

**Nr. Monsteromschrijving**

- 1 712001bs (25-45)
- 2 712002bs (20-70)

**Analytico-nr.**

 7437617  
 7437618

Q: door RvA geaccrediteerde verrichting

A: AP04 erkende verrichting

S: AS 3000 erkende verrichting

Dit certificaat mag uitsluitend in zijn geheel worden gereproduceerd.

Eurofins Analytico B.V.

 Gildeweg 44-46  
 3771 NB Barneveld  
 P.O. Box 459  
 3770 AL Barneveld NL  
 Tel. +31 (0)34 242 63 00  
 Fax +31 (0)34 242 63 99  
 E-mail info-env@eurofins.nl  
 Site www.eurofins.nl

 BNP Paribas S.A. 227 9245 25  
 VAT/BTW No. NL 8043.14.883.B01  
 KvK No. 09088623  
 IBAN: NL71BNP0227924525  
 BIC: BNPANL2A

Eurofins Analytico B.V. is erkend door het Vlaamse Gewest (OVAM en Dep. LNE), het Brusselse Gewest (BIM), het Waalse Gewest (DGRNE-OWD) en door de overheden van Frankrijk en Luxemburg (MEV).



## Analysecertificaat

Uw projectnummer	712	Certificaatnummer/Versie	2013029313/1
Uw projectnaam		Startdatum	08-03-2013
Uw ordernummer	B02032.000377	Rapportagedatum	15-03-2013/08:13
Datum monstername	05-03-2013	Bijlage	A, B, C
Monsternemer		Pagina	2/2
Monstermatrix	Grond; Waterbodem (AS3000)		
Projectcode	2794 - Arcadis - TenneT Noord-West 380 kV		

Analyse	Eenheid	1	2
S PCB 138	mg/kg ds	<0.0010	<0.0010
S PCB 153	mg/kg ds	<0.0010	<0.0010
S PCB 180	mg/kg ds	<0.0010	<0.0010
S PCB (som 7) (factor 0,7)	mg/kg ds	0.0049 <sup>1)</sup>	0.0049 <sup>1)</sup>
<b>Polycyclische Aromatische Koolwaterstoffen, PAK</b>			
S Naftaleen	mg/kg ds	<0.050	<0.050
S Fenanthreen	mg/kg ds	<0.050	<0.050
S Anthraceen	mg/kg ds	<0.050	<0.050
S Fluorantheen	mg/kg ds	<0.050	<0.050
S Benzo(a)anthraceen	mg/kg ds	<0.050	<0.050
S Chryseen	mg/kg ds	<0.050	<0.050
S Benzo(k)fluorantheen	mg/kg ds	<0.050	<0.050
S Benzo(a)pyreen	mg/kg ds	<0.050	<0.050
S Benzo(ghi)peryleen	mg/kg ds	<0.050	<0.050
S Indeno(123-cd)pyreen	mg/kg ds	<0.050	<0.050
S PAK VROM (10) (factor 0,7)	mg/kg ds	0.35 <sup>1)</sup>	0.35 <sup>1)</sup>

### Nr. Monsteromschrijving

- 1 712001bs (25-45)
- 2 712002bs (20-70)

**Analytico-nr.**  
7437617  
7437618

Eurofins Analytico B.V.



Q: door RvA geaccrediteerde verrichting  
A: AP04 erkende verrichting  
S: AS 3000 erkende verrichting

Dit certificaat mag uitsluitend in zijn geheel worden gereproduceerd.

**Akkoord  
Pr.coörd.**

VA

Gildeweg 44-46  
3771 NB Barneveld  
P.O. Box 459  
3770 AL Barneveld NL  
Tel. +31 (0)34 242 63 00  
Fax +31 (0)34 242 63 99  
E-mail info-env@eurofins.nl  
Site www.eurofins.nl

BNP Paribas S.A. 227 9245 25  
VAT/BTW No. NL 8043.14.883.B01  
KvK No. 09088623  
IBAN: NL71BNP0227924525  
BIC: BNPANL2A

Eurofins Analytico B.V. is erkend door het Vlaamse Gewest (OVAM en Dep. LNE), het Brusselse Gewest (BIM), het Waalse Gewest (DGRNE-OWD) en door de overheden van Frankrijk en Luxemburg (MEV).



**Bijlage (A) met deelmonsterinformatie behorende bij analysecertificaat 2013029313/1**

Pagina 1/1

Analytico-nr.	Boornr	Omschrijving	Van	Tot	Barcode	Monsteromschrijving
7437617	712001bs	1	25	45	0530727498	712001bs (25-45)
7437618	712002bs	1	20	70	0530727398	712002bs (20-70)



**Eurofins Analytico B.V.**

Gildeweg 44-46  
 3771 NB Barneveld  
 P.O. Box 459  
 3770 AL Barneveld NL  
 Tel. +31 (0)34 242 63 00  
 Fax +31 (0)34 242 63 99  
 E-mail [info-env@eurofins.nl](mailto:info-env@eurofins.nl)  
 Site [www.eurofins.nl](http://www.eurofins.nl)

BNP Paribas S.A. 227 9245 25  
 VAT/BTW No. NL 8043.14.883.B01  
 KvK No. 09088623  
 IBAN: NL71BNPA0227924525  
 BIC: BNPANL2A

Eurofins Analytico B.V. is erkend door het Vlaamse Gewest (OVAM en Dep. LNE), het Brusselse Gewest (BIM), het Waalse Gewest (DGRNE-OWD) en door de overheden van Frankrijk en Luxemburg (MEV).

**Bijlage (B) met opmerkingen behorende bij analysecertificaat 2013029313/1**

Pagina 1/1

**Opmerking 1)**De toetswaarde van de som is gelijk aan de sommatie van  $0,7 \star RG$ **Eurofins Analytico B.V.**

Gildeweg 44-46      Tel. +31 (0)34 242 63 00  
3771 NB Barneveld      Fax +31 (0)34 242 63 99  
P.O. Box 459      E-mail info-env@eurofins.nl  
3770 AL Barneveld NL      Site www.eurofins.nl

BNP Paribas S.A. 227 9245 25  
VAT/BTW No. NL 8043.14.883.B01  
KvK No. 09088623  
IBAN: NL71BNPA0227924525  
BIC: BNPANL2A

Eurofins Analytico B.V. is erkend door het Vlaamse Gewest (OVAM en Dep. LNE), het Brusselse Gewest (BIM), het Waalse Gewest (DGRNE-OWD) en door de overheden van Frankrijk en Luxemburg (MEV).



**Bijlage (C) met methodeverwijzingen behorende bij analysecertificaat 2013029313/1**

Pagina 1/1

Analyse	Methode	Techniek	Referentiemethode
Droge Stof	W0104	Gravimetrie	Cf. pb 3210-1 en cf. NEN-EN 12880
Droge stof	W0104	Gravimetrie	Cf. pb 3210-1 en cf. NEN-EN 12880
Organische stof/Gloeirest	W0109	ICP-AES	Cf. 3210-2a/b en cf. NEN 5754/EN 12879
Korrelgrootte < 2 µm (Lutum) Sedimentatie	W0173	Sedimentatie	Cf. pb 3210-3 en cf. NEN 5753
Barium (Ba)	W0423	ICP-MS	Cf. NEN-EN-ISO 17294-2
Cadmium (Cd)	W0423	ICP-MS	Cf. pb 3210-4/3250-1 & NEN-EN-ISO 17294-2
Kobalt (Co)	W0423	ICP-MS	Cf. pb 3210-4/3250-1 & NEN-EN-ISO 17294-2
Koper (Cu)	W0423	ICP-MS	Cf. pb 3210-4/3250-1 & NEN-EN-ISO 17294-2
Kwik (Hg)	W0423	ICP-MS	Cf. pb 3210-4/3250-1 & NEN-EN-ISO 17294-2
Molybdeen (Mo)	W0423	ICP-MS	Cf. pb 3210-4/3250-1 & NEN-EN-ISO 17294-2
Nikkel (Ni)	W0423	ICP-MS	Cf. pb 3210-4/3250-1 & NEN-EN-ISO 17294-2
Lood (Pb)	W0423	ICP-MS	Cf. pb 3210-4/3250-1 & NEN-EN-ISO 17294-2
Zink (Zn)	W0423	ICP-MS	Cf. pb 3210-4/3250-1 & NEN-EN-ISO 17294-2
Minerale olie (GC)	W0202	GC-FID	Cf. pb 3210-6 en gw. NEN 6978
Chromatogram M0 (GC)	W0202	GC-FID	Eigen methode
Polychloorbifenylen (PCB)	W0271	GC-MS	Cf. pb. 3210-7 & gw. NEN 6980
PAK som AS3000/AP04	W0271	GC-MS	gw. NEN-ISO 18287
PAK (VROM)	W0271	GC-MS	Cf. pb. 3210-5 & gw. NEN-ISO 18287

Nadere informatie over de toegepaste onderzoeksmethoden alsmede een classificatie van de meetonzekerheid staan vermeld in ons overzicht "Specificaties analysemethoden", versie 2011.

**Eurofins Analytico B.V.**

Gildeweg 44-46  
3771 NB Barneveld  
P.O. Box 459  
3770 AL Barneveld NL


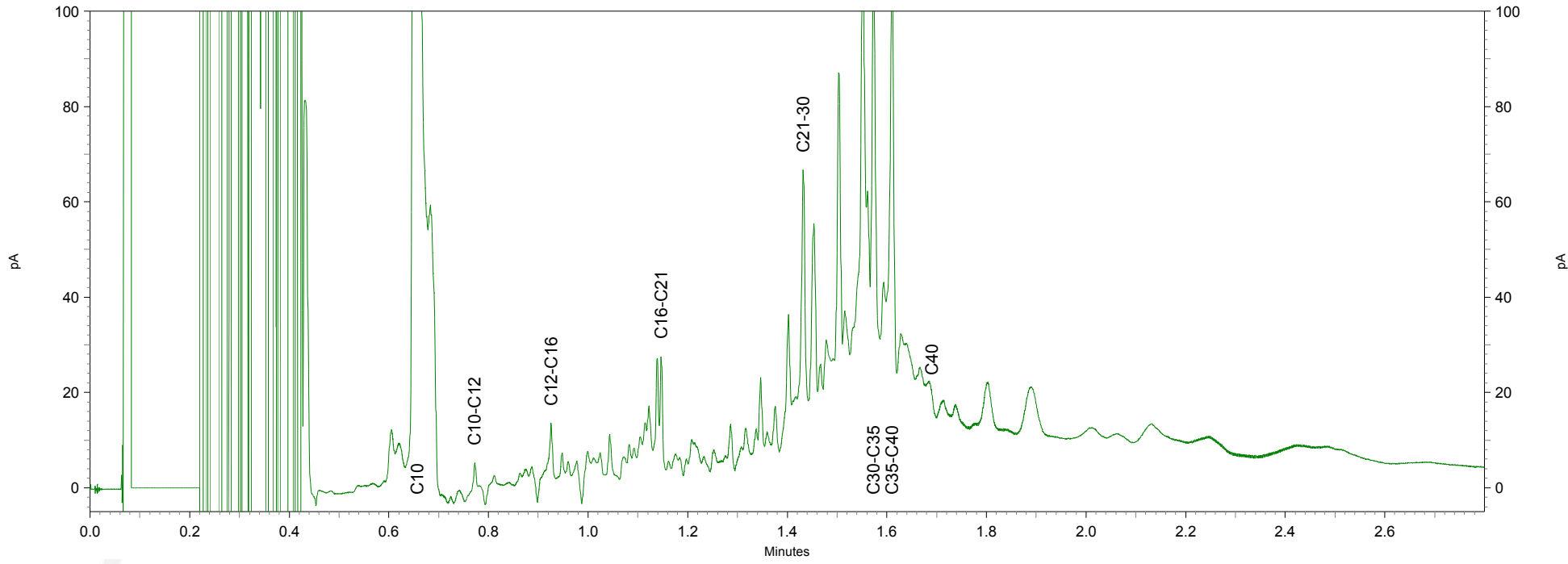
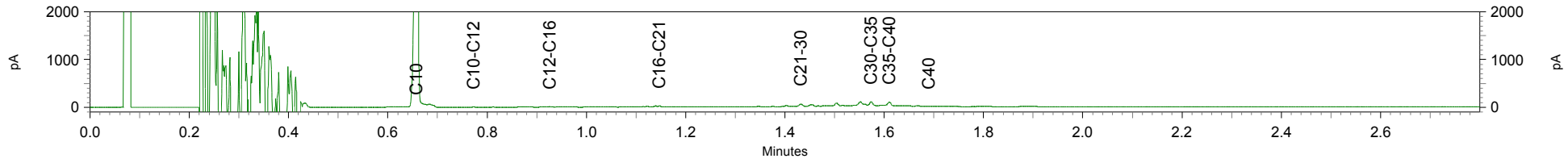
Tel. +31 (0)34 242 63 00  
Fax +31 (0)34 242 63 99  
E-mail [info-env@eurofins.nl](mailto:info-env@eurofins.nl)  
Site [www.eurofins.nl](http://www.eurofins.nl)

BNP Paribas S.A. 227 9245 25  
VAT/BTW No. NL 8043.14.883.B01  
KvK No. 09088623  
IBAN: NL71BNP0227924525  
BIC: BNPANL2A

Eurofins Analytico B.V. is erkend door het Vlaamse Gewest (OVAM en Dep. LNE), het Brusselse Gewest (BIM), het Waalse Gewest (DGRNE-OWD) en door de overheden van Frankrijk en Luxemburg (MEV).

# Chromatogram TPH/ Mineral Oil

Sample ID.: 7437618  
Certificate no.: 2013029313  
Sample description.: 712002bs (20-70)  
V



ARCADIS Regio B.V.  
T.a.v. Mw. M. de Lange  
Postbus 63  
9400 AB ASSEN

## Analysecertificaat

Datum: 15-03-2013

Hierbij ontvangt u de resultaten van het navolgende laboratoriumonderzoek.

Certificaatnummer	2013029327
Uw projectnummer	712
Uw projectnaam	
Uw ordernummer	B02032.000377
Monster(s) ontvangen	10-03-2013

Dit certificaat mag uitsluitend in zijn geheel worden gereproduceerd.  
Aanvullende informatie behorend bij dit analysecertificaat kunt U vinden in het overzicht "Specificaties Analysemethoden". Extra exemplaren zijn verkrijgbaar bij de afdeling Verkoop en Advies.

De grondmonsters worden tot 6 weken na datum ontvangst bewaard en watermonsters tot 2 weken na datum ontvangst. Zonder tegenbericht worden de monsters nadien afgevoerd.  
Indien de monsters langer bewaard dienen te blijven verzoeken wij U dit exemplaar uiterlijk 1 week voor afloop van de standaardbewaarperiode ondertekend aan ons te retourneren. Voor de kosten van het langer bewaren van monsters verwijzen wij naar de prijslijst.

Bewaren tot:

Datum:

Naam:

Handtekening:

Wij vertrouwen erop uw opdracht hiermee naar verwachting te hebben uitgevoerd, mocht U naar aanleiding van dit analysecertificaat nog vragen hebben verzoeken wij U contact op te nemen met de afdeling Verkoop en Advies.

Met vriendelijke groet,

Eurofins Analytico B.V.



Ing. A. Veldhuizen  
Technical Manager

Eurofins Analytico B.V.

Gildeweg 44-46  
3771 NB Barneveld  
P.O. Box 459  
3770 AL Barneveld NL

Tel. +31 (0)34 242 63 00  
Fax +31 (0)34 242 63 99  
E-mail [info-env@eurofins.nl](mailto:info-env@eurofins.nl)  
Site [www.eurofins.nl](http://www.eurofins.nl)

BNP Paribas S.A. 227 9245 25  
VAT/BTW No. NL 8043.14.883.B01  
KvK No. 09088623  
IBAN: NL71BNPA0227924525  
BIC: BNPANL2A

Eurofins Analytico B.V. is erkend door het Vlaamse Gewest (OVAM en Dep. LNE), het Brusselse Gewest (BIM), het Waalse Gewest (DGRNE-OWD) en door de overheden van Frankrijk en Luxemburg (MEV).

## Analysecertificaat

Uw projectnummer	712	Certificaatnummer/Versie	2013029327/1
Uw projectnaam		Startdatum	08-03-2013
Uw ordernummer	B02032.000377	Rapportagedatum	15-03-2013/08:14
Datum monstername	07-03-2013	Bijlage	A, B, C
Monsternemer	Marcel la Crois	Pagina	1/2
Monstermatrix	Grond; Grond (AS3000)		
Projectcode	2794 - Arcadis - TenneT Noord-West 380 kV		

Analyse	Eenheid	1	2
<b>Voorbehandeling</b>			
Cryogeen malen AS3000		Uitgevoerd	Uitgevoerd
<b>Bodemkundige analyses</b>			
S Droge stof	% (m/m)	78.0	73.5
S Organische stof	% (m/m) ds	3.3	1.4
Q Gloeirest	% (m/m) ds	94.6	97.1
S Korrelgrootte < 2 µm (Lutum)	% (m/m) ds	29.7	21.5
<b>Metalen</b>			
S Barium (Ba)	mg/kg ds	33	23
S Cadmium (Cd)	mg/kg ds	0.27	<0.17
S Kobalt (Co)	mg/kg ds	6.9	5.9
S Koper (Cu)	mg/kg ds	9.8	5.4
S Kwik (Hg)	mg/kg ds	0.090	<0.050
S Molybdeen (Mo)	mg/kg ds	<1.5	<1.5
S Nikkel (Ni)	mg/kg ds	20	18
S Lood (Pb)	mg/kg ds	25	<13
S Zink (Zn)	mg/kg ds	69	45
<b>Minerale olie</b>			
Minerale olie (C10-C12)	mg/kg ds	<3.0	<3.0
Minerale olie (C12-C16)	mg/kg ds	<5.0	<5.0
Minerale olie (C16-C21)	mg/kg ds	<6.0	<6.0
Minerale olie (C21-C30)	mg/kg ds	<12	<12
Minerale olie (C30-C35)	mg/kg ds	<6.0	<6.0
Minerale olie (C35-C40)	mg/kg ds	<6.0	<6.0
S Minerale olie totaal (C10-C40)	mg/kg ds	<38	<38
<b>Polychloorbifenylen, PCB</b>			
S PCB 28	mg/kg ds	<0.0010	<0.0010
S PCB 52	mg/kg ds	<0.0010	<0.0010
S PCB 101	mg/kg ds	<0.0010	<0.0010
S PCB 118	mg/kg ds	<0.0010	<0.0010

### Nr. Monsteromschrijving

1	71201 (0-25) 71202 (0-35) 71203 (0-40) 71204 (0-25) 71204 (25-50) 71206 (0-30) 71206 (30-50) 71205 (
2	71201 (70-110) 71201 (110-150) 71202 (70-120) 71202 (120-170)

Analytico-nr.

7437644

7437645

Q: door RvA geaccrediteerde verrichting

A: AP04 erkende verrichting

S: AS 3000 erkende verrichting

Dit certificaat mag uitsluitend in zijn geheel worden gereproduceerd.

Eurofins Analytico B.V.

Gildeweg 44-46  
3771 NB Barneveld  
P.O. Box 459  
3770 AL Barneveld NL

Tel. +31 (0)34 242 63 00  
Fax +31 (0)34 242 63 99  
E-mail info-env@eurofins.nl  
Site www.eurofins.nl

BNP Paribas S.A. 227 9245 25  
VAT/BTW No. NL 8043.14.883.B01  
KvK No. 09088623  
IBAN: NL71BNP0227924525  
BIC: BNPANL2A

Eurofins Analytico B.V. is erkend door het Vlaamse Gewest (OVAM en Dep. LNE), het Brusselse Gewest (BIM), het Waalse Gewest (DGRNE-OWD) en door de overheden van Frankrijk en Luxemburg (MEV).



## Analysecertificaat

Uw projectnummer	712	Certificaatnummer/Versie	2013029327/1
Uw projectnaam		Startdatum	08-03-2013
Uw ordernummer	B02032.000377	Rapportagedatum	15-03-2013/08:14
Datum monstername	07-03-2013	Bijlage	A, B, C
Monsternemer	Marcel la Crois	Pagina	2/2
Monstermatrix	Grond; Grond (AS3000)		
Projectcode	2794 - Arcadis - TenneT Noord-West 380 kV		

Analyse	Eenheid	1	2
S PCB 138	mg/kg ds	<0.0010	<0.0010
S PCB 153	mg/kg ds	<0.0010	<0.0010
S PCB 180	mg/kg ds	<0.0010	<0.0010
S PCB (som 7) (factor 0,7)	mg/kg ds	0.0049 <sup>1)</sup>	0.0049 <sup>1)</sup>
<b>Polycyclische Aromatische Koolwaterstoffen, PAK</b>			
S Naftaleen	mg/kg ds	<0.050	<0.050
S Fenanthreen	mg/kg ds	<0.050	<0.050
S Anthraceen	mg/kg ds	<0.050	<0.050
S Fluorantheen	mg/kg ds	<0.050	<0.050
S Benzo(a)anthraceen	mg/kg ds	<0.050	<0.050
S Chryseen	mg/kg ds	<0.050	<0.050
S Benzo(k)fluorantheen	mg/kg ds	<0.050	<0.050
S Benzo(a)pyreen	mg/kg ds	<0.050	<0.050
S Benzo(ghi)peryleen	mg/kg ds	<0.050	<0.050
S Indeno(123-cd)pyreen	mg/kg ds	<0.050	<0.050
S PAK VROM (10) (factor 0,7)	mg/kg ds	0.35 <sup>1)</sup>	0.35 <sup>1)</sup>

### Nr. Monsteromschrijving

1	71201 (0-25) 71202 (0-35) 71203 (0-40) 71204 (0-25) 71204 (25-50) 71206 (0-30) 71206 (30-50) 71205 (
2	71201 (70-110) 71201 (110-150) 71202 (70-120) 71202 (120-170)

### Analytico-nr.

7437644  
7437645

Eurofins Analytico B.V.



Q: door RvA geaccrediteerde verrichting  
A: AP04 erkende verrichting  
S: AS 3000 erkende verrichting

Dit certificaat mag uitsluitend in zijn geheel worden gereproduceerd.

Akkoord  
Pr.coörd.

VA

Gildeweg 44-46  
3771 NB Barneveld  
P.O. Box 459  
3770 AL Barneveld NL  
Tel. +31 (0)34 242 63 00  
Fax +31 (0)34 242 63 99  
E-mail info-env@eurofins.nl  
Site www.eurofins.nl

BNP Paribas S.A. 227 9245 25  
VAT/BTW No. NL 8043.14.883.B01  
KvK No. 09088623  
IBAN: NL71BNP0227924525  
BIC: BNPANL2A

Eurofins Analytico B.V. is erkend door het Vlaamse Gewest (OVAM en Dep. LNE), het Brusselse Gewest (BIM), het Waalse Gewest (DGRNE-OWD) en door de overheden van Frankrijk en Luxemburg (MEV).



**Bijlage (A) met deelmonsterinformatie behorende bij analysecertificaat 2013029327/1**

Pagina 1/1

Analytico-nr.	Boornr	Omschrijving	Van	Tot	Barcode	Monsteromschrijving
7437644	71201	1	0	25	0530771230	71201 (0-25) 71202 (0-35) 71203 (0-40) 71204 (0-25) 71205 (0-25) 71206 (0-30) 71207 (25-50) 71208 (25-50) 71209 (30-50) 71210 (70-110) 71211 (70-120) 71212 (110-150) 71213 (110-150) 71214 (110-150) 71215 (120-170) 71216 (120-170)
7437644	71202	1	0	35	0530771667	
7437644	71203	1	0	40	0530771672	
7437644	71204	1	0	25	0530771227	
7437644	71205	1	0	25	0530771097	
7437644	71206	1	0	30	0530770858	
7437644	71204	2	25	50	0530771226	
7437644	71205	2	25	50	0530771099	
7437644	71206	2	30	50	0530771660	
7437645	71201	3	70	110	0530771232	71201 (70-110) 71201 (110-150)
7437645	71202	3	70	120	0530771231	
7437645	71201	4	110	150	0530771663	
7437645	71202	4	120	170	0530771229	



**Eurofins Analytico B.V.**

Gildeweg 44-46  
 3771 NB Barneveld  
 P.O. Box 459  
 3770 AL Barneveld NL  
 Tel. +31 (0)34 242 63 00  
 Fax +31 (0)34 242 63 99  
 E-mail [info-env@eurofins.nl](mailto:info-env@eurofins.nl)  
 Site [www.eurofins.nl](http://www.eurofins.nl)

BNP Paribas S.A. 227 9245 25  
 VAT/BTW No. NL 8043.14.883.B01  
 KvK No. 09088623  
 IBAN: NL71BNPA0227924525  
 BIC: BNPANL2A

Eurofins Analytico B.V. is erkend door het Vlaamse Gewest (OVAM en Dep. LNE), het Brusselse Gewest (BIM), het Waalse Gewest (DGRNE-OWD) en door de overheden van Frankrijk en Luxemburg (MEV).

**Bijlage (B) met opmerkingen behorende bij analysecertificaat 2013029327/1**

Pagina 1/1

**Opmerking 1)**De toetswaarde van de som is gelijk aan de sommatie van  $0,7 \star RG$ **Eurofins Analytico B.V.**

Gildeweg 44-46      Tel. +31 (0)34 242 63 00  
3771 NB Barneveld      Fax +31 (0)34 242 63 99  
P.O. Box 459      E-mail info-env@eurofins.nl  
3770 AL Barneveld NL      Site www.eurofins.nl

BNP Paribas S.A. 227 9245 25  
VAT/BTW No. NL 8043.14.883.B01  
KvK No. 09088623  
IBAN: NL71BNPA0227924525  
BIC: BNPANL2A

Eurofins Analytico B.V. is erkend door het Vlaamse Gewest (OVAM en Dep. LNE), het Brusselse Gewest (BIM), het Waalse Gewest (DGRNE-OWD) en door de overheden van Frankrijk en Luxemburg (MEV).

**Bijlage (C) met methodeverwijzingen behorende bij analysecertificaat 2013029327/1**

Pagina 1/1

Analyse	Methode	Techniek	Referentiemethode
Cryogeen malen AS3000	W0106	Voorbehandeling	Cf. AS3000
Droge Stof	W0104	Gravimetrie	Cf. pb 3010-2 en Gw. NEN-ISO 11465
Organische stof/Gloeirest	W0109	Gravimetrie	Cf. pb 3010-3 en cf. NEN 5754
Korrelgrootte < 2 µm (Lutum)	W0173	Sedimentatie	Cf. pb 3010-4 en cf. NEN 5753
Barium (Ba)	W0423	ICP-MS	Cf. pb 3010-5 en cf. NEN-EN-ISO 17294-2
Cadmium (Cd)	W0423	ICP-MS	Cf. pb 3010-5 en cf. NEN-EN-ISO 17294-2
Kobalt (Co)	W0423	ICP-MS	Cf. pb 3010-5 en cf. NEN-EN-ISO 17294-2
Koper (Cu)	W0423	ICP-MS	Cf. pb 3010-5 en cf. NEN-EN-ISO 17294-2
Kwik (Hg)	W0423	ICP-MS	Cf. pb 3010-5 en cf. NEN-EN-ISO 17294-2
Molybdeen (Mo)	W0423	ICP-MS	Cf. pb 3010-5 en cf. NEN-EN-ISO 17294-2
Nikkel (Ni)	W0423	ICP-MS	Cf. pb 3010-5 en cf. NEN-EN-ISO 17294-2
Lood (Pb)	W0423	ICP-MS	Cf. pb 3010-5 en cf. NEN-EN-ISO 17294-2
Zink (Zn)	W0423	ICP-MS	Cf. pb 3010-5 en cf. NEN-EN-ISO 17294-2
Minerale Olie (GC)	W0202	GC-FID	Cf. pb 3010-7 en cf. NEN 6978
Polychloorbifenylen (PCB)	W0271	GC-MS	Cf. pb 3010-8 en gw. NEN 6980
PAK (VROM)	W0271	GC-MS	Cf. pb. 3010-6 en gw. NEN-ISO 18287
PAK som AS3000/AP04	W0271	GC-MS	Cf. pb. 3010-6 en gw. NEN-ISO 18287

Nadere informatie over de toegepaste onderzoeksmethoden alsmede een classificatie van de meetonzekerheid staan vermeld in ons overzicht "Specificaties analysemethoden", versie 2011.



Arcadis Assen  
T.a.v. Mw. M. de Lange  
Postbus 63  
9400 AB ASSEN

## Analysecertificaat

Datum: 27-03-2013

Hierbij ontvangt u de resultaten van het navolgende laboratoriumonderzoek.

Certificaatnummer/Versie	2013035870/1
Uw projectnummer	712
Uw projectnaam	
Uw ordernummer	B02032.000377
Monster(s) ontvangen	22-03-2013

Dit certificaat mag uitsluitend in zijn geheel worden gereproduceerd.  
Aanvullende informatie behorend bij dit analysecertificaat kunt U vinden in het overzicht "Specificaties Analysemethoden". Extra exemplaren zijn verkrijgbaar bij de afdeling Verkoop en Advies.

De grondmonsters worden tot 6 weken na datum ontvangst bewaard en watermonsters tot 2 weken na datum ontvangst. Zonder tegenbericht worden de monsters nadien afgevoerd.  
Indien de monsters langer bewaard dienen te blijven verzoeken wij U dit exemplaar uiterlijk 1 week voor afloop van de standaardbewaarperiode ondertekend aan ons te retourneren. Voor de kosten van het langer bewaren van monsters verwijzen wij naar de prijslijst.

Bewaren tot:

Datum:

Naam:

Handtekening:

Wij vertrouwen erop uw opdracht hiermee naar verwachting te hebben uitgevoerd, mocht U naar aanleiding van dit analysecertificaat nog vragen hebben verzoeken wij U contact op te nemen met de afdeling Verkoop en Advies.

Met vriendelijke groet,

Eurofins Analytico B.V.



Ing. A. Veldhuizen  
Technical Manager

Eurofins Analytico B.V.

Gildeweg 44-46  
3771 NB Barneveld  
P.O. Box 459  
3770 AL Barneveld NL

Tel. +31 (0)34 242 63 00  
Fax +31 (0)34 242 63 99  
E-mail [info-env@eurofins.nl](mailto:info-env@eurofins.nl)  
Site [www.eurofins.nl](http://www.eurofins.nl)

BNP Paribas S.A. 227 9245 25  
VAT/BTW No. NL 8043.14.883.B01  
KvK No. 09088623  
IBAN: NL71BNPA0227924525  
BIC: BNPANL2A

Eurofins Analytico B.V. is erkend door het Vlaamse Gewest (OVAM en Dep. LNE), het Brusselse Gewest (BIM), het Waalse Gewest (DGRNE-OWD) en door de overheden van Frankrijk en Luxemburg (MEV).

**Analysecertificaat**

Uw projectnummer	712	Certificaatnummer/Versie	2013035870/1
Uw projectnaam		Startdatum	22-03-2013
Uw ordernummer	B02032.000377	Rapportagedatum	27-03-2013/17:11
Datum monstername	22-03-2013	Bijlage	A, B, C
Monsternemer		Pagina	1/2
Monstermatrix	Water; Water (AS3000)		
Projectcode	2794 - Arcadis - TenneT Noord-West 380 kV		

Analyse	Eenheid	1
<b>Metalen</b>		
S Barium (Ba)	µg/L	130
S Cadmium (Cd)	µg/L	<0.80
S Kobalt (Co)	µg/L	<5.0
S Koper (Cu)	µg/L	<15
S Kwik (Hg)	µg/L	0.054
S Molybdeen (Mo)	µg/L	<3.6
S Nikkel (Ni)	µg/L	<15
S Lood (Pb)	µg/L	<15
S Zink (Zn)	µg/L	<60
<b>Vluchtige Aromatische Koolwaterstoffen</b>		
S Benzeen	µg/L	<0.20
S Toluene	µg/L	<0.30
S Ethylbenzeen	µg/L	<0.30
S o-Xyleen	µg/L	0.11
S m,p-Xyleen	µg/L	0.30
S Xylenen (som) factor 0,7	µg/L	0.41
BTEX (som)	µg/L	<1.1
S Naftaleen	µg/L	<0.050
S Styreen	µg/L	<0.30
<b>Vluchtige organische halogeenkoolwaterstoffen</b>		
S Dichloormethaan	µg/L	<0.20
S Trichloormethaan	µg/L	<0.60
S Tetrachloormethaan	µg/L	<0.10
S Trichlooretheen	µg/L	<0.60
S Tetrachlooretheen	µg/L	<0.10
S 1,1-Dichloorethaan	µg/L	<0.60
S 1,2-Dichloorethaan	µg/L	<0.60
S 1,1,1-Trichloorethaan	µg/L	<0.10
S 1,1,2-Trichloorethaan	µg/L	<0.10
S cis 1,2-Dichlooretheen	µg/L	<0.10

**Nr. Monsteromschrijving**  
1 71201 (200-300)

**Analytico-nr.**  
7462254

Q: door RvA geaccrediteerde verrichting  
A: AP04 erkende verrichting  
S: AS 3000 erkende verrichting

Dit certificaat mag uitsluitend in zijn geheel worden gereproduceerd.

Eurofins Analytico B.V.

Gildeweg 44-46  
3771 NB Barneveld  
P.O. Box 459  
3770 AL Barneveld NL  
Tel. +31 (0)34 242 63 00  
Fax +31 (0)34 242 63 99  
E-mail info-env@eurofins.nl  
Site www.eurofins.nl

BNP Paribas S.A. 227 9245 25  
VAT/BTW No. NL 8043.14.883.B01  
KvK No. 09088623  
IBAN: NL71BNPA0227924525  
BIC: BNPANL2A

Eurofins Analytico B.V. is erkend door het Vlaamse Gewest (OVAM en Dep. LNE), het Brusselse Gewest (BIM), het Waalse Gewest (DGRNE-OWD) en door de overheden van Frankrijk en Luxemburg (MEV).



## Analysecertificaat

Uw projectnummer	712	Certificaatnummer/Versie	2013035870/1
Uw projectnaam		Startdatum	22-03-2013
Uw ordernummer	B02032.000377	Rapportagedatum	27-03-2013/17:11
Datum monstername	22-03-2013	Bijlage	A, B, C
Monsternemer		Pagina	2/2
Monstermatrix	Water; Water (AS3000)		
Projectcode	2794 - Arcadis - TenneT Noord-West 380 kV		

Analyse	Eenheid	1
S trans 1,2-Dichlooretheen	µg/L	<0.10
CKW (som)	µg/L	<3.2
S Tribroommethaan	µg/L	<2.0
S Vinylchloride	µg/L	<0.10
S 1,1-Dichlooretheen	µg/L	<0.10
S 1,2-Dichloorethenen (Som) factor 0,7	µg/L	0.14 <sup>1)</sup>
S 1,1-Dichloorpropaan	µg/L	<0.25
S 1,2-Dichloorpropaan	µg/L	<0.25
S 1,3-Dichloorpropaan	µg/L	<0.25
S Dichloorpropanen som factor 0.7	µg/L	0.52
<b>Minerale olie</b>		
Minerale olie (C10-C12)	µg/L	<8.0
Minerale olie (C12-C16)	µg/L	<15
Minerale olie (C16-C21)	µg/L	<16
Minerale olie (C21-C30)	µg/L	<31
Minerale olie (C30-C35)	µg/L	<15
Minerale olie (C35-C40)	µg/L	<15
S Minerale olie totaal (C10-C40)	µg/L	<100

Nr. **Monsteromschrijving**  
1 71201 (200-300)

**Analytico-nr.**  
7462254

Eurofins Analytico B.V.



Q: door RvA geaccrediteerde verrichting  
A: AP04 erkende verrichting  
S: AS 3000 erkende verrichting

Dit certificaat mag uitsluitend in zijn geheel worden gereproduceerd.

**Akkoord**  
**Pr.coörd.**



Gildeweg 44-46  
3771 NB Barneveld  
P.O. Box 459  
3770 AL Barneveld NL  
Tel. +31 (0)34 242 63 00  
Fax +31 (0)34 242 63 99  
E-mail info-env@eurofins.nl  
Site www.eurofins.nl

BNP Paribas S.A. 227 9245 25  
VAT/BTW No. NL 8043.14.883.B01  
KvK No. 09088623  
IBAN: NL71BNP0227924525  
BIC: BNPANL2A

Eurofins Analytico B.V. is erkend door het Vlaamse Gewest (OVAM en Dep. LNE), het Brusselse Gewest (BIM), het Waalse Gewest (DGRNE-OWD) en door de overheden van Frankrijk en Luxemburg (MEV).

**Bijlage (A) met deelmonsterinformatie behorende bij analysecertificaat 2013035870/1**

Pagina 1/1

Analytico-nr.	Boornr	Omschrijving	Van	Tot	Barcode	Monsteromschrijving
7462254	71201	1	200	300	0691400868	71201 (200-300)
7462254	71201	2	200	300	0700562788	



**Eurofins Analytico B.V.**

Gildeweg 44-46  
3771 NB Barneveld  
P.O. Box 459  
3770 AL Barneveld NL

Tel. +31 (0)34 242 63 00  
Fax +31 (0)34 242 63 99  
E-mail [info-env@eurofins.nl](mailto:info-env@eurofins.nl)  
Site [www.eurofins.nl](http://www.eurofins.nl)

BNP Paribas S.A. 227 9245 25  
VAT/BTW No. NL 8043.14.883.B01  
KvK No. 09088623  
IBAN: NL71BNPA0227924525  
BIC: BNPANL2A

Eurofins Analytico B.V. is erkend door het Vlaamse Gewest (OVAM en Dep. LNE), het Brusselse Gewest (BIM), het Waalse Gewest (DGRNE-OWD) en door de overheden van Frankrijk en Luxemburg (MEV).

**Bijlage (B) met opmerkingen behorende bij analysecertificaat 2013035870/1**

Pagina 1/1

**Opmerking 1)**De toetswaarde van de som is gelijk aan de sommatie van  $0,7 \star RG$ **Eurofins Analytico B.V.**

Gildeweg 44-46      Tel. +31 (0)34 242 63 00  
3771 NB Barneveld      Fax +31 (0)34 242 63 99  
P.O. Box 459      E-mail info-env@eurofins.nl  
3770 AL Barneveld NL      Site www.eurofins.nl

BNP Paribas S.A. 227 9245 25  
VAT/BTW No. NL 8043.14.883.B01  
KvK No. 09088623  
IBAN: NL71BNPA0227924525  
BIC: BNPANL2A

Eurofins Analytico B.V. is erkend door het Vlaamse Gewest (OVAM en Dep. LNE), het Brusselse Gewest (BIM), het Waalse Gewest (DGRNE-OWD) en door de overheden van Frankrijk en Luxemburg (MEV).

**Bijlage (C) met methodeverwijzingen behorende bij analysecertificaat 2013035870/1**

Pagina 1/1

Analyse	Methode	Techniek	Referentiemethode
Aromaten (BTEXN)	W0254	HS-GC-MS	Cf. pb 3130-1
Barium (Ba)	W0421	ICP-MS	Cf. pb 3110-3 en cf. NEN-EN-ISO 17294-2
Cadmium (Cd)	W0421	ICP-MS	Cf. pb 3110-3 en cf. NEN-EN-ISO 17294-2
Kobalt (Co)	W0421	ICP-MS	Cf. pb 3110-3 en cf. NEN-EN-ISO 17294-2
Koper (Cu)	W0421	ICP-MS	Cf. pb 3110-3 en cf. NEN-EN-ISO 17294-2
Kwik (Hg)	W0421	ICP-MS	Cf. pb 3110-3 en cf. NEN-EN-ISO 17294-2
Molybdeen (Mo)	W0421	ICP-MS	Cf. pb 3110-3 en cf. NEN-EN-ISO 17294-2
Nikkel (Ni)	W0421	ICP-MS	Cf. pb 3110-3 en cf. NEN-EN-ISO 17294-2
Lood (Pb)	W0421	ICP-MS	Cf. pb 3110-3 en cf. NEN-EN-ISO 17294-2
Zink (Zn)	W0421	ICP-MS	Cf. pb 3110-3 en cf. NEN-EN-ISO 17294-2
Xylenen som AS3000	W0254	HS-GC-MS	Cf. pb 3130-1
Styreen	W0254	HS-GC-MS	Cf. pb 3130-1
VOCL (11)	W0254	HS-GC-MS	Cf. pb 3130-1
tribroomethaan	W0254	HS-GC-MS	Cf. pb 3130-1
CKW : Vinylchloride	W0254	HS-GC-MS	Cf. pb 3130-1
CKW : 1,1-Dichlooretheen HS	W0254	HS-GC-MS	Cf. pb 3130-1
DiClEtheen som AS3000	W0254	HS-GC-MS	Cf. pb 3130-1
1,1-dichloorpropaan	W0254	HS-GC-MS	Cf. pb 3130-1
1,2-Dichloorpropaan	W0254	HS-GC-MS	Cf. pb 3130-1
1,3-dichloorpropaan	W0254	HS-GC-MS	Cf. pb 3130-1
DiChlprop. som AS300	W0254	HS-GC-MS	Cf. pb 3130-2 en gw. NEN EN ISO 15680
Minerale Olie (GC)	W0215	LVI-GC-FID	Cf. pb 3110-5

Nadere informatie over de toegepaste onderzoeksmethoden alsmede een classificatie van de meetonzekerheid staan vermeld in ons overzicht "Specificaties analysemethoden", versie 2011.

**Toetsing: S en I 2012 incl Barium**

Uw projectnummer	712
Uw projectnaam	
Uw ordernummer	B02032.000377
Datum monsternamen	07-03-2013
Monsternemer	Marcel la Crois
Certificaatnummer	2013029327
Startdatum	08-03-2013
Rapportagedatum	15-03-2013

Analyse	Eenheid	71201 (0-25) 71201 (70-110) 71201 (110-150) 71202 (70-120) 7437644	71201 (70-110) 71201 (110-150) 71202 (70-120) 7437645
<b>Bodemtype correctie</b>			
Organische stof		3,3	1,4
Korrelgrootte < 2 µm (Lutum)		29,7	21,5
<b>Voorbehandeling</b>			
Cryogeen malen AS3000		Uitgevoerd	Uitgevoerd
<b>Bodemkundige analyses</b>			
Droge stof	% (m/m)	78	73,5
Organische stof	% (m/m) ds	3,3	1,4
Gloeirest	% (m/m) ds	94,6	97,1
Korrelgrootte < 2 µm (Lutum)	% (m/m) ds	29,7	21,5
<b>Metalen</b>			
Barium (Ba)	mg/kg ds	33 -	23 -
Cadmium (Cd)	mg/kg ds	0,27 -	<0,17 -
Kobalt (Co)	mg/kg ds	6,9 -	5,9 -
Koper (Cu)	mg/kg ds	9,8 -	5,4 -
Kwik (Hg)	mg/kg ds	0,09 -	<0,050 -
Molybdeen (Mo)	mg/kg ds	<1,5 -	<1,5 -
Nikkel (Ni)	mg/kg ds	20 -	18 -
Lood (Pb)	mg/kg ds	25 -	<13 -
Zink (Zn)	mg/kg ds	69 -	45 -
<b>Minerale olie</b>			
Minerale olie (C10-C12)	mg/kg ds	<3,0	<3,0
Minerale olie (C12-C16)	mg/kg ds	<5,0	<5,0
Minerale olie (C16-C21)	mg/kg ds	<6,0	<6,0
Minerale olie (C21-C30)	mg/kg ds	<12	<12
Minerale olie (C30-C35)	mg/kg ds	<6,0	<6,0
Minerale olie (C35-C40)	mg/kg ds	<6,0	<6,0
Minerale olie totaal (C10-C40)	mg/kg ds	<38 -	<38 -
<b>Polychloorbifenylen, PCB</b>			
PCB 28	mg/kg ds	<0,0010	<0,0010
PCB 52	mg/kg ds	<0,0010	<0,0010
PCB 101	mg/kg ds	<0,0010	<0,0010
PCB 118	mg/kg ds	<0,0010	<0,0010
PCB 138	mg/kg ds	<0,0010	<0,0010
PCB 153	mg/kg ds	<0,0010	<0,0010
PCB 180	mg/kg ds	<0,0010	<0,0010
PCB (som 7) (factor 0,7)	mg/kg ds	0,0049 -	0,0049 -
<b>Polycyclische Aromatische Koolwaterstoffen, PAK</b>			
Naftaleen	mg/kg ds	<0,050	<0,050
Fenanthreen	mg/kg ds	<0,050	<0,050
Anthraceen	mg/kg ds	<0,050	<0,050
Fluorantheen	mg/kg ds	<0,050	<0,050
Benzo(a)anthraceen	mg/kg ds	<0,050	<0,050
Chryseen	mg/kg ds	<0,050	<0,050
Benzo(k)fluorantheen	mg/kg ds	<0,050	<0,050
Benzo(a)pyreen	mg/kg ds	<0,050	<0,050
Benzo(ghi)peryleen	mg/kg ds	<0,050	<0,050
Indeno(123-cd)pyreen	mg/kg ds	<0,050	<0,050
PAK VROM (10) (factor 0,7)	mg/kg ds	0,35 -	0,35 -

**Legenda**

Monsternr	Analytico-nr
71201 (0-25) 71202 (0-35) 71203 (0-40) 71204 (7437644)	
71201 (70-110) 71201 (110-150) 71202 (70-120) 7437645	

< streefwaarde/aw2000 of RG	-
> streefwaarde/aw2000	*
> Tussenwaarde (T)	**
> Interventiewaarde (I)	***
Niet getoetst	

Deze toetsing is met de grootste zorg samengesteld.

Eurofins Analytico B.V. is echter niet verantwoordelijk voor de uitkomst van deze toetsing.

Mocht u een probleem in deze toetsing signaleren, dan verzoeken

wij u vriendelijk dit door te geven aan [pais.helpdesk@analytico.com](mailto:pais.helpdesk@analytico.com)

**Toetsing: S en I 2012 incl Barium**

Uw projectnummer	712
Uw projectnaam	
Uw ordernummer	B02032.000377
Datum monsternamen	22-03-2013
Monsternemer	
Certificaatnummer	2013035870
Startdatum	22-03-2013
Rapportagedatum	27-03-2013

Analyse	Eenheid	71201 (200-300)
---------	---------	-----------------

**Metalen**

Barium (Ba)	µg/L	130 *
Cadmium (Cd)	µg/L	<0,80 -
Kobalt (Co)	µg/L	<5,0 -
Koper (Cu)	µg/L	<15 -
Kwik (Hg)	µg/L	0,054 *
Molybdeen (Mo)	µg/L	<3,6 -
Nikkel (Ni)	µg/L	<15 -
Lood (Pb)	µg/L	<15 -
Zink (Zn)	µg/L	<60 -

**Vluchtige Aromatische Koolwaterstoffen**

Benzeen	µg/L	<0,20 -
Tolueen	µg/L	<0,30 -
Ethylbenzeen	µg/L	<0,30 -
o-Xyleen	µg/L	0,11
m,p-Xyleen	µg/L	0,3
Xylenen (som) factor 0,7	µg/L	0,41 *
BTEX (som)	µg/L	<1,1
Naftaleen	µg/L	<0,050 -
Styreen	µg/L	<0,30 -

**Vluchtige organische halogeenkoolwaterstoffen**

Dichloormethaan	µg/L	<0,20 -
Trichloormethaan	µg/L	<0,60 -
Tetrachloormethaan	µg/L	<0,10 -
Trichlooretheen	µg/L	<0,60 -
Tetrachlooretheen	µg/L	<0,10 -
1,1-Dichloorethaan	µg/L	<0,60 -
1,2-Dichloorethaan	µg/L	<0,60 -
1,1,1-Trichloorethaan	µg/L	<0,10 -
1,1,2-Trichloorethaan	µg/L	<0,10 -
cis 1,2-Dichlooretheen	µg/L	<0,10
trans 1,2-Dichlooretheen	µg/L	<0,10
CKW (som)	µg/L	<3,2
Tribroommethaan	µg/L	<2,0 -
Vinylchloride	µg/L	<0,10 -
1,1-Dichlooretheen	µg/L	<0,10 -
1,2-Dichlooretheen (Som) factor 0,7	µg/L	0,14 -
1,1-Dichloorpropaan	µg/L	<0,25
1,2-Dichloorpropaan	µg/L	<0,25
1,3-Dichloorpropaan	µg/L	<0,25
Dichloorpropanen som factor 0.7	µg/L	0,52 -

**Minerale olie**

Minerale olie (C10-C12)	µg/L	<8,0
Minerale olie (C12-C16)	µg/L	<15
Minerale olie (C16-C21)	µg/L	<16
Minerale olie (C21-C30)	µg/L	<31
Minerale olie (C30-C35)	µg/L	<15
Minerale olie (C35-C40)	µg/L	<15
Minerale olie totaal (C10-C40)	µg/L	<100 -

**Legenda**

Monsternr	Analytico-nr
71201 (200-300)	7462254
< streefwaarde/aw2000 of RG	-
> streefwaarde/aw2000	*
> Tussenwaarde (T)	**
> Interventiewaarde (I)	***
Niet getoetst	

Deze toetsing is met de grootste zorg samengesteld, Eurofins Analytico B.V. is echter niet verantwoordelijk voor de uitkomst van deze toetsing. Mocht u een probleem in deze toetsing signaleren, dan verzoeken wij u vriendelijk dit door te geven aan [pais.helpdesk@analytico.com](mailto:pais.helpdesk@analytico.com)



Toetsing volgens: Toepassen in oppervlaktewater (Bbk)

Towabo 4.0.400

Datum toetsing: 25-07-2013

Meetpunt: 712001bs (25-45)

Datum monstername: 08-03-2013

Tijd monstername: 0:00:00

Beheerder: ONBEKEND

X-coördinaat: 0

Y-coördinaat: 0

Maaiveld t.o.v. NAP (m): 0

Compartiment: Bodem/Sediment

Laag boven (cm): 0

Laag onder (cm): 0

Gebruikte standaardisatiemethode: Bbk

**Gebruikte grootheid voor standaardisatie:**

-als org.stofgehalte : 4,60 %

-als lutumgehalte : 18,50 %

Parameter	hoe.	eenheid	gemeten gehalte	gestand. gehalte	oordeel	melding	% oversch.
<i>METALEN</i>							
cadmium	dg	mg/kg <	0,340	0,298	<=AW		-
anorganisch kwik	dg	mg/kg <	0,084	0,066	<=AW		-
koper	dg	mg/kg	8,900	11,102	<=AW		-
nikkel	dg	mg/kg	17,000	20,877	<=AW		-
lood	dg	mg/kg <	17,000	13,837	<=AW		-
zink	dg	mg/kg	48,000	59,786	<=AW		-
cobalt	dg	mg/kg	5,800	7,270	<=AW		-
molybdeen	dg	mg/kg <	1,500	1,050	<=AW	*	-
<i>PAK</i>							
som PAK 10 (VROM)	dg	mg/kg <	0,500	0,350	<=AW	*	-
<i>OVERIGE STOFFEN</i>							
minerale olie GC	dg	mg/kg <	96,000	146,087	<=AW		-
<i>PCB</i>							
PCB-28	dg	ug/kg <	1,000	1,522	A	*	1,45
PCB-52	dg	ug/kg <	1,000	1,522	<=AW	*	-
PCB-101	dg	ug/kg <	1,000	1,522	A	*	1,45
PCB-118	dg	ug/kg <	1,000	1,522	<=AW	*	-
PCB-138	dg	ug/kg <	1,000	1,522	<=AW	*	-
PCB-153	dg	ug/kg <	1,000	1,522	<=AW	*	-
PCB-180	dg	ug/kg <	1,000	1,522	<=AW	*	-
som PCB 7	dg	ug/kg <	7,000	10,652	<=AW	*	-

Aantal getoetste parameters: 18

Eindoordeel: Vrij toepasbaar

**Meldingen:**

\* Indicatief toetsresultaat

Toetsing volgens: Toepassen in oppervlaktewater (Bbk)

Towabo 4.0.400

Datum toetsing: 25-07-2013

Meetpunt: 712002bs (20-70)

Datum monstername: 08-03-2013

Tijd monstername: 0:00:00

Beheerder: ONBEKEND

X-coördinaat: 0

Y-coördinaat: 0

Maaiveld t.o.v. NAP (m): 0

Compartiment: Bodem/Sediment

Laag boven (cm): 0

Laag onder (cm): 0

Gebruikte standaardisatiemethode: Bbk

**Gebruikte grootheid voor standaardisatie:**

-als org.stofgehalte : 4,20 %

-als lutumgehalte : 19,30 %

Parameter	hoe.	eenheid	gemeten gehalte	gestand. gehalte	oordeel	melding	% oversch.
<i>METALEN</i>							
cadmium	dg	mg/kg <	0,380	0,335	<=AW		-
anorganisch kwik	dg	mg/kg <	0,094	0,073	<=AW		-
koper	dg	mg/kg <	9,400	8,140	<=AW		-
nikkel	dg	mg/kg	12,000	14,334	<=AW		-
lood	dg	mg/kg <	19,000	15,381	<=AW		-
zink	dg	mg/kg	41,000	50,263	<=AW		-
cobalt	dg	mg/kg	4,100	4,984	<=AW		-
molybdeen	dg	mg/kg <	1,500	1,050	<=AW	*	-
<i>PAK</i>							
som PAK 10 (VROM)	dg	mg/kg <	0,500	0,350	<=AW	*	-
<i>OVERIGE STOFFEN</i>							
minerale olie GC	dg	mg/kg	87,000	207,143	A		9,02
<i>PCB</i>							
PCB-28	dg	ug/kg <	1,000	1,667	A	*	11,11
PCB-52	dg	ug/kg <	1,000	1,667	<=AW	*	-
PCB-101	dg	ug/kg <	1,000	1,667	A	*	11,11
PCB-118	dg	ug/kg <	1,000	1,667	<=AW	*	-
PCB-138	dg	ug/kg <	1,000	1,667	<=AW	*	-
PCB-153	dg	ug/kg <	1,000	1,667	<=AW	*	-
PCB-180	dg	ug/kg <	1,000	1,667	<=AW	*	-
som PCB 7	dg	ug/kg <	7,000	11,667	<=AW	*	-

Aantal getoetste parameters: 18

Eindoordeel: Klasse A

**Meldingen:**

\* Indicatief toetsresultaat

Einde uitvoerverslag

**Toetsing volgens:** Verspreiden op aangrenzend perceel (Bbk) **Towabo 4.0.400**  
**Datum toetsing:** 25-07-2013  
**Meetpunt:** 712001bs (25-45)  
**Datum monstername:** 08-03-2013 **Tijd monstername:** 0:00:00  
**Beheerder:** ONBEKEND  
**X-coördinaat:** 0 **Y-coördinaat:** 0  
**Maaiveld t.o.v. NAP (m):** 0 **Compartiment:** Bodem/Sediment  
**Laag boven (cm):** 0 **Laag onder (cm):** 0

**Gebruikte standaardisatiemethode:** PAF

**Gebruikte grootte voor standaardisatie:**

-als org.stofgehalte : 4,60 %  
 -als lutumgehalte : 18,50 %

Parameter	hoe.	eenheid	gemeten gehalte	gestand. gehalte	oordeel	melding	% oversch.
<i>METALEN</i>							
cadmium	dg	mg/kg <	0,340	0,298	Ja	.	-
cadmium	PAF	% <	0,340	0,000	.	.	-
anorganisch kwik	PAF	% <	0,084	0,000	.	.	-
koper	PAF	%	8,900	0,000	.	.	-
nikkel	PAF	%	17,000	0,000	.	.	-
lood	PAF	% <	17,000	0,000	.	.	-
zink	PAF	%	48,000	0,000	.	.	-
barium	PAF	% <	83,000	0,000	.	.	-
cobalt	PAF	%	5,800	0,000	.	.	-
molybdeen	PAF	% <	1,500	0,000	.	.	-
<i>PAK</i>							
naftaleen	PAF	% <	0,050	0,012	.	.	-
anthraceen	PAF	% <	0,050	0,005	.	.	-
fenantreen	PAF	% <	0,050	0,008	.	.	-
fluorantheen	PAF	% <	0,050	0,001	.	.	-
benz(a)anthraceen	PAF	% <	0,050	0,000	.	.	-
chryseen	PAF	% <	0,050	0,000	.	.	-
benzo(k)fluorantheen	PAF	% <	0,050	0,000	.	.	-
benzo(a)pyreen	PAF	% <	0,050	0,001	.	.	-
benzo(ghi)peryleen	PAF	% <	0,050	0,001	.	.	-
indenopyreen	PAF	% <	0,050	0,003	.	.	-
<i>OVERIGE STOFFEN</i>							
minerale olie GC	dg	mg/kg <	96,000	146,087	Ja	.	-
<i>PCB</i>							
PCB-28	PAF	% <	0,001	0,000	.	.	-
PCB-52	PAF	% <	0,001	0,000	.	.	-
PCB-101	PAF	% <	0,001	0,000	.	.	-
PCB-118	PAF	% <	0,001	0,000	.	.	-
PCB-138	PAF	% <	0,001	0,000	.	.	-
PCB-153	PAF	% <	0,001	0,000	.	.	-
PCB-180	PAF	% <	0,001	0,000	.	.	-
<i>MEERSOORTEN POTENTIEEL AANGETASTE FRACTIE (msPAF)</i>							
msPAF metalen	PAF	%	-	0,000	Ja	.	-
msPAF org.verbindingen	PAF	%	-	1,008	Ja	.	-

Aantal parameters: 27

Eindoordeel: Verspreidbaar

Meldingen:

Er ontbreken enkele parameters in de somparameter msPAFmet  
 Er ontbreken enkele parameters in de somparameter msPAForg  
 Het gemeten gehalte voor de berekening van PAF-waarden wordt weergegeven in de eenheid mg/kg en hoedanigheid dg

**Toetsing volgens:** Verspreiden op aangrenzend perceel (Bbk) **Towabo 4.0.400**  
**Datum toetsing:** 25-07-2013  
**Meetpunt:** 712002bs (20-70)  
**Datum monstername:** 08-03-2013 **Tijd monstername:** 0:00:00  
**Beheerder:** ONBEKEND  
**X-coördinaat:** 0 **Y-coördinaat:** 0  
**Maaiveld t.o.v. NAP (m):** 0 **Compartiment:** Bodem/Sediment  
**Laag boven (cm):** 0 **Laag onder (cm):** 0

**Gebruikte standaardisatiemethode:** PAF

**Gebruikte grootte voor standaardisatie:**

-als org.stofgehalte : 4,20 %  
 -als lutumgehalte : 19,30 %

Parameter	hoe.	eenheid	gemeten gehalte	gestand. gehalte	oordeel	melding	% oversch.
<i>METALEN</i>							
cadmium	dg	mg/kg	< 0,380	0,335	Ja	.	-
cadmium	PAF	%	< 0,380	0,000	.	.	-
anorganisch kwik	PAF	%	< 0,094	0,000	.	.	-
koper	PAF	%	< 9,400	0,000	.	.	-
nikkel	PAF	%	< 12,000	0,000	.	.	-
lood	PAF	%	< 19,000	0,000	.	.	-
zink	PAF	%	< 41,000	0,000	.	.	-
barium	PAF	%	< 93,000	0,000	.	.	-
cobalt	PAF	%	< 4,100	0,000	.	.	-
molybdeen	PAF	%	< 1,500	0,000	.	.	-
<i>PAK</i>							
naftaleen	PAF	%	< 0,050	0,014	.	.	-
anthraceen	PAF	%	< 0,050	0,006	.	.	-
fenantreen	PAF	%	< 0,050	0,009	.	.	-
fluorantheen	PAF	%	< 0,050	0,001	.	.	-
benz(a)anthraceen	PAF	%	< 0,050	0,000	.	.	-
chryseen	PAF	%	< 0,050	0,000	.	.	-
benzo(k)fluorantheen	PAF	%	< 0,050	0,000	.	.	-
benzo(a)pyreen	PAF	%	< 0,050	0,001	.	.	-
benzo(ghi)peryleen	PAF	%	< 0,050	0,001	.	.	-
indenopyreen	PAF	%	< 0,050	0,003	.	.	-
<i>OVERIGE STOFFEN</i>							
minerale olie GC	dg	mg/kg	87,000	207,143	Ja	.	-
<i>PCB</i>							
PCB-28	PAF	%	< 0,001	0,000	.	.	-
PCB-52	PAF	%	< 0,001	0,000	.	.	-
PCB-101	PAF	%	< 0,001	0,000	.	.	-
PCB-118	PAF	%	< 0,001	0,000	.	.	-
PCB-138	PAF	%	< 0,001	0,000	.	.	-
PCB-153	PAF	%	< 0,001	0,000	.	.	-
PCB-180	PAF	%	< 0,001	0,000	.	.	-
<i>MEERSOORTEN POTENTIEEL AANGETASTE FRACTIE (msPAF)</i>							
msPAF metalen	PAF	%	-	0,000	Ja	.	-
msPAF org.verbindingen	PAF	%	-	1,137	Ja	.	-

Aantal parameters: 27

Eindoordeel: Verspreidbaar

Meldingen:

Er ontbreken enkele parameters in de somparameter msPAFmet

Er ontbreken enkele parameters in de somparameter msPAForg

Het gemeten gehalte voor de berekening van PAF-waarden wordt weergegeven in de eenheid mg/kg en hoedanigheid dg

Einde uitvoerverslag

## TOETSINGSKADER

### WET BODEMBESCHERMING

Toetsing van de analyseresultaten van grond- en grondwater heeft plaatsgevonden aan de hand van het toetsingskader zoals gedefinieerd in de bijlage 1 van de Circulaire bodemsanering 2012. Onderstaande toetswaarden worden gehanteerd om de mate van bodemverontreiniging weer te geven. De toetswaarden zijn gebaseerd op humaan-toxicologische en ecotoxicologische uitgangspunten (RIVM studies) en beleidsmatige overwegingen (NOBO rapport).

#### § Interventiewaarden (I)

De interventiewaarden bodemsanering geven het concentratieniveau voor verontreinigingen in grond en grondwater aan waarboven ernstige vermindering of dreigende vermindering optreedt van de functionele eigenschappen die de bodem heeft voor mens, plant en dier. Bij gehalten boven de interventiewaarde is mogelijk sprake van (een geval van) ernstige verontreiniging en is er mogelijk een saneringsnoodzaak.

#### § Streefwaarden grondwater (S)

De streefwaarden gelden als referentiewaarden en hebben betrekking op de in de natuur voorkomende achtergrondwaarden in het grondwater of op detectiegrenzen bij stoffen die niet in het natuurlijk milieu voorkomen.

#### § Achtergrondwaarden grond (AW)

De achtergrondwaarden gelden als referentiewaarden waar relatief onbelaste gebieden (natuur en landbouwgebieden) voor 95 % aan voldoen. Grond die aan de AW voldoet is blijvend geschikt voor alle bodemfuncties (waaronder moestuin, natuur en landbouw).

#### § Tussenwaarde ( $\frac{1}{2}$ (AW+I)) resp. ( $\frac{1}{2}$ (S+I))

De tussenwaarde is een grens die aan geeft dat er een nader onderzoek noodzakelijk is.

De genoemde toetswaarden voor grond zijn afhankelijk van het bodemtype.

De toetswaarden worden op basis van het percentages organische stof en lutum berekend.

### BESLUIT BODEMKWALITEIT

Op toepassing van grond en baggerspecie (op of in de landbodem en in oppervlaktewater en verspreiding van baggerspecie in oppervlaktewater) is het Besluit bodemkwaliteit van toepassing. Daarin kunnen lokale (water)bodembeheerders kiezen tussen generiek en gebiedspecifiek beleid of het overgangsbeleid.

#### Gebiedspecifiek beleid

Met het gebiedspecifiek beleid kunnen lokale landbodem en waterkwaliteitsbeheerders zelf bodemkwaliteitsnormen vaststellen. Als randvoorwaarden geldt dat sprake moet zijn van stand still op gebiedsniveau. De normen in het gebiedspecifieke kader worden lokale Maximale waarden genoemd.

#### Generiek beleid

Binnen het generieke (landelijke) beleid is het toetsingskader gebaseerd op een klassenindeling voor kwaliteit en functie. Uitgangspunt bij toepassing van grond en baggerspecie binnen het generieke kader is, dat de kwaliteit moet aansluiten bij de functie van de bodem en dat de lokale (water)bodemkwaliteit op klasse niveau niet mag verslechteren en waar mogelijk verbetert.

#### Landbodem

§ Binnen het generieke kader zijn voor toepassing op landbodem twee functieklassen onderscheiden: Wonen en Industrie. Daarnaast zijn er landelijke achtergrondwaarden vastgesteld.

§ De indeling van de kwaliteit van toe te passen partijen grond is als volgt:

§ Vrij toepasbaar. Een partij grond is vrij toepasbaar wanneer deze voldoet aan de achtergrondwaarden. Bij toetsing aan de achtergrondwaarden wordt echter wel een versoepelende toetsingsregel toegepast:

De kwaliteit van de grond of baggerspecie overschrijdt niet de achtergrondwaarden als bij meting van 7-16 parameters het rekenkundig gemiddelde gehalten van maximaal 2 stoffen verhoogd zijn ten opzichte van de achtergrondwaarden.

- § Bodemfunctieklasse wonen. Een partij grond voldoet aan de bodemfunctieklasse wonen indien deze de maximale waarden van bodemfunctieklasse wonen niet overschrijdt.
- § Bodemfunctieklasse industrie. Een partij grond voldoet aan de bodemfunctieklasse industrie indien deze de maximale waarden van bodemfunctieklasse industrie niet overschrijdt.

Niet toepasbaar. Een partij grond is niet toepasbaar wanneer deze niet voldoet aan de maximale waarden van bodemfunctieklasse industrie.

#### **Waterbodem**

In het generieke toetsingskader wordt de bodem onder oppervlaktewater uitgedrukt in "voldoet aan de achtergrondwaarden" of kwaliteitsklasse A of B:

- § Achtergrondwaarden. Een partij grond of baggerspecie is vrij toepasbaar wanneer deze voldoet aan de achtergrondwaarden. Bij toetsing aan de achtergrondwaarden wordt echter wel een versoepelende toetsingsregel toegepast:

De kwaliteit van de grond of baggerspecie overschrijdt niet de achtergrondwaarden als bij meting van 7-16 parameters het rekenkundig gemiddelde gehalten van maximaal 2 stoffen verhoogd zijn ten opzichte van de achtergrondwaarden.

- § Kwaliteitsklasse A. Er is sprake van kwaliteitsklasse A indien de rekenkundige gemiddelden van de gehalten van de gemeten stoffen in de bodem of in de bodemkwaliteitszone de achtergrondwaarden overschrijden, maar niet de maximale waarden voor kwaliteitsklasse A.
- § Kwaliteitsklasse B. Er is sprake van kwaliteitsklasse B indien de rekenkundige gemiddelden van de gehalten van de gemeten stoffen in de bodem of in de bodemkwaliteitszone de maximale waarden voor kwaliteitsklasse A overschrijden, maar niet de maximale waarden voor kwaliteitsklasse B.



**Maximale waarden conform Besluit bodemkwaliteit**  
**Achtergrond- en interventiewaarden landbodem conform Wet Bodembescherming (Wbb)**  
**Circulaire 2009, Staatscrt. 3 april 2012**

Oprichtgever:  
 Projectnaam:  
 Projectnummer:

<b>Organische stof / humus (%)</b>	<b>10,0</b>	10 < humus < 30, rekenwaarde:	10,0	% <i>geldt voor PAK</i>
		2 < humus < 30, rekenwaarde:	10,0	% <i>geldt voor overige org. verbindingen</i>
		humus > 2, rekenwaarde:	10,0	% <i>geldt voor zware metalen</i>
<b>Lutum (%)</b>	<b>25,0</b>	lutum > 2, rekenwaarde:	25,0	% <i>geldt voor zware metalen</i>

Datum:  
**7-nov-12**

	Achtergrond- en interventiewaarden Wbb (gehalten in mg/kg d.s.)			Achtergrond en maximale waarden voor grond en baggerspecie uit Besluit bodemkwaliteit (gehalten in mg/kg d.s.)					
	Achtergrondwaarde  AW	Tussenwaarde landbodem  ½(AW+I)	Interventiewaarde landbodem  I	toepassen op of in de bodem			grootschalige toepassingen op of in de bodem		toetsingsregel achtergrondwaarden  <2xAW en <max.waarde klasse wonen
				maximale altijd toepasbaar	waarde klasse wonen	maximale waarde klasse industrie	maximale waarde	emissie toetswaarden	
<b><u>Metalen</u></b>									
barium	190	555	920	190	550	920	4,1	413	380
cadmium	0,60	6,8	13,0	0,60	1,20	4,3	0,051	4,3	1,20
kobalt	15,0	103	190	15,0	35,0	190	0,240	130	30,0
koper	40	115	190	40	54	190	1,00	113	54
kwik	0,15	18	36	0,15	0,83	4,8	0,49	4,8	0,30
lood	50	290	530	50	210	530	15,0	308	100
molybdeen	1,5	96	190	1,5	88	190	0,48	105	3,0
nikkel	35	68	100	35	39	100	0,210	100	70
zink	140	430	720	140	200	720	2,10	430	200
<b><u>Polycyclische aromatische koolwaterstoffen (PAK)</u></b>									
PAK (som 10)	1,5	21	40	1,5	6,8	40			3,0
<b><u>Gechloroerde koolwaterstoffen</u></b>									
polychloorbifenylen (PCB's)									
PCB's (som 7, incl. PCB 118)	0,0200	0,51	1,00	0,0200	0,0200	0,50			0,0400
<b><u>Overige stoffen</u></b>									
minerale olie	190	2595	5000	190	190	500			190

**Streef-, achtergrond- en interventiewaarden grond en grondwater conform Wet Bodembescherming (Wbb), Circulaire 2009, Staatscrt. 3 april 2012**



Datum:  
7-nov-12

Opdrachtgever:  
Projectnaam:  
Projectnummer:

<b>Organische stof / humus (%)</b>	<b>10,0</b>	10 < humus < 30, rekenwaarde:	10,0	% geldt voor PAK
		2 < humus < 30, rekenwaarde:	10,0	% geldt voor overige org. verbindingen
		humus > 2, rekenwaarde:	10,0	% geldt voor zware metalen
<b>Lutum (%)</b>	<b>25,0</b>	lutum > 2, rekenwaarde:	25,0	% geldt voor zware metalen

	Achtergrond- en interventiewaarden Wbb			streef- en interventiewaarden Wbb ondiep grondwater (<10 m-mv)		
	Achtergrondwaarde grond AW	Tussenwaarde grond ½(AW+I)	Interventiewaarde grond I	Achtergrondwaarde grondwater S	Tussenwaarde grondwater ½(S+I)	Interventiewaarde grondwater I
	mg/kg ds			µg/l		
<b><u>Metalen</u></b>						
barium	190	555	920	50	338	625
cadmium	0,60	6,8	13,0	0,40	3,2	6,0
kobalt	15,0	103	190	20	60	100
koper	40	115	190	15	45	75
kwik	0,15	18	36	0,050	0,18	0,30
lood	50	290	530	15	45	75
molybdeen	1,5	96	190	5,0	153	300
nikkel	35	68	100	15	45	75
zink	140	430	720	65	433	800
<b><u>Aromatische stoffen</u></b>						
benzeen	0,200	0,65	1,10	0,20	15	30
tolueen	0,200	16,1	32,0	7,0	504	1.000
ethylbenzeen	0,200	55	110	4,0	77	150
xylenen (som o-, m-, p-xyleen)	0,450	8,7	17,0	0,20	35	70
styreen (vinylbenzeen)	0,250	43,1	86	6,0	153	300
naftaleen	-	-	-	0,010	35	70
<b><u>Polycyclische aromatische koolwaterstoffen (PAK)</u></b>						
PAK (som 10)	1,5	21	40	-	-	-
<b><u>Gechloreerde koolwaterstoffen</u></b>						
<u>polychloorbifenylen (PCB's)</u>						
PCB's (som 7, incl. PCB 118)	0,0200	0,51	1,00	0,010	0,010	0,010
<b><u>Overige stoffen</u></b>						
minerale olie	190	2.595	5.000	50	325	600



## Kwaliteitsborging

De genoemde werkzaamheden zijn uitgevoerd in overeenstemming met de regelgeving die bekend is onder de naam Kwalibo (=kwaliteitsborging in het bodembeheer). ARCADIS Nederland B.V., vestiging Assen en uitvoerend Veldwerkbureau Poelsema zijn gecertificeerd en erkend voor de genoemde werkzaamheden. Dit houdt in dat:









- § de werkzaamheden conform BRL SIKB 2000 en VKB-protocol 2001, 2002 en 2003 zijn uitgevoerd door een gecertificeerd en erkend bedrijf. Dit rapport draagt daarom het keurmerk 'kwaliteitswaarborg bodembeheer SIKB'.
- § de veldwerkzaamheden zijn uitgevoerd door erkende medewerkers;
- § de grond- en grondwatermonsters zijn (voor)behandeld middels de AS3000 methode in het door de Raad voor de Accreditatie erkende laboratorium Eurofins Analytico te Barneveld.



Conform de eisen uit de BRL SIKB 2000 melden wij het volgende:

- § De werkzaamheden waarop deze rapportage betrekking heeft, zijn conform BRL SIKB 2000 getoetst op partijdigheid. Daarom vermelden wij dat de uitvoerder van het veldwerk voor milieuhygiënisch bodemonderzoek een ander is dan de eigenaar van het terrein waarop het veldwerk betrekking heeft.

**Colofon / Verantwoording uitvoering veldwerkzaamheden (BRL 2000)**

<b>Colofon</b>				
Uitvoering:	<b>Poelsema Veldwerkbureau</b> De Kampen 19 8325 DD Vollenhove Tel: 0527-242000 Fax: 0527-241730 www.poelsemaveldwerk.nl e-mail: info@poelsemaveldwerk.nl			
Opdrachtgever:	Arcadis Nederland BV			
Projectnaam:	TenneT 380 KV Noord-West			
Projectnummer:	B02032.000377			
<b>Verantwoording</b>				
	<i>VKB Protocol</i>	<i>Naam veldwerker</i>	<i>( start )datum</i>	<i>Paraaf</i>
Verklaring werkzaamheden uitgevoerd in onafhankelijkheid van de opdrachtgever en conform de eisen van de BRL 2000 en onderliggende protocollen	2001	J. Uitham	11-10-2012	
	2002	J. Uitham	11-10-2012	
	2003	J. Uitham	11-10-2012	
	2001	M la Crois	11-10-2012	
	2002	M la Crois	11-10-2012	
	2003	M la Crois	11-10-2012	
	2002	H Hemeltjen	11-10-2012	
	<i>VKB Protocol</i>	<i>Omschrijving afwijking</i>		
Afgeweken van BRL 2000		Er is besloten om 1 colofon te gebruiken ivm het grote aantal kleine repeterende projecten binnen dit project. Indien er afwijkingen conform de BRL 2000 zijn worden deze in de tekst van de rapportage verwerkt.		

- VKB P-2001: plaatsen van handboringen en peilbuizen, maken van boorbeschrijvingen, nemen van grondmonsters en waterpassen
- VKB P-2002: nemen van grondwatermonsters
- VKB P-2003: veldwerk bij milieuhygiënisch waterbodemonderzoek
- VKB P-2018: locatie-inspectie en monsterneming van asbest in bodem

## 6 Archeologisch onderzoek

### Verantwoording

Titel: Archeologisch onderzoek: Project: Noord – West 380 kV  
Deelgebied: 1  
Mastnummer: 712

Projectnummer: B02032.000377.001

Referentienummer: T206878

Revisie: 1.0

Datum: 18 december 2014

Auteur(s): W.A. Ytsma (ARCADIS) & E. Goossens (RAAP)

Gecontroleerd door: D.G. Bedeaux (ARCADIS)

Goedgekeurd door: J. Assink

Paraaf goedgekeurd:



Contact: [TenneT380kVnw@ARCADIS.nl](mailto:TenneT380kVnw@ARCADIS.nl)

Bevoegd gezag: Gemeente Loppersum  
Contactpersoon: T. Swijghuizen

Aanleiding: Bodemverstorende werkzaamheden mast 712

Archeoregio: Fries-Gronings kleigebied

AMK-terrein: Niet van toepassing

Archis2: 53945

Documentatie (beheer en plaats): ARCADIS & RAAP Archeologisch Adviesbureau, regio Noord en Oost

### INHOUDSOPGAVE

Samenvatting

6.1 Inleiding

6.2 Bureauonderzoek

6.3 Veldonderzoek

6.4 Conclusies en aanbevelingen

Literatuur en bronnen

6.5 Bijlagen H6

Bijlage 6-1: Ligging onderzoeksgebied op topografische ondergrond met archeologische gegevens.

Bijlage 6-2: Ligging onderzoeksgebied op de archeologische verwachtingskaart en beleidsadvieskaart gemeente Loppersum.

Bijlage 6.3: Ligging boorpunten veldonderzoek.

## Samenvatting

Volgens ARCHIS bevinden zich in het onderzoeksgebied bekende archeologische resten. Er komen geen historische elementen voor. Op basis van het bureauonderzoek wordt aan het plangebied een hoge archeologische verwachting toegekend. De verwachting geldt voor de periode IJzertijd tot en met Late Middeleeuwen. Op basis van het bureauonderzoek en cultuurtechnische en milieuhygiënische booronderzoek wordt aanvullend onderzoek geadviseerd in de vorm van een karterend booronderzoek. Dit onderzoek dient te worden uitgevoerd volgens de onder paragraaf 6.2.6 beschreven onderzoeksopzet.

### 6.1 Inleiding

#### 6.1.1 Aanleiding en beleidskader

Binnen het geheel van de vergunningaanvragen is ook archeologisch vooronderzoek verplicht gesteld. Dit omdat bij graafwerkzaamheden ten behoeve van de funderingen van de nieuwe bi-pole masten mogelijk behoudenswaardige aanwezige archeologische resten beschadigd of zelfs vernietigd kunnen worden. Daartoe is er in eerste instantie een bureauonderzoek uitgevoerd om tot een gespecificeerde archeologische verwachting voor het plangebied te komen. Ter toetsing hiervan zijn vervolgens verkennende boringen verricht.

De Wet op de archeologische monumentenzorg (Wamz) is 1 september 2007 in werking getreden. Hiermee zijn de uitgangspunten van het Europese Verdrag van Malta binnen de Nederlandse wetgeving geïmplementeerd. Het belangrijkste uitgangspunt van de nieuwe wet is om archeologische resten in de ondergrond (ter plekke) te behouden, omdat de bodem nu eenmaal de beste conserveringsomgeving is (behoud in-situ).

Het onderzoek is uitgevoerd volgens de normen van de archeologische beroepsgroep (zie artikel 24 van het Besluit archeologische monumentenzorg). De Kwaliteitsnorm Nederlandse Archeologie (KNA, versie 3.2), beheerd door de Stichting Infrastructuur Kwaliteitsborging Bodembeheer (SIKB; [www.sikb.nl](http://www.sikb.nl)), geldt in de praktijk als richtlijn. Deze is aangevuld met door de diverse overheden geldende richtlijnen voor archeologisch onderzoek.

### 6.2 Bureauonderzoek

#### 6.2.1 Doelstelling

In het voortraject is door Archeologic een Achtergronddocument Archeologie MER Noord-West 380 kV opgesteld. Hierin zijn onder meer het initiatief en de verschillende alternatieven nader beschreven en zijn de alternatieven met elkaar vergeleken op milieueffecten wat betreft archeologie. Daarnaast is door The Missing Link een Archeologieplan Noord-West 380 kV opgesteld. Dit archeologieplan geeft informatie voor het inpassingsplan en het aanvragen van eventuele vergunningen. In opdracht van ARCADIS heeft RAAP Archeologisch Adviesbureau in oktober 2012 in het kader van de archeologische monumentenzorg een archeologisch bureauonderzoek uitgevoerd conform het PvE. Dit bureauonderzoek betreft een detaillering van deze onderzoeken op mastniveau en is in mei 2014 herzien in verband met verplaatsing van de mast. Het onderzoek dient te worden uitgevoerd omdat realisatie van de plannen kan leiden tot aantasting of vernietiging van (mogelijk) aanwezige behoudenswaardige archeologische resten. Het doel van het bureauonderzoek is het verwerven van informatie, aan de hand van bestaande bronnen, over bekende of verwachte archeologische waarden in, of in de nabije omgeving van, het onderzoeksgebied, om daarmee vast te stellen of er behoudenswaardige archeologische resten aanwezig zijn die (mogelijk) bedreigd worden door de geplande inrichting. Verder dient het bureauonderzoek inzicht te geven in de aard van mogelijk aanwezige behoudenswaardige archeologische resten én de fysieke kenmerken om deze effectief op te sporen, of verder te waarderen. Het archeologisch bureauonderzoek en kaartmateriaal is gebaseerd op VKA 2.5. De cultuurtechnische en milieuhygiënische boringen worden tevens door ARCADIS beoordeeld.

### 6.2.2 Geomorfologie en bodem

Geomorfologie volgens geomorfologische kaart:

Geomorfologiecode: 1M35

Geomorfologieomschrijving: Vlake van getij-afzettingen

Bodem volgens bodemkaart:

Bodemcode: gMn85C-V

Bodemomschrijving: Knippige poldervaaggronden; klei, profielverloop 5

### 6.2.3 Archeologie

Bekende archeologische resten (ARCHIS)

Volgens ARCHIS bevinden zich in het onderzoeksgebied bekende archeologische resten.

AMK-terrein(en)

AMK nummer: 6750

Status: Terrein van archeologische waarde

Complextype: Terp/wierde

Beginperiode: IJzertijd

Eindperiode: Late Middeleeuwen

ARCHIS waarneming(en)

ARCHIS waarnemingsnummer: 44851

Complextype: Terp/wierde

Beginperiode: IJzertijd

Eindperiode: Middeleeuwen laat

ARCHIS vondstmelding(en)

Geen

Vindplaatsanalyse

Ten oosten van het onderzoeksgebied ligt AMK-terrein 6750. Dit betreft een geheel afgegraven wierde met bewoningsresten uit de periode IJzertijd tot en met de Late Middeleeuwen.

Booronderzoek heeft uitgewezen dat er geen intacte archeologische resten meer verwacht kunnen worden.

Bekende archeologische gegevens uit andere bronnen

De kadastrale minuut uit circa 1832 bevat geen concrete aanwijzingen voor de aanwezigheid van archeologische resten in het onderzoeksgebied.

Voorgaand archeologisch onderzoek (ARCHIS)

In het onderzoeksgebied is niet eerder archeologisch onderzoek uitgevoerd.

### 6.2.4 Archeologische verwachting volgens bekende bronnen

Op de archeologische verwachtingskaart en beleidsadvieskaart gemeente Loppersum geldt voor het plangebied de verwachting: middelhoog/hoog. Daarmee geldt een onderzoeksplicht.

### 6.2.5 Gespecificeerde archeologische verwachting

Op basis van het voorkomen van vlakte van getij-afzettingen geldt in het plangebied een hoge archeologische verwachting voor resten uit de periode IJzertijd tot en met Late Middeleeuwen. Voor de periode van de landbouwers bestaat de kans op het voorkomen van nederzettingen, bestaande uit resten van bijvoorbeeld woongebouwen, bijgebouwen, (percelerings)greppels en afval/waterput(ten).

Als prospectiekenmerken van de eventueel aanwezige archeologische resten kunnen worden benoemd:

- Een aaneengesloten archeologische laag, gekenmerkt door een afwijkende kleur ten opzichte van de eronder en erboven liggende laag;

- De aanwezigheid van mogelijk antropogene objecten als houtskool, verbrande klei/leem, bot, steen en artefacten (voornamelijk aardewerk en vuursteen) in een matig tot hoge dichtheid (> 40 vondsten groter dan 4 mm per m<sup>2</sup>) en fosfaat;
- De veronderstelde ligging van de archeologische laag bevindt zich naar verwachting in het klei/veenpakket.

#### 6.2.6 Onderzoeksvoorstel vervolgonderzoek

Op basis van het bureauonderzoek wordt allereerst geadviseerd een veldtoets uit te voeren. Hiertoe wordt gebruik gemaakt van resultaten van de cultuurtechnische boringen. Indien uit de veldtoets blijkt dat de verwachte archeologische laag intact is wordt op grond van de gespecificeerde verwachting de volgende onderzoeksmethode opgesteld (SIKB, 2007; Tol, e.a., 2004):

- Een booronderzoek bestaande uit vijf boringen geplaatst in een driehoeksgrid van 13 x 15 m.
- Boortype: bij zandbodems een Edelmanboor met een diameter van 15 cm. In het geval van kleibodems een Edelmanboor met een diameter van 12 cm en/of een gutsboor met een diameter van 3 cm.
- Waarnemingsmethode: bij zandbodems droog zeven (maaswijdte van 4 mm); analyse van zeefresidu met het blote oog; bij kleibodems snijden met boormes/ brokkelen.
- Boordiepte: tot 30 cm in de C-horizont van de top van de (pleistocene) ondergrond (indien aanwezig) of maximaal 3 m -mv.

### 6.3 Veldonderzoek

#### 6.3.1 Werkwijze

Op deze mastlocatie zijn cultuurtechnische en milieuhygiënische boringen uitgevoerd waarbij het profiel bodemkundig is beschreven. Deze bodemprofielen zijn geïnterpreteerd door een archeoloog om te bepalen of aanvullend karterend onderzoek noodzakelijk is.

#### 6.3.2 Resultaten

Uit de boringen (nr. 71201 t/m 71208) blijkt dat de bodem intact is. In de bodem is het verwachte kleipakket aanwezig.

#### 6.3.3 Consequenties van de voorgenomen ingrepen

Omdat de bodemverstorende werkzaamheden tot 3 meter –mv gaan plaats vinden, kunnen eventueel aanwezige archeologische waarden worden verstoord.

### 6.4 Conclusies en aanbevelingen

#### 6.4.1 Conclusies

De verwachting uit het bureauonderzoek dat zich in het plangebied een grondmorene welving met dekzand bevindt is tijdens het verkennende booronderzoek bevestigd. De hoge archeologische verwachting blijft daarom gehandhaafd.

#### 6.4.2 Aanbevelingen

Op basis van bovenstaande conclusies wordt aanbevolen archeologisch vervolgonderzoek in de vorm van een karterend booronderzoek uit te voeren. Dit onderzoek dient te worden uitgevoerd volgens de onder paragraaf 6.2.6 beschreven onderzoeksopzet.

Voordat het vervolgonderzoek kan worden uitgevoerd dient dit advies door het bevoegd gezag te worden bekrachtigd.

### **Literatuur en bronnen**

Beek, J.L. van & P.C. Vos (Deltares), 2008. Regio Noord-Groningen, gemeenten De Marne, Winsum, Bedum, Ten Boer, Loppersum, Eemsmond, Appingedam en Delfzijl: archeologische verwachtingskaart en beleidsadvieskaart. RAAP-rapport 1732

Eijk, van, C. & J.A. de Jong, 2010 (concept): Achtergrondrapport archeologie MER Noord-West 380 kV, ArcheoLogicrapport 118, Woerden.

Hornikx, S. en C. van Eijk 2011: Onderzoeksstrategie en eisen voor het archeologisch inventariserend booronderzoek binnen het VKA, Noord-West 380 kV, TML-Notitie 378, Woerden.

Jong, J. de, Archeologieplan Noord-West 380 kV. 2012 (concept) kaartmateriaal. The Missing Link rapport TML 212. Project 1402. Woerden.

[www.archis.nl](http://www.archis.nl)

[www.dinoloket.nl](http://www.dinoloket.nl)

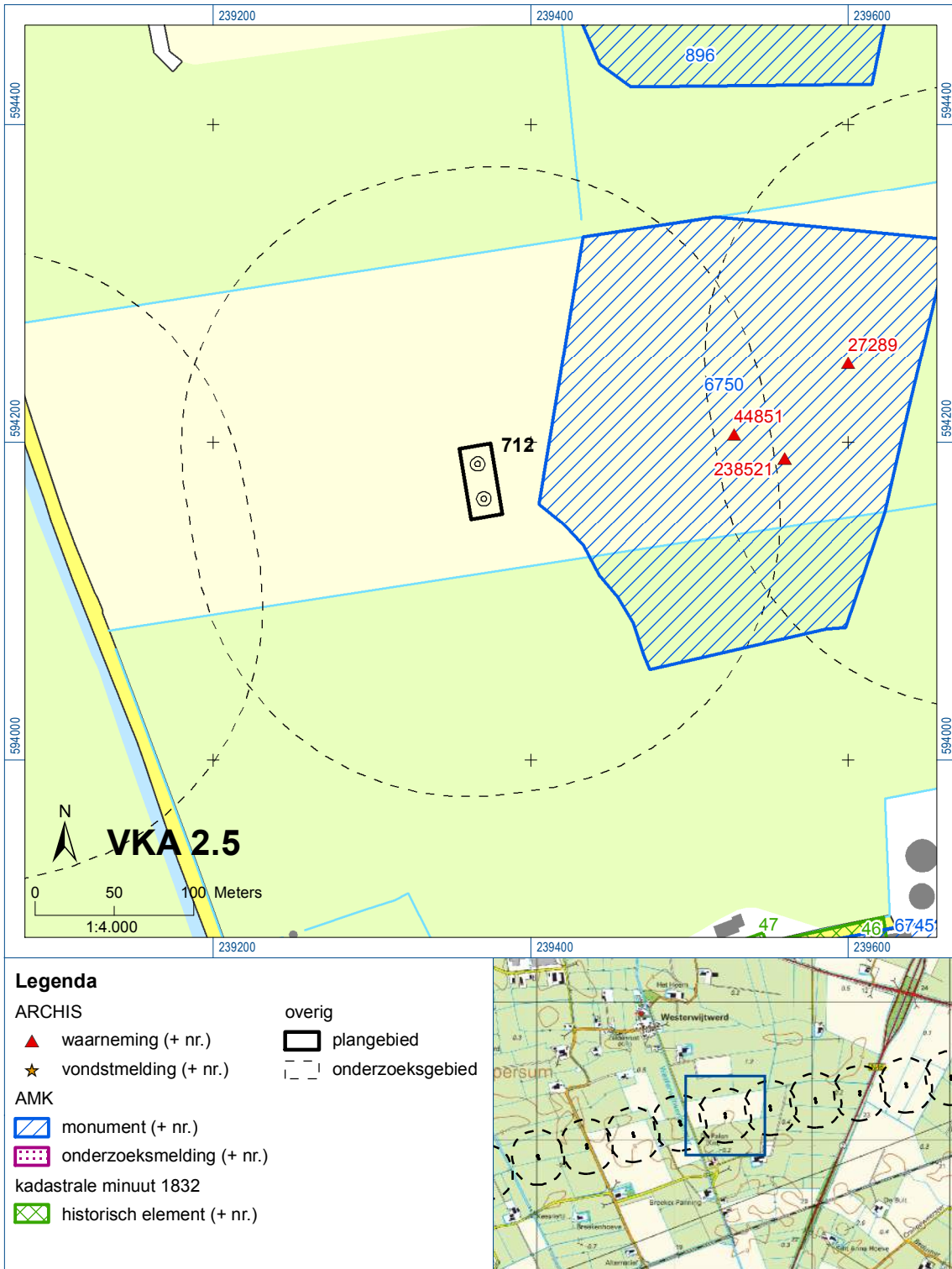
[www.watwaswaar.nl](http://www.watwaswaar.nl)

### **6.5 Bijlagen H6**

Bijlage 6-1: Ligging onderzoeksgebied op topografische ondergrond met archeologische gegevens.

Bijlage 6-2: Ligging onderzoeksgebied op de archeologische verwachtingskaart en beleidsadvieskaart gemeente Loppersum.

Bijlage 6.3: Ligging boorpunten veldonderzoek.

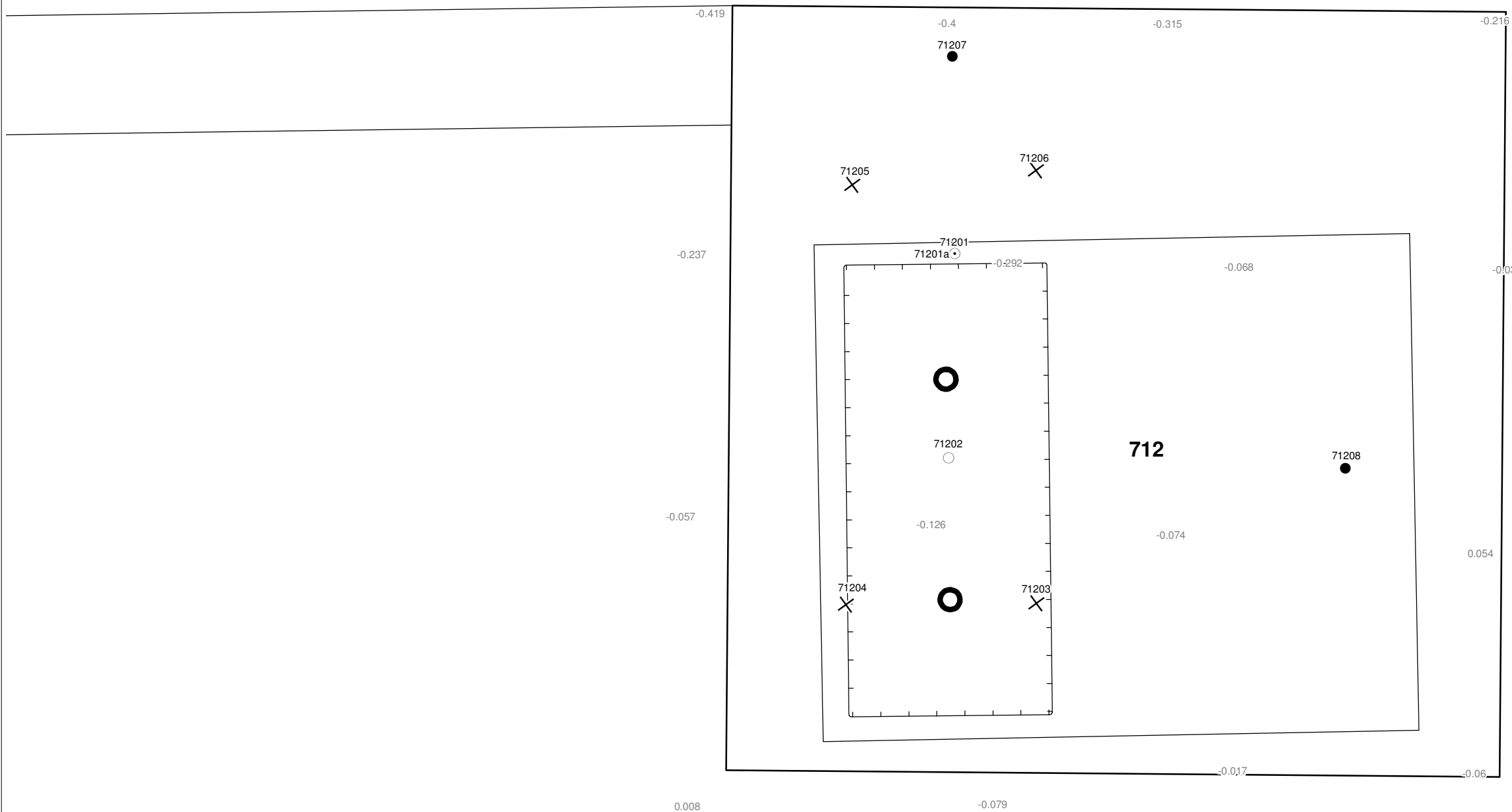


Bijlage 6-1: Ligging onderzoeksgebied op topografische ondergrond met archeologische gegevens.










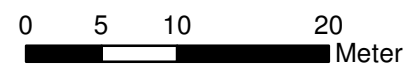


Bijlage 6-2: Ligging onderzoeksgebied op de archeologische verwachtingskaart.



**Verklaring**

-  Werkterrein +bouwweg
-  Bouwput
-  Masten
-  Locatie boring tot 0,50 m-mv
-  Locatie boring tot 1,20 m-mv
-  Locatie boring tot 4,00 m-mv
-  Locatie boring + peilbuis



Locatie VKA versie 2.5  
Bouwweg VKA versie 2.5.1

TITEL		ARCHEOLOGIE KAART MAST :		712	
		Noord - West 380 kV			
STATUS	GETEKEND DOOR	AFD.	PAR.	OPDRACHTGEVER	
	T. Cornea			TenneT	
	GECONTROLEERD DOOR	AFD.	PAR.	OMSCHRIJVING WIJZIGING	GETEKEND BIJ
	E. Aldershof				ARCADIS
	VOOR AKKOORD	AFD.	PAR.	SCHAAL	DATUM 1e UITGAVE
	M. van Driel			1:500	02.04.2014
				DATUM WIJZIGING	
VAKGEBIED	TEK. SOORT	PROJECT NR.	FORMAT	NUMMER	WLIZ. NR.
			A3	Mast nr. 712	1

## **7 Explosievenonderzoek**

### *7.1 Inleiding*

Op 27 september 2012 is door Leemans Speciaalwerken in opdracht van ARCADIS het rapport van vooronderzoek aan TenneT TSO B.V. Het betreft het vooronderzoek naar conventionele explosieven uit de tweede wereldoorlog in de gemeenten Bedum, Delfzijl, Eemsmond, Groningen, Loppersum, Winsum en Zuidhorn (kenmerk *Vooronderzoek S2012.002 – deel 1*).

### *7.2 Uitvoering*

Voor een beschrijving van de uitvoering verwijzen wij naar bovengenoemd rapport.

### *7.3 Resultaten*

Uit het vooronderzoek blijkt, dat de onderzoekslocatie niet verdacht is voor explosieven. Zie het achtergronddocument voor nadere informatie.

### **Bijlagen**

Geen

*ALGEMEEN VOORBLAD*

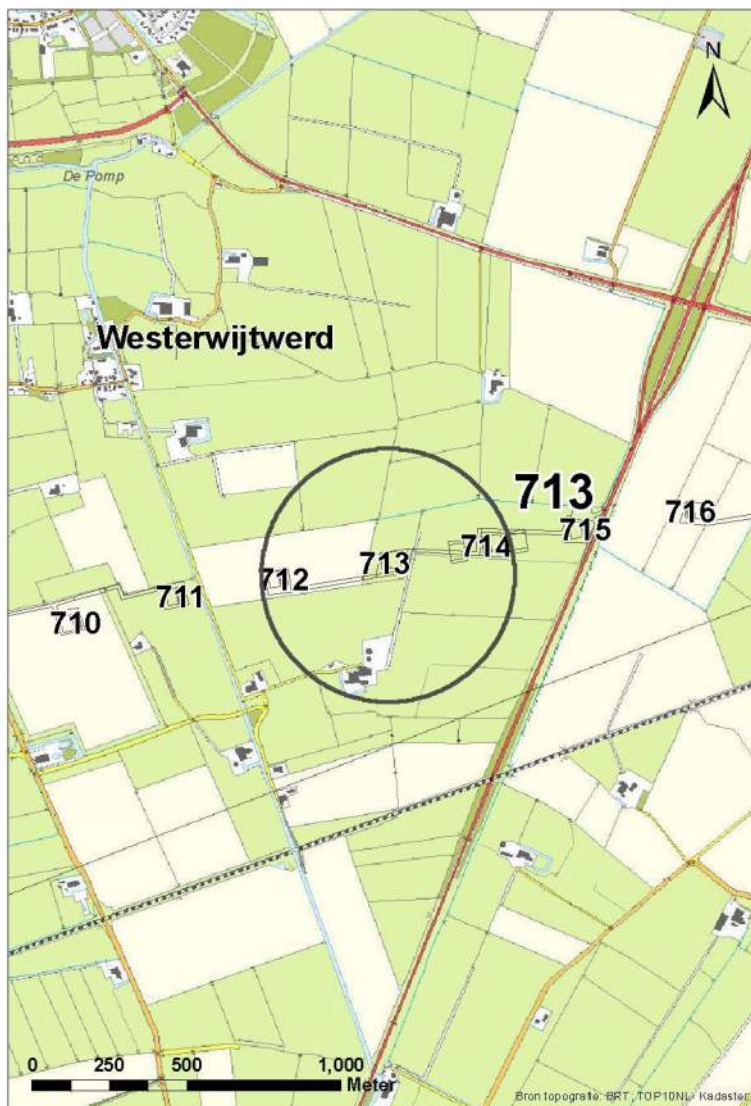
**Project:** Noord – West 380 kV  
**Deelgebied:** 1  
**Mastenboek:** locatie VKA 2.5 bouwweg VKA 2.5.1  
**Mastnummer:** 713  
**x-coördinaat (rd-stelsel) [m]:** 239721  
**y-coördinaat (rd-stelsel) [m]:** 594229

**Gemeente:** Loppersum

**Datum:** 18 december 2014

**Versie:** 1.0

**Organisatie:** ARCADIS



*Regionale ligging mast 713*

## Verantwoording

Project: Noord – West 380 kV  
Deelgebied: 1  
Mastnummer: 713

Projectnummer: B.02032.000377.001

Referentienummer: T206878

Revisie: 1.0

Datum: 18 december 2014

Opdrachtgever : TenneT

Uitvoerder: ARCADIS

Auteur(s):

Onderzoek:

Edwin Aldershof	Algemeen
Menno Rakhorst	Geohydrologie
Maria de Lange	Milieuhygiëne
Wouter Ytsma	Archeologie

Gecontroleerd door: I. Benjamins

Paraaf gecontroleerd:



Goedgekeurd door: J. Assink

Paraaf goedgekeurd:



Contact: [TenneT380kVnw@ARCADIS.nl](mailto:TenneT380kVnw@ARCADIS.nl)

**INHOUDSOPGAVE**

1	Algemeen .....	1-4
1.1	Inleiding .....	1-4
1.2	Normen.....	1-5
1.3	Afkortingen en begrippen .....	1-5
1.4	Bijlagen H1 .....	1-9
2	Cultuurtechnisch onderzoek.....	2-10
3	Geohydrologisch onderzoek .....	3-11
3.1	Inleiding .....	3-12
3.2	Veld- en laboratoriumwerkzaamheden.....	3-12
3.3	Algemene beschrijving tracé .....	3-12
3.4	Bemaling.....	3-15
3.5	Effecten grondwater .....	3-19
3.6	Uitvoeringstechnische aspecten.....	3-20
3.7	Samenvatting.....	3-20
3.8	Bijlagen H3 .....	3-20
4	Grondmechanisch onderzoek .....	4-21
4.1.	Inleiding .....	4-22
4.2.	Uitzetten en waterpassen .....	4-22
4.3.	Sonderen .....	4-22
4.4.	Onderzoeksresultaten .....	4-23
5	Milieuhygiënisch onderzoek (verkennend bodemonderzoek).....	5-24
5.1	Inleiding .....	5-25
5.2	Vooronderzoek .....	5-25
5.3	Veld- en laboratoriumonderzoek .....	5-27
5.4	Resultaten veldonderzoek.....	5-28
5.5	Resultaten laboratoriumonderzoek .....	5-28
5.6	Evaluatie .....	5-29
5.7	Bijlagen H5 .....	5-30
6	Archeologisch onderzoek.....	6-31
6.1	Inleiding .....	6-32
6.2	Bureauonderzoek .....	6-32
6.3	Veldonderzoek.....	6-34
6.4	Conclusies en aanbevelingen .....	6-35
6.5	Bijlagen H6 .....	6-35
7	Explosievenonderzoek .....	7-36
7.1	Inleiding .....	7-36
7.2	Uitvoering .....	7-36
7.3	Resultaten .....	7-36

## 1 Algemeen

### 1.1 Inleiding

TenneT TSO B.V. is voornemens een nieuwe 380kV hoogspanningsverbinding aan te leggen tussen Ens en de Eemshaven. Dit traject is opgedeeld in drie deelgebieden. De te onderzoeken deelgebieden lopen respectievelijk vanaf:

1. De Eemshaven (HS-station Oudeschip) naar Groningen (HS station Viervelaten);
2. Groningen naar Heerenveen (HS-station Oudehaske);
3. Heerenveen naar Ens (HS-station Ens).

Deelgebied 1 (ARCADIS) omvat 124 masten over een lengte van ca. 40 kilometer.

Deelgebied 2 (ARCADIS) omvat 213 masten over een lengte van ca. 70 kilometer.

Deelgebied 3 (TAUW) omvat 135 masten over een lengte van ca. 44 kilometer.

Dit rapport heeft betrekking op mastlocatie nummer 713 in deelgebied 1 in de gemeente Loppersum. De duur van de periode waarin de werkzaamheden op enig perceel plaatsvinden zal minimaal twee groeiseizoenen bestrijken.

De uit te voeren werkzaamheden ter plaatse van deze mastlocatie zijn:

- De bouw van een steunmast;
- Aanleggen van een fundatie in een bouwkuip met afmeting van 20 m bij 40 m. De benodigde ontgravingsdiepte bedraagt 3 m –mv;
- Inrichten van een tijdelijk werkterrein met een oppervlakte van maximaal 6.000 m<sup>2</sup> met binnen het werkterrein het bouwterrein met een oppervlakte van circa 3.000 m<sup>2</sup>;
- De realisatie van een tijdelijke bouwweg naar het werkterrein. Deze bouwweg heeft een lengte van circa 473 meter en is 12 meter breed (bestaande uit rijbaan van 6 meter en gronddepot).

Ten behoeve van de voorgenomen werkzaamheden zijn de volgende veldonderzoeken verricht:

- Cultuurtechnisch onderzoek
- Geohydrologisch onderzoek
- Grondmechanisch onderzoek
- Milieuhygiënisch onderzoek
- Archeologisch onderzoek
- Explosievenonderzoek

Deze onderzoeken zijn nodig in het kader van de nadere technische uitwerking van het basisontwerp, vergunning aanvraag en grondzaken.

#### Toelichting op voorkeursalternatieven (VKA)

Vanaf het verstrekken van de opdracht tot aan het opstellen van dit rapport zijn voor het tracé meerdere voorkeursalternatieven uitgewerkt door de opdrachtgever. Deze voorkeursalternatieven zijn door de opdrachtgever genummerd. Gestart is met VKA 2.0, de laatste door de opdrachtgever aan Arcadis geleverde voorkeursalternatief is VKA 2.5. Een wijziging van het voorkeursalternatief betekent in algemene bewoording een plaatselijke verschuiving van een of meerdere mastvoeten.

Alle in dit rapport uitgevoerde onderzoeken en onderzoeksresultaten zijn uitgevoerd en representatief voor het, door de opdrachtgever, laatst aangeleverde VKA 2.5.

#### 1.1.1 Locatiegegevens

In onderstaande tabel zijn de locatiegegevens ter plaatse van de mastfundering en het werkterrein samengevat.

**Tabel 1.1: Overzicht locatiegegevens**

Adres locatie	Palenweg, Westerwytwerd
Gemeente	Loppersum
Kadastrale gegevens locatie	Kadastrale gemeente Middelstum, sectie G, nummer 158
Eigenaar locatie	Dhr. J.J.C. Poel en dhr. W.G.M. Poel en Maatschap gebroeders Poel
Coördinaten	X 239721; Y 594229
Afmeting fundering locatie 713	20 m x 40 m
Huidig gebruik	Grasland
Landschap	Zeekleigebied
Maaiveldniveau	Gemiddeld 0,05 m NAP

## 1.2 Normen

In deze paragraaf zijn de normen inclusief jaartal opgenomen waar in deze rapportage naar wordt verwezen.

- Onderzoeksprotocol TenneT, NW380/VGN/ALG/10, d.d. 18 januari 2012 (versie 1.0);
- Projectspecificatie veldonderzoeken Noord-West 380kV, NW380/VGN/ALG/9, d.d. 16 december 2011;
- CSK-25-N Cultuurtechniek versie 6, van 3 september 2007;
- NEN 5725 strategie voor het uitvoeren van vooronderzoek bij verkennend en nader onderzoek, januari 2009;
- NEN 5720 Bodem – Waterbodem: strategie voor het uitvoeren van verkennend onderzoek. Onderzoek naar de milieuhygiënische kwaliteit van waterbodem en baggerspecie, november 2009;
- NEN 5717: Bodem - Waterbodem - Strategie voor het uitvoeren van vooronderzoek bij verkennend en nader onderzoek, november 2009;
- NEN 5740, Bodem – Landbodem - Strategie voor het uitvoeren van verkennend Bodemonderzoek – Onderzoek naar de milieuhygiënische kwaliteit van de bodem, januari 2009;
- NEN 5707 Bodeminspectie: monsterneming en analyse van asbest in bodem, mei 2003;
- Veldwerkzaamheden milieuonderzoek conform BRL SIKB 2000 en VKB-protocol 2001, 2002 en 2003;
- Laboratoriumanalyses milieuonderzoek voor grond-, grondwater- en waterbodemonderzoek conform AS SIKB 3000;
- 5140 NEN 5140:1996 Geotechniek: bepaling van de conusweerstand en de plaatselijke wrijvingsweerstand van grond. Elektrische sondeermethode;
- Kwaliteitsnorm Nederlandse Archeologie 3.2 (KNA 3.2);
- BRL-OCE / CS-OCE;
- RAAP(archeologie) beschikt over een opgravingsvergunning, verleend door de Minister van Onderwijs, Cultuur en Wetenschap.

## 1.3 Afkortingen en begrippen

In deze paragraaf zijn de afkortingen en begrippen die van toepassing zijn opgenomen:

### Afkortingen:

AG	Actuele Grondwaterstand
AMK	Archeologisch MonumentenKaart
ARCHIS	Archeologisch Informatie Systeem
GFT	Gesloten front boortechniek
GWS	Grondwaterstand
GHG	Gemiddeld Hoogste Grondwaterstand
GLG	Gemiddeld Laagste Grondwaterstand
HDD	Horizontal Directional Drilling (horizontaal gestuurde boring)
IKAW	Indicatieve Kaart van Archeologische Waarden



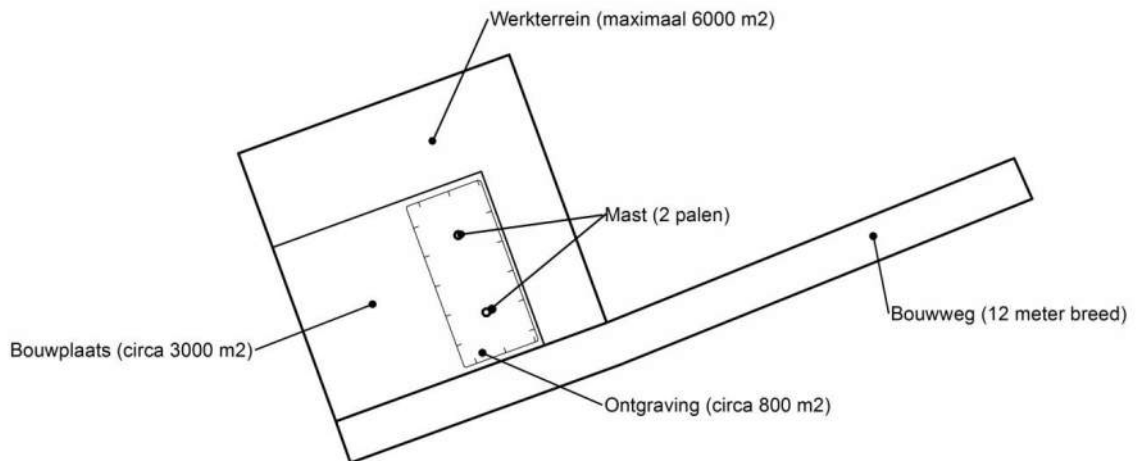
KLIC	Kabels en Leidingen Informatie Centrum
M -mv	Meters minus maaiveldniveau
NAK	Nederlandse Algemene Keuringsdienst voor zaaizaad en pootgoed van landbouwgewassen
NAP	Normaal Amsterdams Peil
NVWa	Nederlands Voedsel- en Warenautoriteit
OFT	Open front boortechniek
PBT	Pneumatische boortechniek
RCE	Rijksdienst voor het Cultureel Erfgoed
SIKB	Stichting Infrastructuur Kwaliteitsborging Bodembeheer

*Begrippen:*

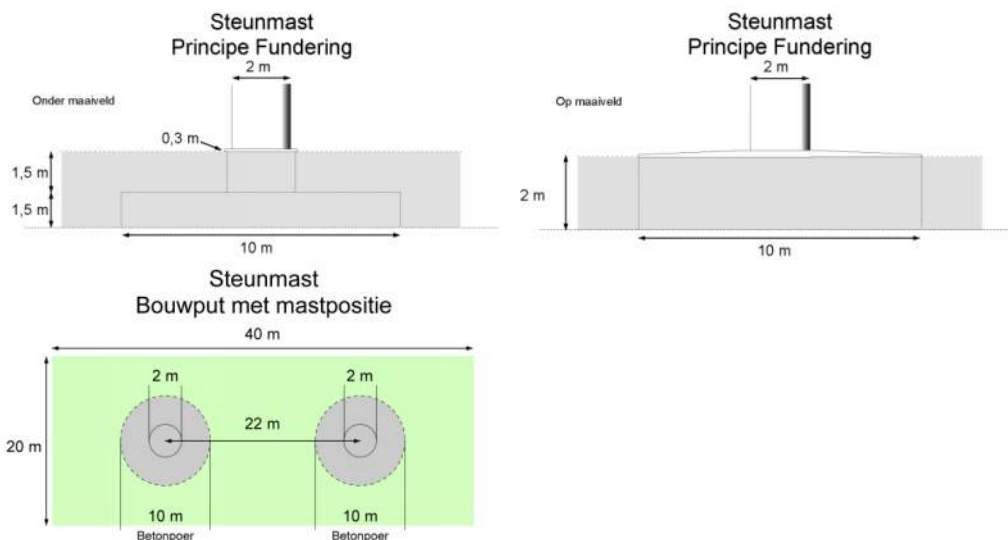
5 cm verlagingsprofiel	Het gebied waarbinnen een grondwaterstandsverlaging van 5 cm of meer optreedt.
A-laag/Teelaardelaag	De bovenste laag van de bodem die geschikt is voor de teelt van gewassen en die regelmatig wordt bewerkt. De laag is humeus.
B-laag	Laag van de bodem onder de A-laag/Teelaardelaag waar, door inspoeling, bestanddelen zijn toegevoegd zoals humus, lutum of minerale delen. Deze bodemlaag is in kleigronden veelal in grote mate gerijpt.
Backfill	Verzamelnaam voor het materiaal, met gunstige thermische eigenschappen, dat van elders wordt aangevoerd en wordt toegepast in kabelsleuven (zand en/of eventueel voor dit doel samengesteld materiaal).
Bi-pole mast	Twee smalle pylonen, ieder gefundeerd op een betonnen plaat, waaraan de geleiders worden opgehangen. Onder deze definitie vallen hoek-, trek- en steunmasten.
Bouwput	Gedeelte binnen het werkterrein waar diepere ontgravingen plaatsvinden.
Bouwterrein	Gedeelte binnen het werkterrein waar wordt gebouwd en al dan niet ontgravingen plaatsvinden.
Bouwweg	Een tijdelijke rijbaan voor het transport van materieel/materiaal van en naar het werkterrein.
Cultivateren	Een grondbewerking waarbij de bovengrond wordt losgewerkt.
C-laag	Laag van de bodem onder de B-laag, waarin nog geen of beperkte bodemvorming heeft plaatsgevonden. Deze laag is in kleigronden veelal ongerijpt.
Diepwell	Een diepwellbemaling bestaat uit 1 of meerdere filters met veelal een grindomstorting. In de filter wordt een onderwaterpomp geïnstalleerd. Deze bemalingswijze wordt vooral toegepast in grofzandige pakketten en/of bij grote waterstandsverlagingen.
Drooglegging	Het hoogteverschil tussen de waterspiegel in de sloten/watergangen en het grondoppervlak.
Frezen	Een grondbewerking waarbij de zode en/of bovengrond wordt stukgemaakt en de grond wordt fijngemaakt.
Geleiders	Hoogspanningsdraden.
Grondoverschot	Grond uit de C-laag die overblijft na zorgvuldige aanvulling en verdichting van wat ontgraven is geweest.
Grondtekort	Grondtekort kan ontstaan door afvoer van ongeschikte grond en/of oxidatie van organische stof/veen, zettingen en klink onder het werkterrein c.q. de bouwweg.
Hoeveelheden	De theoretische hoeveelheden grond worden in vaste kuubs (m <sup>3</sup> ) aangegeven.

Horizontale bronnering	Bij horizontale bronnering wordt grondwater onttrokken via een of enkele drains. Deze drain ligt horizontaal onder de bouwputbodan en is aangesloten op een vacuümpomp. De maximale aanlegdiepte bedraagt circa 5 meter. Daarnaast zal in een heterogene of slecht doorlatende bodan, een goede omstorting moeten worden toegepast voor een optimale ontwatering van de watervoerende lagen.
Juklocatie (tijdelijk)	Een tijdelijke locatie waar een stelling wordt gebouwd om te voorkomen dat de geleiders bij het aanbrengen de grond kunnen raken.
k-waarde	Aanduiding voor de waterdoorlatendheid in m1 per dag.
kD-waarde	Aanduiding voor het doorlaatvermogen in m <sup>2</sup> per dag.
Lier- haspellocatie	De locatie van een mechanisch werktuig of haspel waarmee geleiders uit de haspel langs de mast worden getrokken.
Onderzoeksgebied (arch.)	Plangebied plus 175 m voor beter begrip archeologische waarden.
Ongeschikte grond	Grond die door de directie ongeschikt wordt bevonden voor aanvulling/verwerking ter plaatse.
Onrendabele strook	Zie definitie Overhoek.
Ontwateringsdiepte	De hoogste grondwaterstand tussen de ontwateringsmiddelen.
Open bemaling	Bij open bemaling wordt het in de bouwkuip stromende water met een dompelpomp en/of vacuümpomp uit de sleuf gepompt. Deze bemalingsvorm wordt in hoofdzaak toegepast in slecht doorlatende gronden. Daarnaast wordt deze toegepast als aanvulling op vacuümbemaling en/of diepwellbemaling (dient als spanningsbemaling).
Overhoek	Gedeelten van percelen die zodanig van vorm zijn of een zodanig geringe oppervlakte hebben dat deze ongeschikt zijn geworden voor een economische en/of praktische bewerking of benutting door de grondgebruiker.
Plangebied (arch.)	Mastlocatie.
Permanent grasland	Grasland dat minimaal 30 jaar aaneengesloten alleen in gebruik is geweest als grasland.
Portaal	Poort van 2 of meer hoge palen met dwarsligger die dient als ondersteuningspunt voor de geleiders.
RD stelsel	Coördinaten in het stelsel van de Rijksdriehoeksmeting.
Stijghoogte	Het potentieel peil van het wateroppervlak van grondwater, gemeten vanaf een bepaald niveau (bijvoorbeeld NAP).
Teelaarde afzetten	Het afgraven van de teelaarde en in depot zetten.
Teelaarde terugzetten	Het verwerken van de in depot gezette teelaarde op het terrein waarvan het afkomstig is.
Verticale bronnering	Bronnering uit verticale filters of bronnen. Bij verticale bronnering kan onderscheid worden gemaakt tussen vacuümbemaling en zwaartekrachtbemaling met haalbuizen. Bij vacuümbemaling wordt een aantal verticale onttrekkingfilters aangesloten op een vacuümpomp. Bij zwaartekrachtbemaling wordt in de filters een haalbuis gehangen die op een vacuümpomp wordt aangesloten. De diameters van de voor deze bemalingswijze toegepaste filters variëren van 0,03 tot 0,15 m.
Waterbezwaar	Totaal te onttrekken hoeveelheid grondwater.
Werkstrook	Het afgebakende grondoppervlak waar werkzaamheden worden verricht voor de aanleg van ondergrondse kabelverbindingen.
Werkterrein	Terrein dat gebruikt wordt voor onder andere de opstelplaats voor kranen, de opslag van materieel en materiaal, opslag van grond, kleedruimten etc. Binnen het werkterrein bevindt zich de locatie van de te bouwen masten (bouwput) of portaal. Het werkterrein is vrij van beplanting en bebouwing.
Zaaien	Het met een zaaimachine of met de hand gelijkmatig verspreiden en in de grond brengen van het zaaizaad.

Figuur 1.1: overzicht van een Bi-pole mastlocatie



Figuur 1.2: principe fundering van een steunmast (masthoogte circa 55 meter).



Afmetingen van de bouwput zijn afhankelijk van de lokale situatie

### Leeswijzer

Deze rapportage is als volgt opgebouwd:

- Hoofdstuk 2: Cultuurtechnisch onderzoek
- Hoofdstuk 3: Geohydrologisch onderzoek
- Hoofdstuk 4: Grondmechanisch onderzoek
- Hoofdstuk 5: Milieuhygiënisch onderzoek (verkennend bodemonderzoek)
- Hoofdstuk 6: Archeologisch onderzoek
- Hoofdstuk 7: Explosievenonderzoek

Bovenstaande onderzoeken zijn zo veel mogelijk gecombineerd uitgevoerd.

Voor de boorprofielen van de uitgevoerde boringen wordt verwezen naar de bijlage 1-1 en voor de sondeergrafieken van de uitgevoerde sonderingen wordt verwezen naar de bijlage 1-2.

1.4 *Bijlagen H1*


Bijlage 1-1: Boorprofielen

Bijlage 1-2: Situatiekaartje Fugro en bijbehorende sondeergrafieken

Bijlage 1-3: Kaart met ligging boorpunten

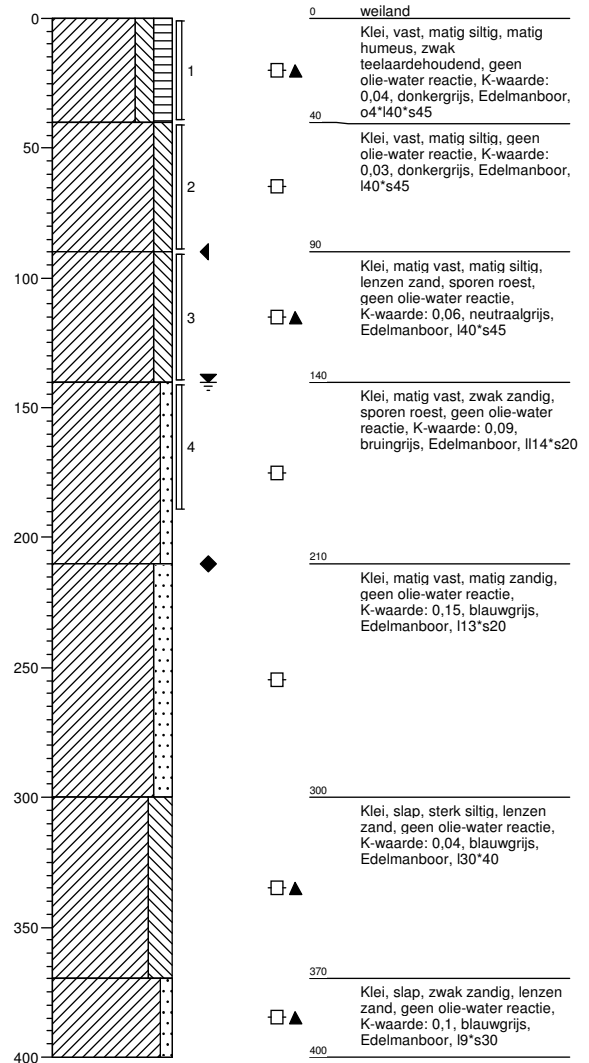
**Boring: 71301**

Boormeester : Marcel la Crois  
 Datum: 7-3-2013  
 X: 239702,697  
 Y: 594206,097  
 GWS: 140  
 GHG: 90  
 GLG: 210  
 Hoogte tov NAP 0,017



**Boring: 71302**

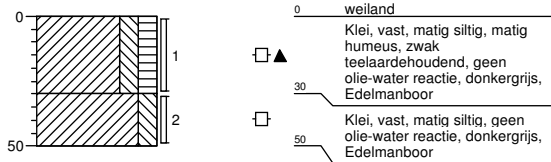
Boormeester : Marcel la Crois  
 Datum: 7-3-2013  
 X: 239697,809  
 Y: 594233,988  
 GWS: 140  
 GHG: 90  
 GLG: 210  
 Hoogte tov NAP 0,153



**Boring: 71303**

Boormeester : Marcel la Crois  
 Datum: 7-3-2013  
 X: 239688,192  
 Y: 594240,384  
 GWS:  
 GHG:  
 GLG:

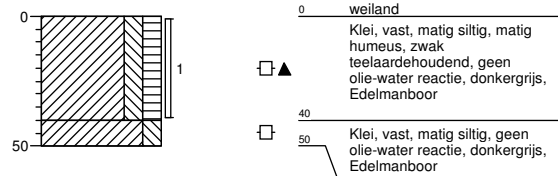
Hoogte tov NAP 0,133



**Boring: 71304**

Boormeester : Marcel la Crois  
 Datum: 7-3-2013  
 X: 239704,621  
 Y: 594243,448  
 GWS:  
 GHG:  
 GLG:

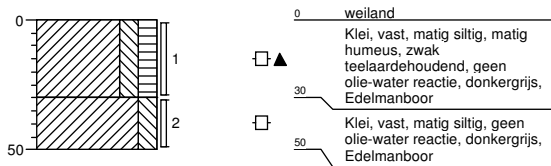
Hoogte tov NAP 0,159



**Boring: 71305**

Boormeester : Marcel la Crois  
 Datum: 7-3-2013  
 X: 239711,724  
 Y: 594202,162  
 GWS:  
 GHG:  
 GLG:

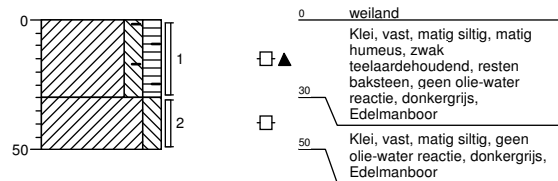
Hoogte tov NAP -0,012



**Boring: 71306**

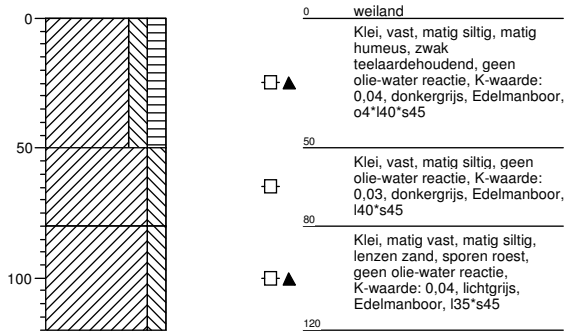
Boormeester : Marcel la Crois  
 Datum: 7-3-2013  
 X: 239694,05  
 Y: 594199,887  
 GWS:  
 GHG:  
 GLG:

Hoogte tov NAP -0,008



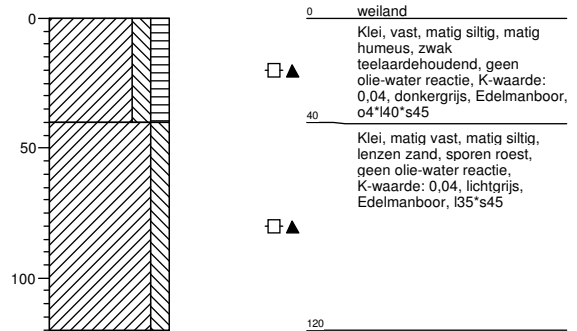
**Boring: 71307**

Boormeester : Marcel la Crois  
 Datum: 7-3-2013  
 X: 239685,529  
 Y: 594222,589  
 GWS:  
 GHG:  
 GLG:  
 Hoogte tov NAP 0,046



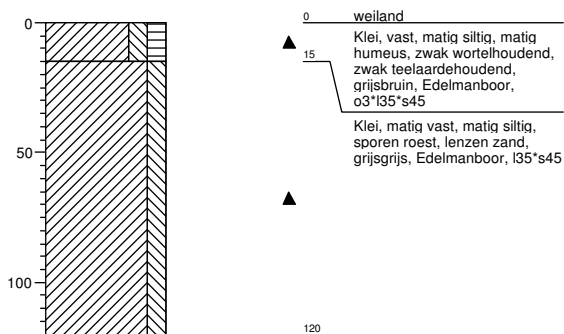
**Boring: 71308**

Boormeester : Marcel la Crois  
 Datum: 7-3-2013  
 X: 239752,755  
 Y: 594230,325  
 GWS:  
 GHG:  
 GLG:  
 Hoogte tov NAP -0,034



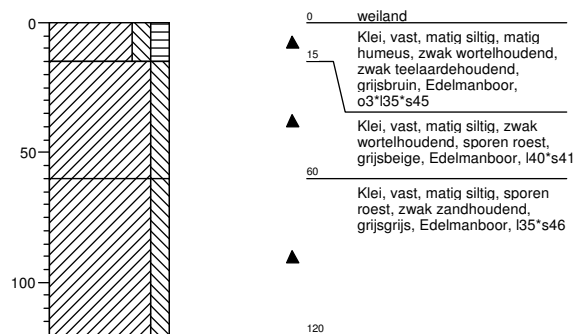
**Boring: 713001b**

Boormeester : jan uitham  
 Datum: 5-3-2013  
 X: 239813,541  
 Y: 594263,703  
 GWS:  
 GHG:  
 GLG:  
 Hoogte tov NAP 0,017



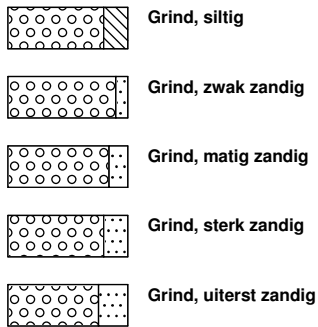
**Boring: 713002b**

Boormeester :  
 Datum: 5-3-2013  
 X: 239887,18  
 Y: 594258,925  
 GWS:  
 GHG:  
 GLG:  
 Hoogte tov NAP 0,016

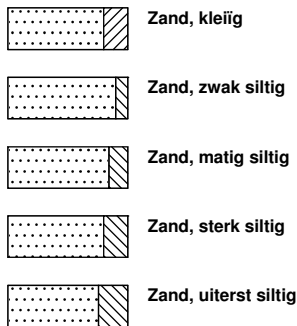


# Legenda (conform NEN 5104)

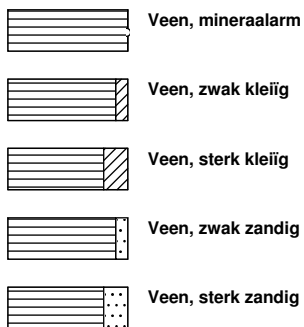
## grind



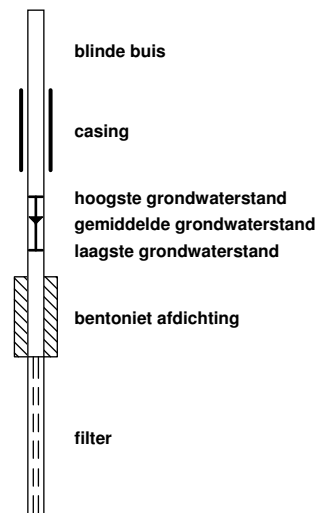
## zand



## veen



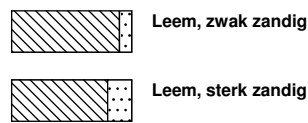
## peilbuis



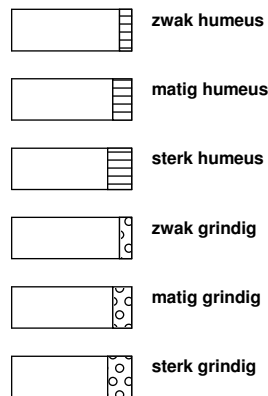
## klei



## leem



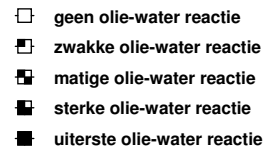
## overige toevoegingen



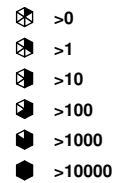
## geur



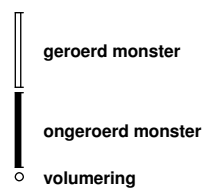
## olie



## p.i.d.-waarde



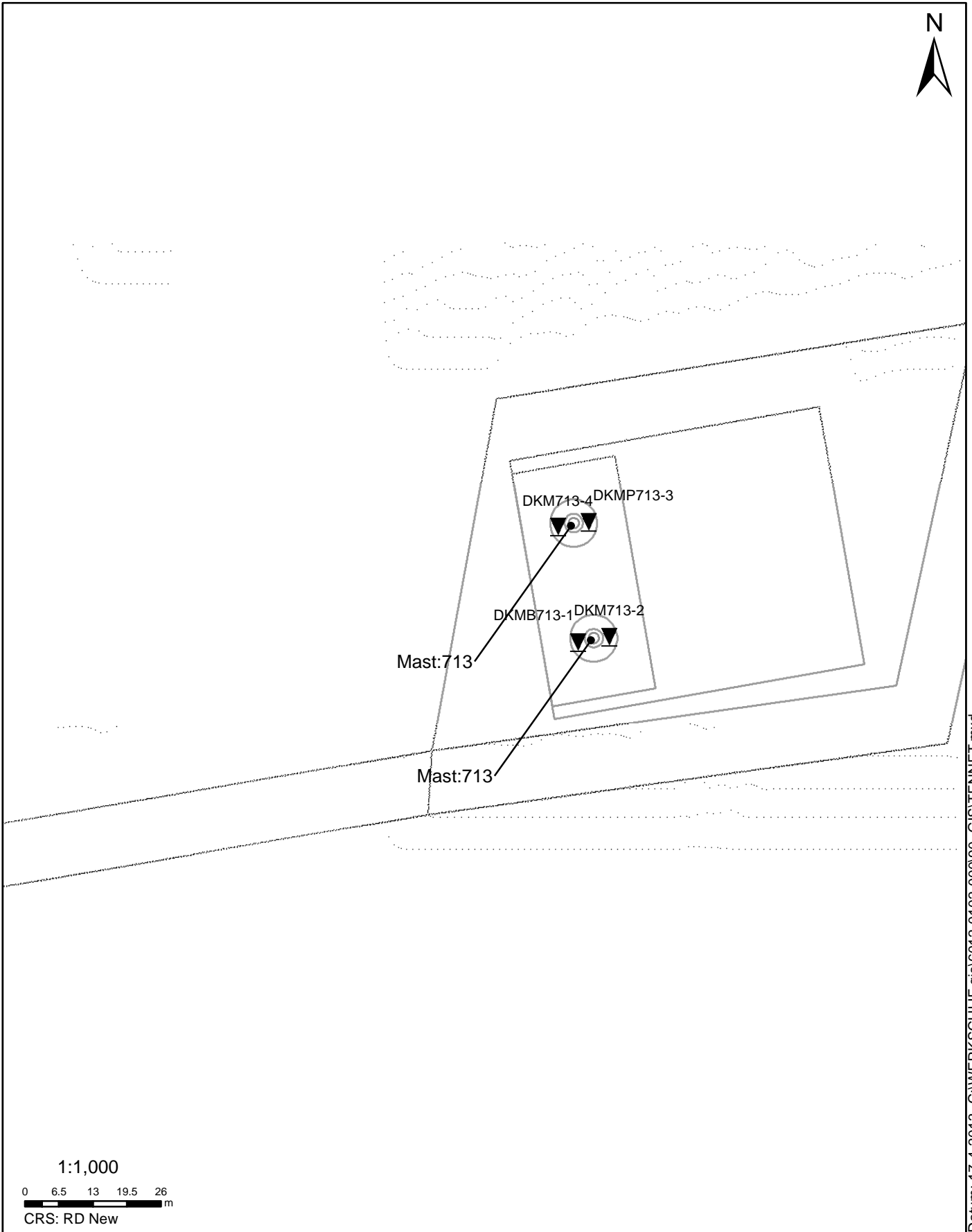
## monsters



## overig







**SITUATIE**

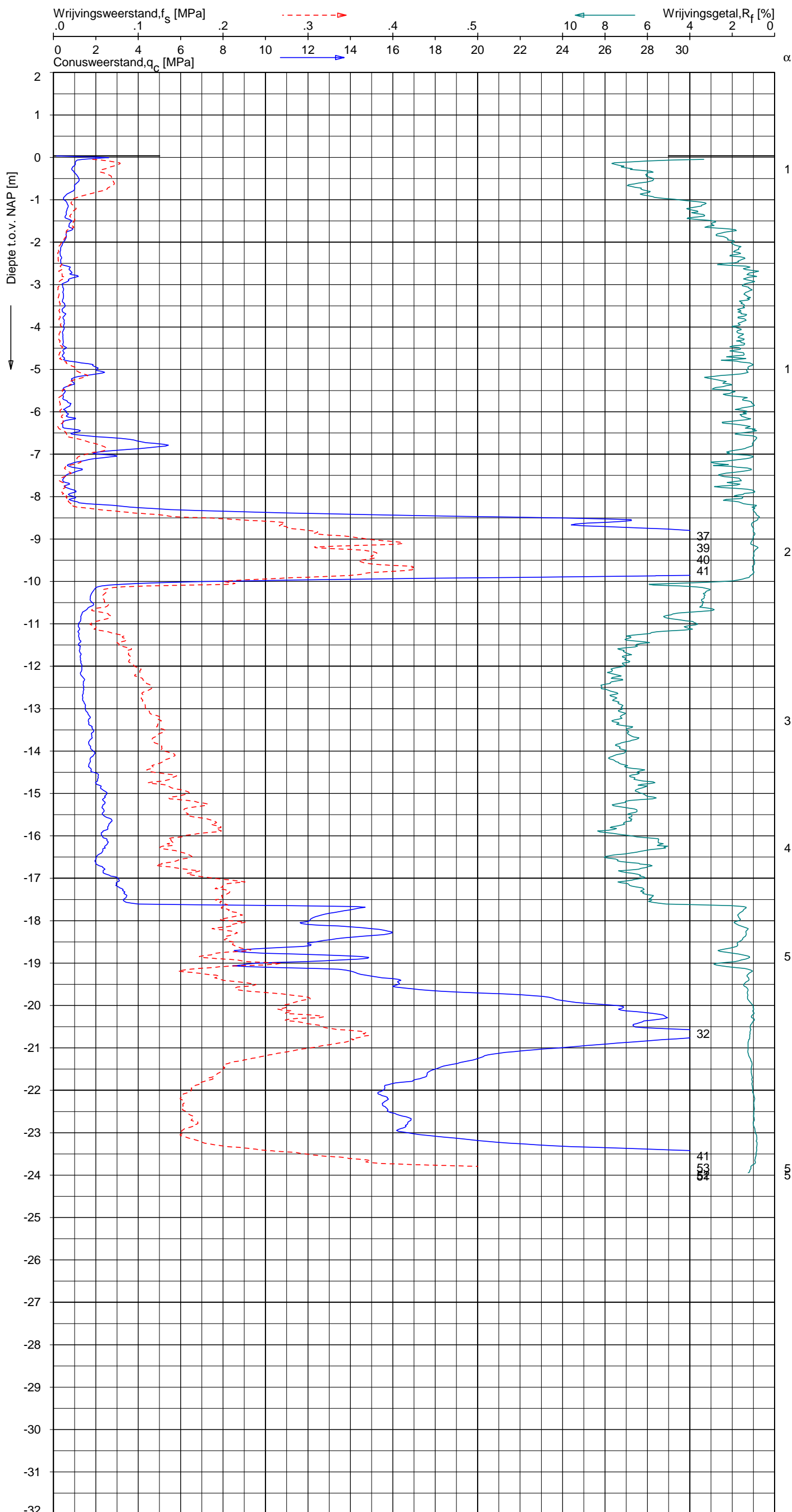
NOORD - WEST 380

Opdr.nr.: 6012-0102-000  
Bijlage : 713

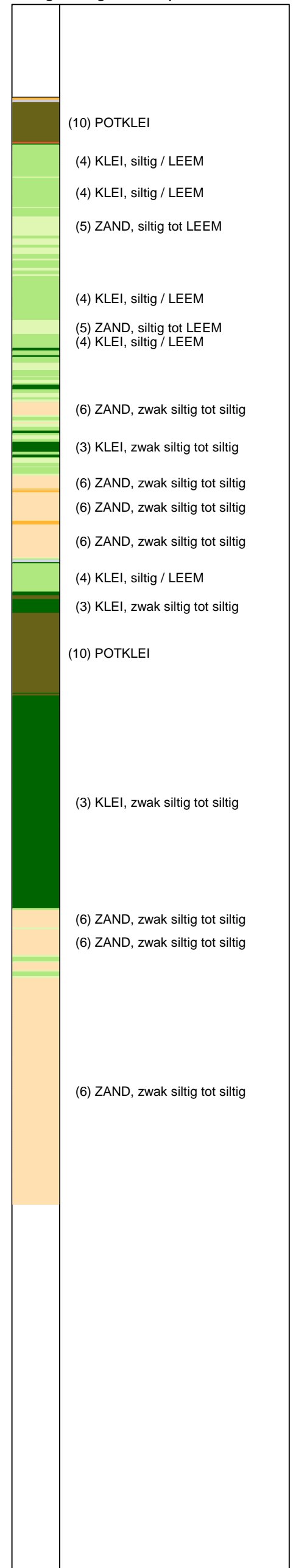
UNIPLOT 05.21.nl / QcfClass-N3.cmd / 2013-04-17 15:06:16

6012-0102-000

DKM713-2 - 1



**CPT data classificatie - indicatief**  
 Classificatie gebaseerd op genormaliseerde  
 conusweerstand en wrijvingsgetal.  
 (Robertson 1990, NL corr.)  
 Geldig onder grondwaterpeil.



Opg.: RNB/NZ d.d. 25-Mar-2013 conus: F7.5CKE2HA/B X = 239704.4 Y = 594211.1  
 Get.: HOFSTEDE d.d. 2013-04-17 MV = NAP +0.03 m

Sondering volgens norm NEN 5140, klasse 2  
 conustype cilindrisch elektrisch, 1500 mm  
 $\alpha$  afwijking van de vertikaal



SONDERING MET PLAATSELIJKE KLEEFMETING

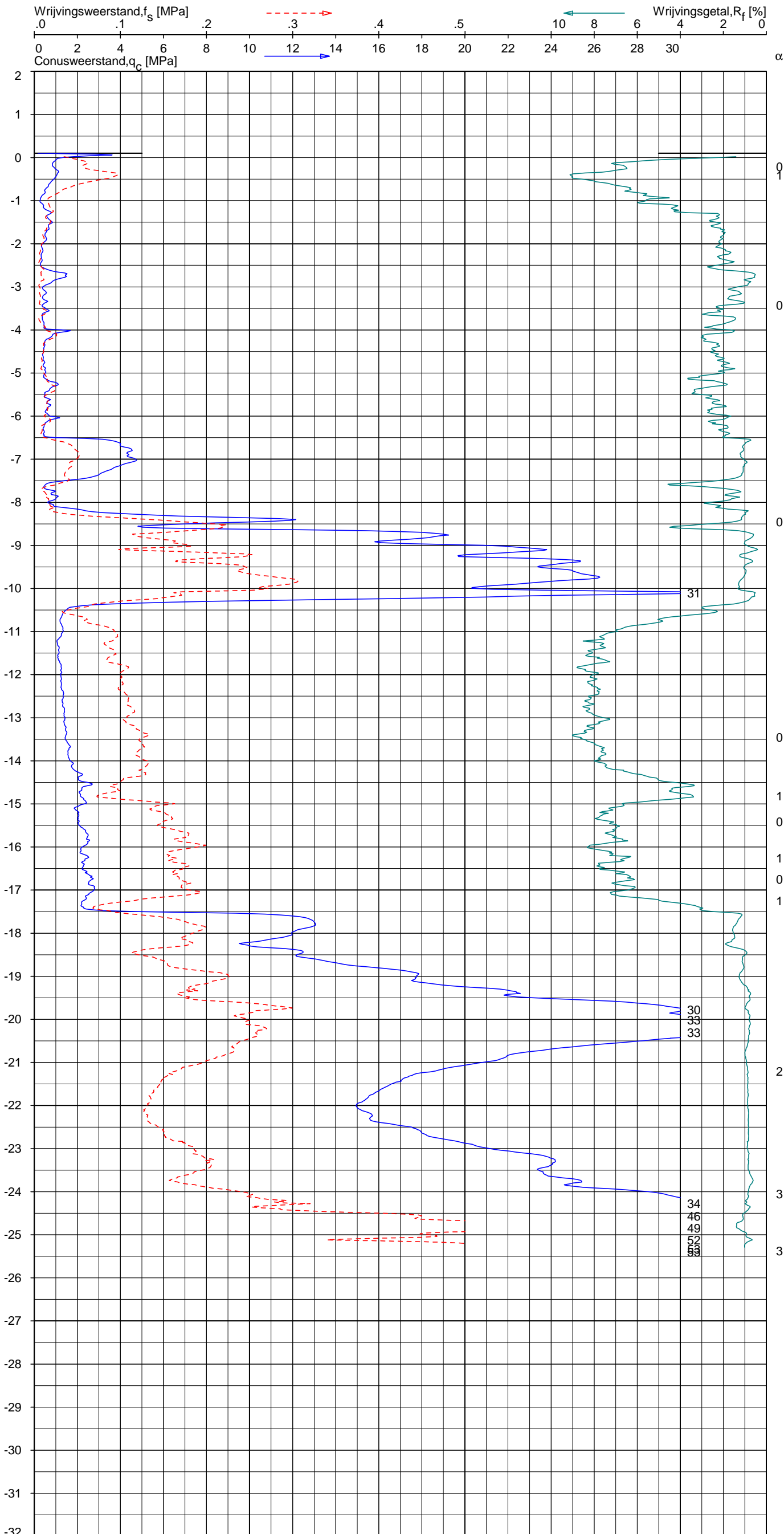
NOORD-WEST 380

Opdr. 6012-0102-000  
 Sond. DKM713-2

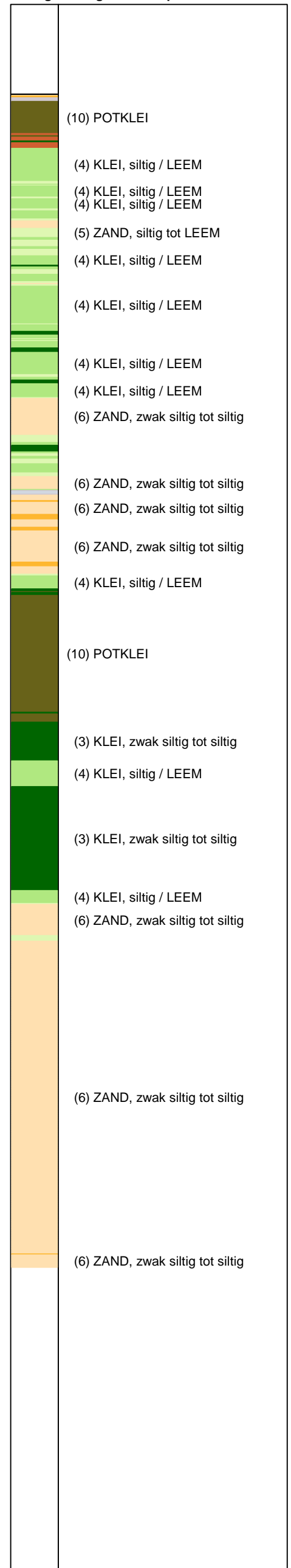
UNIPLOT 05.21.nl / QcfClass-N3.cmd / 2013-04-17 15:06:18

6012-0102-000

DKMP713-3 - 1



**CPT data classificatie - indicatief**  
 Classificatie gebaseerd op genormaliseerde  
 conusweerstand en wrijvingsgetal.  
 (Robertson 1990, NL corr.)  
 Geldig onder grondwaterpeil.



Opg.: RNB/NZ d.d. 25-Mar-2013 conus: F7.5CKE2HAW<sub>1</sub>/B P1 X = 239700.5 Sondering volgens norm NEN 5140, klasse 2  
 Get.: HOFSTEDE d.d. 2013-04-17 MV = NAP +0.10 m Y = 594233.0 conustype cilindrisch elektrisch, 1500 mm  
 α afwijking van de vertikaal



**SONDERING MET PLAATSELIJKE KLEEFMETING**

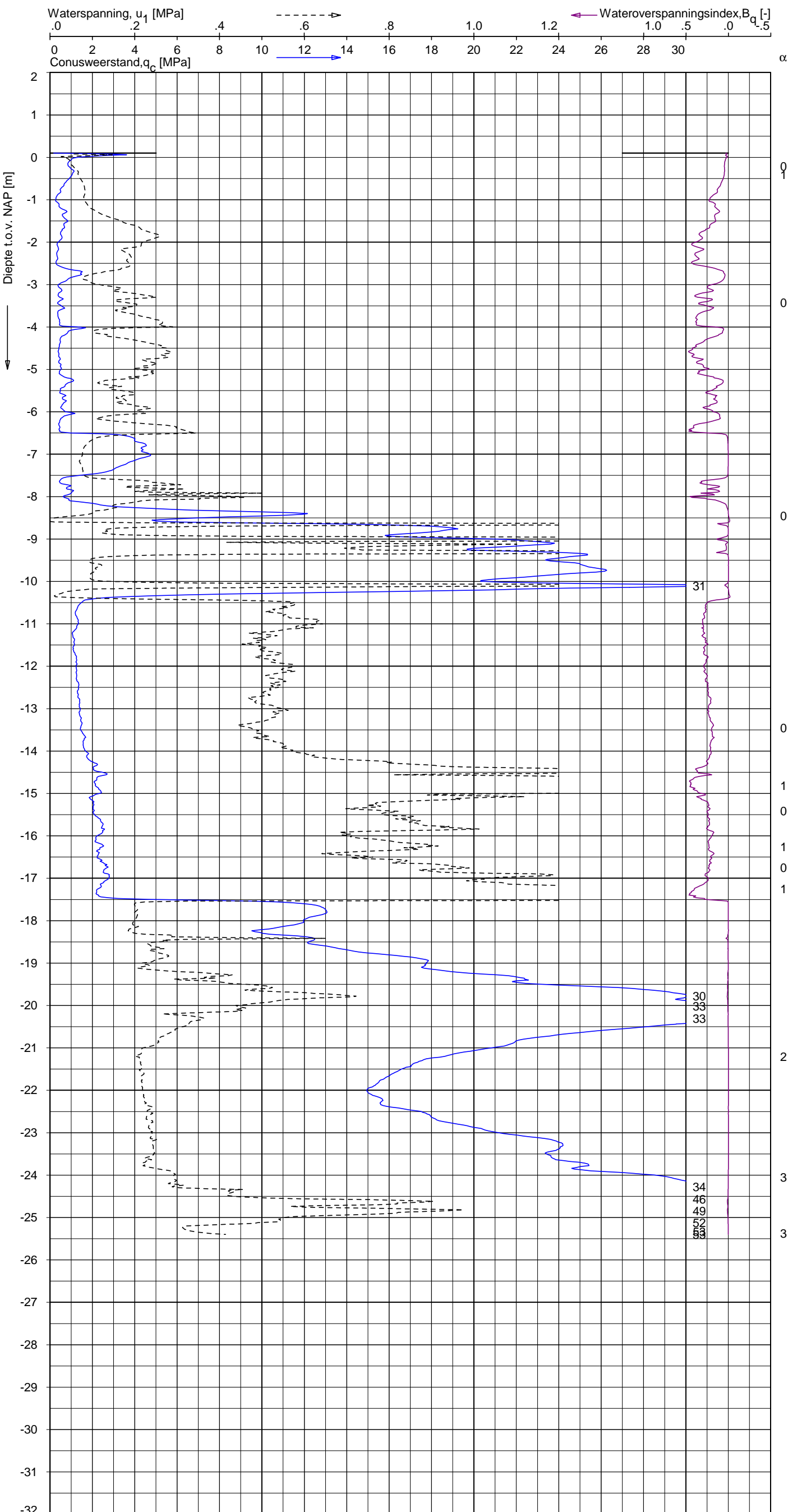
NOORD-WEST 380

Opdr. 6012-0102-000  
 Sond. DKMP713-3

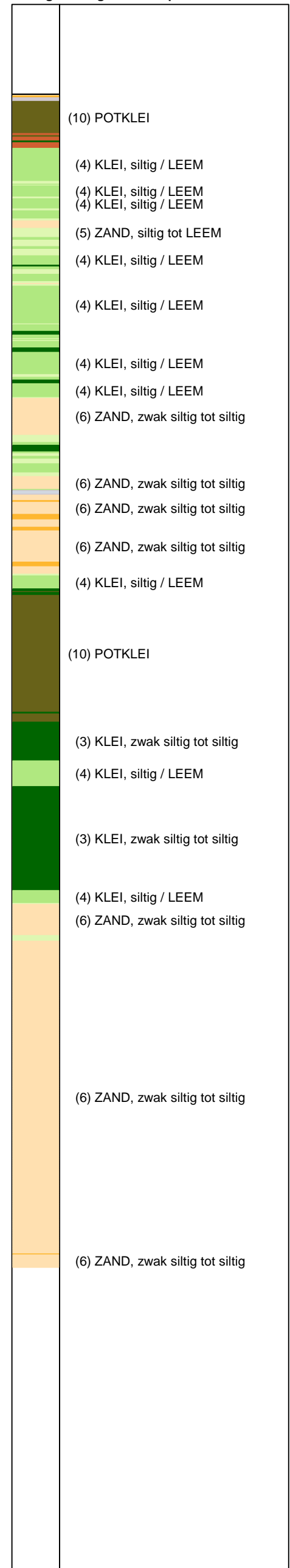
UNIPLOT 05.21.nl / QcU1Class-N3.cmd / 2013-04-17 15:07:05

6012-0102-000

DKMP713-3 - 1



**CPT data classificatie - indicatief**  
 Classificatie gebaseerd op genormaliseerde  
 conusweerstand en wrijvingsgetal.  
 (Robertson 1990, NL corr.)  
 Geldig onder grondwaterpeil.



Opg.: RNB/NZ d.d. 25-Mar-2013 conus: F7.5CKE2HAW<sub>1</sub>/B P1 X = 239700.5 Y = 594233.0  
 Get.: HOFSTEDE d.d. 2013-04-17 MV = NAP +0.10 m

Sondering volgens norm NEN 5140, klasse 2  
 conustype cilindrisch elektrisch, 1500 mm  
 $\alpha$  afwijking van de vertikaal



**SONDERING MET WATERSPANNINGSMETING**

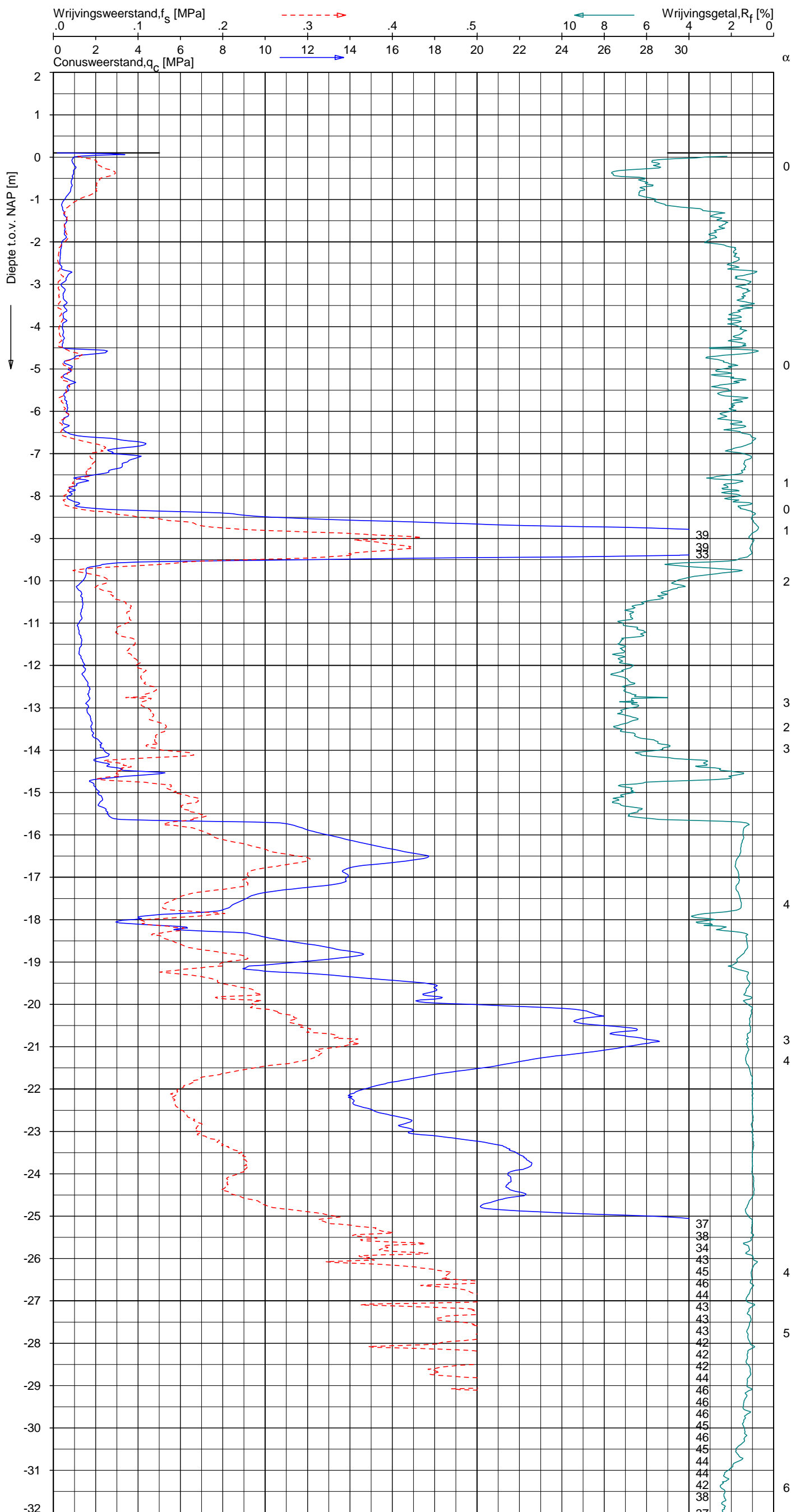
NOORD-WEST 380

Opdr. 6012-0102-000  
 Sond. DKMP713-3

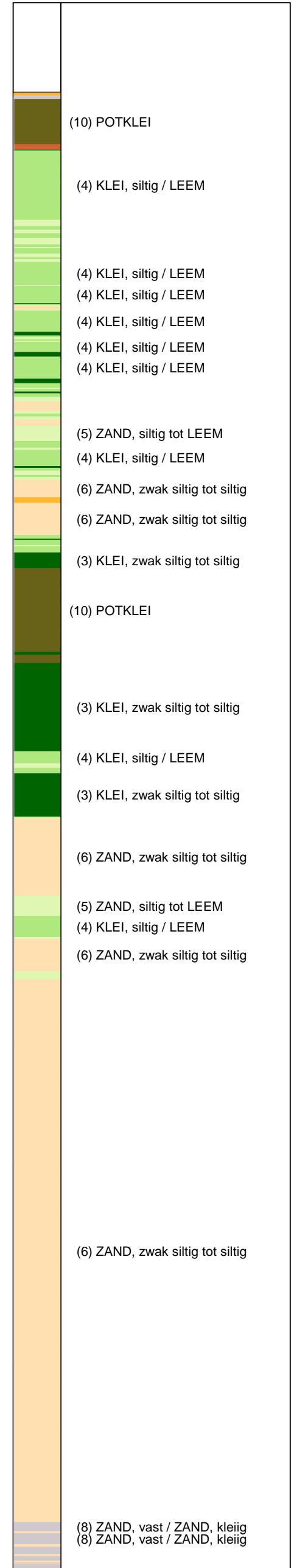
UNIPLOT 05.21.nl / QcfClass-N3.cmd / 2013-04-17 15:06:20

6012-0102-000

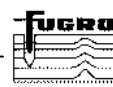
DKM713-4 - 1



**CPT data classificatie - indicatief**  
 Classificatie gebaseerd op genormaliseerde conusweerstand en wrijvingsgetal.  
 (Robertson 1990, NL corr.)  
 Geldig onder grondwaterpeil.



Opg. : RNB/NZ d.d. 25-Mar-2013 conus : F7.5CKE2HA/B X = 239694.6 Y = 594232.0  
 Get. : HOFSTEDE d.d. 2013-04-17 MV = NAP +0.10 m Sondering volgens norm NEN 5140, klasse 2  
 conustype cilindrisch elektrisch, 1500 mm  
 α afwijking van de vertikaal



**SONDERING MET PLAATSELIJKE KLEEFMETING**

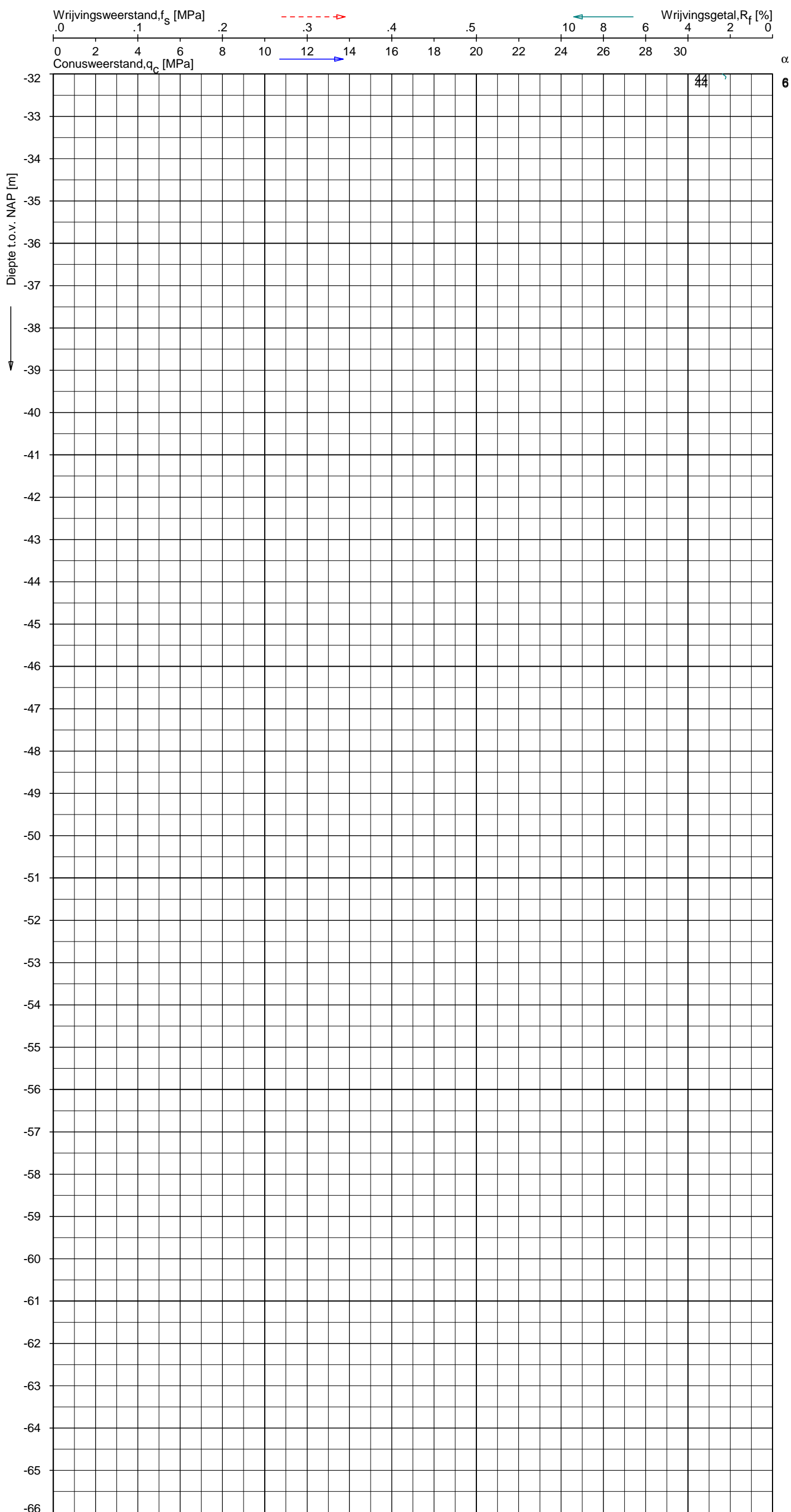
NOORD-WEST 380

Opdr. 6012-0102-000  
 Sond. DKM713-4


UNIPLOT 05.21.nl / QcFClass-N3.cmd / 2013-04-17 15:06:21

6012-0102-000

DKM713-4 - 2



**CPT data classificatie - indicatief**  
 Classificatie gebaseerd op genormaliseerde  
 conusweerstand en wrijvingsgetal.  
 (Robertson 1990, NL corr.)  
 Geldig onder grondwaterpeil.



Opg. : RNB/NZ d.d. 25-Mar-2013 conus : F7.5CKE2HA/B X = 239694.6 Sondering volgens norm NEN 5140, klasse 2  
 Get. : HOFSTEDE d.d. 2013-04-17 MV = NAP +0.10 m Y = 594232.0 conustype cilindrisch elektrisch, 1500 mm  
 α afwijking van de vertikaal



SONDERING MET PLAATSELIJKE KLEEFMETING

NOORD-WEST 380

Opdr. 6012-0102-000  
 Sond. DKM713-4

Opdr. nr.

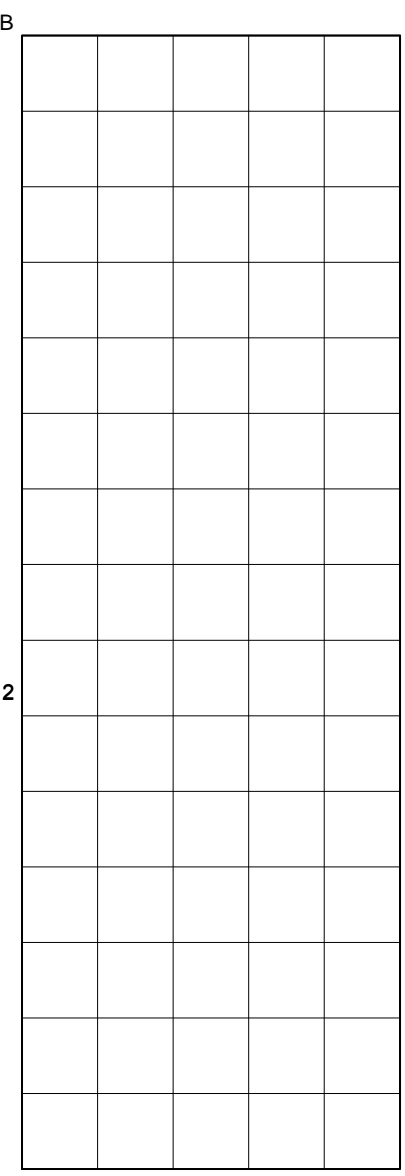
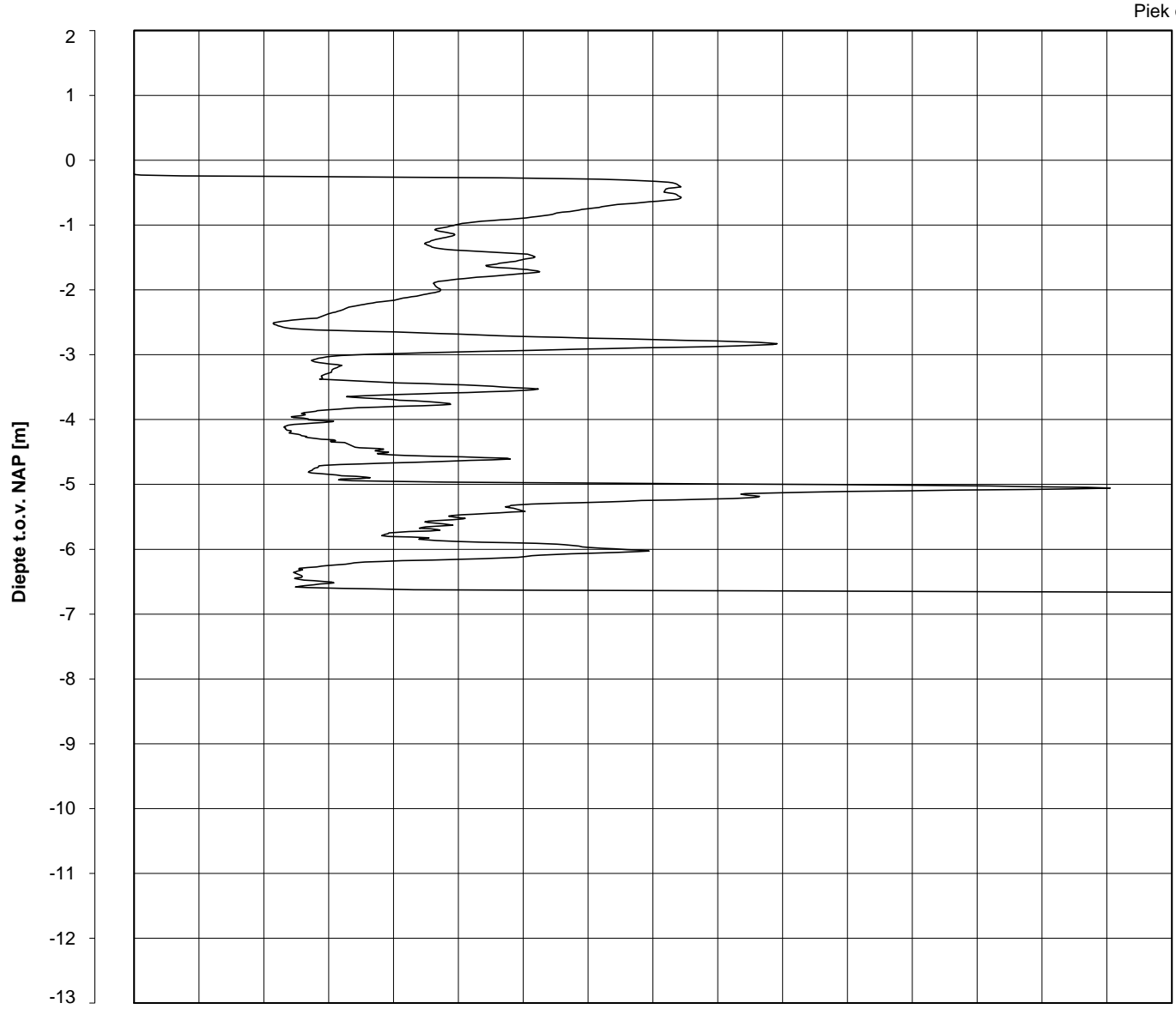
6012-0102-000

Sond. DKMB713-1

Bol Penetratie Weerstand,  $q_B$  [MPa]  
.0 .1 .2 .3 .4 .5 .6 .7 .8 .9 1.0 1.1 1.2 1.3 1.4 1.5 1.6

Waterspanning,  $u_{1,B}$  [MPa]  
-.50 -.25 .00 .25 .50 .75

Waterspanning,  $u_{2,B}$  [MPa]  
Helling  $\alpha$  [Gr]












Datum uitvoering : 25-Mar-2013      Sonde Type/Nr. : B-A48F2.5CKE2HA/B 1718      **DKMB713-1**  
 Test tov NAP [m] : 0.00              Bol Basis Opp. [mm<sup>2</sup>] : 4778  
 Coördinaten [m] : X = 239698.4 Y = 594210.1

**BOL SONDERING**






NOORD-WEST 380

## LEGENDA TERREINPROEVEN EN GRONDSOORTEN

### BORINGEN / PEILBUIZEN

	mechanische boring (B)
	handboring (HB)
	niet uitgevoerde boring
	niet uitgevoerde handboring
	boring met peilbuis
	boring met peilbuis, ondiep en diep filter
	boring met peilbuis, ondiep, middeldiep en diep filter
	handboring met peilbuis
	hellingmeterbuis (HMB)
	gedrukte peilbuis (PB) / minifilter (MF)
	boring derden
	boring derden met peilbuis

### SONDERINGEN

	diep-/diepzware sondering
	middelzware sondering
	diep-/diepzware sondering met plaatselijke kleefmeting
	middelzware sondering met plaatselijke kleefmeting
	slagsondering
	niet uitgevoerde sondering
	waterspanningsmeter (WSM)
	sondering derden
	sondering derden met plaatselijke kleefmeting

### Type sonderingen






M	middelzware sondering
D	diepsondering
DZ	diepzware sondering
S	slagsondering

### Toegevoegde metingen






KM	meting van de plaatselijke kleef
P	meting van waterspanning
M	meting van de magnetische veldsterkte
G	meting van de geleidbaarheid
S	meting van de schuifgolfsnelheid (seismische meting)
T	meting van de temperatuur

### LEGENDA / TERMINOLOGIE

#### grind

	Grind, siltig
	Grind, zwak zandig
	Grind, matig zandig
	Grind, sterk zandig
	Grind, uiterst zandig

#### zand

	Zand, kleilig
	Zand, zwak siltig
	Zand, matig siltig
	Zand, sterk siltig
	Zand, uiterst siltig



#### veen

	Veen, mineraalarm
	Veen, zwak kleilig
	Veen, sterk kleilig
	Veen, zwak zandig
	Veen, sterk zandig







#### klei

	Klei, zwak siltig
	Klei, matig siltig
	Klei, sterk siltig
	Klei, uiterst siltig
	Klei, zwak zandig
	Klei, matig zandig
	Klei, sterk zandig

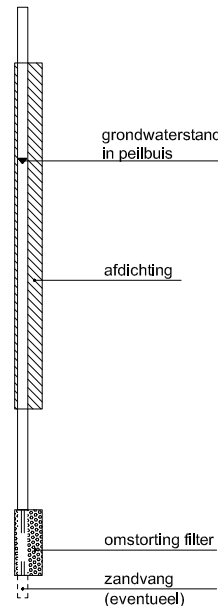
#### leem

	Leem, zwak zandig
	Leem, sterk zandig

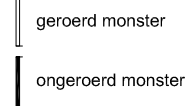
#### Overige toevoegingen

	zwak humeus
	matig humeus
	sterk humeus
	zwak grindig
	matig grindig
	sterk grindig







#### Peilbuis



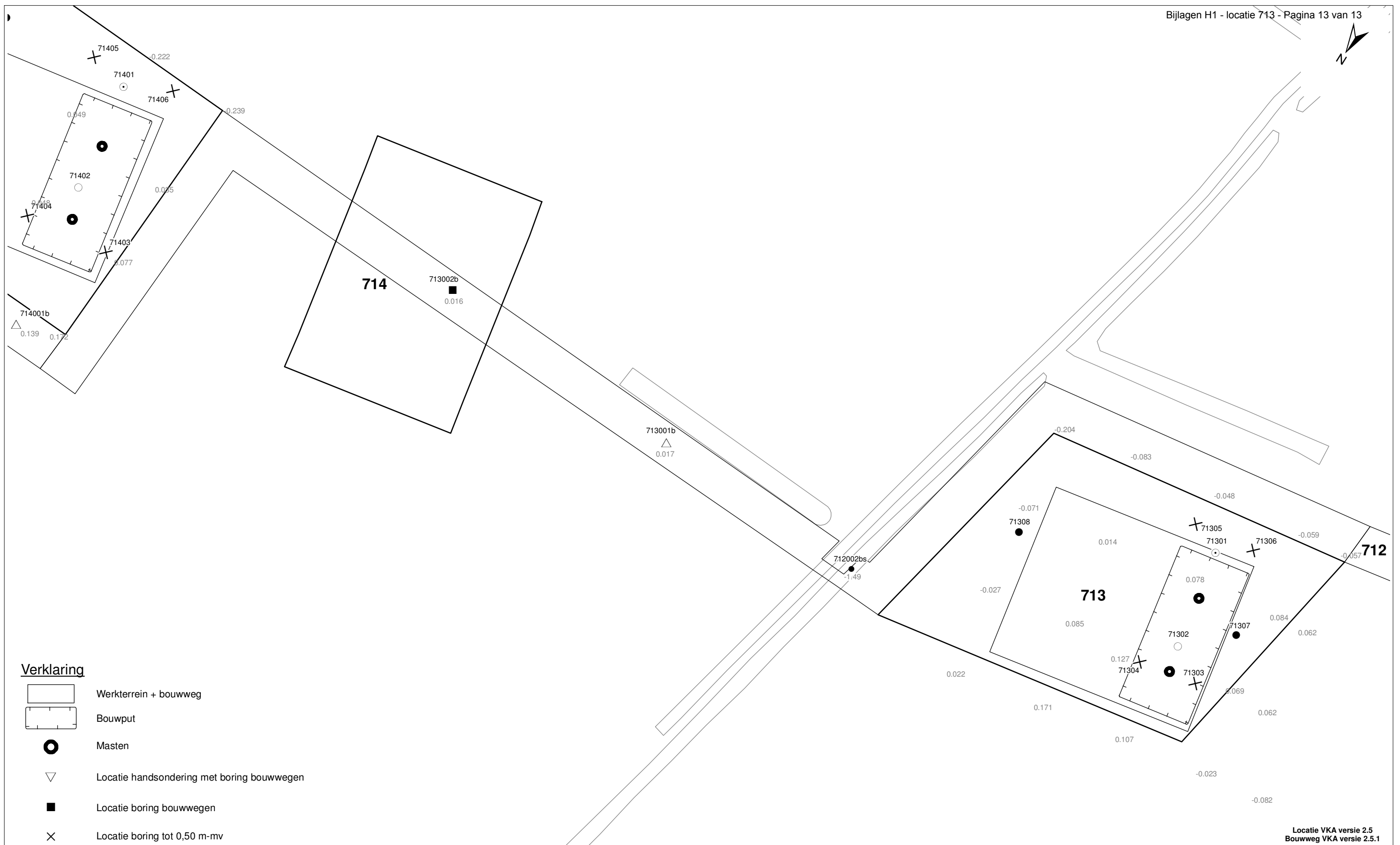
#### Monsters



#### Overig

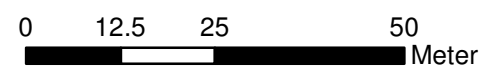
	gemiddeld hoogste grondwaterstand
	grondwaterstand
	gemiddeld laagste grondwaterstand
	slib
	verharding / kern / asfalt
	puin





**Verklaring**

-  Werkterrein + bouwweg
-  Bouwput
-  Masten
-  Locatie handsondering met boring bouwwegen
-  Locatie boring bouwwegen
-  Locatie boring tot 0,50 m-mv
-  Locatie boring tot 1.20 m-mv
-  Locatie boring tot 4.00 m-mv
-  Locatie boring + peilbuis
-  Locatie slibmonster (Locatie)
-  Locatie slibmonster (Bouwweg)



Locatie VKA versie 2.5  
Bouwweg VKA versie 2.5.1

TITEL		BOORPUNTEN KAART MAST :		713	
		Noord - West 380 kV			
STATUS	GETEKEND DOOR	AFD.	PAR.	OPDRACHTGEVER	TenneT
	T. Cornea				
	GECONTROLEERD DOOR	AFD.	PAR.	OMSCHRIJVING WIJZIGING	GETEKEND BIJ
	E. Aldershof				ARCADIS
	VOOR AKKOORD	AFD.	PAR.	SCHAAL	DATUM 1e UITGAVE
	M. van Driel			1:1000	04.04.2014
				FORMAT	NUMMER
				A3	
				<b>Mast nr. 713</b>	
				1	

## 2 Cultuurtechnisch onderzoek



### 3 Geohydrologisch onderzoek

#### Verantwoording

Titel: Geohydrologisch onderzoek: project: Noord – West 380 kV  
Deelgebied: 1  
mastnummer: 713

Projectnummer: B.02032.000377.001

Referentienummer: T206878

Revisie: 1.0

Datum: 18 december 2014

Auteur(s): M.J.H. Rakhorst en M.M. Houdé

Gecontroleerd door: J.B. Helder

Paraaf gecontroleerd:



Goedgekeurd door: J. Assink



Paraaf goedgekeurd:

Contact: [TenneT380kVnw@arcadis.nl](mailto:TenneT380kVnw@arcadis.nl)

In het geohydrologisch onderzoek worden twee fases onderscheiden namelijk:

- Fase 1: Beknopte analyse van effecten
- Fase 2: Uitgebreide analyse van effecten indien onderlinge beïnvloeding daar aanleiding toe geeft

Fase 1 is in dit geohydrologisch rapport in paragraaf 3.1 t/m 3.4 uitgewerkt. Indien van toepassing is fase 2 in paragraaf 3.5 en 3.6 uitgewerkt.

#### INHOUDSOPGAVE

3.1. Inleiding

3.2. Veld- en laboratoriumwerkzaamheden

3.3. Algemene beschrijving tracé

3.4. Bemaling

3.5. Effecten grondwater (FASE 2: indien de effecten daar aanleiding toe geven)

3.6. Uitvoeringstechnische aspecten (FASE 2: indien de effecten daar aanleiding toe geven)

3.7 Bijlagen H3

Bijlage 3-1: Locatie inclusief onderzoekspunten

Bijlage 3-2: Overzicht veldgegevens en analyseresultaten

Bijlage 3-3: Tekening: waterinformatiekaart

### 3.1 *Inleiding*

Doel van het geohydrologisch onderzoek is om inzicht te geven in de geohydrologische situatie op de onderhavige mastlocatie 713. Dit voor de onderbouwing van de vergunningaanvraag in het kader van de Waterwet en het op te stellen werkplan door de aannemer.

Op basis van de geohydrologische situatie is het te verwachten waterbezwaar en de grondwater- en/of stijghoogteverlaging in de omgeving tijdens de bemaling berekend. Met deze gegevens kan de vergunning in het kader van de Waterwet aangevraagd worden.

Indien de mate waarin effecten optreden niet om nadere kwantificering vragen, wordt enkel fase 1 in deze rapportage uitgewerkt. Indien de mate waarin effecten optreden wel om nadere kwantificering vragen, is ook fase 2 uitgewerkt. Er wordt bij het bepalen van de effecten rekening gehouden met de mogelijke invloed van bemaling van naastgelegen masten op de verlaging. Voor een mastlocatie zijn de twee naastliggende mastlocaties maatgevend voor de verlaging en de effecten.

Dit geohydrologisch onderzoek vormt daarnaast een bron van gegevens en basis voor het door de aannemer op te stellen werkplan en uitvoeringsplan van de bemaling (bemalingsplan).

Daarnaast is aandacht besteed aan de kwalitatieve aspecten, vanuit de voorgenomen lozing van bemalingswater op oppervlaktewater.

### 3.2 *Veld- en laboratoriumwerkzaamheden*

#### 3.2.1 *Veldwerkzaamheden*

Ten behoeve van het geohydrologisch onderzoek zijn ter plaatse van de toekomstige bouwput de volgende veldwerkzaamheden uitgevoerd:

- 4 sonderingen tot 40 m -mv (of maximale reactiekracht van 16 ton);
- Twee boringen tot ten minste 4,0 m -mv;
- Het plaatsen van ten minste één peilbuis ter bepaling van de freatische grondwaterstand in de deklaag;
- De stijghoogte is bij plaatsing van de peilbuis bepaald. Na een wachttijd van tenminste 1 week is een tweede meting uitgevoerd;
- Het nemen van een monster van het oppervlaktewater. Niet ter plaatse van iedere mastlocatie is een monster genomen, maar wel van elk ontvangend oppervlaktewater (zie bijlage 3-3 voor de locatie van monsternamen).

De data waarop deze veldwerkzaamheden hebben plaatsgevonden, zijn weergegeven bij de resultaten van de veldwerkzaamheden zoals weergegeven in bijlage 3-2 en 3-3.

#### 3.2.2 *Laboratoriumwerkzaamheden*

Het grondwater in de peilbuizen en het oppervlaktewater is bemonsterd en geanalyseerd op het standaardlozingspakket (Arseen (As), Chloride (Cl), Zuurstof (O<sub>2</sub>), Ammonium (NH<sub>4</sub>), Stikstof (N-Kjeldahl), Fe<sup>2+</sup>, Fe-totaal, BZV (biologisch zuurstofverbruik), CZV (chemisch zuurstofverbruik), Sulfaat (totaal), Fosfaat (totaal), zuurgraad (pH), geleidingsvermogen (EGV), droogrest onopgeloste bestanddelen (zs)).

De resultaten van de veld- en laboratoriumwerkzaamheden zijn opgenomen in bijlage 3-2. De resultaten zijn tevens beknopt weergegeven in de als bijlage 3-3 opgenomen tekening.

### 3.3 *Algemene beschrijving tracé*

#### 3.3.1 *Maaiveld*

De hoogtemetingen gedaan tijdens de veldwerkzaamheden zijn in tabel 3.13 in bijlage 3-2 opgenomen. Hieruit leiden wij een gemiddelde maaiveldhoogte ter plaatse van de locatie af van 0,05 m NAP.

### 3.3.2 Bodemopbouw

In onderstaande paragrafen is de ondiepe bodemopbouw en geohydrologische opbouw beschreven.

#### 3.3.2.1 Ondiepe bodemopbouw

Op basis van boringen uitgevoerd tijdens de veldwerkzaamheden bestaat de deklaag vanaf maaiveld (0,05 NAP m) tot de maximale boordiepte uit klei.

#### 3.3.2.2 Geohydrologische opbouw

De regionale bodemopbouw is weergegeven in onderstaande tabel 3.1. De gegevens uit deze tabel zijn ontleend aan [www.DINOloket.nl](http://www.DINOloket.nl) aangevuld met de lokale locatiespecifieke gegevens zoals naar voren komt uit de sonderingen uitgevoerd in het kader van het geotechnische onderzoek (zie hoofdstuk 4) en de handboringen voor het cultuurtechnisch onderzoek (zie hoofdstuk 2). In onderstaande tabel zijn ook de geohydrologische formaties en de op basis van DINOloket en ervaring geïnterpreteerde parameters weergegeven (weerstand en doorlatendheden).

Daarnaast is bij de handboringen per laag de waterdoorlatendheid (k-waarde) geschat voor het berekenen van de uit te voeren bemalingen (zie bijlage 1-1).

**Tabel 3.1: Geohydrologische opbouw**

Globale diepte (m NAP)	Samenstelling	Geohydrologische eenheid	Formatie	Doorlatendheid/ Weerstand
0,05 tot -6,5	klei	Deklaag	Naaldwijk	300 dagen
-6,5 tot -10,5	zand	watervoerende laag	Boxtel	1 tot 10 m/d
-10,5 tot -17	klei	Slechtdoorlatende laag	Peelo	300 dagen
-17 tot -40	zand	Watervoerende laag	Peelo	1 tot 20 m/d

### 3.3.3 Watersysteem

In onderstaande paragrafen zijn de gegevens van het oppervlaktewater en grondwater beschreven.

#### 3.3.3.1 Oppervlaktewaterpeilen

Het peil van het oppervlaktewater is niet beschikbaar.

#### 3.3.3.2 Freatisch grondwater

De Gemiddeld Hoogste Grondwaterstand (GHG) en Gemiddeld Laagste Grondwaterstand (GLG) geven de grondwaterstandsfluctuatiezone aan. Deze kunnen in het veld terug te vinden zijn als hydromorfe profielkenmerken. Op basis van de hydromorfe profielkenmerken in boringen op de locatie is een gemiddelde GHG af te leiden van 0,90 m -mv en de GLG op 2,10 m -mv. Bij een maaiveldniveau van 0,05 m NAP komt dit overeen met een GHG van -0,85 m NAP en een GLG van -2,05 m NAP.

De in peilbuis 71301-1 met filterdiepte 1,80 tot 2,80 m -mv tijdens de veldwerkzaamheden opgenomen freatische stijghoogte is weergegeven in onderstaande tabel. De waarden ten opzichte van maaiveld zijn met de maaiveldhoogte van 0,02 m NAP bij de peilbuis (in het rapport afgerond op twee decimalen) vertaald naar een waarde ten opzichte van NAP.

**Tabel 3.2: Ondiepe stijghoogte peilbuis 71301-1**

Datum	Stijghoogte [m -mv]	Stijghoogte [m NAP]
3/7/2013	1,40	-1,38
3/21/2013	1,30	-1,28

#### Stijghoogten diepe grondwater

Op deze locatie is geen diepe peilbuis geplaatst en is in DINOloket in de directe omgeving geen representatief stijghoogteverloop beschikbaar voor de stijghoogte in de te bronneren bodemlaag.

In het DINOloket zijn geen hogere representatieve stijghoogtes gevonden die hoger zijn dan de gemeten grondwaterstanden. Dit komt overeen met de gemiddelde stijghoogte in het watervoerend pakket bepaald door Deltares (figuur 10.D uit Noord-West 380 kV-verbinding, watervergunningen, Deltares 2012).

### 3.3.3.3 Grond- en oppervlaktewaterkwaliteit

Het waterbeheer voor zowel de kwaliteit van grond- als oppervlaktewater valt onder verantwoordelijkheid van waterschap Noorderzijlvest. Of gehalten in het grondwater te hoog zijn en maatregelen nodig zijn voordat geloosd kan worden, dient in overleg met het waterschap te worden afgestemd.

De effecten op de waterkwaliteit kenmerken zich in het algemeen door verzilting, vermisting, zuurstofhuishouding, giftigheid, verkleuring, vertroebeling en bodemvorming. De parameters die hier invloed op hebben, zijn bepaald door een bemonstering en analyse van het grondwater in de peilbuizen en oppervlaktewater. De resultaten hiervan staan in tabel 3.4 weergegeven. Van het diepe grondwater zijn geen kwaliteitsgegevens beschikbaar. Voor de kwaliteit van het oppervlaktewater zijn gegevens van de naastgelegen mastlocatie 712 opgenomen.

Voor het lozen van grondwater is het Besluit lozing buiten inrichting van toepassing (16 maart 2011, artikel 3.2). Lozing in oppervlaktewater is toegestaan indien het gehalte onopgeloste stoffen ten hoogste 50 mg/l bedraagt en als gevolg van de lozing geen visuele verontreiniging optreedt. Dit laatste hangt over het algemeen samen met de aanwezigheid van ijzer en het zuurstofgehalte.

Ter plaatse van de lozingspunten zijn het oppervlaktewater en de waterbodem geanalyseerd. Dit is gedaan om de kwaliteit van het oppervlaktewater inzichtelijk te maken en de mate van visuele verontreiniging als gevolg van opwerveling van de waterbodem te kunnen inschatten. Van het oppervlaktewater zijn de kwaliteitsgegevens van mastlocatie 712 gebruikt.

In tabel 3.4 is tevens de norm voor onopgeloste bestanddelen in oppervlaktewater opgenomen. De tabel is aangevuld met indicatieve lozingsnormen voor de parameters die vanuit de zorgplicht relevant zijn voor de waterkwaliteit. Deze normen zijn echter indicatief en gebaseerd op Commissie Integraal Waterbeheer (Kleine en kortdurende lozingen Wvo, juni 2001).

**Tabel 3.4: Indicatieve lozingsnorm**

Parameter	Eenheid	Meetwaarde grondwater ondiep (71301-1-2)	Meetwaarde grondwater diep (71201ow-1-1)	Meetwaarde oppervlaktewater (71201ow-1-1)	Indicatieve norm
Filterdiepte	m -mv	1,8 tot 2,8	n.b.	n.v.t.	n.v.t.
Droogrest onopgeloste bestanddelen	mg/l	14	n.b.	76	< 50
Zuurstof [O]	mg O <sub>2</sub> /l	2,1	n.b.	0,2	> 5.0
IJzer [Fe]	mg/l	< 0,05	n.b.	3,7	< 5.0
Ammonium (als N)	mg N/l	0,3	n.b.	0,4	< 20
Arseen [As]	µg/l	< 1,5	n.b.	10,0	< 30
Chloride	mg/l	170	n.b.	170	< 200
Fosfor [P]	mg/l	0,091	n.b.	2,500	< 1,0
Stikstof (N; volgens Kjeldahl)	mg/l	< 1,0	n.b.	2,1	< 20
Sulfaat (opgelost, als S)	mg S/L	38,0	n.b.	11,0	< 100

n.b. = niet beschikbaar

De gehalten, waargenomen in peilbuis 71301-1 met filterdiepte 1,8 tot 2,8 m -mv rond de diepte van de grondwateronttrekking, zijn representatief voor de lozing van de grondwateronttrekking.

Uit bovenstaande tabel kan geconstateerd worden dat bij de lozing van het grondwater de volgende indicatieve lozingsnormen overschreden worden: zuurstof

Maatregelen die genomen kunnen worden om de concentratie van deze stoffen te verlagen (of verhogen bij zuurstof) zijn de volgende: het verhogen van de concentratie zuurstof kan door middel van beluchten.

### 3.4 Bemaling

#### 3.4.1 Aanlegmethode bi-pole mast

De afmeting van de bouwput bedraagt 20 x 40 m. De benodigde ontgravingsdiepte bedraagt 3,0 m – mv. Voor de aanleg van de mastvoet wordt met een maximale aanlegperiode en bemalingsduur van 4 weken gerekend.

#### 3.4.2 Berekening

Bij de berekening van het waterbezwaar is rekening gehouden met de volgende uitgangspunten.

##### 3.4.2.1 Uitgangspunten

- De berekeningen zijn uitgevoerd ten opzichte van de stijghoogte in het watervoerend pakket om geen onderschatting te maken van het waterbezwaar (worstcase-scenario);
- Bij de bemaling is uitgegaan van een ontwateringsdiepte van 0,5 m beneden de putbodem;
- De onttrekkingshoeveelheden en bijbehorende verlagingen zijn berekend uitgaande van een instationair onttrekkingsdebiet. Bij een gespannen pakket is uitgegaan van een stationair onttrekkingsdebiet aangezien binnen de aangehouden bemalingsduur het maximale invloedgebiedsgebied wordt bereikt;
- Voor analytische berekeningsmethoden is een oneindig uitgestrekt homogeen pakket verondersteld. Bij een gespannen pakket is uitgegaan van een stationair onttrekkingsdebiet aangezien binnen de aangehouden bemalingsduur het maximale invloedgebiedsgebied wordt bereikt;
- In de onttrekkingshoeveelheden is geen rekening gehouden met een eventuele toename in debiet als gevolg van de nabije ligging van oppervlaktewater;
- In de berekeningen wordt rekening gehouden met de effectieve dikte van de watervoerende laag (onvolkomenheid van filters volgens Forcheimer);
- De lozing van het onttrokken grondwater kan plaatsvinden op nabij gelegen oppervlaktewater, waar ook het monster uit oppervlaktewater is genomen (zie bijlage 3-3);
- Per mastlocatie wordt met een maximale bemalingsduur van 4 weken gerekend.

##### 3.4.2.2 Debiet en waterbezwaar

Bij de bemalingen kan sprake zijn van een freatische, een deels semi-gespannen en deels gespannen situatie van het grondwater. De formules van Theis kan worden gebruikt bij instationaire bemaling voor deze drie situaties. Omdat deze allemaal voorkomen op dit tracé is de formule van Theis toepasbaar. Hiervoor dient wel de parameter meewerkend porievolume of specifieke berging per situatie aangepast te worden. Op de delen van het tracé waar een gespannen situatie van het grondwater aanwezig is, passen wij de formules van De Glee toe.

#### Theis

Voor de berekening van debieten en verlaging van de stijghoogte in freatische, een deels semi-gespannen situatie van het grondwater is gebruik gemaakt van een afgeleide van de formule van Theis (1935).

$$Q_{Theis} = \frac{s_r \cdot 4 \cdot \pi \cdot kD}{W(u)}$$

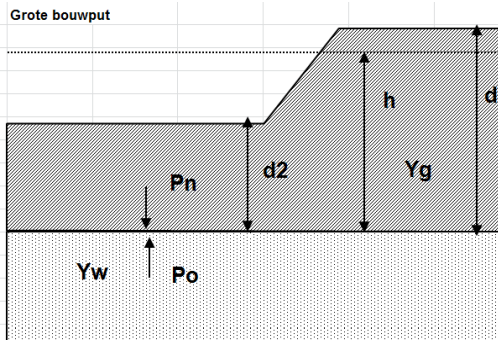
met	Sr	=	gewenste verlaging ter hoogte van de bouwput (m)
	kD	=	transmissiviteit (m <sup>2</sup> /d)
	W(u)	=	Theis Well functie (-)





Waarin:

- Vf veiligheidsfactor, verhouding tussen neer- en opwaartse druk (1,2);  
 Pn neerwaartse druk door bovenliggende grondlagen (kN/m<sup>2</sup>);  
 Po opwaartse druk (waterspanning) (kN/m<sup>2</sup>);  
 d2 dikte van de slecht doorlatende grondlagen onder de bouwputbodembodem (m);  
 Yg gemiddeld volumegewicht van de grond inclusief poriewater (kN/m<sup>2</sup>);  
 Yw gemiddeld volumegewicht van poriewater (kN/m<sup>2</sup>);  
 h stijghoogte van het grondwater in de onderliggende watervoerende laag t.o.v. de onderzijde van de slecht doorlatende laag.



**Tabel 3.5: Uitgangspunten en uitkomsten van de opbarstberekening.**

mast	uitgangspunten			Yw	aandeel bodem			Yg	evenwichtsberekening			
	d2 [m]	d [m]	h [m]		veen [10]	klei [14]	zand [18]		Pn [kN]	Po [kN]	Yf <1,2	verlaging stijghoogte [m]
713	3,5	6,5	5,6	9,8	0,0	1,0	0,0	14,0	49,0	54,9	Ja	1,4

Uit bovenstaande tabel volgt of er een veiligheidsfactor (Yf) is, die al dan niet groter is dan 1,2. Aangezien hier "Ja" aangegeven is, is een verlaging van de stijghoogte door spanningsbemaling van 1,4 meter benodigd om opbarsting van de bouwput te voorkomen.

#### 3.4.2.4 Bandbreedteanalyse

Voor de bandbreedteanalyse is een tweetal parameters die we beschouwen:

- Bodemopbouw;
- Stijghoogten.

De gegevens van het te bemalen werk zoals bemalingsduur en afmetingen nemen wij niet mee omdat deze als uitgangspunt gezien moeten worden.

Het onttrekkingsdebiet en waterbezwaar worden voornamelijk bepaald door de doorlatendheid van de aanwezige zandlaag onder de deklaag. Op basis van de boorbeschrijvingen en ervaring hebben we een kD waarde van 40,0 m<sup>2</sup>/dag en een dikte van 4,00 m aangehouden. De doorlatendheid zou kunnen variëren tussen 1,0 m/dag en 10,0 m/dag. Bij de berekening van het debiet en waterbezwaar wordt rekening gehouden met deze spreiding.

Uitgangspunt is het worst-case scenario, daarom zijn het uiteindelijke debiet en waterbezwaar met de maximale doorlatendheid opgenomen in het rapport.

#### 3.4.2.5 Debiet en waterbezwaar

##### *Deklaag*

Voor de bemaling van de deklaag met een verlaging ten opzichte van de GHG van 2,6 m is het totaal benodigd debiet berekend op 18,0 m<sup>3</sup>/uur. Bij een verlaging ten opzichte van de GLG van 1,4 is het totaal benodigde debiet berekend op 7,2 m<sup>3</sup>/uur.

### Spanningbemaling

Voor de spanningsbemaling van de watervoerende laag met een verlaging ten opzichte van de maximaal gemeten stijghoogte is voor een verlaging van 1,4 m het totaal benodigd debiet berekend op 14,2 m<sup>3</sup>/uur.

Het totale debiet van de bemaling bedraagt bij GHG 32,2 m<sup>3</sup>/uur en bij GLG 9,5 m<sup>3</sup>/uur.

### Waterbezwaar

De bemalingsduur bedraagt vier weken. Het totaal verwachte waterbezwaar in de bemalingsperiode van 4 weken bedraagt circa 21646 m<sup>3</sup> bij GHG en 6392 m<sup>3</sup> bij GLG.

Het waterbezwaar overschrijdt de vergunningsplichtige hoeveelheid niet.

Een aantal zaken kan leiden tot een hoger waterbezwaar dan hier berekend is. Er kan neerslag vallen. Daarnaast moet rekening gehouden worden met het leegpompen van de bouwkuip en mogelijk leegpompen van nabijgelegen oppervlaktewater. Ook kunnen mogelijke onvoorziene situaties tot extra waterbezwaar leiden. Deze zijn niet meegenomen in de berekening van het waterbezwaar.

### 3.4.3 Bemalingswijze

Bij de bemalingswijze dient rekening gehouden te worden met de heterogeniteit in bodemopbouw. Het goed ontwateren van de verschillende lagen in de bodem kan door het toepassen van verticale onttrekkingfilters met lange perforatie en, al dan niet haalbuizen.

### 3.4.4 Verlaging grondwaterstand en invloedsgebied

#### 3.4.4.1 Invloedsgebied freatisch pakket

In afbeelding 3.1 is de ligging van de mastlocatie en het maximale invloedsgebied weergegeven op een topografische ondergrond.

Het maximale invloedsgebied in de deklaag bedraagt 85 m, onder de slecht doorlatende laag in de watervoerende laag 135 m. Dit maximale invloedsgebied is weergegeven op kaart om een eventuele afweging te maken over het al dan niet acceptabel zijn van deze effecten.

#### 3.4.4.2 Invloedsgebied watervoerend pakket

**Tabel 3.6: Invloedsgebieden bij GHG**

verlaging	afstand [m]	
	freatisch pakket	watervoerend pakket
0,05 m	85	135
0,10 m	75	110
0,20 m	65	85
0,5 m	50	50
1,0 m	40	30

De locatie ligt binnen het invloedsgebied van een naastgelegen mast. De verlaging in het overlappende gebied is de som van de afzonderlijke verlagingen, bij gelijktijdige bemaling kan hierdoor het debiet lager worden om dezelfde ontwateringsdiepte te bereiken. De uitgevoerde berekening is daardoor worst-case. Bij gelijktijdige bemaling dient met de onderlinge beïnvloeding rekening gehouden te worden, zodat het invloedsgebied niet groter wordt.

### 3.4.5 Beknopte analyse mogelijke effecten

Binnen het maximale invloedsgebied zijn de volgende objecten aanwezig: infrastructuur (op 80m afstand, dit betekend een verlaging van < 0.5 m) en landbouw (zie afbeelding 3.1).

### Zettingen

De bodemopbouw en grondwaterverlagingen ter plekke van de infrastructuur geven aan dat geen zettingschade kan optreden.

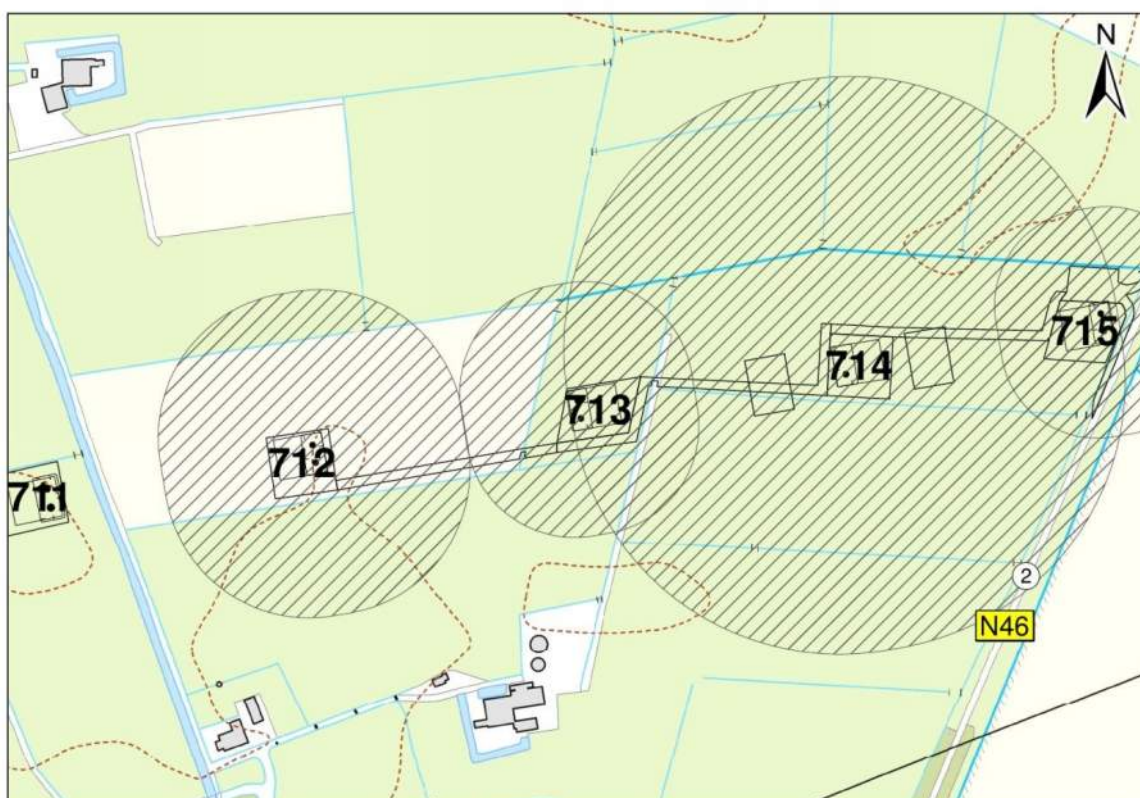
### Droogteschade voor landbouw

Als gevolg van de verlaging grondwaterstand is niet uit te sluiten dat droogteschade optreedt ter plaatse van de landbouwgebieden. Daarom moet voorafgaand aan de werkzaamheden worden afgestemd met de beheerder en eigenaar.

Mogelijke maatregelen om het invloedsgebied te verkleinen zijn:

- Verhogen van de mastvoet;
- Toepassen van retourbemaling, in het geval van spanningsbemaling;
- Toepassen van onttrekkingsbeperkende maatregelen zoals waterdichte (beton)vloeren of biologische afbreekbare waterremmende injectievloeistof;
- Verkorten van de bemalingsduur.

**Afbeelding 3.1: Ligging mastlocatie en invloedsgebied op topografische ondergrond** (Bron: top10NL-Kadaster)



### 3.5 Effecten grondwater

Op basis van de aanwezige bodemopbouw is het berekende invloedsgebied op locatie 713 representatief voor de nabij gelegen mastlocaties. Aanleiding voor een uitgebreide analyse van effecten is daarom niet aanwezig. De thema's in onderstaande paragrafen 3.5 en 3.6 worden daarom niet verder uitgewerkt.

- |       |                                |
|-------|--------------------------------|
| 3.5.1 | Zettingen                      |
| 3.5.2 | Droogteschade landbouw         |
| 3.5.3 | Droogteschade natuur           |
| 3.5.4 | Verontreinigingen              |
| 3.5.5 | Archeologie                    |
| 3.5.6 | Grondwateronttrekkingen derden |

- 3.6 *Uitvoeringstechnische aspecten*
- 3.6.1 Technische principes bemaling
- 3.6.2 Voorschriften, vergunningen en heffingen
- 3.6.3 Monitoring

3.7 *Samenvatting*

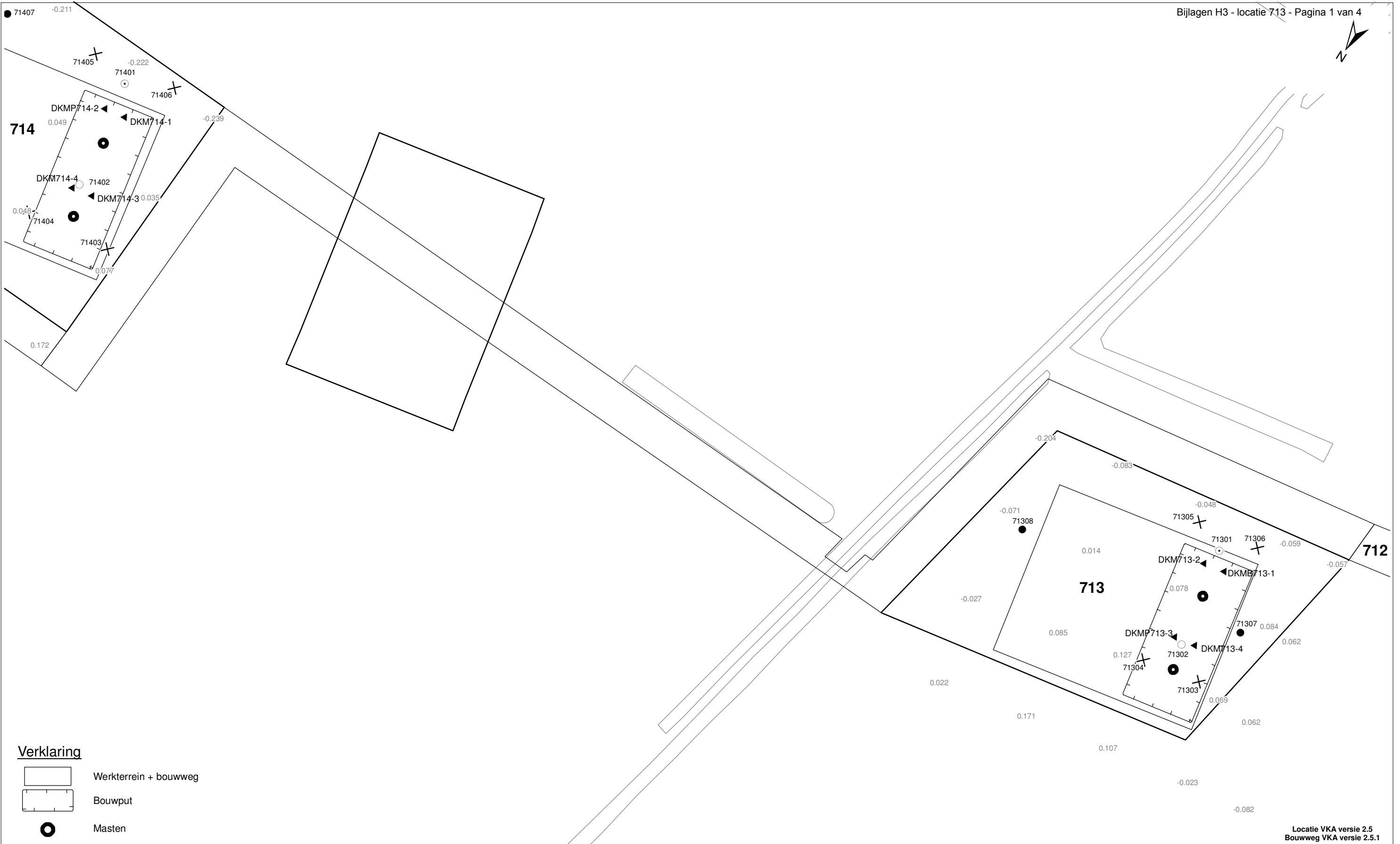
In onderstaande tabel 3.7 is een samenvatting weergegeven van het verwachte waterbezwaar, de geadviseerde bemalingswijze en aandachtpunten.

**Tabel 3.7: Samenvatting bemaling**

thema	resultaat
lozing	Zuurstof
spanningsbemaling noodzakelijk	Ja
debiet freatisch pakket	18,0 m <sup>3</sup> /uur
debiet watervoerend pakket/spanningsbemaling	14,2 m <sup>3</sup> /uur voor GHG
debiet totaal	32,2 m <sup>3</sup> /uur voor GHG
bemalingsduur	4 weken
totaal waterbezwaar	21646 m <sup>3</sup>
Invloedgebied deklaag	85 m
Invloedgebied watervoerend pakket	135 m
Bemalingswijze	verticale bemaling van deklaag en watervoerende laag
Potentieel effect	Verdroging


3.8 *Bijlagen H3*

- Bijlage 3-1: Locatie inclusief onderzoekspunten
- Bijlage 3-2: Overzicht veldgegevens en analysesresultaten
- Bijlage 3-3: Tekening: waterinformatiekaart



**Verklaring**

- Werkterrein + bouwweg
- Bouwput
- Masten
- Locatie sondering incl. nummer
- Locatie boring tot 0,50 m-mv
- Locatie boring tot 1,20 m-mv
- Locatie boring tot 4,00 m-mv
- Locatie boring + peilbuis



Locatie VKA versie 2.5  
Bouwweg VKA versie 2.5.1

TITEL		GEOHYDROLOGIE KAART MAST : <b>713</b>		Noord - West 380 kV	
STATUS	GETEKEND DOOR	AFD.	PAR.	OPDRACHTGEVER	
	T. Cornea			TenneT	
	GECONTROLEERD DOOR	AFD.	PAR.	OMSCHRIJVING WIJZIGING	GETEKEND BIJ
	E. Aldershof				ARCADIS
	VOOR AKKOORD	AFD.	PAR.	SCHAAL	DATUM 1e UITGAVE
	M. van Driel			1:1000	04.04.2014
				DATUM WIJZIGING	
VAKGEBIED	TEK. SOORT	PROJECT NR.	FORMAT	NUMMER	WLIZ. NR.
			A3	<b>Mast nr. 713</b>	1

**Bijlage 3-2 overzicht veldgegevens mast 713**

Van het diepe grondwater zijn geen kwaliteitsgegevens beschikbaar.

Van het oppervlaktewater zijn kwaliteitsgegevens van de naastgelegen mastlocatie 712 opgenomen.

**Tabel 3.7: Veldmetingen peilbuis 71301-1**

Parameter	Meetwaarde	Eenheid
Datum monstername	3/21/2013	
Filterdiepte	1,8 tot 2,8	m -mv
Zuurgraad	7,7	
Geleidbaarheid stabiel	2250	µS/cm
Grondwaterstand	1,30	cm -mv
Temperatuur	5,4	°C

**Tabel 3.8: Analyse grondwater peilbuis 71301-1-2**

Parameter	Meetwaarde	Eenheid
Filterdiepte	1,8 tot 2,8	m -mv
Ammonium	0,4	mg/l
Ammonium (als N)	0,3	mg N/l
Arseen [As]	< 1,5	µg/l
BZV-5	< 1,0	mg O2/l
Chloride	170	mg/l
CZV	17	mg/l
Droogrest onopgeloste bestanddelen	14	mg/l
Fosfaat (als P2O5)	0,21	mg P2O5/l
Fosfaat (als PO4)	0,28	mg PO4/l
Fosfor [P]	0,091	mg/l
IJzer [Fe]	<0,05	mg/l
Stikstof (N; vlgs Kjeldahl)	< 1,0	mg/l
Sulfaat (als SO4)	120	mg SO4/l
Sulfaat (opgelost, als S)	38,0	mg S/L
Zuurstof [O]	2,1	mg O2/l

**Tabel 3.11: Veldmetingen oppervlaktewater 71201ow-1**

Parameter	Meetwaarde	Eenheid
Zuurgraad	8,2	
Geleidbaarheid stabiel	1650	µS/cm
Temperatuur	0,9	°C

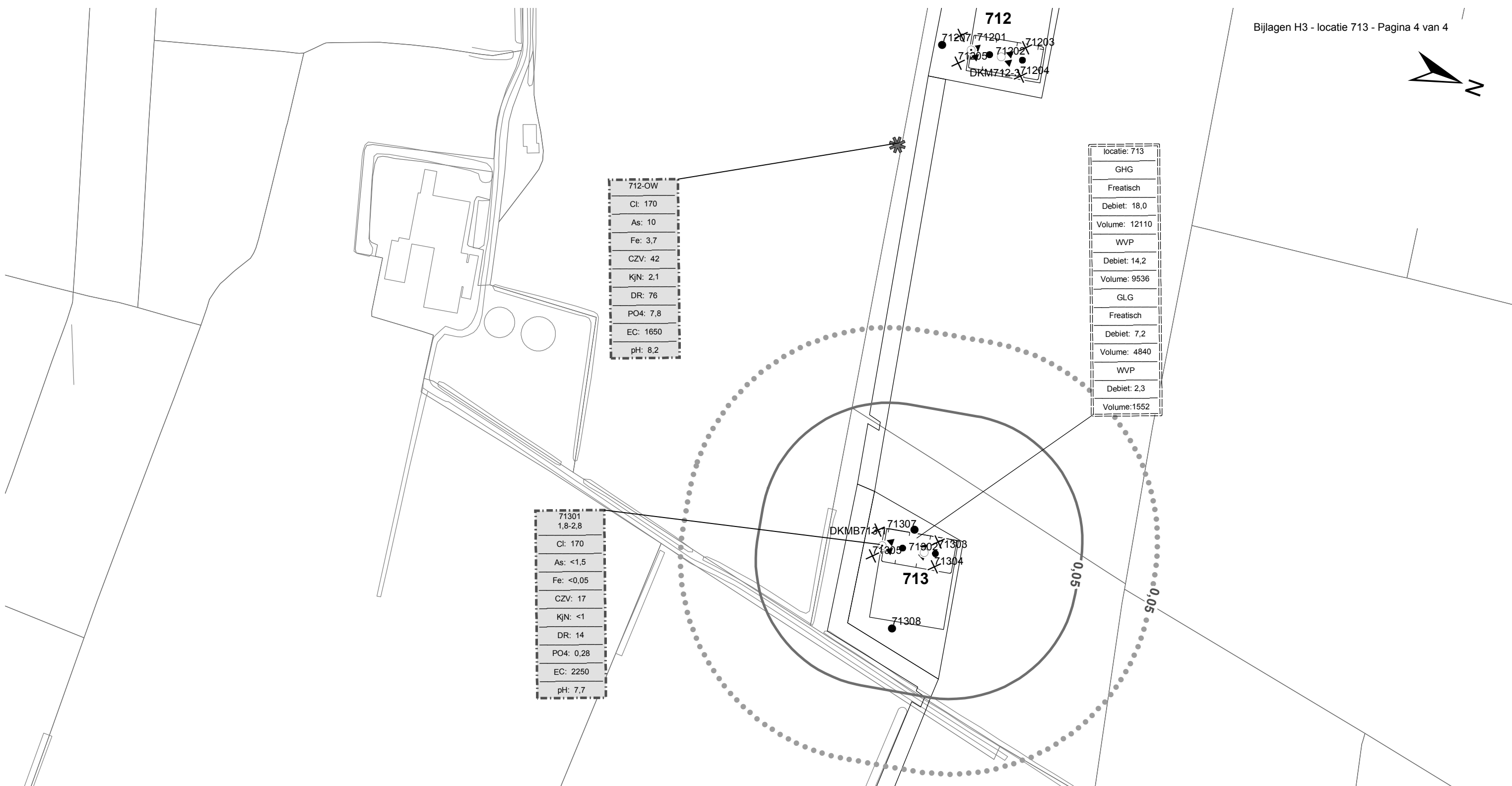
**Tabel 3.12: Analyse oppervlaktewater 71201ow-1**

Parameter	Meetwaarde	Eenheid
Datum monstername	3/22/2013	
Ammonium	0,6	mg/l
Ammonium (als N)	0,4	mg N/l
Arseen [As]	10,0	µg/l
BZV-5	2,7	mg O2/l
Chloride	170	mg/l
CZV	42	mg/l
Droogrest onopgeloste bestanddelen	76	mg/l
Fosfaat (als P2O5)	5,80	mg P2O5/l

Fosfaat (als PO <sub>4</sub> )	7,80	mg PO <sub>4</sub> /l
Fosfor [P]	2,500	mg/l
IJzer [Fe]	3,7	mg/l
Stikstof (N; vlg. Kjeldahl)	2,1	mg/l
Sulfaat (als SO <sub>4</sub> )	33	mg SO <sub>4</sub> /l
Sulfaat (opgelost, als S)	11,0	mg S/L
Zuurstof [O]	0,2	mg O <sub>2</sub> /l

**Tabel 3.13: Maaiveldhoogten**

X-coördinaat	Y-coördinaat	Maaiveldniveau in m NAP
239887,18	594258,925	0,016
239813,541	594263,703	0,017
239702,697	594206,097	0,017
239697,809	594233,988	0,153
239688,192	594240,384	0,133
239704,621	594243,448	0,159
239711,724	594202,162	-0,012
239694,05	594199,887	-0,008



712-OW
Cl: 170
As: 10
Fe: 3,7
CZV: 42
KjN: 2,1
DR: 76
PO4: 7,8
EC: 1650
pH: 8,2

locatie: 713
GHG
Freatisch
Debiet: 18,0
Volume: 12110
WVP
Debiet: 14,2
Volume: 9536
GLG
Freatisch
Debiet: 7,2
Volume: 4840
WVP
Debiet: 2,3
Volume: 1552

71301
1,8-2,8
Cl: 170
As: <1,5
Fe: <0,05
CZV: 17
KjN: <1
DR: 14
PO4: 0,28
EC: 2250
pH: 7,7

**Verklaring**

- Werkterrein + bouwwegen
- Bouwput
- Masten
- Locatie sondering incl. nummer
- Locatie boring tot 0,50 m-mv
- Locatie boring tot 1.20 m-mv
- Locatie boring tot 4.00 m-mv
- Locatie boring + peilbuis
- Locatie oppervlaktewater monster

- Verlagingscontouren (GHG)**
- Verlagingscontour 0,05 m freatisch
  - Verlagingscontour 0,05 m WVP
- Verlagingscontouren (GLG)**
- Verlagingscontour 0,05 m freatisch
  - Verlagingscontour 0,05 m WVP
- Verklaring labels**
- Gegevens locatie
  - Analyseresultaten grondwater

- Verklaring analyseresultaten:**
- Cl :Chloride (in mg/l)
  - As :Arseen (in µg/l)
  - Fe :IJzer (in mg/l)
  - CZV :Chemisch zuurstof verbruik (in mg O<sub>2</sub> /l)
  - KjN :Stikstof volgens Kjeldahl (in mg/l)
  - DR :Droogrest onopgeloste bestanddelen (in mg/l)
  - PO4 :Fosfaat (mg/l)
  - pH :Zuurgraad
  - EC :Elektrische geleidbaarheid (µS/cm)
- Eenheden Krusingen en Strekkingen:**
- Debeten (Q) (in m<sup>3</sup> / uur)
  - Volumes (V) (in m<sup>3</sup>)
- Afkortingen**
- SB: Spanningsbemaling

TITEL					
Waterinformatiekaart mast : 713					
Noord - West 380 kV					
STATUS	GETEKEND DOOR	AFD.	PAR.	OPDRACHTGEVER	
	I. Dinu			TenneT	
	GECONTROLEERD DOOR	AFD.	PAR.	OMSCHRIJVING WUZIGING	GETEKEND BIJ
	E. Aldershof				ARCADIS
	VOOR AKKOORD	AFD.	PAR.	SCHAAL	DATUM 1e UITGAVE
	M. van Driel			1:2500	6/26/2014
				DATUM WUZIGING	
VAKGEBIED	TEK. SOORT	PROJECT NR.	FORMAT	NUMMER	WUZ NR.
			A3	Mast nr. 713	0



## **4 Grondmechanisch onderzoek**

### **Verantwoording**

Titel: Grondmechanisch onderzoek: project: Noord-West 380 kV  
deelgebied 1  
mastnummer 713

Projectnummer: 000.144

Referentienummer: 6012-0102-000.R713

Revisie: 1

Datum: 24-04-2013

Auteur(s): G.Hofstede  
E-mail adres: b.bosman@fugro.nl

Gecontroleerd door: B. Bosman, teamleider sonderingen  
Paraaf gecontroleerd: BB

Goedgekeurd door: W.H.J. van der Velden, projectleider  
Paraaf goedgekeurd: WHV

Contact: B. Bosman, teamleider sonderingen

### **INHOUDSOPGAVE**

- 4.1. Inleiding
  - 4.2. Uitzetten en waterpassen
  - 4.3. Sonderen
  - 4.4. Onderzoeksresultaten
- Bijlagen

#### 4.1. Inleiding

Ten behoeve van het funderingsontwerp en de omgevingsvergunning voor de bouw van de mast zijn er gegevens verzameld van de bodemopbouw. De resultaten zijn in dit hoofdstuk beschreven.

Ter plaatse van de mastlocatie zijn de volgende veldwerkzaamheden uitgevoerd:

- 3 sonderingen met meting van plaatselijke wrijvingsweerstand tot 40 m -mv [of maximale reactiekracht], waarvan 1 sondering met meting van de waterspanning
- Het bepalen van de ongedraineerde schuifsterkte van slappe kleilagen aan de hand van een bolconus-sondering

De sonderingen DKMB713-1 t/m 4 hebben niet de beoogde diepte van 40 m –mv gehaald; op een mindere diepte is de maximale reactiekracht van de sondeertruck - t.w. 16 ton (standaard conus) en 1,5 ton (bolconus) - bereikt.

#### 4.2. Uitzetten en waterpassen

De onderzoeklocaties zijn door Fugro GeoServices B.V. uitvoering uitgezet en gewaterpast, waarbij de locaties zijn gemeten met behulp van GPS-RTK en zijn weergegeven ten opzichte van RD/NAP. De onderzoekslocaties zijn weergegeven op de situatietekening.

De coördinaten van de onderzochte punten zijn onderaan de sondeergrafieken en in onderstaande tabel weergegeven.

	X-coördinaat	Y-coördinaat	Maaiveldniveau (NAP)
DKMB713-1	239698.4	594210.1	0.00
DKM713-2	239704.4	594211.1	0.03
DKMP713-3	239700.5	594233.0	0.10
DKM713-4	239694.6	594232.0	0.10

De hoogtebepaling van de onderzoekslocaties in het terrein is uitgevoerd met als doel de bodemopbouw te refereren aan een vaste referentiehoogte. De gerapporteerde hoogtes zijn niet geschikt voor andere doeleinden dan dit onderzoek.

Voor een verklaring van de op de situatietekening gebruikte tekens en symbolen wordt verwezen naar de bijlage "Legenda Terreinproeven en Grondsoorten".

#### 4.3. Sonderen

De sonderingen zijn uitgevoerd met de elektrische Fugro-kleefmantelconus conform norm NEN 5140, klasse 2. Een beschrijving van de gevolgde meet- en registratiemethode is gegeven in de bijlage "Continu Elektrisch Sonderen". De conus is voorzien van een hellingmeter. In de sondeergrafieken is de diepte gecorrigeerd voor de gemeten afwijking van de verticaal.

Op de grafieken van de sonderingen is het wrijvingsgetal weergegeven. Dit is de verhouding tussen de plaatselijke wrijvingsweerstand en de conusweerstand. Empirisch is vastgesteld dat het wrijvingsgetal een nauwe relatie heeft met de grondsoort, zodat een goede indicatie van de laagopbouw is verkregen.

De sonderingen zijn uitgewerkt met een interpretatie van het wrijvingsgetal voor identificatie van de bodemlagen. De identificatie van de bodemlagen is uitgevoerd volgens Robertson (1990), die door Fugro is aangepast aan de Nederlandse omstandigheden. Voor achtergronden en beperkingen wordt verwezen naar de bijlage "Continu Elektrisch Sonderen". De identificatie is indicatief en alleen geldig voor lagen onder de grondwaterstand. De resultaten dienen te worden geverifieerd met boringen of geologische informatie.

Op de sondeergrafiek waarop het resultaat van de meting van de waterspanning is gepresenteerd, is ook de waterspanningsindex gegeven. Dit is de verhouding tussen de waterspanning en de

conusweerstand. In het algemeen kan worden gesteld dat een hoge index een minder goed water doorlatende laag weergeeft. Voor de interpretatie van de waterspanningsonderingen verwijzen wij naar de bijlage “Interpretatie van waterspanningssonderingen”.

De bolconus is een meetinstrument waarvan de werking vergelijkbaar is met de standaard sondeerconus. Met de bolconus worden net zoals bij de gewone sondering de conusweerstand, de plaatselijk wrijving en de waterspanning geregistreerd. De bolconus heeft echter specifiek andere kenmerken die het mogelijk maken slappe gronden beter te onderzoeken, zoals:

- Een bolvormig uiteinde van de conus i.p.v. een kegel;
- Een gevoeliger druk sensor in punt;
- Een kleinere diameter van de mantel;
- Waterspanningsmeters op het uiteinde van conus en direct achter de bol;

De belangrijkste van deze eigenschappen zijn het bol-vormige uiteinde van de conus en de gevoelige druk sensor. Het basis oppervlak van een standaard sondeerconus is 1000 mm<sup>2</sup>. De bolconus heeft een basis oppervlak van 4778 mm<sup>2</sup>. Het grotere oppervlak en de gevoeliger druk sensor zijn goed toepasbaar in slappe veenlagen en voor het opsporen van kleine siltlaagjes. De maximale druk voor een bolconus bedraagt 2 MPa.

Door het toepassen een rekenfactor (11 à 15,5 afhankelijk van de grondsoort) op de conusweerstand kan de Cu worden bepaald. De exacte waarde van deze factor berust vaak op basis van ervaring. Met het toepassen van de insitu-vane kan deze rekenfactor worden onderbouwd met een onafhankelijke gemeten waarde.

#### 4.4. *Onderzoeksresultaten*

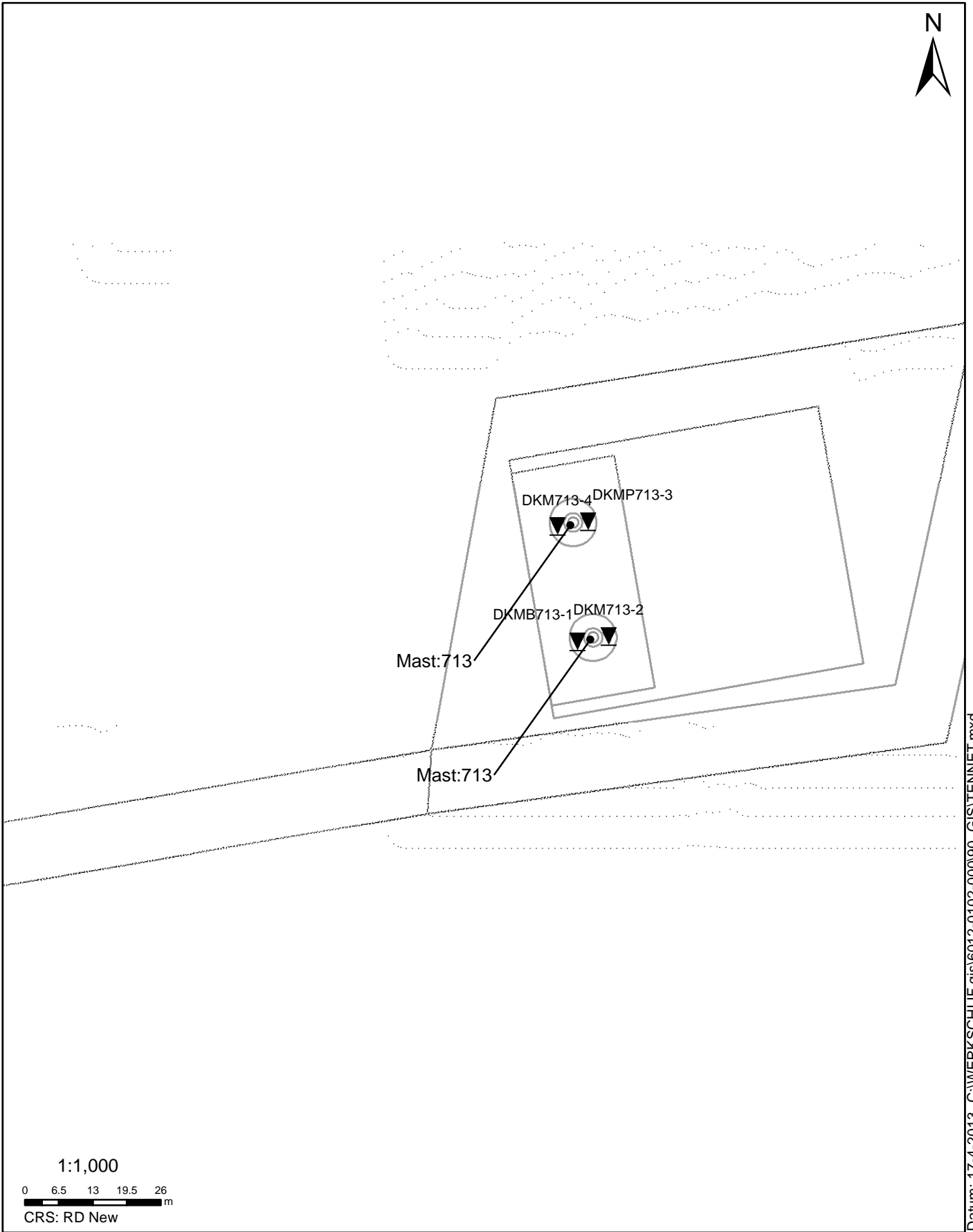
De onderzoeksresultaten zijn opgenomen in de volgende bijlagen:

Bijlage: 6012-0102-000-713	Situatie inclusief onderzoekslocaties
Bijlage: DKM713-2 t/m DKM713-4	Sonderingen
Bijlage: DKMB713-1	Bolconus

"Legenda Terreinproeven en Grondsoorten"

"Continu Elektrisch Sonderen"

"Interpretatie van waterspanningssonderingen"



**SITUATIE**

NOORD - WEST 380

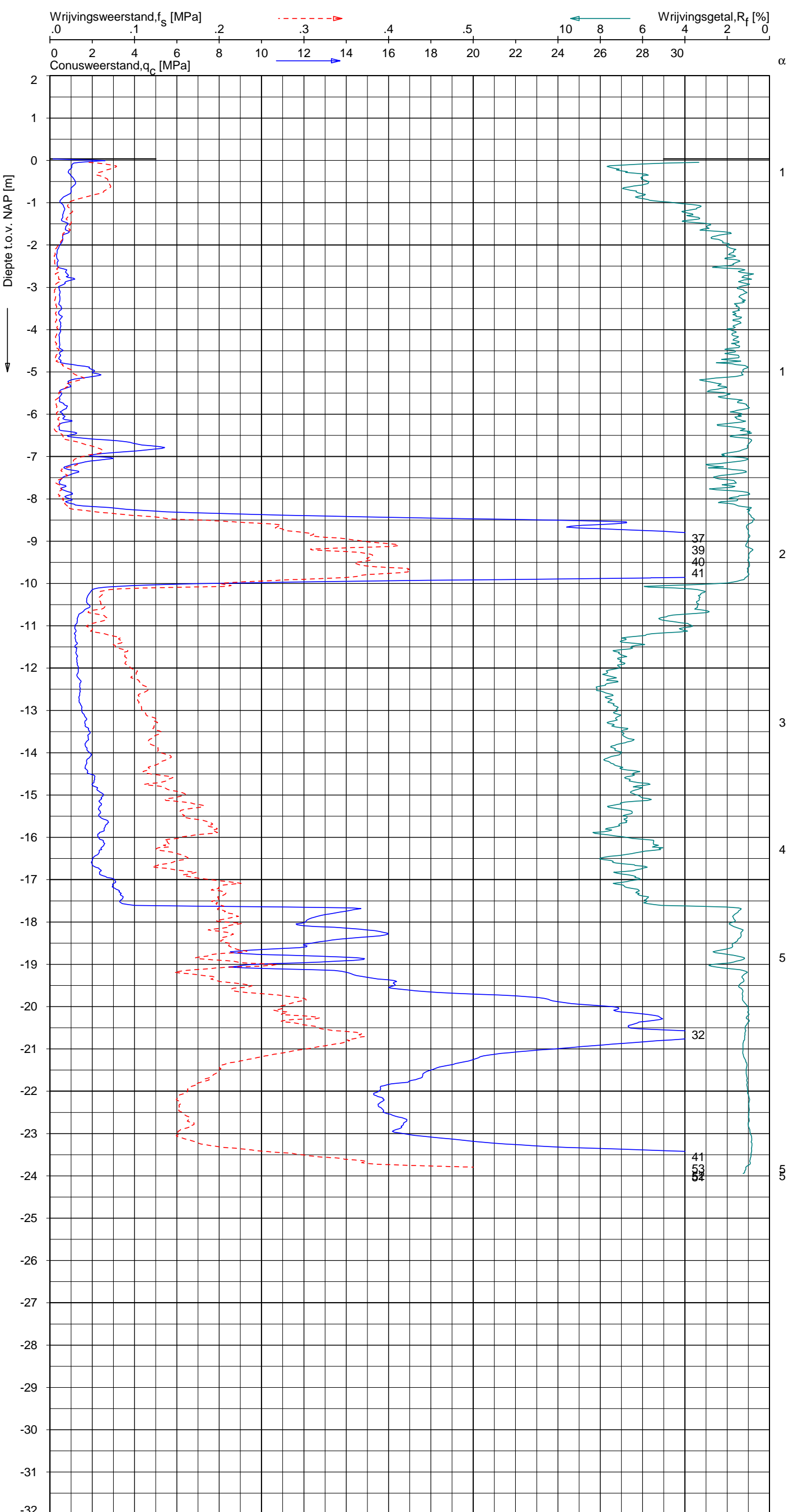
Opdr.nr.: 6012-0102-000

Bijlage : 713

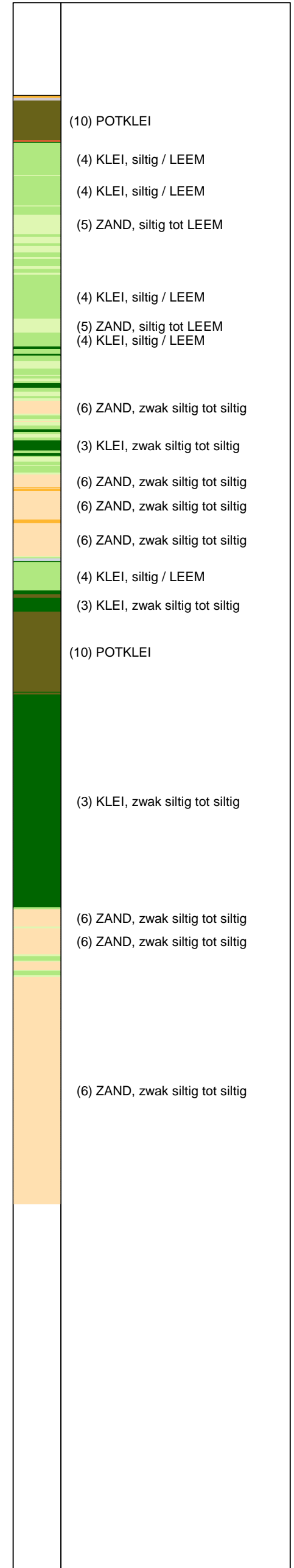
UNIPLOT 05.21.nl / QcfClass-N3.cmd / 2013-04-17 15:06:16

6012-0102-000

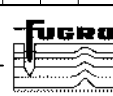
DKM713-2 - 1



**CPT data classificatie - indicatief**  
 Classificatie gebaseerd op genormaliseerde  
 conusweerstand en wrijvingsgetal.  
 (Robertson 1990, NL corr.)  
 Geldig onder grondwaterpeil.



Opg.: RNB/NZ d.d. 25-Mar-2013 conus: F7.5CKE2HA/B X = 239704.4 Y = 594211.1 Sondering volgens norm NEN 5140, klasse 2  
 Get.: HOFSTEDE d.d. 2013-04-17 MV = NAP +0.03 m  $\alpha$  conustype cilindrisch elektrisch, 1500 mm  $\alpha$  afwijking van de vertikaal



SONDERING MET PLAATSELIJKE KLEEFMETING

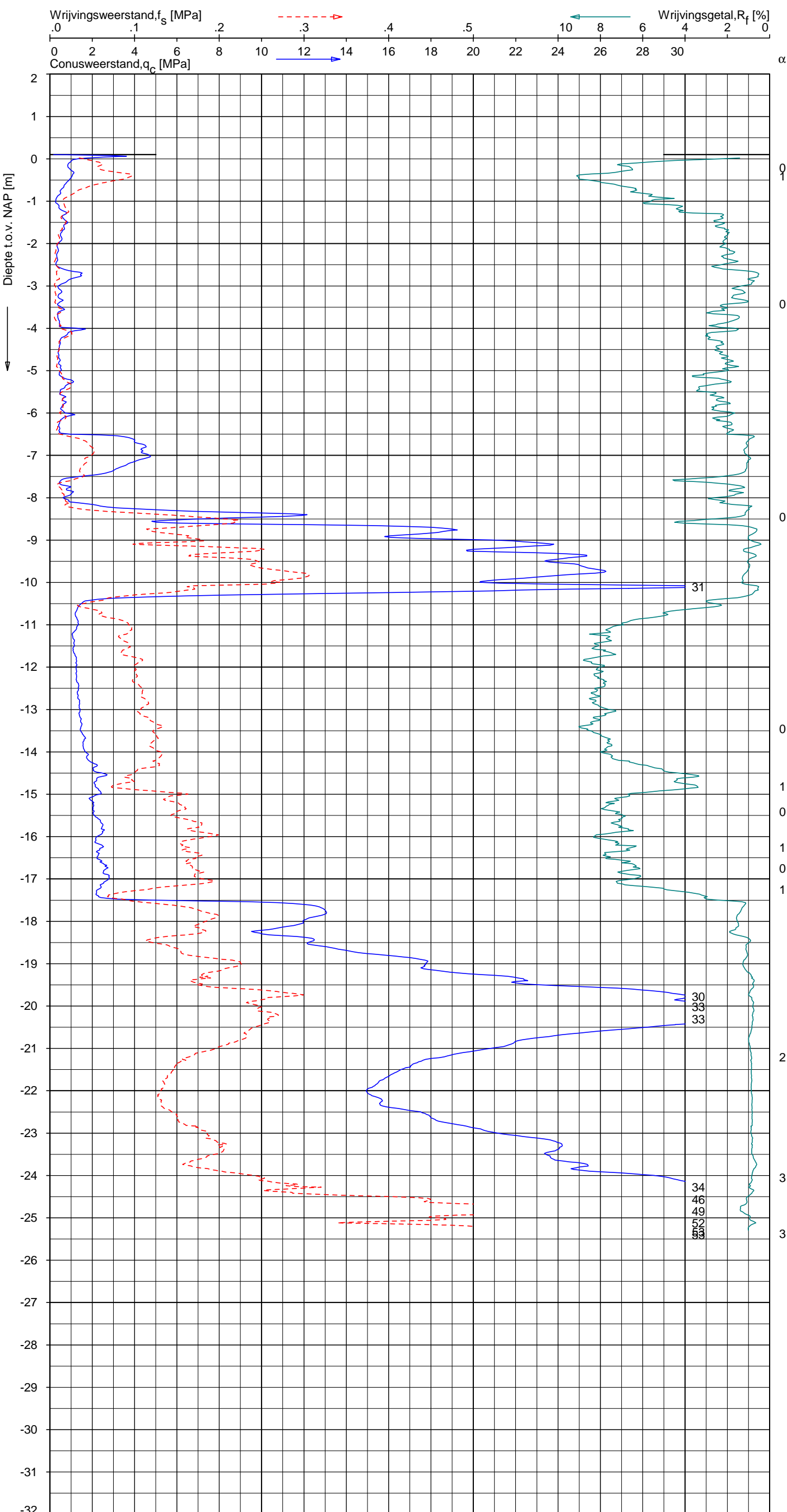
NOORD-WEST 380

Opdr. 6012-0102-000  
 Sond. DKM713-2

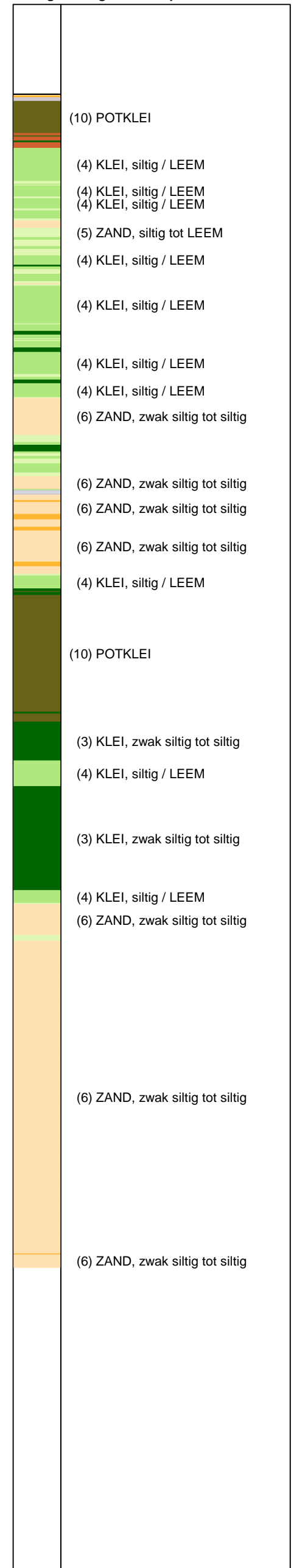
UNIPLOT 05.21.nl / QcfClass-N3.cmd / 2013-04-17 15:06:18

6012-0102-000

DKMP713-3 - 1



**CPT data classificatie - indicatief**  
 Classificatie gebaseerd op genormaliseerde  
 conusweerstand en wrijvingsgetal.  
 (Robertson 1990, NL corr.)  
 Geldig onder grondwaterpeil.



Opg.: RNB/NZ d.d. 25-Mar-2013 conus: F7.5CKE2HAW<sub>1</sub>/B P1 X = 239700.5 Sondering volgens norm NEN 5140, klasse 2  
 Get.: HOFSTEDE d.d. 2013-04-17 MV = NAP +0.10 m Y = 594233.0 conustype cilindrisch elektrisch, 1500 mm  
 $\alpha$  afwijking van de vertikaal



SONDERING MET PLAATSELIJKE KLEEFMETING

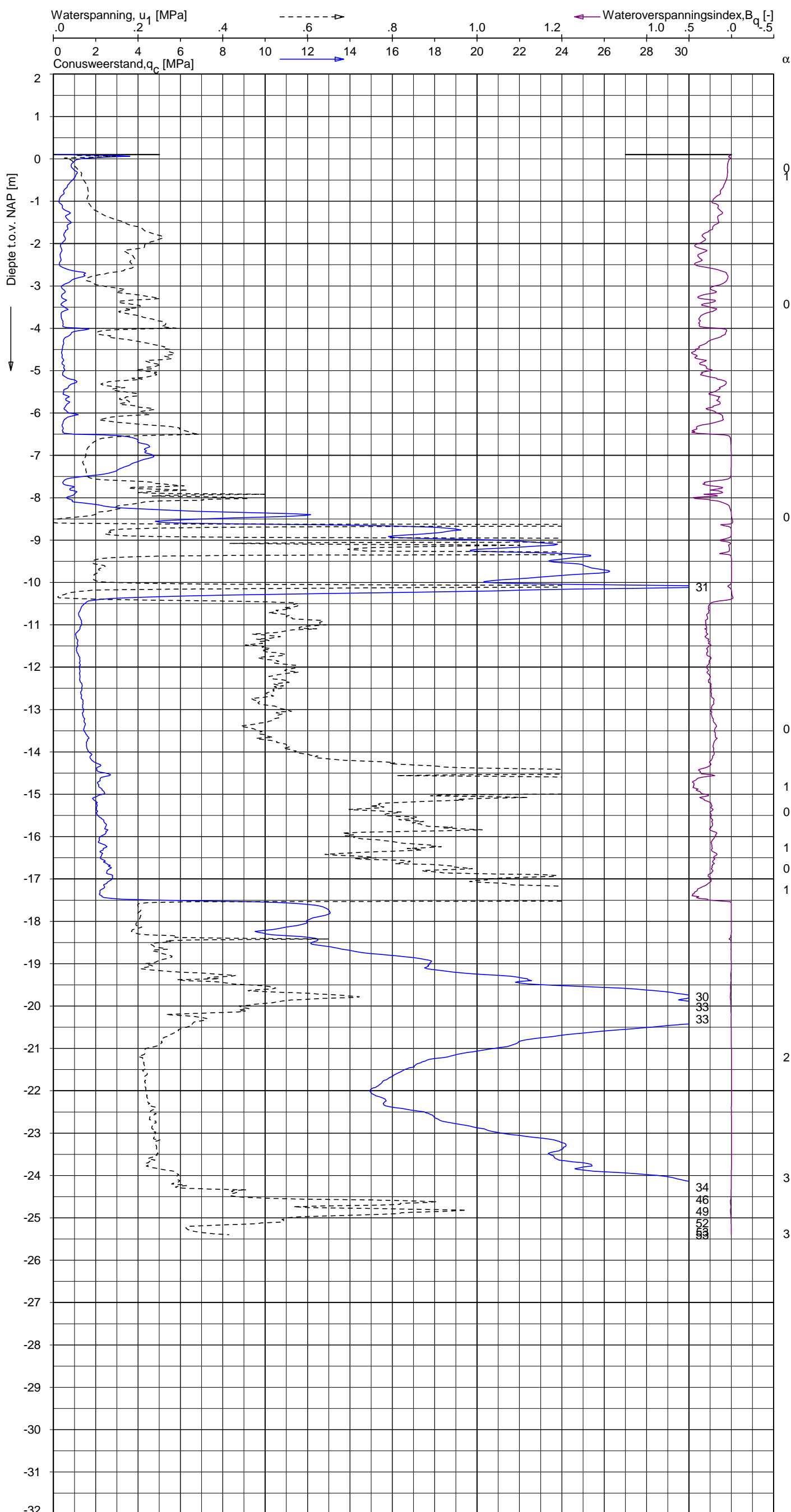
NOORD-WEST 380

Opdr. 6012-0102-000  
 Sond. DKMP713-3

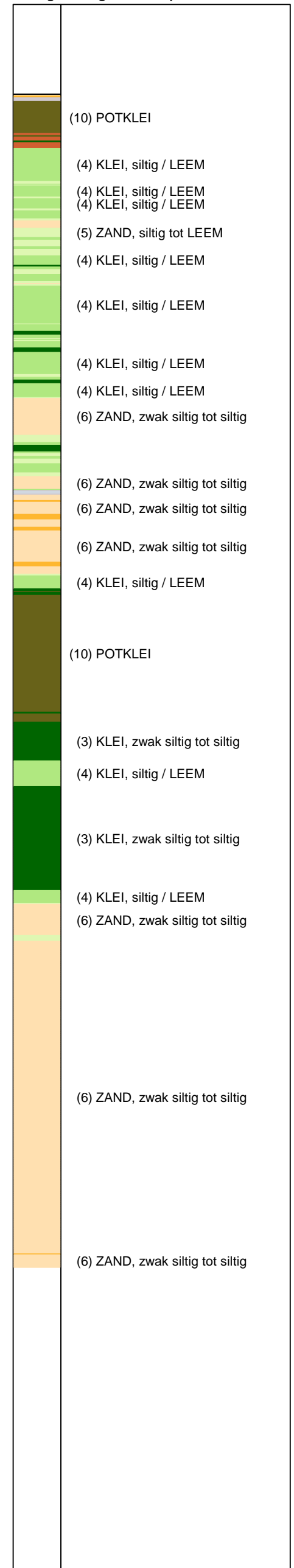
UNIPLOT 05.21.nl / QcU1Class-N3.cmd / 2013-04-17 15:07:05

6012-0102-000

DKMP713-3 - 1



**CPT data classificatie - indicatief**  
 Classificatie gebaseerd op genormaliseerde  
 conusweerstand en wrijvingsgetal.  
 (Robertson 1990, NL corr.)  
 Geldig onder grondwaterpeil.



Opg.: RNB/NZ d.d. 25-Mar-2013 conus: F7.5CKE2HAW<sub>1</sub>/B P1 X = 239700.5 Y = 594233.0  
 Get.: HOFSTEDE d.d. 2013-04-17 MV = NAP +0.10 m

Sondering volgens norm NEN 5140, klasse 2  
 conustype cilindrisch elektrisch, 1500 mm  
 $\alpha$  afwijking van de vertikaal



**SONDERING MET WATERSPANNINGSMETING**

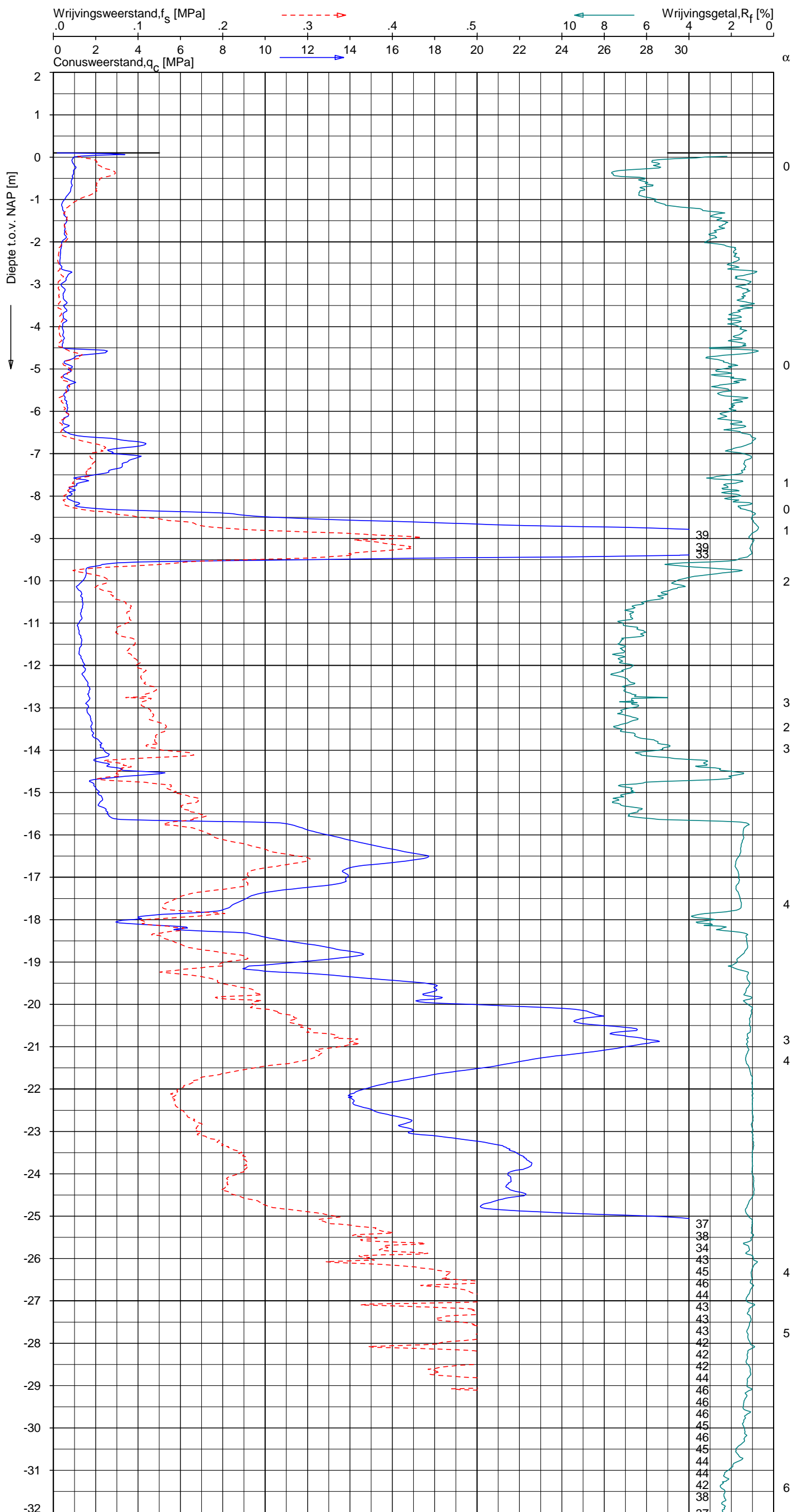
NOORD-WEST 380

Opdr. 6012-0102-000  
 Sond. DKMP713-3

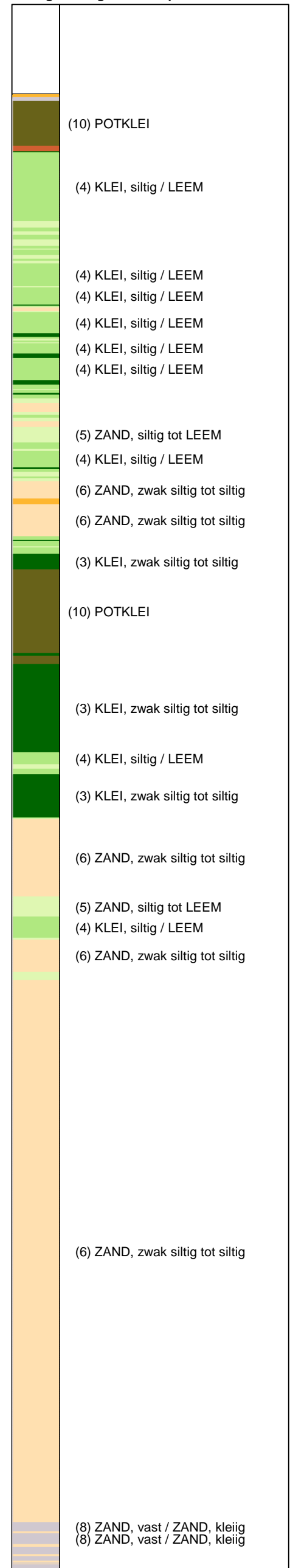
UNIPLOT 05.21.nl / QcfClass-N3.cmd / 2013-04-17 15:06:20

6012-0102-000

DKM713-4 - 1



**CPT data classificatie - indicatief**  
 Classificatie gebaseerd op genormaliseerde  
 conusweerstand en wrijvingsgetal.  
 (Robertson 1990, NL corr.)  
 Geldig onder grondwaterpeil.



Opg. : RNB/NZ d.d. 25-Mar-2013 conus : F7.5CKE2HA/B X = 239694.6  
 Get. : HOFSTEDE d.d. 2013-04-17 MV = NAP +0.10 m Y = 594232.0

Sondering volgens norm NEN 5140, klasse 2  
 conustype cilindrisch elektrisch, 1500 mm  
 $\alpha$  afwijking van de vertikaal



**SONDERING MET PLAATSELIJKE KLEEFMETING**

NOORD-WEST 380

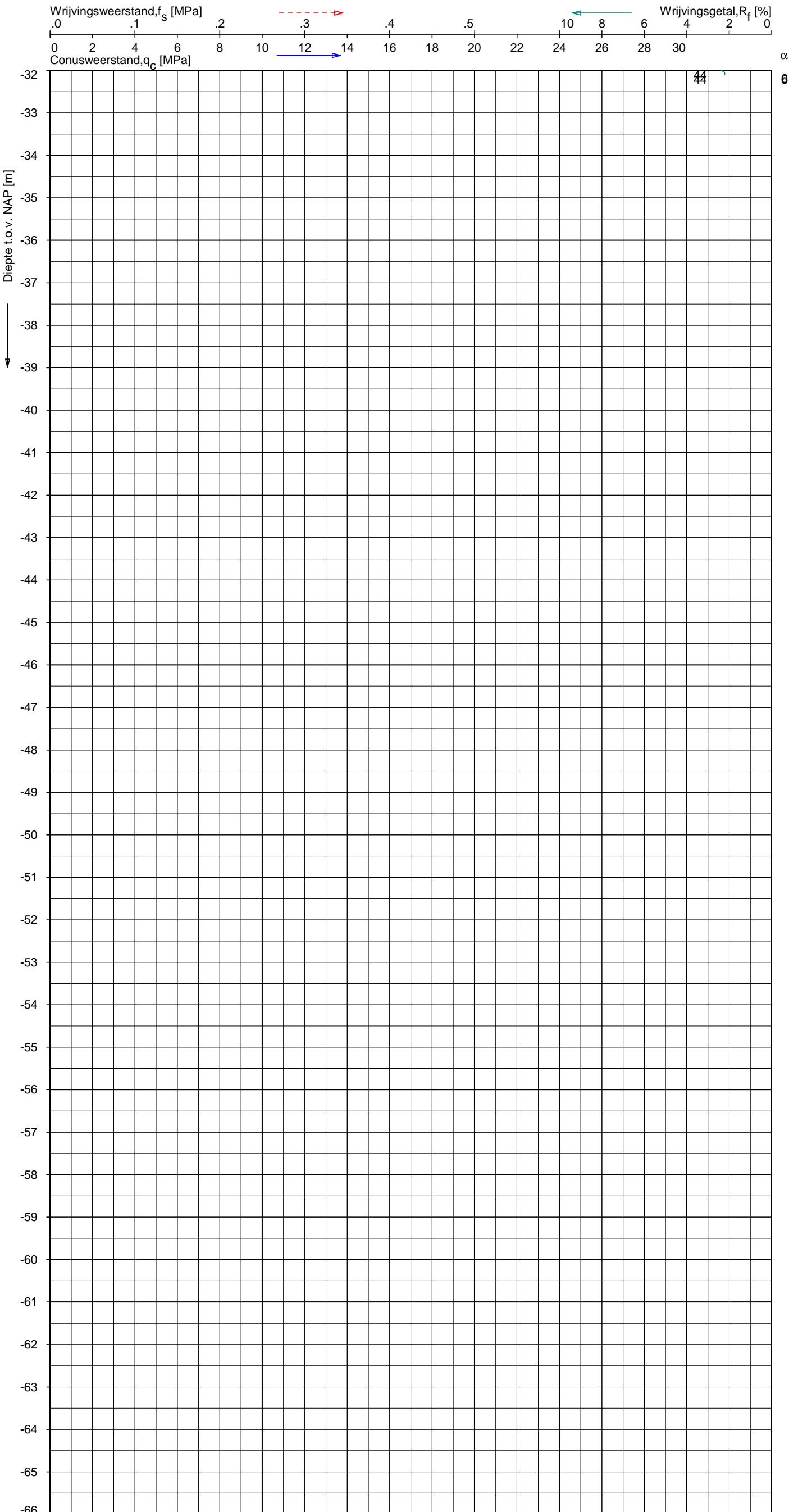
Opdr. 6012-0102-000  
 Sond. DKM713-4



UNIPLOT 05.21.nl / QcfClass-N3.cmd / 2013-04-17 15:06:21

6012-0102-000

DKM713-4 - 2



**CPT data classificatie - indicatief**  
 Classificatie gebaseerd op genormaliseerde  
 conusweerstand en wrijvingsgetal.  
 (Robertson 1990, NL corr.)  
 Geldig onder grondwaterpeil.

α	6	
---	---	--

Opg. : RNB/NZ d.d. 25-Mar-2013 conus : F7.5CKE2HA/B X = 239694.6 Sondering volgens norm NEN 5140, klasse 2  
 Get. : HOFSTEDE d.d. 2013-04-17 MV = NAP +0.10 m Y = 594232.0 conustype cilindrisch elektrisch, 1500 mm  
 α afwijking van de vertikaal



**SONDERING MET PLAATSELIJKE KLEEFMETING**

NOORD-WEST 380

Opdr. 6012-0102-000  
 Sond. DKM713-4

Opdr. nr.

6012-0102-000

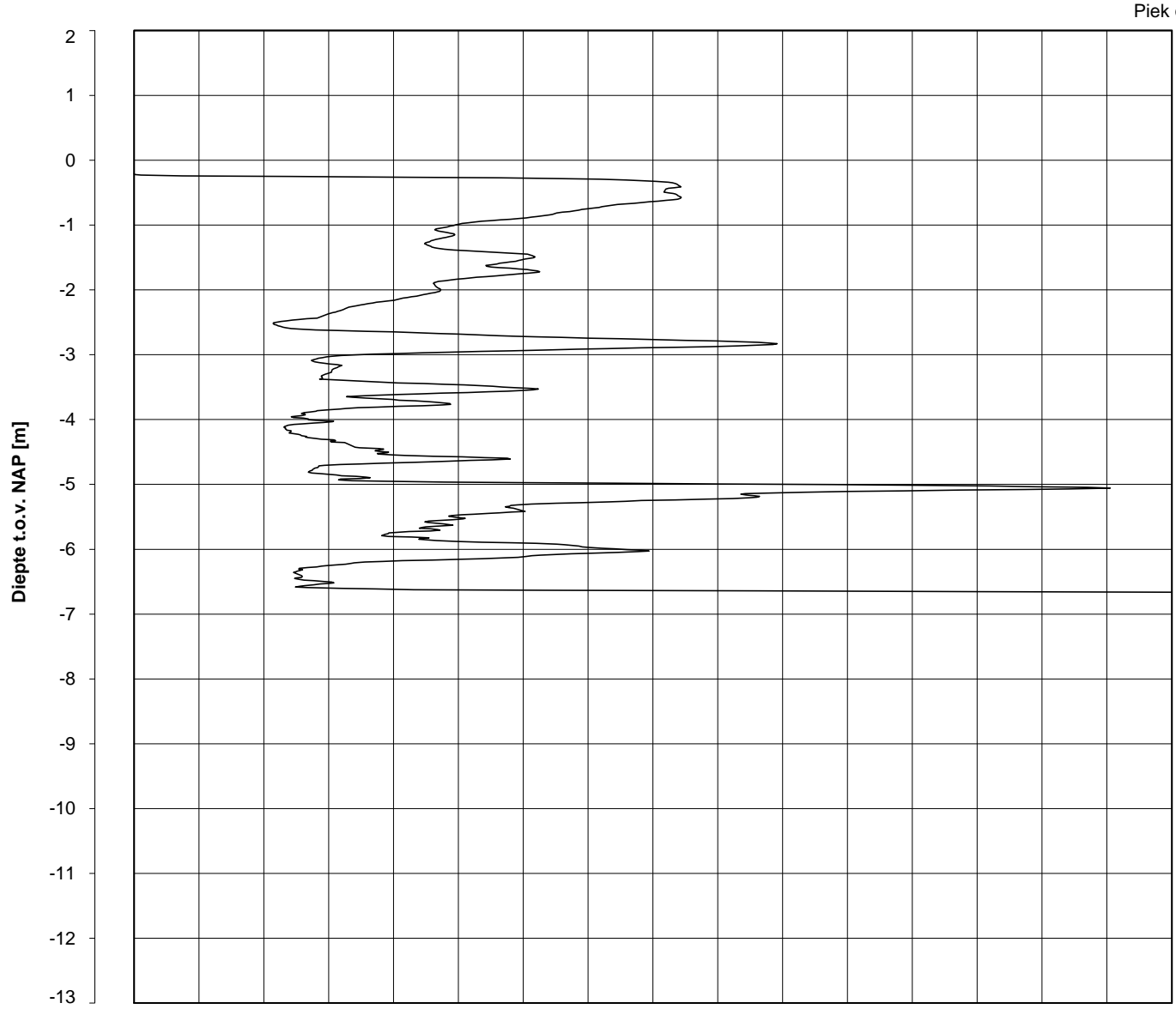
Sond. DKMB713-1

Bol Penetratie Weerstand,  $q_B$  [MPa]  
.0 .1 .2 .3 .4 .5 .6 .7 .8 .9 1.0 1.1 1.2 1.3 1.4 1.5 1.6


Waterspanning,  $u_{1,B}$  [MPa]  
-.50 -.25 .00 .25 .50 .75

Waterspanning,  $u_{2,B}$  [MPa]

Helling  $\alpha$  [Gr]



Piek  $q_B$



1  
0  
0  
0  
0  
0  
0  
0  
0

Datum uitvoering : 25-Mar-2013  
Test tov NAP [m] : 0.00  
Coördinaten [m] : X = 239698.4 Y = 594210.1

Sonde Type/Nr. : B-A48F2.5CKE2HA/B 1718  
Bol Basis Opp. [mm<sup>2</sup>] : 4778

**DKMB713-1**

**BOL SONDERING**

NOORD-WEST 380

## LEGENDA TERREINPROEVEN EN GRONDSOORTEN

### BORINGEN / PEILBUIZEN

	mechanische boring (B)
	handboring (HB)
	niet uitgevoerde boring
	niet uitgevoerde handboring
	boring met peilbuis
	boring met peilbuis, ondiep en diep filter
	boring met peilbuis, ondiep, middeldiep en diep filter
	handboring met peilbuis
	hellingsmeterbuis (HMB)
	gedrukte peilbuis (PB) / minifilter (MF)
	boring derden
	boring derden met peilbuis

### SONDERINGEN

	diep-/diepzware sondering
	middelzware sondering
	diep-/diepzware sondering met plaatselijke kleefmeting
	middelzware sondering met plaatselijke kleefmeting
	slagsondering
	niet uitgevoerde sondering
	waterspanningsmeter (WSM)
	sondering derden
	sondering derden met plaatselijke kleefmeting

### Type sonderingen

M	middelzware sondering
D	diepsondering
DZ	diepzware sondering
S	slagsondering

### Toegevoegde metingen

KM	meting van de plaatselijke kleef
P	meting van waterspanning
M	meting van de magnetische veldsterkte
G	meting van de geleidbaarheid
S	meting van de schuifgolfsnelheid (seismische meting)
T	meting van de temperatuur

### LEGENDA / TERMINOLOGIE

#### grind

	Grind, siltig
	Grind, zwak zandig
	Grind, matig zandig
	Grind, sterk zandig
	Grind, uiterst zandig

#### zand

	Zand, kleilig
	Zand, zwak siltig
	Zand, matig siltig
	Zand, sterk siltig
	Zand, uiterst siltig

#### veen

	Veen, mineraalarm
	Veen, zwak kleilig
	Veen, sterk kleilig
	Veen, zwak zandig
	Veen, sterk zandig

#### klei

	Klei, zwak siltig
	Klei, matig siltig
	Klei, sterk siltig
	Klei, uiterst siltig
	Klei, zwak zandig
	Klei, matig zandig
	Klei, sterk zandig

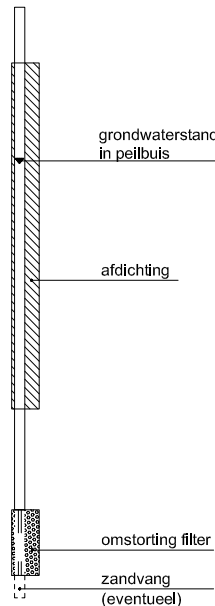
#### leem

	Leem, zwak zandig
	Leem, sterk zandig

#### Overige toevoegingen

	zwak humeus
	matig humeus
	sterk humeus
	zwak grindig
	matig grindig
	sterk grindig

#### Peilbuis



#### Monsters

	geroerd monster
	ongeroid monster

#### Overig

	gemiddeld hoogste grondwaterstand
	grondwaterstand
	gemiddeld laagste grondwaterstand
	slib
	verharding / kern / asfalt
	puin

## CONTINU ELEKTRISCH SONDEREN

### Meettechniek

De standaard bij Fugro toegepaste conus is de "elektrische kleefmantelconus", waarmee zowel de conusweerstand als de plaatselijke wrijvingsweerstand gelijktijdig wordt gemeten. Bij het uitvoeren van een sondering conform NEN 5140 wordt de puntweerstand gemeten, die moet worden overwonnen om een conus met een tophoek van  $60^{\circ}$  en een basisoppervlak van  $1000 \text{ mm}^2$  met een constante snelheid van ca  $20 \text{ mm/s}$  in de bodem te drukken. Voor de meting van de wrijvingsweerstand is een mantel met een oppervlak van  $15000 \text{ mm}^2$  boven de punt aangebracht. De druk op de conuspunt (conusweerstand in MPa) en de wrijving langs de kleefmantel (plaatselijke wrijvingsweerstand in MPa) worden door rekstroken in de conus continu gemeten. Volgens NEN 5140 mag het basisoppervlak van de conus tussen  $500$  en  $2000 \text{ mm}^2$  variëren zonder dat correctiefactoren op de meetresultaten behoeven te worden toegepast. Fugro sonderingen worden standaard uitgevoerd met een sondeerconus met een basisoppervlak van  $1500 \text{ mm}^2$  en een manteloppervlak van  $20000 \text{ mm}^2$ .

Veelal wordt gebruik gemaakt van een kortere conus waarbij in afwijking van NEN 5140 het cilindrische deel vanaf de conuspunt een lengte heeft van  $230 \text{ mm}$  in plaats van de genormeerde lengte van  $400 \text{ mm}$ . Onderzoek <sup>(1)</sup> heeft aangetoond, dat de invloed van de lengte van de conus op het sondeerresultaat verwaarloosbaar is, terwijl met een kortere conus met minder risico een grotere sondeerdiepte kan worden bereikt.

De meetsignalen worden digitaal via een kabel of draadloos naar een elektrische meeteenheid gestuurd en tezamen met de diepte en de tijd in een computer opgeslagen. Definitieve verwerking vindt daarna op kantoor plaats, waarbij de gemeten parameters tegen de diepte in grafiekvorm wordt uitgewerkt. Door continue registratie van de gemeten conus- en wrijvingsweerstand wordt een nauwkeurig beeld van de gelaagdheid en de vastheid van de bodem verkregen.

In de elektrische conus is standaard een hellingmeter ingebouwd waarmee tijdens het sonderen de afwijking van de conus met de verticaal wordt geregistreerd. Onjuiste diepteaanduiding als gevolg van "krom sonderen" wordt hiermee voorkomen. Afhankelijk van de sondeerklasse wordt de diepte hiervoor gecorrigeerd.

### Interpretatie van de sonderingen met plaatselijke wrijvingsweerstand

Meting van zowel de conusweerstand  $q_c$  als de plaatselijke wrijvingsweerstand  $f_s$  maakt het mogelijk het wrijvingsgetal  $R_f$  te berekenen. Het wrijvingsgetal wordt gedefinieerd als het quotiënt van de plaatselijke wrijving en de op gelijke diepte gemeten conusweerstand, vermenigvuldigd met een factor 100. Hierbij wordt rekening gehouden met laagscheidingen ter hoogte van de mantel.

Het wrijvingsgetal geeft samen met de conusweerstand over het algemeen een goed beeld van de bodemopbouw *benen* de grondwaterspiegel. In de onderstaande tabel zijn enige kenmerkende waarden van het wrijvingsgetal aangegeven. *Met nadruk dient te worden gesteld dat deze waarden slechts indicatief zijn en getoetst dienen te worden aan boringen of lokale ervaring en uitsluitend gelden voor de cilindrische elektrische conus.*

grondsoort	wrijvingsgetal	grondsoort	wrijvingsgetal
Grind, grof zand	0,2 – 0,6	Klei	3,0 – 5,0
Zand	0,6 – 1,2	Potklei	5,0 – 7,0
Silt, leem, löss	1,2 – 4,0	Veen	5,0 – 10,0

In geroerde grond en in grond boven de grondwaterspiegel kunnen grote afwijkingen ten opzichte van de genoemde waarden voorkomen.

### Presentatie sondeergegevens

De sonderingen zijn uitgewerkt met een interpretatie van het wrijvingsgetal voor identificatie van de bodemlagen. De identificatie van de bodemlagen is uitgevoerd volgens Robertson [1990] <sup>(2)</sup>, die door Fugro is aangepast aan de Nederlandse omstandigheden. Bij deze interpretatie wordt uitgegaan van de genormaliseerde waarden van de conusweerstand  $nQ_c$  en wrijvingsgetal  $nR_f$  als ingangparameters.

<sup>1)</sup> Lunne en Powell, A comparison of different sized piezocones in UK clays.

<sup>2)</sup> Robertson, P.K. [1990] "Soil Classification using the cone penetration test". Canadian Geotechnical Journal, 27(1), 151-8

## CONTINU ELEKTRISCH SONDEREN

De genormaliseerde waarden van de conusweerstand  $nQ_c$  en wrijvingsgetal  $nR_f$  worden als volgt berekend:

$$\text{Genormaliseerde conusweerstand: } nQ_c = \frac{q_t - \sigma'_{v0}}{\sigma'_{v0}}$$

$$\text{Genormaliseerd wrijvingsgetal: } nR_f = \frac{100 \cdot f_s}{q_t - \sigma_{v0}}$$

Waarin:

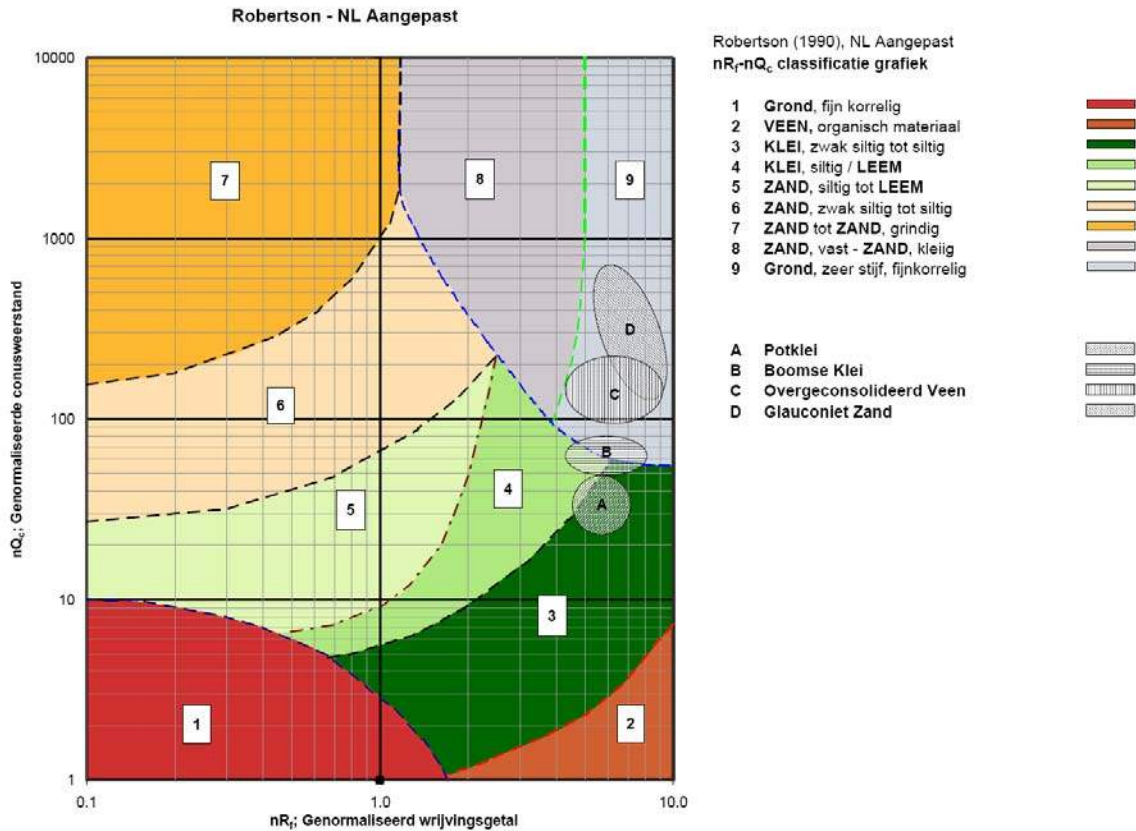
- $\sigma'_{v0}$  = de effectieve verticale korrelspanning uitgaande van het effectieve volumiek gewicht dat per bodemlaag wordt bepaald.
- $\sigma_{v0}$  = de verticale grondspanning uitgaande van het volumiek gewicht dat per bodemlaag wordt bepaald.
- $q_t$  = gemeten conusweerstand ( $q_c$ ) gecorrigeerd voor de waterspanning:  
 $q_c + (1-\alpha)\{\beta(u_1 - u_0) + u_0\}$  of  $q_c + (1-\alpha)u_2$  (respectievelijk voor een filter in de punt ( $u_1$ ) en een filter direct achter de conuspunt ( $u_2$ ));
- $\beta$  = factor voor de verschillende grondsoorten voor omrekening van  $u_1$  naar  $u_2$ ; meestal wordt hiervoor aangehouden 0,8;
- $\alpha$  = netto oppervlakteverhouding coëfficiënt van de conus i.v.m. spleet achter de conuspunt;
- $u_1$  = de gemeten waterdruk bij een filterplaatsing *in* de punt;
- $u_2$  = de gemeten waterdruk bij een filterplaatsing *achter* de punt;
- $u_0$  = de hydrostatische stijghoogte
- $f_s$  = gemeten plaatselijke wrijvingsweerstand.

In geval er geen waterspanning is gemeten, wordt voor  $q_t$  de waarde van  $q_c$  gebruikt.

Voor de grondsoorten, die specifiek zijn voor de Nederlandse ondergrond condities, zijn in de Bodem Classificatiegrafiek van Robertson [1990] twee aanpassingen gedaan om de Nederlandse situatie beter te beschrijven:

- Gebieden 4 en 5 zijn anders ingedeeld, zodat losgepakte zanden en ondiepe kleilagen beter worden geïnterpreteerd. Deze aanpassingen zijn in de figuur op de volgende pagina weergegeven.
- Bovendien is een extra voorwaarde ingebracht om Holocene veenlagen goed te kunnen classificeren. Voor  $q_c < 1,5$  MPa en  $R_f > 5$  % wordt de grond als veen geclassificeerd.

**CONTINU ELEKTRISCH SONDEREN**



Voor een aantal specifieke grondtypen, zoals bijvoorbeeld potklei, Boomse klei, overgeconsolideerd veen en glauconiethoudend zand is tevens het classificatie gebied aangegeven. Deze stemmen niet direct overeen met de benamingen van gebieden een tot en met negen.

De identificatie is indicatief en alleen geldig voor lagen onder de grondwaterstand. De resultaten dienen te worden geverifieerd met boringen of geologische informatie. Uitgedroogde cohesieve toplagen geven een te hoge waarde geven voor het wrijvingsgetal, daardoor worden bijvoorbeeld uitgedroogde kleilagen mogelijk onterecht geïnterpreteerd als veenlagen. Ook is de correlatie voor de toplagen minder betrouwbaar vanwege het lage effectieve spanningsniveau in deze lagen.

**Andere conustypen**

Naast de meting van conusweerstand en plaatselijke wrijving is het mogelijk extra (combinaties van) metingen uit te voeren. In onderstaand schema zijn enkele mogelijkheden aangegeven. Indien gewenst kan nadere informatie over metingen en toepassingsmogelijkheden worden verschaft.

**CONTINU ELEKTRISCH SONDEREN**

type meting	Meetresultaten	toepassingsmogelijkheden
waterspanning	waterspanning ter plaatse van de punt	registreren waterremmende lagen indicatie stijghoogte grondwater classificatie / gelaagdheid bodem
magnetometer	Magnetische veldsterkte in 3 orthogonale richtingen (X,Y,Z)	Blindganger onderzoek, onderzoek ligging obstakels ( stalen leidingen), grondankers), onderzoek paalpunt niveau / schoorstand funderingspalen, onderzoek ligging onderzijde stalen damwanden
geleidbaarheid	elektrische geleiding grond en grondwater	indicatie waterkwaliteit / zoet - zout water grens onderzoek verspreiding verontreiniging
temperatuur	temperatuurmeting op verschillende diepten	warmteoverdracht in de bodem bepaling temperatuurgradiënt
schuifgolfsnelheid (seismisch)	dynamische bodemparameters op verschillende diepten	machinefunderingen, windturbinefunderingen
versnelling	versnellingen op verschillende diepten	heirillingen / verkeerstrillingen
CPM (conuspressiometer)	spannings-rek-gedrag en sterkte in situ	bepaling grondstijfheid, horizontale korrelspanning, ongedraineerde schuifweerstand en relatieve dichtheid
MIP (membrane interface probe)	verticale verspreiding van vluchtige (gechloreerde) koolwaterstoffen	bestudering zak/drijfslagen en/of verontreinigingen met vluchtige (gechloreerde) koolwaterstoffen
ROST (rapid optical screening tool)	verticale verspreiding van (aromatische) koolwaterstoffen	bestudering zak/drijfslagen en/of verontreinigingen met (aromatische) koolwaterstoffen
video	videobeeld van de grond bij het passeren van de conus	nadere geotechnische classificatie / structuur informatie over bodemverontreiniging (verkleuring)

**Klassenindeling NEN 5140**

De Nederlandse norm gaat uit van vier kwaliteitsklassen. Voorafgaand aan de uitvoering dient een keuze te worden gemaakt binnen welke kwaliteitsklasse het werk minimaal uitgevoerd moet worden. De klassenindeling heeft voornamelijk betrekking op de nauwkeurigheid van de gemeten conusweerstand, plaatselijke wrijvingsweerstand en diepte, zoals blijkt uit de onderstaande tabel.

klasse	meetgrootheid	toelaatbare meetonzekerheid	meetinterval
1	Conusweerstand	0,05 MPa of 3%	20 mm
	Plaatselijke wrijvingsweerstand	0,01 MPa of 10%	
	Helling	2°	
	Sondeerdiepte	0,2 m of 1 %	
2	Conusweerstand	0,25 MPa of 5%	50 mm
	Plaatselijke wrijvingsweerstand	0,05 MPa of 15%	
	Helling	2°	
	Sondeerdiepte	0,2 m of 2 %	
3	Conusweerstand	0,5 MPa of 5%	100 mm
	Plaatselijke wrijvingsweerstand	0,05 MPa of 20%	
	Helling	5°	
	Sondeerdiepte	0,2 m of 2 %	
4	Conusweerstand	0,5 MPa of 5%	100 mm
	Plaatselijke wrijvingsweerstand	0,05 MPa of 20%	
	Sondeerlengte	0,1 m of 1%	

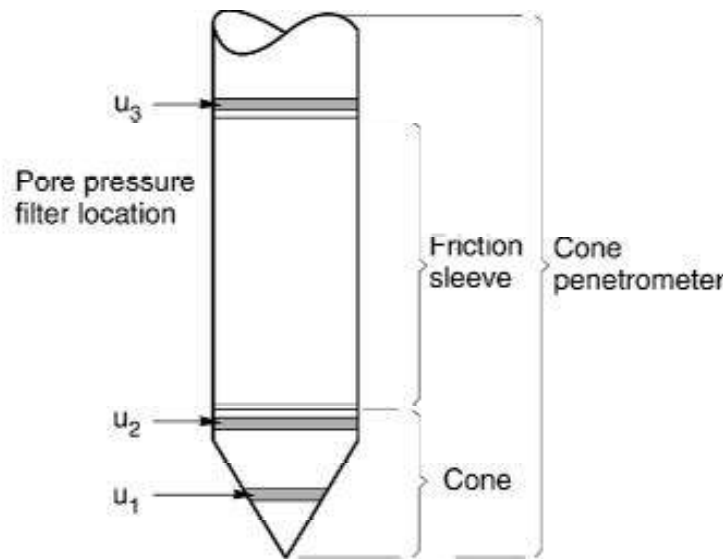
Opmerking: De toelaatbare meetonzekerheid is de grotere waarde van de absolute meetonzekerheid en de relatieve meetonzekerheid. De relatieve meetonzekerheid geldt voor de meetwaarde en niet voor het meetbereik.

Voor projecten, waarbij parameters op basis van Tabel 2.b NEN 9997-1 worden afgeleid, is een hoge nauwkeurigheidsklasse gewenst. Het is in slappe grondlagen met lage conusweerstand extra moeilijk om aan de eisen van klassen 1 en 2 te voldoen. Dit in tegenstelling tot grondsoorten met hoge conusweerstand. Het bij Fugro gehanteerde meetstelsel voor sonderen is bijzonder nauwkeurig door strikte kwaliteitscontroles en calibraties. Fugro sonderingen vallen dan ook standaard in klasse 2. Klasse 1 sonderingen dienen alleen voor calibratiedoeleinden en wetenschappelijk onderzoek. Bij routinematige sonderingen kunnen de specificaties van klasse 1 sonderingen alleen door aanvullende maatregelen worden benaderd.

## INTERPRETATIE VAN WATERSPANNINGSSONDERINGEN

### Meetsysteem

De Fugro piëzo-conus geeft tijdens het sonderen een continue registratie van de waterspanning, de conusweerstand en meestal ook de plaatselijke wrijvingsweerstand. Een sondeerconus is hiertoe voorzien van een ingebouwde drukopnemer, waarmee de waterspanning wordt gemeten via een in en/of direct boven de conuspunt aangebracht keramisch / roestvrijstalen filter,  $u_1$  respectievelijk  $u_2$ , zie figuur 1. Het filter  $u_3$  wordt slechts zelden toegepast. De conus is standaard voorzien van een ingebouwde hellingmeter.



Figuur 1 Principe piëzo-conus

De sensor van de drukopnemer is aangebracht op hetzelfde niveau als de filterconstructie en staat via het filter in direct contact met het grondwater. De conusconstructie is zodanig dat er geen met lucht gevulde holle ruimten zijn, waardoor de respons van de drukopnemer zou kunnen worden verstoord. De waterdruk wordt gemeten met een piëzo-resistieve opnemer met een minimaal benodigde waterverplaatsing en een hoog uitgangssignaal. Slechts  $0,2 \text{ mm}^3$  is nodig voor het volle meetbereik. Het meetbereik kan worden gekozen afhankelijk van de te verwachten wateroverspanning. In stijve kleien kan deze oplopen tot meer dan 3 MPa (300 m waterkolom).

### Uitvoeringswijze

Om een juiste meting van de waterspanning te verkrijgen, dient het gehele meetsysteem volledig ontluicht en gevuld te zijn met een weinig samendrukbare vloeistof. Deze vloeistof mag niet uit de conus verdwijnen tijdens penetratie door de onverzadigde lagen boven de grondwaterstand. Daarom worden het meetsysteem met het keramisch / roestvrijstalen filter en de conus verzadigd met een hoog viskeuze vloeistof. Vervolgens wordt een rubber membraan om de conus aangebracht.

Indien het grondwater relatief ondiep aanwezig is, wordt bij voorkeur voorgeboord tot het niveau van de grondwaterspiegel teneinde luchttoetreding te voorkomen. Hiermee wordt ook de kans op beschadiging en in de grond achterblijven van het rubber membraan verkleind.

Tijdens penetratie van de conus worden de optredende water(over)spanningen en de conusweerstand continu en simultaan geregistreerd.



### Interpretatie

De resultaten van de piëzo-sonderingen bestaan uit de gemeten conusweerstand ( $q_c$ ), de plaatselijke wrijvingsweerstand ( $f_s$ ), het wrijvingsgetal ( $R_f$ ), de gemeten waterspanning ( $u_1$  of  $u_2$  respectievelijk in de punt en achter de punt) en de wateroverspanningindex  $B_q$ .

De resultaten van de waterspanningsmeting tijdens het sonderen vormen uit grondmechanisch en geohydrologisch oogpunt een belangrijke extra informatiebron voor de interpretatie van de bodemopbouw. Door combinatie van de meting van de conusweerstand en de waterspanning, bij voorkeur samen met de plaatselijke wrijvingsweerstand, wordt optimaal gebruik gemaakt van de sondeertechniek en kan het benodigde aanvullend grondonderzoek efficiënter worden gepland.

Bij de interpretatie speelt met name de wateroverspanning een rol, dat wil zeggen de verhoging van de waterspanning die door het indrukken van de conus ontstaan is.

Dunne cohesieve laagjes in een zandpakket en dunne zandlaagjes in een kleipakket, die in de conusweerstand en de plaatselijke wrijvingsweerstand door uitmiddeling niet of slecht zichtbaar zijn, kunnen goed worden gedetecteerd aan de hand van de water(over)spanningen, die door het sonderen ontstaan. Deze laagjes kunnen van groot belang zijn voor het zettingsgedrag van funderingen en voor de verticale (on)doorlatendheid van de grond.

Verder kunnen met de piëzo-conus, met name via de  $u_1$ -meting, sterk gelaagde structuren van zand en klei onderscheiden worden van homogene lagen hetgeen op basis van conusweerstand en plaatselijke wrijving in veel gevallen niet lukt. Het detectievermogen van de  $u_1$ -meting lijkt veel hoger te zijn dan van de  $u_2$ -meting.

### Wateroverspanningindex $B_q$

Met de wateroverspanningindex  $B_q$  kan een meer nauwkeurige classificatie van de grondsoort worden verkregen. Deze index is de verhouding van de wateroverspanning en de netto conusweerstand  $q_{net}$ , zijnde de gemeten conusweerstand  $q_c$  gecorrigeerd voor de waterspanning op het netto oppervlak van de sondeerconus, rekeninghoudend met de heersende effectieve spanning op het betreffende niveau. De wateroverspanningindex  $B_q$  wordt als volgt berekend:

$$B_q = \beta \cdot (u_1 - u_0) / q_{net} \quad \text{of} \quad B_q = (u_2 - u_0) / q_{net}$$

waarin:

- $\beta$  = factor voor de verschillende grondsoorten voor omrekening van  $u_1$  naar  $u_2$ ; standaard wordt hiervoor aangehouden 0,8, zijnde normaal geconsolideerde kleien (zie hierna volgende tabel);
- $q_{net}$  =  $q_t - \sigma'_{v0}$  = netto conusweerstand;
- $q_t$  =  $q_c + (1-a) \cdot \{ \beta \cdot (u_1 - u_0) + u_0 \}$  voor een filter in de conuspunt;
- =  $q_c + (1-a) \cdot u_2$  voor een filter direct achter de conuspunt;
- $\sigma'_{v0}$  = de effectieve verticale korrelspanning; standaard wordt hierbij uitgegaan van een gemiddeld volumiek gewicht van de bodemlagen van  $14 \text{ kN/m}^3$  en een grondwaterstand op 1 m beneden maaiveld;
- $a$  = netto oppervlakteverhoudingscoëfficiënt van de conus i.v.m. de spleet achter de conuspunt;
- $u_1$  = de gemeten waterdruk bij een filterplaatsing *in* de punt;
- $u_2$  = de gemeten waterdruk bij een filterplaatsing *achter* de punt;
- $u_0$  = de hydrostatische stijghoogte; standaard wordt hiervoor in de berekening een niveau aangehouden van 1 m beneden maaiveld.

Voor andere grondsoorten zijn de  $\beta$ -factoren in onderstaande tabel gegeven.

Grond gedrag	$\beta$ -factor
Normaal geconsolideerde klei	0,6 - 0,8
Licht overgeconsolideerde klei	0,5 - 0,7
Sterk overgeconsolideerde klei	0 <sup>1)</sup> - 0,3
Leem samendrukbaar	0,5 - 0,6
Leem, vast en dillatant gedrag	0 <sup>1)</sup> - 0,2
Zand siltig, los gepakt	0,2 - 0,4

<sup>1)</sup> Bij meting van de waterspanning achter de conuspunt worden in bepaalde gevallen negatieve waterspanningen gemeten. Deze waarden geven nauwelijks een indicatie van de doorlatendheid, doch alleen over het materiaalgedrag.

### Dissipatietest

Het is ook mogelijk het sondeerproces op een bepaalde diepte tijdelijk te stoppen en de afname van de wateroverspanning (dissipatie) als functie van de tijd te registreren. Daarna kan het sondeerproces worden voortgezet.

In doorlatende gronden geeft de dissipatietest een goed beeld van de heersende hydrostatische waterspanning en daarmee van de stijghoogte. Het betreft slechts een indicatie aangezien de meetnauwkeurigheid beperkt is. Door het uitvoeren van meerdere metingen in een grondlaag en de gemiddelde waarde van de stijghoogte te bepalen kan een beduidend hogere nauwkeurigheid worden behaald. Ervaring leert dat de onnauwkeurigheid circa 0,5 m bedraagt.

Voor een meer nauwkeurige bepaling en de optredende fluctuaties zijn peilbuismetingen over een langere waarnemingsperiode nodig, afhankelijk van het doel.

In slecht doorlatende, cohesieve lagen kan met behulp van de dissipatietest een indicatie van de consolidatiecoëfficiënt en daarmee van de verticale (on)doorlatendheid worden verkregen. Hierbij dient de dissipatietest te worden voortgezet totdat de wateroverspanning tenminste met 50 % is afgenomen. In de praktijk komt dat overeen met circa 1/2 uur à 3/4 uur.

Uit berekeningen en kwalitatieve vergelijking van de metingen wordt inzicht verkregen in het consolidatiegedrag van de grond.

Voor het vaststellen van de heersende hydrostatische waterspanning in kleilagen is de dissipatietest in de meeste gevallen weinig geschikt, vanwege de benodigde lange aanpassingstijd en de onnauwkeurigheid.

## 5 Milieuhygiënisch onderzoek (verkennend bodemonderzoek)

### Verantwoording

Titel: Milieuhygiënisch onderzoek: Project: Noord – West 380 kV  
Deelgebied: 1  
Mastnummer: 713

Projectnummer: B02032.000377.001

Referentienummer: T206878

Revisie: 1.0

Datum: 18 december 2014

Auteur(s): M.N.J. Meuwissen

Gecontroleerd door: C.W.F. Jansonius

Paraaf gecontroleerd:



Goedgekeurd door: J. Assink



Paraaf goedgekeurd:

Contact: [TenneT380kVnw@arcadis.nl](mailto:TenneT380kVnw@arcadis.nl)



### INHOUDSOPGAVE

5.1. Inleiding

5.2. Vooronderzoek

5.3. Veld- en laboratoriumonderzoek

5.4. Resultaten veldonderzoek

5.5. Resultaten laboratoriumonderzoek

5.6. Evaluatie

5.7. Bijlagen H5

Bijlage 5-1: Tekening met situering boringen en peilbuis

Bijlage 5-2: Analysecertificaten

Bijlage 5-3: Toetsing analyseresultaten

Bijlage 5-4: Toetsingskader

Bijlage 5-5: Kwaliteitsborging

Bijlage 5-6: Veldwerkverklaring

## 5.1 Inleiding

### 5.1.1 Algemeen

De strategie voor de uitvoering van het verkennend bodemonderzoek voor de landbodem is gebaseerd op de NEN 5740, Bodem – Landbodem - Strategie voor het uitvoeren van verkennend bodemonderzoek – Onderzoek naar de milieuhygiënische kwaliteit van de bodem, uitgegeven door het Nederlands Normalisatie Instituut (NNI) januari 2009.

### 5.1.2 Aanleiding en doelstelling

De aanleiding voor het uitvoeren van het verkennend bodemonderzoek is een bodemingreep. In verband hiermee is inzicht in de milieuhygiënische kwaliteit van de bodem (grond en grondwater) noodzakelijk.

De doelstelling van het onderzoek is het vaststellen van de milieuhygiënische bodemkwaliteit van de onderzoekslocatie. Het verkennend bodemonderzoek is bedoeld om aan te tonen of er mogelijk sprake is van verontreinigde grond

### 5.1.3 Kwaliteitsborging en onafhankelijkheid

Voor informatie omtrent kwaliteitsborging, zie bijlage 5-5.

Voor de onafhankelijkheidsverklaring van de milieudeskundigen, zie bijlage 5-6.

### 5.1.4 Opbouw van het rapport

In het voorliggende rapport komen de volgende aspecten aan de orde:

- De resultaten van het vooronderzoek (paragraaf 5.2);
- De uitgevoerde veld- en laboratoriumwerkzaamheden (paragraaf 5.3);
- De resultaten van het veldonderzoek (paragraaf 5.4);
- De resultaten van het laboratoriumonderzoek en de interpretatie (paragraaf 5.5);
- Een evaluatie van de onderzoeksresultaten, toetsing van de gekozen onderzoekshypothese en conclusies en aanbevelingen (paragraaf 5.6).

De bijbehorende tekeningen, boorprofielen en analysecertificaten zijn als bijlage opgenomen.

## 5.2 Vooronderzoek

### 5.2.1 Algemeen

In deze paragraaf worden de resultaten van het vooronderzoek besproken. Dit resulteert in een hypothese over de mate van verdenking ten aanzien van bodemverontreiniging op de locatie.

Het vooronderzoek is uitgevoerd conform de NEN 5725 met uitzondering van de financieel/juridische aspecten. De resultaten van het vooronderzoek zijn in de volgende paragrafen weergegeven.

### 5.2.2 Locatiegegevens

Voor gedetailleerde informatie van de locatie wordt verwezen naar hoofdstuk 1.

### 5.2.3 Geraadpleegde bronnen

Bij het verzamelen van de historische gegevens zijn verschillende bronnen geraadpleegd. In tabel 5.2.1 zijn de bronnen vermeld. Bij elke bron is een toelichting opgenomen. In paragraaf 5.2.4 zijn de resultaten van het vooronderzoek toegelicht.

**Tabel 5.2.1: Overzicht geraadpleegde bronnen tijdens vooronderzoek**

Bron	Korte toelichting
Provincie Groningen	Bodeminformatie van de provincie: <a href="http://geoservices.provinciegroningen.nl/Flamingo/Kaarten/bodeminformatie/">http://geoservices.provinciegroningen.nl/Flamingo/Kaarten/bodeminformatie/</a>
Waterschap Noorderzijlvest	Telefonisch contact dhr. Bakker en dhr. Van der Klok, 13 - 14 sept 2012
Overige bronnen (archieven)	Indien bovengenoemde bronnen hiertoe aanleiding geven, zijn de archiefbezoeken uitgevoerd om aanvullende informatie te verkrijgen.

#### 5.2.4 Resultaten dossieronderzoek

Uit de beschikbare gegevens, verkregen uit bovengenoemde bronnen (tabel 5.2.1), blijkt niet dat ter plaatse van de mastvoet sprake is van (water-)bodemonverontreiniging. De aangetroffen informatie gaf geen aanleiding tot het uitvoeren van aanvullend (archief)onderzoek. De locatie kan derhalve beschouwd worden als onverdacht.

#### 5.2.5 Resultaten terreininspectie

De terreininspectie is uitgevoerd door Marcel la Crois op 7-03-2013. Tijdens de terreininspectie zijn de volgende onderdelen aan de orde gekomen:

- Huidig terreingebruik;
- Verhardingen en vloeren;
- Boven- en ondergrondse tanks (en vul- en ontluuchtingspunten), stookplaatsen, (half)verhardingslagen, ophogingen, storthopen, dempingen en ontgravingen;
- Mogelijke asbestverdenking.

Tijdens de terreininspectie zijn geen bijzonderheden aangetroffen.

Er zijn bij de milieukundige werkzaamheden en inspecties geen bijzonderheden waargenomen m.b.t. drainage (geen volledige drainage-inspectie uitgevoerd).

#### 5.2.6 Bodemopbouw en geohydrologie

De regionale bodemopbouw is weergegeven in onderstaande tabel 5.2.2. De gegevens uit deze tabel zijn ontleend aan [www.dinoloket.nl](http://www.dinoloket.nl) aangevuld met de lokale locatie specifieke gegevens zoals naar voren komt uit de sonderingen uitgevoerd in het kader van het geotechnische onderzoek (zie hoofdstuk 4) en de handboringen voor het cultuurtechnisch onderzoek (zie hoofdstuk 2).

**Tabel 5.2.2: Regionale bodemopbouw**

Globale diepte (m NAP)	Samenstelling	Geohydrologische eenheid	Formatie
0,05 tot -6,5	klei	Deklaag	Naaldwijk
-6,5 tot -10,5	zand	watervoerende laag	Boxtel
-10,5 tot -17	klei	Slechtdoorlatende laag	Peelo
-17 tot -40	zand	Watervoerende laag	Peelo

#### *Oppervlaktewaterpeilen*

Het peil van de rond de mastlocatie gelegen oppervlaktewater is niet beschikbaar.

#### *Freatisch grondwater*

De Gemiddeld Hoogste Grondwaterstand (GHG) en Gemiddeld Laagste Grondwaterstand (GLG) geeft de grondwaterstandsfluctuatie zone aan. Deze kunnen in het veld terug te vinden zijn als hydromorfe profielkenmerken. Op basis van de hydromorfe profielkenmerken in boringen op de locatie is een gemiddelde GHG af te leiden van 0,90 m -mv en de GLG op 2,10 m -mv. Bij een maaiveldniveau van 0,05 m NAP komt dit overeen met een GHG van -0,85 m NAP en een GLG van -2,05 m NAP.

De in peilbuis 71301-1 met filterdiepte 1,8 tot 2,8 m -mv tijdens de veldwerkzaamheden opgenomen freatische stijghoogte is weergegeven in onderstaande tabel. De waarden ten opzichte van maaiveld zijn met de maaiveldhoogte van 0,02 m NAP bij de peilbuis (in het rapport afgerond op twee decimalen) vertaald naar een waarde ten opzichte van NAP.

**Tabel 5.2.3: Ondiepe stijghoogte peilbuis 71301-1**

Datum	Stijghoogte (m -mv)	Stijghoogte (m NAP)
3/7/2013	1,40	-1,38
3/21/2013	1,30	-1,28

De locatie is niet gelegen in een waterwingebied of boringsvrije zone en dus ook niet binnen grondwaterbeschermingsgebied.

#### 5.2.7 Resultaten voorgaande bodemonderzoeken

Er zijn geen bodemonderzoeken bekend die zijn uitgevoerd op deze locatie, of de informatie over de bodemonderzoeken resulteert niet in een gewijzigde onderzoekshypothese of -strategie.

#### 5.2.8 Opstelling onderzoekshypothese en onderzoeksstrategie

Conform de aanpak van de NEN 5740 dient, op basis van de resultaten van het vooronderzoek een onderzoekshypothese te worden vastgesteld. De hypothese geeft het volgende aan:

- Of de bodem naar verwachting wel of niet verontreinigd is;
- De aard van de verontreinigende stoffen;
- De plaats van voorkomen van de verontreinigende stoffen;
- Of de stoffen worden verwacht in grond en/of grondwater.

De onderzoekshypothese en onderzoeksstrategie voor het verkennend bodemonderzoek is onverdacht (ONV).

In paragraaf 5.3 is de onderzoeksstrategie (boringen, peilbuizen en analyses) uitgewerkt in de vorm van een onderzoeksinspanning (veldwerk en laboratorium).

### 5.3 Veld- en laboratoriumonderzoek

#### 5.3.1 Veldonderzoek

Het veldonderzoek is verricht op 7-03-2013 volgens de geldende richtlijnen. Het veldwerk heeft bestaan uit de volgende werkzaamheden:

- Het uitvoeren van een terreininspectie;
- Het uitvoeren van 6 handboringen;
- Het zintuiglijk beoordelen van het bij de boringen vrijkomende bodemmateriaal op bodemkundige eigenschappen en op eventueel aanwezige verontreinigingskenmerken, inclusief eventuele asbestverdachte materialen;
- Het nemen van monsters van het bij de boringen vrijkomende bodemmateriaal. De monstertrajecten zijn weergegeven aan de rechterzijde van de boorprofielen in bijlage 1-1;
- Het plaatsen van een peilbuis met een filterlengte van 1,0 m in een van de diepere boorgaten en opnemen grondwaterstand;
- Het doorpompen van de peilbuis direct na plaatsing hiervan.

Onderstaande werkzaamheden zijn op 21-03-2013 verricht:

- Het opnemen van de grondwaterstand in de peilbuis;
- Het verrichten van veldmetingen: bepalen van de zuurgraad (pH) en het elektrisch geleidingsvermogen (Ec) van het grondwater;
- Het nemen van grondwatermonsters uit de peilbuis.

#### 5.3.2 Laboratoriumonderzoek

Een overzicht van het aantal en van de verrichte laboratoriumanalyses is weergegeven in tabel 5.3.1 en 5.3.2.

**Tabel 5.3.1: Overzicht veld- en laboratoriumonderzoek verkennend bodemonderzoek**

Onderzoeks-Strategie	Aantal boringen en peilbuizen			Aantal en soort analyses			
	0,5 m -mv	4,0 m -mv	4,0 m -mv met peilbuis	Grond		Grondwater	
ONV	4	1	1	2	Standaardpakket grond incl. lutum en organische stof	1	Standaardpakket grondwater

\* In de boorprofielen zijn nog 2 boringen opgenomen (boring 71307 en 71308). Deze boringen maken geen deel uit van het milieukundig bodemonderzoek, maar horen bij het civieltechnische en geohydrologisch onderzoek.

Voor de toegepaste methoden bij het laboratoriumonderzoek wordt verwezen naar bijlage 5-5.

5.3.3 Afwijkingen van de onderzoeksstrategie  
Er zijn geen afwijkingen geweest van de onderzoeksstrategie.

#### 5.4 Resultaten veldonderzoek

##### 5.4.1 Bodemopbouw en grondwatergegevens

De resultaten van de bodemkundige beoordeling van de boringen zijn in bijlage 1-1 in de vorm van boorprofielen weergegeven. Op basis van deze boorprofielen blijkt dat de bodem van maaiveld tot 4,0 m-mv (maximale boordiepte) bestaat uit matig tot sterk siltige klei.

In onderstaande tabel zijn de resultaten van de veldmetingen van het grondwater weergegeven.

**Tabel 5.4.1: Resultaten veldmetingen grondwater**

Peilbuis	Filterstelling (m -mv)	Grondwaterstand (m -mv)	pH (-)	Ec ( $\mu\text{S/cm}$ )
712-1	1,8 – 2,8	1,3	7,7	2250

##### 5.4.2 Zintuiglijke waarnemingen

Tijdens het veldwerk zijn ter plaatse van boring 71306 zijn resten baksteen aangetroffen.

##### 5.4.3 Monsterselectie

De selectie van de te analyseren grondmonsters, zoals genoemd in onderstaande tabel, heeft plaatsgevonden op basis van de in de voorgaande paragrafen genoemde resultaten van het veldonderzoek.

De monsters zijn dusdanig geselecteerd dat, na uitvoering van de analyses, een zo representatief mogelijk beeld verkregen wordt van de milieuhygiënische kwaliteit van boven- en ondergrond. Voor de situering van de boringen en peilbuis wordt verwezen naar bijlage 5-1.

**Tabel 5.4.2: Monsterselectie**

Monstercode	Monstertraject (m -mv)	Boringnummers	Analysepakket
MMbg01	0,0 – 0,5	71301-1, 71302-1, 71303-1, 71304-1, 71305-1, 71306-1, 71303-2, 71305-2, 71306-2	Standaardpakket grond incl. lutum en organische stof
MMog01	0,4 – 1,9	71301-2, 71301-3, 71301-4, 71301-5, 71302-2, 71302-3, 71302-4	Standaardpakket grond incl. lutum en organische stof

#### 5.5 Resultaten laboratoriumonderzoek

##### 5.5.1 Analyseresultaten

De analysecertificaten met de resultaten van het laboratoriumonderzoek en een toelichting op de toegepaste analysemethoden zijn weergegeven in bijlage 5-2. In bijlage 5-3 zijn de getoetste analyseresultaten weergegeven.

##### 5.5.2 Toetsingskader

Zie bijlage 5-4.

##### 5.5.3 Overschrijdingen

Uit de toetsing van de gemeten waarden blijkt dat in het grondwatermonster gehalten boven de toetsingswaarden zijn aangetroffen. Deze overschrijdingen zijn weergegeven in tabel 5.5.1 en 5.5.2 (grond) en tabel 5.5.3 (grondwater).

**Tabel 5.5.1: Overschrijdingen van de toetsingswaarden grondmonsters (Circulaire bodemsanering)**

Monster	Monstertraject (m -mv)	Boringnummers	Mate van verontreiniging		
			> AW	>T	> I
MMbg01	0,0 – 0,5	71301-1, 71302-1, 71303-1, 71304-1, 71305-1, 71306-1, 71303-2, 71305-2, 71306-2	-	-	-
MMog01	0,4 – 1,9	71301-2, 71301-3, 71301-4, 71301-5, 71302-2, 71302-3, 71302-4	-	-	-

> AW : overschrijding van de Achtergrondwaarde

> T : overschrijding van de Tussenwaarde

> I : overschrijding van de Interventiewaarde

- : geen overschrijding

**Tabel 5.5.2: Overschrijdingen van de toetsingswaarden grondmonsters (Besluit bodemkwaliteit)**

Monster	Monstertraject (m -mv)	Boringnummers	Bodemkwaliteitsklasse generiek beleid			Oordeel*
			> AW	> MWw	>MWi	
MMbg01	0,0 – 0,5	71301-1, 71302-1, 71303-1, 71304-1, 71305-1, 71306-1, 71303-2, 71305-2, 71306-2	-	-	-	Achtergrondwaarde
MMog01	0,4 – 1,9	71301-2, 71301-3, 71301-4, 71301-5, 71302-2, 71302-3, 71302-4	-	-	-	Achtergrondwaarde

> AW : overschrijding van de Achtergrondwaarde

> MWw : overschrijding van de maximale waarde Wonen

> MWi : overschrijding van de maximale waarde Industrie

- : geen overschrijding

\* : het betreft hier het oordeel voor ontvangende bodem.

**Tabel 5.5.3: Overschrijdingen van toetsingswaarden grondwatermonsters (Circulaire bodemsanering)**

Peilbuis	Filterstelling (m -mv)	Mate van verontreiniging		
		> S	> T	> I
713-1	1,8 – 2,8	Barium, Tolueen, Ethylbenzeen, Naftaleen	Kwik, xylenen	-

> S : overschrijding van de Streefwaarde

> T : overschrijding van de Tussenwaarde

> I : overschrijding van de Interventiewaarde

- : geen overschrijding

## Conclusie

In de boven- en ondergrond zijn geen verontreinigingen aangetoond. In het grondwater is een lichte verhoging met de parameters barium, tolueen, ethylbenzeen, naftaleen en een matige verontreiniging met de parameters kwik en xylenen aanwezig.

## 5.6 Evaluatie

### 5.6.1 Algemeen

In dit hoofdstuk vindt de evaluatie plaats van de resultaten van het veld- en laboratoriumonderzoek. Op basis hiervan is de milieuhygiënische kwaliteit van de bodem (grond en grondwater) beschreven.

### 5.6.2 Milieuhygiënische kwaliteit van de bodem

Uit de resultaten van het laboratoriumonderzoek blijkt het volgende:

- In de boven- en ondergrond zijn geen verontreinigingen aanwezig;
- In het grondwater is een lichte verhoging met de parameters barium, tolueen, ethylbenzeen, naftaleen en een matige verontreiniging met de parameters kwik en xylenen aanwezig. Verhoogde concentraties barium komen vaker voor in de regio en is van nature aanwezig. De oorzaak van de overige verhogingen is onbekend.



### 5.6.3 Conclusies en aanbevelingen

Uit het uitgevoerde bodemonderzoek kan het volgende worden geconcludeerd:

- Op basis van de gemeten gehalten in het grondwater is de hypothese 'onverdacht' niet juist gebleken. In het grondwater zijn lichte tot matige verhogingen met metalen en vluchtige aromaten aanwezig;
- In het grondwater wordt voor enkele parameters (kwik en xylenen) de tussenwaarde overschreden. Aanbevolen wordt om de peilbuis te zijner tijd nogmaals te bemonsteren om vast te stellen in hoeverre deze reproduceerbaar zijn;
- De gevonden gehalten in de bodem vormen in milieuhygiënische zin geen belemmering voor het toekomstige gebruik van de locatie.

Indien er grond van de locatie vrijkomt voor hergebruik elders, moet er rekening mee worden gehouden dat deze niet zonder meer vrij toepasbaar is. Op hergebruik van grond en baggerspecie is het Besluit bodemkwaliteit van toepassing. Hiervoor geldt een andere onderzoeksstrategie.

### 5.7 *Bijlagen H5*

Bijlage 5-1: Tekening met situering boringen en peilbuis

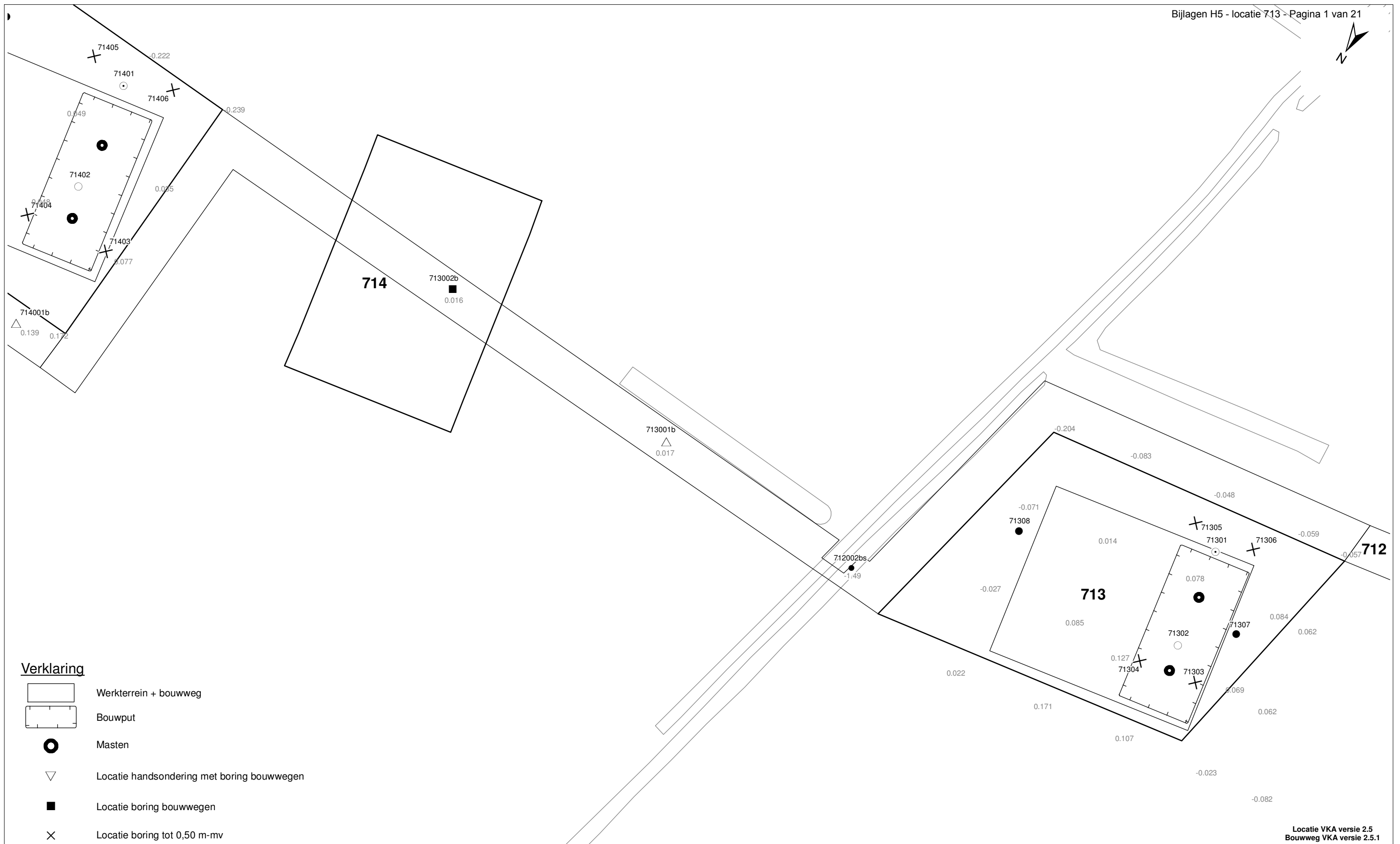
Bijlage 5-2: Analysecertificaten

Bijlage 5-3: Toetsing analyseresultaten

Bijlage 5-4: Toetsingskader

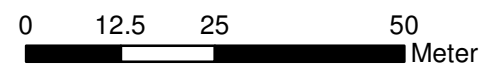
Bijlage 5-5: Kwaliteitsborging

Bijlage 5-6: Veldwerkverklaring



**Verklaring**

-  Werkterrein + bouwweg
-  Bouwput
-  Masten
-  Locatie handsondering met boring bouwwegen
-  Locatie boring bouwwegen
-  Locatie boring tot 0,50 m-mv
-  Locatie boring tot 1.20 m-mv
-  Locatie boring tot 4.00 m-mv
-  Locatie boring + peilbuis
- SL Locatie slibmonster (Locatie)
- BS Locatie slibmonster (Bouwweg)



Locatie VKA versie 2.5  
Bouwweg VKA versie 2.5.1

TITEL		BOORPUNTEN KAART MAST :		713	
		Noord - West 380 kV			
STATUS	GETEKEND DOOR	AFD.	PAR.	OPDRACHTGEVER	
	T. Cornea			TenneT	
	GECONTROLEERD DOOR	AFD.	PAR.	OMSCHRIJVING WIJZIGING	GETEKEND BIJ
	E. Aldershof				ARCADIS
	VOOR AKKOORD	AFD.	PAR.	SCHAAL	DATUM 1e UITGAVE
	M. van Driel			1:1000	04.04.2014
				DATUM WIJZIGING	
VAKGEBIED	TEK. SOORT	PROJECT NR.	FORMAT	NUMMER	WLIZ NR.
			A3	Mast nr. 713	1

ARCADIS Regio B.V.  
T.a.v. Mw. M. de Lange  
Postbus 63  
9400 AB ASSEN

## Analyscertificaat

Datum: 15-03-2013

Hierbij ontvangt u de resultaten van het navolgende laboratoriumonderzoek.

Certificaatnummer	2013029328
Uw projectnummer	713
Uw projectnaam	
Uw ordernummer	B02032.000377
Monster(s) ontvangen	10-03-2013

Dit certificaat mag uitsluitend in zijn geheel worden gereproduceerd.  
Aanvullende informatie behorend bij dit analysecertificaat kunt U vinden in het overzicht "Specificaties Analysemethoden". Extra exemplaren zijn verkrijgbaar bij de afdeling Verkoop en Advies.

De grondmonsters worden tot 6 weken na datum ontvangst bewaard en watermonsters tot 2 weken na datum ontvangst. Zonder tegenbericht worden de monsters nadien afgevoerd.  
Indien de monsters langer bewaard dienen te blijven verzoeken wij U dit exemplaar uiterlijk 1 week voor afloop van de standaardbewaarperiode ondertekend aan ons te retourneren. Voor de kosten van het langer bewaren van monsters verwijzen wij naar de prijslijst.

Bewaren tot:

Datum:

Naam:

Handtekening:

Wij vertrouwen erop uw opdracht hiermee naar verwachting te hebben uitgevoerd, mocht U naar aanleiding van dit analysecertificaat nog vragen hebben verzoeken wij U contact op te nemen met de afdeling Verkoop en Advies.

Met vriendelijke groet,

Eurofins Analytico B.V.



Ing. A. Veldhuizen  
Technical Manager

Eurofins Analytico B.V.

Gildeweg 44-46  
3771 NB Barneveld  
P.O. Box 459  
3770 AL Barneveld NL

Tel. +31 (0)34 242 63 00  
Fax +31 (0)34 242 63 99  
E-mail [info-env@eurofins.nl](mailto:info-env@eurofins.nl)  
Site [www.eurofins.nl](http://www.eurofins.nl)

BNP Paribas S.A. 227 9245 25  
VAT/BTW No. NL 8043.14.883.B01  
KvK No. 09088623  
IBAN: NL71BNPA0227924525  
BIC: BNPANL2A

Eurofins Analytico B.V. is erkend door het Vlaamse Gewest (OVAM en Dep. LNE), het Brusselse Gewest (BIM), het Waalse Gewest (DGRNE-OWD) en door de overheden van Frankrijk en Luxemburg (MEV).

## Analysecertificaat

Uw projectnummer	713	Certificaatnummer/Versie	2013029328/1
Uw projectnaam		Startdatum	08-03-2013
Uw ordernummer	B02032.000377	Rapportagedatum	15-03-2013/08:10
Datum monstername	07-03-2013	Bijlage	A, B, C
Monsternemer	Marcel la Crois	Pagina	1/2
Monstermatrix	Grond; Grond (AS3000)		
Projectcode	2794 - Arcadis - TenneT Noord-West 380 kV		

Analyse	Eenheid	1	2
<b>Voorbehandeling</b>			
Cryogeen malen AS3000		Uitgevoerd	Uitgevoerd
<b>Bodemkundige analyses</b>			
S Droge stof	% (m/m)	78.1	77.1
S Organische stof	% (m/m) ds	2.7	1.2
Q Gloeirest	% (m/m) ds	95.5	97.1
S Korrelgrootte < 2 µm (Lutum)	% (m/m) ds	25.6	23.9
<b>Metalen</b>			
S Barium (Ba)	mg/kg ds	29	24
S Cadmium (Cd)	mg/kg ds	0.22	<0.17
S Kobalt (Co)	mg/kg ds	8.8	7.1
S Koper (Cu)	mg/kg ds	9.5	6.8
S Kwik (Hg)	mg/kg ds	<0.050	<0.050
S Molybdeen (Mo)	mg/kg ds	<1.5	<1.5
S Nikkel (Ni)	mg/kg ds	20	22
S Lood (Pb)	mg/kg ds	22	<13
S Zink (Zn)	mg/kg ds	67	59
<b>Minerale olie</b>			
Minerale olie (C10-C12)	mg/kg ds	<3.0	<3.0
Minerale olie (C12-C16)	mg/kg ds	<5.0	<5.0
Minerale olie (C16-C21)	mg/kg ds	<6.0	<6.0
Minerale olie (C21-C30)	mg/kg ds	<12	<12
Minerale olie (C30-C35)	mg/kg ds	<6.0	<6.0
Minerale olie (C35-C40)	mg/kg ds	<6.0	<6.0
S Minerale olie totaal (C10-C40)	mg/kg ds	<38	<38
<b>Polychloorbifenylen, PCB</b>			
S PCB 28	mg/kg ds	<0.0010	<0.0010
S PCB 52	mg/kg ds	<0.0010	<0.0010
S PCB 101	mg/kg ds	<0.0010	<0.0010
S PCB 118	mg/kg ds	<0.0010	<0.0010

### Nr. Monsteromschrijving

1	71301 (0-40) 71302 (0-40) 71303 (0-30) 71303 (30-50) 71304 (0-40) 71305 (0-30) 71305 (30-50) 71306 (
2	71301 (40-70) 71301 (70-100) 71301 (100-140) 71301 (140-190) 71302 (40-90) 71302 (90-140) 71302 (1

Analytico-nr.

7437646

7437647

Q: door RvA geaccrediteerde verrichting

A: AP04 erkende verrichting

S: AS 3000 erkende verrichting

Dit certificaat mag uitsluitend in zijn geheel worden gereproduceerd.

Eurofins Analytico B.V.

Gildeweg 44-46  
3771 NB Barneveld  
P.O. Box 459  
3770 AL Barneveld NL

Tel. +31 (0)34 242 63 00  
Fax +31 (0)34 242 63 99  
E-mail info-env@eurofins.nl  
Site www.eurofins.nl

BNP Paribas S.A. 227 9245 25  
VAT/BTW No. NL 8043.14.883.B01  
KvK No. 09088623  
IBAN: NL71BNP0227924525  
BIC: BNPANL2A

Eurofins Analytico B.V. is erkend door het Vlaamse Gewest (OVAM en Dep. LNE), het Brusselse Gewest (BIM), het Waalse Gewest (DGRNE-OWD) en door de overheden van Frankrijk en Luxemburg (MEV).



TESTEN  
RvA LO10

**Analysecertificaat**

Uw projectnummer	713	Certificaatnummer/Versie	2013029328/1
Uw projectnaam		Startdatum	08-03-2013
Uw ordernummer	B02032.000377	Rapportagedatum	15-03-2013/08:10
Datum monstername	07-03-2013	Bijlage	A, B, C
Monsternemer	Marcel la Crois	Pagina	2/2
Monstermatrix	Grond; Grond (AS3000)		
Projectcode	2794 - Arcadis - TenneT Noord-West 380 kV		

Analyse	Eenheid	1	2
S PCB 138	mg/kg ds	<0.0010	<0.0010
S PCB 153	mg/kg ds	<0.0010	<0.0010
S PCB 180	mg/kg ds	<0.0010	<0.0010
S PCB (som 7) (factor 0,7)	mg/kg ds	0.0049 <sup>1)</sup>	0.0049 <sup>1)</sup>
<b>Polycyclische Aromatische Koolwaterstoffen, PAK</b>			
S Naftaleen	mg/kg ds	<0.050	<0.050
S Fenanthreen	mg/kg ds	<0.050	<0.050
S Anthraceen	mg/kg ds	<0.050	<0.050
S Fluorantheen	mg/kg ds	<0.050	<0.050
S Benzo(a)anthraceen	mg/kg ds	<0.050	<0.050
S Chryseen	mg/kg ds	<0.050	<0.050
S Benzo(k)fluorantheen	mg/kg ds	<0.050	<0.050
S Benzo(a)pyreen	mg/kg ds	<0.050	<0.050
S Benzo(ghi)peryleen	mg/kg ds	<0.050	<0.050
S Indeno(123-cd)pyreen	mg/kg ds	<0.050	<0.050
S PAK VROM (10) (factor 0,7)	mg/kg ds	0.35 <sup>1)</sup>	0.35 <sup>1)</sup>

**Nr. Monsteromschrijving**

1	71301 (0-40) 71302 (0-40) 71303 (0-30) 71303 (30-50) 71304 (0-40) 71305 (0-30) 71305 (30-50) 71306 (
2	71301 (40-70) 71301 (70-100) 71301 (100-140) 71301 (140-190) 71302 (40-90) 71302 (90-140) 71302 (1

**Analytico-nr.**

7437646

7437647

Eurofins Analytico B.V.



Q: door RvA geaccrediteerde verrichting

A: AP04 erkende verrichting

S: AS 3000 erkende verrichting

Dit certificaat mag uitsluitend in zijn geheel worden gereproduceerd.

**Akkoord  
Pr.coörd.**

VA

Gildeweg 44-46  
3771 NB Barneveld  
P.O. Box 459  
3770 AL Barneveld NL

Tel. +31 (0)34 242 63 00  
Fax +31 (0)34 242 63 99  
E-mail info-env@eurofins.nl  
Site www.eurofins.nl

BNP Paribas S.A. 227 9245 25  
VAT/BTW No. NL 8043.14.883.B01  
KvK No. 09088623  
IBAN: NL71BNP0227924525  
BIC: BNPANL2A

Eurofins Analytico B.V. is erkend door het Vlaamse Gewest (OVAM en Dep. LNE), het Brusselse Gewest (BIM), het Waalse Gewest (DGRNE-OWD) en door de overheden van Frankrijk en Luxemburg (MEV).



**Bijlage (A) met deelmonsterinformatie behorende bij analysecertificaat 2013029328/1**

Pagina 1/1

Analytico-nr.	Boornr	Omschrijving	Van	Tot	Barcode	Monsteromschrijving
7437646	71303	1	0	30	0530777404	71301 (0-40) 71302 (0-40) 71303 (0-40)
7437646	71304	1	0	40	0530777402	
7437646	71305	1	0	30	0530777405	
7437646	71306	1	0	30	0530777410	
7437646	71303	2	30	50	0530777407	
7437646	71305	2	30	50	0530777408	
7437646	71306	2	30	50	0530777409	
7437646	71301	1	0	40	0530777359	
7437646	71302	1	0	40	0530777353	
7437647	71301	2	40	70	0530777364	71301 (40-70) 71301 (70-100) 71302 (70-100)
7437647	71302	2	40	90	0530777365	
7437647	71301	3	70	100	0530771259	
7437647	71302	3	90	140	0530771255	
7437647	71301	4	100	140	0530777356	
7437647	71302	4	140	190	0530777352	
7437647	71301	5	140	190	0530777351	



**Eurofins Analytico B.V.**

Gildeweg 44-46  
3771 NB Barneveld  
P.O. Box 459  
3770 AL Barneveld NL  
Tel. +31 (0)34 242 63 00  
Fax +31 (0)34 242 63 99  
E-mail [info-env@eurofins.nl](mailto:info-env@eurofins.nl)  
Site [www.eurofins.nl](http://www.eurofins.nl)

BNP Paribas S.A. 227 9245 25  
VRT/BTW No. NL 8043.14.883.B01  
KvK No. 09088623  
IBAN: NL71BNPA0227924525  
BIC: BNPANL2A

Eurofins Analytico B.V. is erkend door het Vlaamse Gewest (OVAM en Dep. LNE), het Brusselse Gewest (BIM), het Waalse Gewest (DGRNE-OWD) en door de overheden van Frankrijk en Luxemburg (MEV).

**Bijlage (B) met opmerkingen behorende bij analysecertificaat 2013029328/1**

Pagina 1/1

**Opmerking 1)**De toetswaarde van de som is gelijk aan de sommatie van  $0,7 \cdot RG$ **Eurofins Analytico B.V.**

Gildeweg 44-46      Tel. +31 (0)34 242 63 00  
3771 NB Barneveld      Fax +31 (0)34 242 63 99  
P.O. Box 459      E-mail info-env@eurofins.nl  
3770 AL Barneveld NL      Site www.eurofins.nl

BNP Paribas S.A. 227 9245 25  
VAT/BTW No. NL 8043.14.883.B01  
KvK No. 09088623  
IBAN: NL71BNPA0227924525  
BIC: BNPANL2A

Eurofins Analytico B.V. is erkend door het Vlaamse Gewest (OVAM en Dep. LNE), het Brusselse Gewest (BIM), het Waalse Gewest (DGRNE-OWD) en door de overheden van Frankrijk en Luxemburg (MEV).

**Bijlage (C) met methodeverwijzingen behorende bij analysecertificaat 2013029328/1**

Pagina 1/1

Analyse	Methode	Techniek	Referentiemethode
Cryogeen malen AS3000	W0106	Voorbehandeling	Cf. AS3000
Droge Stof	W0104	Gravimetrie	Cf. pb 3010-2 en Gw. NEN-ISO 11465
Organische stof/Gloeirest	W0109	Gravimetrie	Cf. pb 3010-3 en cf. NEN 5754
Korrelgrootte < 2 µm (Lutum)	W0173	Sedimentatie	Cf. pb 3010-4 en cf. NEN 5753
Barium (Ba)	W0423	ICP-MS	Cf. pb 3010-5 en cf. NEN-EN-ISO 17294-2
Cadmium (Cd)	W0423	ICP-MS	Cf. pb 3010-5 en cf. NEN-EN-ISO 17294-2
Kobalt (Co)	W0423	ICP-MS	Cf. pb 3010-5 en cf. NEN-EN-ISO 17294-2
Koper (Cu)	W0423	ICP-MS	Cf. pb 3010-5 en cf. NEN-EN-ISO 17294-2
Kwik (Hg)	W0423	ICP-MS	Cf. pb 3010-5 en cf. NEN-EN-ISO 17294-2
Molybdeen (Mo)	W0423	ICP-MS	Cf. pb 3010-5 en cf. NEN-EN-ISO 17294-2
Nikkel (Ni)	W0423	ICP-MS	Cf. pb 3010-5 en cf. NEN-EN-ISO 17294-2
Lood (Pb)	W0423	ICP-MS	Cf. pb 3010-5 en cf. NEN-EN-ISO 17294-2
Zink (Zn)	W0423	ICP-MS	Cf. pb 3010-5 en cf. NEN-EN-ISO 17294-2
Minerale Olie (GC)	W0202	GC-FID	Cf. pb 3010-7 en cf. NEN 6978
Polychloorbifenylen (PCB)	W0271	GC-MS	Cf. pb 3010-8 en gw. NEN 6980
PAK (VROM)	W0271	GC-MS	Cf. pb. 3010-6 en gw. NEN-ISO 18287
PAK som AS3000/AP04	W0271	GC-MS	Cf. pb. 3010-6 en gw. NEN-ISO 18287

Nadere informatie over de toegepaste onderzoeksmethoden alsmede een classificatie van de meetonzekerheid staan vermeld in ons overzicht "Specificaties analysemethoden", versie 2011.

**Eurofins Analytico B.V.**

Gildeweg 44-46  
3771 NB Barneveld  
P.O. Box 459  
3770 AL Barneveld NL

Tel. +31 (0)34 242 63 00  
Fax +31 (0)34 242 63 99  
E-mail [info-env@eurofins.nl](mailto:info-env@eurofins.nl)  
Site [www.eurofins.nl](http://www.eurofins.nl)

BNP Paribas S.A. 227 9245 25  
VAT/BTW No. NL 8043.14.883.B01  
KvK No. 09088623  
IBAN: NL71BNP0227924525  
BIC: BNPANL2A

Eurofins Analytico B.V. is erkend door het Vlaamse Gewest (OVAM en Dep. LNE), het Brusselse Gewest (BIM), het Waalse Gewest (DGRNE-OWD) en door de overheden van Frankrijk en Luxemburg (MEV).





ARCADIS Regio B.V.  
T.a.v. Mw. M. de Lange  
Postbus 63  
9400 AB ASSEN

## Analyscertificaat

Datum: 28-03-2013

Hierbij ontvangt u de resultaten van het navolgende laboratoriumonderzoek.

Certificaatnummer/Versie	2013035585/1
Uw projectnummer	713
Uw projectnaam	
Uw ordernummer	B02032.000377
Monster(s) ontvangen	22-03-2013

Dit certificaat mag uitsluitend in zijn geheel worden gereproduceerd.  
Aanvullende informatie behorend bij dit analysecertificaat kunt U vinden in het overzicht "Specificaties Analysemethoden". Extra exemplaren zijn verkrijgbaar bij de afdeling Verkoop en Advies.

De grondmonsters worden tot 6 weken na datum ontvangst bewaard en watermonsters tot 2 weken na datum ontvangst. Zonder tegenbericht worden de monsters nadien afgevoerd.  
Indien de monsters langer bewaard dienen te blijven verzoeken wij U dit exemplaar uiterlijk 1 week voor afloop van de standaardbewaarperiode ondertekend aan ons te retourneren. Voor de kosten van het langer bewaren van monsters verwijzen wij naar de prijslijst.

Bewaren tot:

Datum:

Naam:

Handtekening:

Wij vertrouwen erop uw opdracht hiermee naar verwachting te hebben uitgevoerd, mocht U naar aanleiding van dit analysecertificaat nog vragen hebben verzoeken wij U contact op te nemen met de afdeling Verkoop en Advies.

Met vriendelijke groet,

Eurofins Analytico B.V.



Ing. A. Veldhuizen  
Technical Manager

Eurofins Analytico B.V.

Gildeweg 44-46  
3771 NB Barneveld  
P.O. Box 459  
3770 AL Barneveld NL

Tel. +31 (0)34 242 63 00  
Fax +31 (0)34 242 63 99  
E-mail [info-env@eurofins.nl](mailto:info-env@eurofins.nl)  
Site [www.eurofins.nl](http://www.eurofins.nl)

BNP Paribas S.A. 227 9245 25  
VAT/BTW No. NL 8043.14.883.B01  
KvK No. 09088623  
IBAN: NL71BNPA0227924525  
BIC: BNPANL2A

Eurofins Analytico B.V. is erkend door het Vlaamse Gewest (OVAM en Dep. LNE), het Brusselse Gewest (BIM), het Waalse Gewest (DGRNE-OWD) en door de overheden van Frankrijk en Luxemburg (MEV).

## Analysecertificaat

Uw projectnummer	713	Certificaatnummer/Versie	2013035585/1
Uw projectnaam		Startdatum	22-03-2013
Uw ordernummer	B02032.000377	Rapportagedatum	28-03-2013/09:45
Datum monstername	21-03-2013	Bijlage	A, B, C
Monsternemer	jan uitham	Pagina	1/2
Monstermatrix	Water; Water (AS3000)		
Projectcode	2794 - Arcadis - TenneT Noord-West 380 kV		

<b>Analyse</b>	<b>Eenheid</b>	<b>1</b>
----------------	----------------	----------

### Metalen

S	Barium (Ba)	µg/L	170
S	Cadmium (Cd)	µg/L	<0.80
S	Kobalt (Co)	µg/L	<5.0
S	Koper (Cu)	µg/L	<15
S	Kwik (Hg)	µg/L	0.23
S	Molybdeen (Mo)	µg/L	<3.6
S	Nikkel (Ni)	µg/L	<15
S	Lood (Pb)	µg/L	<15
S	Zink (Zn)	µg/L	<60

### Vluchtige Aromatische Koolwaterstoffen

S	Benzeen	µg/L	<0.20
S	Tolueen	µg/L	11
S	Ethylbenzeen	µg/L	6.0
S	o-Xyleen	µg/L	14
S	m,p-Xyleen	µg/L	32
S	Xylenen (som) factor 0,7	µg/L	46
	BTEX (som)	µg/L	63
S	Naftaleen	µg/L	12
S	Styreen	µg/L	<0.30

### Vluchtige organische halogeenkoolwaterstoffen

S	Dichloormethaan	µg/L	<0.20
S	Trichloormethaan	µg/L	<0.60
S	Tetrachloormethaan	µg/L	<0.10
S	Trichlooretheen	µg/L	<0.60
S	Tetrachlooretheen	µg/L	<0.10
S	1,1-Dichloorethaan	µg/L	<0.60
S	1,2-Dichloorethaan	µg/L	<0.60
S	1,1,1-Trichloorethaan	µg/L	<0.10
S	1,1,2-Trichloorethaan	µg/L	<0.10
S	cis 1,2-Dichlooretheen	µg/L	<0.10

### Nr. Monsteromschrijving

1 71301 (200-300)

Analytico-nr.  
7461208

Q: door RvA geaccrediteerde verrichting

A: AP04 erkende verrichting

S: AS 3000 erkende verrichting

Dit certificaat mag uitsluitend in zijn geheel worden gereproduceerd.

Eurofins Analytico B.V.

Gildeweg 44-46  
3771 NB Barneveld  
P.O. Box 459  
3770 AL Barneveld NL  
Tel. +31 (0)34 242 63 00  
Fax +31 (0)34 242 63 99  
E-mail info-env@eurofins.nl  
Site www.eurofins.nl

BNP Paribas S.A. 227 9245 25  
VAT/BTW No. NL 8043.14.883.B01  
KvK No. 09088623  
IBAN: NL71BNPA0227924525  
BIC: BNPANL2A

Eurofins Analytico B.V. is erkend door het Vlaamse Gewest (OVAM en Dep. LNE), het Brusselse Gewest (BIM), het Waalse Gewest (DGRNE-OWD) en door de overheden van Frankrijk en Luxemburg (MEV).



TESTEN  
RvA L010

## Analysecertificaat

Uw projectnummer	713	Certificaatnummer/Versie	2013035585/1
Uw projectnaam		Startdatum	22-03-2013
Uw ordernummer	B02032.000377	Rapportagedatum	28-03-2013/09:45
Datum monstername	21-03-2013	Bijlage	A, B, C
Monsternemer	jan uitham	Pagina	2/2
Monstermatrix	Water; Water (AS3000)		
Projectcode	2794 - Arcadis - TenneT Noord-West 380 kV		

Analyse	Eenheid	1
S trans 1,2-Dichlooretheen	µg/L	<0.10
CKW (som)	µg/L	<3.2
S Tribroommethaan	µg/L	<2.0
S Vinylchloride	µg/L	<0.10
S 1,1-Dichlooretheen	µg/L	<0.10
S 1,2-Dichloorethenen (Som) factor 0,7	µg/L	0.14 <sup>1)</sup>
S 1,1-Dichloorpropaan	µg/L	<0.25
S 1,2-Dichloorpropaan	µg/L	<0.25
S 1,3-Dichloorpropaan	µg/L	<0.25
S Dichloorpropanen som factor 0.7	µg/L	0.52
<b>Minerale olie</b>		
Minerale olie (C10-C12)	µg/L	68
Minerale olie (C12-C16)	µg/L	16
Minerale olie (C16-C21)	µg/L	<16
Minerale olie (C21-C30)	µg/L	<31
Minerale olie (C30-C35)	µg/L	<15
Minerale olie (C35-C40)	µg/L	<15
S Minerale olie totaal (C10-C40)	µg/L	<100

Nr. **Monsteromschrijving**  
1 71301 (200-300)

**Analytico-nr.**  
7461208

Eurofins Analytico B.V.



Q: door RvA geaccrediteerde verrichting  
A: AP04 erkende verrichting  
S: AS 3000 erkende verrichting

Dit certificaat mag uitsluitend in zijn geheel worden gereproduceerd.

**Akkoord**  
**Pr.coörd.**



Gildeweg 44-46  
3771 NB Barneveld  
P.O. Box 459  
3770 AL Barneveld NL  
Tel. +31 (0)34 242 63 00  
Fax +31 (0)34 242 63 99  
E-mail info-env@eurofins.nl  
Site www.eurofins.nl

BNP Paribas S.A. 227 9245 25  
VAT/BTW No. NL 8043.14.883.B01  
KvK No. 09088623  
IBAN: NL71BNP0227924525  
BIC: BNPANL2A

Eurofins Analytico B.V. is erkend door het Vlaamse Gewest (OVAM en Dep. LNE), het Brusselse Gewest (BIM), het Waalse Gewest (DGRNE-OWD) en door de overheden van Frankrijk en Luxemburg (MEV).

**Bijlage (A) met deelmonsterinformatie behorende bij analysecertificaat 2013035585/1**

Pagina 1/1

Analytico-nr.	Boornr	Omschrijving	Van	Tot	Barcode	Monsteromschrijving
7461208	71301	1	200	300	0691400845	71301 (200-300)
7461208	71301	2	200	300	0700612805	



**Eurofins Analytico B.V.**

Gildeweg 44-46  
3771 NB Barneveld  
P.O. Box 459  
3770 AL Barneveld NL

Tel. +31 (0)34 242 63 00  
Fax +31 (0)34 242 63 99  
E-mail [info-env@eurofins.nl](mailto:info-env@eurofins.nl)  
Site [www.eurofins.nl](http://www.eurofins.nl)

BNP Paribas S.A. 227 9245 25  
VAT/BTW No. NL 8043.14.883.B01  
KvK No. 09088623  
IBAN: NL71BNPA0227924525  
BIC: BNPANL2A

Eurofins Analytico B.V. is erkend door het Vlaamse Gewest (OVAM en Dep. LNE), het Brusselse Gewest (BIM), het Waalse Gewest (DGRNE-OWD) en door de overheden van Frankrijk en Luxemburg (MEV).

**Bijlage (B) met opmerkingen behorende bij analysecertificaat 2013035585/1**

Pagina 1/1

**Opmerking 1)**De toetswaarde van de som is gelijk aan de sommatie van  $0,7 \cdot RG$ **Eurofins Analytico B.V.**

Gildeweg 44-46      Tel. +31 (0)34 242 63 00  
3771 NB Barneveld      Fax +31 (0)34 242 63 99  
P.O. Box 459      E-mail [info-env@eurofins.nl](mailto:info-env@eurofins.nl)  
3770 AL Barneveld NL      Site [www.eurofins.nl](http://www.eurofins.nl)

BNP Paribas S.A. 227 9245 25  
VAT/BTW No. NL 8043.14.883.B01  
KvK No. 09088623  
IBAN: NL71BNPA0227924525  
BIC: BNPANL2A

Eurofins Analytico B.V. is erkend door het Vlaamse Gewest (OVAM en Dep. LNE), het Brusselse Gewest (BIM), het Waalse Gewest (DGRNE-OWD) en door de overheden van Frankrijk en Luxemburg (MEV).

**Bijlage (C) met methodeverwijzingen behorende bij analysecertificaat 2013035585/1**

Pagina 1/1

Analyse	Methode	Techniek	Referentiemethode
Aromaten (BTEXN)	W0254	HS-GC-MS	Cf. pb 3130-1
Barium (Ba)	W0421	ICP-MS	Cf. pb 3110-3 en cf. NEN-EN-ISO 17294-2
Cadmium (Cd)	W0421	ICP-MS	Cf. pb 3110-3 en cf. NEN-EN-ISO 17294-2
Kobalt (Co)	W0421	ICP-MS	Cf. pb 3110-3 en cf. NEN-EN-ISO 17294-2
Koper (Cu)	W0421	ICP-MS	Cf. pb 3110-3 en cf. NEN-EN-ISO 17294-2
Kwik (Hg)	W0421	ICP-MS	Cf. pb 3110-3 en cf. NEN-EN-ISO 17294-2
Molybdeen (Mo)	W0421	ICP-MS	Cf. pb 3110-3 en cf. NEN-EN-ISO 17294-2
Nikkel (Ni)	W0421	ICP-MS	Cf. pb 3110-3 en cf. NEN-EN-ISO 17294-2
Lood (Pb)	W0421	ICP-MS	Cf. pb 3110-3 en cf. NEN-EN-ISO 17294-2
Zink (Zn)	W0421	ICP-MS	Cf. pb 3110-3 en cf. NEN-EN-ISO 17294-2
Xylenen som AS3000	W0254	HS-GC-MS	Cf. pb 3130-1
Styreen	W0254	HS-GC-MS	Cf. pb 3130-1
VOCL (11)	W0254	HS-GC-MS	Cf. pb 3130-1
tribroomethaan	W0254	HS-GC-MS	Cf. pb 3130-1
CKW : Vinylchloride	W0254	HS-GC-MS	Cf. pb 3130-1
CKW : 1,1-Dichlooretheen HS	W0254	HS-GC-MS	Cf. pb 3130-1
DiClEtheen som AS3000	W0254	HS-GC-MS	Cf. pb 3130-1
1,1-dichloorpropaan	W0254	HS-GC-MS	Cf. pb 3130-1
1,2-Dichloorpropaan	W0254	HS-GC-MS	Cf. pb 3130-1
1,3-dichloorpropaan	W0254	HS-GC-MS	Cf. pb 3130-1
DiChlprop. som AS300	W0254	HS-GC-MS	Cf. pb 3130-2 en gw. NEN EN ISO 15680
Minerale Olie (GC)	W0215	LVI-GC-FID	Cf. pb 3110-5

Nadere informatie over de toegepaste onderzoeksmethoden alsmede een classificatie van de meetonzekerheid staan vermeld in ons overzicht "Specificaties analysemethoden", versie 2011.

**Eurofins Analytico B.V.**

Gildeweg 44-46  
3771 NB Barneveld  
P.O. Box 459  
3770 AL Barneveld NL

Tel. +31 (0)34 242 63 00  
Fax +31 (0)34 242 63 99  
E-mail info-env@eurofins.nl  
Site www.eurofins.nl

BNP Paribas S.A. 227 9245 25  
VAT/BTW No. NL 8043.14.883.B01  
KvK No. 09088623  
IBAN: NL71BNP0227924525  
BIC: BNPANL2A

Eurofins Analytico B.V. is erkend door het Vlaamse Gewest (OVAM en Dep. LNE), het Brusselse Gewest (BIM), het Waalse Gewest (DGRNE-OWD) en door de overheden van Frankrijk en Luxemburg (MEV).

**Toetsing: S en I 2012 incl Barium**

Uw projectnummer	713
Uw projectnaam	
Uw ordernummer	B02032.000377
Datum monsternamen	07-03-2013
Monsternemer	Marcel la Crois
Certificaatnummer	2013029328
Startdatum	08-03-2013
Rapportagedatum	15-03-2013

Analyse	Eenheid	71301 (0-40) 71303 (0-30) 71303 (7437646)	71301 (40-70) 71301 (70-100) 71301 (100-140) 7437647
<b>Bodemtype correctie</b>			
Organische stof		2,7	1,2
Korrelgrootte < 2 µm (Lutum)		25,6	23,9
<b>Voorbehandeling</b>			
Cryogeen malen AS3000		Uitgevoerd	Uitgevoerd
<b>Bodemkundige analyses</b>			
Droge stof	% (m/m)	78,1	77,1
Organische stof	% (m/m) ds	2,7	1,2
Gloeirest	% (m/m) ds	95,5	97,1
Korrelgrootte < 2 µm (Lutum)	% (m/m) ds	25,6	23,9
<b>Metalen</b>			
Barium (Ba)	mg/kg ds	29 -	24 -
Cadmium (Cd)	mg/kg ds	0,22 -	<0,17 -
Kobalt (Co)	mg/kg ds	8,8 -	7,1 -
Koper (Cu)	mg/kg ds	9,5 -	6,8 -
Kwik (Hg)	mg/kg ds	<0,050 -	<0,050 -
Molybdeen (Mo)	mg/kg ds	<1,5 -	<1,5 -
Nikkel (Ni)	mg/kg ds	20 -	22 -
Lood (Pb)	mg/kg ds	22 -	<13 -
Zink (Zn)	mg/kg ds	67 -	59 -
<b>Minerale olie</b>			
Minerale olie (C10-C12)	mg/kg ds	<3,0	<3,0
Minerale olie (C12-C16)	mg/kg ds	<5,0	<5,0
Minerale olie (C16-C21)	mg/kg ds	<6,0	<6,0
Minerale olie (C21-C30)	mg/kg ds	<12	<12
Minerale olie (C30-C35)	mg/kg ds	<6,0	<6,0
Minerale olie (C35-C40)	mg/kg ds	<6,0	<6,0
Minerale olie totaal (C10-C40)	mg/kg ds	<38 -	<38 -
<b>Polychloorbifenylen, PCB</b>			
PCB 28	mg/kg ds	<0,0010	<0,0010
PCB 52	mg/kg ds	<0,0010	<0,0010
PCB 101	mg/kg ds	<0,0010	<0,0010
PCB 118	mg/kg ds	<0,0010	<0,0010
PCB 138	mg/kg ds	<0,0010	<0,0010
PCB 153	mg/kg ds	<0,0010	<0,0010
PCB 180	mg/kg ds	<0,0010	<0,0010
PCB (som 7) (factor 0,7)	mg/kg ds	0,0049 -	0,0049 -
<b>Polycyclische Aromatische Koolwaterstoffen, PAK</b>			
Naftaleen	mg/kg ds	<0,050	<0,050
Fenanthreen	mg/kg ds	<0,050	<0,050
Anthraceen	mg/kg ds	<0,050	<0,050
Fluorantheen	mg/kg ds	<0,050	<0,050
Benzo(a)anthraceen	mg/kg ds	<0,050	<0,050
Chryseen	mg/kg ds	<0,050	<0,050
Benzo(k)fluorantheen	mg/kg ds	<0,050	<0,050
Benzo(a)pyreen	mg/kg ds	<0,050	<0,050
Benzo(ghi)peryleen	mg/kg ds	<0,050	<0,050
Indeno(123-cd)pyreen	mg/kg ds	<0,050	<0,050
PAK VROM (10) (factor 0,7)	mg/kg ds	0,35 -	0,35 -

**Legenda**

Monsternr	Analytico-nr
71301 (0-40) 71302 (0-40) 71303 (0-30) 71303 (7437646)	
71301 (40-70) 71301 (70-100) 71301 (100-140) 7437647	

< streefwaarde/aw2000 of RG	-
> streefwaarde/aw2000	*
> Tussenwaarde (T)	**
> Interventiewaarde (I)	***
Niet getoetst	

Deze toetsing is met de grootste zorg samengesteld.

Eurofins Analytico B.V. is echter niet verantwoordelijk voor de uitkomst van deze toetsing.

Mocht u een probleem in deze toetsing signaleren, dan verzoeken

wij u vriendelijk dit door te geven aan [pais.helpdesk@analytico.com](mailto:pais.helpdesk@analytico.com)

**Toetsing: S en I 2012 incl Barium**

Uw projectnummer 713  
 Uw projectnaam  
 Uw ordernummer B02032.000377  
 Datum monsternamen 21-03-2013  
 Monsternemer jan uitham  
 Certificaatnummer 2013035585  
 Startdatum 22-03-2013  
 Rapportagedatum 28-03-2013

Analyse	Eenheid	71301 (200-300)
---------	---------	-----------------

**Metalen**

Barium (Ba)	µg/L	170 *
Cadmium (Cd)	µg/L	<0,80 -
Kobalt (Co)	µg/L	<5,0 -
Koper (Cu)	µg/L	<15 -
Kwik (Hg)	µg/L	0,23 **
Molybdeen (Mo)	µg/L	<3,6 -
Nikkel (Ni)	µg/L	<15 -
Lood (Pb)	µg/L	<15 -
Zink (Zn)	µg/L	<60 -

**Vluchtige Aromatische Koolwaterstoffen**

Benzeen	µg/L	<0,20 -
Tolueen	µg/L	11 *
Ethylbenzeen	µg/L	6 *
o-Xyleen	µg/L	14
m,p-Xyleen	µg/L	32
Xylenen (som) factor 0,7	µg/L	46 **
BTEX (som)	µg/L	63
Naftaleen	µg/L	12 *
Styreen	µg/L	<0,30 -

**Vluchtige organische halogeenkoolwaterstoffen**

Dichloormethaan	µg/L	<0,20 -
Trichloormethaan	µg/L	<0,60 -
Tetrachloormethaan	µg/L	<0,10 -
Trichlooretheen	µg/L	<0,60 -
Tetrachlooretheen	µg/L	<0,10 -
1,1-Dichloorethaan	µg/L	<0,60 -
1,2-Dichloorethaan	µg/L	<0,60 -
1,1,1-Trichloorethaan	µg/L	<0,10 -
1,1,2-Trichloorethaan	µg/L	<0,10 -
cis 1,2-Dichlooretheen	µg/L	<0,10
trans 1,2-Dichlooretheen	µg/L	<0,10
CKW (som)	µg/L	<3,2
Tribroommethaan	µg/L	<2,0 -
Vinylchloride	µg/L	<0,10 -
1,1-Dichlooretheen	µg/L	<0,10 -
1,2-Dichlooretheen (Som) factor 0,7	µg/L	0,14 -
1,1-Dichloorpropaan	µg/L	<0,25
1,2-Dichloorpropaan	µg/L	<0,25
1,3-Dichloorpropaan	µg/L	<0,25
Dichloorpropanen som factor 0.7	µg/L	0,52 -

**Minerale olie**

Minerale olie (C10-C12)	µg/L	68
Minerale olie (C12-C16)	µg/L	16
Minerale olie (C16-C21)	µg/L	<16
Minerale olie (C21-C30)	µg/L	<31
Minerale olie (C30-C35)	µg/L	<15
Minerale olie (C35-C40)	µg/L	<15
Minerale olie totaal (C10-C40)	µg/L	<100 -

**Legenda**

Monsternr	Analytico-nr
71301 (200-300)	7461208
< streefwaarde/aw2000 of RG	-
> streefwaarde/aw2000	*
> Tussenwaarde (T)	**
> Interventiewaarde (I)	***
Niet getoetst	

Deze toetsing is met de grootste zorg samengesteld,  
 Eurofins Analytico B.V. is echter niet verantwoordelijk voor de uitkomst van deze toetsing.  
 Mocht u een probleem in deze toetsing signaleren, dan verzoeken  
 wij u vriendelijk dit door te geven aan [pais.helpdesk@analytico.com](mailto:pais.helpdesk@analytico.com)



## TOETSINGSKADER

### WET BODEMBESCHERMING

Toetsing van de analyseresultaten van grond- en grondwater heeft plaatsgevonden aan de hand van het toetsingskader zoals gedefinieerd in de bijlage 1 van de Circulaire bodemsanering 2012. Onderstaande toetswaarden worden gehanteerd om de mate van bodemverontreiniging weer te geven. De toetswaarden zijn gebaseerd op humaan-toxicologische en ecotoxicologische uitgangspunten (RIVM studies) en beleidsmatige overwegingen (NOBO rapport).

#### § Interventiewaarden (I)

De interventiewaarden bodemsanering geven het concentratieniveau voor verontreinigingen in grond en grondwater aan waarboven ernstige vermindering of dreigende vermindering optreedt van de functionele eigenschappen die de bodem heeft voor mens, plant en dier. Bij gehalten boven de interventiewaarde is mogelijk sprake van (een geval van) ernstige verontreiniging en is er mogelijk een saneringsnoodzaak.

#### § Streefwaarden grondwater (S)

De streefwaarden gelden als referentiewaarden en hebben betrekking op de in de natuur voorkomende achtergrondwaarden in het grondwater of op detectiegrenzen bij stoffen die niet in het natuurlijk milieu voorkomen.

#### § Achtergrondwaarden grond (AW)

De achtergrondwaarden gelden als referentiewaarden waar relatief onbelaste gebieden (natuur en landbouwgebieden) voor 95 % aan voldoen. Grond die aan de AW voldoet is blijvend geschikt voor alle bodemfuncties (waaronder moestuin, natuur en landbouw).

#### § Tussenwaarde ( $\frac{1}{2}$ (AW+I)) resp. ( $\frac{1}{2}$ (S+I))

De tussenwaarde is een grens die aan geeft dat er een nader onderzoek noodzakelijk is.

De genoemde toetswaarden voor grond zijn afhankelijk van het bodemtype.

De toetswaarden worden op basis van het percentages organische stof en lutum berekend.

### BESLUIT BODEMKWALITEIT

Op toepassing van grond en baggerspecie (op of in de landbodem en in oppervlaktewater en verspreiding van baggerspecie in oppervlaktewater) is het Besluit bodemkwaliteit van toepassing. Daarin kunnen lokale (water)bodembeheerders kiezen tussen generiek en gebiedspecifiek beleid of het overgangsbeleid.

#### Gebiedspecifiek beleid

Met het gebiedspecifiek beleid kunnen lokale landbodem en waterkwaliteitsbeheerders zelf bodemkwaliteitsnormen vaststellen. Als randvoorwaarden geldt dat sprake moet zijn van stand still op gebiedsniveau. De normen in het gebiedspecifieke kader worden lokale Maximale waarden genoemd.

#### Generiek beleid

Binnen het generieke (landelijke) beleid is het toetsingskader gebaseerd op een klassenindeling voor kwaliteit en functie. Uitgangspunt bij toepassing van grond en baggerspecie binnen het generieke kader is, dat de kwaliteit moet aansluiten bij de functie van de bodem en dat de lokale (water)bodemkwaliteit op klasse niveau niet mag verslechteren en waar mogelijk verbetert.

#### Landbodem

§ Binnen het generieke kader zijn voor toepassing op landbodem twee functieklassen onderscheiden: Wonen en Industrie. Daarnaast zijn er landelijke achtergrondwaarden vastgesteld.

§ De indeling van de kwaliteit van toe te passen partijen grond is als volgt:

§ Vrij toepasbaar. Een partij grond is vrij toepasbaar wanneer deze voldoet aan de achtergrondwaarden. Bij toetsing aan de achtergrondwaarden wordt echter wel een versoepelende toetsingsregel toegepast:

De kwaliteit van de grond of baggerspecie overschrijdt niet de achtergrondwaarden als bij meting van 7-16 parameters het rekenkundig gemiddelde gehalten van maximaal 2 stoffen verhoogd zijn ten opzichte van de achtergrondwaarden.

- § Bodemfunctieklasse wonen. Een partij grond voldoet aan de bodemfunctieklasse wonen indien deze de maximale waarden van bodemfunctieklasse wonen niet overschrijdt.
- § Bodemfunctieklasse industrie. Een partij grond voldoet aan de bodemfunctieklasse industrie indien deze de maximale waarden van bodemfunctieklasse industrie niet overschrijdt.

Niet toepasbaar. Een partij grond is niet toepasbaar wanneer deze niet voldoet aan de maximale waarden van bodemfunctieklasse industrie.

#### **Waterbodem**

In het generieke toetsingskader wordt de bodem onder oppervlaktewater uitgedrukt in "voldoet aan de achtergrondwaarden" of kwaliteitsklasse A of B:

- § Achtergrondwaarden. Een partij grond of baggerspecie is vrij toepasbaar wanneer deze voldoet aan de achtergrondwaarden. Bij toetsing aan de achtergrondwaarden wordt echter wel een versoepelende toetsingsregel toegepast:

De kwaliteit van de grond of baggerspecie overschrijdt niet de achtergrondwaarden als bij meting van 7-16 parameters het rekenkundig gemiddelde gehalten van maximaal 2 stoffen verhoogd zijn ten opzichte van de achtergrondwaarden.

- § Kwaliteitsklasse A. Er is sprake van kwaliteitsklasse A indien de rekenkundige gemiddelden van de gehalten van de gemeten stoffen in de bodem of in de bodemkwaliteitszone de achtergrondwaarden overschrijden, maar niet de maximale waarden voor kwaliteitsklasse A.
- § Kwaliteitsklasse B. Er is sprake van kwaliteitsklasse B indien de rekenkundige gemiddelden van de gehalten van de gemeten stoffen in de bodem of in de bodemkwaliteitszone de maximale waarden voor kwaliteitsklasse A overschrijden, maar niet de maximale waarden voor kwaliteitsklasse B.



**Maximale waarden conform Besluit bodemkwaliteit**  
**Achtergrond- en interventiewaarden landbodem conform Wet Bodembescherming (Wbb)**  
**Circulaire 2009, Staatscrt. 3 april 2012**

Oprichtgever:  
 Projectnaam:  
 Projectnummer:

<b>Organische stof / humus (%)</b>	<b>10,0</b>	10< humus<30, rekenwaarde:	10,0	% <i>geldt voor PAK</i>
		2< humus< 30, rekenwaarde:	10,0	% <i>geldt voor overige org. verbindingen</i>
		humus > 2, rekenwaarde:	10,0	% <i>geldt voor zware metalen</i>
<b>Lutum (%)</b>	<b>25,0</b>	lutum > 2, rekenwaarde:	25,0	% <i>geldt voor zware metalen</i>

Datum:  
**7-nov-12**

	Achtergrond- en interventiewaarden Wbb (gehalten in mg/kg d.s.)			Achtergrond en maximale waarden voor grond en baggerspecie uit Besluit bodemkwaliteit (gehalten in mg/kg d.s.)					
	Achtergrondwaarde  AW	Tussenwaarde landbodem  ½(AW+I)	Interventiewaarde landbodem  I	toepassen op of in de bodem			grootschalige toepassingen op of in de bodem		toetsingsregel achtergrondwaarden  <2xAW en <max.waarde klasse wonen
				maximale altijd toepasbaar	waarde klasse wonen	maximale waarde klasse industrie	maximale waarde	emissie toetswaarden	
<b><u>Metalen</u></b>									
barium	190	555	920	190	550	920	4,1	413	380
cadmium	0,60	6,8	13,0	0,60	1,20	4,3	0,051	4,3	1,20
kobalt	15,0	103	190	15,0	35,0	190	0,240	130	30,0
koper	40	115	190	40	54	190	1,00	113	54
kwik	0,15	18	36	0,15	0,83	4,8	0,49	4,8	0,30
lood	50	290	530	50	210	530	15,0	308	100
molybdeen	1,5	96	190	1,5	88	190	0,48	105	3,0
nikkel	35	68	100	35	39	100	0,210	100	70
zink	140	430	720	140	200	720	2,10	430	200
<b><u>Polycyclische aromatische koolwaterstoffen (PAK)</u></b>									
PAK (som 10)	1,5	21	40	1,5	6,8	40			3,0
<b><u>Gechloroerde koolwaterstoffen</u></b>									
polychloorbifenylen (PCB's)									
PCB's (som 7, incl. PCB 118)	0,0200	0,51	1,00	0,0200	0,0200	0,50			0,0400
<b><u>Overige stoffen</u></b>									
minerale olie	190	2595	5000	190	190	500			190

**Streef-, achtergrond- en interventiewaarden grond en grondwater conform Wet Bodembescherming (Wbb), Circulaire 2009, Staatscrt. 3 april 2012**



Datum:  
7-nov-12

Oprichtgever:  
Projectnaam:  
Projectnummer:

<b>Organische stof / humus (%)</b>	<b>10,0</b>	10 < humus < 30, rekenwaarde:	10,0	% geldt voor PAK
		2 < humus < 30, rekenwaarde:	10,0	% geldt voor overige org. verbindingen
		humus > 2, rekenwaarde:	10,0	% geldt voor zware metalen
<b>Lutum (%)</b>	<b>25,0</b>	lutum > 2, rekenwaarde:	25,0	% geldt voor zware metalen

	Achtergrond- en interventiewaarden Wbb			streef- en interventiewaarden Wbb ondiep grondwater (<10 m-mv)		
	Achtergrondwaarde grond AW	Tussenwaarde grond ½(AW+I)	Interventiewaarde grond I	Achtergrondwaarde grondwater S	Tussenwaarde grondwater ½(S+I)	Interventiewaarde grondwater I
	mg/kg ds			µg/l		
<b><u>Metalen</u></b>						
barium	190	555	920	50	338	625
cadmium	0,60	6,8	13,0	0,40	3,2	6,0
kobalt	15,0	103	190	20	60	100
koper	40	115	190	15	45	75
kwik	0,15	18	36	0,050	0,18	0,30
lood	50	290	530	15	45	75
molybdeen	1,5	96	190	5,0	153	300
nikkel	35	68	100	15	45	75
zink	140	430	720	65	433	800
<b><u>Aromatische stoffen</u></b>						
benzeen	0,200	0,65	1,10	0,20	15	30
tolueen	0,200	16,1	32,0	7,0	504	1.000
ethylbenzeen	0,200	55	110	4,0	77	150
xylenen (som o-, m-, p-xyleen)	0,450	8,7	17,0	0,20	35	70
styreen (vinylbenzeen)	0,250	43,1	86	6,0	153	300
naftaleen	-	-	-	0,010	35	70
<b><u>Polycyclische aromatische koolwaterstoffen (PAK)</u></b>						
PAK (som 10)	1,5	21	40	-	-	-
<b><u>Gechloreerde koolwaterstoffen</u></b>						
<u>polychloorbifenylen (PCB's)</u>						
PCB's (som 7, incl. PCB 118)	0,0200	0,51	1,00	0,010	0,010	0,010
<b><u>Overige stoffen</u></b>						
minerale olie	190	2.595	5.000	50	325	600

## Kwaliteitsborging

De genoemde werkzaamheden zijn uitgevoerd in overeenstemming met de regelgeving die bekend is onder de naam Kwalibo (=kwaliteitsborging in het bodembeheer). ARCADIS Nederland B.V., vestiging Assen en uitvoerend Veldwerkbureau Poelsema zijn gecertificeerd en erkend voor de genoemde werkzaamheden. Dit houdt in dat:









- § de werkzaamheden conform BRL SIKB 2000 en VKB-protocol 2001, 2002 en 2003 zijn uitgevoerd door een gecertificeerd en erkend bedrijf. Dit rapport draagt daarom het keurmerk 'kwaliteitswaarborg bodembeheer SIKB'.
- § de veldwerkzaamheden zijn uitgevoerd door erkende medewerkers;
- § de grond- en grondwatermonsters zijn (voor)behandeld middels de AS3000 methode in het door de Raad voor de Accreditatie erkende laboratorium Eurofins Analytico te Barneveld.



Conform de eisen uit de BRL SIKB 2000 melden wij het volgende:

- § De werkzaamheden waarop deze rapportage betrekking heeft, zijn conform BRL SIKB 2000 getoetst op partijdigheid. Daarom vermelden wij dat de uitvoerder van het veldwerk voor milieuhygiënisch bodemonderzoek een ander is dan de eigenaar van het terrein waarop het veldwerk betrekking heeft.

**Colofon / Verantwoording uitvoering veldwerkzaamheden (BRL 2000)**

<b>Colofon</b>				
Uitvoering:	<b>Poelsema Veldwerkbureau</b> De Kampen 19 8325 DD Vollenhove Tel: 0527-242000 Fax: 0527-241730 www.poelsemaveldwerk.nl e-mail: info@poelsemaveldwerk.nl			
Opdrachtgever:	Arcadis Nederland BV			
Projectnaam:	TenneT 380 KV Noord-West			
Projectnummer:	B02032.000377			
<b>Verantwoording</b>				
	<i>VKB Protocol</i>	<i>Naam veldwerker</i>	<i>( start )datum</i>	<i>Paraaf</i>
Verklaring werkzaamheden uitgevoerd in onafhankelijkheid van de opdrachtgever en conform de eisen van de BRL 2000 en onderliggende protocollen	2001	J. Uitham	11-10-2012	
	2002	J. Uitham	11-10-2012	
	2003	J. Uitham	11-10-2012	
	2001	M la Crois	11-10-2012	
	2002	M la Crois	11-10-2012	
	2003	M la Crois	11-10-2012	
	2002	H Hemeltjen	11-10-2012	
	<i>VKB Protocol</i>	<i>Omschrijving afwijking</i>		
Afgeweken van BRL 2000		Er is besloten om 1 colofon te gebruiken ivm het grote aantal kleine repeterende projecten binnen dit project. Indien er afwijkingen conform de BRL 2000 zijn worden deze in de tekst van de rapportage verwerkt.		

- VKB P-2001: plaatsen van handboringen en peilbuizen, maken van boorbeschrijvingen, nemen van grondmonsters en waterpassen
- VKB P-2002: nemen van grondwatermonsters
- VKB P-2003: veldwerk bij milieuhygiënisch waterbodemonderzoek
- VKB P-2018: locatie-inspectie en monsterneming van asbest in bodem

## 6 Archeologisch onderzoek

### Verantwoording

Titel: Archeologisch onderzoek: Project: Noord – West 380 kV  
Deelgebied: 1  
Mastnummer: 713

Projectnummer: B02032.000377.001

Referentienummer: T206878

Revisie: 1.0

Datum: 18 december 2014

Auteur(s): W.A. Ytsma (ARCADIS) & E. Goossens (RAAP)

Gecontroleerd door: D.G. Bedeaux (ARCADIS)

Goedgekeurd door: J. Assink



Paraaf goedgekeurd:

Contact: [TenneT380kVnw@ARCADIS.nl](mailto:TenneT380kVnw@ARCADIS.nl)

Bevoegd gezag: Gemeente Loppersum  
Contactpersoon: T. Swijghuizen

Aanleiding: Bodemverstorende werkzaamheden mast 713

Archeoregio: Fries-Gronings kleigebied

AMK-terrein: Niet van toepassing

Archis2: 53945

Documentatie (beheer en plaats): ARCADIS & RAAP Archeologisch Adviesbureau, regio Noord en Oost

### INHOUDSOPGAVE

Samenvatting

6.1 Inleiding

6.2 Bureauonderzoek

6.3 Veldonderzoek

6.4 Conclusies en aanbevelingen

Literatuur en bronnen

6.5 Bijlagen H6

Bijlage 6-1: Ligging onderzoeksgebied op topografische ondergrond met archeologische gegevens.

Bijlage 6-2: Ligging onderzoeksgebied op de archeologische verwachtingskaart en beleidsadvieskaart gemeente Loppersum.

Bijlage 6.3: Ligging boorpunten veldonderzoek.

## **Samenvatting**

Volgens ARCHIS bevinden zich in het onderzoeksgebied bekende archeologische resten. Er komen geen historische elementen voor. Op basis van het bureauonderzoek wordt aan het plangebied een hoge archeologische verwachting toegekend. De verwachting geldt voor de periode IJzertijd tot en met Late Middeleeuwen. Op basis van het bureauonderzoek en cultuurtechnische en milieuhygiënische booronderzoek wordt aanvullend onderzoek geadviseerd in de vorm van een karterend booronderzoek. Dit onderzoek dient te worden uitgevoerd volgens de onder paragraaf 6.2.6 beschreven onderzoeksopzet.

### *6.1 Inleiding*

#### 6.1.1 Aanleiding en beleidskader

Binnen het geheel van de vergunningaanvragen is ook archeologisch vooronderzoek verplicht gesteld. Dit omdat bij graafwerkzaamheden ten behoeve van de funderingen van de nieuwe bi-pole masten mogelijk behoudenswaardige aanwezige archeologische resten beschadigd of zelfs vernietigd kunnen worden. Daartoe is er in eerste instantie een bureauonderzoek uitgevoerd om tot een gespecificeerde archeologische verwachting voor het plangebied te komen. Ter toetsing hiervan zijn vervolgens verkennende boringen verricht.

De Wet op de archeologische monumentenzorg (Wamz) is 1 september 2007 in werking getreden. Hiermee zijn de uitgangspunten van het Europese Verdrag van Malta binnen de Nederlandse wetgeving geïmplementeerd. Het belangrijkste uitgangspunt van de nieuwe wet is om archeologische resten in de ondergrond (ter plekke) te behouden, omdat de bodem nu eenmaal de beste conserveringsomgeving is (behoud in-situ).

Het onderzoek is uitgevoerd volgens de normen van de archeologische beroepsgroep (zie artikel 24 van het Besluit archeologische monumentenzorg). De Kwaliteitsnorm Nederlandse Archeologie (KNA, versie 3.2), beheerd door de Stichting Infrastructuur Kwaliteitsborging Bodembeheer (SIKB; [www.sikb.nl](http://www.sikb.nl)), geldt in de praktijk als richtlijn. Deze is aangevuld met door de diverse overheden geldende richtlijnen voor archeologisch onderzoek.

### *6.2 Bureauonderzoek*

#### 6.2.1 Doelstelling

In het voortraject is door Archeologic een Achtergronddocument Archeologie MER Noord-West 380 kV opgesteld. Hierin zijn onder meer het initiatief en de verschillende alternatieven nader beschreven en zijn de alternatieven met elkaar vergeleken op milieueffecten wat betreft archeologie. Daarnaast is door The Missing Link een Archeologieplan Noord-West 380 kV opgesteld. Dit archeologieplan geeft informatie voor het inpassingsplan en het aanvragen van eventuele vergunningen. In opdracht van ARCADIS heeft RAAP Archeologisch Adviesbureau in oktober 2012 in het kader van de archeologische monumentenzorg een archeologisch bureauonderzoek uitgevoerd conform het PvE. Dit bureauonderzoek betreft een detaillering van deze onderzoeken op mastniveau en is in mei 2014 herzien in verband met verplaatsing van de mast. Het onderzoek dient te worden uitgevoerd omdat realisatie van de plannen kan leiden tot aantasting of vernietiging van (mogelijk) aanwezige behoudenswaardige archeologische resten. Het doel van het bureauonderzoek is het verwerven van informatie, aan de hand van bestaande bronnen, over bekende of verwachte archeologische waarden in, of in de nabije omgeving van, het onderzoeksgebied, om daarmee vast te stellen of er behoudenswaardige archeologische resten aanwezig zijn die (mogelijk) bedreigd worden door de geplande inrichting. Verder dient het bureauonderzoek inzicht te geven in de aard van mogelijk aanwezige behoudenswaardige archeologische resten én de fysieke kenmerken om deze effectief op te sporen, of verder te waarden. Het archeologisch bureauonderzoek en kaartmateriaal is gebaseerd op VKA 2.5. De cultuurtechnische en milieuhygiënische boringen worden tevens door ARCADIS beoordeeld.



### 6.2.2 Geomorfologie en bodem

Geomorfologie volgens geomorfologische kaart:

Geomorfologiecode: 1M35

Geomorfologieomschrijving: Vlake van getij-afzettingen

Bodem volgens bodemkaart:

Bodemcode: gMn85C-V

Bodemomschrijving: Knippige poldervaaggronden; klei, profielverloop 5

### 6.2.3 Archeologie

Bekende archeologische resten (ARCHIS)

Volgens ARCHIS bevinden zich in het onderzoeksgebied bekende archeologische resten.

AMK-terrein(en)

AMK nummer: 6750

Status: Terrein van archeologische waarde

Complextype: Terp/wierde

Beginperiode: IJzertijd

Eindperiode: Late Middeleeuwen

ARCHIS waarneming(en)

ARCHIS waarnemingsnummer: 238521

Complextype: Terp/wierde

Beginperiode: Neolithicum laat A

Eindperiode: Nieuwe tijd C

ARCHIS waarnemingsnummer: 238521

Complextype: Terp/wierde

Beginperiode: IJzertijd laat

Eindperiode: Romeinse tijd

ARCHIS waarnemingsnummer: 238521

Complextype: Terp/wierde

Beginperiode: Paleolithicum

Eindperiode: Nieuwe tijd C

ARCHIS waarnemingsnummer: 238521

Complextype: Terp/wierde

Beginperiode: Romeinse tijd

Eindperiode: Middeleeuwen laat B

ARCHIS waarnemingsnummer: 44851

Complextype: Terp/wierde

Beginperiode: IJzertijd

Eindperiode: Middeleeuwen laat

ARCHIS waarnemingsnummer: 27289

Complextype: Terp/wierde

Beginperiode: Romeinse tijd vroeg

Eindperiode: Romeinse tijd vroeg

ARCHIS vondstmelding(en)

Geen

Vindplaatsynthese

Ten westen van het onderzoeksgebied ligt AMK-terrein 6750. Dit betreft een geheel afgegraven wierde met bewoningsresten uit de periode IJzertijd tot en met de Late Middeleeuwen.

Booronderzoek heeft uitgewezen dat er geen intacte archeologische resten meer verwacht kunnen worden.

Bekende archeologische gegevens uit andere bronnen

De kadastrale minuut uit circa 1832 bevat geen concrete aanwijzingen voor de aanwezigheid van archeologische resten in het onderzoeksgebied.

Voorgaand archeologisch onderzoek (ARCHIS)

In het onderzoeksgebied is niet eerder archeologisch onderzoek uitgevoerd.

#### 6.2.4 Archeologische verwachting volgens bekende bronnen

Op de archeologische verwachtingskaart en beleidsadvieskaart gemeente Loppersum geldt voor het plangebied de verwachting: middelhoog/hoog. Daarmee geldt een onderzoeksplicht.

#### 6.2.5 Gespecificeerde archeologische verwachting

Op basis van het voorkomen van een vlakte van getij-afzettingen geldt in het plangebied een hoge archeologische verwachting voor resten uit de periode IJzertijd tot en met Late Middeleeuwen. Voor de periode van de landbouwers bestaat de kans op het voorkomen van nederzettingenresten, bestaande uit resten van bijvoorbeeld woongebouwen, bijgebouwen, (percelerings)greppels en afval/waterput(ten).

Als prospectiekenmerken van de eventueel aanwezige archeologische resten kunnen worden benoemd:

- Een aaneengesloten archeologische laag, gekenmerkt door een afwijkende kleur ten opzichte van de eronder en erboven liggende laag;
- De aanwezigheid van mogelijk antropogene objecten als houtskool, verbrande klei/leem, bot, steen en artefacten (voornamelijk aardewerk en vuursteen) in een matig tot hoge dichtheid (> 40 vondsten groter dan 4 mm per m<sup>2</sup>) en fosfaat;
- De veronderstelde ligging van de archeologische laag bevindt zich naar verwachting in het klei/veenpakket.

#### 6.2.6 Onderzoeksvoorstel vervolgonderzoek

Op basis van het bureauonderzoek wordt allereerst geadviseerd een veldtoets uit te voeren. Hiertoe wordt gebruik gemaakt van resultaten van de cultuurtechnische boringen. Indien uit de veldtoets blijkt dat de verwachte archeologische laag intact is wordt op grond van de gespecificeerde verwachting de volgende onderzoeksmethode opgesteld (SIKB, 2007; Tol, e.a., 2004):

- Een booronderzoek bestaande uit vijf boringen geplaatst in een driehoeksgrid van 13 x 15 m.
- Boortype: bij zandbodems een Edelmanboor met een diameter van 15 cm. In het geval van kleibodems een Edelmanboor met een diameter van 12 cm en/of een gutsboor met een diameter van 3 cm.
- Waarnemingsmethode: bij zandbodems droog zeven (maaswijdte van 4 mm); analyse van zeefresidu met het blote oog; bij kleibodems snijden met boormes / brokkelen.
- Boordiepte: tot 30 cm in de C-horizont van de top van de (pleistocene) ondergrond (indien aanwezig) of maximaal 3 m -mv.

### 6.3 Veldonderzoek

#### 6.3.1 Werkwijze

Op deze mastlocatie zijn cultuurtechnische en milieuhygiënische boringen uitgevoerd waarbij het profiel bodemkundig is beschreven. Deze bodemprofielen zijn geïnterpreteerd door een archeoloog om te bepalen of aanvullend karterend onderzoek noodzakelijk is.

#### 6.3.2 Resultaten

Uit de boringen (nr. 71301 t/m 71308) blijkt dat de bodem intact is. In de bodem is het verwachte kleipakket aanwezig.

### 6.3.3 Consequenties van de voorgenomen ingrepen

Omdat de bodemverstorende werkzaamheden tot 3 meter –mv gaan plaats vinden, kunnen eventueel aanwezige archeologische waarden worden verstoord.

## 6.4 Conclusies en aanbevelingen

### 6.4.1 Conclusies

De verwachting uit het bureauonderzoek dat zich in het plangebied een vlakte van getij-afzettingen bevindt, is tijdens het verkennende booronderzoek bevestigd. De hoge archeologische verwachting blijft daarom gehandhaafd.

### 6.4.2 Aanbevelingen

Op basis van bovenstaande conclusies wordt aanbevolen archeologisch vervolgonderzoek in de vorm van een karterend booronderzoek uit te voeren. Dit onderzoek dient te worden uitgevoerd volgens de onder paragraaf 6.2.6 beschreven onderzoeksopzet. Voordat het vervolgonderzoek kan worden uitgevoerd dient dit advies door het bevoegd gezag te worden bekrachtigd.

## Literatuur en bronnen

Beek, J.L. van & P.C. Vos (Deltares), 2008. Regio Noord-Groningen, gemeenten De Marne, Winsum, Bedum, Ten Boer, Loppersum, Eemsum, Appingedam en Delfzijl: archeologische verwachtingskaart en beleidsadvieskaart. RAAP-rapport 1732

Eijk, van, C. & J.A. de Jong, 2010 (concept): Achtergrondrapport archeologie MER Noord-West 380 kV, ArcheoLogicrapport 118, Woerden.

Hornikx, S. en C. van Eijk 2011: Onderzoeksstrategie en eisen voor het archeologisch inventariserend booronderzoek binnen het VKA, Noord-West 380 kV, TML-Notitie 378, Woerden.

Jong, J. de, Archeologieplan Noord-West 380 kV. 2012 (concept) kaartmateriaal. The Missing Link rapport TML 212. Project 1402. Woerden.

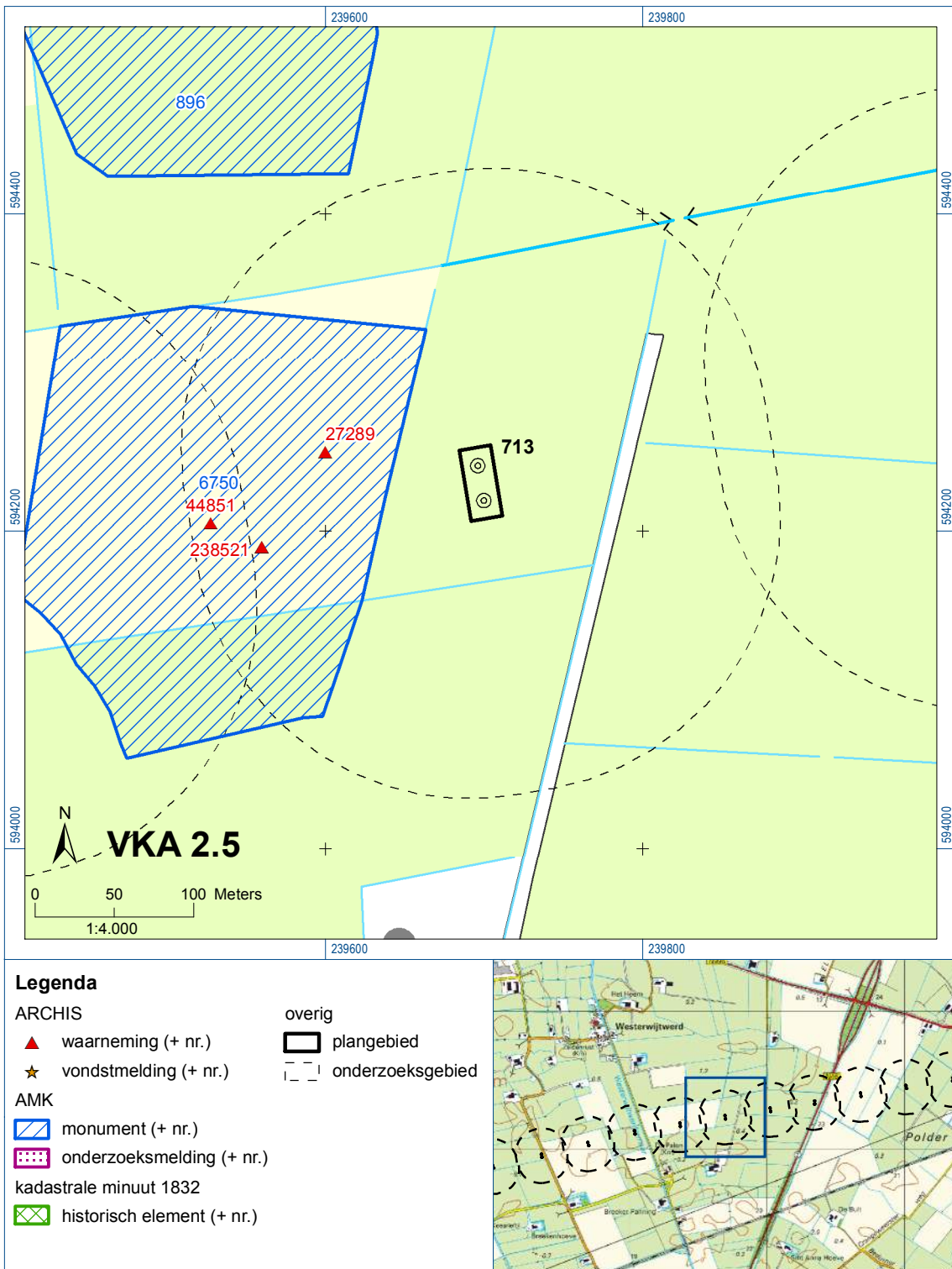
[www.archis.nl](http://www.archis.nl)  
[www.dinoloket.nl](http://www.dinoloket.nl)  
[www.watwaswaar.nl](http://www.watwaswaar.nl)

## 6.5 Bijlagen H6

Bijlage 6-1: Ligging onderzoeksgebied op topografische ondergrond met archeologische gegevens.

Bijlage 6-2: Ligging onderzoeksgebied op de archeologische verwachtingskaart en beleidsadvieskaart gemeente Loppersum.

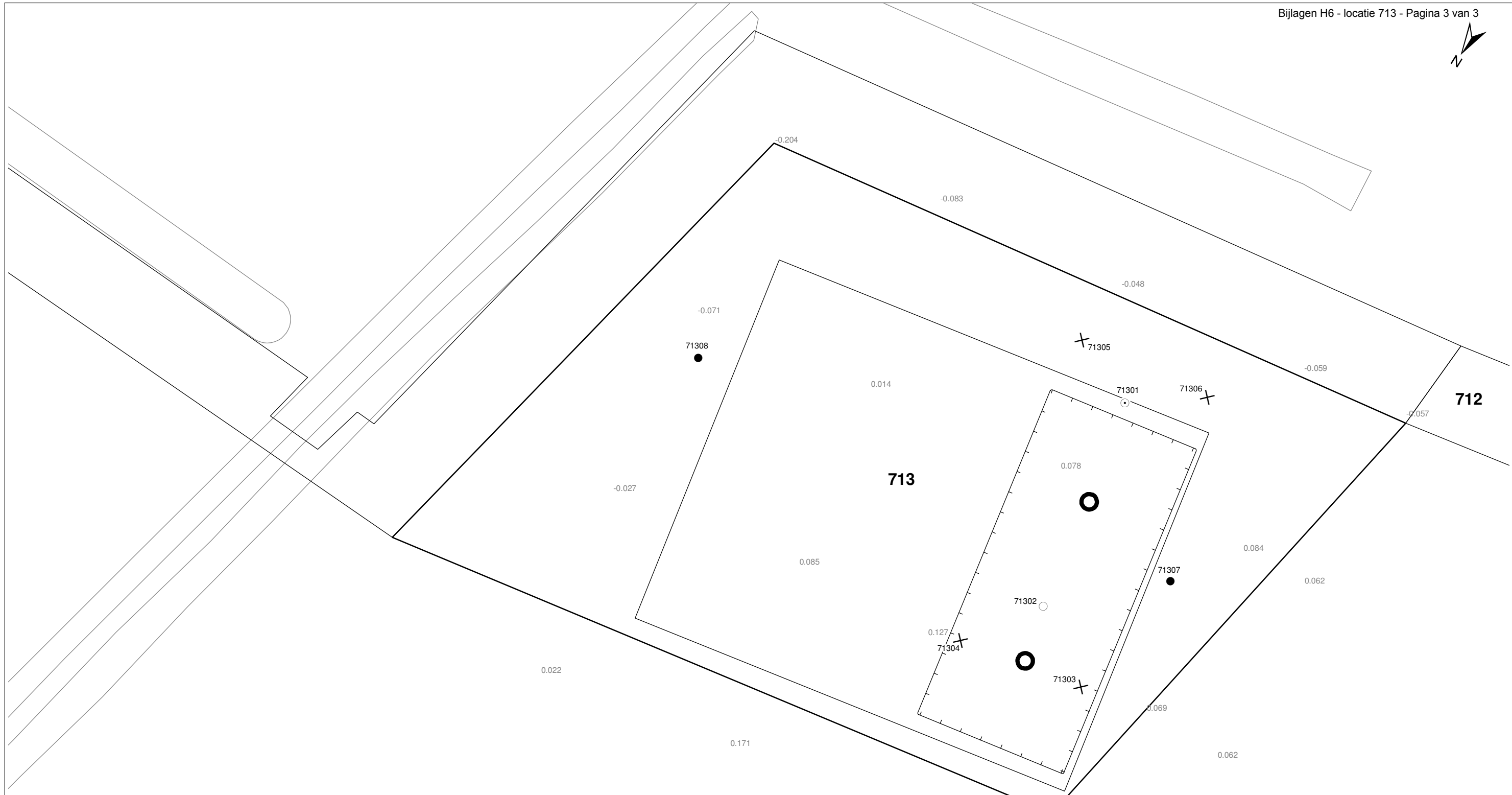
Bijlage 6.3: Ligging boorpunten veldonderzoek.










Bijlage 6-1: Ligging onderzoeksgebied op topografische ondergrond met archeologische gegevens.

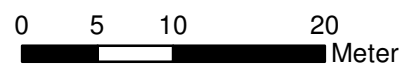


Bijlage 6-2: Ligging onderzoeksgebied op de archeologische verwachtingskaart.



**Verklaring**

-  Werkterrein +bouwweg
-  Bouwput
-  Masten
-  Locatie boring tot 0,50 m-mv
-  Locatie boring tot 1,20 m-mv
-  Locatie boring tot 4,00 m-mv
-  Locatie boring + peilbuis



Locatie VKA versie 2.5  
Bouwweg VKA versie 2.5.1

TITEL		ARCHEOLOGIE KAART MAST :		713	
		Noord - West 380 kV			
STATUS	GETEKENED DOOR	AFD.	PAR.	OPDRACHTGEVER	
	T. Cornea			TenneT	
	GECONTROLEERD DOOR	AFD.	PAR.	OMSCHRIJVING WIJZIGING	GETEKENED BIJ
	E. Aldershof				ARCADIS
	VOOR AKKOORD	AFD.	PAR.	SCHAAL	DATUM 1e UITGAVE
	M. van Driel			1:500	04.04.2014
				DATUM WIJZIGING	
VAKGEBIED	TEK. SOORT	PROJECT NR.	FORMAT	NUMMER	WLIZ NR.
			A3	Mast nr. 713	1

## **7 Explosievenonderzoek**

### *7.1 Inleiding*

Op 27 september 2012 is door Leemans Speciaalwerken in opdracht van ARCADIS het rapport van vooronderzoek aan TenneT TSO B.V. Het betreft het vooronderzoek naar conventionele explosieven uit de tweede wereldoorlog in de gemeenten Bedum, Delfzijl, Eemsmond, Groningen, Loppersum, Winsum en Zuidhorn (kenmerk *Vooronderzoek S2012.002 – deel 1*).

### *7.2 Uitvoering*

Voor een beschrijving van de uitvoering verwijzen wij naar bovengenoemd rapport.

### *7.3 Resultaten*

Uit het vooronderzoek blijkt, dat de onderzoekslocatie niet verdacht is voor explosieven. Zie het achtergronddocument voor nadere informatie.

## **Bijlagen**

Geen

*ALGEMEEN VOORBLAD*

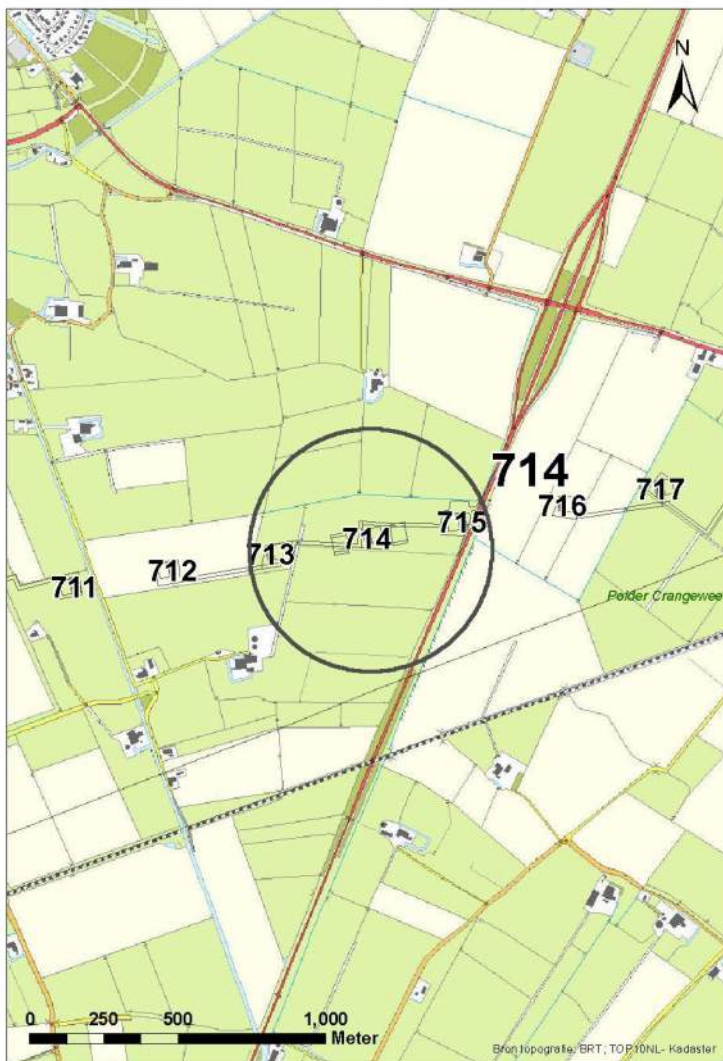
**Project:** Noord – West 380 kV  
**Deelgebied:** 1  
**Mastenboek:** locatie VKA 2.5/ bouwweg VKA 2.5.1  
**Mastnummer:** 714  
**x-coördinaat (rd-stelsel) [m]:** 240046  
**y-coördinaat (rd-stelsel) [m]:** 594284

**Gemeente:** Loppersum

**Datum:** 18 december 2014

**Versie:** 1.0

**Organisatie:** ARCADIS



*Regionale ligging mast 714*



## Verantwoording

Project: Noord – West 380 kV  
Deelgebied: 1  
Mastnummer: 714

Projectnummer: B.02032.000377.001

Referentienummer: T206878

Revisie: 1.0

Datum: 18 december 2014

Opdrachtgever : TenneT

Uitvoerder: ARCADIS

Auteur(s):

Onderzoek:

Edwin Aldershof	Algemeen
Menno Rakhorst	Geohydrologie
Maria de Lange	Milieuhygiëne
Wouter Ytsma	Archeologie

Gecontroleerd door: I. Benjamins

Paraaf gecontroleerd:



Goedgekeurd door: J. Assink

Paraaf goedgekeurd:



Contact: [TenneT380kVnw@ARCADIS.nl](mailto:TenneT380kVnw@ARCADIS.nl)

**INHOUDSOPGAVE**

1	Algemeen .....	1-4
1.1	Inleiding .....	1-4
1.2	Normen .....	1-5
1.3	Afkortingen en begrippen .....	1-5
1.4	Bijlagen H1 .....	1-9
2	Cultuurtechnisch onderzoek.....	2-10
3	Geohydrologisch onderzoek .....	3-11
3.1	Inleiding .....	3-12
3.2	Veld- en laboratoriumwerkzaamheden.....	3-12
3.3	Algemene beschrijving tracé .....	3-12
3.4	Bemaling.....	3-15
3.5	Effecten grondwater .....	3-20
3.6	Uitvoeringstechnische aspecten.....	3-20
3.7	Samenvatting.....	3-20
3.8	Bijlagen H3 .....	3-20
4	Grondmechanisch onderzoek .....	4-21
4.1.	Inleiding .....	4-22
4.2.	Uitzetten en waterpassen .....	4-22
4.3.	Sonderen .....	4-22
4.4.	Onderzoeksresultaten .....	4-23
5	Milieuhygiënisch onderzoek (verkennd bodemonderzoek).....	5-24
5.1	Inleiding .....	5-25
5.2	Vooronderzoek .....	5-25
5.3	Veld- en laboratoriumonderzoek .....	5-27
5.4	Resultaten veldonderzoek.....	5-28
5.5	Resultaten laboratoriumonderzoek .....	5-28
5.6	Evaluatie.....	5-30
5.7	Bijlagen H5 .....	5-30
6	Archeologisch onderzoek.....	6-31
6.1	Inleiding .....	6-32
6.2	Bureauonderzoek .....	6-32
6.3	Veldonderzoek.....	6-34
6.4	Conclusies en aanbevelingen .....	6-34
6.5	Bijlagen H6 .....	6-34
7	Explosievenonderzoek .....	7-35
7.1	Inleiding .....	7-35
7.2	Uitvoering .....	7-35
7.3	Resultaten .....	7-35

## 1 Algemeen

### 1.1 Inleiding

TenneT TSO B.V. is voornemens een nieuwe 380kV hoogspanningsverbinding aan te leggen tussen Ens en de Eemshaven. Dit traject is opgedeeld in drie deelgebieden. De te onderzoeken deelgebieden lopen respectievelijk vanaf:

1. De Eemshaven (HS-station Oudeschip) naar Groningen (HS station Vierverlaten);
2. Groningen naar Heerenveen (HS-station Oudehaske);
3. Heerenveen naar Ens (HS-station Ens).

Deelgebied 1 (ARCADIS) omvat 124 masten over een lengte van ca. 40 kilometer.

Deelgebied 2 (ARCADIS) omvat 213 masten over een lengte van ca. 70 kilometer.

Deelgebied 3 (TAUW) omvat 135 masten over een lengte van ca. 44 kilometer.

Dit rapport heeft betrekking op mastlocatie nummer 714 in deelgebied 1 in de gemeente Loppersum. De duur van de periode waarin de werkzaamheden op enig perceel plaatsvinden zal minimaal twee groeiseizoenen bestrijken.

De uit te voeren werkzaamheden ter plaatse van deze mastlocatie zijn:

- De bouw van een hoekmast;
- Aanleggen van een fundatie in een bouwkuip met afmeting van 25 m bij 50 m. De benodigde ontgravingsdiepte bedraagt 3,5 m –mv;
- Inrichten van een tijdelijk werkterrein met een oppervlakte van maximaal 6.000 m<sup>2</sup> met binnen het werkterrein het bouwterrein met een oppervlakte van circa 3.000 m<sup>2</sup>;
- De realisatie van een tijdelijke bouwweg naar het werkterrein. Deze bouwweg heeft een lengte van circa 318 meter en is 12 meter breed (bestaande uit rijbaan van 6 meter en gronddepot).

Ten behoeve van de voorgenomen werkzaamheden zijn de volgende veldonderzoeken verricht:

- Cultuurtechnisch onderzoek
- Geohydrologisch onderzoek
- Grondmechanisch onderzoek
- Milieuhygiënisch onderzoek
- Archeologisch onderzoek
- Explosievenonderzoek

Deze onderzoeken zijn nodig in het kader van de nadere technische uitwerking van het basisontwerp, vergunning aanvraag en grondzaken.

#### Toelichting op voorkeursalternatieven (VKA)

Vanaf het verstrekken van de opdracht tot aan het opstellen van dit rapport zijn voor het tracé meerdere voorkeursalternatieven uitgewerkt door de opdrachtgever. Deze voorkeursalternatieven zijn door de opdrachtgever genummerd. Gestart is met VKA 2.0, de laatste door de opdrachtgever aan Arcadis geleverde voorkeursalternatief is VKA 2.5. Een wijziging van het voorkeursalternatief betekent in algemene bewoording een plaatselijke verschuiving van een of meerdere mastvoeten.

Alle in dit rapport uitgevoerde onderzoeken en onderzoeksresultaten zijn uitgevoerd en representatief voor het, door de opdrachtgever, laatst aangeleverde VKA 2.5.

#### 1.1.1 Locatiegegevens

In onderstaande tabel zijn de locatiegegevens ter plaatse van de mastfundering en het werkterrein samengevat.

**Tabel 1.1: Overzicht locatiegegevens**

Adres locatie	Palenweg, Westerwytwerd
Gemeente	Loppersum
Kadastrale gegevens locatie	Kadastrale gemeente Middelstum, sectie G, nummer 158
Eigenaar locatie	Dhr. J.J.C. Poel en dhr. W.G.M. Poel en Maatschap gebroeders Poel
Coördinaten	X 240046; Y 594284
Afmeting fundering locatie 714	25 m x 50 m
Huidig gebruik	Grasland
Landschap	Zeekleigebied
Maaiveldniveau	Gemiddeld 0,02 m NAP

## 1.2 Normen

In deze paragraaf zijn de normen inclusief jaartal opgenomen waar in deze rapportage naar wordt verwezen.

- Onderzoeksprotocol TenneT, NW380/VGN/ALG/10, d.d. 18 januari 2012 (versie 1.0);
- Projectspecificatie veldonderzoeken Noord-West 380kV, NW380/VGN/ALG/9, d.d. 16 december 2011;
- CSK-25-N Cultuurtechniek versie 6, van 3 september 2007;
- NEN 5725 strategie voor het uitvoeren van vooronderzoek bij verkennend en nader onderzoek, januari 2009;
- NEN 5720 Bodem – Waterbodem: strategie voor het uitvoeren van verkennend onderzoek. Onderzoek naar de milieuhygiënische kwaliteit van waterbodem en baggerspecie, november 2009;
- NEN 5717: Bodem - Waterbodem - Strategie voor het uitvoeren van vooronderzoek bij verkennend en nader onderzoek, november 2009;
- NEN 5740, Bodem – Landbodem - Strategie voor het uitvoeren van verkennend Bodemonderzoek – Onderzoek naar de milieuhygiënische kwaliteit van de bodem, januari 2009;
- NEN 5707 Bodeminspectie: monsterneming en analyse van asbest in bodem, mei 2003;
- Veldwerkzaamheden milieuonderzoek conform BRL SIKB 2000 en VKB-protocol 2001, 2002 en 2003;
- Laboratoriumanalyses milieuonderzoek voor grond-, grondwater- en waterbodemonderzoek conform AS SIKB 3000;
- 5140 NEN 5140:1996 Geotechniek: bepaling van de conusweerstand en de plaatselijke wrijvingsweerstand van grond. Elektrische sondeermethode;
- Kwaliteitsnorm Nederlandse Archeologie 3.2 (KNA 3.2);
- BRL-OCE / CS-OCE;
- RAAP(archeologie) beschikt over een opgravingsvergunning, verleend door de Minister van Onderwijs, Cultuur en Wetenschap.

## 1.3 Afkortingen en begrippen

In deze paragraaf zijn de afkortingen en begrippen die van toepassing zijn opgenomen:

### Afkortingen:

AG	Actuele Grondwaterstand
AMK	Archeologisch MonumentenKaart
ARCHIS	Archeologisch Informatie Systeem
GFT	Gesloten front boortechniek
GWS	Grondwaterstand
GHG	Gemiddeld Hoogste Grondwaterstand
GLG	Gemiddeld Laagste Grondwaterstand
HDD	Horizontal Directional Drilling (horizontaal gestuurde boring)
IKAW	Indicatieve Kaart van Archeologische Waarden

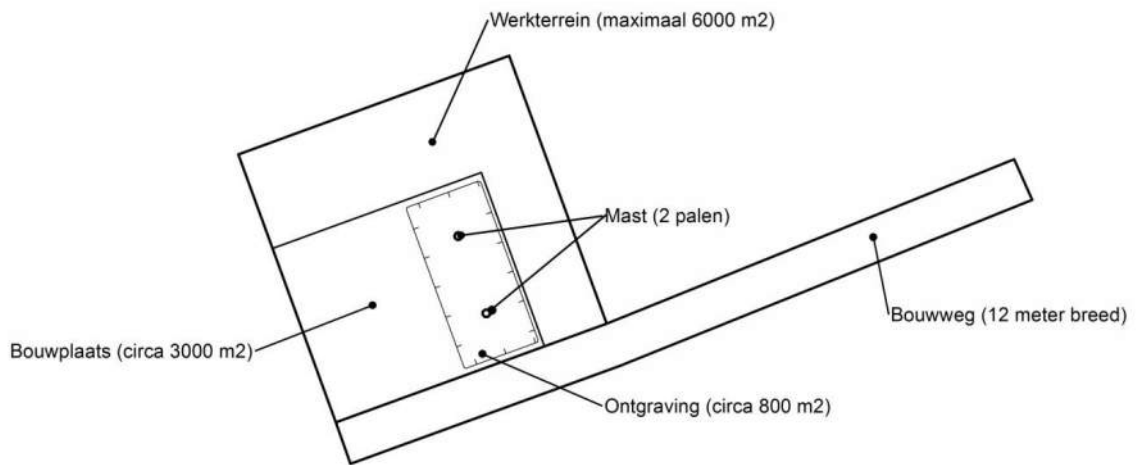
KLIC	Kabels en Leidingen Informatie Centrum
M -mv	Meters minus maaiveldniveau
NAK	Nederlandse Algemene Keuringsdienst voor zaaizaad en pootgoed van landbouwgewassen
NAP	Normaal Amsterdams Peil
NVWa	Nederlands Voedsel- en Warenautoriteit
OFT	Open front boortechneik
PBT	Pneumatische boortechneik
RCE	Rijksdienst voor het Cultureel Erfgoed
SIKB	Stichting Infrastructuur Kwaliteitsborging Bodembeheer

*Begrippen:*

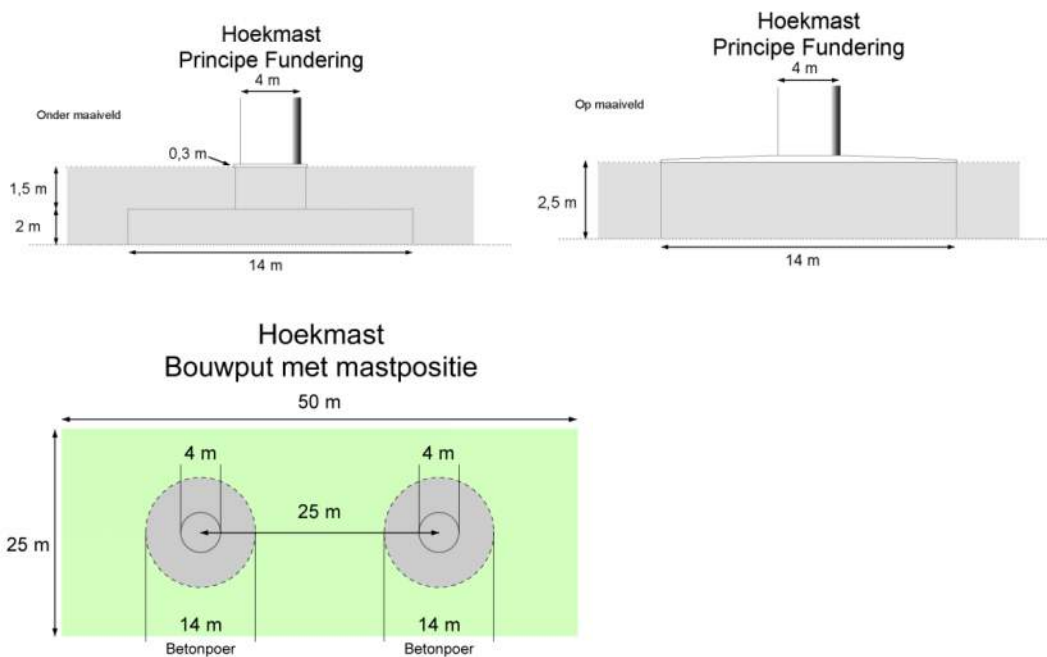
5 cm verlagingsprofiel	Het gebied waarbinnen een grondwaterstandsverlaging van 5 cm of meer optreedt.
A-laag/Teelaardelaag	De bovenste laag van de bodem die geschikt is voor de teelt van gewassen en die regelmatig wordt bewerkt. De laag is humeus.
B-laag	Laag van de bodem onder de A-laag/Teelaardelaag waar, door inspoeling, bestanddelen zijn toegevoegd zoals humus, lutum of minerale delen. Deze bodemlaag is in kleigronden veelal in grote mate gerijpt.
Backfill	Verzamelnaam voor het materiaal, met gunstige thermische eigenschappen, dat van elders wordt aangevoerd en wordt toegepast in kabelsleuven (zand en/of eventueel voor dit doel samengesteld materiaal).
Bi-pole mast	Twee smalle pylonen, ieder gefundeerd op een betonnen plaat, waaraan de geleiders worden opgehangen. Onder deze definitie vallen hoek-, trek- en steunmasten.
Bouwput	Gedeelte binnen het werkterrein waar diepere ontgravingen plaatsvinden.
Bouwterrein	Gedeelte binnen het werkterrein waar wordt gebouwd en al dan niet ontgravingen plaatsvinden.
Bouwweg	Een tijdelijke rijbaan voor het transport van materieel/materiaal van en naar het werkterrein.
Cultivateren	Een grondbewerking waarbij de bovengrond wordt losgewerkt.
C-laag	Laag van de bodem onder de B-laag, waarin nog geen of beperkte bodemvorming heeft plaatsgevonden. Deze laag is in kleigronden veelal ongerijpt.
Diepwell	Een diepwellbemaling bestaat uit 1 of meerdere filters met veelal een grindomstorting. In de filter wordt een onderwaterpomp geïnstalleerd. Deze bemalingswijze wordt vooral toegepast in grofzandige pakketten en/of bij grote waterstandsverlagingen.
Drooglegging	Het hoogteverschil tussen de waterspiegel in de sloten/watergangen en het grondoppervlak.
Frezen	Een grondbewerking waarbij de zode en/of bovengrond wordt stukgemaakt en de grond wordt fijngemaakt.
Geleiders	Hoogspanningsdraden.
Grondoverschot	Grond uit de C-laag die overblijft na zorgvuldige aanvulling en verdichting van wat ontgraven is geweest.
Grondtekort	Grondtekort kan ontstaan door afvoer van ongeschikte grond en/of oxidatie van organische stof/veen, zettingen en klink onder het werkterrein c.q. de bouwweg.
Hoeveelheden	De theoretische hoeveelheden grond worden in vaste kuubs (m <sup>3</sup> ) aangegeven.

Horizontale bronnering	Bij horizontale bronnering wordt grondwater onttrokken via een of enkele drains. Deze drain ligt horizontaal onder de bouwputbodern en is aangesloten op een vacuümpomp. De maximale aanlegdiepte bedraagt circa 5 meter. Daarnaast zal in een heterogene of slecht doorlatende bodern, een goede omstorting moeten worden toegepast voor een optimale ontwatering van de watervoerende lagen.
Juklocatie (tijdelijk)	Een tijdelijke locatie waar een stelling wordt gebouwd om te voorkomen dat de geleiders bij het aanbrengen de grond kunnen raken.
k-waarde	Aanduiding voor de waterdoorlatendheid in m1 per dag.
kD-waarde	Aanduiding voor het doorlaatvermogen in m <sup>2</sup> per dag.
Lier- haspellocatie	De locatie van een mechanisch werktuig of haspel waarmee geleiders uit de haspel langs de mast worden getrokken.
Onderzoeksgebied (arch.)	Plangebied plus 175 m voor beter begrip archeologische waarden.
Ongeschikte grond	Grond die door de directie ongeschikt wordt bevonden voor aanvulling/verwerking ter plaatse.
Onrendabele strook	Zie definitie Overhoek.
Ontwateringsdiepte	De hoogste grondwaterstand tussen de ontwateringsmiddelen.
Open bemaling	Bij open bemaling wordt het in de bouwkuip stromende water met een pomp en/of vacuümpomp uit de sleuf gepompt. Deze bemalingsvorm wordt in hoofdzaak toegepast in slecht doorlatende gronden. Daarnaast wordt deze toegepast als aanvulling op vacuümbemaling en/of diepwellbemaling (dient als spanningsbemaling).
Overhoek	Gedeelten van percelen die zodanig van vorm zijn of een zodanig geringe oppervlakte hebben dat deze ongeschikt zijn geworden voor een economische en/of praktische bewerking of benutting door de grondgebruiker.
Plangebied (arch.)	Mastlocatie.
Permanent grasland	Grasland dat minimaal 30 jaar aaneengesloten alleen in gebruik is geweest als grasland.
Portaal	Poort van 2 of meer hoge palen met dwarsligger die dient als ondersteuningspunt voor de geleiders.
RD stelsel	Coördinaten in het stelsel van de Rijksdriehoeksmeting.
Stijghoogte	Het potentieel peil van het wateroppervlak van grondwater, gemeten vanaf een bepaald niveau (bijvoorbeeld NAP).
Teelaarde afzetten	Het afgraven van de teelaarde en in depot zetten.
Teelaarde terugzetten	Het verwerken van de in depot gezette teelaarde op het terrein waarvan het afkomstig is.
Verticale bronnering	Bronnering uit verticale filters of bronnen. Bij verticale bronnering kan onderscheid worden gemaakt tussen vacuümbemaling en zwaartekrachtbemaling met haalbuizen. Bij vacuümbemaling wordt een aantal verticale onttrekkingfilters aangesloten op een vacuümpomp. Bij zwaartekrachtbemaling wordt in de filters een haalbuis gehangen die op een vacuümpomp wordt aangesloten. De diameters van de voor deze bemalingswijze toegepaste filters variëren van 0,03 tot 0,15 m.
Waterbezwaar	Totaal te onttrekken hoeveelheid grondwater.
Werkstrook	Het afgebakende grondoppervlak waar werkzaamheden worden verricht voor de aanleg van ondergrondse kabelverbindingen.
Werkterrein	Terrein dat gebruikt wordt voor onder andere de opstelplaats voor kranen, de opslag van materieel en materiaal, opslag van grond, kleedruimten etc. Binnen het werkterrein bevindt zich de locatie van de te bouwen masten (bouwput) of portaal. Het werkterrein is vrij van beplanting en bebouwing.
Zaaien	Het met een zaaimachine of met de hand gelijkmatig verspreiden en in de grond brengen van het zaaizaad.

Figuur 1.1: overzicht van een Bi-pole mastlocatie



Figuur 1.2: principe fundering van een hoekmast (mashoogte circa 55 meter).



Afmetingen van de bouwput zijn afhankelijk van de lokale situatie

### Leeswijzer

Deze rapportage is als volgt opgebouwd:

- Hoofdstuk 2: Cultuurtechnisch onderzoek
- Hoofdstuk 3: Geohydrologisch onderzoek
- Hoofdstuk 4: Grondmechanisch onderzoek
- Hoofdstuk 5: Milieuhygiënisch onderzoek (verkennend bodemonderzoek)
- Hoofdstuk 6: Archeologisch onderzoek
- Hoofdstuk 7: Explosievenonderzoek

Bovenstaande onderzoeken zijn zo veel mogelijk gecombineerd uitgevoerd.

Voor de boorprofielen van de uitgevoerde boringen wordt verwezen naar de bijlage 1-1 en voor de sondeergrafieken van de uitgevoerde sonderingen wordt verwezen naar de bijlage 1-2.

*1.4 Bijlagen H1*

Bijlage 1-1: Boorprofielen

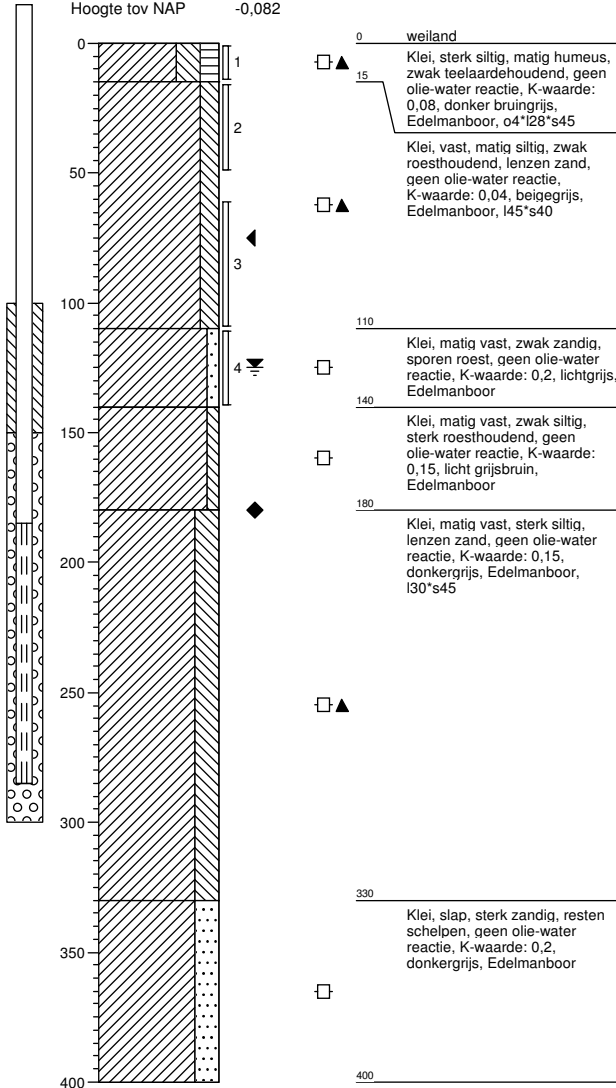
Bijlage 1-2: Situatiekaartje Fugro en bijbehorende sondeergrafieken

Bijlage 1-3: Kaart met ligging boorpunten



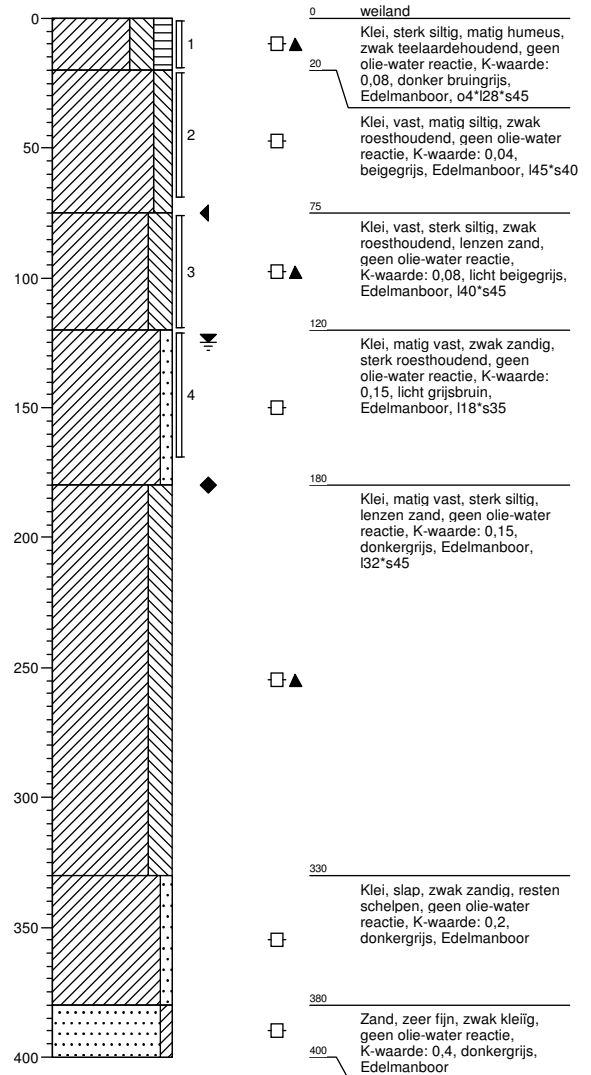
**Boring: 71401**

Boormeester : jan uitham  
 Datum: 12-3-2013  
 X: 240032,879  
 Y: 594256,892  
 GWS: 125  
 GHG: 75  
 GLG: 180  
 Hoogte tov NAP -0,082



**Boring: 71402**

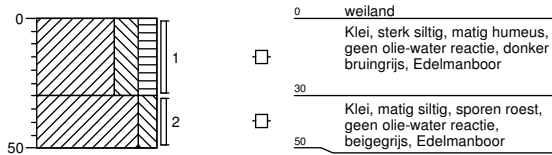
Boormeester : jan uitham  
 Datum: 12-3-2013  
 X: 240028,626  
 Y: 594287,725  
 GWS: 125  
 GHG: 75  
 GLG: 180  
 Hoogte tov NAP 0,037



**Boring: 71403**

Boormeester : jan uitham  
 Datum: 12-3-2013  
 X: 240012,471  
 Y: 594299,046

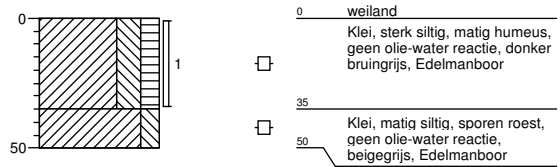
GWS:  
 GHG:  
 GLG:  
 Hoogte tov NAP 0,09



**Boring: 71404**

Boormeester : jan uitham  
 Datum: 12-3-2013  
 X: 240036,73  
 Y: 594301,948

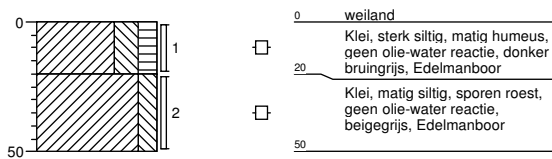
GWS:  
 GHG:  
 GLG:  
 Hoogte tov NAP 0,105



**Boring: 71405**

Boormeester : jan uitham  
 Datum: 12-3-2013  
 X: 240044,25  
 Y: 594254,183

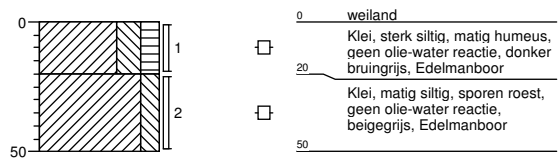
GWS:  
 GHG:  
 GLG:  
 Hoogte tov NAP -0,13



**Boring: 71406**

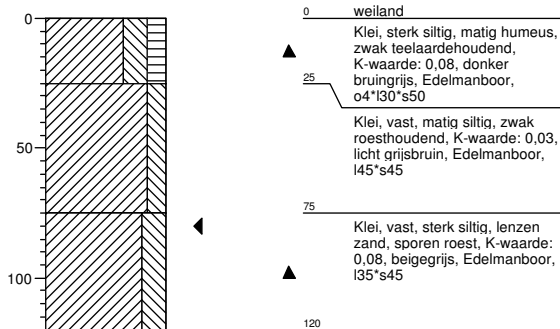
Boormeester : jan uitham  
 Datum: 12-3-2013  
 X: 240020,383  
 Y: 594250,635

GWS:  
 GHG:  
 GLG:  
 Hoogte tov NAP -0,132



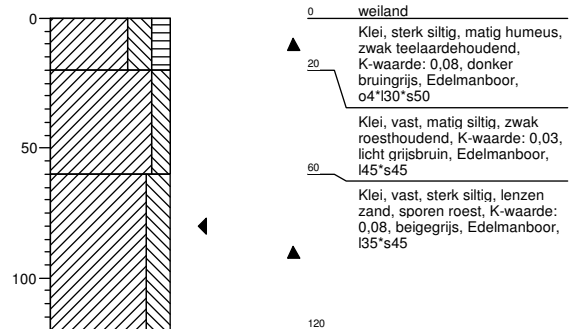
**Boring: 71407**

Boormeester : jan uitham  
 Datum: 12-3-2013  
 X: 240071,103  
 Y: 594257,752  
 GWS:  
 GHG: 80  
 GLG:  
 Hoogte tov NAP -0,014



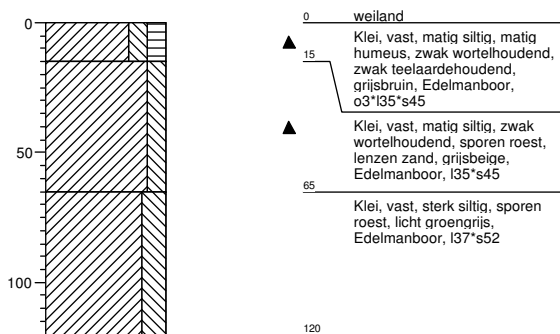
**Boring: 71408**

Boormeester : jan uitham  
 Datum: 12-3-2013  
 X: 240059,94  
 Y: 594302,555  
 GWS:  
 GHG: 80  
 GLG:  
 Hoogte tov NAP 0,132



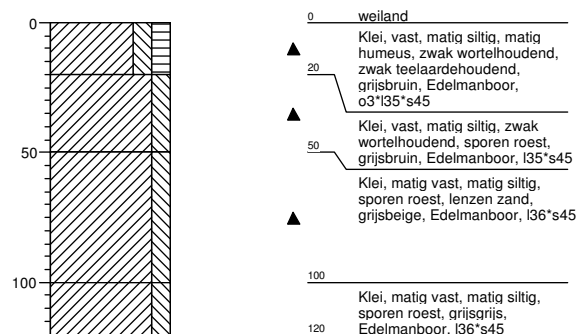
**Boring: 714001b**

Boormeester : jan uitham  
 Datum: 5-3-2013  
 X: 240023,246  
 Y: 594329,612  
 GWS:  
 GHG:  
 GLG:  
 Hoogte tov NAP 0,139



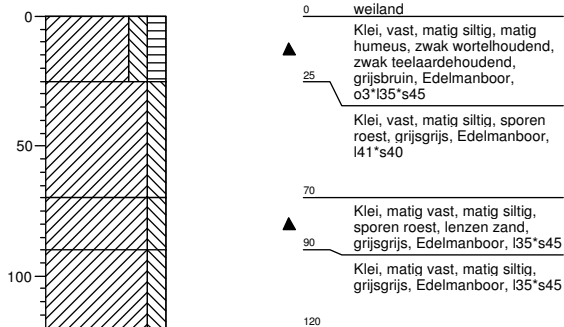
**Boring: 714002b**

Boormeester : jan uitham  
 Datum: 5-3-2013  
 X: 240064,554  
 Y: 594327,295  
 GWS:  
 GHG:  
 GLG:  
 Hoogte tov NAP 0,094



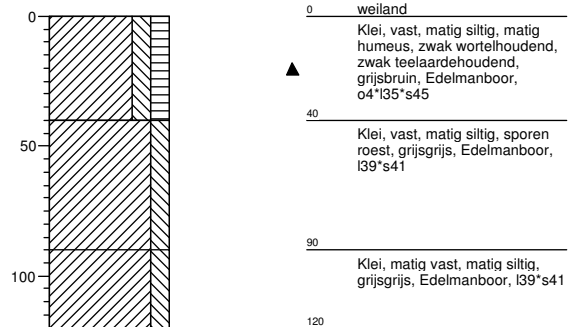
**Boring: 714003b**

Boormeester : jan uitham  
 Datum: 5-3-2013  
 X: 240105,619  
 Y: 594325,778  
 GWS:  
 GHG:  
 GLG:  
 Hoogte tov NAP 0,092



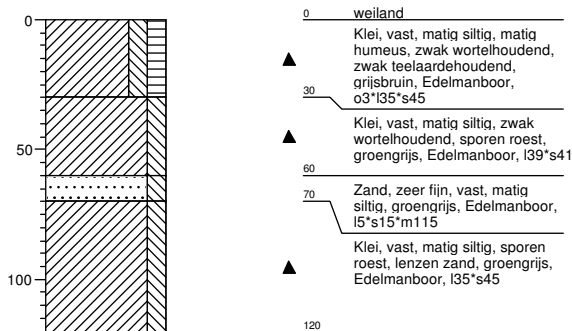
**Boring: 714004b**

Boormeester : jan uitham  
 Datum: 5-3-2013  
 X: 240141,463  
 Y: 594324,616  
 GWS:  
 GHG:  
 GLG:  
 Hoogte tov NAP 0,082



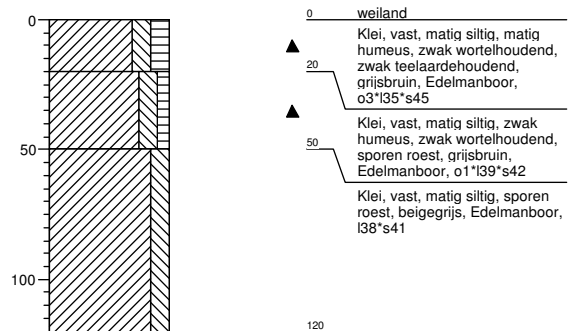
**Boring: 714005b**

Boormeester : jan uitham  
 Datum: 5-3-2013  
 X: 240176,76  
 Y: 594323,731  
 GWS:  
 GHG:  
 GLG:  
 Hoogte tov NAP 0,085



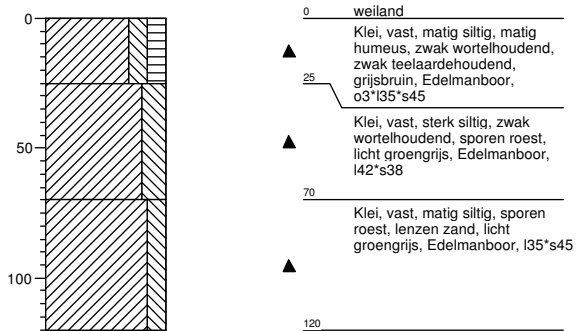
**Boring: 714006b**

Boormeester : jan uitham  
 Datum: 5-3-2013  
 X: 240219,38  
 Y: 594322,909  
 GWS:  
 GHG:  
 GLG:  
 Hoogte tov NAP 0,049



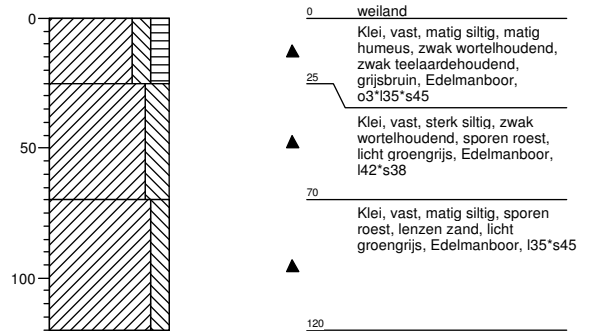
**Boring: 714007b**

Boormeester : jan uitham  
 Datum: 5-3-2013  
 X: 240255,026  
 Y: 594322,195  
 GWS:  
 GHG:  
 GLG:  
 Hoogte tov NAP 0,037



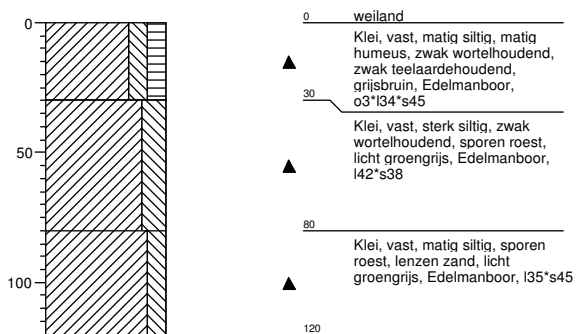
**Boring: 714008b**

Boormeester : jan uitham  
 Datum: 5-3-2013  
 X: 240280,733  
 Y: 594337,115  
 GWS:  
 GHG:  
 GLG:  
 Hoogte tov NAP -0,027



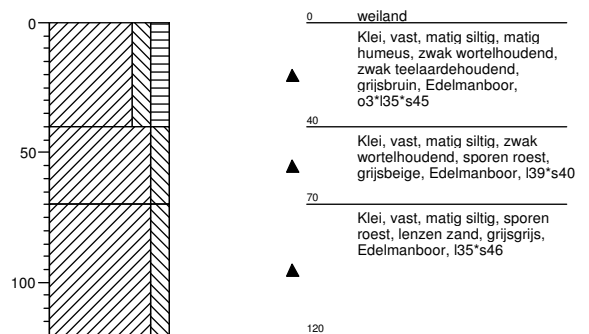
**Boring: 714009b**

Boormeester : jan uitham  
 Datum: 5-3-2013  
 X: 240285,169  
 Y: 594353,77  
 GWS:  
 GHG:  
 GLG:  
 Hoogte tov NAP -0,018



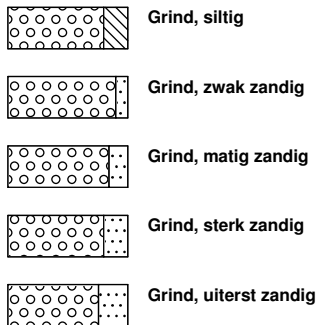
**Boring: 714010b**

Boormeester : jan uitham  
 Datum: 5-3-2013  
 X: 240291,29  
 Y: 594368,551  
 GWS:  
 GHG:  
 GLG:  
 Hoogte tov NAP -0,12

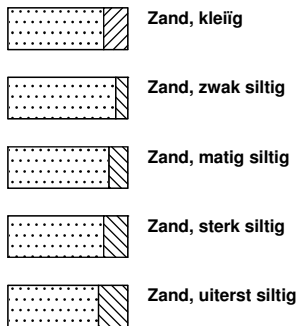


## Legenda (conform NEN 5104)

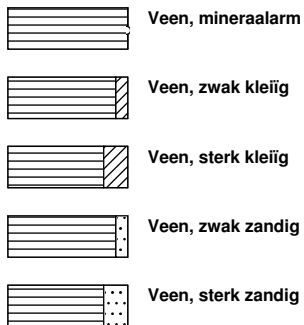
### grind



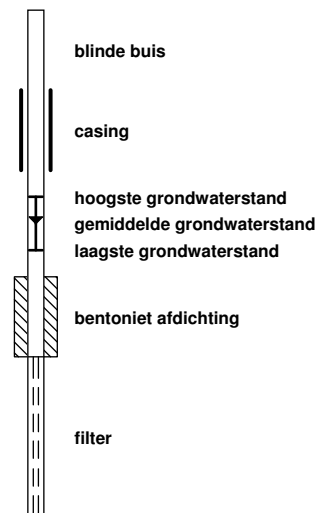
### zand



### veen



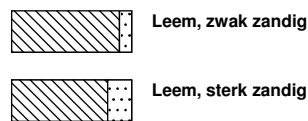
### peilbuis



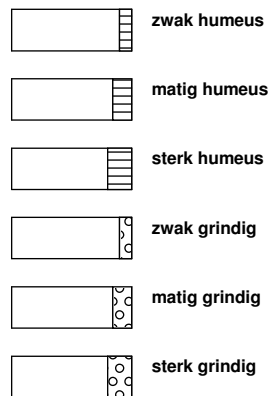
### klei



### leem



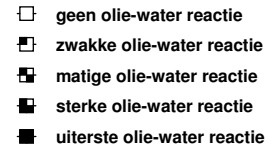
### overige toevoegingen



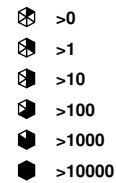
### geur



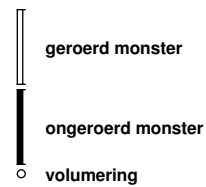
### olie



### p.i.d.-waarde

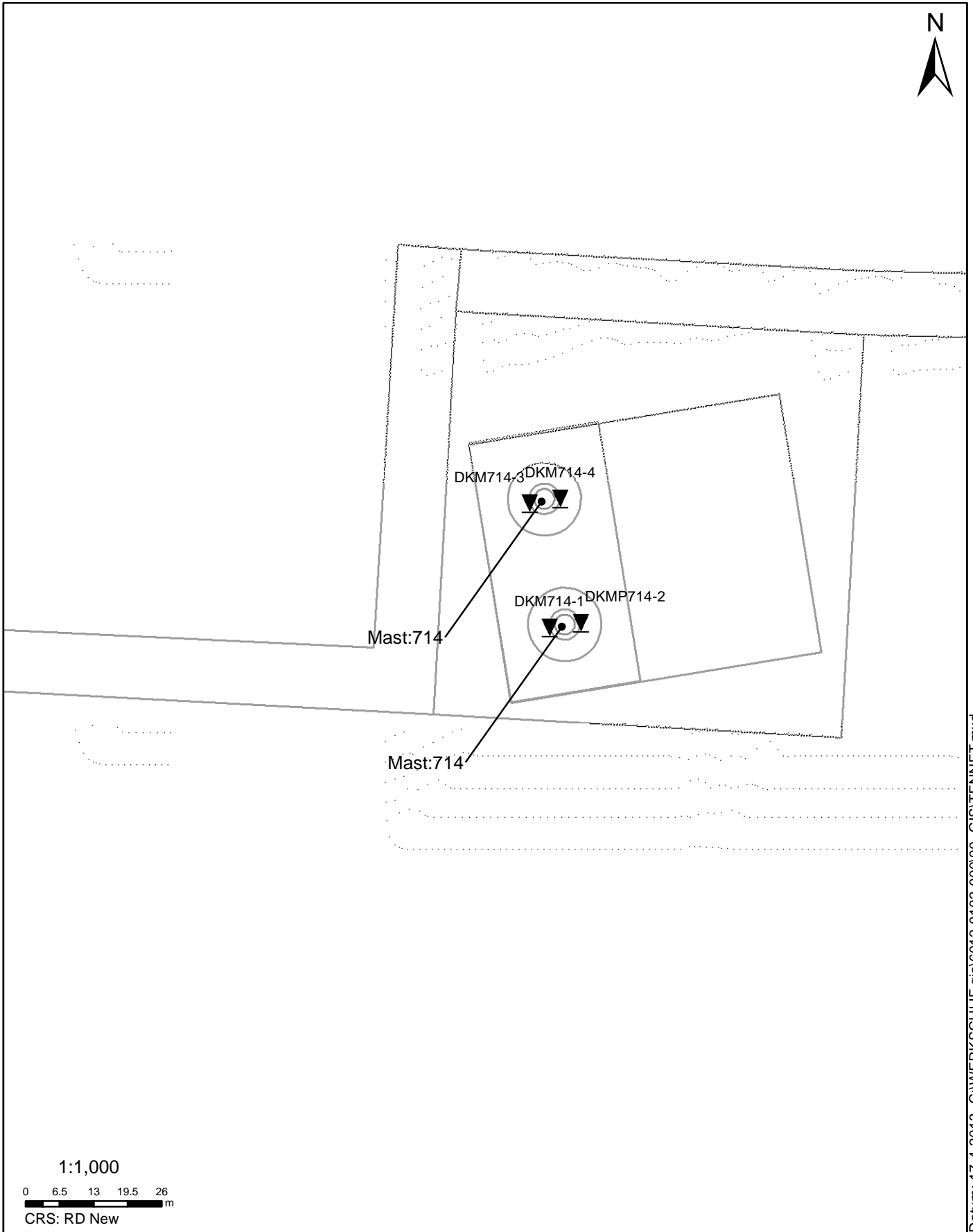


### monsters



### overig





Datum: 17-4-2013 C:\WERK\SCHIJF gis\6012-0102-000\90\_GIS\TENNET.mxd

**SITUATIE**

NOORD - WEST 380

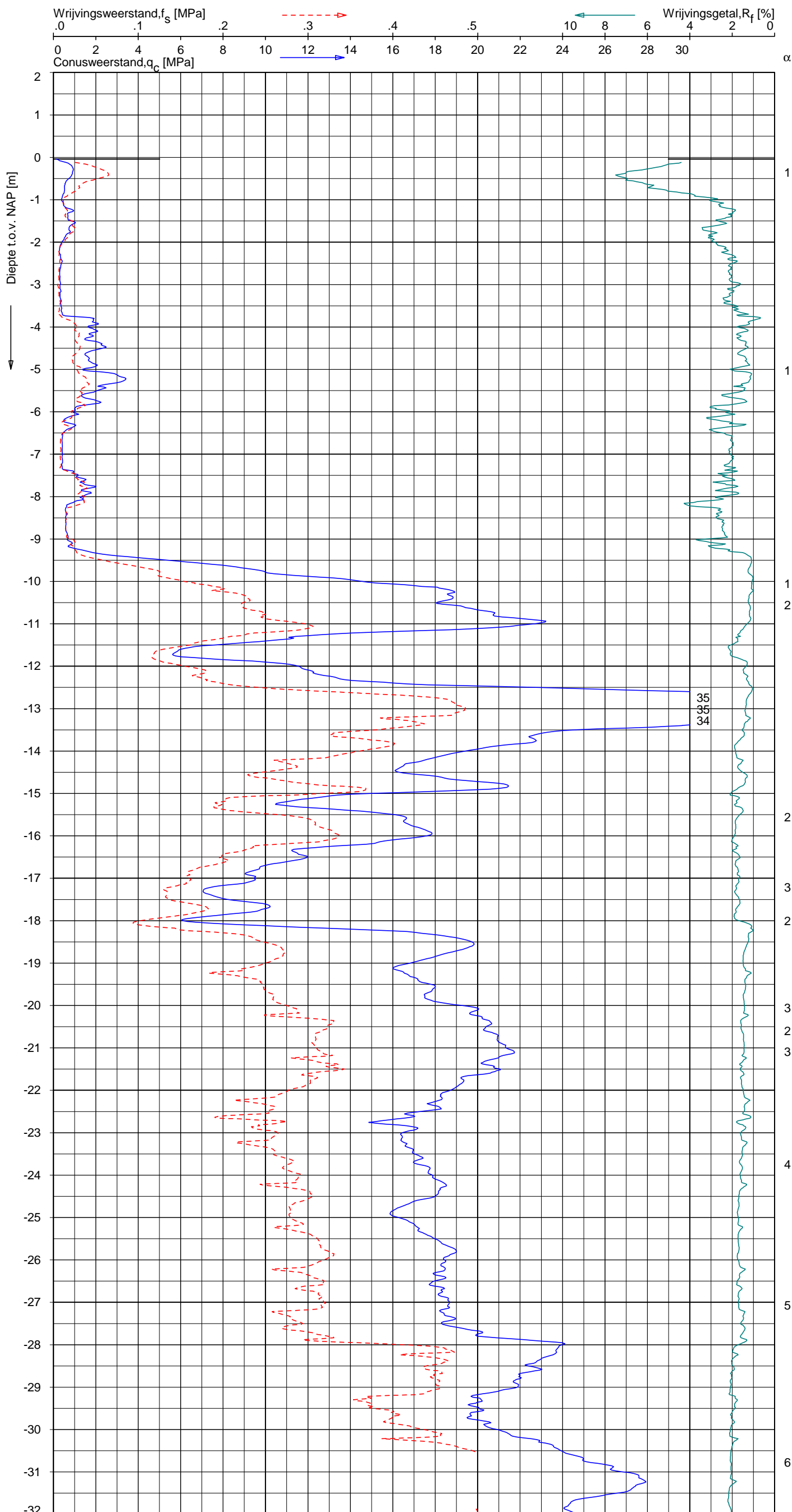
Opdr.nr.: 6012-0102-000

Bijlage : 714

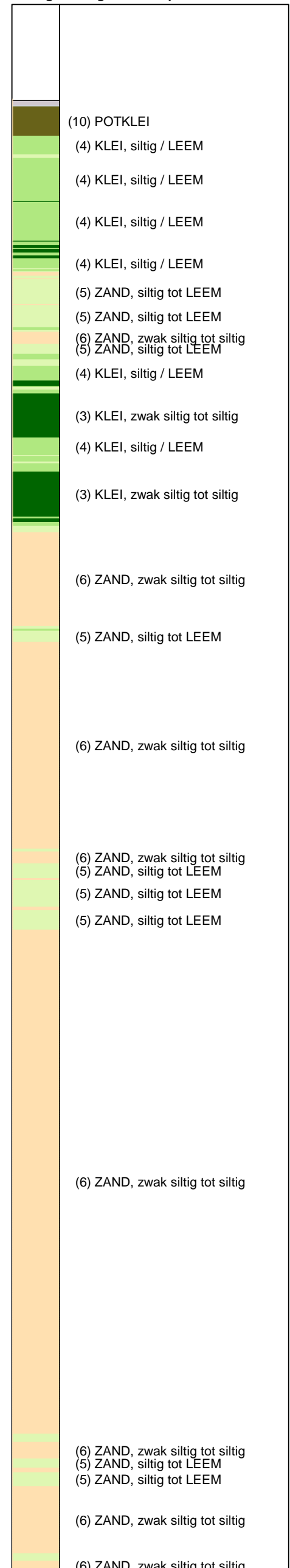
UNIPLOT 05.21.nl / QcfClass-N3.cmd / 2013-04-17 15:17:24

6012-0102-000

DKM714-1 - 1



**CPT data classificatie - indicatief**  
 Classificatie gebaseerd op genormaliseerde  
 conusweerstand en wrijvingsgetal.  
 (Robertson 1990, NL corr.)  
 Geldig onder grondwaterpeil.



Opg.: RNB/NZ d.d. 22-Mar-2013 conus: F7.5CKE2HA/B X = 240027.8 Y = 594264.6  
 Get.: HOFSTEDE d.d. 2013-04-17 MV = NAP -0.04 m  
 Sondering volgens norm NEN 5140, klasse 2  
 conustype cilindrisch elektrisch, 1500 mm  
 α afwijking van de vertikaal



**SONDERING MET PLAATSELIJKE KLEEFMETING**

NOORD-WEST 380

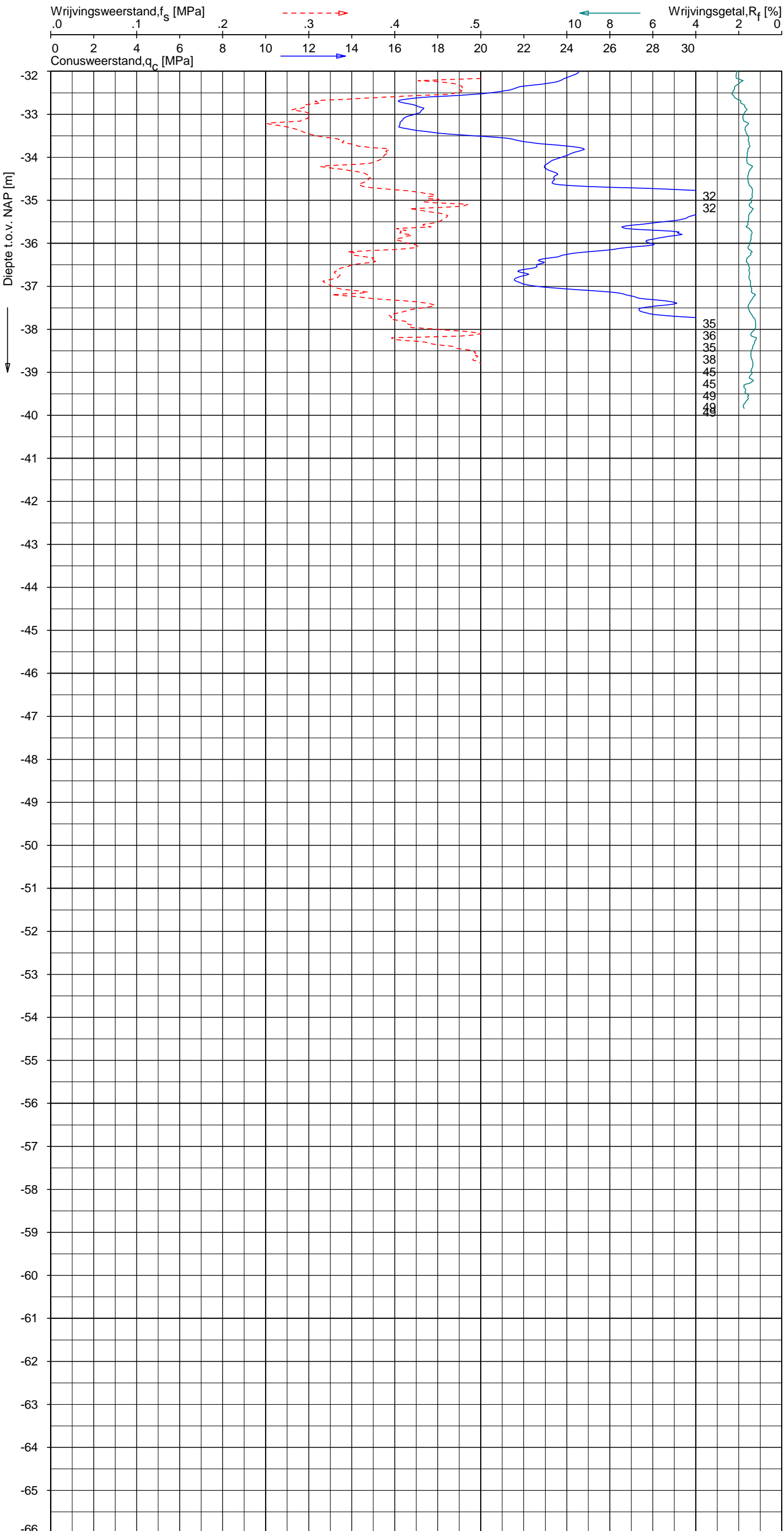
Opdr. 6012-0102-000  
 Sond. DKM714-1




UNIPLOT 05.21.nl / QcFClass-N3.cmd / 2013-04-17 15:17:25

6012-0102-000

DKM714-1 - 2



**CPT data classificatie - indicatief**  
 Classificatie gebaseerd op genormaliseerde  
 conusweerstand en wrijvingsgetal.  
 (Robertson 1990, NL corr.)  
 Geldig onder grondwaterpeil.



Opg. : RNB/NZ d.d. 22-Mar-2013 conus : F7.5CKE2HA/B X = 240027.8 Y = 594264.6 Sondering volgens norm NEN 5140, klasse 2  
 Get. : HOFSTEDE d.d. 2013-04-17 MV = NAP -0.04 m conustype cilindrisch elektrisch, 1500 mm  
 α afwijking van de vertikaal



SONDERING MET PLAATSELIJKE KLEEFMETING

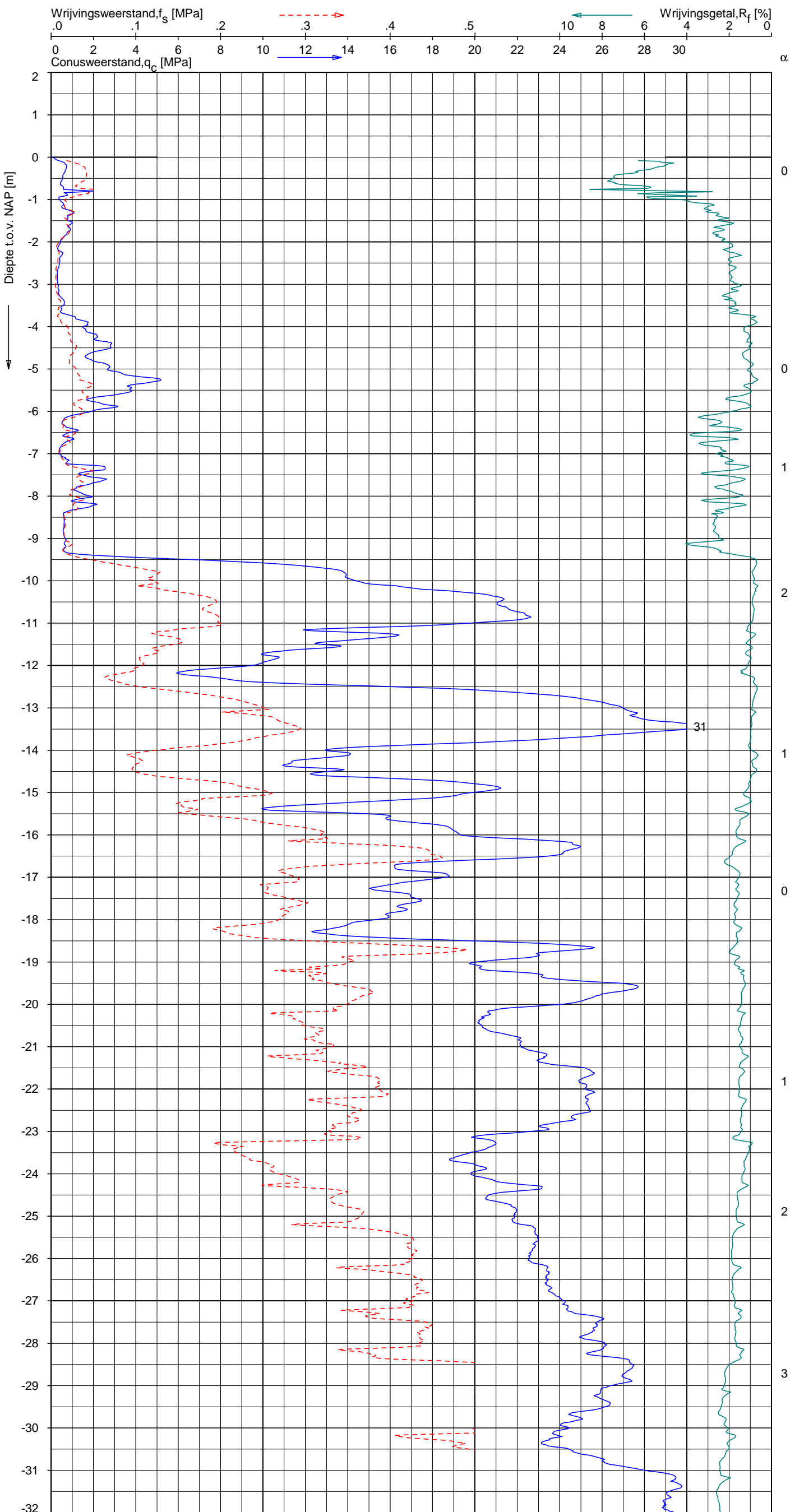
NOORD-WEST 380

Opdr. 6012-0102-000  
 Sond. DKM714-1

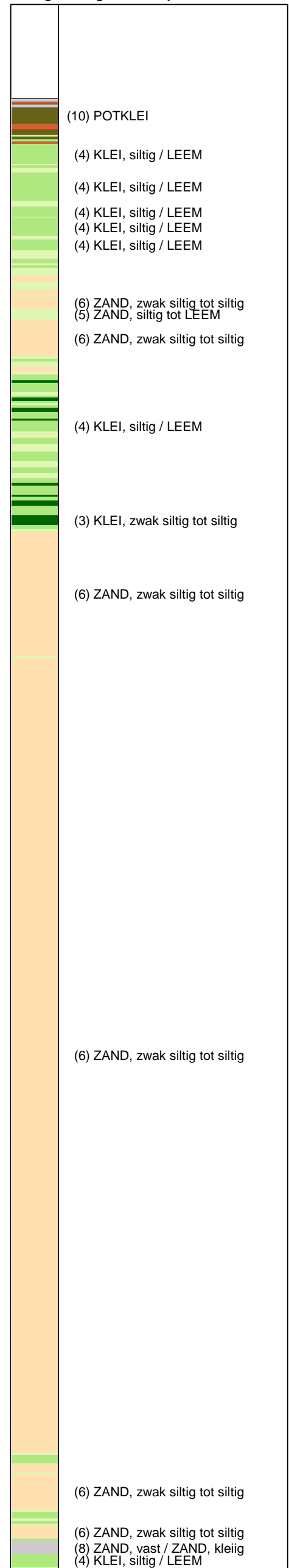
UNIPLOT 05.21.nl / QcfClass-N3.cmd / 2013-04-17 15:17:27

6012-0102-000

DKMP714-2 - 1



**CPT data classificatie - indicatief**  
 Classificatie gebaseerd op genormaliseerde  
 conusweerstand en wrijvingsgetal.  
 (Robertson 1990, NL corr.)  
 Geldig onder grondwaterpeil.



**SONDERING MET PLAATSELIJKE KLEEFMETING**

NOORD-WEST 380

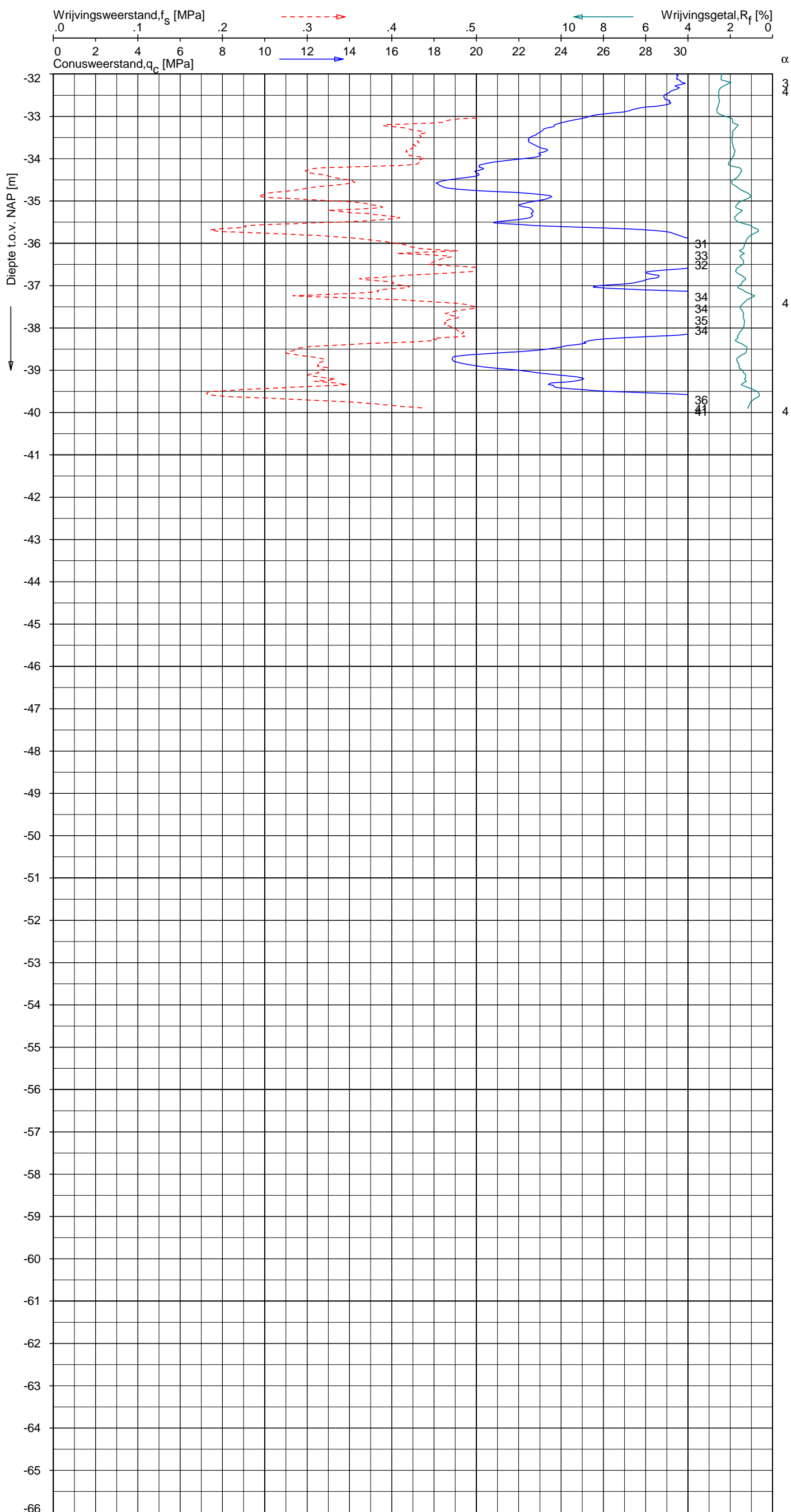
Opdr. 6012-0102-000  
 Sond. DKMP714-2




UNIPLOT 05.21.nl / QcFClass-N3.cmd / 2013-04-17 15:17:27

6012-0102-000

DKMP714-2 - 2



**CPT data classificatie - indicatief**  
 Classificatie gebaseerd op genormaliseerde  
 conusweerstand en wrijvingsgetal.  
 (Robertson 1990, NL corr.)  
 Geldig onder grondwaterpeil.



Opg. : RNB/NZ d.d. 22-Mar-2013 conus : F7.5CKE2HAW<sub>1</sub>/B P1 X = 240033.7 Sondering volgens norm NEN 5140, klasse 2  
 Get. : HOFSTEDE d.d. 2013-04-17 MV = NAP 0.00 m Y = 594265.6 conustype cilindrisch elektrisch, 1500 mm  
 α afwijking van de vertikaal



SONDERING MET PLAATSELIJKE KLEEFMETING

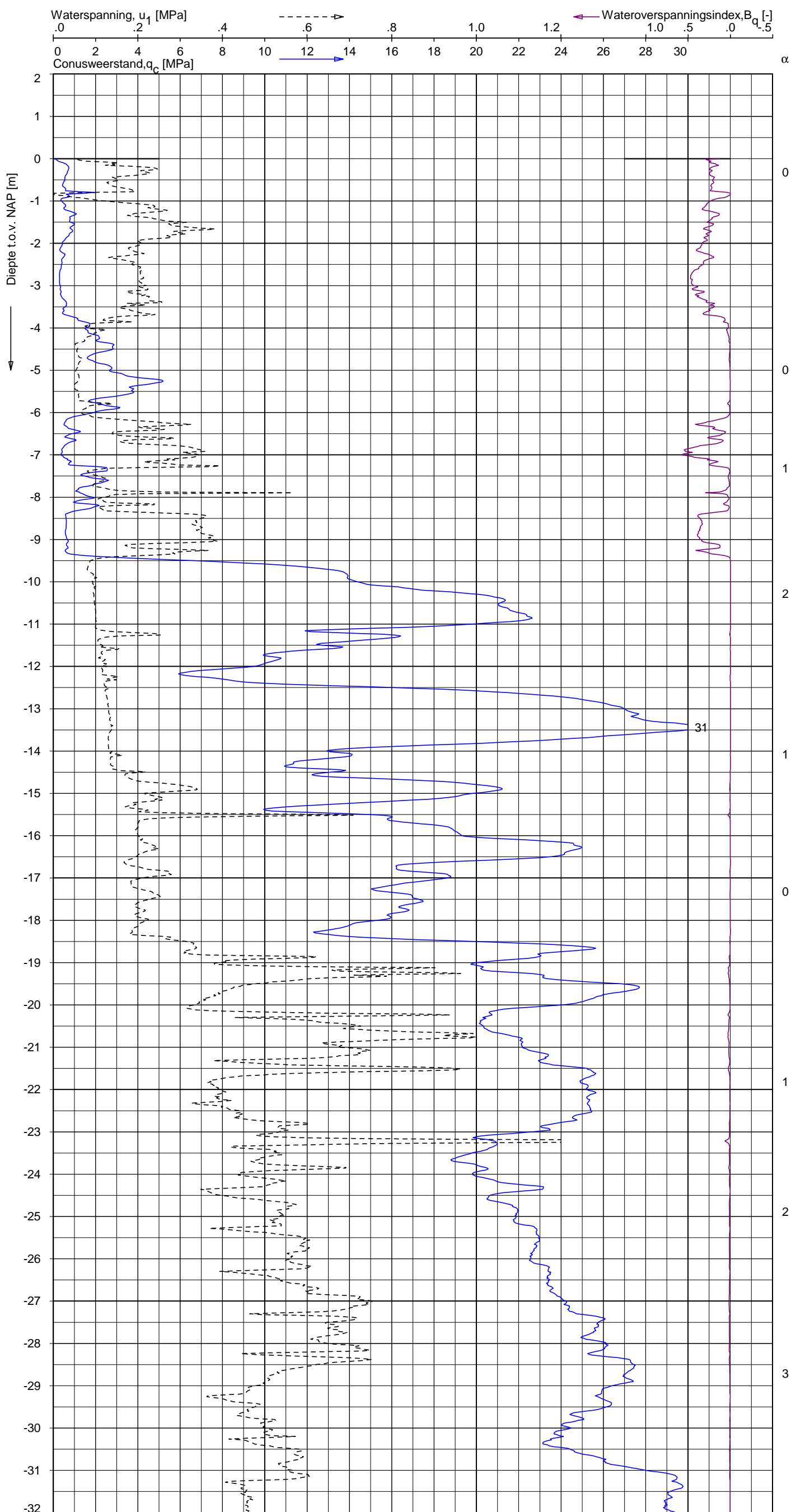
NOORD-WEST 380

Opdr. 6012-0102-000  
 Sond. DKMP714-2

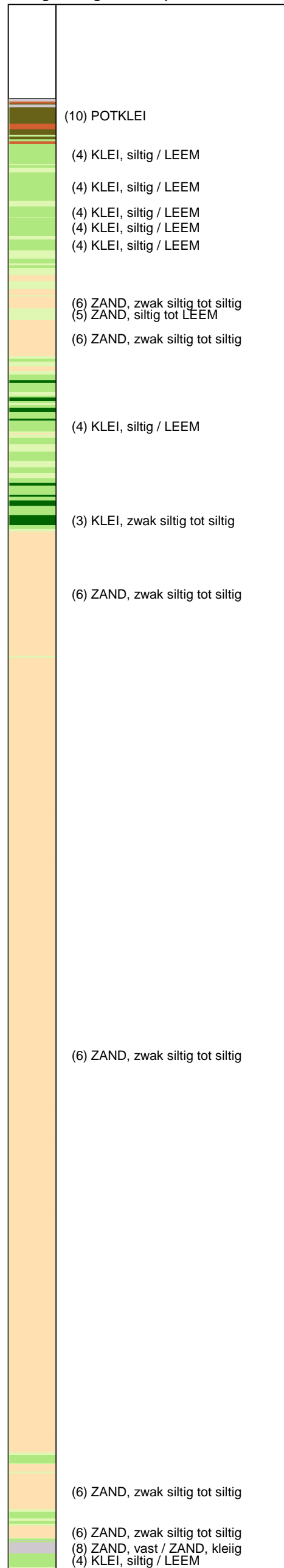
UNIPLOT 05.21.nl / QcU1Class-N3.cmd / 2013-04-17 15:18:47

6012-0102-000

DKMP714-2 - 1



**CPT data classificatie - indicatief**  
 Classificatie gebaseerd op genormaliseerde  
 conusweerstand en wrijvingsgetal.  
 (Robertson 1990, NL corr.)  
 Geldig onder grondwaterpeil.



Opg.: RNB/NZ d.d. 22-Mar-2013 conus: F7.5CKE2HAW<sub>1</sub>/B P1 X = 240033.7 Y = 594265.6  
 Get.: HOFSTEDE d.d. 2013-04-17 MV = NAP 0.00 m  
 Sondering volgens norm NEN 5140, klasse 2  
 conustype cilindrisch elektrisch, 1500 mm  
 $\alpha$  afwijking van de vertikaal



**SONDERING MET WATERSPANNINGSMETING**

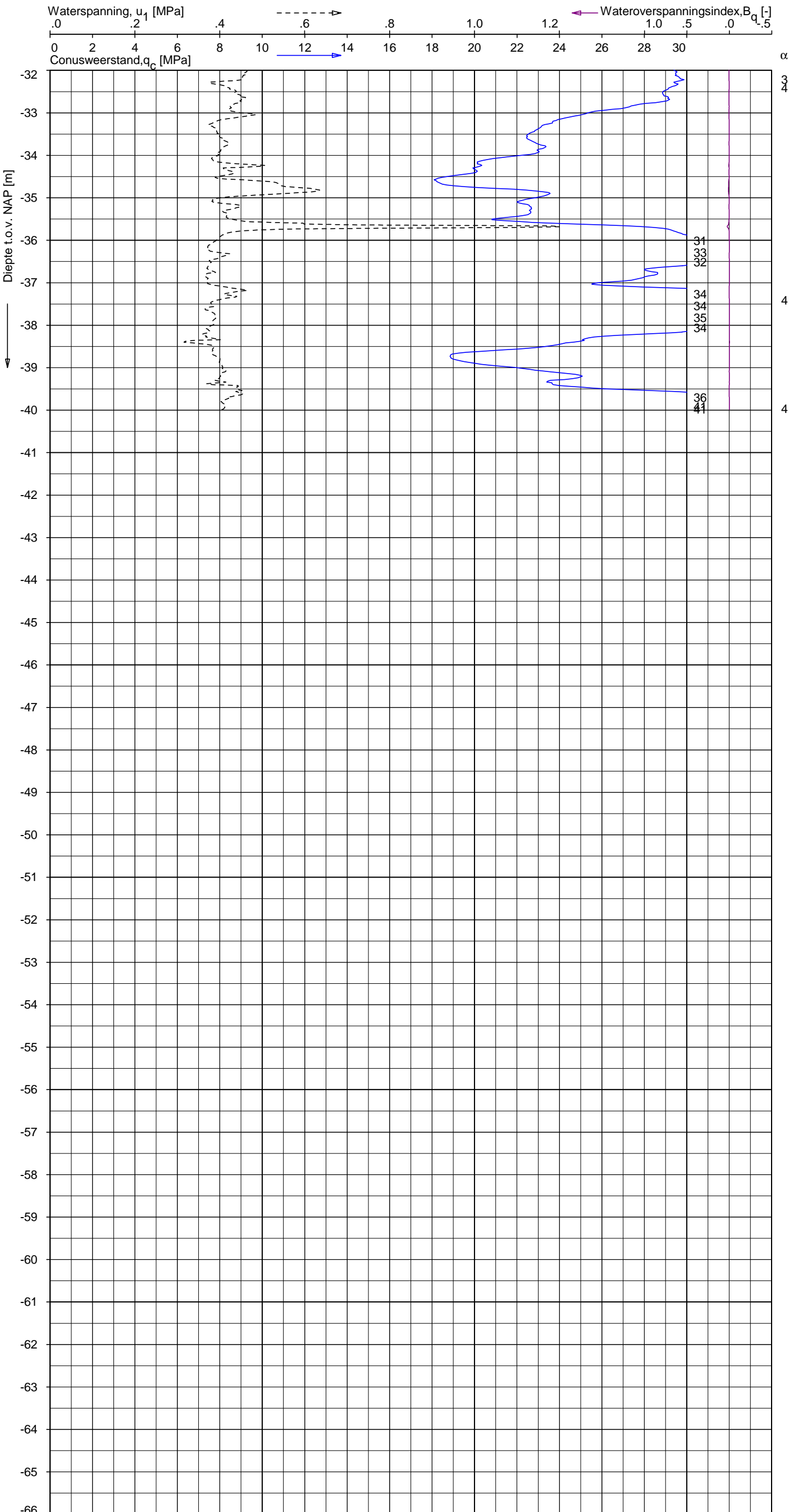
NOORD-WEST 380

Opdr. 6012-0102-000  
 Sond. DKMP714-2


UNIPLOT 05.21.nl / QcU1Class-N3.cmd / 2013-04-17 15:18:47

6012-0102-000

DKMP714-2 - 2



**CPT data classificatie - indicatief**  
 Classificatie gebaseerd op genormaliseerde  
 conusweerstand en wrijvingsgetal.  
 (Robertson 1990, NL corr.)  
 Geldig onder grondwaterpeil.



Opg. : RNB/NZ d.d. 22-Mar-2013 conus : F7.5CKE2HAW<sub>1</sub>/B P1 X = 240033.7 Sondering volgens norm NEN 5140, klasse 2  
 Get. : HOFSTEDE d.d. 2013-04-17 MV = NAP 0.00 m Y = 594265.6 conustype cilindrisch elektrisch, 1500 mm  
 α afwijking van de vertikaal



**SONDERING MET WATERSPANNINGSMETING**

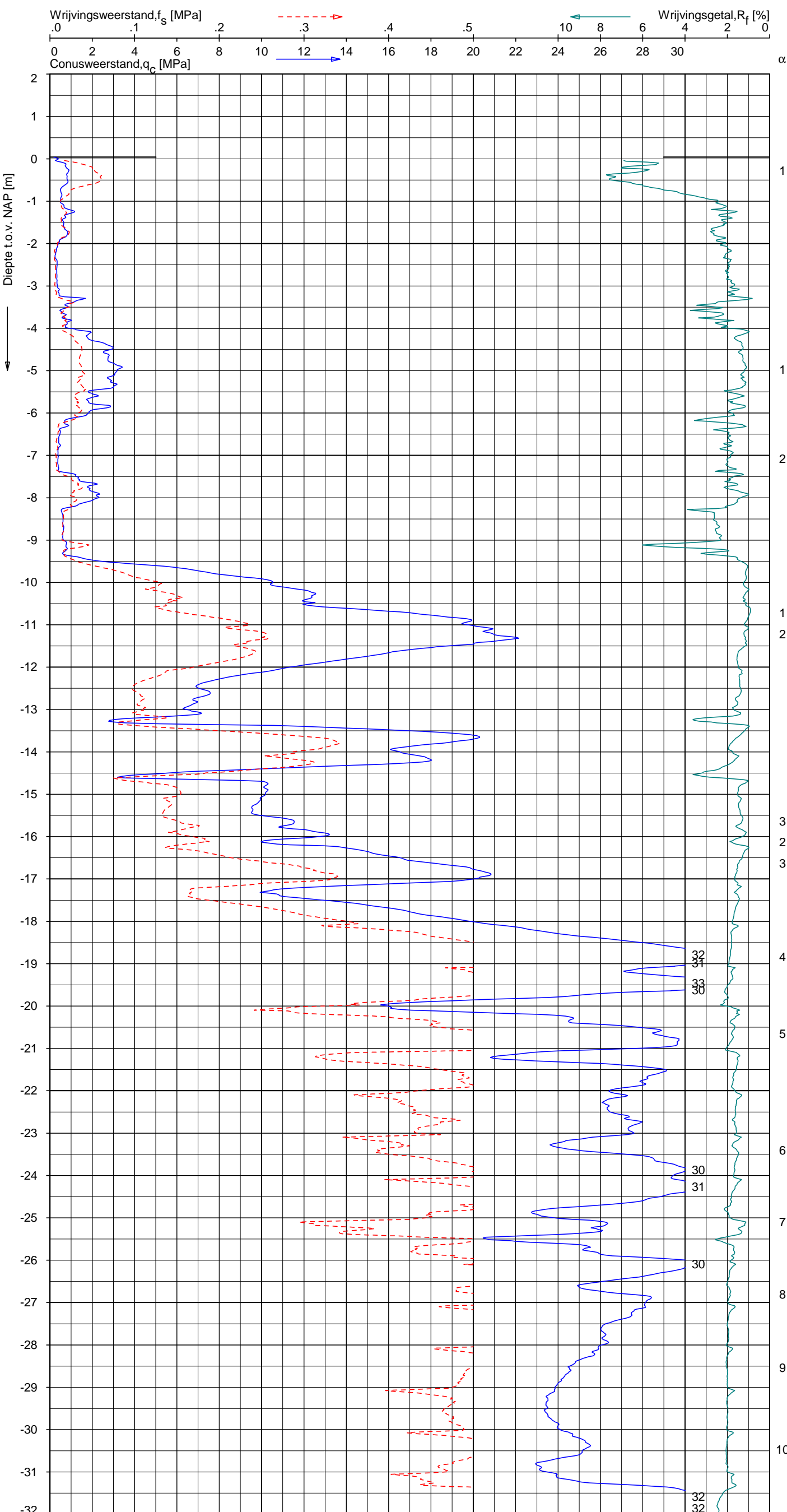
NOORD-WEST 380

Opdr. 6012-0102-000  
 Sond. DKMP714-2

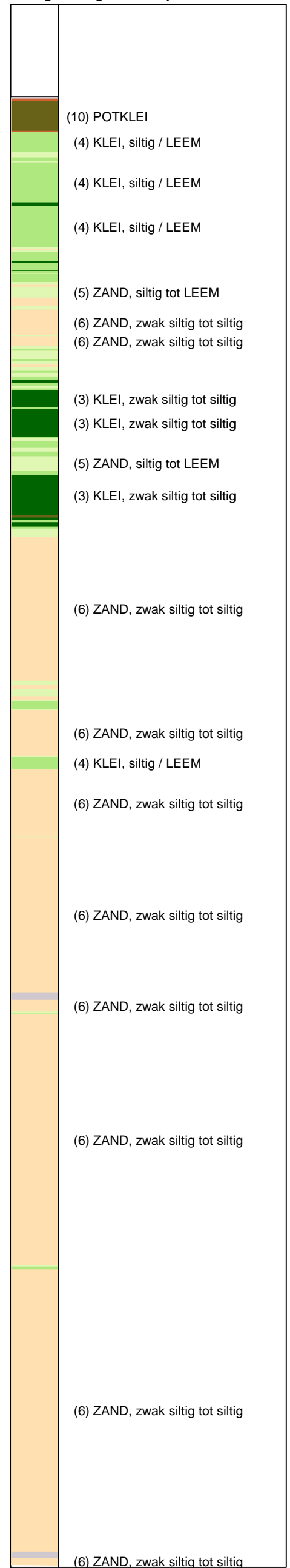
UNIPLOT 05.21.nl / QcfClass-N3.cmd / 2013-04-17 15:17:30

6012-0102-000

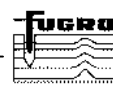
DKM714-3 - 1



**CPT data classificatie - indicatief**  
 Classificatie gebaseerd op genormaliseerde  
 conusweerstand en wrijvingsgetal.  
 (Robertson 1990, NL corr.)  
 Geldig onder grondwaterpeil.



Opg.: RNB/NZ d.d. 22-Mar-2013 conus: F7.5CKE2HA/B X = 240024.0 Y = 594288.3 Sondering volgens norm NEN 5140, klasse 2  
 Get.: HOFSTEDE d.d. 2013-04-17 MV = NAP +0.04 m conustype cilindrisch elektrisch, 1500 mm  $\alpha$  afwijking van de vertikaal



**SONDERING MET PLAATSELIJKE KLEEFMETING**

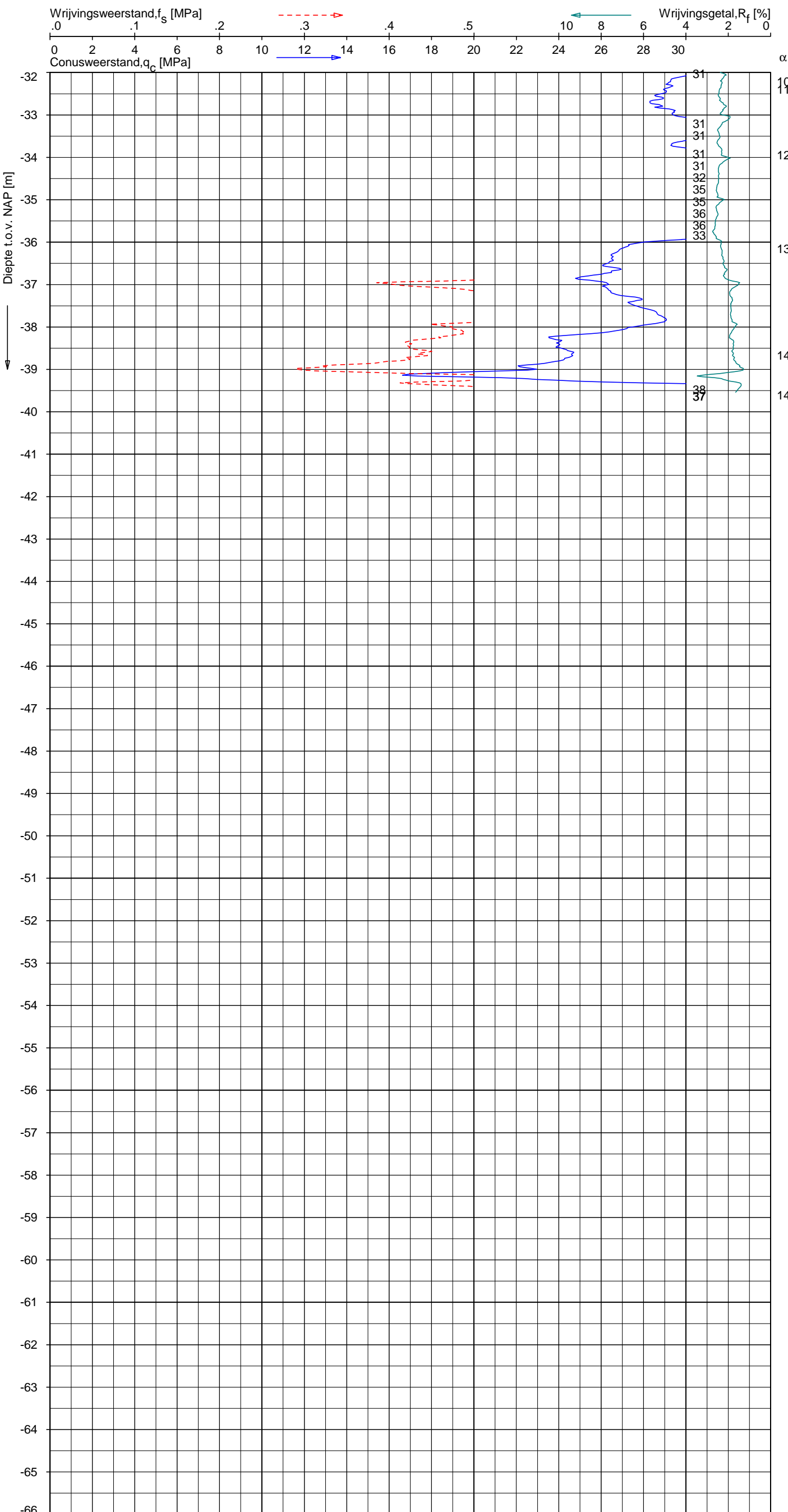
NOORD-WEST 380

Opdr. 6012-0102-000  
 Sond. DKM714-3


UNIPLOT 05.21.nl / QcfClass-N3.cmd / 2013-04-17 15:17:30

6012-0102-000

DKM714-3 - 2

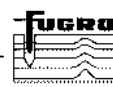


**CPT data classificatie - indicatief**  
 Classificatie gebaseerd op genormaliseerde  
 conusweerstand en wrijvingsgetal.  
 (Robertson 1990, NL corr.)  
 Geldig onder grondwaterpeil.



Opg. : RNB/NZ d.d. 22-Mar-2013 conus : F7.5CKE2HA/B X = 240024.0 Y = 594288.3  
 Get. : HOFSTEDE d.d. 2013-04-17 MV = NAP +0.04 m

Sondering volgens norm NEN 5140, klasse 2  
 conustype cilindrisch elektrisch, 1500 mm  
 α afwijking van de vertikaal



SONDERING MET PLAATSELIJKE KLEEFMETING

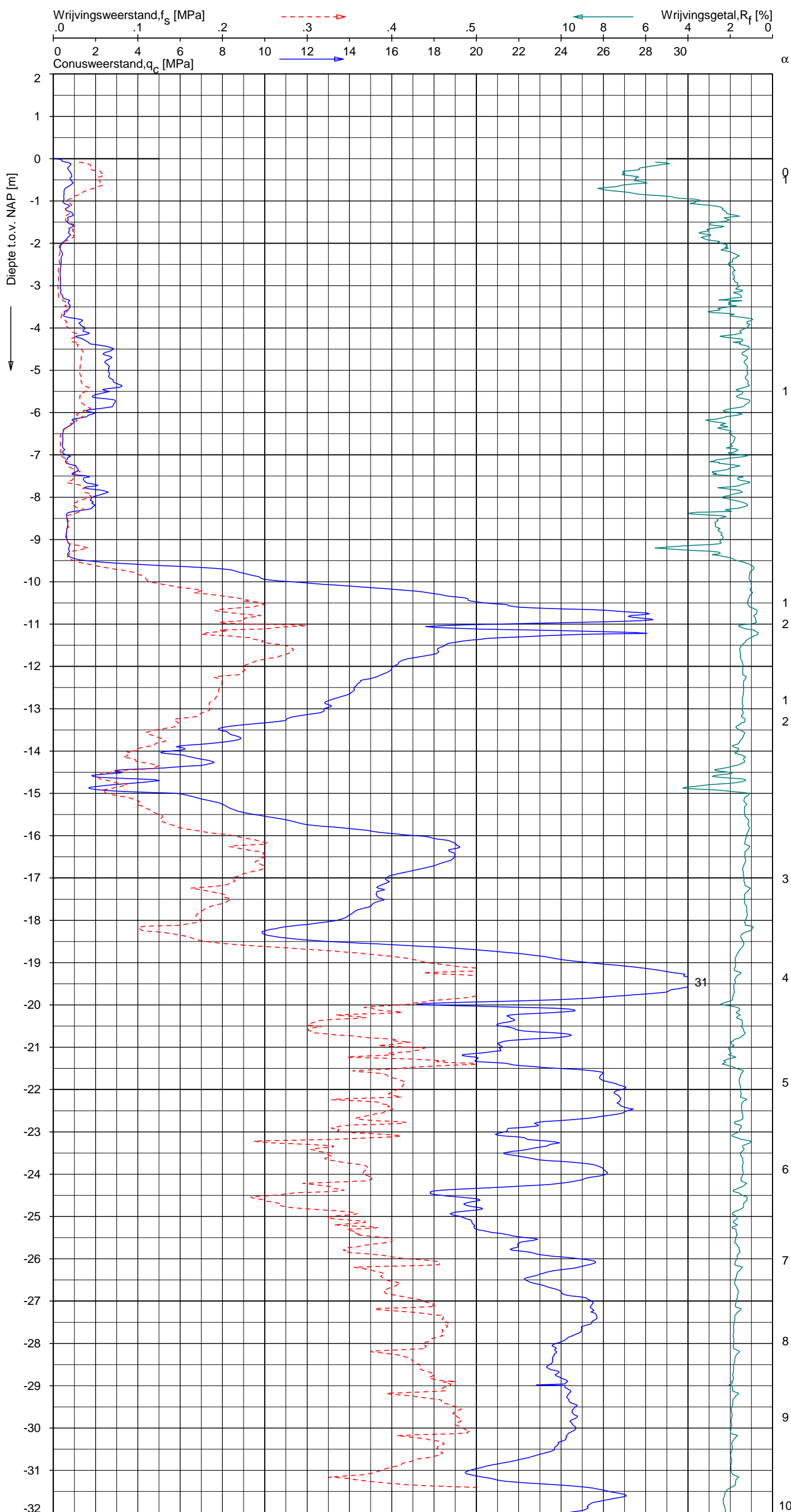
NOORD-WEST 380

Opdr. 6012-0102-000  
 Sond. DKM714-3

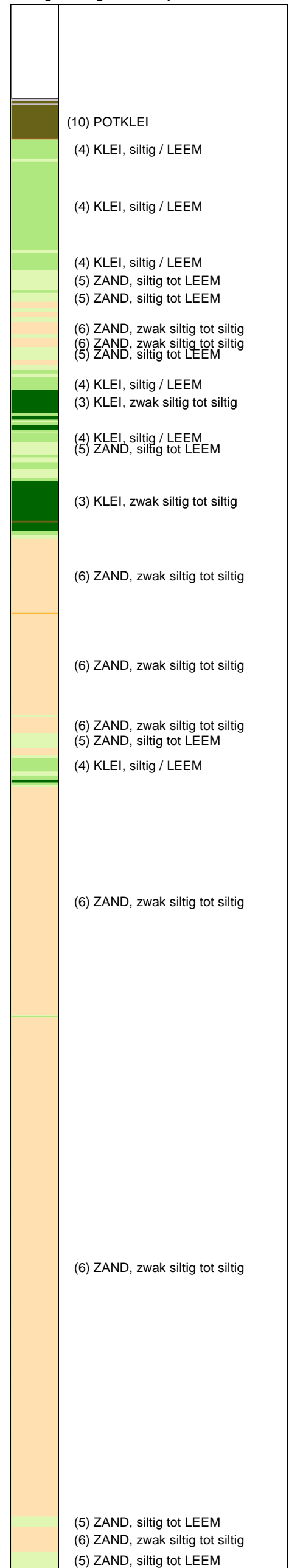
UNIPLOT 05.21.nl / QcfClass-N3.cmd / 2013-04-17 15:17:32

6012-0102-000

DKM714-4 - 1



**CPT data classificatie - indicatief**  
 Classificatie gebaseerd op genormaliseerde  
 conusweerstand en wrijvingsgetal.  
 (Robertson 1990, NL corr.)  
 Geldig onder grondwaterpeil.



Opg.: RNB/NZ d.d. 22-Mar-2013 conus: F7.5CKE2HA/B X = 240029.9  
 Get.: HOFSTEDE d.d. 2013-04-17 MV = NAP 0.00 m Y = 594289.2  
 Sondering volgens norm NEN 5140, klasse 2  
 conustype cilindrisch elektrisch, 1500 mm  
 $\alpha$  afwijking van de vertikaal



**SONDERING MET PLAATSELIJKE KLEEFMETING**

NOORD-WEST 380

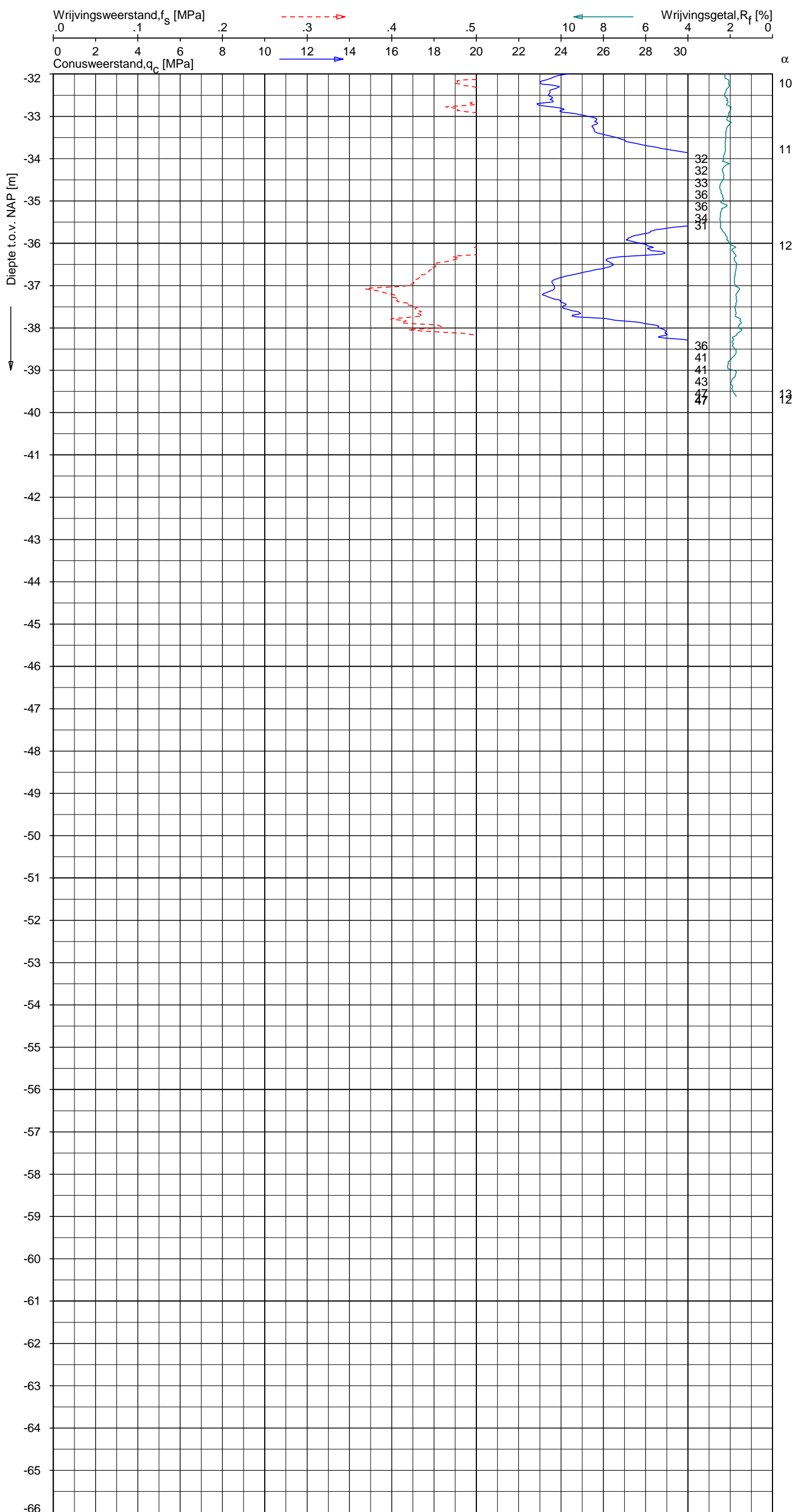
Opdr. 6012-0102-000  
 Sond. DKM714-4




UNIPLOT 05.21.nl / QcfClass-N3.cmd / 2013-04-17 15:17:32

6012-0102-000

DKM714-4 - 2



**CPT data classificatie - indicatief**  
 Classificatie gebaseerd op genormaliseerde  
 conusweerstand en wrijvingsgetal.  
 (Robertson 1990, NL corr.)  
 Geldig onder grondwaterpeil.



Opg. : RNB/NZ d.d. 22-Mar-2013 conus : F7.5CKE2HA/B X = 240029.9 Y = 594289.2  
 Get. : HOFSTEDE d.d. 2013-04-17 MV = NAP 0.00 m

Sondering volgens norm NEN 5140, klasse 2  
 conustype cilindrisch elektrisch, 1500 mm  
 α afwijking van de vertikaal



SONDERING MET PLAATSELIJKE KLEEFMETING

NOORD-WEST 380



Opdr. 6012-0102-000  
 Sond. DKM714-4

## LEGENDA TERREINPROEVEN EN GRONDSOORTEN

### BORINGEN / PEILBUIZEN

	mechanische boring (B)
	handboring (HB)
	niet uitgevoerde boring
	niet uitgevoerde handboring
	boring met peilbuis
	boring met peilbuis, ondiep en diep filter
	boring met peilbuis, ondiep, middeldiep en diep filter
	handboring met peilbuis
	hellingmeterbuis (HMB)
	gedrukte peilbuis (PB) / minifilter (MF)
	boring derden
	boring derden met peilbuis

### SONDERINGEN

	diep-/diepzware sondering
	middelzware sondering
	diep-/diepzware sondering met plaatselijke kleefmeting
	middelzware sondering met plaatselijke kleefmeting
	slagsondering
	niet uitgevoerde sondering
	waterspanningsmeter (WSM)
	sondering derden
	sondering derden met plaatselijke kleefmeting

### Type sonderingen






M	middelzware sondering
D	diepsondering
DZ	diepzware sondering
S	slagsondering

### Toegevoegde metingen


KM	meting van de plaatselijke kleef
P	meting van waterspanning
M	meting van de magnetische veldsterkte
G	meting van de geleidbaarheid
S	meting van de schuifgolfsnelheid (seismische meting)
T	meting van de temperatuur

### LEGENDA / TERMINOLOGIE

#### grind

	Grind, siltig
	Grind, zwak zandig
	Grind, matig zandig
	Grind, sterk zandig
	Grind, uiterst zandig

#### zand

	Zand, kleilig
	Zand, zwak siltig
	Zand, matig siltig
	Zand, sterk siltig
	Zand, uiterst siltig



#### veen

	Veen, mineraalarm
	Veen, zwak kleilig
	Veen, sterk kleilig
	Veen, zwak zandig
	Veen, sterk zandig







#### klei

	Klei, zwak siltig
	Klei, matig siltig
	Klei, sterk siltig
	Klei, uiterst siltig
	Klei, zwak zandig
	Klei, matig zandig
	Klei, sterk zandig

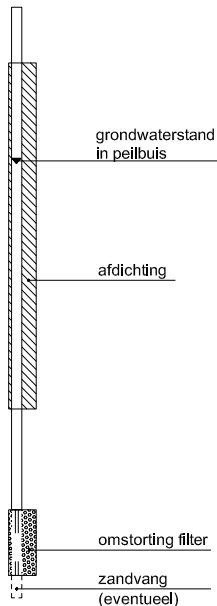
#### leem

	Leem, zwak zandig
	Leem, sterk zandig



#### Overige toevoegingen

	zwak humeus
	matig humeus
	sterk humeus
	zwak grindig
	matig grindig
	sterk grindig






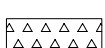
#### Peilbuis

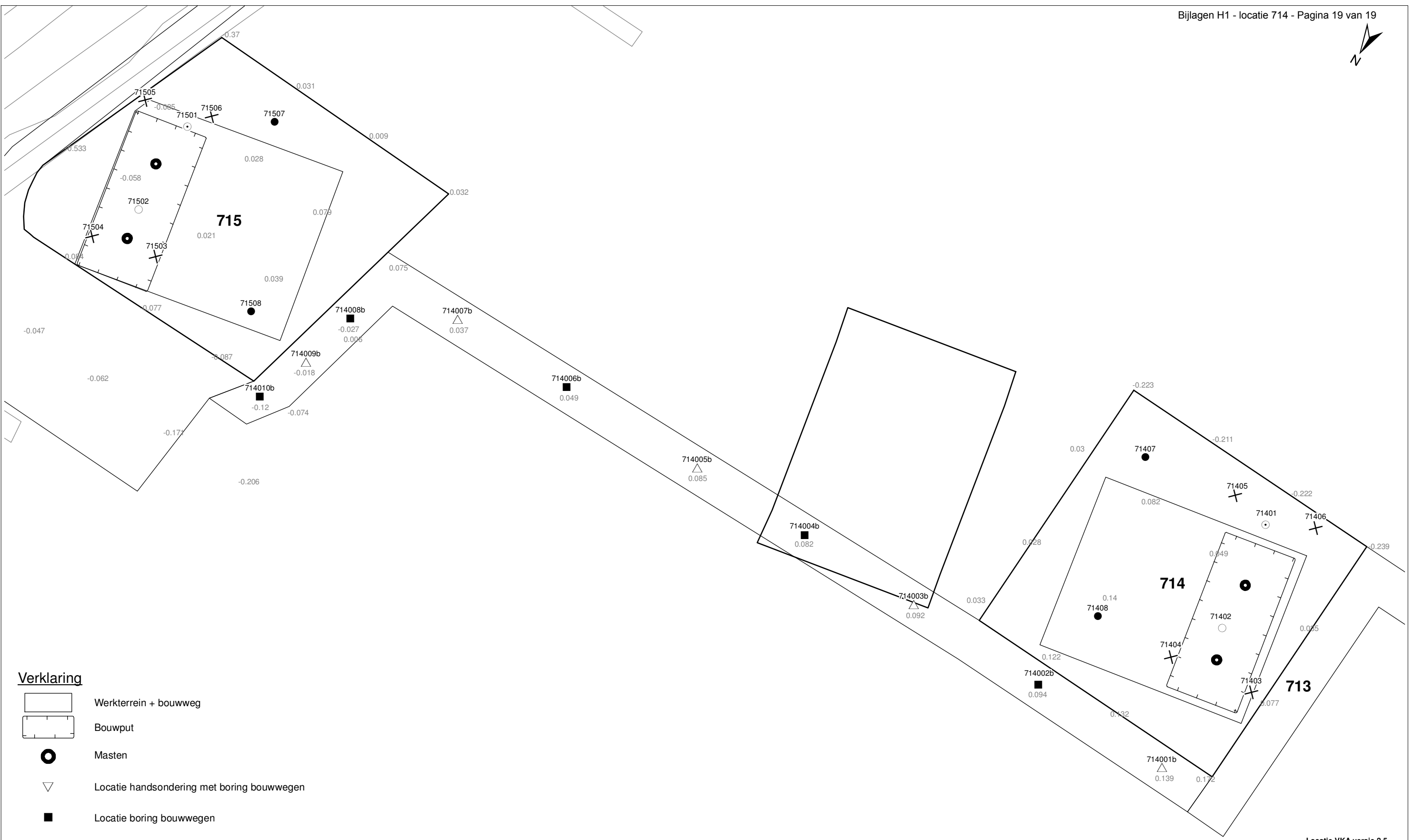


#### Monsters

	geroerd monster
	ongeroerd monster

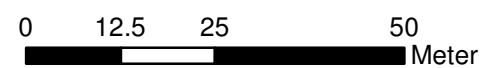
#### Overig

	gemiddeld hoogste grondwaterstand
	grondwaterstand
	gemiddeld laagste grondwaterstand
	slib
	verharding / kern / asfalt
	puin



**Verklaring**

-  Werkterrein + bouwweg
-  Bouwput
-  Masten
-  Locatie handsondering met boring bouwwegen
-  Locatie boring bouwwegen
-  Locatie boring tot 0,50 m-mv
-  Locatie boring tot 1,20 m-mv
-  Locatie boring tot 4,00 m-mv
-  Locatie boring + peilbuis
- SL** Locatie slibmonster (Locatie)
- BS** Locatie slibmonster (Bouwweg)



Locatie VKA versie 2.5  
Bouwweg VKA versie 2.5.1

<b>TITEL</b>				<b>BOORPUNTEN KAART MAST : 714</b>	
<b>Noord - West 380 kV</b>					
STATUS	GETEKEND DOOR <b>T. Cornea</b>	AFD.	PAR.	OPDRACHTGEVER <b>TenneT</b>	
	GECONTROLEERD DOOR <b>E. Aldershof</b>	AFD.	PAR.	OMSCHRIJVING WIJZIGING	GETEKEND BIJ <b>ARCADIS</b>
	VOOR AKKOORD <b>M. van Driel</b>	AFD.	PAR.	SCHAAL <b>1:1000</b>	DATUM 1e UITGAVE <b>03.04.2014</b>
VAKGEBIED	TEK. SOORT	PROJECT NR.	FORMAT <b>A3</b>	NUMMER <b>Mast nr. 714</b>	WLIZ. NR. <b>1</b>

## **2 Cultuurtechnisch onderzoek**

### 3 Geohydrologisch onderzoek

#### Verantwoording

Titel: Geohydrologisch onderzoek: project: Noord – West 380 kV  
Deelgebied:  
mastnummer: 714

Projectnummer: B.02032.000377.001

Referentienummer: T206878

Revisie: 1.0

Datum: 18 december 2014

Auteur(s): M.J.H. Rakhorst en M.M. Houdé

Gecontroleerd door: J.B. Helder

Paraaf gecontroleerd:



Goedgekeurd door: J. Assink



Paraaf goedgekeurd:

Contact: [TenneT380kVnw@arcadis.nl](mailto:TenneT380kVnw@arcadis.nl)

In het geohydrologisch onderzoek worden twee fases onderscheiden namelijk:

- Fase 1: Beknopte analyse van effecten
- Fase 2: Uitgebreide analyse van effecten indien onderlinge beïnvloeding daar aanleiding toe geeft

Fase 1 is in dit geohydrologisch rapport in paragraaf 3.1 t/m 3.4 uitgewerkt. Indien van toepassing is fase 2 in paragraaf 3.5 en 3.6 uitgewerkt.

#### INHOUDSOPGAVE

3.1. Inleiding

3.2. Veld- en laboratoriumwerkzaamheden

3.3. Algemene beschrijving tracé

3.4. Bemaling

3.5. Effecten grondwater (FASE 2: indien de effecten daar aanleiding toe geven)

3.6. Uitvoeringstechnische aspecten (FASE 2: indien de effecten daar aanleiding toe geven)

3.7 Bijlagen H3

Bijlage 3-1: Locatie inclusief onderzoekspunten

Bijlage 3-2: Overzicht veldgegevens en analyseresultaten

Bijlage 3-3: Tekening: waterinformatiekaart

### 3.1 *Inleiding*

Doel van het geohydrologisch onderzoek is om inzicht te geven in de geohydrologische situatie op de onderhavige mastlocatie 714. Dit voor de onderbouwing van de vergunningaanvraag in het kader van de Waterwet en het op te stellen werkplan door de aannemer.

Op basis van de geohydrologische situatie is het te verwachten waterbezwaar en de grondwater- en/of stijghoogteverlaging in de omgeving tijdens de bemaling berekend. Met deze gegevens kan de vergunning in het kader van de Waterwet aangevraagd worden.

Indien de mate waarin effecten optreden niet om nadere kwantificering vragen, wordt enkel fase 1 in deze rapportage uitgewerkt. Indien de mate waarin effecten optreden wel om nadere kwantificering vragen, is ook fase 2 uitgewerkt. Er wordt bij het bepalen van de effecten rekening gehouden met de mogelijke invloed van bemaling van naastgelegen masten op de verlaging. Voor een mastlocatie zijn de twee naastliggende mastlocaties maatgevend voor de verlaging en de effecten.

Dit geohydrologisch onderzoek vormt daarnaast een bron van gegevens en basis voor het door de aannemer op te stellen werkplan en uitvoeringsplan van de bemaling (bemalingsplan).

Daarnaast is aandacht besteed aan de kwalitatieve aspecten, vanuit de voorgenomen lozing van bemalingswater op oppervlaktewater.

### 3.2 *Veld- en laboratoriumwerkzaamheden*

#### 3.2.1 *Veldwerkzaamheden*

Ten behoeve van het geohydrologisch onderzoek zijn ter plaatse van de toekomstige bouwput de volgende veldwerkzaamheden uitgevoerd:

- 4 sonderingen tot 40 m -mv (of maximale reactiekracht van 16 ton);
- Twee boringen tot ten minste 4,0 m -mv;
- Het plaatsen van ten minste één peilbuis ter bepaling van de freatische grondwaterstand in de deklaag;
- De stijghoogte is bij plaatsing van de peilbuis bepaald. Na een wachttijd van tenminste 1 week is een tweede meting uitgevoerd;
- Het nemen van een monster van het oppervlaktewater. Niet ter plaatse van iedere mastlocatie is een monster genomen, maar wel van elk ontvangend oppervlaktewater (zie bijlage 3-3 voor de locatie van monsternamen).

De data waarop deze veldwerkzaamheden hebben plaatsgevonden, zijn weergegeven bij de resultaten van de veldwerkzaamheden zoals weergegeven in bijlage 3-2 en 3-3.

#### 3.2.2 *Laboratoriumwerkzaamheden*

Het grondwater in de peilbuizen en het oppervlaktewater is bemonsterd en geanalyseerd op het standaardlozingspakket (Arseen (As), Chloride (Cl), Zuurstof (O<sub>2</sub>), Ammonium (NH<sub>4</sub>), Stikstof (N-Kjeldahl), Fe<sup>2+</sup>, Fe-totaal, BZV (biologisch zuurstofverbruik), CZV (chemisch zuurstofverbruik), Sulfaat (totaal), Fosfaat (totaal), zuurgraad (pH), geleidingsvermogen (EGV), droogrest onopgeloste bestanddelen (zs)).

De resultaten van de veld- en laboratoriumwerkzaamheden zijn opgenomen in bijlage 3-2. De resultaten zijn tevens beknopt weergegeven in de als bijlage 3-3 opgenomen tekening.

### 3.3 *Algemene beschrijving tracé*

#### 3.3.1 *Maaiveld*

De hoogtemetingen gedaan tijdens de veldwerkzaamheden zijn in tabel 3.13 in bijlage 3-2 opgenomen. Hieruit leiden wij een gemiddelde maaiveldhoogte ter plaatse van de locatie af van 0,02 m NAP.

### 3.3.2 Bodemopbouw

In onderstaande paragrafen is de ondiepe bodemopbouw en geohydrologische opbouw beschreven.

#### 3.3.2.1 Ondiepe bodemopbouw

Op basis van boringen uitgevoerd tijdens de veldwerkzaamheden bestaat de deklaag vanaf maaiveld (0,02 NAP m) tot maximale boordiepte uit klei en zand.

#### 3.3.2.2 Geohydrologische opbouw

De regionale bodemopbouw is weergegeven in onderstaande tabel 3.1. De gegevens uit deze tabel zijn ontleend aan [www.DINOloket.nl](http://www.DINOloket.nl) aangevuld met de lokale locatiespecifieke gegevens zoals naar voren komt uit de sonderingen uitgevoerd in het kader van het geotechnische onderzoek (zie hoofdstuk 4) en de handboringen voor het cultuurtechnisch onderzoek (zie hoofdstuk 2). In onderstaande tabel zijn ook de geohydrologische formaties en de op basis van DINOloket en ervaring geïnterpreteerde parameters weergegeven (weerstand en doorlatendheden).

Daarnaast is bij de handboringen per laag de waterdoorlatendheid (k-waarde) geschat voor het berekenen van de uit te voeren bemalingen (zie bijlage 1-1).

**Tabel 3.1: Geohydrologische opbouw**

Globale diepte (m NAP)	Samenstelling	Geohydrologische eenheid	Formatie	Doorlatendheid/weerstand
0,02 tot -9,2	klei, zand	deklaag	Naaldwijk	450 dagen
-9,2 tot -30	zand	watervoerende laag	Peelo	1 tot 20 m/d

### 3.3.3 Watersysteem

In onderstaande paragrafen zijn de gegevens van het oppervlaktewater en grondwater beschreven.

#### 3.3.3.1 Oppervlaktewaterpeilen

Het peil van het oppervlaktewater is niet beschikbaar.

#### 3.3.3.2 Freatisch grondwater

De Gemiddeld Hoogste Grondwaterstand (GHG) en Gemiddeld Laagste Grondwaterstand (GLG) geven de grondwaterstandsfluctuatiezone aan. Deze kunnen in het veld terug te vinden zijn als hydromorfe profielkenmerken. Op basis van de hydromorfe profielkenmerken in boringen op de locatie is een gemiddelde GHG af te leiden van 0,78 m –mv en de GLG op 1,80 m –mv. Bij een maaiveldniveau van 0,02 m NAP komt dit overeen met een GHG van -0,75 m NAP en een GLG van -1,78 m NAP.

De in peilbuis 71401-1 met filterdiepte 1,85 tot 2,85 m –mv tijdens de veldwerkzaamheden opgenomen freatische stijghoogte is weergegeven in onderstaande tabel. De waarden ten opzichte van maaiveld zijn met de maaiveldhoogte van -0,08 m NAP bij de peilbuis (in het rapport afgerond op twee decimalen) vertaald naar een waarde ten opzichte van NAP.

**Tabel 3.2: Ondiepe stijghoogte peilbuis 71401-1**

Datum	Stijghoogte [m -mv]	Stijghoogte [m NAP]
3/12/2013	1,25	-1,33
3/21/2013	1,00	-1,08

#### *Stijghoogten diepe grondwater*

Op deze locatie is geen diepe peilbuis geplaatst en is in DINOloket in de directe omgeving geen representatief stijghoogteverloop beschikbaar voor de stijghoogte in de te bronneren bodemlaag.

In het DINOloket zijn geen hogere representatieve stijghoogtes gevonden die hoger zijn dan de gemeten grondwaterstanden. Dit komt overeen met de gemiddelde stijghoogte in het watervoerend pakket bepaald door Deltares (figuur 10.D uit Noord-West 380 kV-verbinding, watervergunningen, Deltares 2012).

### 3.3.3.3 Grond- en oppervlaktewaterkwaliteit

Het waterbeheer voor zowel de kwaliteit van grond- als oppervlaktewater valt onder verantwoordelijkheid van waterschap Noorderzijlvest. Of gehalten in het grondwater te hoog zijn en maatregelen nodig zijn voordat geloosd kan worden, dient in overleg met het waterschap te worden afgestemd.

De effecten op de waterkwaliteit kenmerken zich in het algemeen door verzilting, vermisting, zuurstofhuishouding, giftigheid, verkleuring, vertroebeling en bodemvorming. De parameters die hier invloed op hebben, zijn bepaald door een bemonstering en analyse van het grondwater in de peilbuizen en oppervlaktewater. De resultaten hiervan staan in tabel 3.4 weergegeven. Van het diepe grondwater zijn geen kwaliteitsgegevens beschikbaar.

Voor het lozen van grondwater is het Besluit lozing buiten inrichting van toepassing (16 maart 2011, artikel 3.2). Lozing in oppervlaktewater is toegestaan indien het gehalte onopgeloste stoffen ten hoogste 50 mg/l bedraagt en als gevolg van de lozing geen visuele verontreiniging optreedt. Dit laatste hangt over het algemeen samen met de aanwezigheid van ijzer en het zuurstofgehalte.

Ter plaatse van de lozingspunten zijn het oppervlaktewater en de waterbodem geanalyseerd. Dit is gedaan om de kwaliteit van het oppervlaktewater inzichtelijk te maken en de mate van visuele verontreiniging als gevolg van opwerveling van de waterbodem te kunnen inschatten.

In tabel 3.4 is tevens de norm voor onopgeloste bestanddelen in oppervlaktewater opgenomen. De tabel is aangevuld met indicatieve lozingsnormen voor de parameters die vanuit de zorgplicht relevant zijn voor de waterkwaliteit. Deze normen zijn echter indicatief en gebaseerd op Commissie Integraal Waterbeheer (Kleine en kortdurende lozingen Wvo, juni 2001).

**Tabel 3.4: Indicatieve lozingsnorm**

Parameter	Eenheid	Meetwaarde grondwater ondiep (71401-1-2)	Meetwaarde grondwater diep ()	Meetwaarde oppervlaktewater (71401ow-1-1)	Indicatieve norm
Filterdiepte	m -mv	1,85 tot 2,85	n.b.*	n.v.t.	n.v.t.
Droogrest onopgeloste bestanddelen	mg/l	26	n.b.*	12	< 50
Zuurstof [O]	mg O <sub>2</sub> /l	4,5	n.b.*	5,8	> 5.0
IJzer [Fe]	mg/l	0,1	n.b.*	0,5	< 5.0
Ammonium (als N)	mg N/l	0,2	n.b.*	1,1	< 20
Arseen [As]	µg/l	< 1,5	n.b.*	4,7	< 30
Chloride	mg/l	46	n.b.*	130	< 200
Fosfor [P]	mg/l	<0,05	n.b.*	0,600	< 1,0
Stikstof (N; volgens Kjeldahl)	mg/l	< 1,0	n.b.*	2,0	< 20
Sulfaat (opgelost, als S)	mg S/L	23,0	n.b.*	22,0	< 100

\*n.b. = niet beschikbaar

De gehalten, waargenomen in peilbuis 71401-1 met filterdiepte 1,85 tot 2,85 m -mv rond de diepte van de grondwateronttrekking, zijn representatief voor de lozing van de grondwateronttrekking.

Uit bovenstaande tabel kan geconstateerd worden dat bij de lozing van het grondwater de volgende indicatieve lozingsnormen overschreden worden: zuurstof.

De indicatieve lozingsnorm voor zuurstof wordt overschreden en de concentratie in het ontvangende oppervlaktewater is hoger dan die in het te lozen water. De verwachting is dat er door de lozing een verslechtering in waterkwaliteit in het ontvangende oppervlaktewater optreedt.

Maatregelen die genomen kunnen worden om de concentratie van deze stoffen te verhogen zijn de volgende: Verhogen van de concentratie zuurstof kan door middel van beluchten.



Maatregelen tegen verslechtering van de waterkwaliteit van het ontvangende oppervlaktewater (vanwege te hoge concentratie zuurstof) worden met het waterschap besproken.

### 3.4 Bemaling

#### 3.4.1 Aanlegmethode bi-pole mast

De afmeting van de bouwput bedraagt 25 x 50 m. De benodigde ontgravingsdiepte bedraagt 3,5 m – mv. Voor de aanleg van de mastvoet wordt met een maximale aanlegperiode en bemalingsduur van 4 weken gerekend.

#### 3.4.2 Berekening

Bij de berekening van het waterbezwaar is rekening gehouden met de volgende uitgangs- en aandachtspunten.

##### 3.4.2.1 Uitgangspunten

- De berekeningen zijn uitgevoerd ten opzichte van de stijghoogte in het watervoerend pakket om geen onderschatting te maken van het waterbezwaar (worstcase-scenario);
- Bij de bemaling is uitgegaan van een ontwateringsdiepte van 0,5 m beneden de putbodem;
- De onttrekkingshoeveelheden en bijbehorende verlagingen zijn berekend uitgaande van een instationair onttrekkingsdebiet. Bij een gespannen pakket is uitgegaan van een stationair onttrekkingsdebiet aangezien binnen de aangehouden bemalingsduur het maximale invloedgebiedsgebied wordt bereikt;
- Voor analytische berekeningsmethoden is een oneindig uitgestrekt homogeen pakket verondersteld. Bij een gespannen pakket is uitgegaan van een stationair onttrekkingsdebiet aangezien binnen de aangehouden bemalingsduur het maximale invloedgebiedsgebied wordt bereikt;
- In de onttrekkingshoeveelheden is geen rekening gehouden met een eventuele toename in debiet als gevolg van de nabije ligging van oppervlaktewater;
- In de berekeningen wordt rekening gehouden met de effectieve dikte van de watervoerende laag (onvolkomenheid van filters volgens Forcheimer);
- De lozing van het onttrokken grondwater kan plaatsvinden op nabij gelegen oppervlaktewater, waar ook het monster uit oppervlaktewater is genomen (zie bijlage 3-3);
- Per mastlocatie wordt met een maximale bemalingsduur van 4 weken gerekend.

##### 3.4.2.2 Debiet en waterbezwaar

Bij de bemalingen kan sprake zijn van een freatische, een deels semi-gespannen en deels gespannen situatie van het grondwater. De formules van Theis kan worden gebruikt bij instationaire bemaling voor deze drie situaties. Omdat deze allemaal voorkomen op dit tracé is de formule van Theis toepasbaar. Hiervoor dient wel de parameter meewerkend porievolume of specifieke berging per situatie aangepast te worden. Op de delen van het tracé waar een gespannen situatie van het grondwater aanwezig is, passen wij de formules van De Glee toe.

#### *Theis*

Voor de berekening van debieten en verlaging van de stijghoogte in freatische, een deels semi-gespannen situatie van het grondwater is gebruik gemaakt van een afgeleide van de formule van Theis (1935).

$$Q_{Theis} = \frac{s_r \cdot A \cdot \pi \cdot kD}{W(u)}$$

met	Sr	=	gewenste verlaging ter hoogte van de bouwput (m)
	kD	=	transmissiviteit (m <sup>2</sup> /d)
	W(u)	=	Theis Well functie (-)

Waarin u :

$$u = \frac{r^2 S}{4.kD.t} \quad (-)$$

met  $r$  = straal bouwput (m)  
 $S$  = bergingscoëfficiënt (-)  
 $t$  = tijd (d)

W(u) : Theis well functie, die benaderd kan worden door:

$$W(u) = -0,5772 - \ln u + u - \frac{u^2}{2.2!} + \frac{u^2}{3.3!} - \frac{u^2}{4.4!} + \dots$$

#### De Glee

Op de delen van het tracé waar een gespannen situatie van het grondwater aanwezig is, passen wij de formule van De Glee toe.

#### Spanningsbemaling

De formule van De Glee kan worden gebruikt voor stationaire berekeningen in semi-gespannen aquifers. In dat geval is sprake van nalevering vanuit de aquitard of bovenliggende aquifer. De volgende randvoorwaarden:

- Aquifer is semi-gespannen;
- Aquifer en aquitard zijn oneindig uitgestrekte pakketten;
- Homogeen, isotroop en uniforme dikte van de aquifer;
- Uitgangssituatie: horizontale grondwaterspiegel;
- Constante onttrekkingshoeveelheid en stroming naar de put is stationair;
- Volkomen bron;
- Verticale stroming in aquitard;
- Verwaarloosbare verlaging in boven- (en onder-)gelegen aquifer;
- $\lambda > 3D$ .

Maatgevend voor de mate van nalevering van grondwater uit een boven- (en onder)liggend pakket is de weerstand van de aquitard (deklaag) en de hoeveelheid te onttrekken water.

Formule van De Glee:

$$Q_{DeGlee} = \frac{(s.2. \pi. kD)}{K_0(r/\lambda)}$$

met  $s$  = gewenste verlaging ter hoogte van de bouwput  
 $K_0(r/\lambda)$  = Besselfunctie  
 $r$  = straal van de bouwput  
 $\lambda$  = spreidingslengte =  $\sqrt{k * D * c}$   
 $k$  = doorlatendheid  
 $D$  = dikte aquifer  
 $c$  = weerstand aquitard

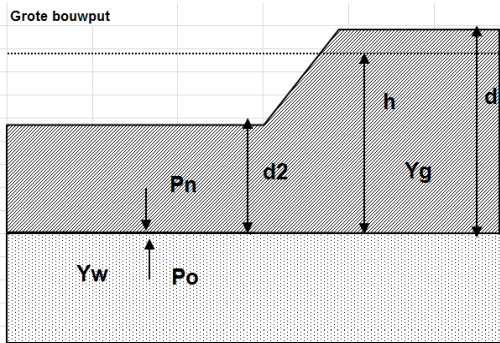
#### 3.4.2.3 Opbarstgevaar

Indien zich onder de bouwputbodembodem een slecht doorlatende laag bevindt, bestaat er een risico dat de bouwputbodembodem, als gevolg van de waterdruk aan de onderzijde van deze laag, zal opbarsten. Het gevaar voor opbarsten wordt bepaald door de verhouding tussen de opwaartse en neerwaartse krachten, in formule:

$$V_f = P_n/P_o = d_2 * \gamma_g / h * \gamma_w$$

Waarin:

- Vf veiligheidsfactor, verhouding tussen neer- en opwaartse druk (1,2);
- Pn neerwaartse druk door bovenliggende grondlagen (kN/m<sup>2</sup>);
- Po opwaartse druk (waterspanning) (kN/m<sup>2</sup>);
- d2 dikte van de slecht doorlatende grondlagen onder de bouwputbodembodem (m);
- Yg gemiddeld volumegewicht van de grond inclusief poriewater (kN/m<sup>2</sup>);
- Yw gemiddeld volumegewicht van poriewater (kN/m<sup>2</sup>);
- h stijghoogte van het grondwater in de onderliggende watervoerende laag t.o.v. de onderzijde van de slecht doorlatende laag.



**Tabel 3.5: Uitgangspunten en uitkomsten van de opbarstberekening.**

mast	uitgangspunten			Yw	aandeel bodem			Yg	evenwichtsberekening			
	d2 [m]	d [m]	h [m]		veen [10]	klei [14]	zand [18]		Pn [kN]	Po [kN]	Yf < 1,2	verlaging stijghoogte [m]
714	5,7	9,2	8,5	9,8	0,0	0,8	0,2	14,8	84,4	82,8	Ja	1,3

Uit bovenstaande tabel volgt of er een veiligheidsfactor (Yf) is, die al dan niet groter is dan 1,2. Aangezien hier “Ja” aangegeven is, is een verlaging van de stijghoogte door spanningsbemaling van 1,3 meter benodigd om opbarsting van de bouwput te voorkomen.

#### 3.4.2.4 Bandbreedteanalyse

Voor de bandbreedteanalyse is een tweetal parameters die we beschouwen:

- Bodemopbouw;
- Stijghoogten.

De gegevens van het te bemalen werk zoals bemalingsduur en afmetingen nemen wij niet mee omdat deze als uitgangspunt gezien moeten worden.

Het onttrekkingsdebiet en waterbezwaar worden voornamelijk bepaald door de doorlatendheid van de aanwezige zandlaag onder de deklaag. Op basis van de boorbeschrijvingen en ervaring hebben we een kD waarde van 400,0 m<sup>2</sup>/dag en een dikte van 20,00 m aangehouden. De doorlatendheid zou kunnen variëren tussen 1,0 m/dag en 20,0 m/dag. Bij de berekening van het debiet en waterbezwaar wordt rekening gehouden met deze spreiding.

Uitgangspunt is het worst-case scenario, daarom zijn het uiteindelijke debiet en waterbezwaar met de maximale doorlatendheid opgenomen in het rapport.

#### 3.4.2.5 Debiet en waterbezwaar

##### *Deklaag*

Voor de bemaling van de deklaag met een verlaging ten opzichte van de GHG van 3,2 m is het totaal benodigd debiet berekend op 33,6 m<sup>3</sup>/uur. Bij een verlaging ten opzichte van de GLG van 2,2 is het totaal benodigde debiet berekend op 19,7 m<sup>3</sup>/uur.

### Spanningsbemaling

Voor de spanningsbemaling van de watervoerende laag met een verlaging ten opzichte van de maximaal gemeten stijghoogte is voor een verlaging van 1,3 m het totaal benodigd debiet berekend op 69,8 m<sup>3</sup>/uur.

Het totale debiet van de bemaling bedraagt bij GHG 103,4 m<sup>3</sup>/uur en bij GLG 32,1 m<sup>3</sup>/uur.

### Waterbezwaar

De bemalingsduur bedraagt vier weken. Het totaal verwachte waterbezwaar in de bemalingsperiode van 4 weken bedraagt circa 69.505 m<sup>3</sup> bij GHG en 21.532 m<sup>3</sup> bij GLG.

Het waterbezwaar overschrijdt de vergunningsplichtige hoeveelheid wel.

Een aantal zaken kan leiden tot een hoger waterbezwaar dan hier berekend is. Er kan neerslag vallen. Daarnaast moet rekening gehouden worden met het leegpompen van de bouwkuip en mogelijk leegpompen van nabijgelegen oppervlaktewater. Ook kunnen mogelijke onvoorziene situaties tot extra waterbezwaar leiden. Deze zijn niet meegenomen in de berekening van het waterbezwaar.

### 3.4.3 Bemalingswijze

Bij de bemalingswijze dient rekening gehouden te worden met de heterogeniteit in bodemopbouw. Het goed ontwateren van de verschillende lagen in de bodem kan door het toepassen van verticale onttrekkingfilters met lange perforatie en, al dan niet haalbuizen.

### 3.4.4 Verlaging grondwaterstand en invloedsgebied

#### 3.4.4.1 Invloedsgebied freatisch pakket

In afbeelding 3.1 is de ligging van de mastlocatie en het maximale invloedsgebied weergegeven op een topografische ondergrond.

Het maximale invloedsgebied in de deklaag bedraagt 105 m, onder de slecht doorlatende laag in de watervoerende laag 335 m. Dit maximale invloedsgebied is weergegeven op kaart om een eventuele afweging te maken over het al dan niet acceptabel zijn van deze effecten.

#### 3.4.4.2 Invloedsgebied watervoerend pakket

**Tabel 3.6: Invloedsgebieden bij GHG**

	afstand [m]	
verlaging	freatisch pakket	watervoerend pakket
0,05 m	105	335
0,10 m	95	255
0,20 m	80	180
0,5 m	65	90
1,0 m	55	40

Het invloedsgebied overlapt met naastgelegen mastlocaties. De verlaging in het overlappende gebied is de som van de afzonderlijke verlagingen, bij gelijktijdige bemaling kan hierdoor het debiet lager worden om dezelfde ontwateringsdiepte te bereiken. De uitgevoerde berekening is daardoor worst-case. Bij gelijktijdige bemaling dient met de onderlinge beïnvloeding rekening gehouden te worden, zodat het invloedsgebied niet groter wordt.

#### 3.4.5 Beknopte analyse mogelijke effecten

Binnen het maximale invloedsgebied zijn de volgende objecten aanwezig: infrastructuur (op 290m afstand, dit betekend een verlaging van < 0.1 m) en landbouw (zie afbeelding 3.1).

### Zettingen

De bodemopbouw en grondwaterverlagingen ter plekke van de infrastructuur geven aan dat geen zettingschade kan optreden.

### Droogteschade voor landbouw

Als gevolg van de verlaging grondwaterstand is niet uit te sluiten dat droogteschade optreedt ter plaatse van de landbouwpercelen. Daarom moet voorafgaand aan de werkzaamheden worden afgestemd met de eigenaar.

Grondwateronttrekkingen van derden zijn op basis van het landelijk grondwaterregister en gegevens van de provincie niet aanwezig. Er is geen informatie beschikbaar over onttrekkingen die niet bij de provincie zijn geregistreerd.

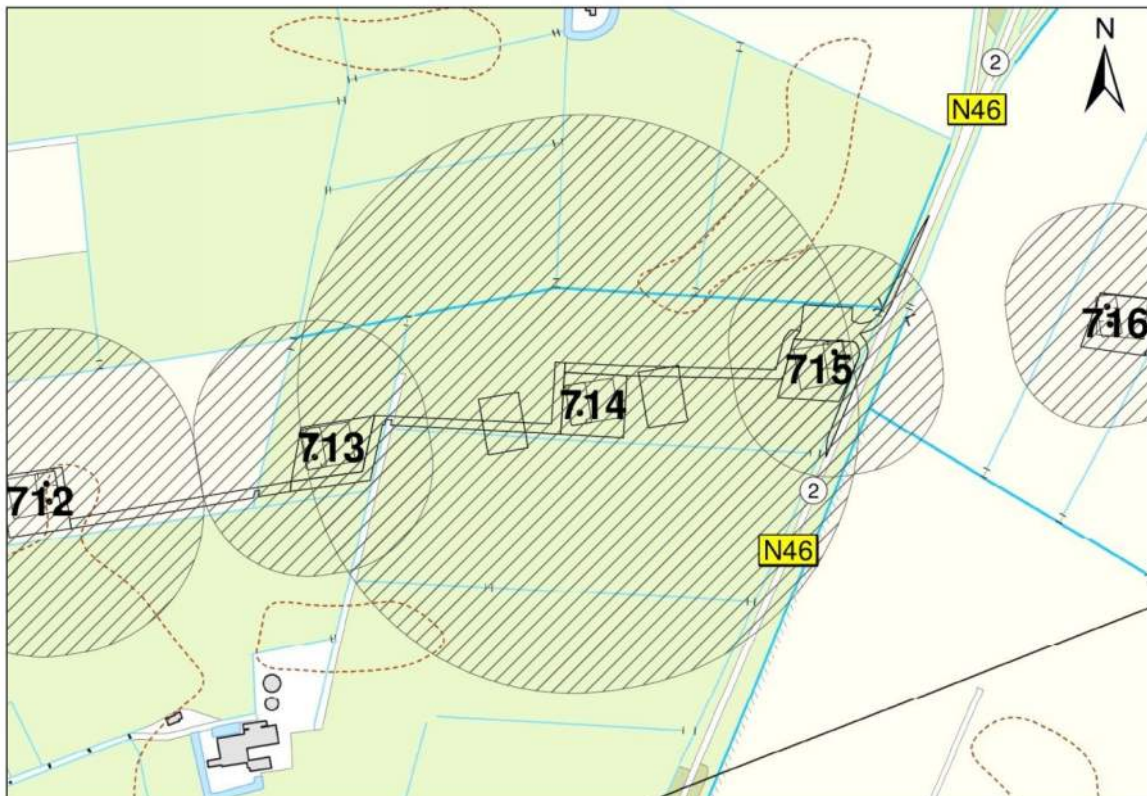
### Grondwaterbeschermingsgebieden

De locatie is niet gelegen in een waterwingebied of boringsvrije zone en dus ook niet binnen een grondwaterbeschermingsgebied.

Mogelijke maatregelen om het invloedsgebied te verkleinen zijn:

- Verhogen van de mastvoet;
- Toepassen van retourbemaling, in het geval van spanningsbemaling;
- Toepassen van onttrekkingsbeperkende maatregelen zoals waterdichte (beton)vloeren of biologische afbreekbare waterremmende injectievloeistof;
- Verkorten van de bemalingsduur.

**Afbeelding 3.1: Ligging mastlocatie en invloedsgebied op topografische ondergrond** (Bron: top10NL-Kadaster)



### 3.5 *Effecten grondwater*

Op basis van de aanwezige bodemopbouw is het berekende invloedsgebied op locatie 714 representatief voor de nabij gelegen mastlocaties. Aanleiding voor een uitgebreide analyse van effecten is daarom niet aanwezig. De thema's in onderstaande paragrafen 3.5 en 3.6 worden daarom niet verder uitgewerkt.

- 3.5.1 Zettingen
- 3.5.2 Droogteschade landbouw
- 3.5.3 Droogteschade natuur
- 3.5.4 Verontreinigingen
- 3.5.5 Archeologie
- 3.5.6 Grondwateronttrekkingen derden

### 3.6 *Uitvoeringstechnische aspecten*

- 3.6.1 Technische principes bemaling
- 3.6.2 Voorschriften, vergunningen en heffingen
- 3.6.3 Monitoring

### 3.7 *Samenvatting*

In onderstaande tabel 3.7 is een samenvatting weergegeven van het verwachte waterbezwaar, de geadviseerde bemalingswijze en aandachtpunten.

**Tabel 3.7: Samenvatting bemaling**

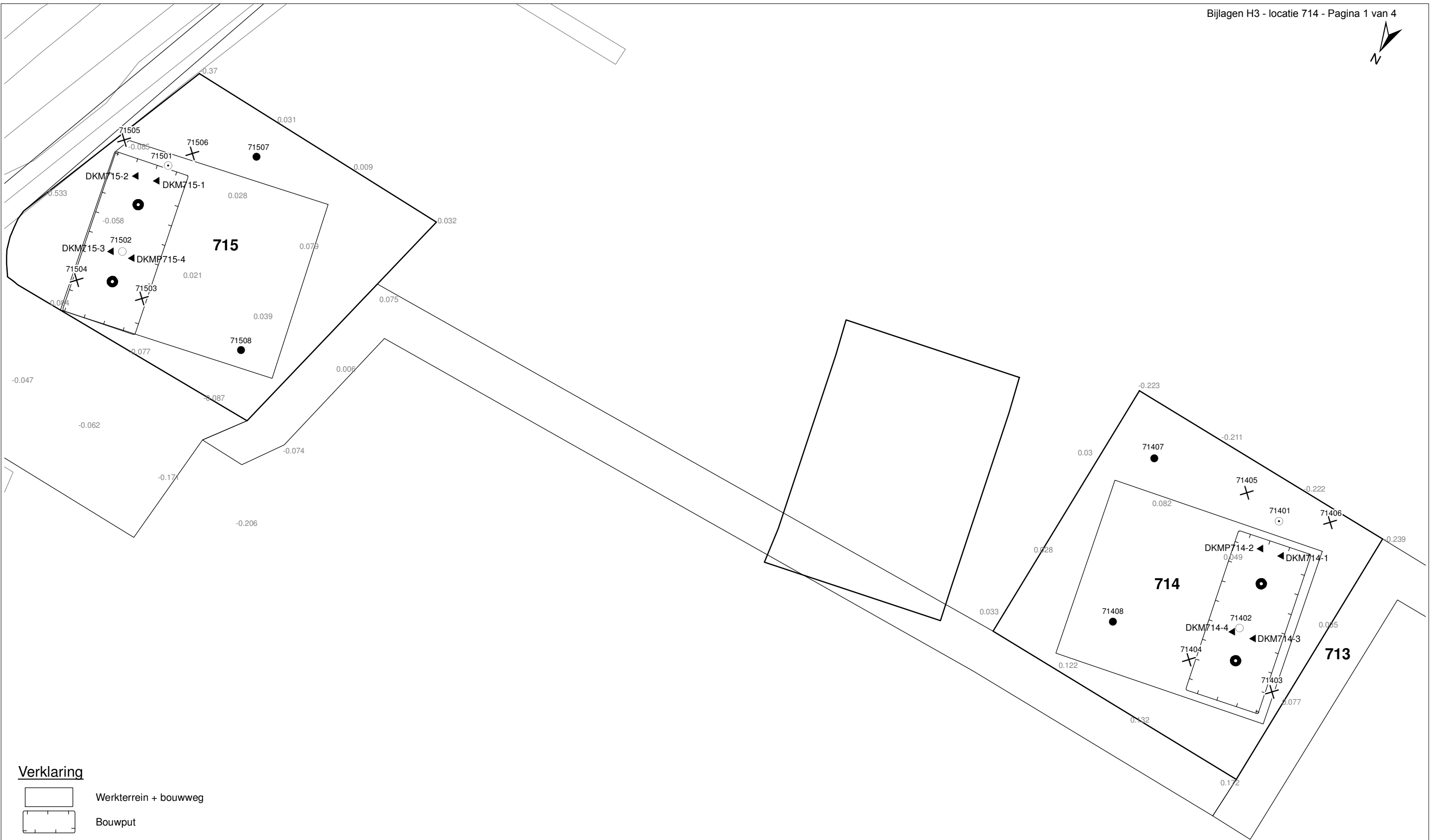
thema	resultaat
lozing	zuurstof
spanningsbemaling noodzakelijk	Ja
debiet freatisch pakket	33,6 m <sup>3</sup> /uur
debiet watervoerend pakket/spanningsbemaling	69,8 m <sup>3</sup> /uur voor GHG
debiet totaal	103,4 m <sup>3</sup> /uur voor GHG
bemalingsduur	4 weken
totaal waterbezwaar	69.505 m <sup>3</sup>
Invloedgebied deklaag	105 m
Invloedgebied watervoerend pakket	335 m
Bemalingswijze	verticale bemaling van deklaag en watervoerende laag
Potentieel effect	Verdroging

### 3.8 *Bijlagen H3*


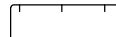






Bijlage 3-1: Locatie inclusief onderzoekspunten


Bijlage 3-2: Overzicht veldgegevens en analyseresultaten

Bijlage 3-3: Tekening: waterinformatiekaart



**Verklaring**

-  Werkterrein + bouwweg
-  Bouwput
-  Masten
-  Locatie sondering incl. nummer
-  Locatie boring tot 0,50 m-mv
-  Locatie boring tot 1,20 m-mv
-  Locatie boring tot 4,00 m-mv
-  Locatie boring + peilbuis



Locatie VKA versie 2.5  
Bouwweg VKA versie 2.5.1

TITEL		GEOHYDROLOGIE KAART MAST : <b>714</b>		Noord - West 380 kV	
STATUS	GETEKEND DOOR	AFD.	PAR.	OPDRACHTGEVER	TenneT
	T. Cornea				
	GECONTROLEERD DOOR	AFD.	PAR.	OMSCHRIJVING WIJZIGING	GETEKEND BIJ
	E. Aldershof				ARCADIS
	VOOR AKKOORD	AFD.	PAR.	SCHAAL	DATUM 1e UITGAVE
	M. van Driel			1:1000	03.04.2014
				DATUM WIJZIGING	
VAKGEBIED	TEK. SOORT	PROJECT NR.	FORMAT	NUMMER	WLIZ. NR.
			A3	<b>Mast nr. 714</b>	1

**Bijlage 3-2 overzicht veldgegevens mast 714**  
**(Van het diepe grondwater zijn geen kwaliteitsgegevens beschikbaar)**

**Tabel 3.7: Veldmetingen peilbuis 71401-1**

Parameter	Meetwaarde	Eenheid
Datum monstername	3/21/2013	
Filterdiepte	1,9 tot 2,9	m -mv
Zuurgraad	705,0	
Geleidbaarheid stabiel	1150	µS/cm
Grondwaterstand	1,00	cm -mv
Temperatuur	5,8	°C

**Tabel 3.8: Analyse grondwater peilbuis 71401-1**

Parameter	Meetwaarde	Eenheid
Filterdiepte	1,9 tot 2,9	m -mv
Ammonium	0,2	mg/l
Ammonium (als N)	0,2	mg N/l
Arseen [As]	< 1,5	µg/l
BZV-5	< 1,0	mg O2/l
Chloride	46	mg/l
CZV	16	mg/l
Droogrest onopgeloste bestanddelen	26	mg/l
Fosfaat (als P2O5)	0,12	mg P2O5/l
Fosfaat (als PO4)	0,15	mg PO4/l
Fosfor [P]	<0,05	mg/l
IJzer [Fe]	0,1	mg/l
Stikstof (N; vlgs Kjeldahl)	< 1,0	mg/l
Sulfaat (als SO4)	68	mg SO4/l
Sulfaat (opgelost, als S)	23,0	mg S/L
Zuurstof [O]	4,5	mg O2/l

**Tabel 3.11: Veldmetingen oppervlaktewater 71401ow-1**

Parameter	Meetwaarde	Eenheid
Zuurgraad	8,3	
Geleidbaarheid stabiel	1410	µS/cm
Temperatuur	3,3	°C

**Tabel 3.12: Analyse oppervlaktewater 71401ow-1**

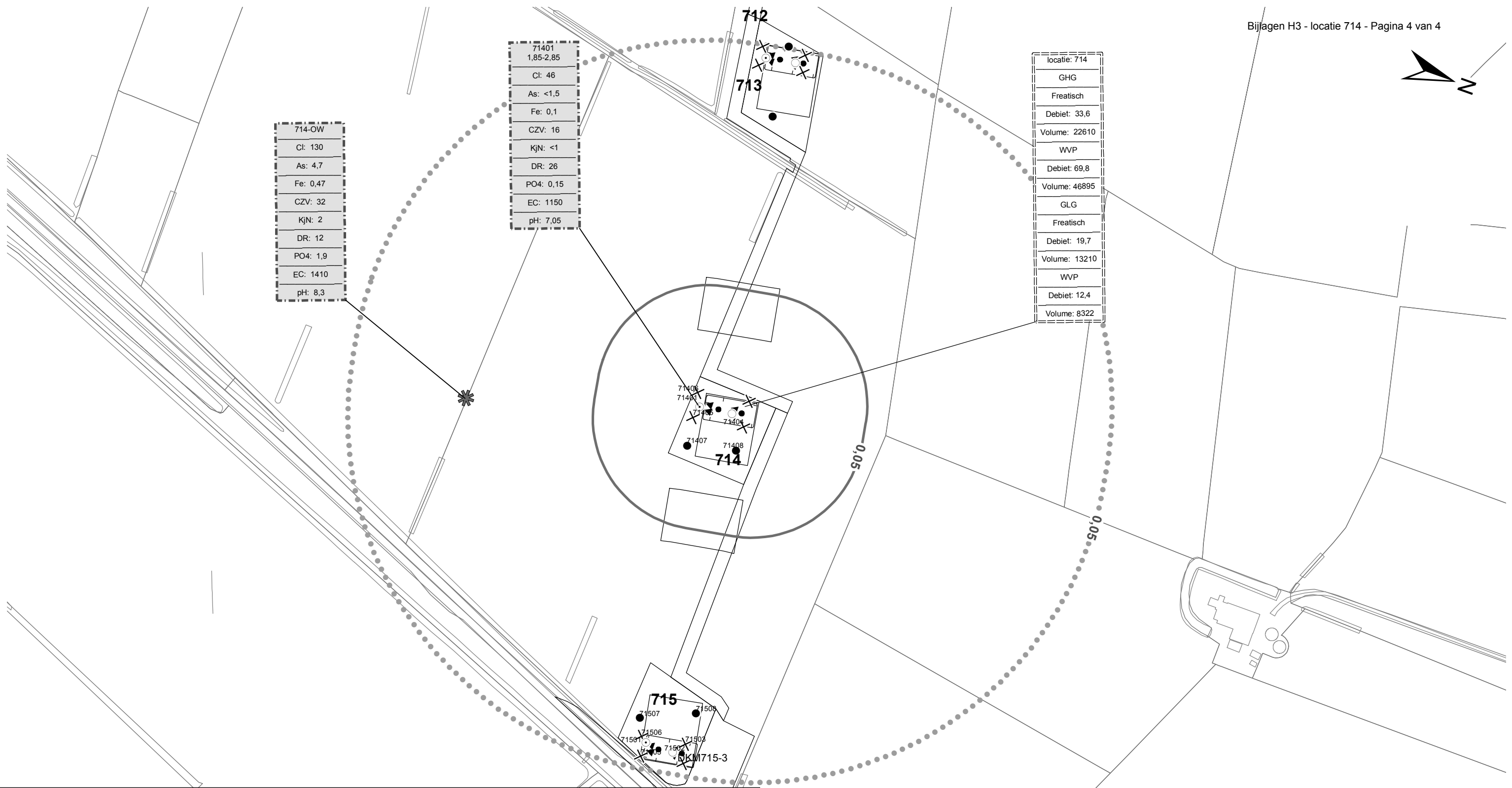
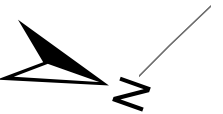
Parameter	Meetwaarde	Eenheid
Datum monstername	3/21/2013	
Ammonium	1,4	mg/l
Ammonium (als N)	1,1	mg N/l
Arseen [As]	4,7	µg/l
BZV-5	3,6	mg O2/l
Chloride	130	mg/l
CZV	32	mg/l
Droogrest onopgeloste bestanddelen	12	mg/l
Fosfaat (als P2O5)	1,40	mg P2O5/l
Fosfaat (als PO4)	1,90	mg PO4/l



Fosfor [P]	0,600	mg/l
IJzer [Fe]	0,5	mg/l
Stikstof (N; vlgs Kjeldahl)	2,0	mg/l
Sulfaat (als SO4)	67	mg SO4/l
Sulfaat (opgelost, als S)	22,0	mg S/L
Zuurstof [O]	5,8	mg O2/l

**Tabel 3.13: Maaiveldhoogten**

X-coördinaat	Y-coördinaat	Maaiveldniveau in m NAP
240064,554	594327,295	0,094
240023,246	594329,612	0,139
240105,619	594325,778	0,092
240141,463	594324,616	0,082
240176,76	594323,731	0,085
240219,38	594322,909	0,049
240255,026	594322,195	0,037
240280,733	594337,115	-0,027
240285,169	594353,77	-0,018
240291,29	594368,551	-0,12
240032,879	594256,892	-0,082
240028,626	594287,725	0,037
240012,471	594299,046	0,09
240036,73	594301,948	0,105
240044,25	594254,183	-0,13
240020,383	594250,635	-0,132
240071,103	594257,752	-0,014
240059,94	594302,555	0,132



**Verklaring**

- Werkterrein + bouwwegen
- Bouwput
- Masten
- Locatie sondering incl. nummer
- Locatie boring tot 0,50 m-mv
- Locatie boring tot 1.20 m-mv
- Locatie boring tot 4.00 m-mv
- Locatie boring + peilbuis
- Locatie oppervlaktewater monster

- Verlagingscontouren (GHG)**
- Verlagings 0,05 m freatisch
  - Verlagings 0,05 m WVP
- Verlagingscontouren (GLG)**
- Verlagings 0,05 m freatisch
  - Verlagings 0,05 m WVP
- Verklaring labels**
- Gegevens locatie
  - Analyseresultaten grondwater

- Verklaring analyseresultaten:**
- Cl :Chloride (in mg/l)
  - As :Arseen (in µg/l)
  - Fe :IJzer (in mg/l)
  - CZV :Chemisch zuurstof verbruik (in mg O<sub>2</sub> /l)
  - KjN :Stikstof volgens Kjeldahl (in mg/l)
  - DR :Droogrest onopgeloste bestanddelen (in mg/l)
  - PO4 :Fosfaat (mg/l)
  - pH :Zuurgraad
  - EC :Elektrische geleidbaarheid (µS/cm)
- Eenheden Krusingen en Strekkingen:**
- Debeten (Q) (in m<sup>3</sup> / uur)
  - Volumes (V) (in m<sup>3</sup>)
- Afkortingen  
SB: Spanningsbemaling

locatie: 714
GHG
Freatisch
Debiet: 33,6
Volume: 22610
WVP
Debiet: 69,8
Volume: 46895
GLG
Freatisch
Debiet: 19,7
Volume: 13210
WVP
Debiet: 12,4
Volume: 8322

71401
1,85-2,85
Cl: 46
As: <1,5
Fe: 0,1
CZV: 16
KjN: <1
DR: 26
PO4: 0,15
EC: 1150
pH: 7,05

714-OW
Cl: 130
As: 4,7
Fe: 0,47
CZV: 32
KjN: 2
DR: 12
PO4: 1,9
EC: 1410
pH: 8,3

Locatie VKA versie 2.5  
Bouwwegen VKA versie 2.5.1

TITEL					
Waterinformatiekaart mast : 714					
Noord - West 380 kV					
STATUS	GETEKEND DOOR	AFD.	PAR.	OPDRACHTGEVER	
	I. Dinu			TenneT	
	GECONTROLEERD DOOR	AFD.	PAR.	OMSCHRIJVING WUZIGING	GETEKEND BIJ
	E. Aldershof				ARCADIS
	VOOR AKKOORD	AFD.	PAR.	SCHAAL	DATUM 1e UITGAVE
	M. van Driel			1:3500	6/26/2014
				DATUM WUZIGING	
VAKGEBIED	TEK. SOORT	PROJECT NR.	FORMAT	NUMMER	WUZ NR.
			A3	Mast nr. 714	0

## 4 Grondmechanisch onderzoek

### Verantwoording

Titel: Grondmechanisch onderzoek: project: Noord-West 380 kV  
deelgebied 1  
mastnummer 714

Projectnummer: 000.144

Referentienummer: 6012-0102-000.R714

Revisie: 1

Datum: 24-04-2013

Auteur(s): G.Hofstede  
E-mail adres: b.bosman@fugro.nl

Gecontroleerd door: B. Bosman, teamleider sonderingen  
Paraaf gecontroleerd: BB

Goedgekeurd door: W.H.J. van der Velden, projectleider  
Paraaf goedgekeurd: WHV

Contact: B. Bosman, teamleider sonderingen

### INHOUDSOPGAVE

- 4.1. Inleiding
  - 4.2. Uitzetten en waterpassen
  - 4.3. Sonderen
  - 4.4. Onderzoeksresultaten
- Bijlagen

#### 4.1. Inleiding

Ten behoeve van het funderingsontwerp en de omgevingsvergunning voor de bouw van de mast zijn er gegevens verzameld van de bodemopbouw. De resultaten zijn in dit hoofdstuk beschreven.

Ter plaatse van de mastlocatie zijn de volgende veldwerkzaamheden uitgevoerd:

- 4 sonderingen met meting van plaatselijke wrijvingsweerstand tot 40 m -mv [of maximale reactiekracht], waarvan 1 sondering met meting van de waterspanning.

#### 4.2. Uitzetten en waterpassen

De onderzoeklocaties zijn door Fugro GeoServices B.V. uitvoering uitgezet en gewaterpast, waarbij de locaties zijn gemeten met behulp van GPS-RTK en zijn weergegeven ten opzichte van RD/NAP. De onderzoekslocaties zijn weergegeven op de situatietekening.

De coördinaten van de onderzochte punten zijn onderaan de sondeergrafieken en in onderstaande tabel weergegeven.

	X-coördinaat	Y-coördinaat	Maaiveldniveau (NAP)
DKM714-1	240027.8	594264.6	-0.04
DKMP714-2	240033.7	594265.6	0.00
DKM714-3	240024.0	594288.3	0.04
DKM714-4	240029.9	594289.2	0.00

De hoogtebepaling van de onderzoekslocaties in het terrein is uitgevoerd met als doel de bodemopbouw te refereren aan een vaste referentiehoogte. De gerapporteerde hoogtes zijn niet geschikt voor andere doeleinden dan dit onderzoek.

Voor een verklaring van de op de situatietekening gebruikte tekens en symbolen wordt verwezen naar de bijlage "Legenda Terreinproeven en Grondsoorten".

#### 4.3. Sonderen

De sonderingen zijn uitgevoerd met de elektrische Fugro-kleefmantelconus conform norm NEN 5140, klasse 2. Een beschrijving van de gevolgde meet- en registratiemethode is gegeven in de bijlage "Continu Elektrisch Sonderen". De conus is voorzien van een hellingmeter. In de sondeergrafieken is de diepte gecorrigeerd voor de gemeten afwijking van de verticaal.

Op de grafieken van de sonderingen is het wrijvingsgetal weergegeven. Dit is de verhouding tussen de plaatselijke wrijvingsweerstand en de conusweerstand. Empirisch is vastgesteld dat het wrijvingsgetal een nauwe relatie heeft met de grondsoort, zodat een goede indicatie van de laagopbouw is verkregen.

De sonderingen zijn uitgewerkt met een interpretatie van het wrijvingsgetal voor identificatie van de bodemlagen. De identificatie van de bodemlagen is uitgevoerd volgens Robertson (1990), die door Fugro is aangepast aan de Nederlandse omstandigheden. Voor achtergronden en beperkingen wordt verwezen naar de bijlage "Continu Elektrisch Sonderen". De identificatie is indicatief en alleen geldig voor lagen onder de grondwaterstand. De resultaten dienen te worden geverifieerd met boringen of geologische informatie.

Op de sondeergrafiek waarop het resultaat van de meting van de waterspanning is gepresenteerd, is ook de waterspanningsindex gegeven. Dit is de verhouding tussen de waterspanning en de conusweerstand. In het algemeen kan worden gesteld dat een hoge index een minder goed water doorlatende laag weergeeft. Voor de interpretatie van de waterspanningssonderingen verwijzen wij naar de bijlage "Interpretatie van waterspanningssonderingen".

#### 4.4. *Onderzoeksresultaten*

De onderzoeksresultaten zijn opgenomen in de volgende bijlagen:

Bijlage: 6012-0102-000-714

Situatie inclusief onderzoekslocaties

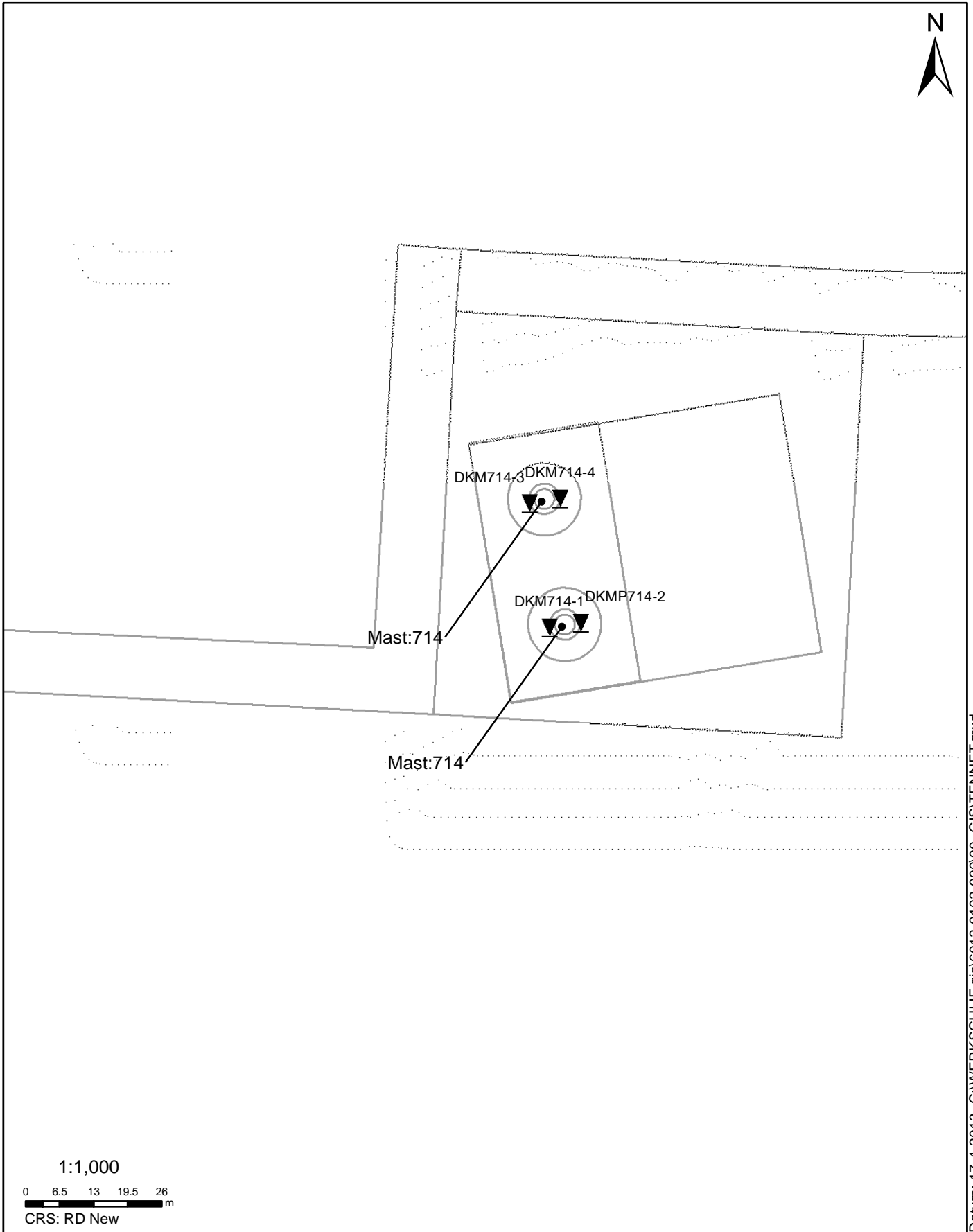
Bijlage: DKM714-1 t/m DKM714-4

Sonderingen

"Legenda Terreinproeven en Grondsoorten"

"Continu Elektrisch Sonderen"

"Interpretatie van waterspanningssonderingen"



**SITUATIE**

NOORD - WEST 380

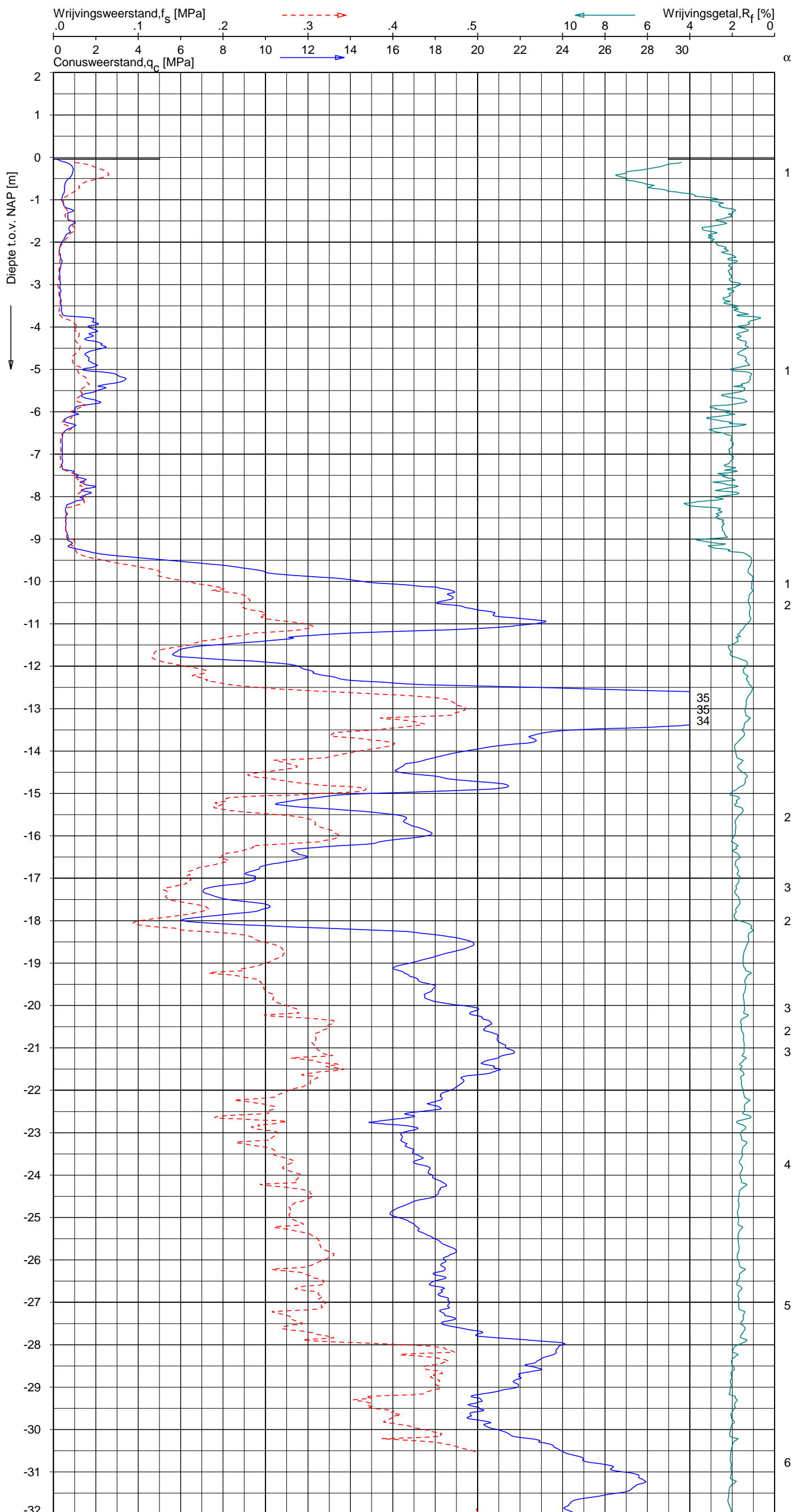
Opdr.nr.: 6012-0102-000

Bijlage : 714

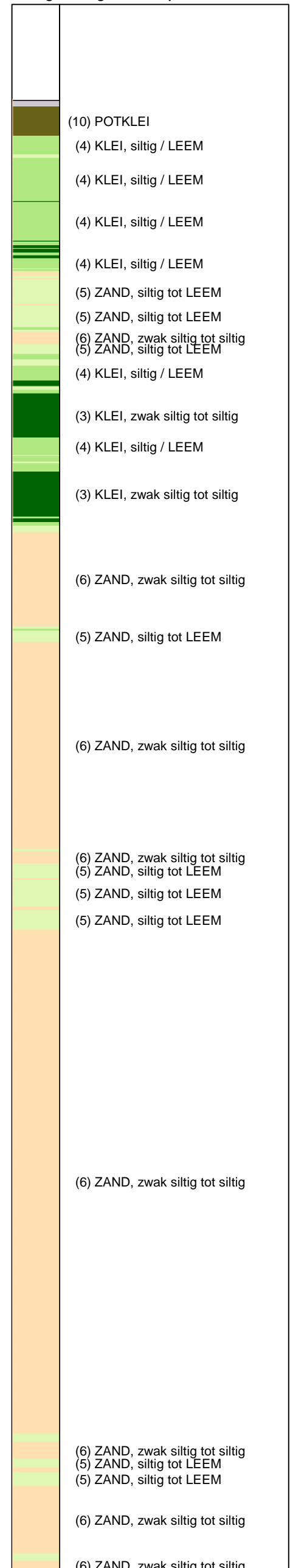
UNIPLOT 05.21.nl / QcfClass-N3.cmd / 2013-04-17 15:17:24

6012-0102-000

DKM714-1 - 1

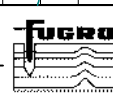


**CPT data classificatie - indicatief**  
 Classificatie gebaseerd op genormaliseerde  
 conusweerstand en wrijvingsgetal.  
 (Robertson 1990, NL corr.)  
 Geldig onder grondwaterpeil.



Opg. : RNB/NZ d.d. 22-Mar-2013 conus : F7.5CKE2HA/B X = 240027.8 Y = 594264.6  
 Get. : HOFSTEDE d.d. 2013-04-17 MV = NAP -0.04 m

Sondering volgens norm NEN 5140, klasse 2  
 conustype cilindrisch elektrisch, 1500 mm  
 α afwijking van de vertikaal



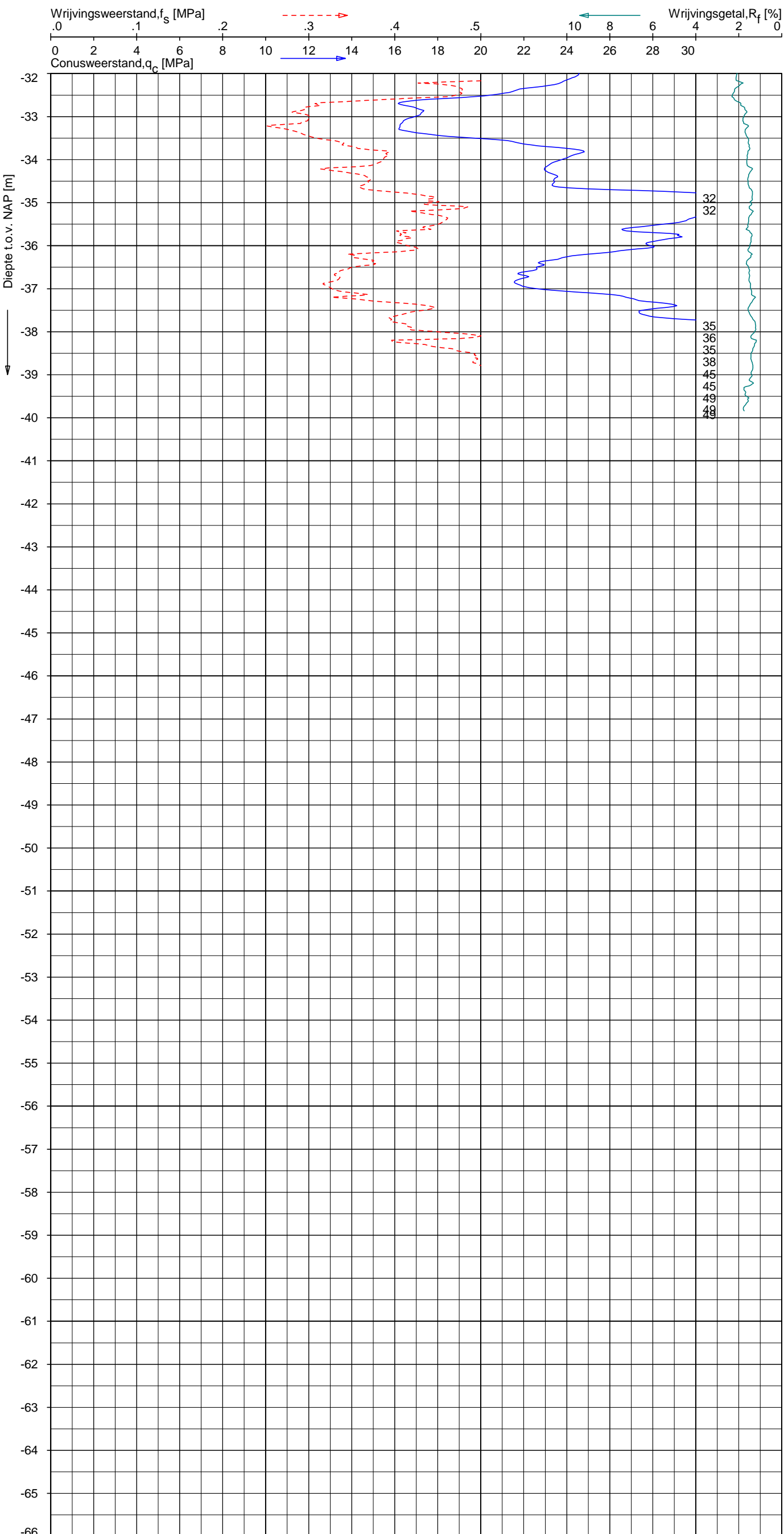
**SONDERING MET PLAATSELIJKE KLEEFMETING**  
 NOORD-WEST 380

Opdr. 6012-0102-000  
 Sond. DKM714-1


UNIPLOT 05.21.nl / QcfClass-N3.cmd / 2013-04-17 15:17:25

6012-0102-000

DKM714-1 - 2



**CPT data classificatie - indicatief**  
 Classificatie gebaseerd op genormaliseerde  
 conusweerstand en wrijvingsgetal.  
 (Robertson 1990, NL corr.)  
 Geldig onder grondwaterpeil.



Opg. : RNB/NZ d.d. 22-Mar-2013 conus : F7.5CKE2HA/B X = 240027.8 Y = 594264.6 Sondering volgens norm NEN 5140, klasse 2  
 Get. : HOFSTEDE d.d. 2013-04-17 MV = NAP -0.04 m conustype cilindrisch elektrisch, 1500 mm  
 α afwijking van de vertikaal



SONDERING MET PLAATSELIJKE KLEEFMETING

NOORD-WEST 380

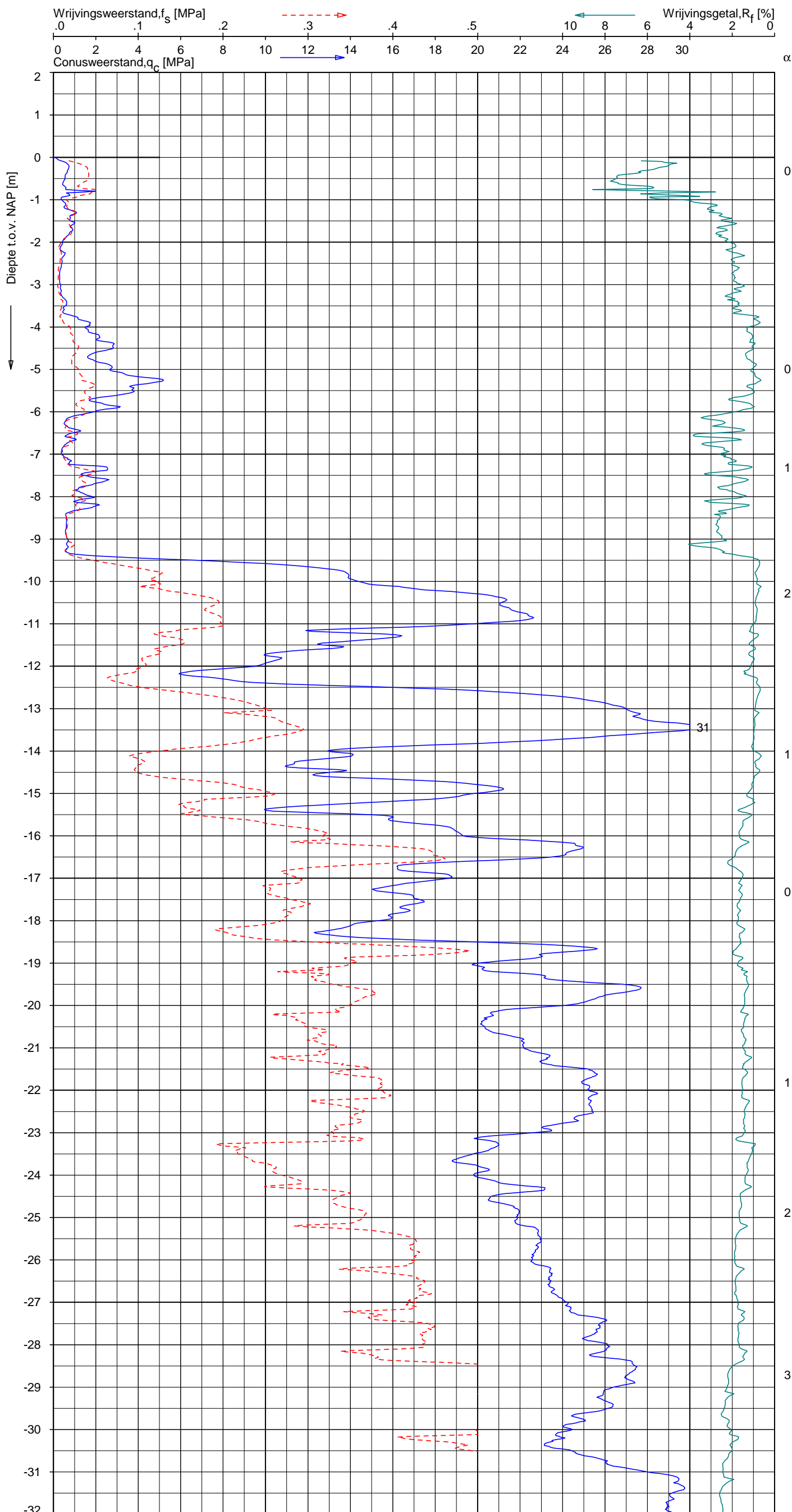
Opdr. 6012-0102-000  
 Sond. DKM714-1



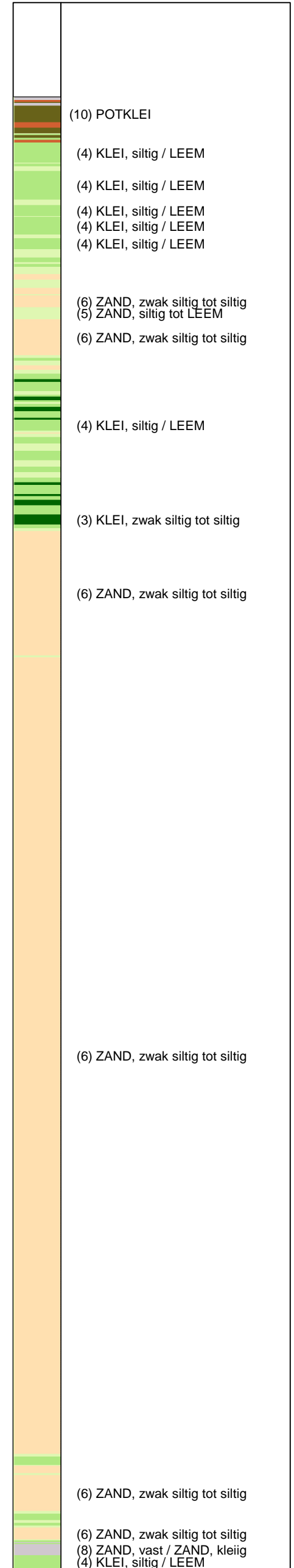
UNIPLOT 05.21.nl / QcfClass-N3.cmd / 2013-04-17 15:17:27

6012-0102-000

DKMP714-2 - 1

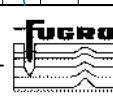


**CPT data classificatie - indicatief**  
 Classificatie gebaseerd op genormaliseerde  
 conusweerstand en wrijvingsgetal.  
 (Robertson 1990, NL corr.)  
 Geldig onder grondwaterpeil.



Opg. : RNB/NZ d.d. 22-Mar-2013 conus : F7.5CKE2HAW<sub>1</sub>/B P1 X = 240033.7 Y = 594265.6  
 Get. : HOFSTEDE d.d. 2013-04-17 MV = NAP 0.00 m

Sondering volgens norm NEN 5140, klasse 2  
 conustype cilindrisch elektrisch, 1500 mm  
 $\alpha$  afwijking van de vertikaal



**SONDERING MET PLAATSELIJKE KLEEFMETING**

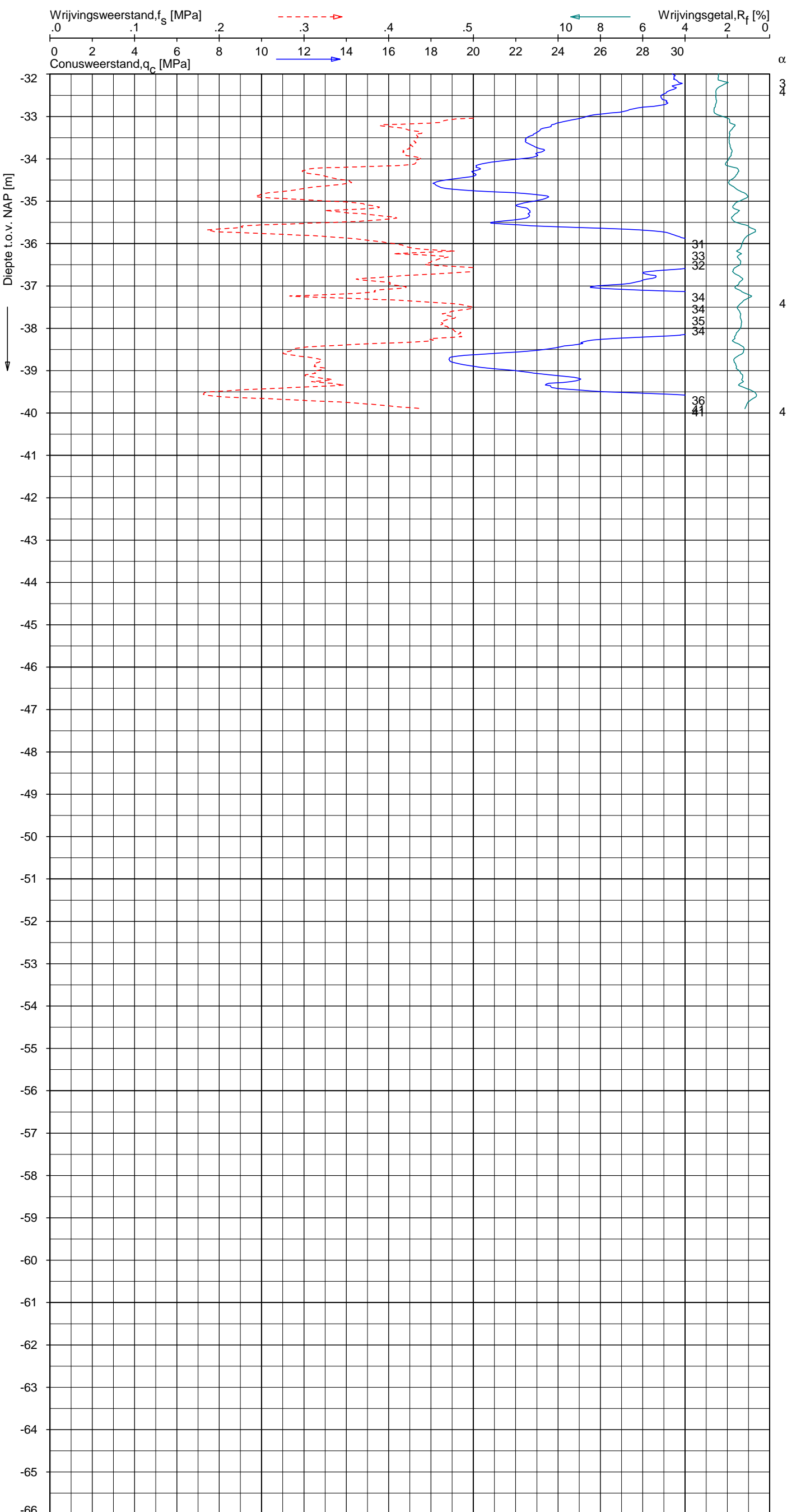
NOORD-WEST 380

Opdr. 6012-0102-000  
 Sond. DKMP714-2


UNIPLOT 05.21.nl / QcfClass-N3.cmd / 2013-04-17 15:17:27

6012-0102-000

DKMP714-2 - 2



**CPT data classificatie - indicatief**  
 Classificatie gebaseerd op genormaliseerde  
 conusweerstand en wrijvingsgetal.  
 (Robertson 1990, NL corr.)  
 Geldig onder grondwaterpeil.



Opg. : RNB/NZ d.d. 22-Mar-2013 conus : F7.5CKE2HAW<sub>1</sub>/B P1 X = 240033.7 Sondering volgens norm NEN 5140, klasse 2  
 Get. : HOFSTEDE d.d. 2013-04-17 MV = NAP 0.00 m Y = 594265.6 conustype cilindrisch elektrisch, 1500 mm  
 $\alpha$  afwijking van de vertikaal



SONDERING MET PLAATSELIJKE KLEEFMETING

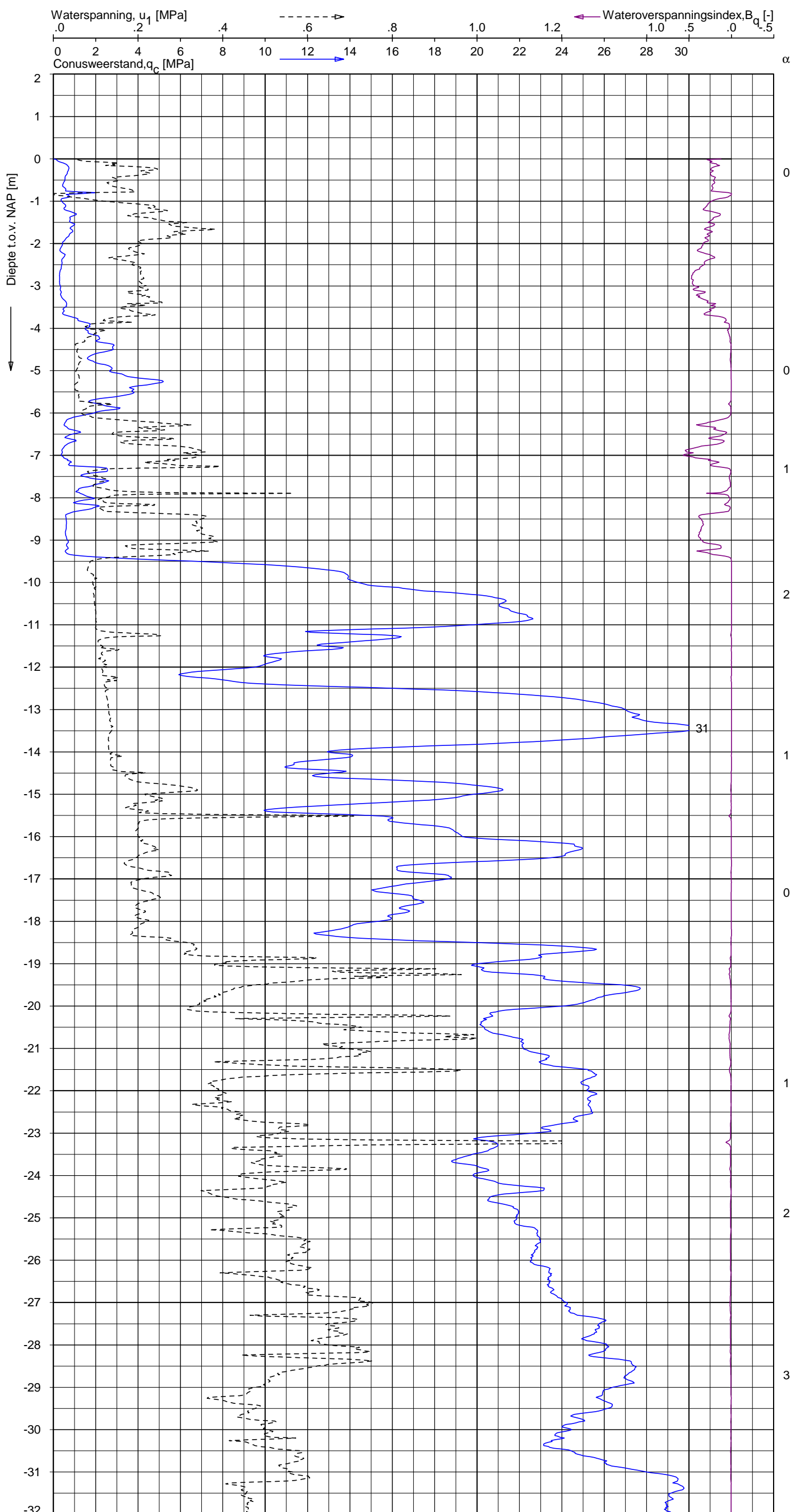
NOORD-WEST 380

Opdr. 6012-0102-000  
 Sond. DKMP714-2

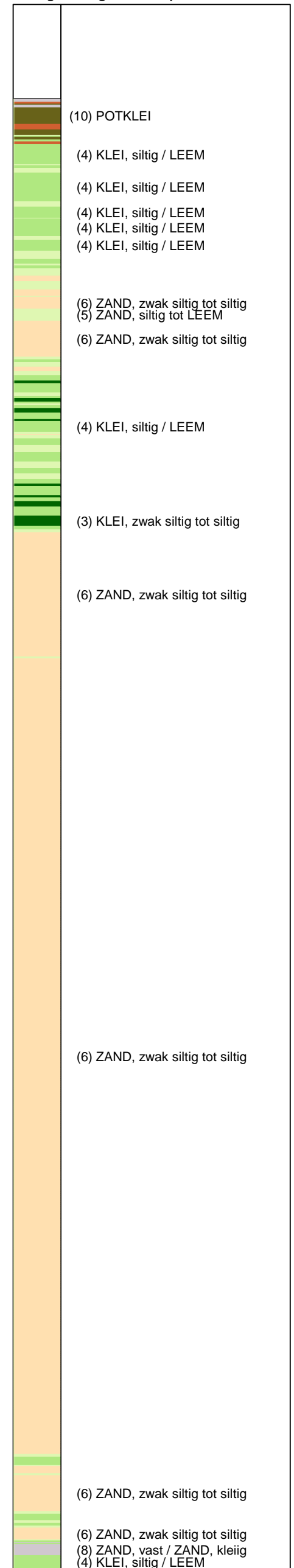
UNIPLOT 05.21.nl / QcU1Class-N3.cmd / 2013-04-17 15:18:47

6012-0102-000

DKMP714-2 - 1



**CPT data classificatie - indicatief**  
 Classificatie gebaseerd op genormaliseerde  
 conusweerstand en wrijvingsgetal.  
 (Robertson 1990, NL corr.)  
 Geldig onder grondwaterpeil.



Opg.: RNB/NZ d.d. 22-Mar-2013 conus: F7.5CKE2HAW<sub>1</sub>/B P1 X = 240033.7 Y = 594265.6  
 Get.: HOFSTEDE d.d. 2013-04-17 MV = NAP 0.00 m  
 Sondering volgens norm NEN 5140, klasse 2  
 conustype cilindrisch elektrisch, 1500 mm  
 $\alpha$  afwijking van de vertikaal



**SONDERING MET WATERSPANNINGSMETING**

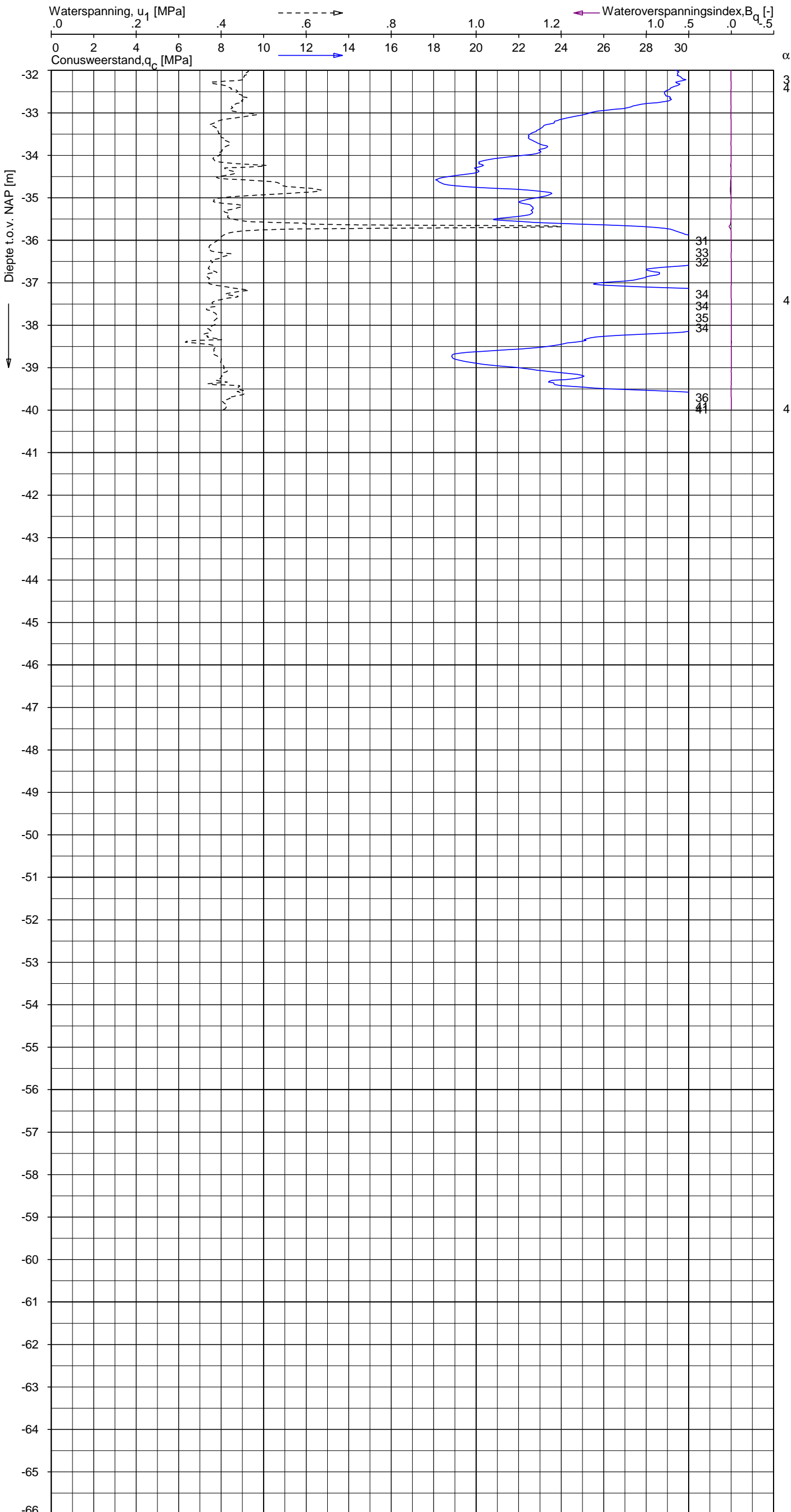
NOORD-WEST 380

Opdr. 6012-0102-000  
 Sond. DKMP714-2


UNIPLOT 05.21.nl / QcU1Class-N3.cmd / 2013-04-17 15:18:47

6012-0102-000

DKMP714-2 - 2



**CPT data classificatie - indicatief**  
 Classificatie gebaseerd op genormaliseerde  
 conusweerstand en wrijvingsgetal.  
 (Robertson 1990, NL corr.)  
 Geldig onder grondwaterpeil.



Opg. : RNB/NZ d.d. 22-Mar-2013 conus : F7.5CKE2HAW<sub>1</sub>/B P1 X = 240033.7 Sondering volgens norm NEN 5140, klasse 2  
 Get. : HOFSTEDE d.d. 2013-04-17 MV = NAP 0.00 m Y = 594265.6 conustype cilindrisch elektrisch, 1500 mm  
 α afwijking van de vertikaal



SONDERING MET WATERSPANNINGSMETING

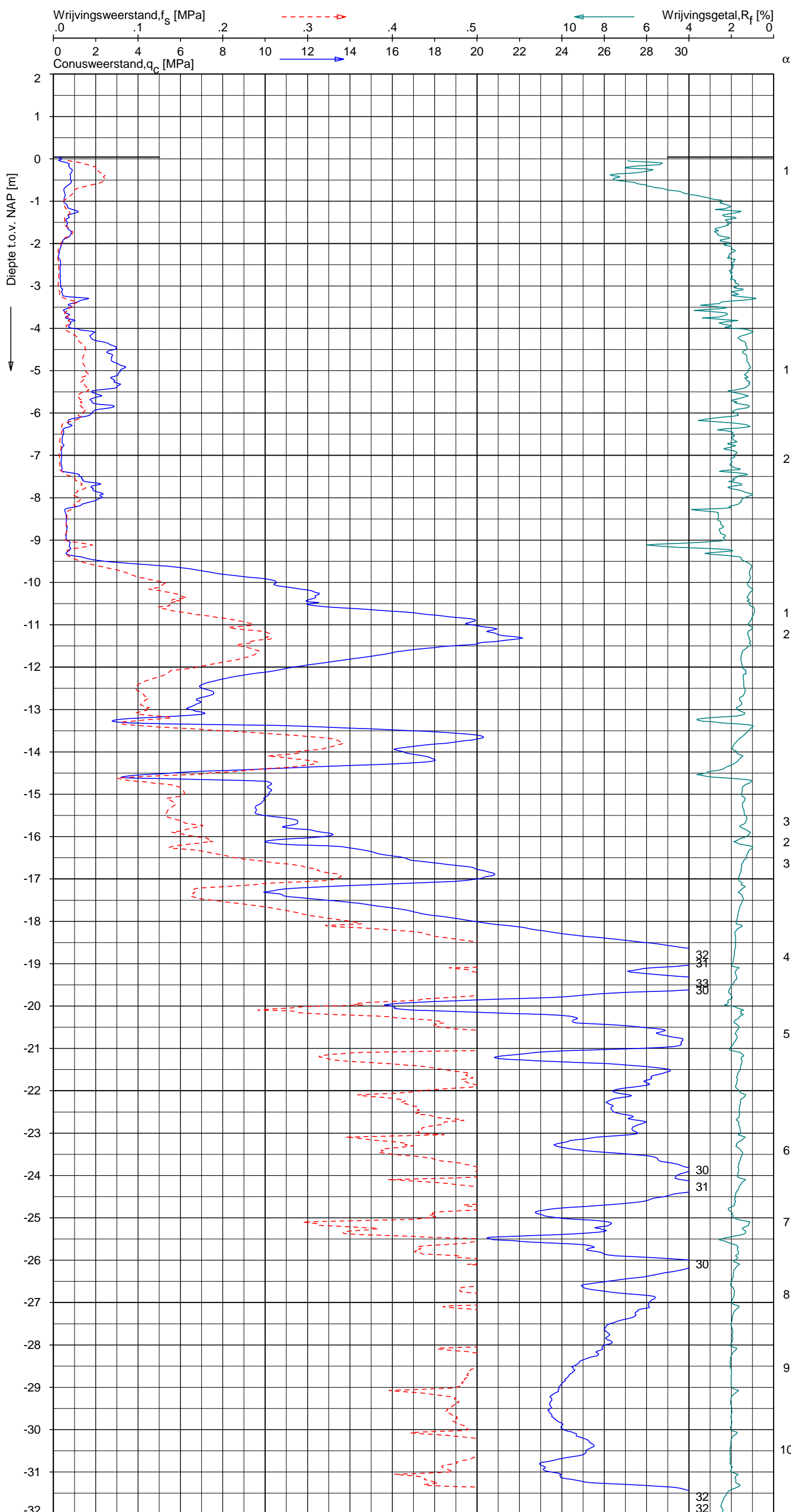
NOORD-WEST 380

Opdr. 6012-0102-000  
 Sond. DKMP714-2

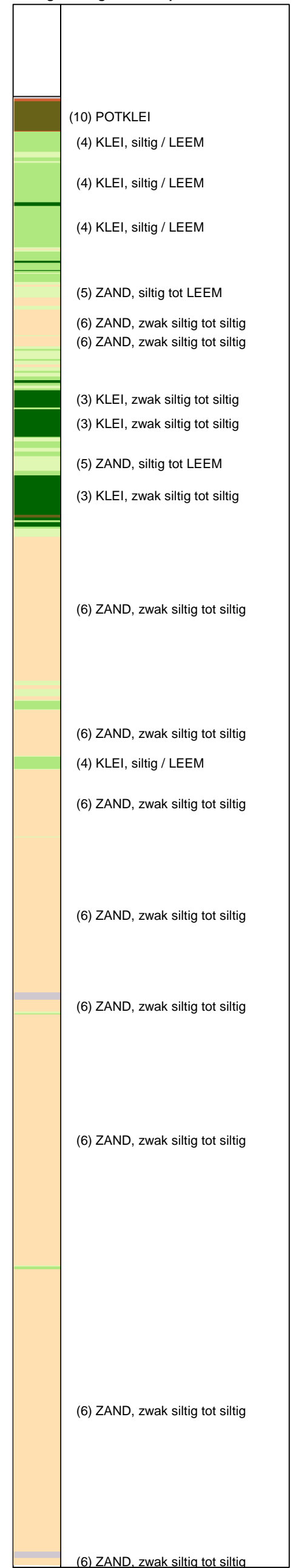
UNIPLOT 05.21.nl / QcfClass-N3.cmd / 2013-04-17 15:17:30

6012-0102-000

DKM714-3 - 1



**CPT data classificatie - indicatief**  
 Classificatie gebaseerd op genormaliseerde  
 conusweerstand en wrijvingsgetal.  
 (Robertson 1990, NL corr.)  
 Geldig onder grondwaterpeil.



Opg.: RNB/NZ d.d. 22-Mar-2013 conus: F7.5CKE2HA/B X = 240024.0 Y = 594288.3  
 Get.: HOFSTEDE d.d. 2013-04-17 MV = NAP +0.04 m Sondering volgens norm NEN 5140, klasse 2  
 conustype cilindrisch elektrisch, 1500 mm  $\alpha$  afwijking van de vertikaal



**SONDERING MET PLAATSELIJKE KLEEFMETING**

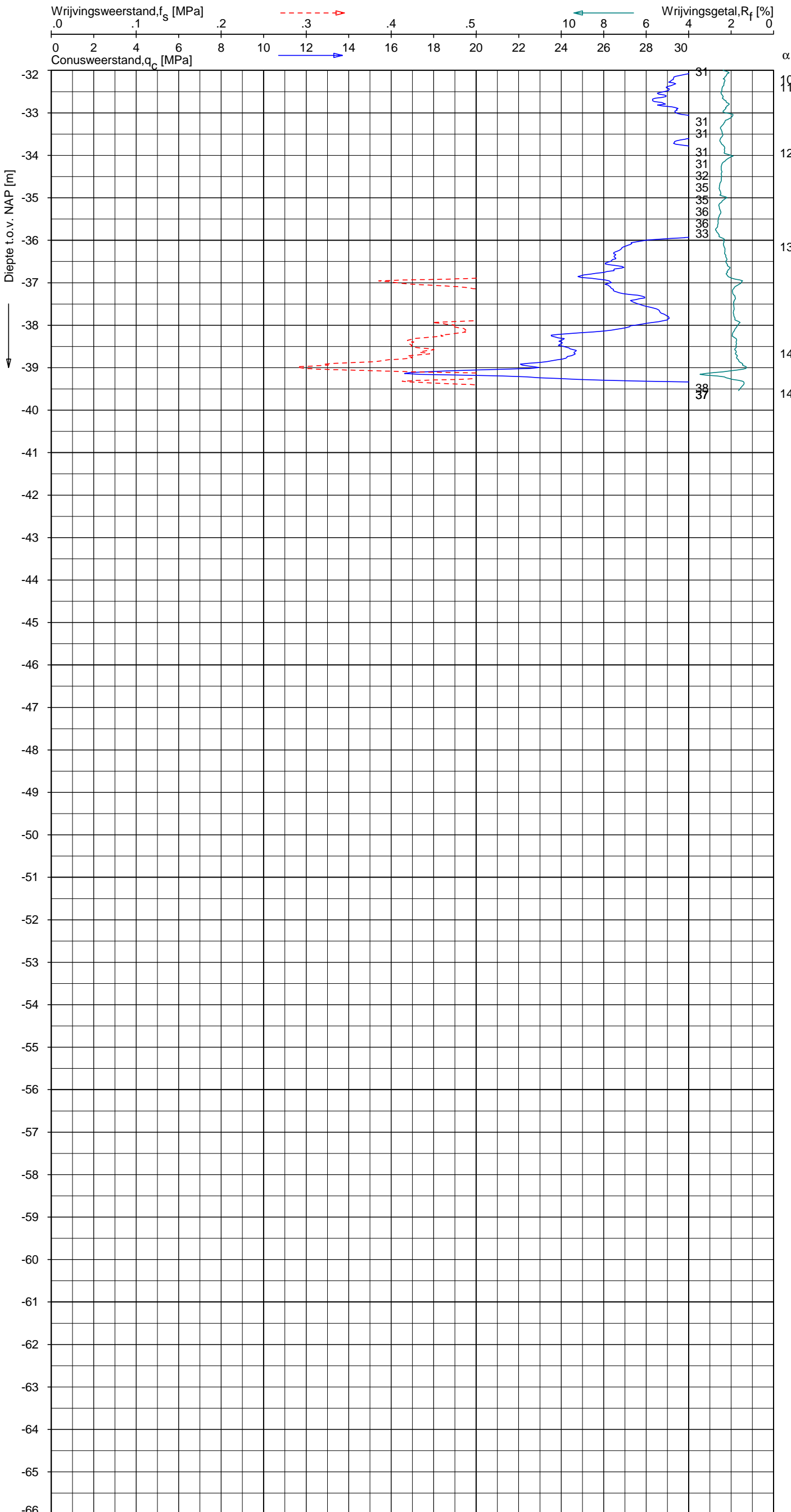
NOORD-WEST 380

Opdr. 6012-0102-000  
 Sond. DKM714-3


UNIPLOT 05.21.nl / QcfClass-N3.cmd / 2013-04-17 15:17:30

6012-0102-000

DKM714-3 - 2

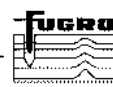


**CPT data classificatie - indicatief**  
 Classificatie gebaseerd op genormaliseerde  
 conusweerstand en wrijvingsgetal.  
 (Robertson 1990, NL corr.)  
 Geldig onder grondwaterpeil.



Opg. : RNB/NZ d.d. 22-Mar-2013 conus : F7.5CKE2HA/B X = 240024.0 Y = 594288.3  
 Get. : HOFSTEDE d.d. 2013-04-17 MV = NAP +0.04 m

Sondering volgens norm NEN 5140, klasse 2  
 conustype cilindrisch elektrisch, 1500 mm  
 α afwijking van de vertikaal



SONDERING MET PLAATSELIJKE KLEEFMETING

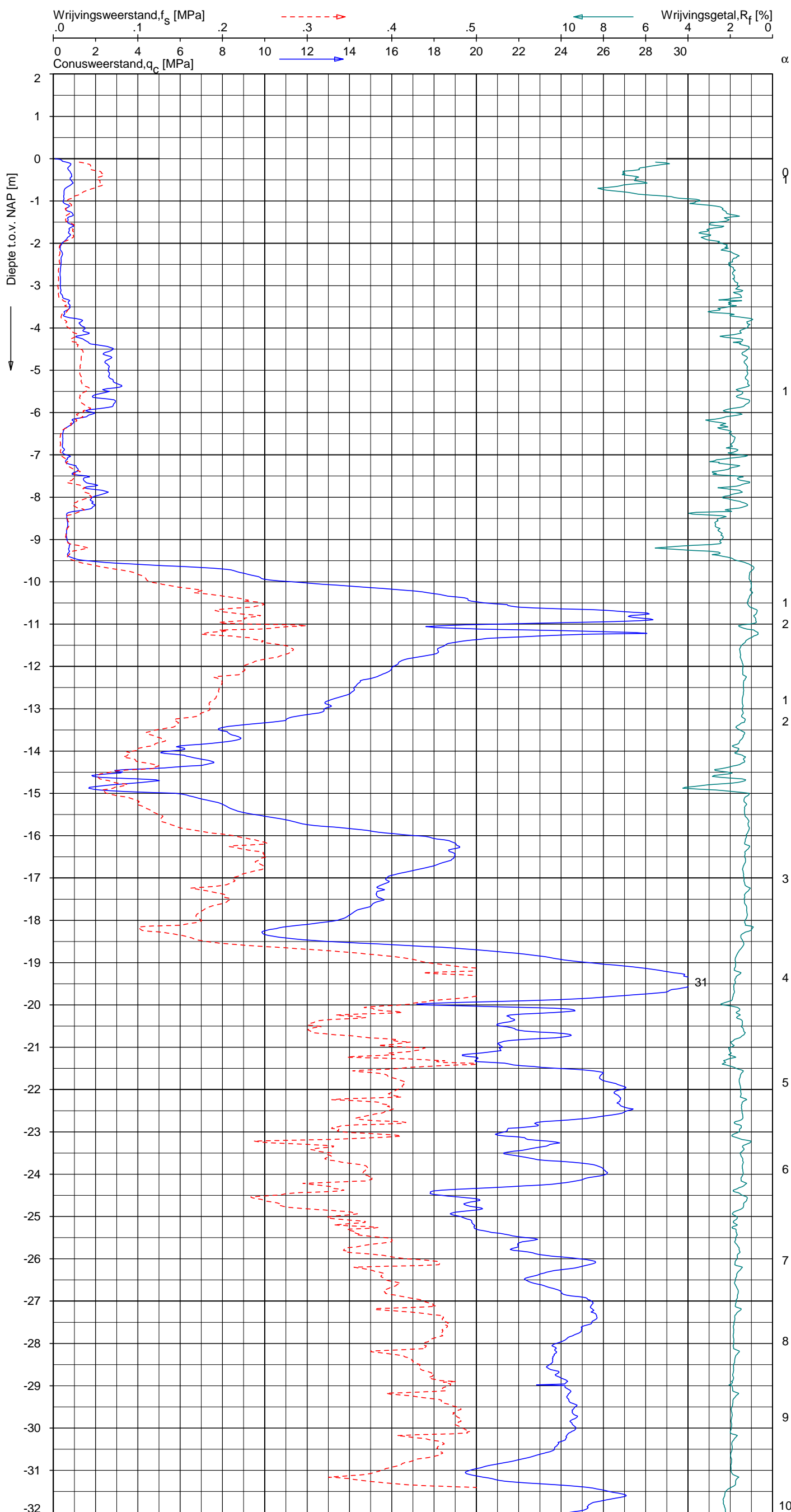
NOORD-WEST 380

Opdr. 6012-0102-000  
 Sond. DKM714-3

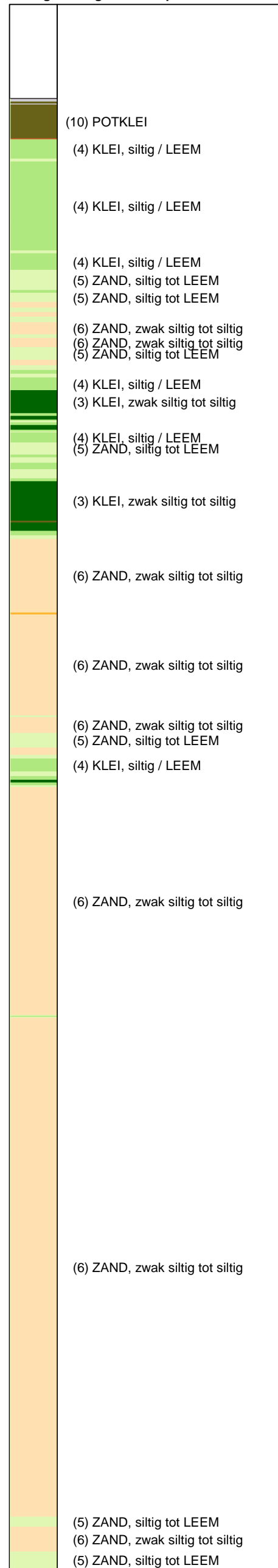
UNIPLOT 05.21.nl / QcfClass-N3.cmd / 2013-04-17 15:17:32

6012-0102-000

DKM714-4 - 1



**CPT data classificatie - indicatief**  
 Classificatie gebaseerd op genormaliseerde  
 conusweerstand en wrijvingsgetal.  
 (Robertson 1990, NL corr.)  
 Geldig onder grondwaterpeil.



Opg.: RNB/NZ d.d. 22-Mar-2013 conus: F7.5CKE2HA/B X = 240029.9  
 Get.: HOFSTEDE d.d. 2013-04-17 MV = NAP 0.00 m Y = 594289.2  
 Sondering volgens norm NEN 5140, klasse 2  
 conustype cilindrisch elektrisch, 1500 mm  
 $\alpha$  afwijking van de vertikaal



**SONDERING MET PLAATSELIJKE KLEEFMETING**

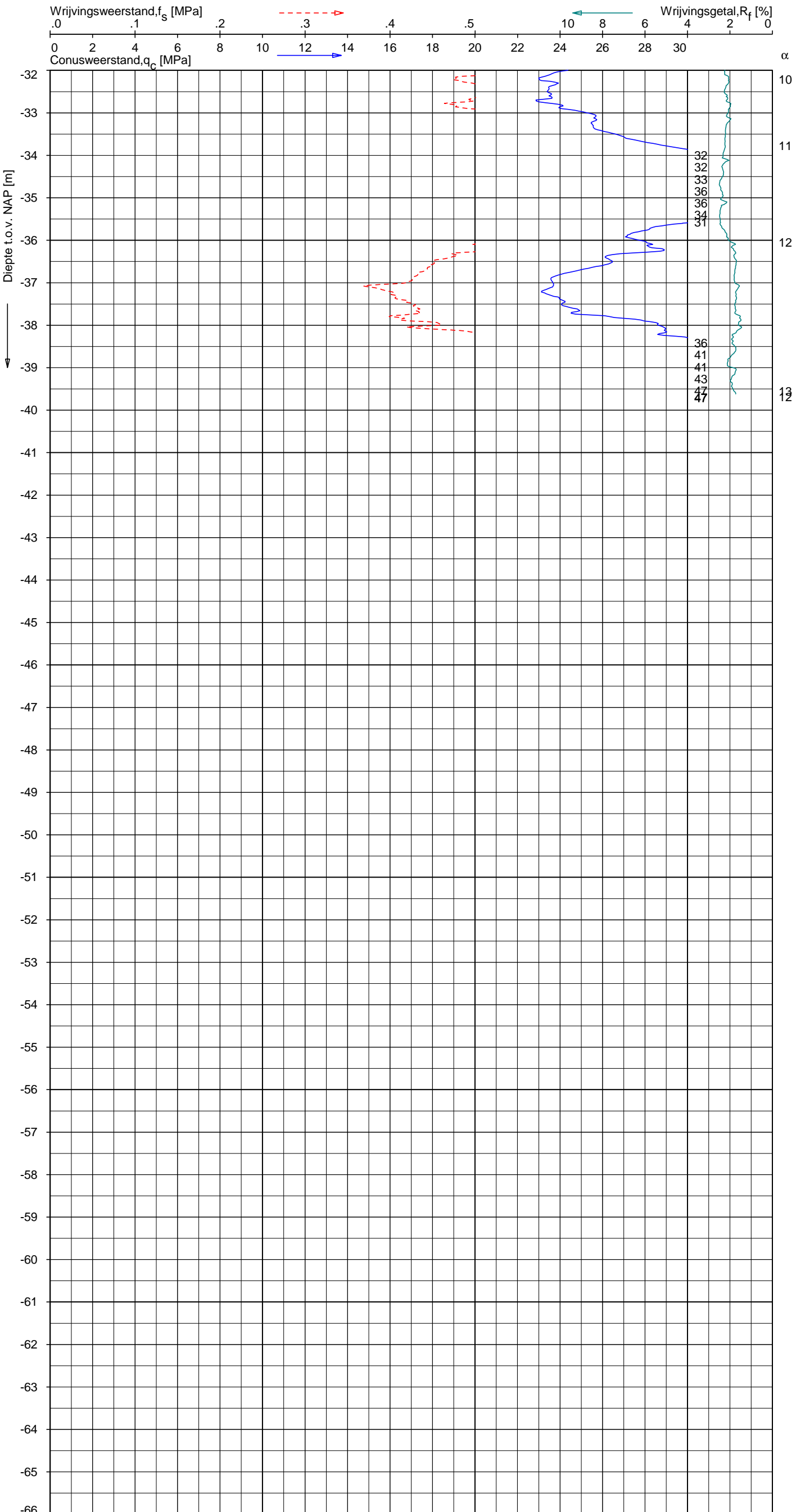
NOORD-WEST 380

Opdr. 6012-0102-000  
 Sond. DKM714-4


UNIPLOT 05.21.nl / QcfClass-N3.cmd / 2013-04-17 15:17:32

6012-0102-000

DKM714-4 - 2

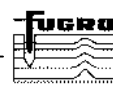


**CPT data classificatie - indicatief**  
 Classificatie gebaseerd op genormaliseerde  
 conusweerstand en wrijvingsgetal.  
 (Robertson 1990, NL corr.)  
 Geldig onder grondwaterpeil.



Opg. : RNB/NZ d.d. 22-Mar-2013 conus : F7.5CKE2HA/B X = 240029.9 Y = 594289.2  
 Get. : HOFSTEDE d.d. 2013-04-17 MV = NAP 0.00 m

Sondering volgens norm NEN 5140, klasse 2  
 conustype cilindrisch elektrisch, 1500 mm  
 α afwijking van de vertikaal



SONDERING MET PLAATSELIJKE KLEEFMETING








NOORD-WEST 380

Opdr. 6012-0102-000  
 Sond. DKM714-4








## LEGENDA TERREINPROEVEN EN GRONDSOORTEN

### BORINGEN / PEILBUIZEN

	mechanische boring (B)
	handboring (HB)
	niet uitgevoerde boring
	niet uitgevoerde handboring
	boring met peilbuis
	boring met peilbuis, ondiep en diep filter
	boring met peilbuis, ondiep, middeldiep en diep filter
	handboring met peilbuis
	hellingsmeterbuis (HMB)
	gedrukte peilbuis (PB) / minifilter (MF)
	boring derden
	boring derden met peilbuis

### SONDERINGEN

	diep-/diepzware sondering
	middelzware sondering
	diep-/diepzware sondering met plaatselijke kleefmeting
	middelzware sondering met plaatselijke kleefmeting
	slagsondering
	niet uitgevoerde sondering
	waterspanningsmeter (WSM)
	sondering derden
	sondering derden met plaatselijke kleefmeting

### Type sonderingen






M	middelzware sondering
D	diepsondering
DZ	diepzware sondering
S	slagsondering

### Toegevoegde metingen

KM	meting van de plaatselijke kleef
P	meting van waterspanning
M	meting van de magnetische veldsterkte
G	meting van de geleidbaarheid
S	meting van de schuifgolfsnelheid (seismische meting)
T	meting van de temperatuur

### LEGENDA / TERMINOLOGIE



#### grind

	Grind, siltig
	Grind, zwak zandig
	Grind, matig zandig
	Grind, sterk zandig
	Grind, uiterst zandig

#### zand

	Zand, kleilig
	Zand, zwak siltig
	Zand, matig siltig
	Zand, sterk siltig
	Zand, uiterst siltig



#### veen

	Veen, mineraalarm
	Veen, zwak kleilig
	Veen, sterk kleilig
	Veen, zwak zandig
	Veen, sterk zandig







#### klei

	Klei, zwak siltig
	Klei, matig siltig
	Klei, sterk siltig
	Klei, uiterst siltig
	Klei, zwak zandig
	Klei, matig zandig
	Klei, sterk zandig

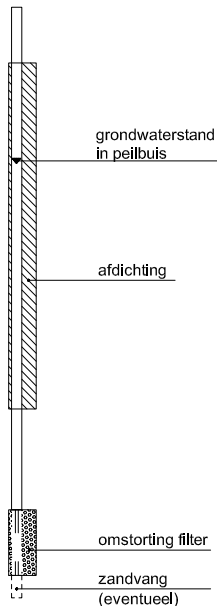
#### leem

	Leem, zwak zandig
	Leem, sterk zandig



#### Overige toevoegingen

	zwak humeus
	matig humeus
	sterk humeus
	zwak grindig
	matig grindig
	sterk grindig





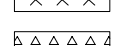
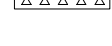
#### Peilbuis



#### Monsters

	geroerd monster
	ongeroid monster

#### Overig

	gemiddeld hoogste grondwaterstand
	grondwaterstand
	gemiddeld laagste grondwaterstand
	slib
	verharding / kern / asfalt
	puin

## CONTINU ELEKTRISCH SONDEREN

### Meettechniek

De standaard bij Fugro toegepaste conus is de "elektrische kleefmantelconus", waarmee zowel de conusweerstand als de plaatselijke wrijvingsweerstand gelijktijdig wordt gemeten. Bij het uitvoeren van een sondering conform NEN 5140 wordt de puntweerstand gemeten, die moet worden overwonnen om een conus met een tophoek van  $60^{\circ}$  en een basisoppervlak van  $1000 \text{ mm}^2$  met een constante snelheid van ca  $20 \text{ mm/s}$  in de bodem te drukken. Voor de meting van de wrijvingsweerstand is een mantel met een oppervlak van  $15000 \text{ mm}^2$  boven de punt aangebracht. De druk op de conuspunt (conusweerstand in MPa) en de wrijving langs de kleefmantel (plaatselijke wrijvingsweerstand in MPa) worden door rekstroken in de conus continu gemeten. Volgens NEN 5140 mag het basisoppervlak van de conus tussen  $500$  en  $2000 \text{ mm}^2$  variëren zonder dat correctiefactoren op de meetresultaten behoeven te worden toegepast. Fugro sonderingen worden standaard uitgevoerd met een sondeerconus met een basisoppervlak van  $1500 \text{ mm}^2$  en een manteloppervlak van  $20000 \text{ mm}^2$ .

Veelal wordt gebruik gemaakt van een kortere conus waarbij in afwijking van NEN 5140 het cilindrische deel vanaf de conuspunt een lengte heeft van  $230 \text{ mm}$  in plaats van de genormeerde lengte van  $400 \text{ mm}$ . Onderzoek <sup>(1)</sup> heeft aangetoond, dat de invloed van de lengte van de conus op het sondeerresultaat verwaarloosbaar is, terwijl met een kortere conus met minder risico een grotere sondeerdiepte kan worden bereikt.

De meetsignalen worden digitaal via een kabel of draadloos naar een elektrische meeteenheid gestuurd en tezamen met de diepte en de tijd in een computer opgeslagen. Definitieve verwerking vindt daarna op kantoor plaats, waarbij de gemeten parameters tegen de diepte in grafiekvorm wordt uitgewerkt. Door continue registratie van de gemeten conus- en wrijvingsweerstand wordt een nauwkeurig beeld van de gelaagdheid en de vastheid van de bodem verkregen.

In de elektrische conus is standaard een hellingmeter ingebouwd waarmee tijdens het sonderen de afwijking van de conus met de verticaal wordt geregistreerd. Onjuiste diepteaanduiding als gevolg van "krom sonderen" wordt hiermee voorkomen. Afhankelijk van de sondeerklasse wordt de diepte hiervoor gecorrigeerd.

### Interpretatie van de sonderingen met plaatselijke wrijvingsweerstand

Meting van zowel de conusweerstand  $q_c$  als de plaatselijke wrijvingsweerstand  $f_s$  maakt het mogelijk het wrijvingsgetal  $R_f$  te berekenen. Het wrijvingsgetal wordt gedefinieerd als het quotiënt van de plaatselijke wrijving en de op gelijke diepte gemeten conusweerstand, vermenigvuldigd met een factor 100. Hierbij wordt rekening gehouden met laagscheidingen ter hoogte van de mantel.

Het wrijvingsgetal geeft samen met de conusweerstand over het algemeen een goed beeld van de bodemopbouw *benen* de grondwaterspiegel. In de onderstaande tabel zijn enige kenmerkende waarden van het wrijvingsgetal aangegeven. *Met nadruk dient te worden gesteld dat deze waarden slechts indicatief zijn en getoetst dienen te worden aan boringen of lokale ervaring en uitsluitend gelden voor de cilindrische elektrische conus.*

grondsoort	wrijvingsgetal	grondsoort	wrijvingsgetal
Grind, grof zand	0,2 – 0,6	Klei	3,0 – 5,0
Zand	0,6 – 1,2	Potklei	5,0 – 7,0
Silt, leem, löss	1,2 – 4,0	Veen	5,0 – 10,0

In geroerde grond en in grond boven de grondwaterspiegel kunnen grote afwijkingen ten opzichte van de genoemde waarden voorkomen.

### Presentatie sondeergegevens

De sonderingen zijn uitgewerkt met een interpretatie van het wrijvingsgetal voor identificatie van de bodemlagen. De identificatie van de bodemlagen is uitgevoerd volgens Robertson [1990] <sup>(2)</sup>, die door Fugro is aangepast aan de Nederlandse omstandigheden. Bij deze interpretatie wordt uitgegaan van de genormaliseerde waarden van de conusweerstand  $nQ_c$  en wrijvingsgetal  $nR_f$  als ingangparameters.

<sup>1)</sup> Lunne en Powell, A comparison of different sized piezocones in UK clays.

<sup>2)</sup> Robertson, P.K. [1990] "Soil Classification using the cone penetration test". Canadian Geotechnical Journal, 27(1), 151-8

**CONTINU ELEKTRISCH SONDEREN**

De genormaliseerde waarden van de conusweerstand  $nQ_c$  en wrijvingsgetal  $nR_f$  worden als volgt berekend:

Genormaliseerde conusweerstand: 
$$nQ_c = \frac{q_t - \sigma'_{v0}}{\sigma'_{v0}}$$

Genormaliseerd wrijvingsgetal: 
$$nR_f = \frac{100 \cdot f_s}{q_t - \sigma_{v0}}$$

Waarin:

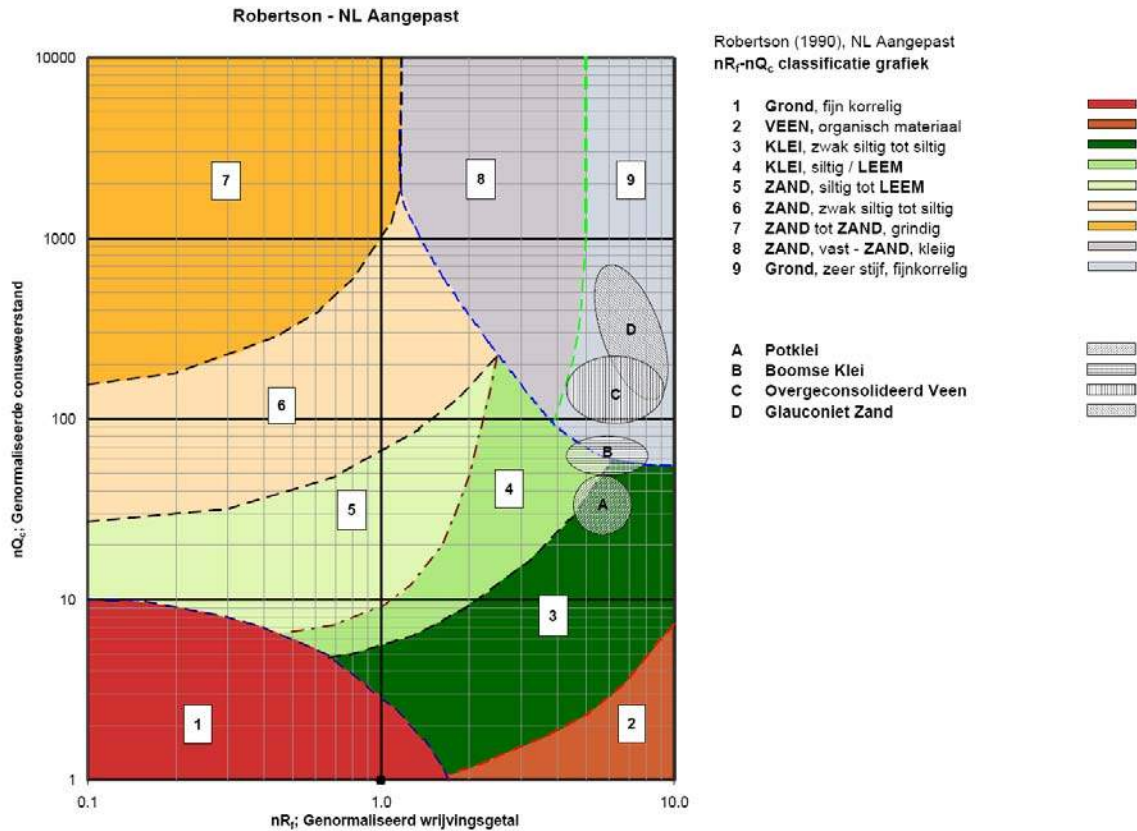
- $\sigma'_{v0}$  = de effectieve verticale korrelspanning uitgaande van het effectieve volumiek gewicht dat per bodemlaag wordt bepaald.
- $\sigma_{v0}$  = de verticale grondspanning uitgaande van het volumiek gewicht dat per bodemlaag wordt bepaald.
- $q_t$  = gemeten conusweerstand ( $q_c$ ) gecorrigeerd voor de waterspanning:  
 $q_c + (1-\alpha)\{\beta(u_1 - u_0) + u_0\}$  of  $q_c + (1-\alpha)u_2$  (respectievelijk voor een filter in de punt ( $u_1$ ) en een filter direct achter de conuspunt ( $u_2$ ));
- $\beta$  = factor voor de verschillende grondsoorten voor omrekening van  $u_1$  naar  $u_2$ ; meestal wordt hiervoor aangehouden 0,8;
- $\alpha$  = netto oppervlakteverhouding coëfficiënt van de conus i.v.m. spleet achter de conuspunt;
- $u_1$  = de gemeten waterdruk bij een filterplaatsing *in* de punt;
- $u_2$  = de gemeten waterdruk bij een filterplaatsing *achter* de punt;
- $u_0$  = de hydrostatische stijghoogte
- $f_s$  = gemeten plaatselijke wrijvingsweerstand.

In geval er geen waterspanning is gemeten, wordt voor  $q_t$  de waarde van  $q_c$  gebruikt.

Voor de grondsoorten, die specifiek zijn voor de Nederlandse ondergrond condities, zijn in de Bodem Classificatiegrafiek van Robertson [1990] twee aanpassingen gedaan om de Nederlandse situatie beter te beschrijven:

- Gebieden 4 en 5 zijn anders ingedeeld, zodat losgepakte zanden en ondiepe kleilagen beter worden geïnterpreteerd. Deze aanpassingen zijn in de figuur op de volgende pagina weergegeven.
- Bovendien is een extra voorwaarde ingebracht om Holocene veenlagen goed te kunnen classificeren. Voor  $q_c < 1,5$  MPa en  $R_f > 5$  % wordt de grond als veen geclassificeerd.

**CONTINU ELEKTRISCH SONDEREN**



Voor een aantal specifieke grondtypen, zoals bijvoorbeeld potklei, Boomse klei, overgeconsolideerd veen en glauconiethoudend zand is tevens het classificatie gebied aangegeven. Deze stemmen niet direct overeen met de benamingen van gebieden een tot en met negen.

De identificatie is indicatief en alleen geldig voor lagen onder de grondwaterstand. De resultaten dienen te worden geverifieerd met boringen of geologische informatie. Uitgedroogde cohesieve toplagen geven een te hoge waarde geven voor het wrijvingsgetal, daardoor worden bijvoorbeeld uitgedroogde kleilagen mogelijk onterecht geïnterpreteerd als veenlagen. Ook is de correlatie voor de toplagen minder betrouwbaar vanwege het lage effectieve spanningsniveau in deze lagen.

**Andere conustypen**

Naast de meting van conusweerstand en plaatselijke wrijving is het mogelijk extra (combinaties van) metingen uit te voeren. In onderstaand schema zijn enkele mogelijkheden aangegeven. Indien gewenst kan nadere informatie over metingen en toepassingsmogelijkheden worden verschaft.

**CONTINU ELEKTRISCH SONDEREN**

type meting	Meetresultaten	toepassingsmogelijkheden
waterspanning	waterspanning ter plaatse van de punt	registreren waterremmende lagen indicatie stijghoogte grondwater classificatie / gelaagdheid bodem
magnetometer	Magnetische veldsterkte in 3 orthogonale richtingen (X,Y,Z)	Blindganger onderzoek, onderzoek ligging obstakels ( stalen leidingen), grondankers), onderzoek paalpunt niveau / schoorstand funderingspalen, onderzoek ligging onderzijde stalen damwanden
geleidbaarheid	elektrische geleiding grond en grondwater	indicatie waterkwaliteit / zoet - zout water grens onderzoek verspreiding verontreiniging
temperatuur	temperatuurmeting op verschillende diepten	warmteoverdracht in de bodem bepaling temperatuurgradiënt
schuifgolfsnelheid (seismisch)	dynamische bodemparameters op verschillende diepten	machinefunderingen, windturbinefunderingen
versnelling	versnellingen op verschillende diepten	heirillingen / verkeerstrillingen
CPM (conuspressiometer)	spannings-tek-gedrag en sterkte in situ	bepaling grondstijfheid, horizontale korrelspanning, ongedraineerde schuifweerstand en relatieve dichtheid
MIP (membrane interface probe)	verticale verspreiding van vluchtige (gechloreerde) koolwaterstoffen	bestudering zak/drijfslagen en/of verontreinigingen met vluchtige (gechloreerde) koolwaterstoffen
ROST (rapid optical screening tool)	verticale verspreiding van (aromatische) koolwaterstoffen	bestudering zak/drijfslagen en/of verontreinigingen met (aromatische) koolwaterstoffen
video	videobeeld van de grond bij het passeren van de conus	nadere geotechnische classificatie / structuur informatie over bodemverontreiniging (verkleuring)

**Klassenindeling NEN 5140**

De Nederlandse norm gaat uit van vier kwaliteitsklassen. Voorafgaand aan de uitvoering dient een keuze te worden gemaakt binnen welke kwaliteitsklasse het werk minimaal uitgevoerd moet worden. De klassenindeling heeft voornamelijk betrekking op de nauwkeurigheid van de gemeten conusweerstand, plaatselijke wrijvingsweerstand en diepte, zoals blijkt uit de onderstaande tabel.

klasse	meetgrootheid	toelaatbare meetonzekerheid	meetinterval
1	Conusweerstand	0,05 MPa of 3%	20 mm
	Plaatselijke wrijvingsweerstand	0,01 MPa of 10%	
	Helling	2°	
	Sondeerdiepte	0,2 m of 1 %	
2	Conusweerstand	0,25 MPa of 5%	50 mm
	Plaatselijke wrijvingsweerstand	0,05 MPa of 15%	
	Helling	2°	
	Sondeerdiepte	0,2 m of 2 %	
3	Conusweerstand	0,5 MPa of 5%	100 mm
	Plaatselijke wrijvingsweerstand	0,05 MPa of 20%	
	Helling	5°	
	Sondeerdiepte	0,2 m of 2 %	
4	Conusweerstand	0,5 MPa of 5%	100 mm
	Plaatselijke wrijvingsweerstand	0,05 MPa of 20%	
	Sondeerlengte	0,1 m of 1%	

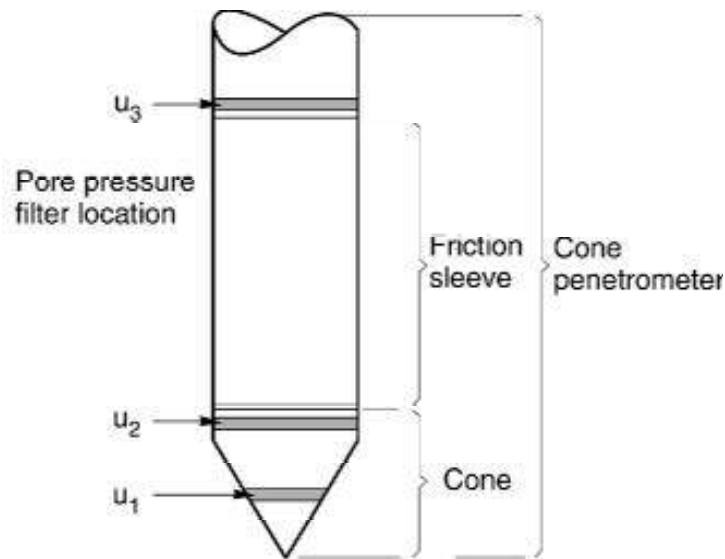
Opmerking: De toelaatbare meetonzekerheid is de grotere waarde van de absolute meetonzekerheid en de relatieve meetonzekerheid. De relatieve meetonzekerheid geldt voor de meetwaarde en niet voor het meetbereik.

Voor projecten, waarbij parameters op basis van Tabel 2.b NEN 9997-1 worden afgeleid, is een hoge nauwkeurigheidsklasse gewenst. Het is in slappe grondlagen met lage conusweerstand extra moeilijk om aan de eisen van klassen 1 en 2 te voldoen. Dit in tegenstelling tot grondsoorten met hoge conusweerstand. Het bij Fugro gehanteerde meetstelsel voor sonderen is bijzonder nauwkeurig door strikte kwaliteitscontroles en calibraties. Fugro sonderingen vallen dan ook standaard in klasse 2. Klasse 1 sonderingen dienen alleen voor calibratiedoeleinden en wetenschappelijk onderzoek. Bij routinematige sonderingen kunnen de specificaties van klasse 1 sonderingen alleen door aanvullende maatregelen worden benaderd.

## INTERPRETATIE VAN WATERSPANNINGSSONDERINGEN

### Meetsysteem

De Fugro piëzo-conus geeft tijdens het sonderen een continue registratie van de waterspanning, de conusweerstand en meestal ook de plaatselijke wrijvingsweerstand. Een sondeerconus is hiertoe voorzien van een ingebouwde drukopnemer, waarmee de waterspanning wordt gemeten via een in en/of direct boven de conuspunt aangebracht keramisch / roestvrijstalen filter,  $u_1$  respectievelijk  $u_2$ , zie figuur 1. Het filter  $u_3$  wordt slechts zelden toegepast. De conus is standaard voorzien van een ingebouwde hellingmeter.



Figuur 1 Principe piëzo-conus

De sensor van de drukopnemer is aangebracht op hetzelfde niveau als de filterconstructie en staat via het filter in direct contact met het grondwater. De conusconstructie is zodanig dat er geen met lucht gevulde holle ruimten zijn, waardoor de respons van de drukopnemer zou kunnen worden verstoord. De waterdruk wordt gemeten met een piëzo-resistieve opnemer met een minimaal benodigde waterverplaatsing en een hoog uitgangssignaal. Slechts  $0,2 \text{ mm}^3$  is nodig voor het volle meetbereik. Het meetbereik kan worden gekozen afhankelijk van de te verwachten wateroverspanning. In stijve kleien kan deze oplopen tot meer dan 3 MPa (300 m waterkolom).

### Uitvoeringswijze

Om een juiste meting van de waterspanning te verkrijgen, dient het gehele meetsysteem volledig ontluicht en gevuld te zijn met een weinig samendrukbare vloeistof. Deze vloeistof mag niet uit de conus verdwijnen tijdens penetratie door de onverzadigde lagen boven de grondwaterstand. Daarom worden het meetsysteem met het keramisch / roestvrijstalen filter en de conus verzadigd met een hoog viskeuze vloeistof. Vervolgens wordt een rubber membraan om de conus aangebracht.

Indien het grondwater relatief ondiep aanwezig is, wordt bij voorkeur voorgeboord tot het niveau van de grondwaterspiegel teneinde luchttoetreding te voorkomen. Hiermee wordt ook de kans op beschadiging en in de grond achterblijven van het rubber membraan verkleind.

Tijdens penetratie van de conus worden de optredende water(over)spanningen en de conusweerstand continu en simultaan geregistreerd.

### Interpretatie

De resultaten van de piëzo-sonderingen bestaan uit de gemeten conusweerstand ( $q_c$ ), de plaatselijke wrijvingsweerstand ( $f_s$ ), het wrijvingsgetal ( $R_f$ ), de gemeten waterspanning ( $u_1$  of  $u_2$  respectievelijk in de punt en achter de punt) en de wateroverspanningindex  $B_q$ .

De resultaten van de waterspanningsmeting tijdens het sonderen vormen uit grondmechanisch en geohydrologisch oogpunt een belangrijke extra informatiebron voor de interpretatie van de bodemopbouw. Door combinatie van de meting van de conusweerstand en de waterspanning, bij voorkeur samen met de plaatselijke wrijvingsweerstand, wordt optimaal gebruik gemaakt van de sondeertechniek en kan het benodigde aanvullend grondonderzoek efficiënter worden gepland.

Bij de interpretatie speelt met name de wateroverspanning een rol, dat wil zeggen de verhoging van de waterspanning die door het indrukken van de conus ontstaan is.

Dunne cohesieve laagjes in een zandpakket en dunne zandlaagjes in een kleipakket, die in de conusweerstand en de plaatselijke wrijvingsweerstand door uitmidding niet of slecht zichtbaar zijn, kunnen goed worden gedetecteerd aan de hand van de water(over)spanningen, die door het sonderen ontstaan. Deze laagjes kunnen van groot belang zijn voor het zettingsgedrag van funderingen en voor de verticale (on)doorlatendheid van de grond.

Verder kunnen met de piëzo-conus, met name via de  $u_1$ -meting, sterk gelaagde structuren van zand en klei onderscheiden worden van homogene lagen hetgeen op basis van conusweerstand en plaatselijke wrijving in veel gevallen niet lukt. Het detectievermogen van de  $u_1$ -meting lijkt veel hoger te zijn dan van de  $u_2$ -meting.

### Wateroverspanningindex $B_q$

Met de wateroverspanningindex  $B_q$  kan een meer nauwkeurige classificatie van de grondsoort worden verkregen. Deze index is de verhouding van de wateroverspanning en de netto conusweerstand  $q_{net}$ , zijnde de gemeten conusweerstand  $q_c$  gecorrigeerd voor de waterspanning op het netto oppervlak van de sondeerconus, rekeninghoudend met de heersende effectieve spanning op het betreffende niveau. De wateroverspanningindex  $B_q$  wordt als volgt berekend:

$$B_q = \beta \cdot (u_1 - u_0) / q_{net} \quad \text{of} \quad B_q = (u_2 - u_0) / q_{net}$$

waarin:

- $\beta$  = factor voor de verschillende grondsoorten voor omrekening van  $u_1$  naar  $u_2$ ; standaard wordt hiervoor aangehouden 0,8, zijnde normaal geconsolideerde kleien (zie hierna volgende tabel);
- $q_{net}$  =  $q_t - \sigma'_{v0}$  = netto conusweerstand;
- $q_t$  =  $q_c + (1-a) \cdot \{ \beta \cdot (u_1 - u_0) + u_0 \}$  voor een filter in de conuspunt;
- =  $q_c + (1-a) \cdot u_2$  voor een filter direct achter de conuspunt;
- $\sigma'_{v0}$  = de effectieve verticale korrelspanning; standaard wordt hierbij uitgegaan van een gemiddeld volumiek gewicht van de bodemlagen van  $14 \text{ kN/m}^3$  en een grondwaterstand op 1 m beneden maaiveld;
- $a$  = netto oppervlakteverhoudingscoëfficiënt van de conus i.v.m. de spleet achter de conuspunt;
- $u_1$  = de gemeten waterdruk bij een filterplaatsing *in* de punt;
- $u_2$  = de gemeten waterdruk bij een filterplaatsing *achter* de punt;
- $u_0$  = de hydrostatische stijghoogte; standaard wordt hiervoor in de berekening een niveau aangehouden van 1 m beneden maaiveld.

Voor andere grondsoorten zijn de  $\beta$ -factoren in onderstaande tabel gegeven.

Grond gedrag	$\beta$ -factor
Normaal geconsolideerde klei	0,6 - 0,8
Licht overgeconsolideerde klei	0,5 - 0,7
Sterk overgeconsolideerde klei	0 <sup>1)</sup> - 0,3
Leem samendrukbaar	0,5 - 0,6
Leem, vast en dillatant gedrag	0 <sup>1)</sup> - 0,2
Zand siltig, los gepakt	0,2 - 0,4

<sup>1)</sup> Bij meting van de waterspanning achter de conuspunt worden in bepaalde gevallen negatieve waterspanningen gemeten. Deze waarden geven nauwelijks een indicatie van de doorlatendheid, doch alleen over het materiaalgedrag.

### Dissipatietest

Het is ook mogelijk het sondeerproces op een bepaalde diepte tijdelijk te stoppen en de afname van de wateroverspanning (dissipatie) als functie van de tijd te registreren. Daarna kan het sondeerproces worden voortgezet.

In doorlatende gronden geeft de dissipatietest een goed beeld van de heersende hydrostatische waterspanning en daarmee van de stijghoogte. Het betreft slechts een indicatie aangezien de meetnauwkeurigheid beperkt is. Door het uitvoeren van meerdere metingen in een grondlaag en de gemiddelde waarde van de stijghoogte te bepalen kan een beduidend hogere nauwkeurigheid worden behaald. Ervaring leert dat de onnauwkeurigheid circa 0,5 m bedraagt.

Voor een meer nauwkeurige bepaling en de optredende fluctuaties zijn peilbuismetingen over een langere waarnemingsperiode nodig, afhankelijk van het doel.

In slecht doorlatende, cohesieve lagen kan met behulp van de dissipatietest een indicatie van de consolidatiecoëfficiënt en daarmee van de verticale (on)doorlatendheid worden verkregen. Hierbij dient de dissipatietest te worden voortgezet totdat de wateroverspanning tenminste met 50 % is afgenomen. In de praktijk komt dat overeen met circa 1/2 uur à 3/4 uur.

Uit berekeningen en kwalitatieve vergelijking van de metingen wordt inzicht verkregen in het consolidatiegedrag van de grond.

Voor het vaststellen van de heersende hydrostatische waterspanning in kleilagen is de dissipatietest in de meeste gevallen weinig geschikt, vanwege de benodigde lange aanpassingstijd en de onnauwkeurigheid.



## 5 Milieuhygiënisch onderzoek (verkennend bodemonderzoek)

### Verantwoording

Titel: Milieuhygiënisch onderzoek: Project: Noord – West 380 kV  
Deelgebied: 1  
Mastnummer: 714

Projectnummer: B02032.000377.001

Referentienummer: T206878

Revisie: 1.0

Datum: 18 december 2014

Auteur(s): M.N.J. Meuwissen

Gecontroleerd door: C.W.F. Jansonius

Paraaf gecontroleerd:



Goedgekeurd door: J. Assink



Paraaf goedgekeurd:

Contact: [TenneT380kVnw@arcadis.nl](mailto:TenneT380kVnw@arcadis.nl)



### INHOUDSOPGAVE

5.1. Inleiding

5.2. Vooronderzoek

5.3. Veld- en laboratoriumonderzoek

5.4. Resultaten veldonderzoek

5.5. Resultaten laboratoriumonderzoek

5.6. Evaluatie

5.7. Bijlagen H5

Bijlage 5-1: Tekening met situering boringen en peilbuis

Bijlage 5-2: Analysecertificaten

Bijlage 5-3: Toetsing analyseresultaten

Bijlage 5-4: Toetsingskader

Bijlage 5-5: Kwaliteitsborging

Bijlage 5-6: Veldwerkverklaring

## 5.1 Inleiding

### 5.1.1 Algemeen

De strategie voor de uitvoering van het verkennend bodemonderzoek voor de landbodem is gebaseerd op de NEN 5740, Bodem – Landbodem - Strategie voor het uitvoeren van verkennend bodemonderzoek – Onderzoek naar de milieuhygiënische kwaliteit van de bodem, uitgegeven door het Nederlands Normalisatie Instituut (NNI) januari 2009.

### 5.1.2 Aanleiding en doelstelling

De aanleiding voor het uitvoeren van het verkennend bodemonderzoek is een bodemingreep. In verband hiermee is inzicht in de milieuhygiënische kwaliteit van de bodem (grond en grondwater) noodzakelijk.

De doelstelling van het onderzoek is het vaststellen van de milieuhygiënische bodemkwaliteit van de onderzoekslocatie. Het verkennend bodemonderzoek is bedoeld om aan te tonen of er mogelijk sprake is van verontreinigde grond.

### 5.1.3 Kwaliteitsborging en onafhankelijkheid

Voor informatie omtrent kwaliteitsborging, zie bijlage 5-5.

Voor de onafhankelijkheidsverklaring van de milieudeskundigen, zie bijlage 5-6.

### 5.1.4 Opbouw van het rapport

In het voorliggende rapport komen de volgende aspecten aan de orde:

- De resultaten van het vooronderzoek (paragraaf 5.2);
- De uitgevoerde veld- en laboratoriumwerkzaamheden (paragraaf 5.3);
- De resultaten van het veldonderzoek (paragraaf 5.4);
- De resultaten van het laboratoriumonderzoek en de interpretatie (paragraaf 5.5);
- Een evaluatie van de onderzoeksresultaten, toetsing van de gekozen onderzoekshypothese en conclusies en aanbevelingen (paragraaf 5.6).

De bijbehorende tekeningen, boorprofielen en analysecertificaten zijn als bijlage opgenomen.

## 5.2 Vooronderzoek

### 5.2.1 Algemeen

In deze paragraaf worden de resultaten van het vooronderzoek besproken. Dit resulteert in een hypothese over de mate van verdenking ten aanzien van bodemverontreiniging op de locatie.

Het vooronderzoek is uitgevoerd conform de NEN 5717 en 5725 met uitzondering van de financieel/juridische aspecten. De resultaten van het vooronderzoek zijn in de volgende paragrafen weergegeven.

### 5.2.2 Locatiegegevens

Voor gedetailleerde informatie van de locatie wordt verwezen naar hoofdstuk 1.

### 5.2.3 Geraadpleegde bronnen

Bij het verzamelen van de historische gegevens zijn verschillende bronnen geraadpleegd. In tabel 5.2.1 zijn de bronnen vermeld. Bij elke bron is een toelichting opgenomen. In paragraaf 5.2.4 zijn de resultaten van het vooronderzoek toegelicht.

**Tabel 5.2.1: Overzicht geraadpleegde bronnen tijdens vooronderzoek**

Bron	Korte toelichting
Provincie Groningen	Bodeminformatie van de provincie: <a href="http://geoservices.provinciegroningen.nl/Flamingo/Kaarten/bodeminformatie/">http://geoservices.provinciegroningen.nl/Flamingo/Kaarten/bodeminformatie/</a>
Waterschap Noorderzijlvest	Telefonisch contact dhr. Bakker en dhr. Van der Klok, 13 - 14 sept 2012
Overige bronnen (archieven)	Indien bovengenoemde bronnen hiertoe aanleiding geven, zijn de archiefbezoeken uitgevoerd om aanvullende informatie te verkrijgen.

#### 5.2.4 Resultaten dossieronderzoek

Uit de beschikbare gegevens, verkregen uit bovengenoemde bronnen (tabel 5.2.1), blijkt niet dat ter plaatse van de mastvoet sprake is van (water-)bodemonverontreiniging. De aangetroffen informatie gaf geen aanleiding tot het uitvoeren van aanvullend (archief)onderzoek. De locatie kan derhalve beschouwd worden als onverdacht.

#### 5.2.5 Resultaten terreininspectie

De terreininspectie is uitgevoerd door Jan Uitham op 12-03-2013. Tijdens de terreininspectie zijn de volgende onderdelen aan de orde gekomen:

- Huidig terreingebruik;
- Verhardingen en vloeren;
- Boven- en ondergrondse tanks (en vul- en ontluuchtingspunten), stookplaatsen, (half)verhardingslagen, ophogingen, storthopen, dempingen en ontgravingen;
- Mogelijke asbestverdenking.

Tijdens de terreininspectie zijn geen bijzonderheden aangetroffen.

Er zijn bij de milieukundige werkzaamheden en inspecties geen bijzonderheden waargenomen m.b.t. drainage (geen volledige drainage-inspectie uitgevoerd).

#### 5.2.6 Bodemopbouw en geohydrologie

De regionale bodemopbouw is weergegeven in onderstaande tabel 5.2.2. De gegevens uit deze tabel zijn ontleend aan [www.dinoloket.nl](http://www.dinoloket.nl) aangevuld met de lokale locatie specifieke gegevens zoals naar voren komt uit de sonderingen uitgevoerd in het kader van het geotechnische onderzoek (zie hoofdstuk 4) en de handboringen voor het cultuurtechnisch onderzoek (zie hoofdstuk 2).

**Tabel 5.2.2: Regionale bodemopbouw**

Globale diepte (m NAP)	Samenstelling	Geohydrologische eenheid	Formatie
0,02 tot -9,2	klei, zand	deklaag	Naaldwijk
-9,2 tot -30	zand	watervoerende laag	Peelo

#### *Oppervlaktewaterpeilen*

Het peil van de rond de mastlocatie gelegen oppervlaktewater is niet beschikbaar.

#### *Freatisch grondwater*

De Gemiddeld Hoogste Grondwaterstand (GHG) en Gemiddeld Laagste Grondwaterstand (GLG) geeft de grondwaterstandsfluctuatie zone aan. Deze kunnen in het veld terug te vinden zijn als hydromorfe profielkenmerken. Op basis van de hydromorfe profielkenmerken in boringen op de locatie is een gemiddelde GHG af te leiden van 0,78 m -mv en de GLG op 1,80 m -mv. Bij een maaiveldniveau van 0,02 m NAP komt dit overeen met een GHG van -0,75 m NAP en een GLG van -1,78 m NAP.

De in peilbuis 71401-1 met filterdiepte 1,9 tot 2,9 m -mv tijdens de veldwerkzaamheden opgenomen freatische stijghoogte is weergegeven in onderstaande tabel. De waarden ten opzichte van maaiveld zijn met de maaiveldhoogte van -0,08 m NAP bij de peilbuis (in het rapport afgerond op twee decimalen) vertaald naar een waarde ten opzichte van NAP.

**Tabel 5.2.3: Ondiepe stijghoogte peilbuis 71401-1**

Datum	Stijghoogte (m -mv)	Stijghoogte (m NAP)
3/12/2013	1,25	-1,33
3/21/2013	1,00	1,08

De locatie is niet gelegen in een waterwingebied of boringsvrije zone.

### 5.2.7 Resultaten voorgaande bodemonderzoeken

Er zijn geen bodemonderzoeken bekend die zijn uitgevoerd op deze locatie, of de informatie over de bodemonderzoeken resulteert niet in een gewijzigde onderzoekshypothese of -strategie.

### 5.2.8 Opstelling onderzoekshypothese en onderzoeksstrategie

Conform de aanpak van de NEN 5740 dient, op basis van de resultaten van het vooronderzoek een onderzoekshypothese te worden vastgesteld. De hypothese geeft het volgende aan:

- Of de bodem naar verwachting wel of niet verontreinigd is;
- De aard van de verontreinigende stoffen;
- De plaats van voorkomen van de verontreinigende stoffen;
- Of de stoffen worden verwacht in grond en/of grondwater.

De onderzoekshypothese en onderzoeksstrategie voor het verkennend bodemonderzoek is onverdacht (ONV).

In paragraaf 5.3 is de onderzoeksstrategie (boringen, peilbuizen en analyses) uitgewerkt in de vorm van een onderzoeksinspanning (veldwerk en laboratorium).

## 5.3 Veld- en laboratoriumonderzoek

### 5.3.1 Veldonderzoek

Het veldonderzoek is verricht op 12-03-2013 volgens de geldende richtlijnen. Het veldwerk heeft bestaan uit de volgende werkzaamheden:

- Het uitvoeren van een terreininspectie;
- Het uitvoeren van 6 handboringen;
- Het zintuiglijk beoordelen van het bij de boringen vrijkomende bodemmateriaal op bodemkundige eigenschappen en op eventueel aanwezige verontreinigingskenmerken, inclusief eventuele asbestverdachte materialen;
- Het nemen van monsters van het bij de boringen vrijkomende bodemmateriaal. De monstertrajecten zijn weergegeven aan de rechterzijde van de boorprofielen in bijlage 1-1;
- Het plaatsen van een peilbuis met een filterlengte van 1,0 m in een van de diepere boorgaten en opnemen grondwaterstand;
- Het doorpompen van de peilbuis direct na plaatsing hiervan.

Onderstaande werkzaamheden zijn op 21-03-2013 verricht:

- Het opnemen van de grondwaterstand in de peilbuis;
- Het verrichten van veldmetingen: bepalen van de zuurgraad (pH) en het elektrisch geleidingsvermogen (Ec) van het grondwater;
- Het nemen van grondwatermonsters uit de peilbuis.

### 5.3.2 Laboratoriumonderzoek

Een overzicht van het aantal en van de verrichte laboratoriumanalyses is weergegeven in tabel 5.3.1 en 5.3.2.

**Tabel 5.3.1: Overzicht veld- en laboratoriumonderzoek verkennend bodemonderzoek**

Onderzoeks-Strategie	Aantal boringen en peilbuizen			Aantal en soort analyses			
	0,5 m -mv	4,0 m -mv	4,0 m -mv met peilbuis	Grond		Grondwater	
ONV	4	1	1	2	Standaardpakket grond incl. lutum en organische stof	1	Standaardpakket grondwater

\* In de boorprofielen zijn nog 2 boringen opgenomen (boring 71407 en 71408). Deze boringen maken geen deel uit van het milieukundig bodemonderzoek, maar horen bij het civieltechnische en geohydrologisch onderzoek.

Voor de toegepaste methoden bij het laboratoriumonderzoek wordt verwezen naar bijlage 5-5.

### 5.3.3 Afwijkingen van de onderzoeksstrategie

Er zijn geen afwijkingen geweest van de onderzoeksstrategie.

## 5.4 Resultaten veldonderzoek

### 5.4.1 Bodemopbouw en grondwatergegevens

De resultaten van de bodemkundige beoordeling van de boringen zijn in bijlage 1-1 in de vorm van boorprofielen weergegeven. Op basis van deze boorprofielen blijkt dat van maaiveld tot 4,0 m-mv (maximale boordiepte) sterk siltige tot zandige klei aanwezig is. Plaatselijk komt van 3,8 tot 4,0 m-mv zeer fijn zand voor.

In onderstaande tabel zijn de resultaten van de veldmetingen van het grondwater weergegeven.

**Tabel 5.4.1: Resultaten veldmetingen grondwater**

Peilbuis	Filterstelling (m -mv)	Grondwaterstand (m -mv)	pH (-)	Ec ( $\mu\text{S/cm}$ )
71401-1	1,9 – 2,9	1,0	7,5	1150

### 5.4.2 Zintuiglijke waarnemingen

Tijdens het veldwerk zijn er zintuiglijk geen waarnemingen gedaan die duiden op een verontreiniging.

### 5.4.3 Monsteselectie

De selectie van de te analyseren grondmonsters, zoals genoemd in onderstaande tabel, heeft plaatsgevonden op basis van de in de voorgaande paragrafen genoemde resultaten van het veldonderzoek.

De monsters zijn dusdanig geselecteerd dat, na uitvoering van de analyses, een zo representatief mogelijk beeld verkregen wordt van de milieuhygiënische kwaliteit van boven- en ondergrond. Voor de situering van de boringen en peilbuis wordt verwezen naar bijlage 5-1.

**Tabel 5.4.2: Monsteselectie**

Monstercode	Monstertraject (m -mv)	Boringnummers	Analysepakket
MMbg01	0,0 – 0,5	71401-1, 71402-1, 71403-1, 71404-1, 71405-1, 71406-1, 71401-2, 71403-2, 71405-2, 71406-2	Standaardpakket grond incl. lutum en organische stof
MMog01	0,6 – 1,7	71401-3, 71401-4, 71402-3, 71402-4	Standaardpakket grond incl. lutum en organische stof

## 5.5 Resultaten laboratoriumonderzoek

### 5.5.1 Analyseresultaten

De analysecertificaten met de resultaten van het laboratoriumonderzoek en een toelichting op de toegepaste analysemethoden zijn weergegeven in bijlage 5-2. In bijlage 5-3 zijn de getoetste analyseresultaten weergegeven.

Op analysecertificaat 2013035646 is een aantekening opgenomen (bijlage D van het certificaat) dat de pH waarde van het grondwatermonster niet voldoet aan de hiervoor gestelde eis. Deze opmerking wordt veroorzaakt doordat bij het bemonsteren niet de juiste fles is gebruikt voor analyse op vluchtige koolwaterstoffen. Normaliter zijn de flessen voor analyse op vluchtige koolwaterstoffen voorzien van H<sub>2</sub>SO<sub>4</sub> ter conservering maar het gebruikte flesje bevatte geen H<sub>2</sub>SO<sub>4</sub>. Uit correspondentie met het laboratorium is gebleken dat in het algemeen kan worden gesteld dat bij gekoelde aanlevering van het monstermateriaal, op datum van monsternamen, een afwijkende pH waarde van het materiaal een zeer marginale invloed heeft op de gehalten van vluchtige parameters. De monsters zijn steeds gekoeld geweest en dezelfde dag voorbehandeld, derhalve wordt de opmerking niet als kritische afwijking beschouwd.

## 5.5.2 Toetsingskader

Zie bijlage 5-4.

## 5.5.3 Overschrijdingen

Uit de toetsing van de gemeten waarden blijkt dat in enkele van de onderzochte monsters gehalten boven de toetsingswaarden zijn aangetroffen. Deze overschrijdingen zijn weergegeven in tabel 5.5.1 en 5.5.2 (grond) en tabel 5.5.3 (grondwater).

**Tabel 5.5.1: Overschrijdingen van de toetsingswaarden grondmonsters (Circulaire bodemsanering)**

Monster	Monstertraject (m -mv)	Boringnummers	Mate van verontreiniging		
			> AW	>T	> I
MMbg01	0,0 – 0,5	71401-1, 71402-1, 71403-1, 71404-1, 71405-1, 71406-1, 71401-2, 71403-2, 71405-2, 71406-2	-	-	-
MMog01	0,6 – 1,7	71401-3, 71401-4, 71402-3, 71402-4	PCB	-	-

> AW : overschrijding van de Achtergrondwaarde

> T : overschrijding van de Tussenwaarde

> I : overschrijding van de Interventiewaarde

- : geen overschrijding

**Tabel 5.5.2: Overschrijdingen van de toetsingswaarden grondmonsters (Besluit bodemkwaliteit)**

Monster	Monstertraject (m -mv)	Boringnummers	Bodemkwaliteitsklasse generiek beleid			
			> AW	> MWw	>MWi	Oordeel*
MMbg01	0,0 – 0,5	71401-1, 71402-1, 71403-1, 71404-1, 71405-1, 71406-1, 71401-2, 71403-2, 71405-2, 71406-2	-	-	-	Achtergrondwaarde
MMog01	0,6 – 1,7	71401-3, 71401-4, 71402-3, 71402-4	-	PCB	-	Achtergrondwaarde

> AW : overschrijding van de Achtergrondwaarde

> MWw : overschrijding van de maximale waarde Wonen

> MWi : overschrijding van de maximale waarde Industrie

- : geen overschrijding

\* : het betreft hier het oordeel voor ontvangende bodem.

**Tabel 5.5.3: Overschrijdingen van toetsingswaarden grondwatermonsters (Circulaire bodemsanering)**

Peilbuis	Filterstelling (m -mv)	Mate van verontreiniging		
		> S	> T	> I
71401-1	1,9 – 2,9	Barium, xylenen, naftaleen	-	-

> S : overschrijding van de Streefwaarde

> T : overschrijding van de Tussenwaarde

> I : overschrijding van de Interventiewaarde

- : geen overschrijding

## Conclusie

In de ondergrond is een lichte verhoging van de parameter PCB aangetoond. In het grondwater is een lichte verhoging van de parameters barium, xylenen en naftaleen aangetoond.

## 5.6 *Evaluatie*

### 5.6.1 *Algemeen*

In dit hoofdstuk vindt de evaluatie plaats van de resultaten van het veld- en laboratoriumonderzoek. Op basis hiervan is de milieuhygiënische kwaliteit van de bodem (grond en grondwater) beschreven.

### 5.6.2 *Milieuhygiënische kwaliteit van de bodem*

Uit de resultaten van het laboratoriumonderzoek blijkt het volgende:

- In de bovengrond zijn geen verontreinigingen aangetoond. In de ondergrond is een lichte verhoging van de parameter PCB aangetoond. De herkomst van deze verhoging is onbekend, in de boorprofielen zijn geen aanwijzingen af te leiden die duiden op een verontreiniging;
- In het grondwater is een lichte verhoging van de parameters barium, xylenen en naftaleen aangetoond. Verhoogde concentraties barium komen vaker voor in de regio en zijn van nature aanwezig. De herkomst van de verhoogde concentraties xylenen en naftaleen is onbekend.

### 5.6.3 *Conclusies en aanbevelingen*

Uit het uitgevoerde bodemonderzoek kan het volgende worden geconcludeerd:

- Op basis van de gemeten gehalten in grond en grondwater is de hypothese 'onverdacht' niet juist gebleken, in de bodem zijn verhoogde concentraties vluchtige aromaten aanwezig;
- Visueel zijn er in de boorprofielen geen aanwijzingen dat er sprake is van bodemverontreiniging;
- In zowel grond als grondwater wordt voor geen van de geanalyseerde parameters de waarde voor nader onderzoek (tussenwaarde) of de interventiewaarde overschreden;
- De gevonden gehalten in de bodem vormen in milieuhygiënische zin geen belemmering voor het toekomstige gebruik van de locatie.

Indien er grond van de locatie vrijkomt voor hergebruik elders, moet er rekening mee worden gehouden dat deze niet zonder meer vrij toepasbaar is. Op hergebruik van grond en baggerspecie is het Besluit bodemkwaliteit van toepassing. Hiervoor geldt een andere onderzoeksstrategie.

## 5.7 *Bijlagen H5*

Bijlage 5-1: Tekening met situering boringen en peilbuis

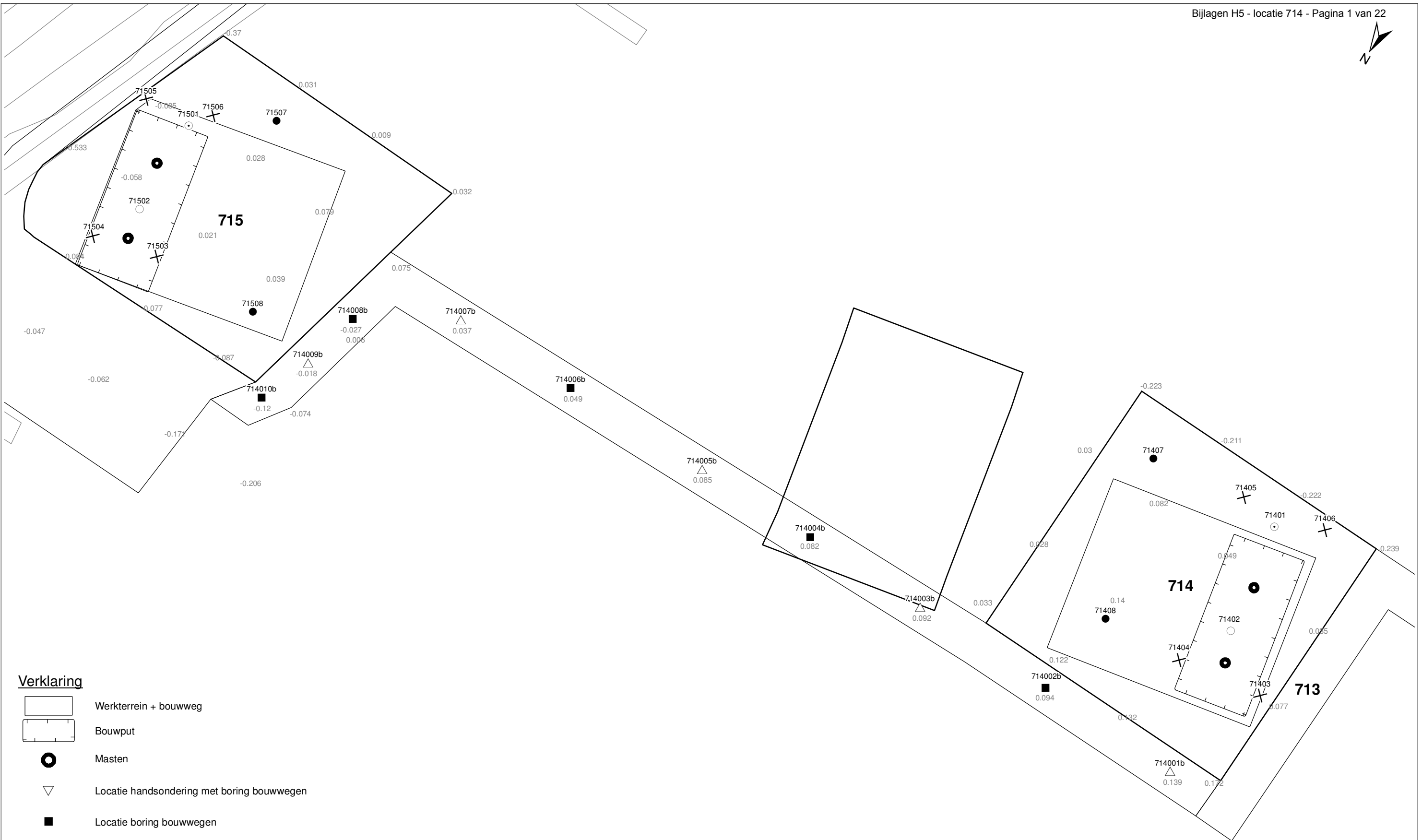
Bijlage 5-2: Analysecertificaten

Bijlage 5-3: Toetsing analyseresultaten

Bijlage 5-4: Toetsingskader

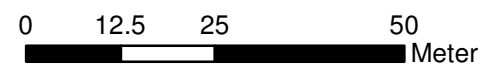
Bijlage 5-5: Kwaliteitsborging

Bijlage 5-6: Veldwerkverklaring



**Verklaring**

-  Werkterrein + bouwweg
-  Bouwput
-  Masten
-  Locatie handsondering met boring bouwwegen
-  Locatie boring bouwwegen
-  Locatie boring tot 0,50 m-mv
-  Locatie boring tot 1,20 m-mv
-  Locatie boring tot 4,00 m-mv
-  Locatie boring + peilbuis
- SL Locatie slibmonster (Locatie)
- BS Locatie slibmonster (Bouwweg)



Locatie VKA versie 2.5  
Bouwweg VKA versie 2.5.1

TITEL		<b>BOORPUNTEN KAART MAST : 714</b>			
		<b>Noord - West 380 kV</b>			
STATUS	GETEKEND DOOR	AFD.	PAR.	OPDRACHTGEVER <b>TenneT</b>	
	<b>T. Cornea</b>				
	GECONTROLEERD DOOR	AFD.	PAR.	OMSCHRIJVING WIJZIGING	GETEKEND BIJ
	<b>E. Aldershof</b>				<b>ARCADIS</b>
	VOOR AKKOORD	AFD.	PAR.	SCHAAL	DATUM 1e UITGAVE
	<b>M. van Driel</b>			<b>1:1000</b>	<b>03.04.2014</b>
VAKGEBIED	TEK. SOORT	PROJECT NR.	FORMAT	NUMMER	WLIZ. NR.
			<b>A3</b>	<b>Mast nr. 714</b>	<b>1</b>



Arcadis Assen  
T.a.v. Mw. M. de Lange  
Postbus 63  
9400 AB ASSEN

## Analyscertificaat

Datum: 20-03-2013

Hierbij ontvangt u de resultaten van het navolgende laboratoriumonderzoek.

Certificaatnummer	2013032371
Uw projectnummer	714
Uw projectnaam	
Uw ordernummer	B02032.000377
Monster(s) ontvangen	15-03-2013

Dit certificaat mag uitsluitend in zijn geheel worden gereproduceerd.  
Aanvullende informatie behorend bij dit analysecertificaat kunt U vinden in het overzicht "Specificaties Analysemethoden". Extra exemplaren zijn verkrijgbaar bij de afdeling Verkoop en Advies.

De grondmonsters worden tot 6 weken na datum ontvangst bewaard en watermonsters tot 2 weken na datum ontvangst. Zonder tegenbericht worden de monsters nadien afgevoerd.  
Indien de monsters langer bewaard dienen te blijven verzoeken wij U dit exemplaar uiterlijk 1 week voor afloop van de standaardbewaarperiode ondertekend aan ons te retourneren. Voor de kosten van het langer bewaren van monsters verwijzen wij naar de prijslijst.

Bewaren tot:

Datum:

Naam:

Handtekening:

Wij vertrouwen erop uw opdracht hiermee naar verwachting te hebben uitgevoerd, mocht U naar aanleiding van dit analysecertificaat nog vragen hebben verzoeken wij U contact op te nemen met de afdeling Verkoop en Advies.

Met vriendelijke groet,

Eurofins Analytico B.V.



Ing. A. Veldhuizen  
Technical Manager

Eurofins Analytico B.V.

Gildeweg 44-46  
3771 NB Barneveld  
P.O. Box 459  
3770 AL Barneveld NL

Tel. +31 (0)34 242 63 00  
Fax +31 (0)34 242 63 99  
E-mail [info-env@eurofins.nl](mailto:info-env@eurofins.nl)  
Site [www.eurofins.nl](http://www.eurofins.nl)

BNP Paribas S.A. 227 9245 25  
VAT/BTW No. NL 8043.14.883.B01  
KvK No. 09088623  
IBAN: NL71BNPA0227924525  
BIC: BNPANL2A

Eurofins Analytico B.V. is erkend door het Vlaamse Gewest (OVAM en Dep. LNE), het Brusselse Gewest (BIM), het Waalse Gewest (DGRNE-OWD) en door de overheden van Frankrijk en Luxemburg (MEV).

**Analysecertificaat**

Uw projectnummer	714	Certificaatnummer/Versie	2013032371/1
Uw projectnaam		Startdatum	15-03-2013
Uw ordernummer	B02032.000377	Rapportagedatum	20-03-2013/16:51
Datum monstername	12-03-2013	Bijlage	A, B, C
Monsternemer	jan uitham	Pagina	1/2
Monstermatrix	Grond; Grond (AS3000)		
Projectcode	2794 - Arcadis - TenneT Noord-West 380 kV		

Analyse	Eenheid	1	2
<b>Voorbehandeling</b>			
Cryogeen malen AS3000		Uitgevoerd	Uitgevoerd
<b>Bodemkundige analyses</b>			
S Droge stof	% (m/m)	75.2	76.0
S Organische stof	% (m/m) ds	3.9	1.1
Q Gloeirest	% (m/m) ds	93.9	97.3
S Korrelgrootte < 2 µm (Lutum)	% (m/m) ds	31.1	22.7
<b>Metalen</b>			
S Barium (Ba)	mg/kg ds	30	20
S Cadmium (Cd)	mg/kg ds	0.24	<0.17
S Kobalt (Co)	mg/kg ds	7.0	5.3
S Koper (Cu)	mg/kg ds	8.5	<5.0
S Kwik (Hg)	mg/kg ds	0.095	<0.050
S Molybdeen (Mo)	mg/kg ds	<1.5	<1.5
S Nikkel (Ni)	mg/kg ds	19	16
S Lood (Pb)	mg/kg ds	25	<13
S Zink (Zn)	mg/kg ds	62	38
<b>Minerale olie</b>			
Minerale olie (C10-C12)	mg/kg ds	<3.0	<3.0
Minerale olie (C12-C16)	mg/kg ds	<5.0	<5.0
Minerale olie (C16-C21)	mg/kg ds	<6.0	<6.0
Minerale olie (C21-C30)	mg/kg ds	<12	<12
Minerale olie (C30-C35)	mg/kg ds	<6.0	<6.0
Minerale olie (C35-C40)	mg/kg ds	<6.0	<6.0
S Minerale olie totaal (C10-C40)	mg/kg ds	<38	<38
<b>Polychloorbifenylen, PCB</b>			
S PCB 28	mg/kg ds	<0.0010	<0.0010
S PCB 52	mg/kg ds	<0.0010	<0.0010
S PCB 101	mg/kg ds	<0.0010	<0.0010
S PCB 118	mg/kg ds	<0.0010	<0.0010

**Nr. Monsteromschrijving**

1	71401 (0-15) 71401 (15-50) 71402 (0-20) 71403 (0-30) 71403 (30-50) 71404 (0-35) 71405 (0-20) 71405 (
2	71401 (60-110) 71401 (110-140) 71402 (75-120) 71402 (120-170)

**Analytico-nr.**

 7449017  
 7449018

Q: door RvA geaccrediteerde verrichting

A: AP04 erkende verrichting

S: AS 3000 erkende verrichting

Dit certificaat mag uitsluitend in zijn geheel worden gereproduceerd.

Eurofins Analytico B.V.

 Gildeweg 44-46  
 3771 NB Barneveld  
 P.O. Box 459  
 3770 AL Barneveld NL  
 Tel. +31 (0)34 242 63 00  
 Fax +31 (0)34 242 63 99  
 E-mail info-env@eurofins.nl  
 Site www.eurofins.nl

 BNP Paribas S.A. 227 9245 25  
 VAT/BTW No. NL 8043.14.883.B01  
 KvK No. 09088623  
 IBAN: NL71BNP0227924525  
 BIC: BNPANL2A

Eurofins Analytico B.V. is erkend door het Vlaamse Gewest (OVAM en Dep. LNE), het Brusselse Gewest (BIM), het Waalse Gewest (DGRNE-OWD) en door de overheden van Frankrijk en Luxemburg (MEV).



**Analysecertificaat**

Uw projectnummer	714	Certificaatnummer/Versie	2013032371/1
Uw projectnaam		Startdatum	15-03-2013
Uw ordernummer	B02032.000377	Rapportagedatum	20-03-2013/16:51
Datum monstername	12-03-2013	Bijlage	A, B, C
Monsternemer	jan uitham	Pagina	2/2
Monstermatrix	Grond; Grond (AS3000)		
Projectcode	2794 - Arcadis - TenneT Noord-West 380 kV		

Analyse	Eenheid	1	2
S PCB 138	mg/kg ds	<0.0010	<0.0010
S PCB 153	mg/kg ds	<0.0010	<0.0010
S PCB 180	mg/kg ds	<0.0010	0.0011
S PCB (som 7) (factor 0,7)	mg/kg ds	0.0049 <sup>1)</sup>	0.0053
<b>Polycyclische Aromatische Koolwaterstoffen, PAK</b>			
S Naftaleen	mg/kg ds	<0.050	<0.050
S Fenanthreen	mg/kg ds	<0.050	<0.050
S Anthraceen	mg/kg ds	<0.050	<0.050
S Fluorantheen	mg/kg ds	<0.050	<0.050
S Benzo(a)anthraceen	mg/kg ds	<0.050	<0.050
S Chryseen	mg/kg ds	<0.050	<0.050
S Benzo(k)fluorantheen	mg/kg ds	<0.050	<0.050
S Benzo(a)pyreen	mg/kg ds	<0.050	<0.050
S Benzo(ghi)peryleen	mg/kg ds	<0.050	<0.050
S Indeno(123-cd)pyreen	mg/kg ds	<0.050	<0.050
S PAK VROM (10) (factor 0,7)	mg/kg ds	0.35 <sup>1)</sup>	0.35 <sup>1)</sup>

**Nr. Monsteromschrijving**

1	71401 (0-15) 71401 (15-50) 71402 (0-20) 71403 (0-30) 71403 (30-50) 71404 (0-35) 71405 (0-20) 71405 (
2	71401 (60-110) 71401 (110-140) 71402 (75-120) 71402 (120-170)

**Analytico-nr.**

 7449017  
 7449018

Eurofins Analytico B.V.


 Q: door RvA geaccrediteerde verrichting  
 A: AP04 erkende verrichting  
 S: AS 3000 erkende verrichting

Dit certificaat mag uitsluitend in zijn geheel worden gereproduceerd.

**Akkoord  
Pr.coörd.**

VA

 Gildeweg 44-46  
 3771 NB Barneveld  
 P.O. Box 459  
 3770 AL Barneveld NL  
 Tel. +31 (0)34 242 63 00  
 Fax +31 (0)34 242 63 99  
 E-mail info-env@eurofins.nl  
 Site www.eurofins.nl

 BNP Paribas S.A. 227 9245 25  
 VAT/BTW No. NL 8043.14.883.B01  
 KvK No. 09088623  
 IBAN: NL71BNP0227924525  
 BIC: BNPANL2A

Eurofins Analytico B.V. is erkend door het Vlaamse Gewest (OVAM en Dep. LNE), het Brusselse Gewest (BIM), het Waalse Gewest (DGRNE-OWD) en door de overheden van Frankrijk en Luxemburg (MEV).



**Bijlage (A) met deelmonsterinformatie behorende bij analysecertificaat 2013032371/1**

Pagina 1/1

Analytico-nr.	Boornr	Omschrijving	Van	Tot	Barcode	Monsteromschrijving
7449017	71403	1	0	30	0530807743	71401 (0-15) 71401 (15-50) 71401 (50-100)
7449017	71404	1	0	35	0530807741	
7449017	71405	1	0	20	0530807740	
7449017	71406	1	0	20	0530807742	
7449017	71401	2	15	50	0530807751	
7449017	71401	1	0	15	0530807753	
7449017	71402	1	0	20	0530807749	
7449017	71403	2	30	50	0530807747	
7449017	71405	2	20	50	0530807745	
7449017	71406	2	20	50	0530807744	
7449018	71401	3	60	110	0530807752	71401 (60-110) 71401 (110-140)
7449018	71402	3	75	120	0530807750	
7449018	71401	4	110	140	0530807754	
7449018	71402	4	120	170	0530807746	



**Eurofins Analytico B.V.**

Gildeweg 44-46  
3771 NB Barneveld  
P.O. Box 459  
3770 AL Barneveld NL  
Tel. +31 (0)34 242 63 00  
Fax +31 (0)34 242 63 99  
E-mail [info-env@eurofins.nl](mailto:info-env@eurofins.nl)  
Site [www.eurofins.nl](http://www.eurofins.nl)

BNP Paribas S.A. 227 9245 25  
VRT/BTW No. NL 8043.14.883.B01  
KvK No. 09088623  
IBAN: NL71BNPA0227924525  
BIC: BNPANL2A

Eurofins Analytico B.V. is erkend door het Vlaamse Gewest (OVAM en Dep. LNE), het Brusselse Gewest (BIM), het Waalse Gewest (DGRNE-OWD) en door de overheden van Frankrijk en Luxemburg (MEV).

**Bijlage (B) met opmerkingen behorende bij analysecertificaat 2013032371/1**

Pagina 1/1

**Opmerking 1)**De toetswaarde van de som is gelijk aan de sommatie van  $0,7 \star RG$ **Eurofins Analytico B.V.**

Gildeweg 44-46      Tel. +31 (0)34 242 63 00  
3771 NB Barneveld      Fax +31 (0)34 242 63 99  
P.O. Box 459      E-mail info-env@eurofins.nl  
3770 AL Barneveld NL      Site www.eurofins.nl

BNP Paribas S.A. 227 9245 25  
VAT/BTW No. NL 8043.14.883.B01  
KvK No. 09088623  
IBAN: NL71BNPA0227924525  
BIC: BNPANL2A

Eurofins Analytico B.V. is erkend door het Vlaamse Gewest (OVAM en Dep. LNE), het Brusselse Gewest (BIM), het Waalse Gewest (DGRNE-OWD) en door de overheden van Frankrijk en Luxemburg (MEV).

**Bijlage (C) met methodeverwijzingen behorende bij analysecertificaat 2013032371/1**

Pagina 1/1

Analyse	Methode	Techniek	Referentiemethode
Cryogeen malen AS3000	W0106	Voorbehandeling	Cf. AS3000
Droge Stof	W0104	Gravimetrie	Cf. pb 3010-2 en Gw. NEN-ISO 11465
Organische stof/Gloeirest	W0109	Gravimetrie	Cf. pb 3010-3 en cf. NEN 5754
Korrelgrootte < 2 µm (Lutum)	W0173	Sedimentatie	Cf. pb 3010-4 en cf. NEN 5753
Barium (Ba)	W0423	ICP-MS	Cf. pb 3010-5 en cf. NEN-EN-ISO 17294-2
Cadmium (Cd)	W0423	ICP-MS	Cf. pb 3010-5 en cf. NEN-EN-ISO 17294-2
Kobalt (Co)	W0423	ICP-MS	Cf. pb 3010-5 en cf. NEN-EN-ISO 17294-2
Koper (Cu)	W0423	ICP-MS	Cf. pb 3010-5 en cf. NEN-EN-ISO 17294-2
Kwik (Hg)	W0423	ICP-MS	Cf. pb 3010-5 en cf. NEN-EN-ISO 17294-2
Molybdeen (Mo)	W0423	ICP-MS	Cf. pb 3010-5 en cf. NEN-EN-ISO 17294-2
Nikkel (Ni)	W0423	ICP-MS	Cf. pb 3010-5 en cf. NEN-EN-ISO 17294-2
Lood (Pb)	W0423	ICP-MS	Cf. pb 3010-5 en cf. NEN-EN-ISO 17294-2
Zink (Zn)	W0423	ICP-MS	Cf. pb 3010-5 en cf. NEN-EN-ISO 17294-2
Minerale Olie (GC)	W0202	GC-FID	Cf. pb 3010-7 en cf. NEN 6978
Polychloorbifenylen (PCB)	W0271	GC-MS	Cf. pb 3010-8 en gw. NEN 6980
PAK (VROM)	W0271	GC-MS	Cf. pb. 3010-6 en gw. NEN-ISO 18287
PAK som AS3000/AP04	W0271	GC-MS	Cf. pb. 3010-6 en gw. NEN-ISO 18287

Nadere informatie over de toegepaste onderzoeksmethoden alsmede een classificatie van de meetonzekerheid staan vermeld in ons overzicht "Specificaties analysemethoden", versie 2011.

**Eurofins Analytico B.V.**

Gildeweg 44-46  
 3771 NB Barneveld  
 P.O. Box 459  
 3770 AL Barneveld NL

Tel. +31 (0)34 242 63 00  
 Fax +31 (0)34 242 63 99  
 E-mail [info-env@eurofins.nl](mailto:info-env@eurofins.nl)  
 Site [www.eurofins.nl](http://www.eurofins.nl)

BNP Paribas S.A. 227 9245 25  
 VAT/BTW No. NL 8043.14.883.B01  
 KvK No. 09088623  
 IBAN: NL71BNP0227924525  
 BIC: BNPANL2A

Eurofins Analytico B.V. is erkend door het Vlaamse Gewest (OVAM en Dep. LNE), het Brusselse Gewest (BIM), het Waalse Gewest (DGRNE-OWD) en door de overheden van Frankrijk en Luxemburg (MEV).

ARCADIS Regio B.V.  
T.a.v. Mw. M. de Lange  
Postbus 63  
9400 AB ASSEN

## Analyscertificaat

Datum: 28-03-2013

Hierbij ontvangt u de resultaten van het navolgende laboratoriumonderzoek.

Certificaatnummer/Versie	2013035646/1
Uw projectnummer	714
Uw projectnaam	
Uw ordernummer	B02032.000377
Monster(s) ontvangen	22-03-2013

Dit certificaat mag uitsluitend in zijn geheel worden gereproduceerd.  
Aanvullende informatie behorend bij dit analysecertificaat kunt U vinden in het overzicht "Specificaties Analysemethoden". Extra exemplaren zijn verkrijgbaar bij de afdeling Verkoop en Advies.

De grondmonsters worden tot 6 weken na datum ontvangst bewaard en watermonsters tot 2 weken na datum ontvangst. Zonder tegenbericht worden de monsters nadien afgevoerd.  
Indien de monsters langer bewaard dienen te blijven verzoeken wij U dit exemplaar uiterlijk 1 week voor afloop van de standaardbewaarperiode ondertekend aan ons te retourneren. Voor de kosten van het langer bewaren van monsters verwijzen wij naar de prijslijst.

Bewaren tot:

Datum:

Naam:

Handtekening:

Wij vertrouwen erop uw opdracht hiermee naar verwachting te hebben uitgevoerd, mocht U naar aanleiding van dit analysecertificaat nog vragen hebben verzoeken wij U contact op te nemen met de afdeling Verkoop en Advies.

Met vriendelijke groet,

Eurofins Analytico B.V.



Ing. A. Veldhuizen  
Technical Manager

Eurofins Analytico B.V.

Gildeweg 44-46  
3771 NB Barneveld  
P.O. Box 459  
3770 AL Barneveld NL

Tel. +31 (0)34 242 63 00  
Fax +31 (0)34 242 63 99  
E-mail [info-env@eurofins.nl](mailto:info-env@eurofins.nl)  
Site [www.eurofins.nl](http://www.eurofins.nl)

BNP Paribas S.A. 227 9245 25  
VAT/BTW No. NL 8043.14.883.B01  
KvK No. 09088623  
IBAN: NL71BNPA0227924525  
BIC: BNPANL2A

Eurofins Analytico B.V. is erkend door het Vlaamse Gewest (OVAM en Dep. LNE), het Brusselse Gewest (BIM), het Waalse Gewest (DGRNE-OWD) en door de overheden van Frankrijk en Luxemburg (MEV).

## Analysecertificaat

Uw projectnummer	714	Certificaatnummer/Versie	2013035646/1
Uw projectnaam		Startdatum	22-03-2013
Uw ordernummer	B02032.000377	Rapportagedatum	28-03-2013/11:33
Datum monstername	21-03-2013	Bijlage	A, B, C, D
Monsternemer	jan uitham	Pagina	1/2
Monstermatrix	Water; Water (AS3000)		
Projectcode	2794 - Arcadis - TenneT Noord-West 380 kV		

Analyse	Eenheid	1
---------	---------	---

### Metalen

S Barium (Ba)	µg/L	170
S Cadmium (Cd)	µg/L	<0.80
S Kobalt (Co)	µg/L	<5.0
S Koper (Cu)	µg/L	<15
S Kwik (Hg)	µg/L	<0.050
S Molybdeen (Mo)	µg/L	<3.6
S Nikkel (Ni)	µg/L	<15
S Lood (Pb)	µg/L	<15
S Zink (Zn)	µg/L	<60

### Vluchtige Aromatische Koolwaterstoffen

S Benzeen	µg/L	<0.20
S Toluene	µg/L	<0.30
S Ethylbenzeen	µg/L	<0.30
S o-Xyleen	µg/L	0.14
S m,p-Xyleen	µg/L	0.37
S Xylenen (som) factor 0,7	µg/L	0.51
BTEX (som)	µg/L	<1.1
S Naftaleen	µg/L	0.13
S Styreen	µg/L	<0.30

### Vluchtige organische halogeenkoolwaterstoffen

S Dichloormethaan	µg/L	<0.20
S Trichloormethaan	µg/L	<0.60
S Tetrachloormethaan	µg/L	<0.10
S Trichlooretheen	µg/L	<0.60
S Tetrachlooretheen	µg/L	<0.10
S 1,1-Dichloorethaan	µg/L	<0.60
S 1,2-Dichloorethaan	µg/L	<0.60
S 1,1,1-Trichloorethaan	µg/L	<0.10
S 1,1,2-Trichloorethaan	µg/L	<0.10
S cis 1,2-Dichlooretheen	µg/L	<0.10

### Nr. Monsteromschrijving

1 71401 (200-300)

Analytico-nr.  
7461426

Q: door RvA geaccrediteerde verrichting

A: AP04 erkende verrichting

S: AS 3000 erkende verrichting

Dit certificaat mag uitsluitend in zijn geheel worden gereproduceerd.

Eurofins Analytico B.V.

Gildeweg 44-46  
3771 NB Barneveld  
P.O. Box 459  
3770 AL Barneveld NL

Tel. +31 (0)34 242 63 00  
Fax +31 (0)34 242 63 99  
E-mail info-env@eurofins.nl  
Site www.eurofins.nl

BNP Paribas S.A. 227 9245 25  
VAT/BTW No. NL 8043.14.883.B01  
KvK No. 09088623  
IBAN: NL71BNPA0227924525  
BIC: BNPANL2A

Eurofins Analytico B.V. is erkend door het Vlaamse Gewest (OVAM en Dep. LNE), het Brusselse Gewest (BIM), het Waalse Gewest (DGRNE-OWD) en door de overheden van Frankrijk en Luxemburg (MEV).



TESTEN  
RvA L010



## Analysecertificaat

Uw projectnummer	714	Certificaatnummer/Versie	2013035646/1
Uw projectnaam		Startdatum	22-03-2013
Uw ordernummer	B02032.000377	Rapportagedatum	28-03-2013/11:33
Datum monstername	21-03-2013	Bijlage	A, B, C, D
Monsternemer	jan uitham	Pagina	2/2
Monstermatrix	Water; Water (AS3000)		
Projectcode	2794 - Arcadis - TenneT Noord-West 380 kV		

Analyse	Eenheid	1
S trans 1,2-Dichlooretheen	µg/L	<0.10
CKW (som)	µg/L	<3.2
S Tribroommethaan	µg/L	<2.0
S Vinylchloride	µg/L	<0.10
S 1,1-Dichlooretheen	µg/L	<0.10
S 1,2-Dichloorethenen (Som) factor 0,7	µg/L	0.14 <sup>1)</sup>
S 1,1-Dichloorpropaan	µg/L	<0.25
S 1,2-Dichloorpropaan	µg/L	<0.25
S 1,3-Dichloorpropaan	µg/L	<0.25
S Dichloorpropanen som factor 0.7	µg/L	0.52
<b>Minerale olie</b>		
Minerale olie (C10-C12)	µg/L	<8.0
Minerale olie (C12-C16)	µg/L	<15
Minerale olie (C16-C21)	µg/L	<16
Minerale olie (C21-C30)	µg/L	<31
Minerale olie (C30-C35)	µg/L	<15
Minerale olie (C35-C40)	µg/L	<15
S Minerale olie totaal (C10-C40)	µg/L	<100

Nr. **Monsteromschrijving**  
1 71401 (200-300)

**Analytico-nr.**  
7461426

Eurofins Analytico B.V.



Q: door RvA geaccrediteerde verrichting  
A: AP04 erkende verrichting  
S: AS 3000 erkende verrichting

Dit certificaat mag uitsluitend in zijn geheel worden gereproduceerd.

**Akkoord**  
**Pr.coörd.**



Gildeweg 44-46  
3771 NB Barneveld  
P.O. Box 459  
3770 AL Barneveld NL  
Tel. +31 (0)34 242 63 00  
Fax +31 (0)34 242 63 99  
E-mail info-env@eurofins.nl  
Site www.eurofins.nl

BNP Paribas S.A. 227 9245 25  
VAT/BTW No. NL 8043.14.883.B01  
KvK No. 09088623  
IBAN: NL71BNP0227924525  
BIC: BNPANL2A

Eurofins Analytico B.V. is erkend door het Vlaamse Gewest (OVAM en Dep. LNE), het Brusselse Gewest (BIM), het Waalse Gewest (DGRNE-OWD) en door de overheden van Frankrijk en Luxemburg (MEV).

**Bijlage (A) met deelmonsterinformatie behorende bij analysecertificaat 2013035646/1**

Pagina 1/1

Analytico-nr.	Boornr	Omschrijving	Van	Tot	Barcode	Monsteromschrijving
7461426	71401	1	200	300	0691400838	71401 (200-300)
7461426	71401	2	200	300	0700612818	



**Eurofins Analytico B.V.**

Gildeweg 44-46  
3771 NB Barneveld  
P.O. Box 459  
3770 AL Barneveld NL

Tel. +31 (0)34 242 63 00  
Fax +31 (0)34 242 63 99  
E-mail [info-env@eurofins.nl](mailto:info-env@eurofins.nl)  
Site [www.eurofins.nl](http://www.eurofins.nl)

BNP Paribas S.A. 227 9245 25  
VAT/BTW No. NL 8043.14.883.B01  
KvK No. 09088623  
IBAN: NL71BNPA0227924525  
BIC: BNPANL2A

Eurofins Analytico B.V. is erkend door het Vlaamse Gewest (OVAM en Dep. LNE), het Brusselse Gewest (BIM), het Waalse Gewest (DGRNE-OWD) en door de overheden van Frankrijk en Luxemburg (MEV).

**Bijlage (B) met opmerkingen behorende bij analysecertificaat 2013035646/1**

Pagina 1/1

**Opmerking 1)**De toetswaarde van de som is gelijk aan de sommatie van  $0,7 \cdot RG$ **Eurofins Analytico B.V.**

Gildeweg 44-46      Tel. +31 (0)34 242 63 00  
3771 NB Barneveld      Fax +31 (0)34 242 63 99  
P.O. Box 459      E-mail [info-env@eurofins.nl](mailto:info-env@eurofins.nl)  
3770 AL Barneveld NL      Site [www.eurofins.nl](http://www.eurofins.nl)

BNP Paribas S.A. 227 9245 25  
VAT/BTW No. NL 8043.14.883.B01  
KvK No. 09088623  
IBAN: NL71BNPA0227924525  
BIC: BNPANL2A

Eurofins Analytico B.V. is erkend door het Vlaamse Gewest (OVAM en Dep. LNE), het Brusselse Gewest (BIM), het Waalse Gewest (DGRNE-OWD) en door de overheden van Frankrijk en Luxemburg (MEV).

**Bijlage (C) met methodeverwijzingen behorende bij analysecertificaat 2013035646/1**

Pagina 1/1

Analyse	Methode	Techniek	Referentiemethode
Aromaten (BTEXN)	W0254	HS-GC-MS	Cf. pb 3130-1
Barium (Ba)	W0421	ICP-MS	Cf. pb 3110-3 en cf. NEN-EN-ISO 17294-2
Cadmium (Cd)	W0421	ICP-MS	Cf. pb 3110-3 en cf. NEN-EN-ISO 17294-2
Kobalt (Co)	W0421	ICP-MS	Cf. pb 3110-3 en cf. NEN-EN-ISO 17294-2
Koper (Cu)	W0421	ICP-MS	Cf. pb 3110-3 en cf. NEN-EN-ISO 17294-2
Kwik (Hg)	W0421	ICP-MS	Cf. pb 3110-3 en cf. NEN-EN-ISO 17294-2
Molybdeen (Mo)	W0421	ICP-MS	Cf. pb 3110-3 en cf. NEN-EN-ISO 17294-2
Nikkel (Ni)	W0421	ICP-MS	Cf. pb 3110-3 en cf. NEN-EN-ISO 17294-2
Lood (Pb)	W0421	ICP-MS	Cf. pb 3110-3 en cf. NEN-EN-ISO 17294-2
Zink (Zn)	W0421	ICP-MS	Cf. pb 3110-3 en cf. NEN-EN-ISO 17294-2
Xylenen som AS3000	W0254	HS-GC-MS	Cf. pb 3130-1
Styreen	W0254	HS-GC-MS	Cf. pb 3130-1
VOCL (11)	W0254	HS-GC-MS	Cf. pb 3130-1
tribroomethaan	W0254	HS-GC-MS	Cf. pb 3130-1
CKW : Vinylchloride	W0254	HS-GC-MS	Cf. pb 3130-1
CKW : 1,1-Dichlooretheen HS	W0254	HS-GC-MS	Cf. pb 3130-1
DiClEtheen som AS3000	W0254	HS-GC-MS	Cf. pb 3130-1
1,1-dichloorpropaan	W0254	HS-GC-MS	Cf. pb 3130-1
1,2-Dichloorpropaan	W0254	HS-GC-MS	Cf. pb 3130-1
1,3-dichloorpropaan	W0254	HS-GC-MS	Cf. pb 3130-1
DiChlprop. som AS300	W0254	HS-GC-MS	Cf. pb 3130-2 en gw. NEN EN ISO 15680
Minerale Olie (GC)	W0215	LVI-GC-FID	Cf. pb 3110-5

Nadere informatie over de toegepaste onderzoeksmethoden alsmede een classificatie van de meetonzekerheid staan vermeld in ons overzicht "Specificaties analysemethoden", versie 2011.

**Bijlage (D) opmerkingen aangaande de monstername en conserveringstermijn 2013035646/1**

Pagina 1/1

Er zijn verschillen met de richtlijnen geconstateerd die de betrouwbaarheid van de resultaten van onderstaande monsters of analyses mogelijk hebben beïnvloed.

**Analyse**

Bij ingangscntrole is gebleken dat de pH waarde niet voldoet aan de hiervoor gestelde eis.

Vluchtige KWS (H5) (voorbehandeling)

**Analytico-nr.**

7461426

**Eurofins Analytico B.V.**

Gildeweg 44-46  
3771 NB Barneveld  
P.O. Box 459  
3770 AL Barneveld NL

Tel. +31 (0)34 242 63 00  
Fax +31 (0)34 242 63 99  
E-mail [info-env@eurofins.nl](mailto:info-env@eurofins.nl)  
Site [www.eurofins.nl](http://www.eurofins.nl)

BNP Paribas S.A. 227 9245 25  
VAT/BTW No. NL 8043.14.883.B01  
KvK No. 09088623  
IBAN: NL71BNPR0227924525  
BIC: BNPANL2A

Eurofins Analytico B.V. is erkend door het Vlaamse Gewest (OVAM en Dep. LNE), het Brusselse Gewest (BIM), het Waalse Gewest (DGRNE-OWD) en door de overheden van Frankrijk en Luxemburg (MEV).



**Toetsing: S en I 2012 incl Barium**

Uw projectnummer	714
Uw projectnaam	
Uw ordernummer	B02032.000377
Datum monsternamen	12-03-2013
Monsternemer	jan uitham
Certificaatnummer	2013032371
Startdatum	15-03-2013
Rapportagedatum	20-03-2013

Analyse	Eenheid	71401 (0-15) 71401 (60-110) 71401 (110-140) 71402 (75-120) 7449017	71401 (60-110) 71401 (110-140) 71402 (75-120) 7449018
<b>Bodemtype correctie</b>			
Organische stof		3,9	1,1
Korrelgrootte < 2 µm (Lutum)		31,1	22,7
<b>Voorbehandeling</b>			
Cryogeen malen AS3000		Uitgevoerd	Uitgevoerd
<b>Bodemkundige analyses</b>			
Droge stof	% (m/m)	75,2	76
Organische stof	% (m/m) ds	3,9	1,1
Gloeirest	% (m/m) ds	93,9	97,3
Korrelgrootte < 2 µm (Lutum)	% (m/m) ds	31,1	22,7
<b>Metalen</b>			
Barium (Ba)	mg/kg ds	30 -	20 -
Cadmium (Cd)	mg/kg ds	0,24 -	<0,17 -
Kobalt (Co)	mg/kg ds	7 -	5,3 -
Koper (Cu)	mg/kg ds	8,5 -	<5,0 -
Kwik (Hg)	mg/kg ds	0,095 -	<0,050 -
Molybdeen (Mo)	mg/kg ds	<1,5 -	<1,5 -
Nikkel (Ni)	mg/kg ds	19 -	16 -
Lood (Pb)	mg/kg ds	25 -	<13 -
Zink (Zn)	mg/kg ds	62 -	38 -
<b>Minerale olie</b>			
Minerale olie (C10-C12)	mg/kg ds	<3,0	<3,0
Minerale olie (C12-C16)	mg/kg ds	<5,0	<5,0
Minerale olie (C16-C21)	mg/kg ds	<6,0	<6,0
Minerale olie (C21-C30)	mg/kg ds	<12	<12
Minerale olie (C30-C35)	mg/kg ds	<6,0	<6,0
Minerale olie (C35-C40)	mg/kg ds	<6,0	<6,0
Minerale olie totaal (C10-C40)	mg/kg ds	<38 -	<38 -
<b>Polychloorbifenylen, PCB</b>			
PCB 28	mg/kg ds	<0,0010	<0,0010
PCB 52	mg/kg ds	<0,0010	<0,0010
PCB 101	mg/kg ds	<0,0010	<0,0010
PCB 118	mg/kg ds	<0,0010	<0,0010
PCB 138	mg/kg ds	<0,0010	<0,0010
PCB 153	mg/kg ds	<0,0010	<0,0010
PCB 180	mg/kg ds	<0,0010	0,0011
PCB (som 7) (factor 0,7)	mg/kg ds	0,0049 -	0,0053 *
<b>Polycyclische Aromatische Koolwaterstoffen, PAK</b>			
Naftaleen	mg/kg ds	<0,050	<0,050
Fenanthreen	mg/kg ds	<0,050	<0,050
Anthraceen	mg/kg ds	<0,050	<0,050
Fluorantheen	mg/kg ds	<0,050	<0,050
Benzo(a)anthraceen	mg/kg ds	<0,050	<0,050
Chryseen	mg/kg ds	<0,050	<0,050
Benzo(k)fluorantheen	mg/kg ds	<0,050	<0,050
Benzo(a)pyreen	mg/kg ds	<0,050	<0,050
Benzo(ghi)peryleen	mg/kg ds	<0,050	<0,050
Indeno(123-cd)pyreen	mg/kg ds	<0,050	<0,050
PAK VROM (10) (factor 0,7)	mg/kg ds	0,35 -	0,35 -

**Legenda**

Monsternr	Analytico-nr
71401 (0-15) 71401 (15-50) 71402 (0-20) 71403 7449017	
71401 (60-110) 71401 (110-140) 71402 (75-120) 7449018	

< streefwaarde/aw2000 of RG	-
> streefwaarde/aw2000	*
> Tussenwaarde (T)	**
> Interventiewaarde (I)	***
Niet getoetst	

Deze toetsing is met de grootste zorg samengesteld,

Eurofins Analytico B.V. is echter niet verantwoordelijk voor de uitkomst van deze toetsing.

Mocht u een probleem in deze toetsing signaleren, dan verzoeken

wij u vriendelijk dit door te geven aan [pais.helpdesk@analytico.com](mailto:pais.helpdesk@analytico.com)

**Toetsing: S en I 2012 incl Barium**

Uw projectnummer 714  
 Uw projectnaam  
 Uw ordernummer B02032.000377  
 Datum monsternamen 21-03-2013  
 Monsternemer jan uitham  
 Certificaatnummer 2013035646  
 Startdatum 22-03-2013  
 Rapportagedatum 28-03-2013

Analyse	Eenheid	71401 (200-300)
---------	---------	-----------------

**Metalen**

Barium (Ba)	µg/L	170 *
Cadmium (Cd)	µg/L	<0,80 -
Kobalt (Co)	µg/L	<5,0 -
Koper (Cu)	µg/L	<15 -
Kwik (Hg)	µg/L	<0,050 -
Molybdeen (Mo)	µg/L	<3,6 -
Nikkel (Ni)	µg/L	<15 -
Lood (Pb)	µg/L	<15 -
Zink (Zn)	µg/L	<60 -

**Vluchtige Aromatische Koolwaterstoffen**

Benzeen	µg/L	<0,20 -
Tolueen	µg/L	<0,30 -
Ethylbenzeen	µg/L	<0,30 -
o-Xyleen	µg/L	0,14
m,p-Xyleen	µg/L	0,37
Xylenen (som) factor 0,7	µg/L	0,51 *
BTEX (som)	µg/L	<1,1
Naftaleen	µg/L	0,13 *
Styreen	µg/L	<0,30 -

**Vluchtige organische halogeenkoolwaterstoffen**

Dichloormethaan	µg/L	<0,20 -
Trichloormethaan	µg/L	<0,60 -
Tetrachloormethaan	µg/L	<0,10 -
Trichlooretheen	µg/L	<0,60 -
Tetrachlooretheen	µg/L	<0,10 -
1,1-Dichloorethaan	µg/L	<0,60 -
1,2-Dichloorethaan	µg/L	<0,60 -
1,1,1-Trichloorethaan	µg/L	<0,10 -
1,1,2-Trichloorethaan	µg/L	<0,10 -
cis 1,2-Dichlooretheen	µg/L	<0,10
trans 1,2-Dichlooretheen	µg/L	<0,10
CKW (som)	µg/L	<3,2
Tribroommethaan	µg/L	<2,0 -
Vinylchloride	µg/L	<0,10 -
1,1-Dichlooretheen	µg/L	<0,10 -
1,2-Dichlooretheen (Som) factor 0,7	µg/L	0,14 -
1,1-Dichloorpropaan	µg/L	<0,25
1,2-Dichloorpropaan	µg/L	<0,25
1,3-Dichloorpropaan	µg/L	<0,25
Dichloorpropanen som factor 0.7	µg/L	0,52 -

**Minerale olie**

Minerale olie (C10-C12)	µg/L	<8,0
Minerale olie (C12-C16)	µg/L	<15
Minerale olie (C16-C21)	µg/L	<16
Minerale olie (C21-C30)	µg/L	<31
Minerale olie (C30-C35)	µg/L	<15
Minerale olie (C35-C40)	µg/L	<15
Minerale olie totaal (C10-C40)	µg/L	<100 -

**Legenda**

Monsternr	Analytico-nr
71401 (200-300)	7461426
< streefwaarde/aw2000 of RG	-
> streefwaarde/aw2000	*
> Tussenwaarde (T)	**
> Interventiewaarde (I)	***
Niet getoetst	

Deze toetsing is met de grootste zorg samengesteld,  
 Eurofins Analytico B.V. is echter niet verantwoordelijk voor de uitkomst van deze toetsing.  
 Mocht u een probleem in deze toetsing signaleren, dan verzoeken  
 wij u vriendelijk dit door te geven aan [pais.helpdesk@analytico.com](mailto:pais.helpdesk@analytico.com)

## TOETSINGSKADER

### WET BODEMBESCHERMING

Toetsing van de analyseresultaten van grond- en grondwater heeft plaatsgevonden aan de hand van het toetsingskader zoals gedefinieerd in de bijlage 1 van de Circulaire bodemsanering 2012. Onderstaande toetswaarden worden gehanteerd om de mate van bodemverontreiniging weer te geven. De toetswaarden zijn gebaseerd op humaan-toxicologische en ecotoxicologische uitgangspunten (RIVM studies) en beleidsmatige overwegingen (NOBO rapport).

#### § Interventiewaarden (I)

De interventiewaarden bodemsanering geven het concentratieniveau voor verontreinigingen in grond en grondwater aan waarboven ernstige vermindering of dreigende vermindering optreedt van de functionele eigenschappen die de bodem heeft voor mens, plant en dier. Bij gehalten boven de interventiewaarde is mogelijk sprake van (een geval van) ernstige verontreiniging en is er mogelijk een saneringsnoodzaak.

#### § Streefwaarden grondwater (S)

De streefwaarden gelden als referentiewaarden en hebben betrekking op de in de natuur voorkomende achtergrondwaarden in het grondwater of op detectiegrenzen bij stoffen die niet in het natuurlijk milieu voorkomen.

#### § Achtergrondwaarden grond (AW)

De achtergrondwaarden gelden als referentiewaarden waar relatief onbelaste gebieden (natuur en landbouwgebieden) voor 95 % aan voldoen. Grond die aan de AW voldoet is blijvend geschikt voor alle bodemfuncties (waaronder moestuin, natuur en landbouw).

#### § Tussenwaarde ( $\frac{1}{2}$ (AW+I)) resp. ( $\frac{1}{2}$ (S+I))

De tussenwaarde is een grens die aan geeft dat er een nader onderzoek noodzakelijk is.

De genoemde toetswaarden voor grond zijn afhankelijk van het bodemtype.

De toetswaarden worden op basis van het percentages organische stof en lutum berekend.

### BESLUIT BODEMKWALITEIT

Op toepassing van grond en baggerspecie (op of in de landbodem en in oppervlaktewater en verspreiding van baggerspecie in oppervlaktewater) is het Besluit bodemkwaliteit van toepassing. Daarin kunnen lokale (water)bodembeheerders kiezen tussen generiek en gebiedspecifiek beleid of het overgangsbeleid.

#### Gebiedspecifiek beleid

Met het gebiedspecifiek beleid kunnen lokale landbodem en waterkwaliteitsbeheerders zelf bodemkwaliteitsnormen vaststellen. Als randvoorwaarden geldt dat sprake moet zijn van stand still op gebiedsniveau. De normen in het gebiedspecifieke kader worden lokale Maximale waarden genoemd.

#### Generiek beleid

Binnen het generieke (landelijke) beleid is het toetsingskader gebaseerd op een klassenindeling voor kwaliteit en functie. Uitgangspunt bij toepassing van grond en baggerspecie binnen het generieke kader is, dat de kwaliteit moet aansluiten bij de functie van de bodem en dat de lokale (water)bodemkwaliteit op klasse niveau niet mag verslechteren en waar mogelijk verbetert.

#### Landbodem

§ Binnen het generieke kader zijn voor toepassing op landbodem twee functieklassen onderscheiden: Wonen en Industrie. Daarnaast zijn er landelijke achtergrondwaarden vastgesteld.

§ De indeling van de kwaliteit van toe te passen partijen grond is als volgt:

§ Vrij toepasbaar. Een partij grond is vrij toepasbaar wanneer deze voldoet aan de achtergrondwaarden. Bij toetsing aan de achtergrondwaarden wordt echter wel een versoepelende toetsingsregel toegepast:



De kwaliteit van de grond of baggerspecie overschrijdt niet de achtergrondwaarden als bij meting van 7-16 parameters het rekenkundig gemiddelde gehalten van maximaal 2 stoffen verhoogd zijn ten opzichte van de achtergrondwaarden.

- § Bodemfunctieklasse wonen. Een partij grond voldoet aan de bodemfunctieklasse wonen indien deze de maximale waarden van bodemfunctieklasse wonen niet overschrijdt.
- § Bodemfunctieklasse industrie. Een partij grond voldoet aan de bodemfunctieklasse industrie indien deze de maximale waarden van bodemfunctieklasse industrie niet overschrijdt.

Niet toepasbaar. Een partij grond is niet toepasbaar wanneer deze niet voldoet aan de maximale waarden van bodemfunctieklasse industrie.

#### **Waterbodem**

In het generieke toetsingskader wordt de bodem onder oppervlaktewater uitgedrukt in "voldoet aan de achtergrondwaarden" of kwaliteitsklasse A of B:

- § Achtergrondwaarden. Een partij grond of baggerspecie is vrij toepasbaar wanneer deze voldoet aan de achtergrondwaarden. Bij toetsing aan de achtergrondwaarden wordt echter wel een versoepelende toetsingsregel toegepast:

De kwaliteit van de grond of baggerspecie overschrijdt niet de achtergrondwaarden als bij meting van 7-16 parameters het rekenkundig gemiddelde gehalten van maximaal 2 stoffen verhoogd zijn ten opzichte van de achtergrondwaarden.

- § Kwaliteitsklasse A. Er is sprake van kwaliteitsklasse A indien de rekenkundige gemiddelden van de gehalten van de gemeten stoffen in de bodem of in de bodemkwaliteitszone de achtergrondwaarden overschrijden, maar niet de maximale waarden voor kwaliteitsklasse A.
- § Kwaliteitsklasse B. Er is sprake van kwaliteitsklasse B indien de rekenkundige gemiddelden van de gehalten van de gemeten stoffen in de bodem of in de bodemkwaliteitszone de maximale waarden voor kwaliteitsklasse A overschrijden, maar niet de maximale waarden voor kwaliteitsklasse B.



**Maximale waarden conform Besluit bodemkwaliteit**  
**Achtergrond- en interventiewaarden landbodem conform Wet Bodembescherming (Wbb)**  
**Circulaire 2009, Staatscrt. 3 april 2012**

Oprichtgever:  
 Projectnaam:  
 Projectnummer:

<b>Organische stof / humus (%)</b>	<b>10,0</b>	10 < humus < 30, rekenwaarde:	10,0	% <i>geldt voor PAK</i>
		2 < humus < 30, rekenwaarde:	10,0	% <i>geldt voor overige org. verbindingen</i>
		humus > 2, rekenwaarde:	10,0	% <i>geldt voor zware metalen</i>
<b>Lutum (%)</b>	<b>25,0</b>	lutum > 2, rekenwaarde:	25,0	% <i>geldt voor zware metalen</i>

Datum:  
**7-nov-12**

	Achtergrond- en interventiewaarden Wbb (gehalten in mg/kg d.s.)			Achtergrond en maximale waarden voor grond en baggerspecie uit Besluit bodemkwaliteit (gehalten in mg/kg d.s.)					
	Achtergrondwaarde  AW	Tussenwaarde landbodem  ½(AW+I)	Interventiewaarde landbodem  I	toepassen op of in de bodem			grootschalige toepassingen op of in de bodem		toetsingsregel achtergrondwaarden  <2xAW en <max.waarde klasse wonen
				maximale altijd toepasbaar	waarde klasse wonen	maximale waarde klasse industrie	maximale waarde	emissie toetswaarden	
<b><u>Metalen</u></b>									
barium	190	555	920	190	550	920	4,1	413	380
cadmium	0,60	6,8	13,0	0,60	1,20	4,3	0,051	4,3	1,20
kobalt	15,0	103	190	15,0	35,0	190	0,240	130	30,0
koper	40	115	190	40	54	190	1,00	113	54
kwik	0,15	18	36	0,15	0,83	4,8	0,49	4,8	0,30
lood	50	290	530	50	210	530	15,0	308	100
molybdeen	1,5	96	190	1,5	88	190	0,48	105	3,0
nikkel	35	68	100	35	39	100	0,210	100	70
zink	140	430	720	140	200	720	2,10	430	200
<b><u>Polycyclische aromatische koolwaterstoffen (PAK)</u></b>									
PAK (som 10)	1,5	21	40	1,5	6,8	40			3,0
<b><u>Gechloroerde koolwaterstoffen</u></b>									
polychloorbifenylen (PCB's)									
PCB's (som 7, incl. PCB 118)	0,0200	0,51	1,00	0,0200	0,0200	0,50			0,0400
<b><u>Overige stoffen</u></b>									
minerale olie	190	2595	5000	190	190	500			190

**Streef-, achtergrond- en interventiewaarden grond en grondwater conform Wet Bodembescherming (Wbb), Circulaire 2009, Staatscrt. 3 april 2012**



Datum:  
7-nov-12

Opdrachtgever:  
Projectnaam:  
Projectnummer:

<b>Organische stof / humus (%)</b>	<b>10,0</b>	10 < humus < 30, rekenwaarde:	10,0	% geldt voor PAK
		2 < humus < 30, rekenwaarde:	10,0	% geldt voor overige org. verbindingen
		humus > 2, rekenwaarde:	10,0	% geldt voor zware metalen
<b>Lutum (%)</b>	<b>25,0</b>	lutum > 2, rekenwaarde:	25,0	% geldt voor zware metalen

	Achtergrond- en interventiewaarden Wbb			streef- en interventiewaarden Wbb ondiep grondwater (<10 m-mv)		
	Achtergrondwaarde grond AW	Tussenwaarde grond ½(AW+I)	Interventiewaarde grond I	Achtergrondwaarde grondwater S	Tussenwaarde grondwater ½(S+I)	Interventiewaarde grondwater I
	mg/kg ds			µg/l		
<b><u>Metalen</u></b>						
barium	190	555	920	50	338	625
cadmium	0,60	6,8	13,0	0,40	3,2	6,0
kobalt	15,0	103	190	20	60	100
koper	40	115	190	15	45	75
kwik	0,15	18	36	0,050	0,18	0,30
lood	50	290	530	15	45	75
molybdeen	1,5	96	190	5,0	153	300
nikkel	35	68	100	15	45	75
zink	140	430	720	65	433	800
<b><u>Aromatische stoffen</u></b>						
benzeen	0,200	0,65	1,10	0,20	15	30
tolueen	0,200	16,1	32,0	7,0	504	1.000
ethylbenzeen	0,200	55	110	4,0	77	150
xylenen (som o-, m-, p-xyleen)	0,450	8,7	17,0	0,20	35	70
styreen (vinylbenzeen)	0,250	43,1	86	6,0	153	300
naftaleen	-	-	-	0,010	35	70
<b><u>Polycyclische aromatische koolwaterstoffen (PAK)</u></b>						
PAK (som 10)	1,5	21	40	-	-	-
<b><u>Gechloreerde koolwaterstoffen</u></b>						
<u>polychloorbifenylen (PCB's)</u>						
PCB's (som 7, incl. PCB 118)	0,0200	0,51	1,00	0,010	0,010	0,010
<b><u>Overige stoffen</u></b>						
minerale olie	190	2.595	5.000	50	325	600

## Kwaliteitsborging

De genoemde werkzaamheden zijn uitgevoerd in overeenstemming met de regelgeving die bekend is onder de naam Kwalibo (=kwaliteitsborging in het bodembeheer). ARCADIS Nederland B.V., vestiging Assen en uitvoerend Veldwerkbureau Poelsema zijn gecertificeerd en erkend voor de genoemde werkzaamheden. Dit houdt in dat:









- § de werkzaamheden conform BRL SIKB 2000 en VKB-protocol 2001, 2002 en 2003 zijn uitgevoerd door een gecertificeerd en erkend bedrijf. Dit rapport draagt daarom het keurmerk 'kwaliteitswaarborg bodembeheer SIKB'.
- § de veldwerkzaamheden zijn uitgevoerd door erkende medewerkers;
- § de grond- en grondwatermonsters zijn (voor)behandeld middels de AS3000 methode in het door de Raad voor de Accreditatie erkende laboratorium Eurofins Analytico te Barneveld.



Conform de eisen uit de BRL SIKB 2000 melden wij het volgende:

- § De werkzaamheden waarop deze rapportage betrekking heeft, zijn conform BRL SIKB 2000 getoetst op partijdigheid. Daarom vermelden wij dat de uitvoerder van het veldwerk voor milieuhygiënisch bodemonderzoek een ander is dan de eigenaar van het terrein waarop het veldwerk betrekking heeft.

**Colofon / Verantwoording uitvoering veldwerkzaamheden (BRL 2000)**

<b>Colofon</b>				
Uitvoering:	<b>Poelsema Veldwerkbureau</b> De Kampen 19 8325 DD Vollenhove Tel: 0527-242000 Fax: 0527-241730 www.poelsemaveldwerk.nl e-mail: info@poelsemaveldwerk.nl			
Opdrachtgever:	Arcadis Nederland BV			
Projectnaam:	TenneT 380 KV Noord-West			
Projectnummer:	B02032.000377			
<b>Verantwoording</b>				
	<i>VKB Protocol</i>	<i>Naam veldwerker</i>	<i>( start )datum</i>	<i>Paraaf</i>
Verklaring werkzaamheden uitgevoerd in onafhankelijkheid van de opdrachtgever en conform de eisen van de BRL 2000 en onderliggende protocollen	2001	J. Uitham	11-10-2012	
	2002	J. Uitham	11-10-2012	
	2003	J. Uitham	11-10-2012	
	2001	M la Crois	11-10-2012	
	2002	M la Crois	11-10-2012	
	2003	M la Crois	11-10-2012	
	2002	H Hemeltjen	11-10-2012	
	<i>VKB Protocol</i>	<i>Omschrijving afwijking</i>		
Afgeweken van BRL 2000		Er is besloten om 1 colofon te gebruiken ivm het grote aantal kleine repeterende projecten binnen dit project. Indien er afwijkingen conform de BRL 2000 zijn worden deze in de tekst van de rapportage verwerkt.		

- VKB P-2001: plaatsen van handboringen en peilbuizen, maken van boorbeschrijvingen, nemen van grondmonsters en waterpassen
- VKB P-2002: nemen van grondwatermonsters
- VKB P-2003: veldwerk bij milieuhygiënisch waterbodemonderzoek
- VKB P-2018: locatie-inspectie en monsterneming van asbest in bodem

## 6 Archeologisch onderzoek

### Verantwoording

Titel: Archeologisch onderzoek: Project: Noord – West 380 kV  
Deelgebied: 1  
Mastnummer: 714

Projectnummer: B02032.000377.001

Referentienummer: T206878

Revisie: 1.0

Datum: 18 december 2014

Auteur(s): W.A. Ytsma (ARCADIS) & E. Goossens (RAAP)

Gecontroleerd door: D.G. Bedeaux (ARCADIS)

Goedgekeurd door: J. Assink



Paraaf goedgekeurd:

Contact: [TenneT380kVnw@ARCADIS.nl](mailto:TenneT380kVnw@ARCADIS.nl)

Bevoegd gezag: Gemeente Loppersum  
Contactpersoon: T. Swijghuizen

Aanleiding: Bodemverstorende werkzaamheden mast 714

Archeoregio: Fries-Gronings kleigebied

AMK-terrein: Niet van toepassing

Archis2: 53945

Documentatie (beheer en plaats): ARCADIS & RAAP Archeologisch Adviesbureau, regio Noord en Oost

### INHOUDSOPGAVE

Samenvatting

6.1 Inleiding

6.2 Bureauonderzoek

6.3 Veldonderzoek

6.4 Conclusies en aanbevelingen

Literatuur en bronnen

6.5 Bijlagen H6

Bijlage 6-1: Ligging onderzoeksgebied op topografische ondergrond met archeologische gegevens.

Bijlage 6-2: Ligging onderzoeksgebied op de archeologische verwachtingskaart en beleidsadvieskaart gemeente Loppersum.

Bijlage 6.3: Ligging boorpunten veldonderzoek.

## Samenvatting

Volgens ARCHIS bevinden zich in het onderzoeksgebied geen bekende archeologische resten. Er komen geen historische elementen voor. Op basis van het bureauonderzoek wordt aan het plangebied een hoge archeologische verwachting toegekend. De verwachting geldt voor de periode IJzertijd tot en met Late Middeleeuwen. Op basis van het bureauonderzoek en cultuurtechnische en milieuhygiënische booronderzoek wordt aanvullend onderzoek geadviseerd in de vorm van een karterend booronderzoek. Dit onderzoek dient te worden uitgevoerd volgens de onder paragraaf 6.2.6 beschreven onderzoeksopzet.

### 6.1 Inleiding

#### 6.1.1 Aanleiding en beleidskader

Binnen het geheel van de vergunningaanvragen is ook archeologisch vooronderzoek verplicht gesteld. Dit omdat bij graafwerkzaamheden ten behoeve van de funderingen van de nieuwe bi-pole masten mogelijk behoudenswaardige aanwezige archeologische resten beschadigd of zelfs vernietigd kunnen worden. Daartoe is er in eerste instantie een bureauonderzoek uitgevoerd om tot een gespecificeerde archeologische verwachting voor het plangebied te komen. Ter toetsing hiervan zijn vervolgens verkennende boringen verricht.

De Wet op de archeologische monumentenzorg (Wamz) is 1 september 2007 in werking getreden. Hiermee zijn de uitgangspunten van het Europese Verdrag van Malta binnen de Nederlandse wetgeving geïmplementeerd. Het belangrijkste uitgangspunt van de nieuwe wet is om archeologische resten in de ondergrond (ter plekke) te behouden, omdat de bodem nu eenmaal de beste conserveringsomgeving is (behoud in-situ).

Het onderzoek is uitgevoerd volgens de normen van de archeologische beroepsgroep (zie artikel 24 van het Besluit archeologische monumentenzorg). De Kwaliteitsnorm Nederlandse Archeologie (KNA, versie 3.2), beheerd door de Stichting Infrastructuur Kwaliteitsborging Bodembeheer (SIKB; [www.sikb.nl](http://www.sikb.nl)), geldt in de praktijk als richtlijn. Deze is aangevuld met door de diverse overheden geldende richtlijnen voor archeologisch onderzoek.

### 6.2 Bureauonderzoek

#### 6.2.1 Doelstelling

In het voortraject is door Archeologic een Achtergronddocument Archeologie MER Noord-West 380 kV opgesteld. Hierin zijn onder meer het initiatief en de verschillende alternatieven nader beschreven en zijn de alternatieven met elkaar vergeleken op milieueffecten wat betreft archeologie. Daarnaast is door The Missing Link een Archeologieplan Noord-West 380 kV opgesteld. Dit archeologieplan geeft informatie voor het inpassingsplan en het aanvragen van eventuele vergunningen. In opdracht van ARCADIS heeft RAAP Archeologisch Adviesbureau in oktober 2012 in het kader van de archeologische monumentenzorg een archeologisch bureauonderzoek uitgevoerd conform het PvE. Dit bureauonderzoek betreft een detaillering van deze onderzoeken op mastniveau en is in mei 2014 herzien in verband met verplaatsing van de mast. Het onderzoek dient te worden uitgevoerd omdat realisatie van de plannen kan leiden tot aantasting of vernietiging van (mogelijk) aanwezige behoudenswaardige archeologische resten. Het doel van het bureauonderzoek is het verwerven van informatie, aan de hand van bestaande bronnen, over bekende of verwachte archeologische waarden in, of in de nabije omgeving van, het onderzoeksgebied, om daarmee vast te stellen of er behoudenswaardige archeologische resten aanwezig zijn die (mogelijk) bedreigd worden door de geplande inrichting. Verder dient het bureauonderzoek inzicht te geven in de aard van mogelijk aanwezige behoudenswaardige archeologische resten én de fysieke kenmerken om deze effectief op te sporen, of verder te waarderen. Het archeologisch bureauonderzoek en kaartmateriaal is gebaseerd op VKA 2.5. De cultuurtechnische en milieuhygiënische boringen worden tevens door ARCADIS beoordeeld.

### 6.2.2 Geomorfologie en bodem

Geomorfologie volgens geomorfologische kaart:

Geomorfologiecode: 1M35

Geomorfologieomschrijving: Vlake van getij-afzettingen

Bodem volgens bodemkaart:

Bodemcode: gMn85C-V

Bodemomschrijving: Knippige poldervaaggronden; klei, profielverloop 5

### 6.2.3 Archeologie

Bekende archeologische resten (ARCHIS)

Volgens ARCHIS bevinden zich in het onderzoeksgebied geen bekende archeologische resten.

Bekende archeologische gegevens uit andere bronnen

De kadastrale minuut uit circa 1832 bevat geen concrete aanwijzingen voor de aanwezigheid van archeologische resten in het onderzoeksgebied.

Voorgaand archeologisch onderzoek (ARCHIS)

In het onderzoeksgebied is niet eerder archeologisch onderzoek uitgevoerd.

### 6.2.4 Archeologische verwachting volgens bekende bronnen

Op de archeologische verwachtingskaart en beleidsadvieskaart gemeente Loppersum geldt voor het plangebied de verwachting: middelhoog/hoog. Daarmee geldt een onderzoeksplicht.

### 6.2.5 Gespecificeerde archeologische verwachting

Op basis van het voorkomen van een vlakte van getij-afzettingen geldt in het plangebied een hoge archeologische verwachting voor resten uit de periode IJzertijd tot en met Late Middeleeuwen. Voor de periode van de landbouwers bestaat de kans op het voorkomen van nederzettingen, bestaande uit resten van bijvoorbeeld woongebouwen, bijgebouwen, (percelerings)greppels en afval/waterput(ten).

Als prospectiekenmerken van de eventueel aanwezige archeologische resten kunnen worden benoemd:

- Een aaneengesloten archeologische laag, gekenmerkt door een afwijkende kleur ten opzichte van de eronder en erboven liggende laag;
- De aanwezigheid van mogelijk antropogene objecten als houtskool, verbrande klei/leem, bot, steen en artefacten (voornamelijk aardewerk en vuursteen) in een matig tot hoge dichtheid (> 40 vondsten groter dan 4 mm per m<sup>2</sup>) en fosfaat;
- De veronderstelde ligging van de archeologische laag bevindt zich naar verwachting in het klei/veenpakket.

### 6.2.6 Onderzoeksvoorstel vervolgonderzoek

Op basis van het bureauonderzoek wordt allereerst geadviseerd een veldtoets uit te voeren. Hiertoe wordt gebruik gemaakt van resultaten van de cultuurtechnische boringen. Indien uit de veldtoets blijkt dat de verwachte archeologische laag intact is wordt op grond van de gespecificeerde verwachting de volgende onderzoeksmethode opgesteld (SIKB, 2007; Tol, e.a., 2004):

- Een booronderzoek bestaande uit vijf boringen geplaatst in een driehoeksgrid van 13 x 15 m;
- Boortype: bij zandbodems een Edelmanboor met een diameter van 15 cm. In het geval van kleibodems een Edelmanboor met een diameter van 12 cm en/of een gutsboor met een diameter van 3 cm;
- Waarnemingsmethode: bij zandbodems droog zeven (maaswijdte van 4 mm); analyse van zeefresidu met het blote oog; bij kleibodems snijden met boormes/ brokkelen;
- Boordiepte: tot 30 cm in de C-horizont van de top van de (pleistocene) ondergrond (indien aanwezig) of maximaal 3 m -mv.



### 6.3 Veldonderzoek

#### 6.3.1 Werkwijze

Op deze mastlocatie zijn cultuurtechnische en milieuhygiënische boringen uitgevoerd waarbij het profiel bodemkundig is beschreven. Deze bodemprofielen zijn geïnterpreteerd door een archeoloog om te bepalen of aanvullend karterend onderzoek noodzakelijk is.

#### 6.3.2 Resultaten

Uit de boringen (nr. 71401 t/m 71408) blijkt dat de bodem intact is. In de bodem is het verwachte klei- en veenpakket aanwezig.

#### 6.3.3 Consequenties van de voorgenomen ingrepen

Omdat de bodemverstorende werkzaamheden tot 3 meter –mv gaan plaats vinden, kunnen eventueel aanwezige archeologische waarden worden verstoord.

### 6.4 Conclusies en aanbevelingen

#### 6.4.1 Conclusies

De verwachting uit het bureauonderzoek dat zich in het plangebied een vlakte van getij-afzettingen bevindt, is tijdens het verkennende booronderzoek bevestigd. De hoge archeologische verwachting blijft daarom gehandhaafd.

#### 6.4.2 Aanbevelingen

Op basis van bovenstaande conclusies wordt aanbevolen archeologisch vervolgonderzoek in de vorm van een karterend booronderzoek uit te voeren. Dit onderzoek dient te worden uitgevoerd volgens de onder paragraaf 6.2.6 beschreven onderzoeksopzet. Voordat het vervolgonderzoek kan worden uitgevoerd dient dit advies door het bevoegd gezag te worden bekrachtigd.

### Literatuur en bronnen

Beek, J.L. van & P.C. Vos (Deltares), 2008. Regio Noord-Groningen, gemeenten De Marne, Winsum, Bedum, Ten Boer, Loppersum, Eemsum, Appingedam en Delfzijl: archeologische verwachtingskaart en beleidsadvieskaart. RAAP-rapport 1732

Eijk, van, C. & J.A. de Jong, 2010 (concept): Achtergrondrapport archeologie MER Noord-West 380 kV, ArcheoLogicrapport 118, Woerden.

Hornikx, S. en C. van Eijk 2011: Onderzoeksstrategie en eisen voor het archeologisch inventariserend booronderzoek binnen het VKA, Noord-West 380 kV, TML-Notitie 378, Woerden.

Jong, J. de, Archeologieplan Noord-West 380 kV. 2012 (concept) kaartmateriaal. The Missing Link rapport TML 212. Project 1402. Woerden.

[www.archis.nl](http://www.archis.nl)

[www.dinoloket.nl](http://www.dinoloket.nl)

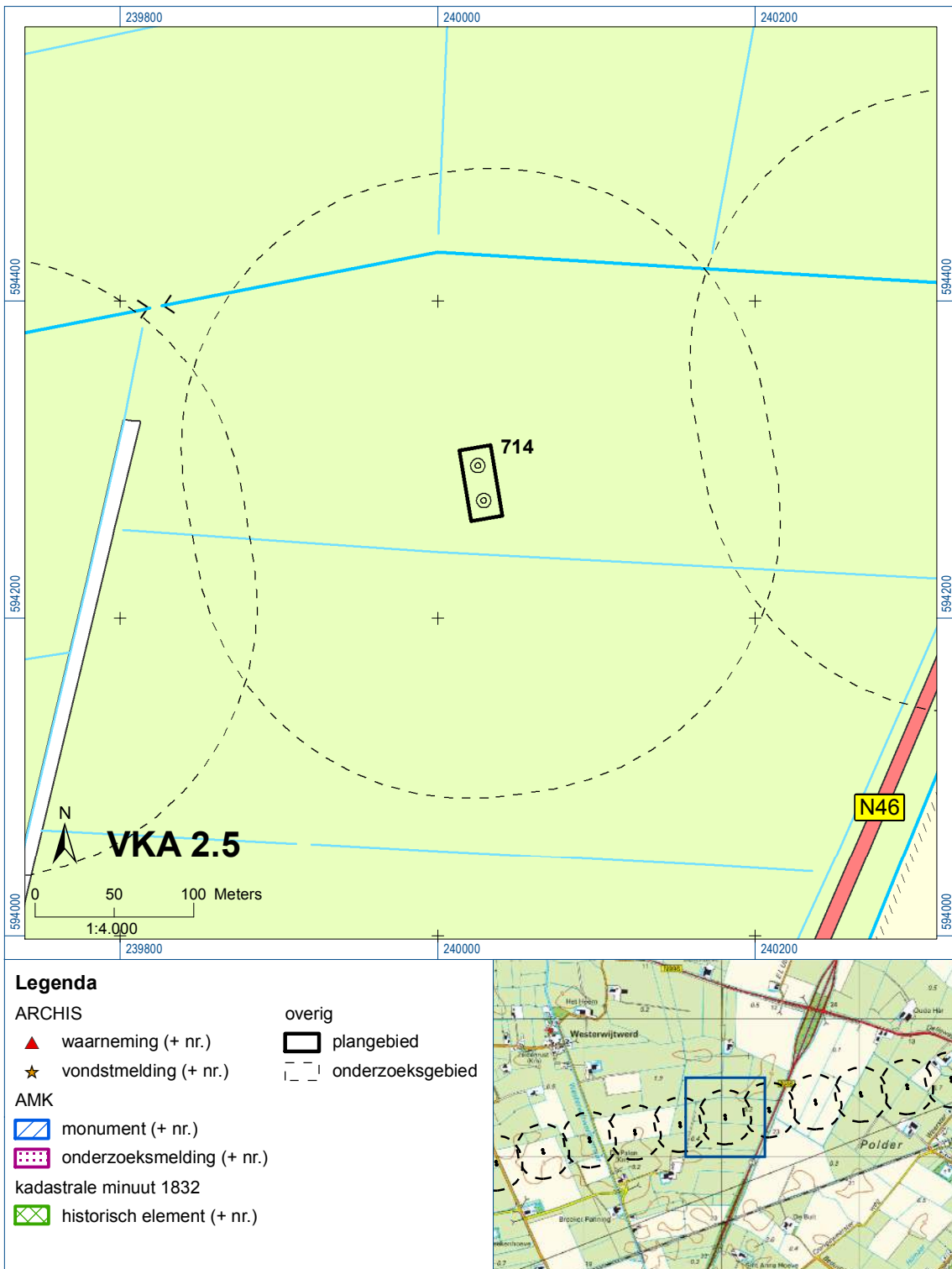
[www.watwaswaar.nl](http://www.watwaswaar.nl)

### 6.5 Bijlagen H6

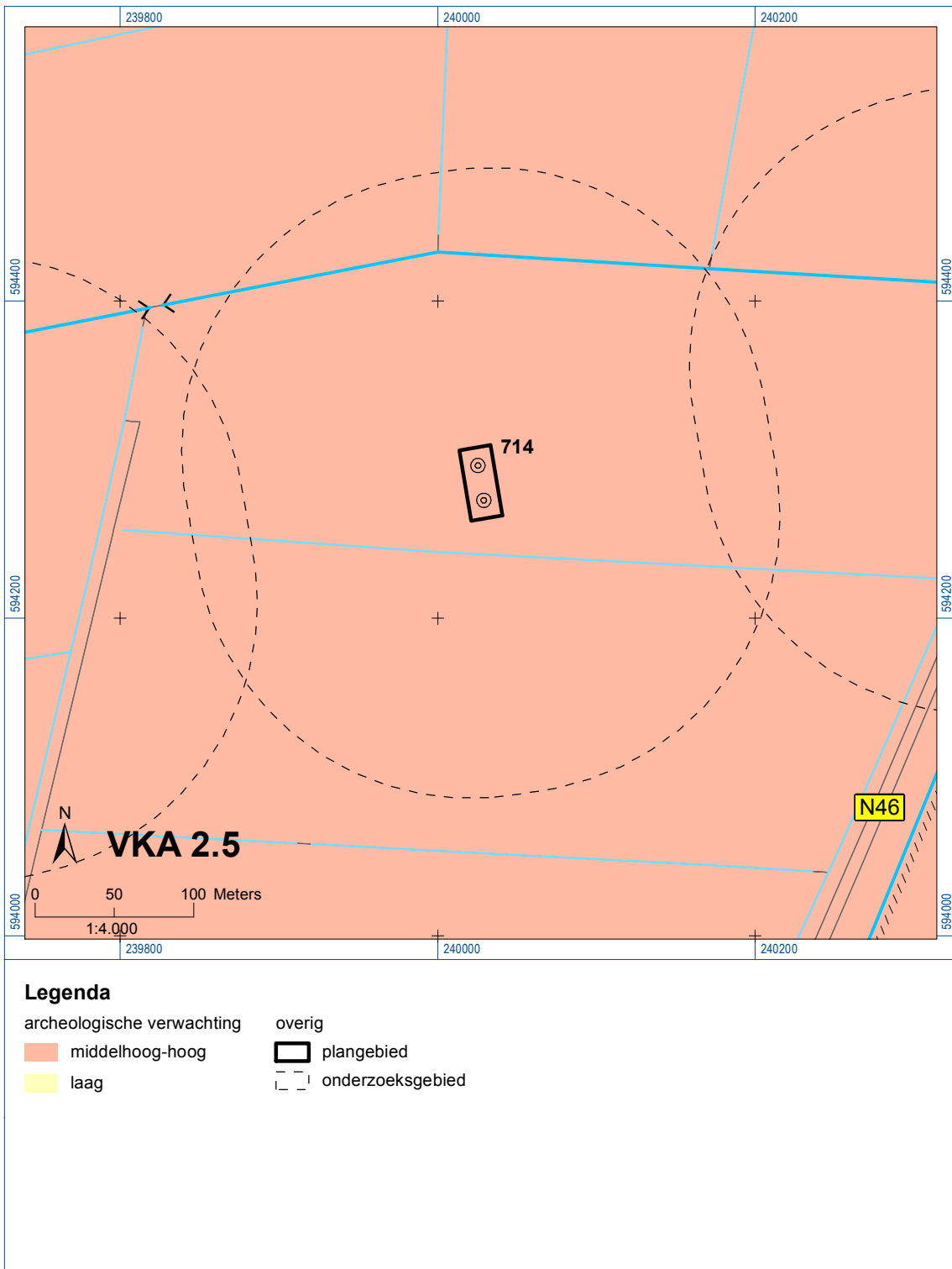
Bijlage 6-1: Ligging onderzoeksgebied op topografische ondergrond met archeologische gegevens.

Bijlage 6-2: Ligging onderzoeksgebied op de archeologische verwachtingskaart en beleidsadvieskaart gemeente Loppersum.

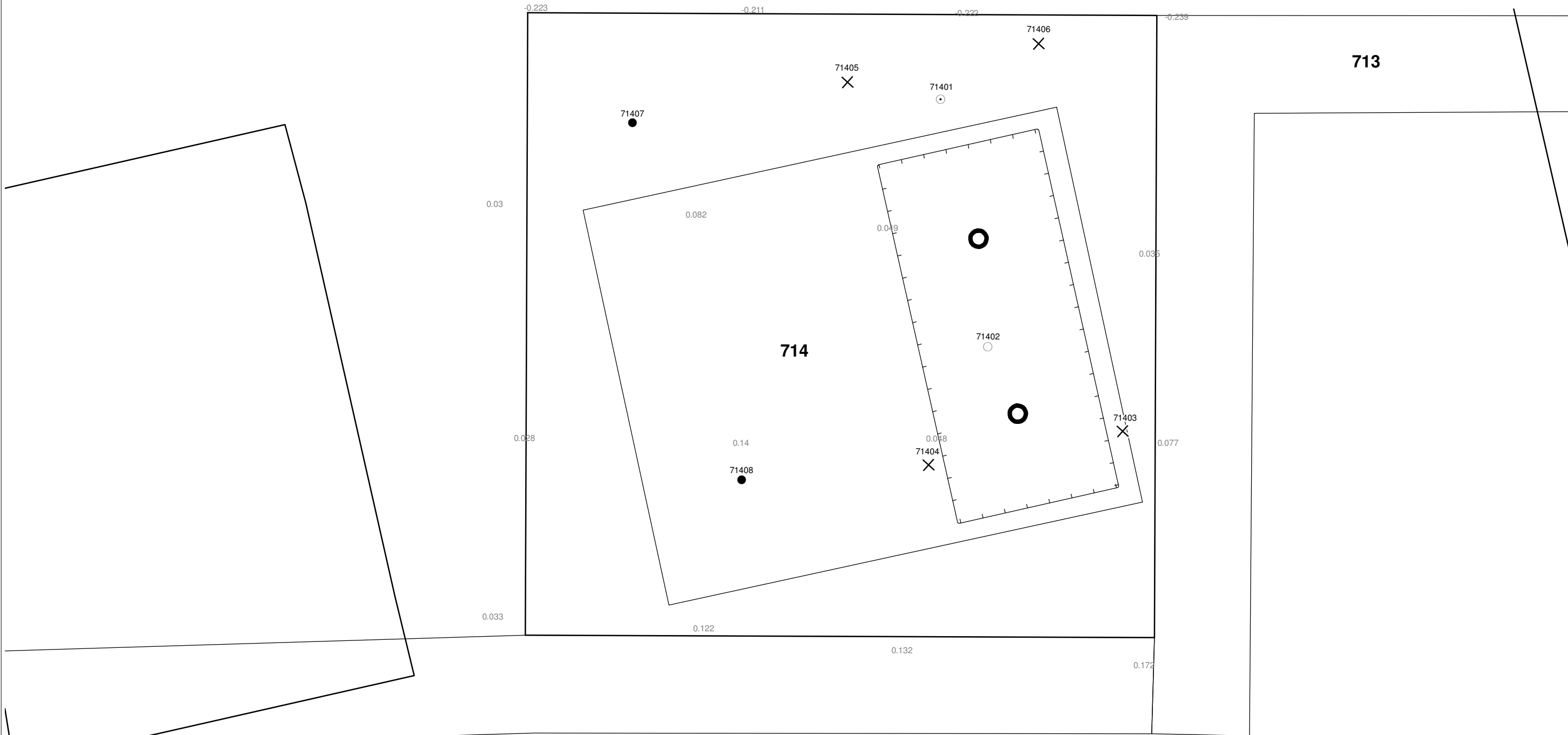
Bijlage 6.3: Ligging boorpunten veldonderzoek










Bijlage 6-1: Ligging onderzoeksgebied op topografische ondergrond met archeologische gegevens.

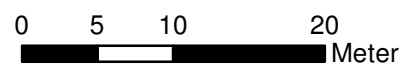


Bijlage 6-2: Ligging onderzoeksgebied op de archeologische verwachtingskaart.



**Verklaring**

-  Werkterrein +bouwweg
-  Bouwput
-  Masten
-  Locatie boring tot 0,50 m-mv
-  Locatie boring tot 1,20 m-mv
-  Locatie boring tot 4,00 m-mv
-  Locatie boring + peilbuis



Locatie VKA versie 2.5  
Bouwweg VKA versie 2.5.1

TITEL		ARCHEOLOGIE KAART MAST :		714	
		Noord - West 380 kV			
STATUS	GETEKEND DOOR	AFD.	PAR.	OPDRACHTGEVER	
	T. Cornea			TenneT	
	GECONTROLEERD DOOR	AFD.	PAR.	OMSCHRIJVING WIJZIGING	GETEKEND BIJ
	E. Aldershof				ARCADIS
	VOOR AKKOORD	AFD.	PAR.	SCHAAL	DATUM 1e UITGAVE
	M. van Driel			1:500	03.04.2014
				DATUM WIJZIGING	
VAKGEBIED	TEK. SOORT	PROJECT NR.	FORMAT	NUMMER	WLIZ. NR.
			A3	Mast nr. 714	1

## **7 Explosievenonderzoek**

### *7.1 Inleiding*

Op 27 september 2012 is door Leemans Speciaalwerken in opdracht van ARCADIS het rapport van vooronderzoek aan TenneT TSO B.V. Het betreft het vooronderzoek naar conventionele explosieven uit de tweede wereldoorlog in de gemeenten Bedum, Delfzijl, Eemsum, Groningen, Loppersum, Winsum en Zuidhorn (kenmerk *Vooronderzoek S2012.002 – deel 1*).

### *7.2 Uitvoering*

Voor een beschrijving van de uitvoering verwijzen wij naar bovengenoemd rapport.

### *7.3 Resultaten*

Uit het vooronderzoek blijkt, dat de onderzoekslocatie niet verdacht is voor explosieven. Zie het achtergronddocument voor nadere informatie.

### **Bijlagen**

Geen

*ALGEMEEN VOORBLAD*

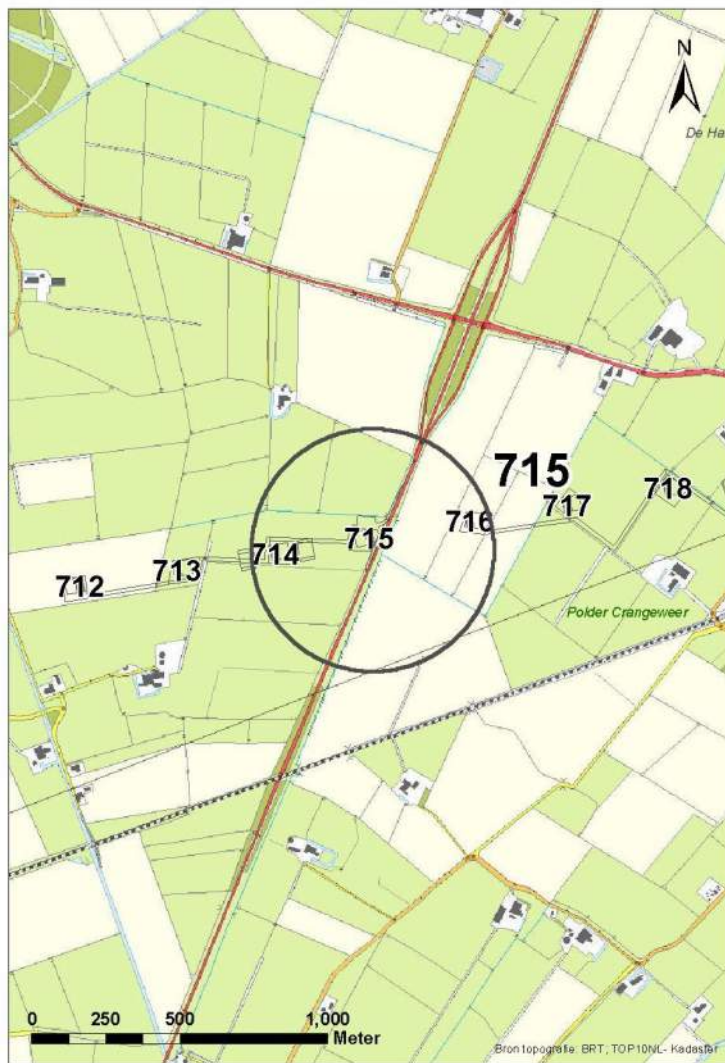
**Project:** Noord – West 380 kV  
**Deelgebied:** 1  
**Mastenboek:** locatie VKA 2.3/ bouwweg V 2.3.0  
**Mastnummer:** 715  
**x-coördinaat (rd-stelsel) [m]:** 240325  
**y-coördinaat (rd-stelsel) [m]:** 594327

**Gemeente:** Loppersum

**Datum:** 18 december 2014

**Versie:** 1.0

**Organisatie:** ARCADIS



*Regionale ligging mast 715*

## Verantwoording

Project: Noord – West 380 kV  
Deelgebied: 1  
Mastnummer: 715

Projectnummer: B.02032.000377.001

Referentienummer: T206878

Revisie: 1.0

Datum: 18 december 2014

Opdrachtgever : TenneT

Uitvoerder: ARCADIS

Auteur(s):

Onderzoek:

Edwin Aldershof	Algemeen
Menno Rakhorst	Geohydrologie
Maria de Lange	Milieuhygiëne
Wouter Ytsma	Archeologie

Gecontroleerd door: I. Benjamins

Paraaf gecontroleerd:



Goedgekeurd door: J. Assink

Paraaf goedgekeurd:



Contact: [TenneT380kVnw@ARCADIS.nl](mailto:TenneT380kVnw@ARCADIS.nl)

**INHOUDSOPGAVE**

1	Algemeen .....	1-4
1.1	Inleiding .....	1-4
1.2	Normen .....	1-5
1.3	Afkortingen en begrippen .....	1-5
1.4	Bijlagen H1 .....	1-9
2	Cultuurtechnisch onderzoek.....	2-10
3	Geohydrologisch onderzoek .....	3-11
3.1	Inleiding .....	3-12
3.2	Veld- en laboratoriumwerkzaamheden.....	3-12
3.3	Algemene beschrijving tracé .....	3-12
3.4	Bemaling.....	3-15
3.5	Effecten grondwater .....	3-20
3.6	Uitvoeringstechnische aspecten.....	3-22
3.7	Samenvatting.....	3-23
3.8	Bijlagen H3 .....	3-23
4	Grondmechanisch onderzoek .....	4-24
4.1.	Inleiding .....	4-25
4.2.	Uitzetten en waterpassen .....	4-25
4.3.	Sonderen .....	4-25
4.4.	Onderzoeksresultaten .....	4-26
5	Milieuhygiënisch onderzoek (verkennd bodemonderzoek).....	5-27
5.1	Inleiding .....	5-28
5.2	Vooronderzoek .....	5-28
5.3	Veld- en laboratoriumonderzoek .....	5-30
5.4	Resultaten veldonderzoek.....	5-31
5.5	Resultaten laboratoriumonderzoek .....	5-32
5.6	Evaluatie.....	5-33
5.7	Bijlagen H5 .....	5-33
6	Archeologisch onderzoek.....	6-34
6.1	Inleiding .....	6-35
6.2	Bureauonderzoek .....	6-35
6.3	Veldonderzoek.....	6-37
6.4	Conclusies en aanbevelingen .....	6-37
6.5	Bijlagen H6 .....	6-37
7	Explosievenonderzoek .....	7-38
7.1	Inleiding .....	7-38
7.2	Uitvoering .....	7-38
7.3	Resultaten .....	7-38



## 1 Algemeen

### 1.1 Inleiding

TenneT TSO B.V. is voornemens een nieuwe 380kV hoogspanningsverbinding aan te leggen tussen Ens en de Eemshaven. Dit traject is opgedeeld in drie deelgebieden. De te onderzoeken deelgebieden lopen respectievelijk vanaf:

1. De Eemshaven (HS-station Oudeschip) naar Groningen (HS station Vierverlaten);
2. Groningen naar Heerenveen (HS-station Oudehaske);
3. Heerenveen naar Ens (HS-station Ens).

Deelgebied 1 (ARCADIS) omvat 124 masten over een lengte van ca. 40 kilometer.

Deelgebied 2 (ARCADIS) omvat 213 masten over een lengte van ca. 70 kilometer.

Deelgebied 3 (TAUW) omvat 135 masten over een lengte van ca. 44 kilometer.

Dit rapport heeft betrekking op mastlocatie nummer 715 in deelgebied 1 in de gemeente Loppersum. De duur van de periode waarin de werkzaamheden op enig perceel plaatsvinden zal minimaal twee groeiseizoenen bestrijken.

De uit te voeren werkzaamheden ter plaatse van deze mastlocatie zijn:

- De bouw van een steunmast;
- Aanleggen van een fundatie in een bouwkuip met afmeting van 20 m bij 40 m. De benodigde ontgravingsdiepte bedraagt 3 m –mv;
- Inrichten van een tijdelijk werkterrein met een oppervlakte van maximaal 6.000 m<sup>2</sup> met binnen het werkterrein het bouwterrein met een oppervlakte van circa 3.000 m<sup>2</sup>
- De realisatie van een tijdelijke bouwweg naar het werkterrein. Deze bouwweg heeft een lengte van circa 400 meter en is 12 meter breed (bestaande uit rijbaan van 6 meter en gronddepot).

Ten behoeve van de voorgenomen werkzaamheden zijn de volgende veldonderzoeken verricht:

- Cultuurtechnisch onderzoek
- Geohydrologisch onderzoek
- Grondmechanisch onderzoek
- Milieuhygiënisch onderzoek
- Archeologisch onderzoek
- Explosievenonderzoek

Deze onderzoeken zijn nodig in het kader van de nadere technische uitwerking van het basisontwerp, vergunning aanvraag en grondzaken.

#### Toelichting op voorkeursalternatieven (VKA)

Vanaf het verstrekken van de opdracht tot aan het opstellen van dit rapport zijn voor het tracé meerdere voorkeursalternatieven uitgewerkt door de opdrachtgever. Deze voorkeursalternatieven zijn door de opdrachtgever genummerd. Gestart is met VKA 2.0, de laatste door de opdrachtgever aan Arcadis geleverde voorkeursalternatief is VKA 2.5. Een wijziging van het voorkeursalternatief betekent in algemene bewoording een plaatselijke verschuiving van een of meerdere mastvoeten.

Alle in dit rapport uitgevoerde onderzoeken en onderzoeksresultaten zijn uitgevoerd en representatief voor het, door de opdrachtgever, laatst aangeleverde VKA 2.5.

#### 1.1.1 Locatiegegevens

In onderstaande tabel zijn de locatiegegevens ter plaatse van de mastfundering en het werkterrein samengevat.

**Tabel 1.1: Overzicht locatiegegevens**

Adres locatie	Palenweg, Westerwytwerd
Gemeente	Loppersum
Kadastrale gegevens locatie	Kadastrale gemeente Middelstum, sectie G, nummer 170 en 158
Eigenaar locatie	Provincie Groningen, dhr. J.J.C. Poel en dhr. W.G.M. Poel en Maatschap gebroeders Poel
Coördinaten	X 240325.; Y 594327
Afmeting fundering locatie 715	20 m x 40 m
Huidig gebruik	Grasland
Landschap	Zeekleigebied
Maaiveldniveau	Gemiddeld NAP 0 m

## 1.2 Normen

In deze paragraaf zijn de normen inclusief jaartal opgenomen waar in deze rapportage naar wordt verwezen.

- Onderzoeksprotocol TenneT, NW380/VGN/ALG/10, d.d. 18 januari 2012 (versie 1.0);
- Projectsificatie veldonderzoeken Noord-West 380kV, NW380/VGN/ALG/9, d.d. 16 december 2011;
- CSK-25-N Cultuurtechniek versie 6, van 3 september 2007;
- NEN 5725 strategie voor het uitvoeren van vooronderzoek bij verkennend en nader onderzoek, januari 2009;
- NEN 5720 Bodem – Waterbodem: strategie voor het uitvoeren van verkennend onderzoek. Onderzoek naar de milieuhygiënische kwaliteit van waterbodem en baggerspecie, november 2009;
- NEN 5717: Bodem - Waterbodem - Strategie voor het uitvoeren van vooronderzoek bij verkennend en nader onderzoek, november 2009;
- NEN 5740, Bodem – Landbodem - Strategie voor het uitvoeren van verkennend Bodemonderzoek – Onderzoek naar de milieuhygiënische kwaliteit van de bodem, januari 2009;
- NEN 5707 Bodeminspectie: monsterneming en analyse van asbest in bodem, mei 2003;
- Veldwerkzaamheden milieuonderzoek conform BRL SIKB 2000 en VKB-protocol 2001, 2002 en 2003;
- Laboratoriumanalyses milieuonderzoek voor grond- , grondwater- en waterbodemonderzoek conform AS SIKB 3000;
- 5140 NEN 5140:1996 Geotechniek: bepaling van de conusweerstand en de plaatselijke wrijvingsweerstand van grond. Elektrische sondeermethode;
- Kwaliteitsnorm Nederlandse Archeologie 3.2 (KNA 3.2);
- BRL-OCE / CS-OCE;
- RAAP(archeologie) beschikt over een opgravingsvergunning, verleend door de Minister van Onderwijs, Cultuur en Wetenschap.

## 1.3 Afkortingen en begrippen

In deze paragraaf zijn de afkortingen en begrippen die van toepassing zijn opgenomen:

### Afkortingen:

AG	Actuele Grondwaterstand
AMK	Archeologisch MonumentenKaart
ARCHIS	Archeologisch Informatie Systeem
GFT	Gesloten front boortechniek
GWS	Grondwaterstand
GHG	Gemiddeld Hoogste Grondwaterstand
GLG	Gemiddeld Laagste Grondwaterstand
HDD	Horizontal Directional Drilling (horizontaal gestuurde boring)

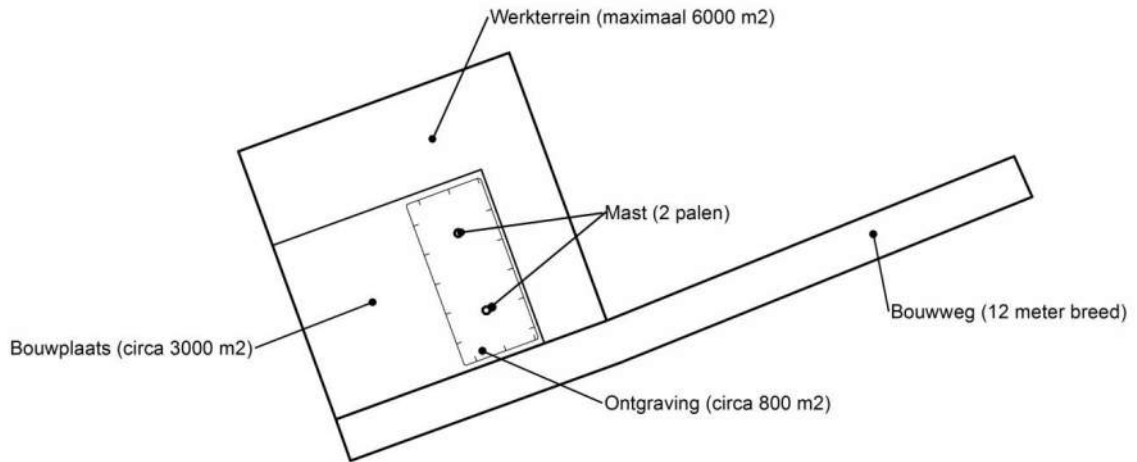
IKAW	Indicatieve Kaart van Archeologische Waarden
KLIC	Kabels en Leidingen Informatie Centrum
M -mv	Meters minus maaiveldniveau
NAK	Nederlandse Algemene Keuringsdienst voor zaaizaad en pootgoed van landbouwgewassen
NAP	Normaal Amsterdams Peil
NVWa	Nederlands Voedsel- en Warenautoriteit
OFT	Open front boortechneik
PBT	Pneumatische boortechneik
RCE	Rijksdienst voor het Cultureel Erfgoed
SIKB	Stichting Infrastructuur Kwaliteitsborging Bodembeheer

*Begrippen:*

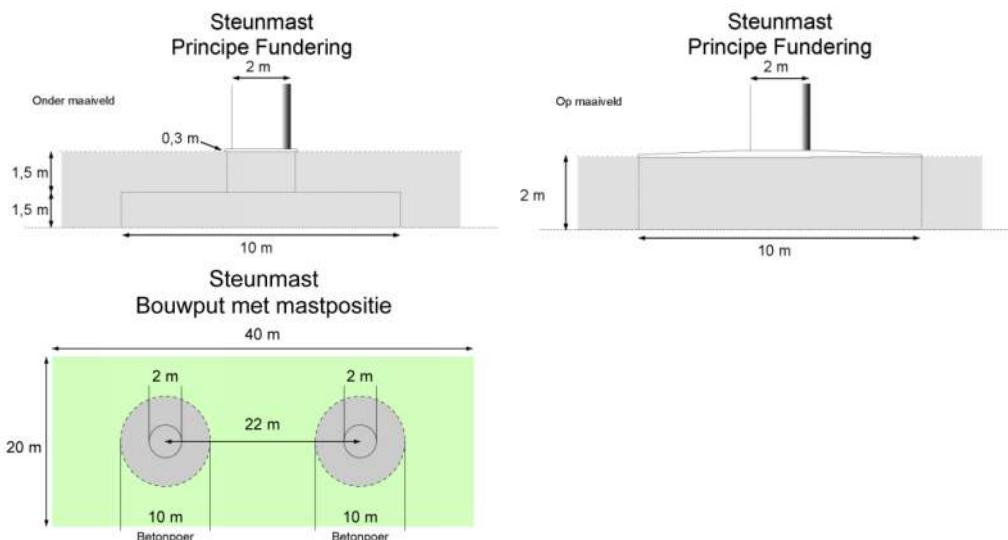
5 cm verlagingsprofiel	Het gebied waarbinnen een grondwaterstandsverlaging van 5cm of meer optreedt.
A-laag/Teelaardelaag	De bovenste laag van de bodem die geschikt is voor de teelt van gewassen en die regelmatig wordt bewerkt. De laag is humeus.
B-laag	Laag van de bodem onder de A-laag/Teelaardelaag waar, door inspoeling, bestanddelen zijn toegevoegd zoals humus, lutum of minerale delen. Deze bodemlaag is in kleigronden veelal in grote mate gerijpt.
Backfill	Verzamelnaam voor het materiaal, met gunstige thermische eigenschappen, dat van elders wordt aangevoerd en wordt toegepast in kabelsleuven (zand en/of eventueel voor dit doel samengesteld materiaal).
Bi-pole mast	Twee smalle pylonen, ieder gefundeerd op een betonnen plaat, waaraan de geleiders worden opgehangen. Onder deze definitie vallen hoek-, trek- en steunmasten.
Bouwput	Gedeelte binnen het werkterrein waar diepere ontgravingen plaatsvinden.
Bouwterrein	Gedeelte binnen het werkterrein waar wordt gebouwd en al dan niet ontgravingen plaatsvinden.
Bouwweg	Een tijdelijke rijbaan voor het transport van materieel/materiaal van en naar het werkterrein.
Cultivateren	Een grondbewerking waarbij de bovengrond wordt losgewerkt.
C-laag	Laag van de bodem onder de B-laag, waarin nog geen of beperkte bodemvorming heeft plaatsgevonden. Deze laag is in kleigronden veelal ongerijpt.
Diepwell	Een diepwellbemaling bestaat uit 1 of meerdere filters met veelal een grindomstorting. In de filter wordt een onderwaterpomp geïnstalleerd. Deze bemalingswijze wordt vooral toegepast in grofzandige pakketten en/of bij grote waterstandsverlagingen.
Drooglegging	Het hoogteverschil tussen de waterspiegel in de sloten/watergangen en het grondoppervlak.
Frezen	Een grondbewerking waarbij de zode en/of bovengrond wordt stukgemaakt en de grond wordt fijn gemaakt.
Geleiders	Hoogspanningsdraden.
Grondoverschot	Grond uit de C-laag die overblijft na zorgvuldige aanvulling en verdichting van wat ontgraven is geweest.
Grondtekort	Grondtekort kan ontstaan door afvoer van ongeschikte grond en/of oxidatie van organische stof/veen, zettingen en klink onder het werkterrein c.q. de bouwweg.
Hoeveelheden	De theoretische hoeveelheden grond worden in vaste kuubs (m <sup>3</sup> ) aangegeven.

Horizontale bronnering	Bij horizontale bronnering wordt grondwater onttrokken via een of enkele drains. Deze drain ligt horizontaal onder de bouwputbodern en is aangesloten op een vacuümpomp. De maximale aanlegdiepte bedraagt circa 5 meter. Daarnaast zal in een heterogene of slecht doorlatende bodern, een goede omstorting moeten worden toegepast voor een optimale ontwatering van de watervoerende lagen.
Juklocatie (tijdelijk)	Een tijdelijke locatie waar een stelling wordt gebouwd om te voorkomen dat de geleiders bij het aanbrengen de grond kunnen raken.
k-waarde	Aanduiding voor de waterdoorlatendheid in m1 per dag.
kD-waarde	Aanduiding voor het doorlaatvermogen in m <sup>2</sup> per dag.
Lier- haspellocatie	De locatie van een mechanisch werktuig of haspel waarmee geleiders uit de haspel langs de mast worden getrokken.
Onderzoeksgebied (arch.)	Plangebied plus 175m voor beter begrip archeologische waarden.
Ongeschikte grond	Grond die door de directie ongeschikt wordt bevonden voor aanvulling/verwerking ter plaatse.
Onrendabele strook	Zie definitie Overhoek.
Ontwateringsdiepte	De hoogste grondwaterstand tussen de ontwateringsmiddelen.
Open bemaling	Bij open bemaling wordt het in de bouwkuip stromende water met een pomp en/of vacuümpomp uit de sleuf gepompt. Deze bemalingsvorm wordt in hoofdzaak toegepast in slecht doorlatende gronden. Daarnaast wordt deze toegepast als aanvulling op vacuümbemaling en/of diepwellbemaling (dien dient als spanningsbemaling).
Overhoek	Gedeelten van percelen die zodanig van vorm zijn of een zodanig geringe oppervlakte hebben dat deze ongeschikt zijn geworden voor een economische en/of praktische bewerking of benutting door de grondgebruiker.
Plangebied (arch.)	Mastlocatie.
Permanent grasland	Grasland dat minimaal 30 jaar aaneengesloten alleen in gebruik is geweest als grasland.
Portaal	Poort van 2 of meer hoge palen met dwarsligger die dient als ondersteuningspunt voor de geleiders.
RD stelsel	Coördinaten in het stelsel van de Rijksdriehoeksmeting.
Stijghoogte	Het potentieel peil van het wateroppervlak van grondwater, gemeten vanaf een bepaald niveau (bijvoorbeeld NAP).
Teelaarde afzetten	Het afgraven van de teelaarde en in depot zetten.
Teelaarde terugzetten	Het verwerken van de in depot gezette teelaarde op het terrein waarvan het afkomstig is.
Verticale bronnering	Bronnering uit verticale filters of bronnen. Bij verticale bronnering kan onderscheid worden gemaakt tussen vacuümbemaling en zwaartekrachtbemaling met haalbuizen. Bij vacuümbemaling wordt een aantal verticale onttrekkingfilters aangesloten op een vacuümpomp. Bij zwaartekrachtbemaling wordt in de filters een haalbuis gehangen die op een vacuümpomp wordt aangesloten. De diameters van de voor deze bemalingswijze toegepaste filters variëren van 0,03 tot 0,15m.
Waterbezwaar	Totaal te onttrekken hoeveelheid grondwater.
Werkstrook	Het afgebakende grondoppervlak waar werkzaamheden worden verricht voor de aanleg van ondergrondse kabelverbindingen.
Werkterrein	Terrein dat gebruikt wordt voor onder andere de opstelplaats voor kranen, de opslag van materieel en materiaal, opslag van grond, kleedruimten etc. Binnen het werkterrein bevindt zich de locatie van de te bouwen masten (bouwput) of portaal. Het werkterrein is vrij van beplanting en bebouwing.
Zaaien	Het met een zaaimachine of met de hand gelijkmatig verspreiden en in de grond brengen van het zaaizaad.

Figuur 1.1: overzicht van een Bi-pole mastlocatie



Figuur 1.2: principe fundering van een steunmast (masthoogte circa 55 meter).



Afmetingen van de bouwput zijn afhankelijk van de lokale situatie

### Leeswijzer

Deze rapportage is als volgt opgebouwd:

- Hoofdstuk 2: Cultuurtechnisch onderzoek
- Hoofdstuk 3: Geohydrologisch onderzoek
- Hoofdstuk 4: Grondmechanisch onderzoek
- Hoofdstuk 5: Milieuhygiënisch onderzoek (verkennend bodemonderzoek)
- Hoofdstuk 6: Archeologisch onderzoek
- Hoofdstuk 7: Explosievenonderzoek

Bovenstaande onderzoeken zijn zo veel mogelijk gecombineerd uitgevoerd.

Voor de boorprofielen van de uitgevoerde boringen wordt verwezen naar de bijlage 1-1 en voor de sondeergrafieken van de uitgevoerde sonderingen wordt verwezen naar de bijlage 1-2.

1.4 *Bijlagen H1*

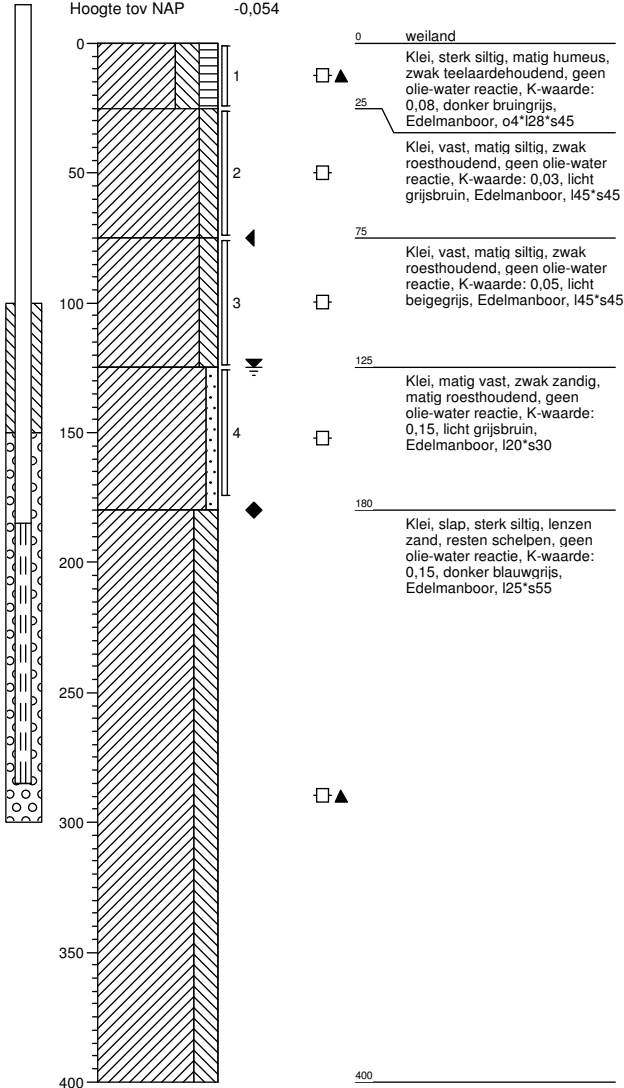
Bijlage 1-1: Boorprofielen

Bijlage 1-2: Situatiekaartje Fugro en bijbehorende sondeergrafieken

Bijlage 1-3: Kaart met ligging boorpunten

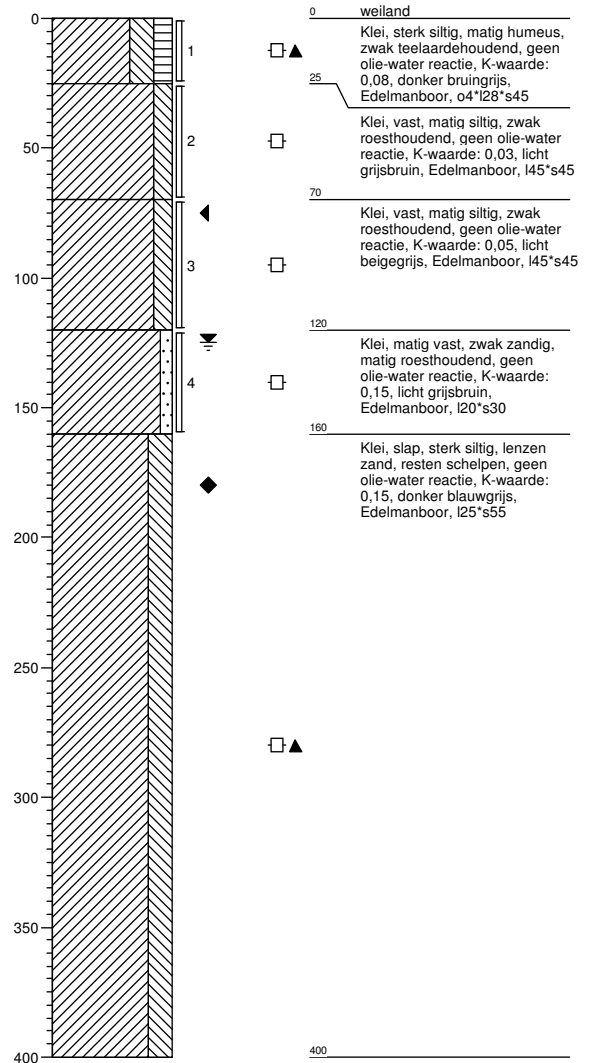
**Boring: 71501**

Boormeester : jan uitham  
 Datum: 12-3-2013  
 X: 240346,81  
 Y: 594314,39  
 GWS: 125  
 GHG: 75  
 GLG: 180  
 Hoogte tov NAP -0,054



**Boring: 71502**

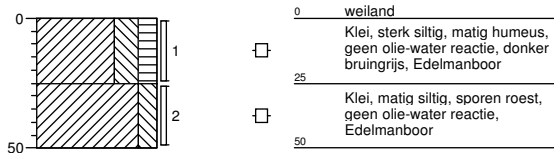
Boormeester : jan uitham  
 Datum: 12-3-2013  
 X: 240346,787  
 Y: 594341,046  
 GWS: 125  
 GHG: 75  
 GLG: 180  
 Hoogte tov NAP 0,058



**Boring: 71503**

Boormeester : jan uitham  
 Datum: 12-3-2013  
 X: 240336,003  
 Y: 594349,892

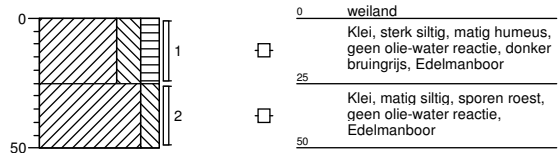
GWS:  
 GHG:  
 GLG:  
 Hoogte tov NAP -0,015



**Boring: 71504**

Boormeester : jan uitham  
 Datum: 12-3-2013  
 X: 240354,075  
 Y: 594353,969

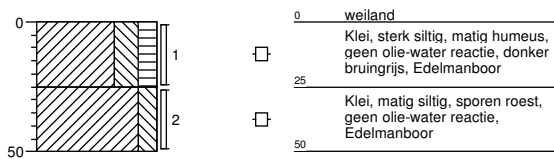
GWS:  
 GHG:  
 GLG:  
 Hoogte tov NAP 0,082



**Boring: 71505**

Boormeester : jan uitham  
 Datum: 12-3-2013  
 X: 240360,644  
 Y: 594314,023

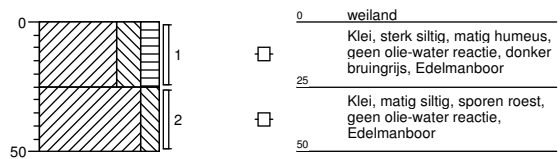
GWS:  
 GHG:  
 GLG:  
 Hoogte tov NAP -0,3



**Boring: 71506**

Boormeester : jan uitham  
 Datum: 12-3-2013  
 X: 240342,52  
 Y: 594308,416

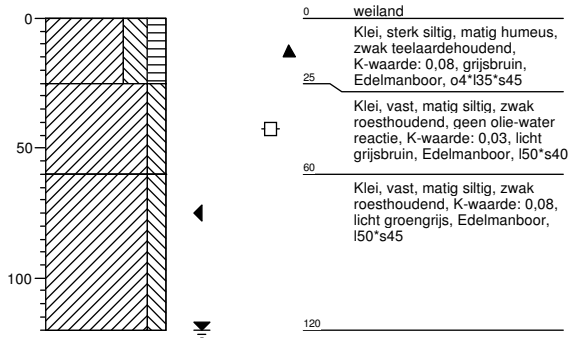
GWS:  
 GHG:  
 GLG:  
 Hoogte tov NAP 0,008





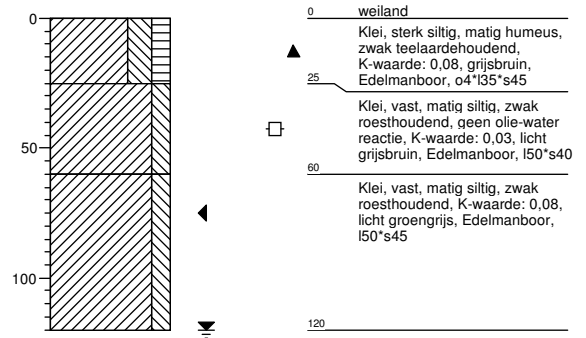
**Boring: 71507**

Boormeester : jan uitham  
 Datum: 12-3-2013  
 X: 240326,665  
 Y: 594300,861  
 GWS: 120  
 GHG: 75  
 GLG:  
 Hoogte tov NAP -0,064



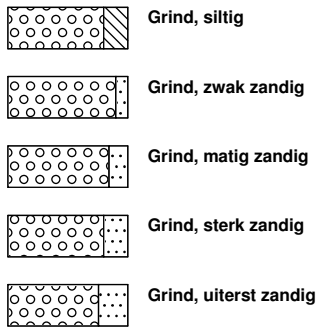
**Boring: 71508**

Boormeester : jan uitham  
 Datum: 12-3-2013  
 X: 240305,446  
 Y: 594349,505  
 GWS: 120  
 GHG: 75  
 GLG:  
 Hoogte tov NAP 0,007

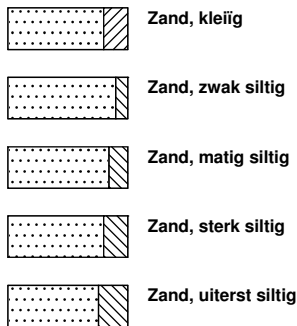


## Legenda (conform NEN 5104)

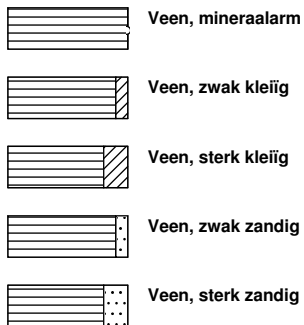
### grind



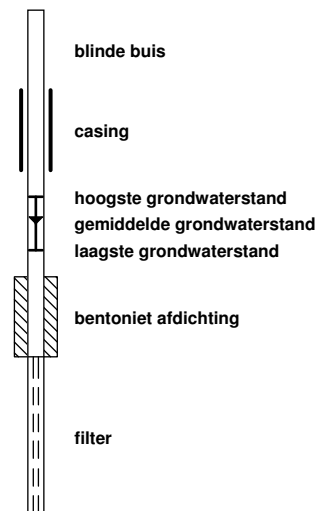
### zand



### veen



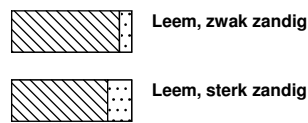
### peilbuis



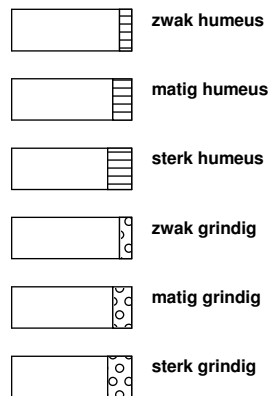
### klei



### leem



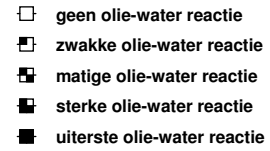
### overige toevoegingen



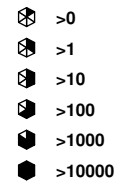
### geur



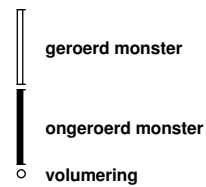
### olie



### p.i.d.-waarde

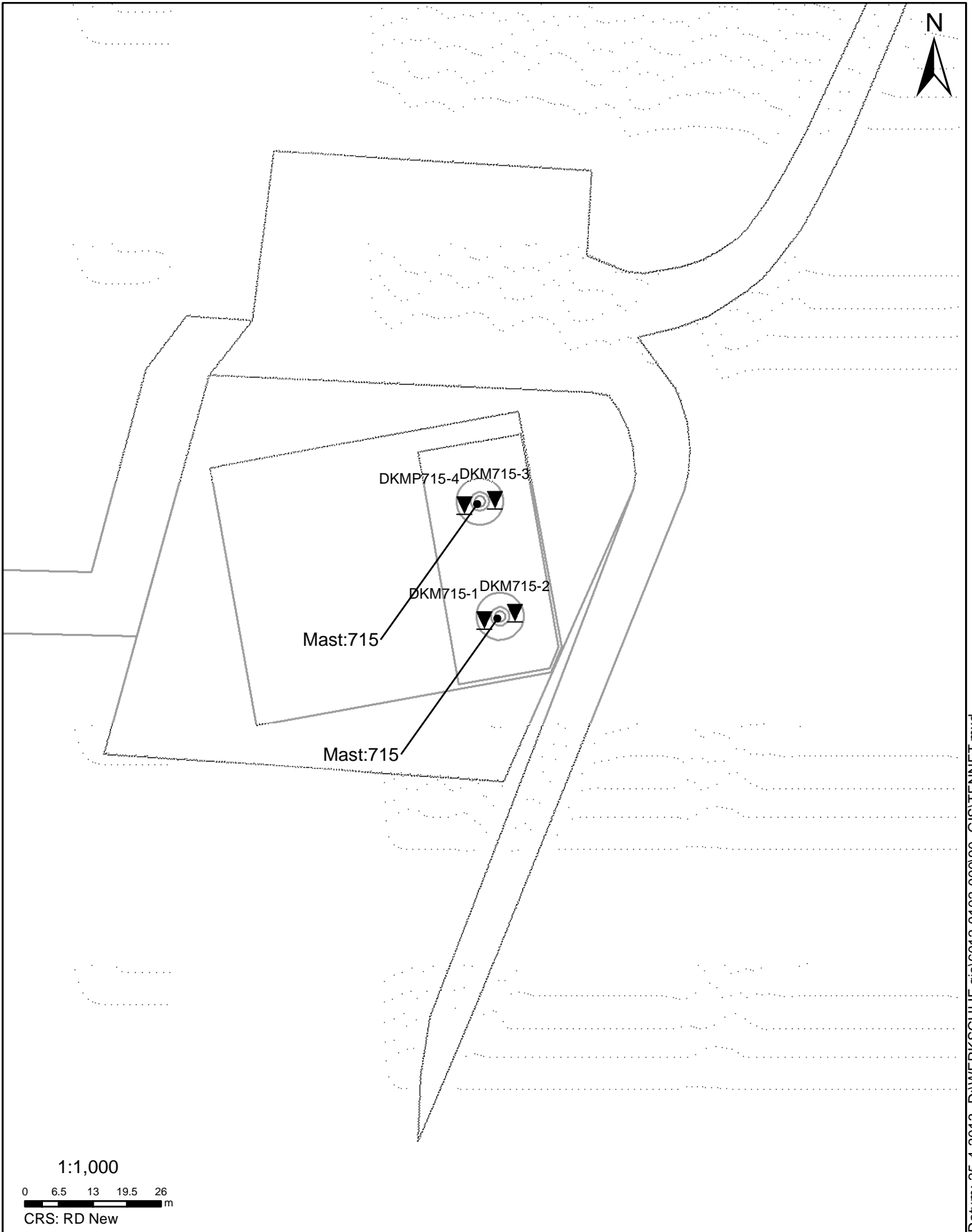


### monsters



### overig





Datum: 25-4-2013 D:\WERK\SCHIJF gis\6012-0102-00090\_GIS\TENNET.mxd

**SITUATIE**

NOORD - WEST 380

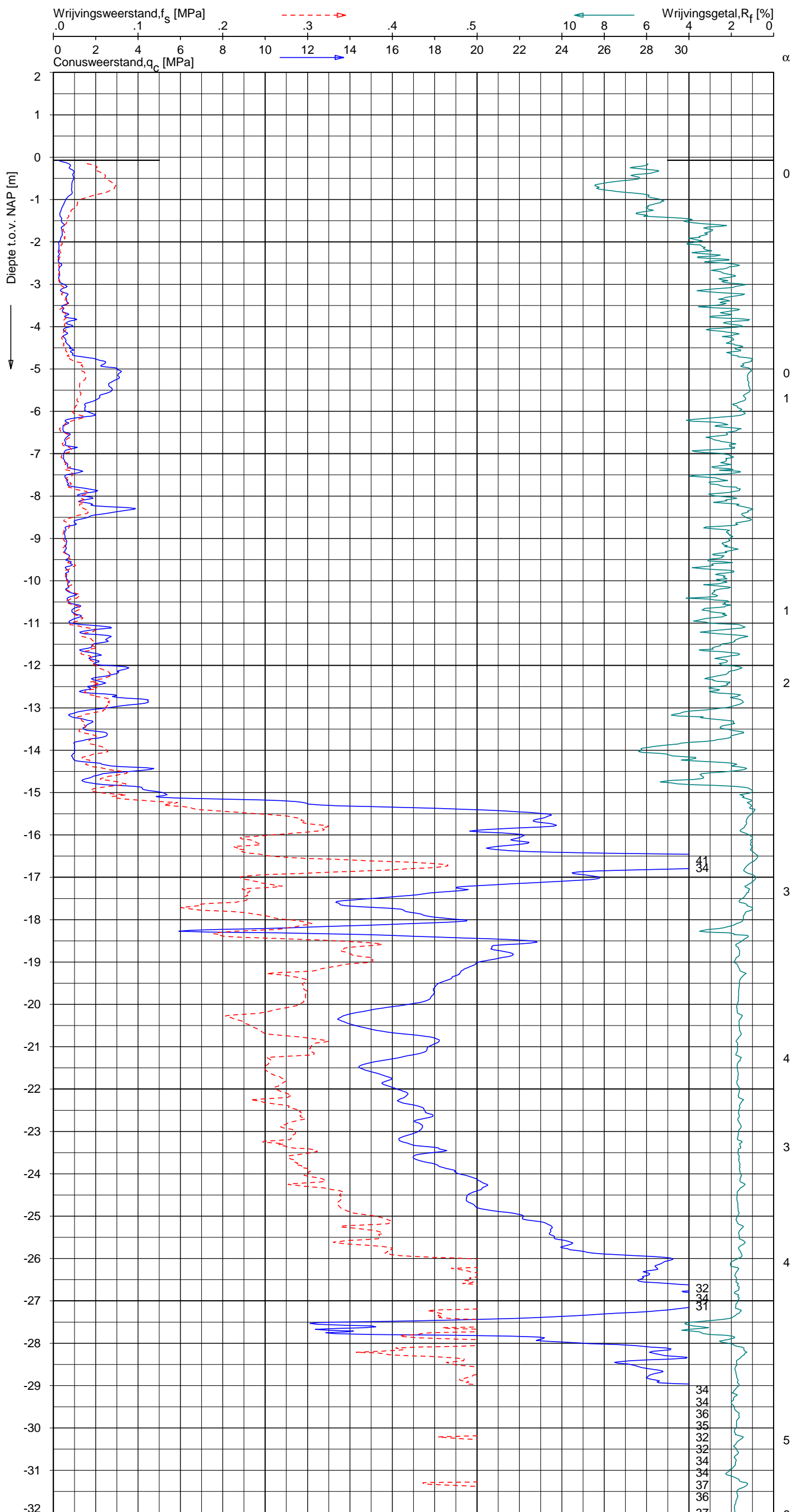
Opdr.nr.: 6012-0102-000

Bijlage : 715

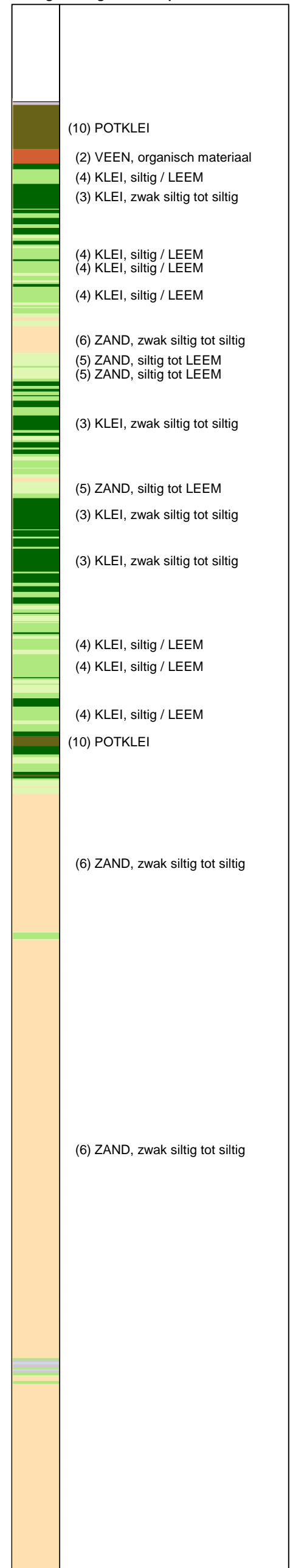
UNIPLOT 05.21.nl / QcfClass-N3.cmd / 2013-04-17 15:30:12

6012-0102-000

DKM715-1 - 1



**CPT data classificatie - indicatief**  
 Classificatie gebaseerd op genormaliseerde  
 conusweerstand en wrijvingsgetal.  
 (Robertson 1990, NL corr.)  
 Geldig onder grondwaterpeil.



Opg.: RNB/NZ d.d. 21-Mar-2013 conus: F7.5CKE2HA/B X = 240347.6  
 Get.: HOFSTEDE d.d. 2013-04-17 MV = NAP -0.07 m Y = 594319.2

Sondering volgens norm NEN 5140, klasse 2  
 conustype cilindrisch elektrisch, 1500 mm  
 $\alpha$  afwijking van de vertikaal



**SONDERING MET PLAATSELIJKE KLEEFMETING**

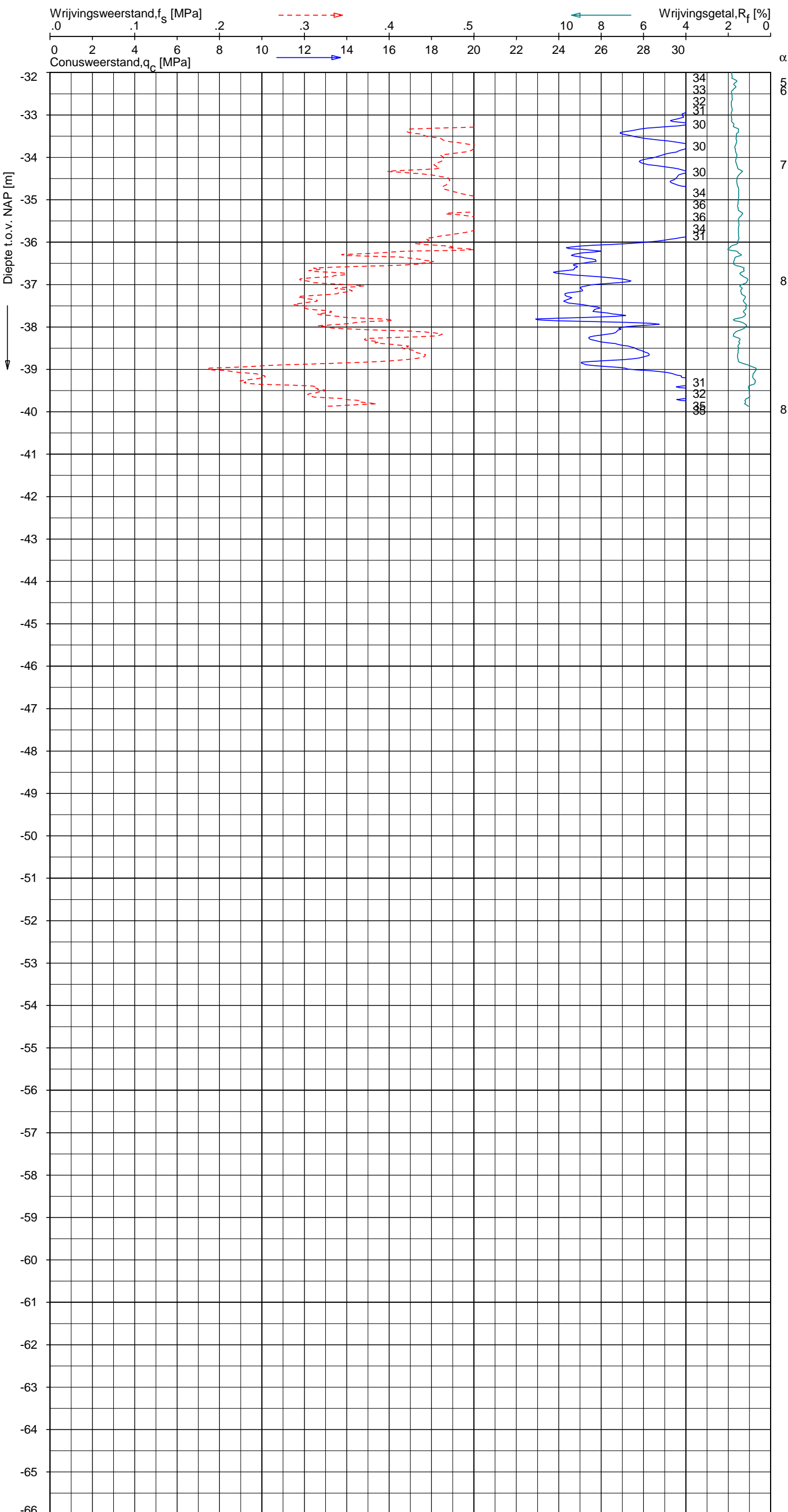
NOORD-WEST 380

Opdr. 6012-0102-000  
 Sond. DKM715-1


UNIPLOT 05.21.nl / QcfClass-N3.cmd / 2013-04-17 15:30:12

6012-0102-000

DKM715-1 - 2



**CPT data classificatie - indicatief**  
 Classificatie gebaseerd op genormaliseerde  
 conusweerstand en wrijvingsgetal.  
 (Robertson 1990, NL corr.)  
 Geldig onder grondwaterpeil.



Opg.: RNB/NZ d.d. 21-Mar-2013 conus: F7.5CKE2HA/B X = 240347.6 Sondering volgens norm NEN 5140, klasse 2  
 Get.: HOFSTEDE d.d. 2013-04-17 MV = NAP -0.07 m Y = 594319.2 conustype cilindrisch elektrisch, 1500 mm  
 α afwijking van de vertikaal



SONDERING MET PLAATSELIJKE KLEEFMETING

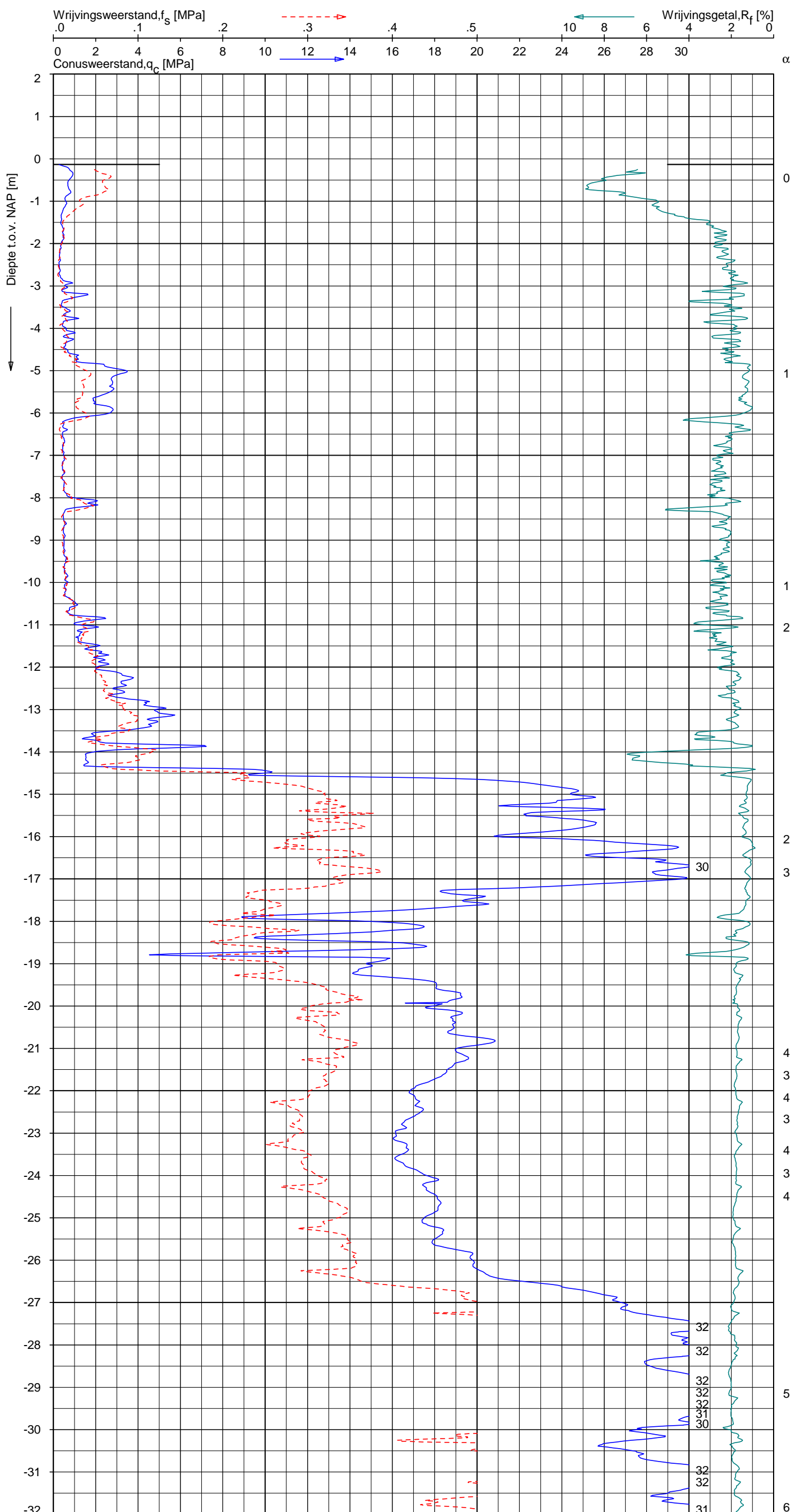
NOORD-WEST 380

Opdr. 6012-0102-000  
 Sond. DKM715-1

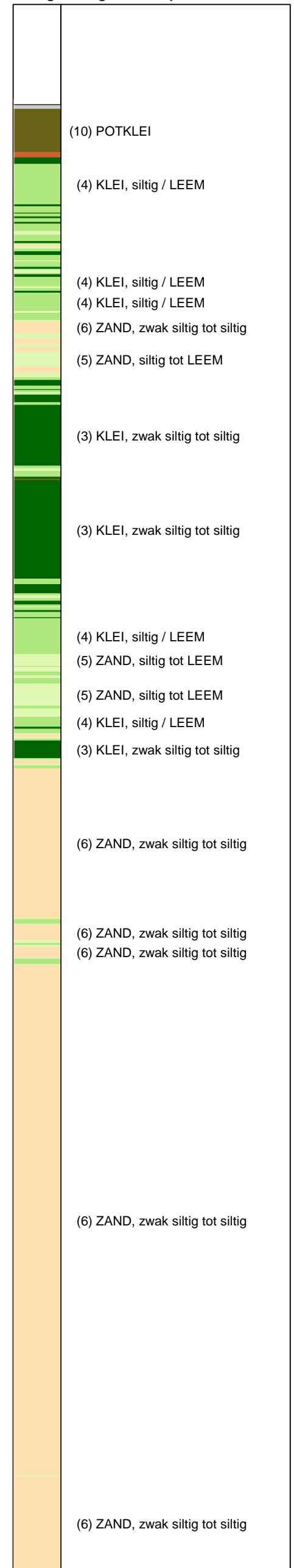
UNIPLOT 05.21.nl / QcfClass-N3.cmd / 2013-04-17 15:30:15

6012-0102-000

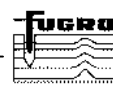
DKM715-2 - 1



**CPT data classificatie - indicatief**  
 Classificatie gebaseerd op genormaliseerde  
 conusweerstand en wrijvingsgetal.  
 (Robertson 1990, NL corr.)  
 Geldig onder grondwaterpeil.



Opg.: RNB/NZ d.d. 21-Mar-2013 conus: F7.5CKE2HA/B X = 240353.3 Y = 594320.7  
 Get.: HOFSTEDE d.d. 2013-04-17 MV = NAP -0.13 m  
 Sondering volgens norm NEN 5140, klasse 2  
 conustype cilindrisch elektrisch, 1500 mm  
 $\alpha$  afwijking van de vertikaal



**SONDERING MET PLAATSELIJKE KLEEFMETING**

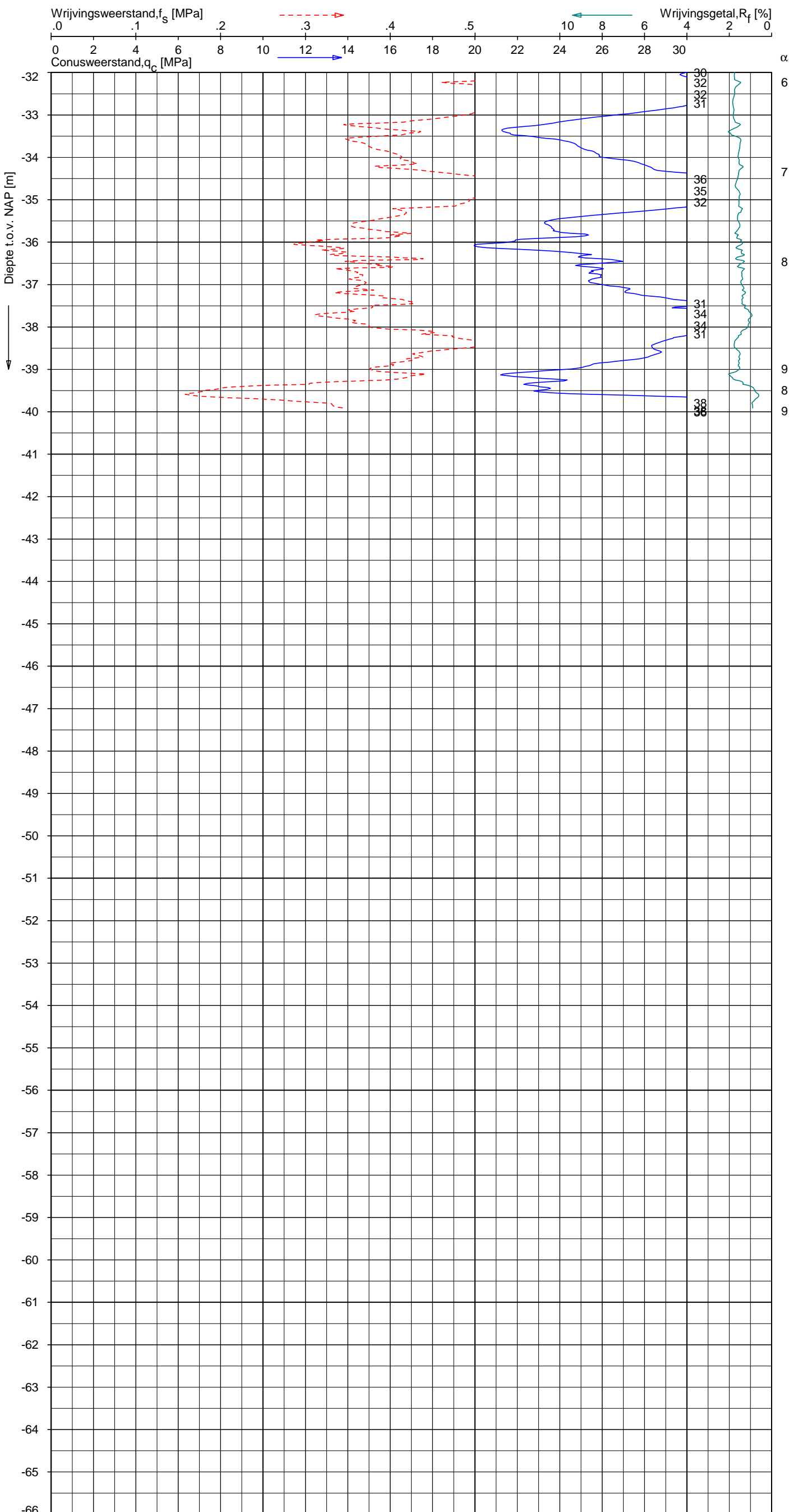
NOORD-WEST 380

Opdr. 6012-0102-000  
 Sond. DKM715-2


UNIPLOT 05.21.nl / QcFClass-N3.cmd / 2013-04-17 15:30:15

6012-0102-000

DKM715-2 - 2



**CPT data classificatie - indicatief**  
 Classificatie gebaseerd op genormaliseerde  
 conusweerstand en wrijvingsgetal.  
 (Robertson 1990, NL corr.)  
 Geldig onder grondwaterpeil.



Opdr.: RNB/NZ d.d. 21-Mar-2013 conus: F7.5CKE2HA/B X = 240353.3 Sondering volgens norm NEN 5140, klasse 2  
 Get.: HOFSTEDE d.d. 2013-04-17 MV = NAP -0.13 m Y = 594320.7 conustype cilindrisch elektrisch, 1500 mm  
 $\alpha$  afwijking van de vertikaal



SONDERING MET PLAATSELIJKE KLEEFMETING

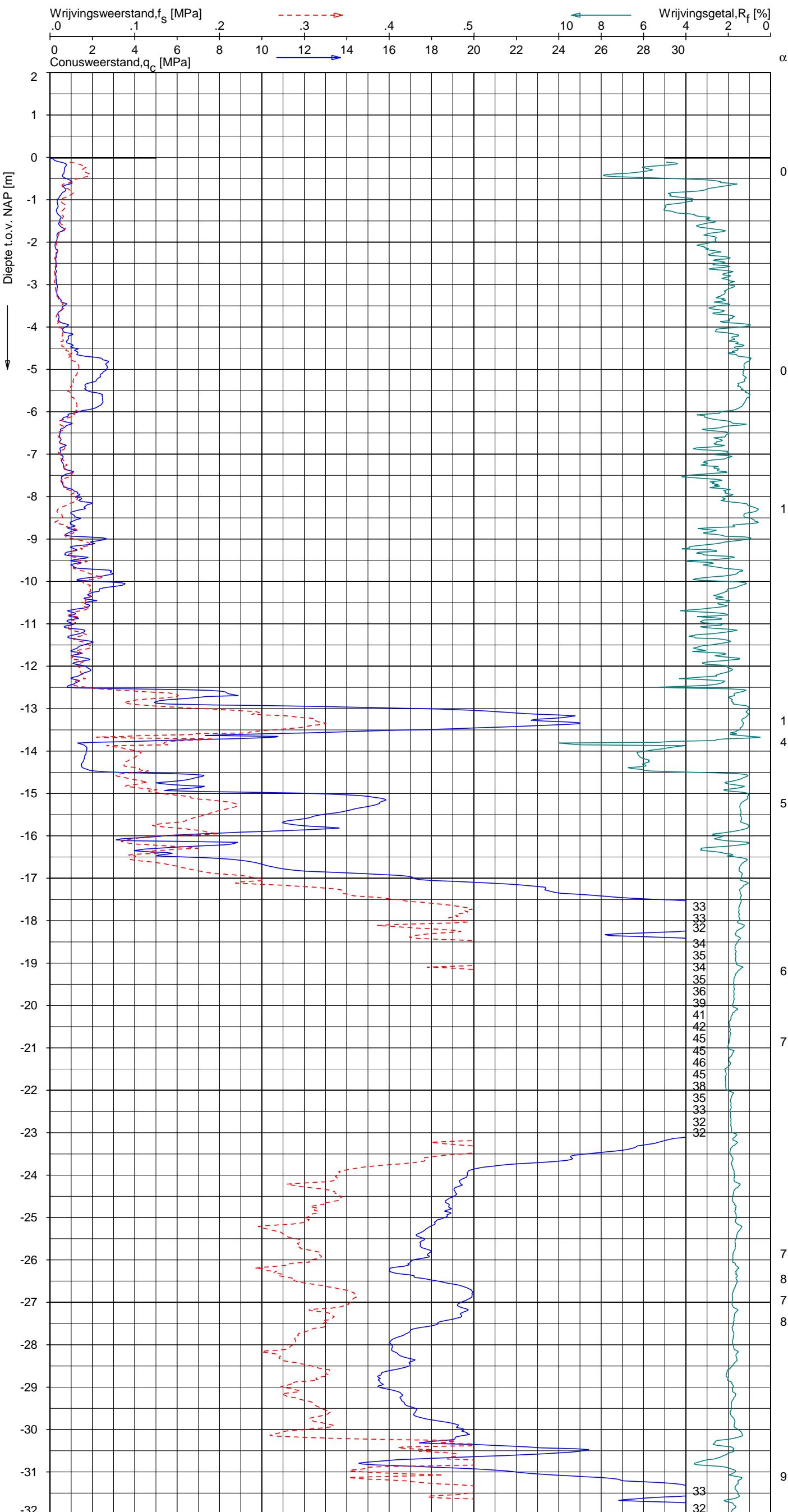
NOORD-WEST 380

Opdr. 6012-0102-000  
 Sond. DKM715-2

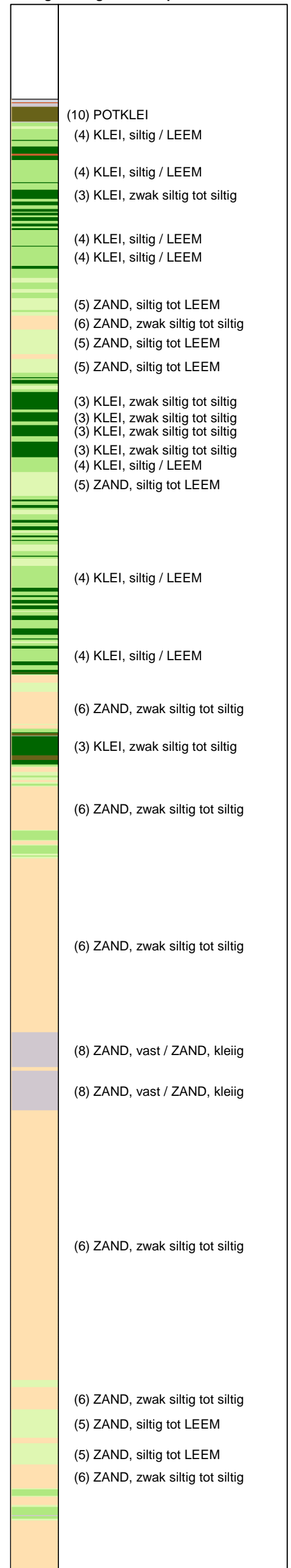
UNIPLOT 05.21.nl / QcfClass-N3.cmd / 2013-04-17 15:30:17

6012-0102-000

DKM715-3 - 1



**CPT data classificatie - indicatief**  
 Classificatie gebaseerd op genormaliseerde  
 conusweerstand en wrijvingsgetal.  
 (Robertson 1990, NL corr.)  
 Geldig onder grondwaterpeil.



Opg.: RNB/NZ d.d. 21-Mar-2013 conus: F7.5CKE2HA/B X = 240349.5 Y = 594342.2 Sondering volgens norm NEN 5140, klasse 2  
 Get.: HOFSTEDE d.d. 2013-04-17 MV = NAP -0.01 m  $\alpha$  conustype cilindrisch elektrisch, 1500 mm  $\alpha$  afwijking van de vertikaal



**SONDERING MET PLAATSELIJKE KLEEFMETING**

NOORD-WEST 380

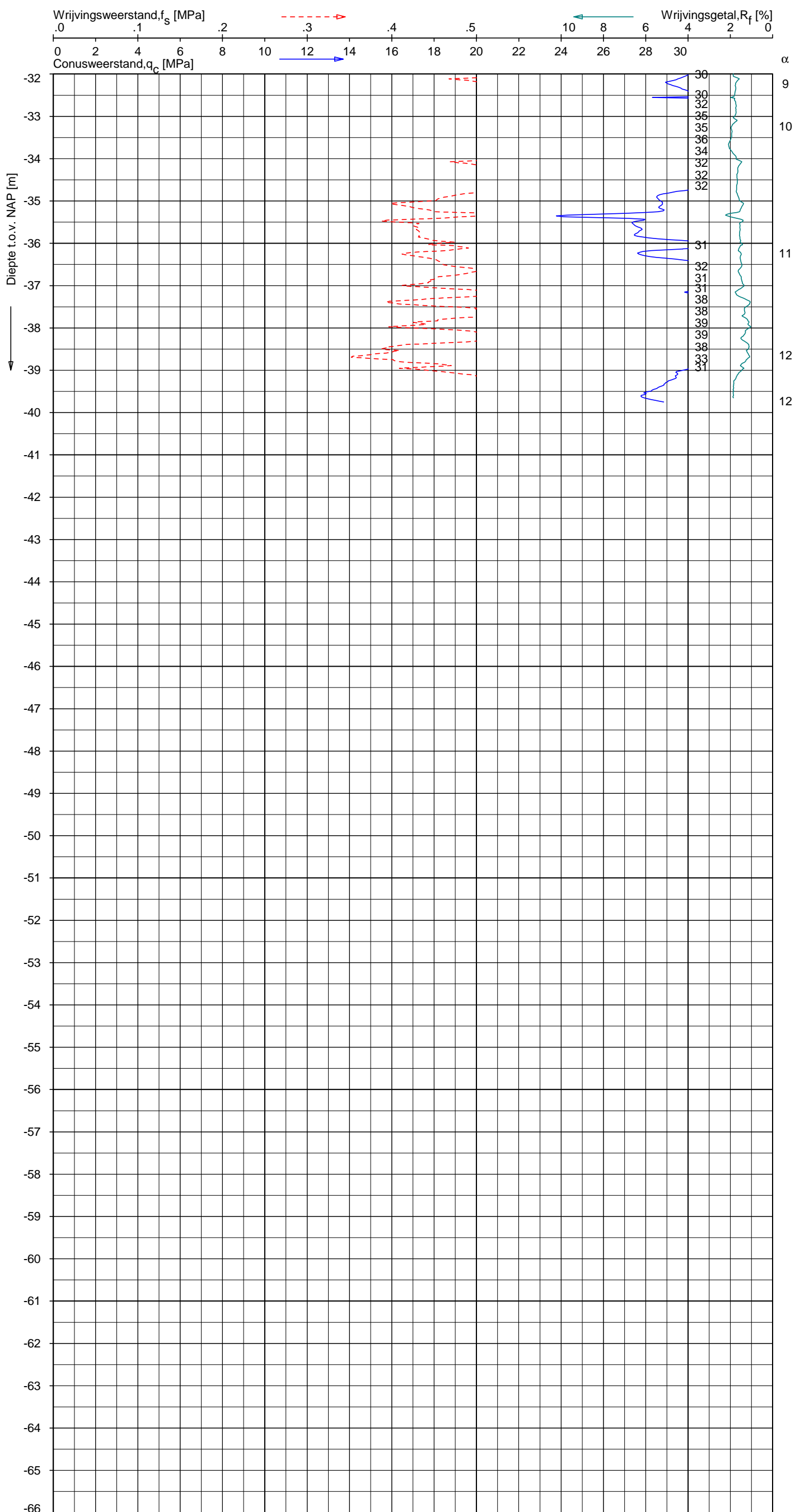
Opdr. 6012-0102-000  
 Sond. DKM715-3




UNIPLOT 05.21.nl / QcfClass-N3.cmd / 2013-04-17 15:30:18

6012-0102-000

DKM715-3 - 2



**CPT data classificatie - indicatief**  
 Classificatie gebaseerd op genormaliseerde  
 conusweerstand en wrijvingsgetal.  
 (Robertson 1990, NL corr.)  
 Geldig onder grondwaterpeil.



Opg. : RNB/NZ d.d. 21-Mar-2013 conus : F7.5CKE2HA/B X = 240349.5 Sondering volgens norm NEN 5140, klasse 2  
 Get. : HOFSTEDE d.d. 2013-04-17 MV = NAP -0.01 m Y = 594342.2 conustype cilindrisch elektrisch, 1500 mm  
 $\alpha$  afwijking van de vertikaal



SONDERING MET PLAATSELIJKE KLEEFMETING

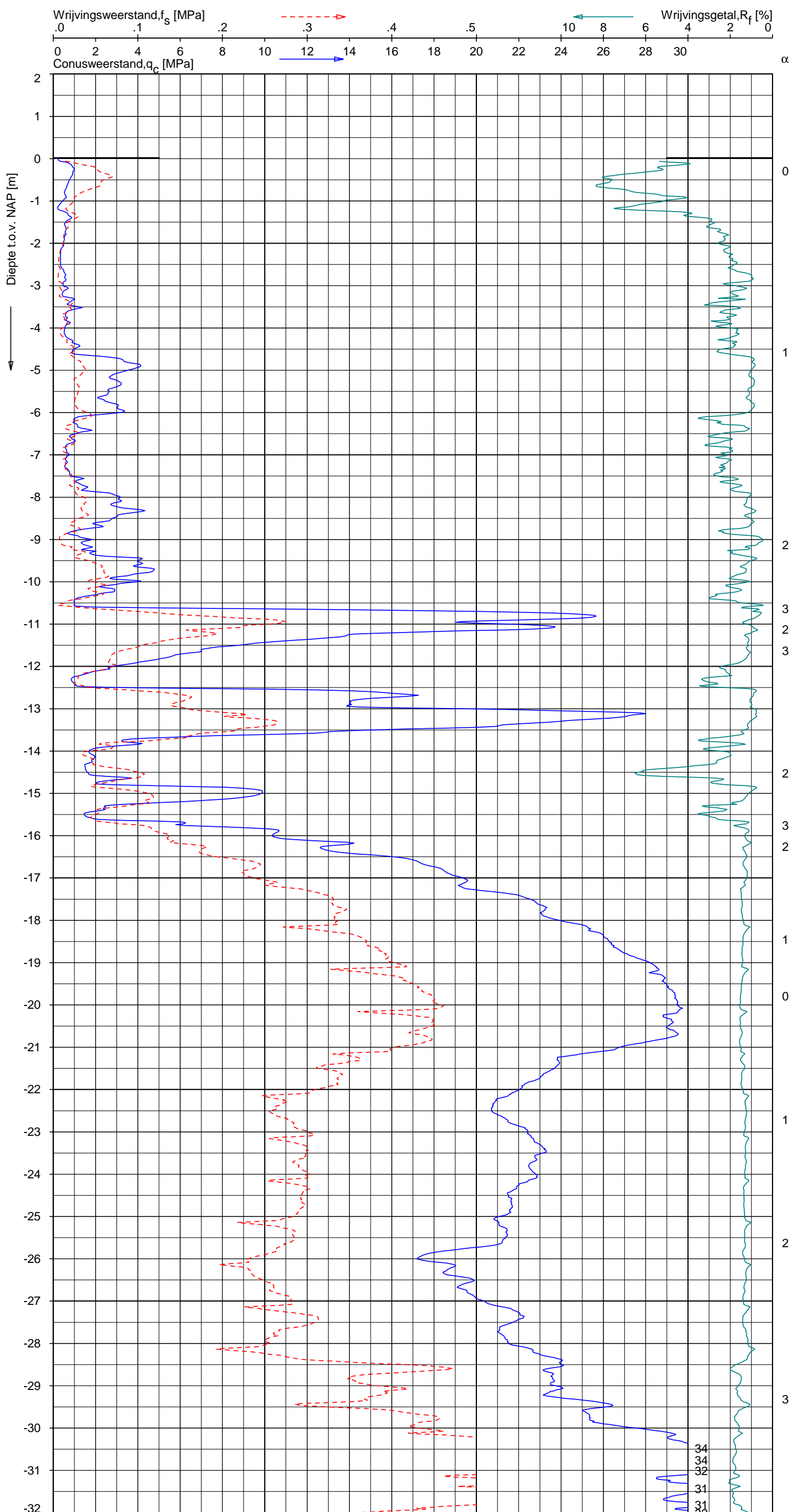
NOORD-WEST 380

Opdr. 6012-0102-000  
 Sond. DKM715-3

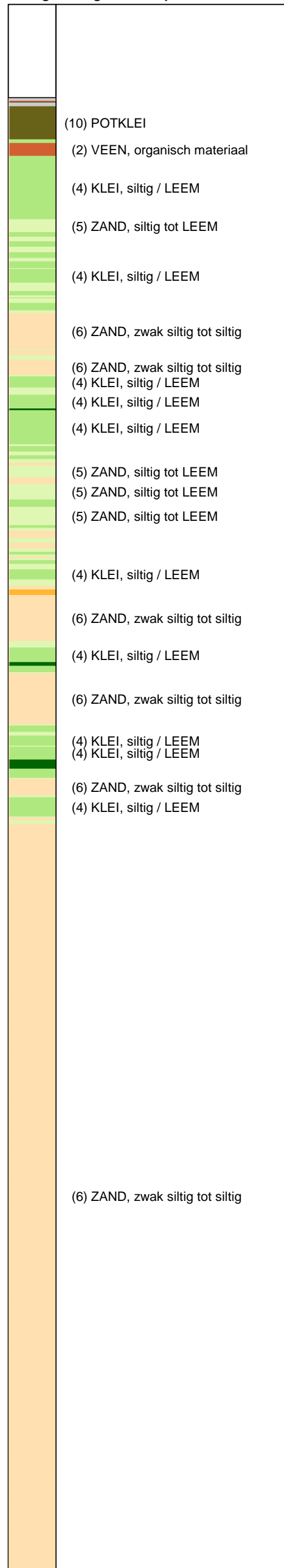
UNIPLOT 05.21.nl / QcFClass-N3.cmd / 2013-04-17 15:30:20

6012-0102-000

DKMP715-4 - 1



**CPT data classificatie - indicatief**  
 Classificatie gebaseerd op genormaliseerde  
 conusweerstand en wrijvingsgetal.  
 (Robertson 1990, NL corr.)  
 Geldig onder grondwaterpeil.



Opg. : RNB/NZ d.d. 21-Mar-2013 conus : F7.5CKE2HAW<sub>1</sub>/B P1 X = 240343.6 Y = 594341.2  
 Get. : HOFSTEDE d.d. 2013-04-17 MV = NAP +0.02 m Sondering volgens norm NEN 5140, klasse 2  
 conustype cilindrisch elektrisch, 1500 mm  
 $\alpha$  afwijking van de vertikaal



SONDERING MET PLAATSELIJKE KLEEFMETING

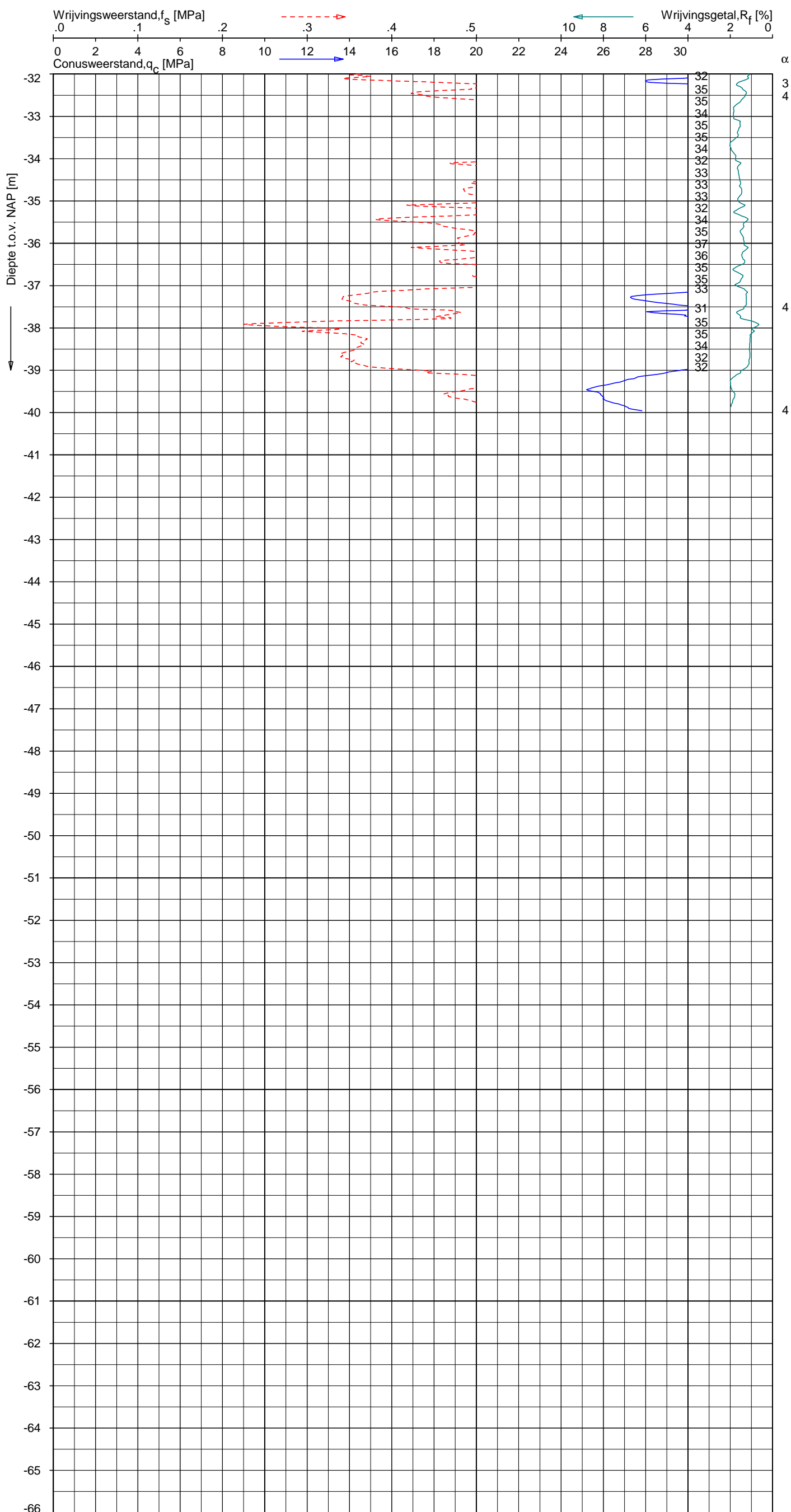
NOORD-WEST 380

Opdr. 6012-0102-000  
 Sond. DKMP715-4


UNIPLOT 05.21.nl / QcFClass-N3.cmd / 2013-04-17 15:30:20

6012-0102-000

DKMP715-4 - 2



**CPT data classificatie - indicatief**  
 Classificatie gebaseerd op genormaliseerde  
 conusweerstand en wrijvingsgetal.  
 (Robertson 1990, NL corr.)  
 Geldig onder grondwaterpeil.



Opg. : RNB/NZ d.d. 21-Mar-2013 conus : F7.5CKE2HAW<sub>1</sub>/B P1 X = 240343.6 Sondering volgens norm NEN 5140, klasse 2  
 Get. : HOFSTEDE d.d. 2013-04-17 MV = NAP +0.02 m Y = 594341.2 conustype cilindrisch elektrisch, 1500 mm  
 $\alpha$  afwijking van de vertikaal



SONDERING MET PLAATSELIJKE KLEEFMETING

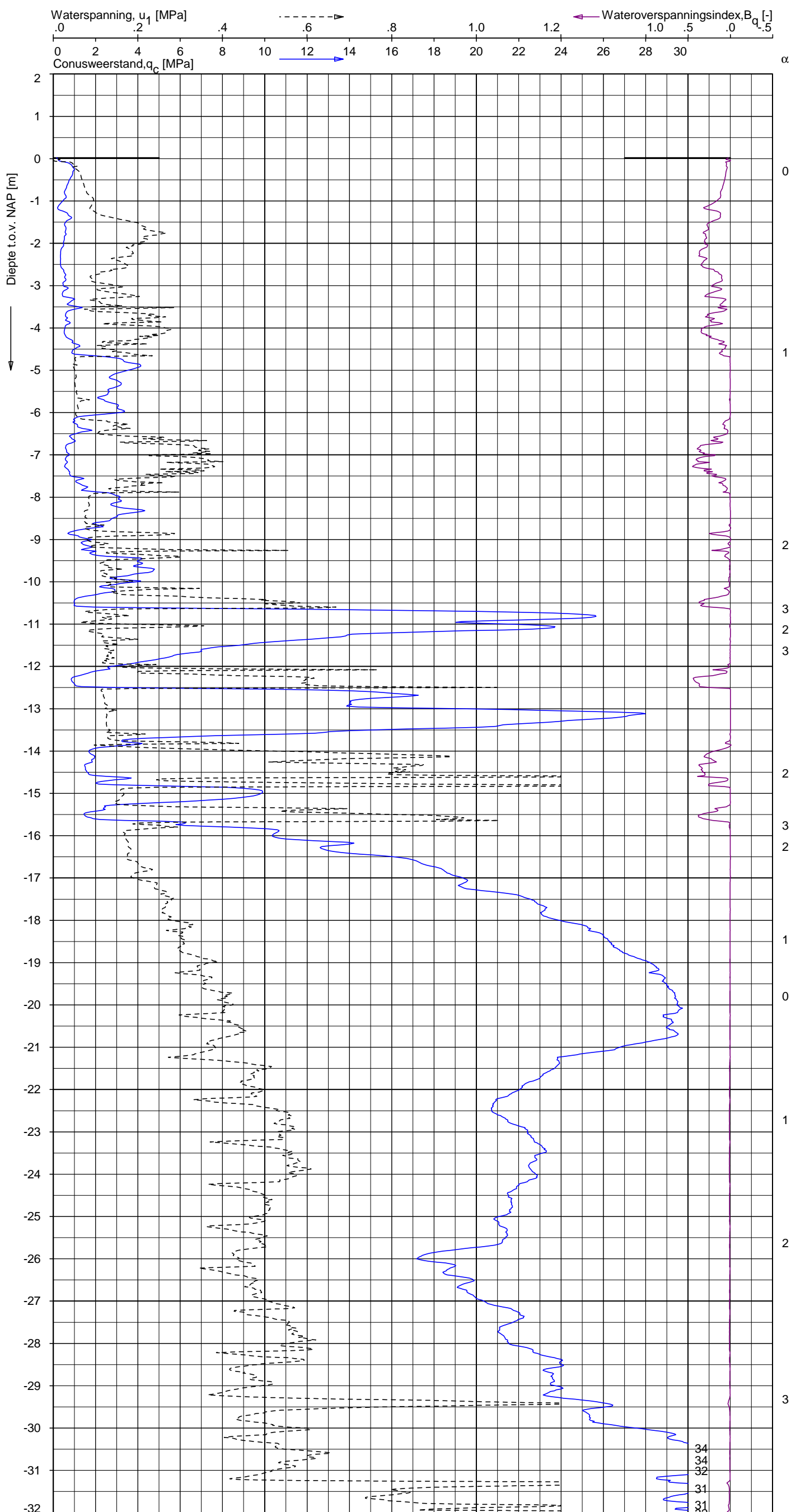
NOORD-WEST 380

Opdr. 6012-0102-000  
 Sond. DKMP715-4

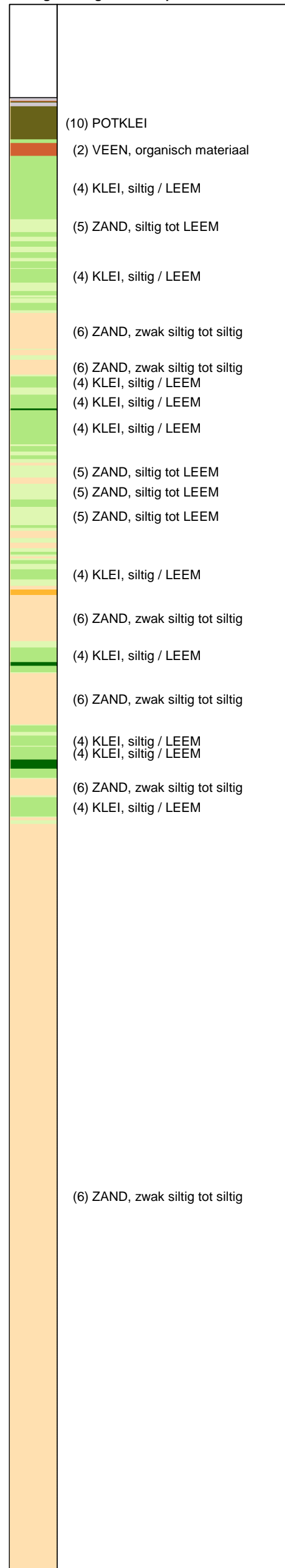
UNIPLOT 05.21.nl / QcU1Class-N3.cmd / 2013-04-17 15:24:15

6012-0102-000

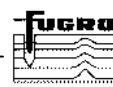
DKMP715-4 - 1



**CPT data classificatie - indicatief**  
 Classificatie gebaseerd op genormaliseerde  
 conusweerstand en wrijvingsgetal.  
 (Robertson 1990, NL corr.)  
 Geldig onder grondwaterpeil.



Opg.: RNB/NZ d.d. 21-Mar-2013 conus: F7.5CKE2HAW<sub>1</sub>/B P1 X = 240343.6 Sondering volgens norm NEN 5140, klasse 2  
 Get.: HOFSTEDE d.d. 2013-04-17 MV = NAP +0.02 m Y = 594341.2 conustype cilindrisch elektrisch, 1500 mm  
 $\alpha$  afwijking van de vertikaal



**SONDERING MET WATERSPANNINGSMETING**

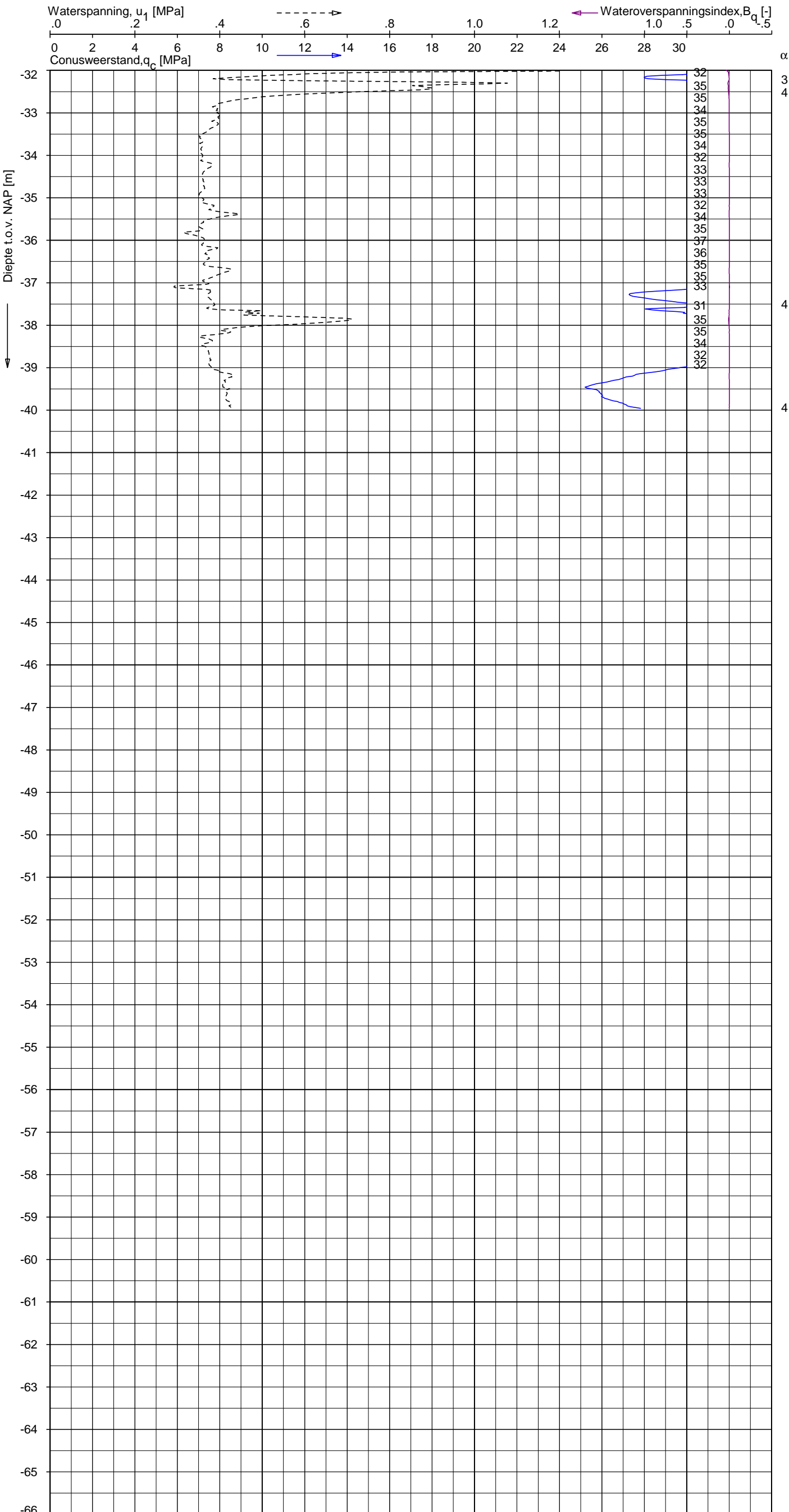
NOORD-WEST 380

Opdr. 6012-0102-000  
 Sond. DKMP715-4


UNIPLOT 05.21.nl / QcU1Class-N3.cmd / 2013-04-17 15:24:16

6012-0102-000

DKMP715-4 - 2



**CPT data classificatie - indicatief**  
 Classificatie gebaseerd op genormaliseerde  
 conusweerstand en wrijvingsgetal.  
 (Robertson 1990, NL corr.)  
 Geldig onder grondwaterpeil.



Opg. : RNB/NZ d.d. 21-Mar-2013 conus : F7.5CKE2HAW<sub>1</sub>/B P1 X = 240343.6 Sondering volgens norm NEN 5140, klasse 2  
 Get. : HOFSTEDE d.d. 2013-04-17 MV = NAP +0.02 m Y = 594341.2 conustype cilindrisch elektrisch, 1500 mm  
 α afwijking van de vertikaal



**SONDERING MET WATERSPANNINGSMETING**

NOORD-WEST 380

Opdr. 6012-0102-000  
 Sond. DKMP715-4

## LEGENDA TERREINPROEVEN EN GRONDSOORTEN

### BORINGEN / PEILBUIZEN

	mechanische boring (B)
	handboring (HB)
	niet uitgevoerde boring
	niet uitgevoerde handboring
	boring met peilbuis
	boring met peilbuis, ondiep en diep filter
	boring met peilbuis, ondiep, middeldiep en diep filter
	handboring met peilbuis
	hellingmeterbuis (HMB)
	gedrukte peilbuis (PB) / minifilter (MF)
	boring derden
	boring derden met peilbuis

### SONDERINGEN

	diep-/diepzware sondering
	middelzware sondering
	diep-/diepzware sondering met plaatselijke kleefmeting
	middelzware sondering met plaatselijke kleefmeting
	slagsondering
	niet uitgevoerde sondering
	waterspanningsmeter (WSM)
	sondering derden
	sondering derden met plaatselijke kleefmeting

### Type sonderingen





M	middelzware sondering
D	diepsondering
DZ	diepzware sondering
S	slagsondering

### Toegevoegde metingen

KM	meting van de plaatselijke kleef
P	meting van waterspanning
M	meting van de magnetische veldsterkte
G	meting van de geleidbaarheid
S	meting van de schuifgolfsnelheid (seismische meting)
T	meting van de temperatuur

### LEGENDA / TERMINOLOGIE

#### grind

	Grind, siltig
	Grind, zwak zandig
	Grind, matig zandig
	Grind, sterk zandig
	Grind, uiterst zandig

#### zand

	Zand, kleilig
	Zand, zwak siltig
	Zand, matig siltig
	Zand, sterk siltig
	Zand, uiterst siltig



#### veen

	Veen, mineraalarm
	Veen, zwak kleilig
	Veen, sterk kleilig
	Veen, zwak zandig
	Veen, sterk zandig







#### klei

	Klei, zwak siltig
	Klei, matig siltig
	Klei, sterk siltig
	Klei, uiterst siltig
	Klei, zwak zandig
	Klei, matig zandig
	Klei, sterk zandig

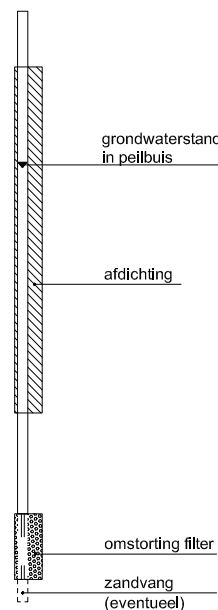
#### leem

	Leem, zwak zandig
	Leem, sterk zandig



#### Overige toevoegingen

	zwak humeus
	matig humeus
	sterk humeus
	zwak grindig
	matig grindig
	sterk grindig







#### Peilbuis

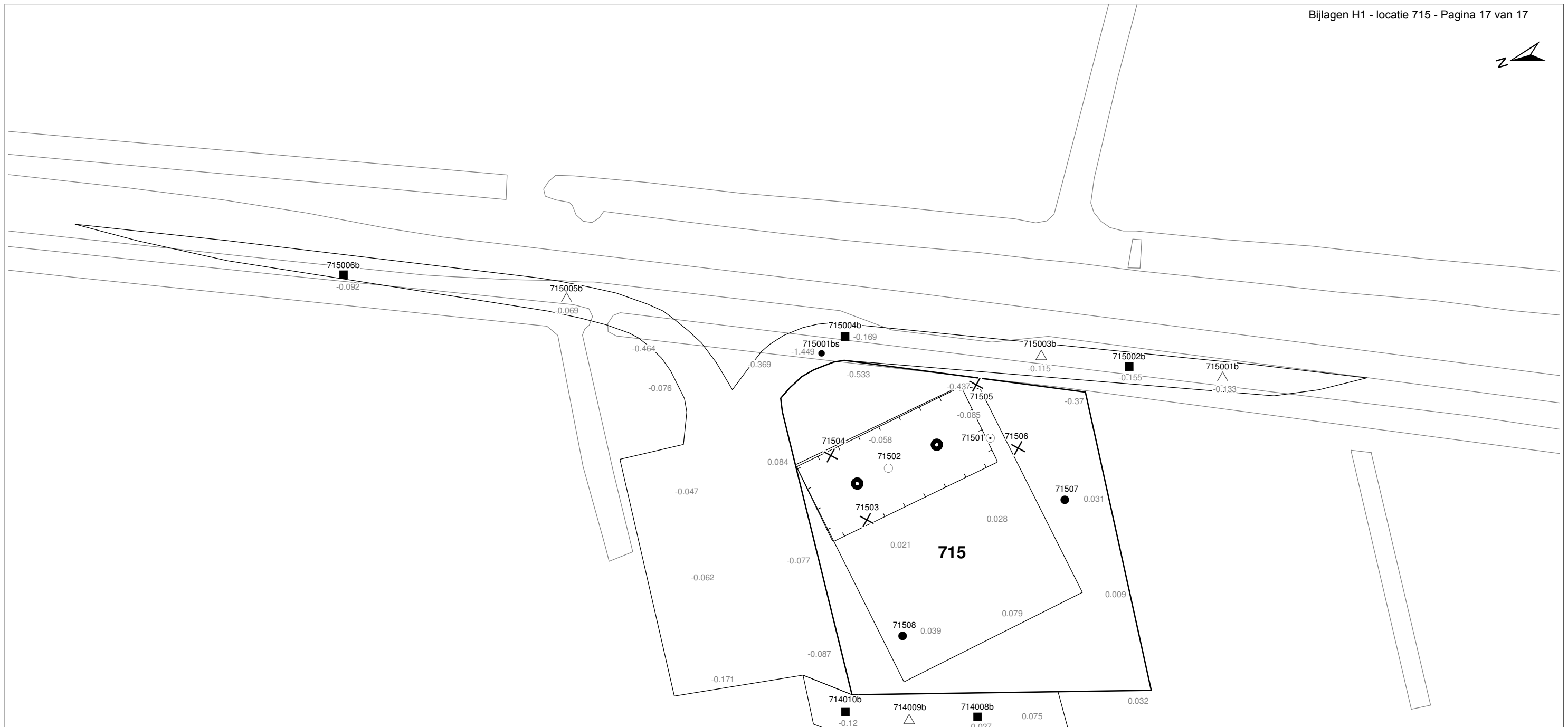


#### Monsters

	geroerd monster
	ongeroerd monster

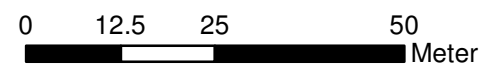
#### Overig

	gemiddeld hoogste grondwaterstand
	grondwaterstand
	gemiddeld laagste grondwaterstand
	slib
	verharding / kern / asfalt
	puin



**Verklaring**

-  Werkterrein + bouwweg
-  Bouwput
-  Masten
-  Locatie handsondering met boring bouwwegen
-  Locatie boring bouwwegen
-  Locatie boring tot 0,50 m-mv
-  Locatie boring tot 1,20 m-mv
-  Locatie boring tot 4,00 m-mv
-  Locatie boring + peilbuis
-  Locatie slibmonster (Locatie)
-  Locatie slibmonster (Bouwweg)



Locatie VKA versie 2.5  
Bouwweg VKA versie 2.5.1

TITEL		BOORPUNTEN KAART MAST :		715	
		Noord - West 380 kV			
STATUS	GETEKENED DOOR	AFD.	PAR.	OPDRACHTGEVER	
	T. Cornea			TenneT	
	GECONTROLEERD DOOR	AFD.	PAR.	OMSCHRIJVING WIJZIGING	GETEKENED BIJ
	E. Aldershof				ARCADIS
	VOOR AKKOORD	AFD.	PAR.	SCHAAL	DATUM 1e UITGAVE
	M. van Driel			1:1000	08.04.2014
				DATUM WIJZIGING	
VAKGEBIED	TEK. SOORT	PROJECT NR.	FORMAT	NUMMER	WLIZ NR.
			A3	Mast nr. 715	1

## **2 Cultuurtechnisch onderzoek**



### 3 Geohydrologisch onderzoek

#### Verantwoording

Titel: Geohydrologisch onderzoek: project: Noord – West 380 kV  
Deelgebied: 1  
mastnummer: 715

Projectnummer: B.02032.000377.001

Referentienummer: T206878

Revisie: 1.0

Datum: 18 december 2014

Auteur(s): M.J.H. Rakhorst en M.M. Houdé

Gecontroleerd door: J.B. Helder

Paraaf gecontroleerd:



Goedgekeurd door: J. Assink



Paraaf goedgekeurd:

Contact: [TenneT380kVnw@arcadis.nl](mailto:TenneT380kVnw@arcadis.nl)

In het geohydrologisch onderzoek worden twee fases onderscheiden namelijk:

- Fase 1: Beknopte analyse van effecten
- Fase 2: Uitgebreide analyse van effecten indien onderlinge beïnvloeding daar aanleiding toe geeft

Fase 1 is in dit geohydrologisch rapport in paragraaf 3.1 t/m 3.4 uitgewerkt. Indien van toepassing is fase 2 in paragraaf 3.5 en 3.6 uitgewerkt.

#### INHOUDSOPGAVE

3.1. Inleiding

3.2. Veld- en laboratoriumwerkzaamheden

3.3. Algemene beschrijving tracé

3.4. Bemaling

3.5. Effecten grondwater (Fase 2: indien de effecten daar aanleiding toe geven)

3.6. Uitvoeringstechnische aspecten (Fase 2: indien de effecten daar aanleiding toe geven)

3.7 Bijlagen H3

Bijlage 3-1: Locatie inclusief onderzoekspunten

Bijlage 3-2: Overzicht veldgegevens en analyseresultaten

Bijlage 3-3: Tekening: waterinformatiekaart

### 3.1 *Inleiding*

Doel van het geohydrologisch onderzoek is om inzicht te geven in de geohydrologische situatie op de onderhavige mastlocatie 715. Dit voor de onderbouwing van de vergunningaanvraag in het kader van de Waterwet en het op te stellen werkplan door de aannemer.

Op basis van de geohydrologische situatie is het te verwachten waterbezwaar en de grondwater- en/of stijghoogteverlaging in de omgeving tijdens de bemaling berekend. Met deze gegevens kan de vergunning in het kader van de Waterwet aangevraagd worden.

Indien de mate waarin effecten optreden niet om nadere kwantificering vragen, wordt enkel fase 1 in deze rapportage uitgewerkt. Indien de mate waarin effecten optreden wel om nadere kwantificering vragen, is ook fase 2 uitgewerkt. Er wordt bij het bepalen van de effecten rekening gehouden met de mogelijke invloed van bemaling van naastgelegen masten op de verlaging. Voor een mastlocatie zijn de twee naastliggende mastlocaties maatgevend voor de verlaging en de effecten.

Dit geohydrologisch onderzoek vormt daarnaast een bron van gegevens en basis voor het door de aannemer op te stellen werkplan en uitvoeringsplan van de bemaling (bemalingsplan).

Daarnaast is aandacht besteed aan de kwalitatieve aspecten, vanuit de voorgenomen lozing van bemalingswater op oppervlaktewater.

### 3.2 *Veld- en laboratoriumwerkzaamheden*

#### 3.2.1 *Veldwerkzaamheden*

Ten behoeve van het geohydrologisch onderzoek zijn ter plaatse van de toekomstige bouwput de volgende veldwerkzaamheden uitgevoerd:

- 4 sonderingen tot 40 m -mv (of maximale reactiekracht van 16 ton);
- Twee boringen tot ten minste 4,0 m -mv;
- Het plaatsen van ten minste één peilbuis ter bepaling van de freatische grondwaterstand in de deklaag;
- De stijghoogte is bij plaatsing van de peilbuis bepaald. Na een wachttijd van tenminste 1 week is een tweede meting uitgevoerd;
- Het nemen van een monster van het oppervlaktewater. Niet ter plaatse van iedere mastlocatie is een monster genomen, maar wel van elk ontvangend oppervlaktewater (zie bijlage 3-3 voor de locatie van monsternamen).

De data waarop deze veldwerkzaamheden hebben plaatsgevonden, zijn weergegeven bij de resultaten van de veldwerkzaamheden zoals weergegeven in bijlage 3-2 en 3-3.

#### 3.2.2 *Laboratoriumwerkzaamheden*

Het grondwater in de peilbuizen en het oppervlaktewater is bemonsterd en geanalyseerd op het standaardlozingspakket (Arseen (As), Chloride (Cl), Zuurstof (O<sub>2</sub>), Ammonium (NH<sub>4</sub>), Stikstof (N-Kjeldahl), Fe<sup>2+</sup>, Fe-totaal, BZV (biologisch zuurstofverbruik), CZV (chemisch zuurstofverbruik), Sulfaat (totaal), Fosfaat (totaal), zuurgraad (pH), geleidingsvermogen (EGV), droogrest onopgeloste bestanddelen (zs)).

De resultaten van de veld- en laboratoriumwerkzaamheden zijn opgenomen in bijlage 3-2. De resultaten zijn tevens beknopt weergegeven in de als bijlage 3-3 opgenomen tekening.

### 3.3 *Algemene beschrijving tracé*

#### 3.3.1 *Maaiveld*

De hoogtemetingen gedaan tijdens de veldwerkzaamheden zijn in tabel 3.13 in bijlage 3-2 opgenomen. Hieruit leiden wij een gemiddelde maaiveldhoogte ter plaatse van de locatie af van - 0,03 m NAP.

### 3.3.2 Bodemopbouw

In onderstaande paragrafen is de ondiepe bodemopbouw en geohydrologische opbouw beschreven.

#### 3.3.2.1 Ondiepe bodemopbouw

Op basis van boringen uitgevoerd tijdens de veldwerkzaamheden bestaat de deklaag vanaf maaiveld (NAP -0,03 m) tot maximale boordiepte uit zand, veen en klei.

#### 3.3.2.2 Geohydrologische opbouw

De regionale bodemopbouw is weergegeven in onderstaande tabel 3.1. De gegevens uit deze tabel zijn ontleend aan [www.DINOloket.nl](http://www.DINOloket.nl) aangevuld met de lokale locatie specifieke gegevens zoals naar voren komt uit de sonderingen uitgevoerd in het kader van het geotechnische onderzoek (zie hoofdstuk 4) en de handboringen voor het cultuurtechnisch onderzoek (zie hoofdstuk 2). In onderstaande tabel zijn ook de geohydrologische formaties en de op basis van DINOloket en ervaring geïnterpreteerde parameters weergegeven (weerstand en doorlatendheden).

Daarnaast is bij de handboringen per laag de waterdoorlatendheid (k-waarde) geschat voor het berekenen van de uit te voeren bemalingen (zie bijlage 1-1).

**Tabel 3.1: Geohydrologische opbouw**

Globale diepte (m NAP)	Samenstelling	Geohydrologische eenheid	Formatie	Doorlatendheid/weerstand
-0,03 tot -14,70	Klei en zand	deklaag	Nieuwkoop, Bostel, Drenthe	733 dagen
-14,70 tot -40,00	zand	watervoerende laag	Peelo	2,00 tot 8,00 m/d

### 3.3.3 Watersysteem

In onderstaande paragrafen zijn de gegevens van het oppervlaktewater en grondwater beschreven.

#### 3.3.3.1 Oppervlaktewaterpeilen

Het peil van het oppervlaktewater bedraagt circa -1,45 m NAP. Dit is gebaseerd op het AHN2 (Algemeen Hoogtebestand Nederland 2) en de veldmetingen van het slootprofiel.

#### 3.3.3.2 Freatisch grondwater

De Gemiddeld Hoogste Grondwaterstand (GHG) en Gemiddeld Laagste Grondwaterstand (GLG) geven de grondwaterstandsfluctuatiezone aan. Deze kunnen in het veld terug te vinden zijn als hydromorfe profielkenmerken. Op basis van de hydromorfe profielkenmerken in boringen op de locatie is een gemiddelde GHG af te leiden van 0,71 m -mv en de GLG op 1,80 m -mv. Bij een maaiveldniveau van -0,03 m NAP komt dit overeen met een GHG van -0,74 m NAP en een GLG van -1,83 m NAP.

De in peilbuis 71501-1 met filterdiepte 1,85 tot 2,85 m -mv tijdens de veldwerkzaamheden opgenomen freatische stijghoogte is weergegeven in onderstaande tabel. De waarden ten opzichte +van maaiveld zijn met de maaiveldhoogte van -0,05 m NAP bij de peilbuis (in het rapport afgerond op twee decimalen) vertaald naar een waarde ten opzichte van NAP.

**Tabel 3.2: Ondiepe stijghoogte peilbuis 71501-1**

Datum	Stijghoogte [m -mv]	Stijghoogte [m NAP]
12/3/2013	1,25	-1,30
21/3/2013	1,05	-1,10

#### Stijghoogten diepe grondwater

Op deze locatie is geen diepe peilbuis geplaatst en is in DINOloket in de directe omgeving geen representatief stijghoogteverloop beschikbaar voor de stijghoogte in de te bronneren bodemlaag.

In het DINOloket zijn geen hogere representatieve stijghoogtes gevonden die hoger zijn dan de gemeten grondwaterstanden. Dit komt overeen met de gemiddelde stijghoogte in het watervoerend

pakket bepaald door Deltares (figuur 10.D uit Noord-West 380 kV-verbinding, watervergunningen, Deltares 2012).

Op grond van de verschillen tussen de freatisch grondwaterstanden zoals afgeleid uit de hydromorfe kenmerken en gegevens van stijghoogten in het watervoerend pakket concluderen wij dat er geen duidelijk verschil is in stijghoogte. Er is daarmee geen sprake van een duidelijke infiltratie- of kwelsituatie.

### 3.3.3.3 Grond- en oppervlaktewaterkwaliteit

Het waterbeheer voor zowel de kwaliteit van grond- als oppervlaktewater valt onder verantwoordelijkheid van Waterschap Noorderzijlvest. Of gehalten in het grondwater te hoog zijn en maatregelen nodig zijn voordat geloosd kan worden, dient in overleg met het waterschap te worden afgestemd.

De effecten op de waterkwaliteit kenmerken zich in het algemeen door verzilting, vermessing, zuurstofhuishouding, giftigheid, verkleuring, vertroebeling en bodemvorming. De parameters die hier invloed op hebben, zijn bepaald door een bemonstering en analyse van het grondwater in de peilbuizen en oppervlaktewater. De resultaten hiervan staan in tabel 3.4 weergegeven. Van het diepe grondwater zijn geen kwaliteitsgegevens beschikbaar.

Voor het lozen van grondwater is het Besluit lozing buiten inrichting van toepassing (16 maart 2011, artikel 3.2). Lozing in oppervlaktewater is toegestaan indien het gehalte onopgeloste stoffen ten hoogste 50 mg/l bedraagt en als gevolg van de lozing geen visuele verontreiniging optreedt. Dit laatste hangt over het algemeen samen met de aanwezigheid van ijzer en het zuurstofgehalte.

Ter plaatse van de lozingspunten zijn het oppervlaktewater en de waterbodem geanalyseerd. Dit is gedaan om de kwaliteit van het oppervlaktewater inzichtelijk te maken en de mate van visuele verontreiniging als gevolg van opwerveling van de waterbodem te kunnen inschatten.

In tabel 3.4 is tevens de norm voor onopgeloste bestanddelen in oppervlaktewater opgenomen. De tabel is aangevuld met indicatieve lozingsnormen voor de parameters die vanuit de zorgplicht relevant zijn voor de waterkwaliteit. Deze normen zijn echter indicatief en gebaseerd op Commissie Integraal Waterbeheer (Kleine en kortdurende lozingen Wvo, juni 2001).

**Tabel 3.4: Indicatieve lozingsnorm**

Parameter	Eenheid	Meetwaarde grondwater ondiep (71501-1)	Meetwaarde grondwater diep ( )	Meetwaarde oppervlaktewater (71401ow-1-1)	Indicatieve norm
Filterdiepte	m -mv	1,85 tot 2,85	n.b.	n.v.t.	n.v.t.
Droogrest onopgeloste bestanddelen	mg/l	330,00	n.b.	12,00	< 50,00
			n.b.		
Zuurstof [O]	mg O <sub>2</sub> /l	2,70	n.b.	5,80	> 5,00
IJzer [Fe]	mg/l	0,84	n.b.	0,50	< 5,00
Ammonium (als N)	mg N/l	0,12	n.b.	1,10	< 20,00
Arseen [As]	µg/l	< 1,50	n.b.	4,70	< 30,00
Chloride	mg/l	15,00	n.b.	130,00	< 200,00
Fosfor [P]	mg/l	0,19	n.b.	0,60	< 1,00
Stikstof (N; volgens Kjeldahl)	mg/l	< 1,00	n.b.	2,00	< 20,00
Sulfaat (opgelost, als S)	mg S/L	12,00	n.b.	22,00	< 100,00

n.b. = niet beschikbaar

De gehalten, waargenomen in peilbuis 71501-1 met filterdiepte 1,85 tot 2,85 m -mv rond de diepte van de grondwateronttrekking, zijn representatief voor de lozing van de grondwateronttrekking.

Uit bovenstaande tabel kan geconstateerd worden dat bij de lozing van het grondwater de volgende indicatieve lozingsnormen overschreden worden: Droogrest onopgeloste bestanddelen (hierna zwevende stoffen genoemd) en zuurstof.

De indicatieve lozingsnorm voor zuurstof wordt overschreden en de concentratie in het ontvangende oppervlaktewater is hoger dan die in het te lozen water.

De verwachting is dat er door de lozing een verslechtering in waterkwaliteit in het ontvangende oppervlaktewater optreedt.

Het te lozen grondwater heeft voor zwevende stoffen een hogere waarde ten opzichte van de indicatieve lozingsnormen en ten opzichte van het ontvangende oppervlaktewater.

Maatregelen die genomen kunnen worden om de concentratie van deze stoffen te verlagen (of verhogen bij zuurstof) zijn de volgende:

Verhogen van de concentratie zuurstof kan door middel van beluchten.

Hoge concentratie zwevende stoffen (droogrest onopgeloste bestanddelen) kan verlaagd worden door middel van een filter.

### 3.4 Bemaling

#### 3.4.1 Aanlegmethode bi-pole mast

De afmeting van de bouwput bedraagt 20 x 40 m. De benodigde ontgravingsdiepte bedraagt 3,00 m –mv. Voor de aanleg van de mastvoet wordt met een maximale aanlegperiode en bemalingsduur van 4 weken gerekend.

#### 3.4.2 Berekening

Bij de berekening van het waterbezwaar is rekening gehouden met de volgende uitgangs- en aandachtspunten.

##### 3.4.2.1 Uitgangspunten

- De berekeningen zijn uitgevoerd ten opzichte van de stijghoogte in het watervoerend pakket om geen onderschatting te maken van het waterbezwaar (worstcase-scenario);
- Bij de bemaling is uitgegaan van een ontwateringsdiepte van 0,50 m beneden de putbodemp;
- De onttrekkingshoeveelheden en bijbehorende verlagingen zijn berekend uitgaande van een instationair onttrekkingsdebiet. Bij een gespannen pakket is uitgegaan van een stationair onttrekkingsdebiet aangezien binnen de aangehouden bemalingsduur het maximale invloedgebiedsgebied wordt bereikt;
- Voor analytische berekeningsmethoden is een oneindig uitgestrekt homogeen pakket verondersteld. Bij een gespannen pakket is uitgegaan van een stationair onttrekkingsdebiet aangezien binnen de aangehouden bemalingsduur het maximale invloedgebiedsgebied wordt bereikt;
- In de onttrekkingshoeveelheden is geen rekening gehouden met een eventuele toename in debiet als gevolg van de nabije ligging van oppervlaktewater;
- In de berekeningen wordt rekening gehouden met de effectieve dikte van de watervoerende laag (onvolkomenheid van filters volgens Forcheimer);
- De lozing van het onttrokken grondwater kan plaatsvinden op nabij gelegen oppervlaktewater, waar ook het monster uit oppervlaktewater is genomen (zie bijlage 3-3);
- Per mastlocatie wordt met een maximale bemalingsduur van 4 weken gerekend.

##### 3.4.2.2 Debiet en waterbezwaar

Bij de bemalingen kan sprake zijn van een freatische, een deels semi-gespannen en deels gespannen situatie van het grondwater. De formules van Theis kan worden gebruikt bij instationaire bemaling voor deze drie situaties. Omdat deze allemaal voorkomen op dit tracé is de formule van Theis toepasbaar. Hiervoor dient wel de parameter meewerkend porievolume of specifieke berging per situatie aangepast te worden. Op de delen van het tracé waar een gespannen situatie van het grondwater aanwezig is, passen wij de formules van De Glee toe.

*Theis*

Voor de berekening van debieten en verlaging van de stijghoogte in freatische, een deels semi-gespannen situatie van het grondwater is gebruik gemaakt van een afgeleide van de formule van Theis (1935).

$$Q_{Theis} = \frac{s_r \cdot 4 \cdot \pi \cdot kD}{W(u)}$$

met	Sr	=	gewenste verlaging ter hoogte van de bouwput (m)
	kD	=	transmissiviteit (m <sup>2</sup> /d)
	W(u)	=	Theis Well functie (-)

Waarin u :

$$u = \frac{r^2 S}{4 \cdot kD \cdot t} \quad (-)$$

met	r	=	straal bouwput (m)
	S	=	bergingscoëfficiënt (-)
	t	=	tijd (d)

W(u) : Theis well functie, die benaderd kan worden door:

$$W(u) = -0,5772 - \ln u + u - \frac{u^2}{2.2!} + \frac{u^2}{3.3!} - \frac{u^2}{4.4!} + \dots$$

*De Glee*

Op de delen van het tracé waar een gespannen situatie van het grondwater aanwezig is, passen wij de formule van De Glee toe.

*Spanningsbemaling*

De formule van De Glee kan worden gebruikt voor stationaire berekeningen in semi-gespannen aquifers. In dat geval is sprake van nalevering vanuit de aquitard of bovenliggende aquifer. De volgende randvoorwaarden:

- Aquifer is semi-gespannen;
- Aquifer en aquitard zijn oneindig uitgestrekte pakketten;
- Homogeen, isotroop en uniforme dikte van de aquifer;
- Uitgangssituatie: horizontale grondwaterspiegel;
- Constante onttrekkingshoeveelheid en stroming naar de put is stationair;
- Volkomen bron;
- Verticale stroming in aquitard;
- Verwaarloosbare verlaging in boven- (en onder-)gelegen aquifer;
- $\lambda > 3D$ .

Maatgevend voor de mate van nalevering van grondwater uit een boven- (en onder)liggend pakket is de weerstand van de aquitard (deklaag) en de hoeveelheid te onttrekken water.

Formule van De Glee:

$$Q_{DeGlee} = \frac{(s \cdot 2 \cdot \pi \cdot kD)}{K_0(r/\lambda)}$$

met	s	=	gewenste verlaging ter hoogte van de bouwput
	$K_0(r/\lambda)$	=	Besselfunctie
	r	=	straal van de bouwput
	$\lambda$	=	spreadingslengte = $\sqrt{k * D * c}$

k = doorlatendheid  
 D = dikte aquifer  
 c = weerstand aquitard

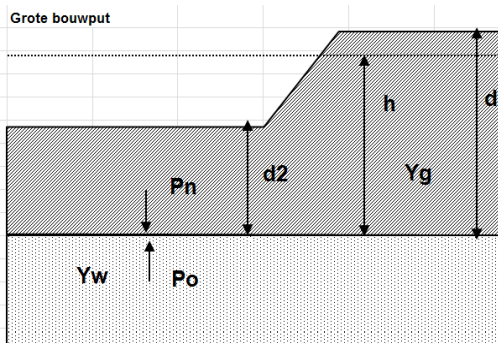
### 3.4.2.3 Opbarstgevaar

Indien zich onder de bouwputbodembodem een slecht doorlatende laag bevindt, bestaat er een risico dat de bouwputbodembodem, als gevolg van de waterdruk aan de onderzijde van deze laag, zal opbarsten. Het gevaar voor opbarsten wordt bepaald door de verhouding tussen de opwaartse en neerwaartse krachten, in formule:

$$V_f = P_n/P_o = d_2 \cdot Y_g / h \cdot Y_w$$

Waarin:

$V_f$  veiligheidsfactor, verhouding tussen neer- en opwaartse druk (1,20);  
 $P_n$  neerwaartse druk door bovenliggende grondlagen ( $\text{kN/m}^2$ );  
 $P_o$  opwaartse druk (waterspanning) ( $\text{kN/m}^2$ );  
 $d_2$  dikte van de slecht doorlatende grondlagen onder de bouwputbodembodem (m);  
 $Y_g$  gemiddeld volumegewicht van de grond inclusief poriewater ( $\text{kN/m}^3$ );  
 $Y_w$  gemiddeld volumegewicht van poriewater ( $\text{kN/m}^3$ );  
 $h$  stijghoogte van het grondwater in de onderliggende watervoerende laag t.o.v. de onderzijde van de slecht doorlatende laag.



**Tabel 3.5: Uitgangspunten en uitkomsten van de opbarstberekening.**

mast	uitgangspunten			$Y_w$	aandeel bodem			$Y_g$	evenwichtsberekening			
	$d_2$ [m]	$d$ [m]	$h$ [m]		veen [10]	klei [14]	zand [18]		$P_n$ [kN]	$P_o$ [kN]	$Y_f < 1,2$	verlaging stijghoogte [m]
715	11,70	14,70	14,20	9,80	0,00	0,70	0,30	15,20	177,20	138,80	Nee	0,00

Voor de opbarstberekening is gebruik gemaakt van de hoogste waarde van de gemeten grondwaterstanden (freatisch) en stijghoogtes (watervoerend pakket).

Uit bovenstaande tabel volgt of er een veiligheidsfactor ( $Y_f$ ) is, die al dan niet groter is dan 1,2. Aangezien hier "Nee" aangegeven is, is geen verlaging van de stijghoogte door spanningsbemaling benodigd om opbarsting van de bouwput te voorkomen.

### 3.4.2.4 Bandbreedteanalyse

Voor de bandbreedteanalyse is een tweetal parameters die we beschouwen:

- Bodemopbouw;
- Stijghoogten.

De gegevens van het te bemalen werk zoals bemalingsduur en afmetingen nemen wij niet mee omdat deze als uitgangspunt gezien moeten worden.

Het onttrekkingsdebiet en waterbezwaar worden voornamelijk bepaald door de doorlatendheid van de op circa 5 m –mv voorkomende ingesloten zandlaag in de deklaag. Op basis van de boorbeschrijvingen en ervaring hebben we een  $kD$  waarde van  $3,4 \text{ m}^2/\text{dag}$  en een dikte van 3,40 m voor deze zandlaag aangehouden. De doorlatendheid zou kunnen variëren tussen 0,1 m/dag en 1,0 m/dag. Bij de berekening van het debiet en waterbezwaar wordt rekening gehouden met deze spreiding.

Uitgangspunt is het worst-case scenario, daarom zijn het uiteindelijke debiet en waterbezwaar met de maximale doorlatendheid opgenomen in het rapport.

#### 3.4.2.5 Debiet en waterbezwaar

##### *Deklaag*

Voor de bemaling van de deklaag met een verlaging ten opzichte van de GHG van 2,80 m is het totaal benodigd debiet berekend op  $8,90 \text{ m}^3/\text{uur}$ . Bij een verlaging ten opzichte van de GLG van 1,7 is het totaal benodigde debiet berekend op  $5,40 \text{ m}^3/\text{uur}$ .

Er is geen spanningsbemaling in het watervoerend pakket nodig.

Het totale debiet van de bemaling bedraagt bij GHG  $8,90 \text{ m}^3/\text{uur}$  en bij GLG  $5,40 \text{ m}^3/\text{uur}$ .

##### *Waterbezwaar*

De bemalingsduur bedraagt vier weken. Het totaal verwachte waterbezwaar in de bemalingsperiode van 4 weken bedraagt circa  $6020 \text{ m}^3$  bij GHG en  $3660 \text{ m}^3$  bij GLG.

Het waterbezwaar overschrijdt de vergunningsplichtige hoeveelheid niet.

Een aantal zaken kan leiden tot een hoger waterbezwaar dan hier berekend is. Er kan neerslag vallen. Daarnaast moet rekening gehouden worden met het leegpompen van de bouwkuip en mogelijk leegpompen van nabijgelegen oppervlaktewater. Ook kunnen mogelijke onvoorziene situaties tot extra waterbezwaar leiden. Deze zijn niet meegenomen in de berekening van het waterbezwaar.

#### 3.4.3 Bemalingswijze

Bij de bemalingswijze dient rekening gehouden te worden met de heterogeniteit in bodemopbouw. Het goed ontwateren van de verschillende lagen in de bodem kan door het toepassen van verticale onttrekkingfilters met lange perforatie en, al dan niet haalbuizen.

#### 3.4.4 Verlaging grondwaterstand en invloedsgebied

##### 3.4.4.1 Invloedsgebied freatisch pakket

In afbeelding 3.1 is de ligging van de mastlocatie en het maximale invloedsgebied weergegeven op een topografische ondergrond.

Het maximale invloedsgebied in de deklaag bedraagt 65 m, onder de slecht doorlatende laag in de watervoerende laag 0 m. Dit maximale invloedsgebied is weergegeven op kaart om een eventuele afweging te maken over het al dan niet acceptabel zijn van deze effecten.

##### 3.4.4.2 Invloedsgebied watervoerend pakket

**Tabel 3.6: Invloedsgebieden bij GHG**

	afstand [m]	
verlaging	freatisch pakket	watervoerend pakket
0,05 m	65	-
0,10 m	55	-
0,20 m	50	-
0,5 m	40	-
1,0 m	30	-



De locatie ligt binnen het invloedsgebied van een naastgelegen mast. De verlaging in het overlappende gebied is de som van de afzonderlijke verlagingen, bij gelijktijdige bemaling kan hierdoor het debiet lager worden om dezelfde ontwateringsdiepte te bereiken. De uitgevoerde berekening is daardoor worst-case. Bij gelijktijdige bemaling dient met de onderlinge beïnvloeding rekening gehouden te worden, zodat het invloedsgebied niet groter wordt.

#### 3.4.5 Beknopte analyse mogelijke effecten

Binnen het maximale invloedsgebied zijn de volgende objecten aanwezig: een watergang ten noorden van de bemaling (40 meter/verlaging 0,5 meter), een watergang ten oosten van de bemaling (40 meter/verlaging 0,5 meter), de Eemshavenweg (N46) (afstand 5 meter/verlaging > 1 meter), kabels en leidingen (afstand/verlaging) en landbouwpercelen (zie afbeelding 3.1).

##### Infrastructuur

Ter plaatse van Eemshavenweg (N46) wordt een verlaging van de grondwaterstand verwacht van meer dan 1 meter in de deklaag. Op basis van deze verlaging treedt mogelijk zettingsschade op. Naar verwachting zullen door aanwezige aardebaan, de zettingen klein zijn. Aanbevolen wordt om de zettingen te berekenen en te monitoren en eventueel na de werkzaamheden opgetreden zettingsschade te herstellen. Voorafgaand van de werkzaamheden dient de bemaling gemeld te worden aan de wegbeheerder.

##### Watergangen

Langs de watergangen is geen kering aanwezig, wel wordt geadviseerd om voorafgaand aan de werkzaamheden de ligging van de watergangen te melden aan het waterschap.

##### Droogteschade voor landbouw

Als gevolg van de verlaging grondwaterstand is niet uit te sluiten dat droogteschade optreedt voor de landbouwgewassen. Daarom moet voorafgaand aan de werkzaamheden worden afgestemd met de beheerder en eigenaar.

##### Grondwateronttrekkingen

Grondwateronttrekkingen van derden zijn op basis van het landelijk grondwaterregister en gegevens van de provincie niet aanwezig. Er is geen informatie beschikbaar over onttrekkingen die niet bij de provincie zijn geregistreerd.

##### Grondwaterbeschermingsgebieden

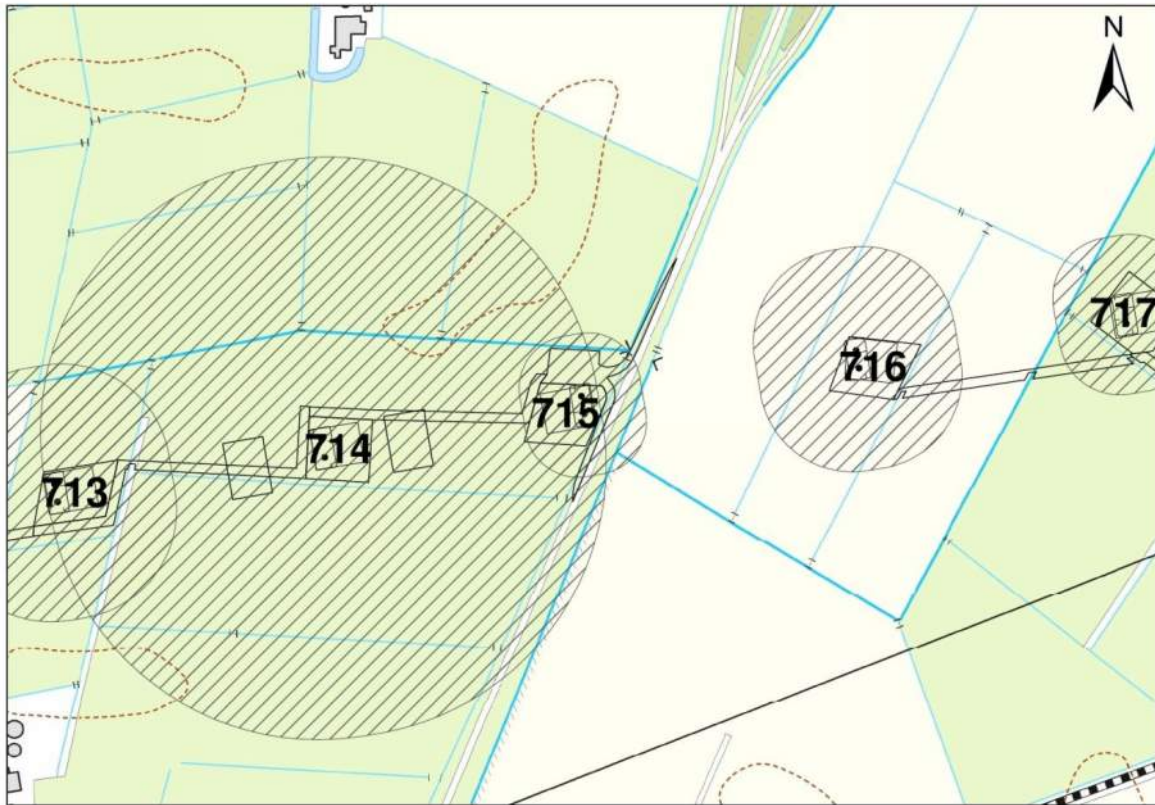
De locatie is niet gelegen in een waterwingebied of boringsvrije zone en dus ook niet binnen een grondwaterbeschermingsgebied.

Mogelijke maatregelen om het invloedsgebied te verkleinen zijn:

- Verhogen van de mastvoet;
- Toepassen van retourbemaling, in het geval van spanningsbemaling;
- Toepassen van onttrekkingsbeperkende maatregelen zoals waterdichte (beton)vloeren of biologische afbreekbare waterremmende injectievloeistof;
- Verkorten van de bemalingsduur.

De locatie is niet gelegen in een waterwingebied of boringsvrije zone.

**Afbeelding 3.1: Ligging mastlocatie en invloedsgebied op topografische ondergrond** (Bron: top10NL-Kadaster)



### 3.5 Effecten grondwater

De beknopte analyse van mogelijke effecten veroorzaakt door de bemaling geven aan dat mogelijk zettingschade kan optreden ter plekke van infrastructuur. Daarom is het thema zettingen in de onderstaande paragraaf 3.5.1. verder uitgewerkt.

#### 3.5.1 Zettingen

In deze paragraaf zijn berekeningen gemaakt van de te verwachten zettingen ten gevolge van de verlaging van de grondwaterstand voor de aanleg van de masten.

Gehanteerde documenten en literatuur:

- NEN9997-1+C1:2012, Geotechnisch ontwerp van constructies;
- Grondopbouw per mastlocaties zoals is aangegeven in paragraaf 3.3.2, zie tabel 3.1. (De grondparameters zijn gebaseerd op sonderingen en tabel 2b uit NEN9997-1). In het algemeen geeft de tabel uit de NEN9997-1 een veilige inschatting van de parameters. De onnauwkeurigheid van de berekende zettingen bedraagt +/- 30%.

Uitgangspunten:

- Bemalingsduur is 28 dagen;
- De initiële grondspanning is bepaald bij een lage grondwaterstand (GLG);
- De freatische GLG/GHG is bepaald aan de hand van hydromorfe profielkenmerken ter plekke van de boorprofielen, zie sub paragraaf 3.3.3.3;
- De GHG/GLG van de stijghoogte in het watervoerend pakket is in sommige gevallen gemeten. In de gevallen dat deze onbekend is, is gebruik gemaakt van peilbuismetingen uit het DINO-loket of is gebruik gemaakt van de freatische GHG/GLG. Vervolgens is deze vergeleken met de door Deltares bepaalde gemiddelde grondwaterstand (figuur 10.D uit Noord-West 380 kV-verbinding, watervergunningen, Deltares 2012);

- De grondwaterstandsverlaging veroorzaakt door de bemaling is bepaald ten opzichte van de GLG (freatisch grondwater en van het eerste watervoerend pakket). Hiervoor is dezelfde methode gebruikt als bij de berekende verlaging ten opzichte van GHG, zie sub paragraaf 3.4.2.2;
- De berekening is een conservatieve berekening, de grond – en modelparameters zijn conservatief gekozen.

#### Berekeningswijze:

De zettingen ten gevolge van de freatische grondwaterstand en stijghoogte verlaging zijn bepaald met behulp van D-settlement. Gekozen is voor de methode NEN-Koppejan met het consolidatie model Darcy.

#### Resultaten:

De GHG/GLG waarden van het freatische grondwater staan in sub paragraaf 3.3.3.2, zie tabel 3.7. In de omgeving van deze mast is geen representatieve gemeten GLG waarde van het eerste watervoerend pakket aanwezig. Daarom is als indicatie de GHG/GLG van het freatische grondwater overgenomen. Dit komt overeen met de gemiddelde stijghoogte in het watervoerend pakket bepaald door Deltares (figuur 10.D uit Noord-West 380 kV-verbinding, watervergunningen, Deltares 2012).

**Tabel 3.7: GHG/GLG van het freatische en diepe grondwater.**

	Freatisch grondwater		Stijghoogte in diep grondwater	
	[m NAP]	[m -mv]	[m NAP]	[m -mv]
GHG	-0,74	0,71	-0,74	-
GLG	-1,83	1,80	-1,83	-

**Tabel 3.8: grondopbouw met bijbehorende grondparameters.**

Globale diepte (m NAP)	Samenstelling	Formatie	Ydr/Ynat [kN/m <sup>3</sup> ]	C'p [-]	C's [-]	Cv [m <sup>2</sup> /s]
0 tot -14	Voornamelijk klei en soms siltige zandlaagjes aanwezig	Nieuwkoop, Boxtel, Drenthe	14/14	1,0	110	1*10 <sup>-7</sup>
-9,7 tot -20	zand	Peelo	18/20	200	∞	1*10 <sup>-4</sup> (drained)

**Tabel 3.9: verlagingen ten opzichte van GLG/GHG vanwege verlaging freatisch grondwater**

verlaging [m] t.o.v. GHG	afstand t.o.v. GHG afstand [m]	verlaging t.o.v. GLG [m]	afstand t.o.v. GLG [m]
0,05	65	0,05	25
0,10	55	0,10	30
0,20	50	0,20	40
0,5	40	0,5	50
1,0	30	1,0	60
2,8	0	1,7	0

**Tabel 3.10: verlagingen ten opzichte van GLG/GHG vanwege spanningsbemaling**

verlaging [m] t.o.v. GHG	afstand t.o.v. GHG afstand [m]	verlaging t.o.v. GHG [m]	verlaging t.o.v. GLG [m]
0,05	-	-	-
0,10	-	-	-
0,20	-	-	-

0,5	-	-	-
1,0	-	-	-
1,8	-	-	-

**Tabel 3.11: resultaten van zettingsberekening.**

verlaging/object	verlaging [m]	afstand tot rand bouwput [m]	zetting [m] na 28 dagen	eindzetting [m] 30 jaar	effect
Eemshavenweg	1,56 (freatisch)/0 (spanning)	5	0,025	0,94	Ja

Ter plaatse van de Eemshavenweg is de berekende maaiveldzetting ten gevolge van de freatische bemaling circa 0,025 m. De zettingen van de weg zelf zullen als gevolg van de gunstige invloed van de aanwezige aardebaan en voorbelasting door verkeer minder zijn. Daarom zullen de gevolgen van zettingen nihil zijn. Gezien de weg op een korte afstand van de bemaling ligt wordt wel geadviseerd om contact op te nemen met Rijkswaterstaat daarnaast wordt ook geadviseerd om de zettingen te monitoren.

### 3.5.2 Droogteschade landbouw

Als gevolg van de verlaging grondwaterstand is niet uit te sluiten dat droogteschade optreedt aan de vegetatie van landbouwgebieden. Door de relatief korte duur van de bemaling is de kans op droogteschade beperkt. Indien de bemaling plaats vindt in een groeiperiode en er ten tijde van de bemaling te weinig neerslag valt, kan in overleg met de gebruikers berekening of bevoeiing overwogen worden om schade te voorkomen. Buiten het groeiseizoen en in perioden met voldoende neerslag wordt geen schade aan gewassen verwacht. Voorafgaand aan de werkzaamheden moet worden afgestemd met de beheerder en eigenaar.

### 3.5.3 Droogteschade natuur

Niet van toepassing.

### 3.5.4 Verontreinigingen

Het onderzoek in Hst 5 geeft aan dat geen (mobiele) verontreiniging aanwezig zijn. Aan de hand van de berekende invloedsgebieden van de freatische- en spanningsbemaling is een extra check gedaan bij de bodeminformatiekaart van de provincie Groningen (14 juli 2014). Hieruit kwam dat binnen de berekende invloedsgebieden van de mast geen mobiele verontreiniging wordt verwacht.

### 3.5.5 Archeologie

Ter plekke van mast 715 is de verwachting hoog dat archeologische waarden aanwezig zijn (zie hoofdstuk 6). Het verlagen van de grondwaterstand onder de historisch laagste grondwaterstand kan mogelijk aanwezige archeologische waarden verstoren. Daarom moet naast het karterend onderzoek genoemd in Hoofdstuk 6, aanvullend karterend onderzoek plaatsvinden. Dit moet binnen het invloedsgebied van de bemaling gedaan worden waar de grondwaterstand onder de historisch laagste grondwaterstand komt, zie voor meer informatie hoofdstuk 6.

### 3.5.6 Grondwateronttrekkingen derden

Grondwateronttrekkingen van derden zijn op basis van het landelijk grondwaterregister en gegevens van de provincie niet aanwezig. Er is geen informatie beschikbaar over onttrekkingen die niet bij de provincie zijn geregistreerd.

## 3.6 Uitvoeringstechnische aspecten

### 3.6.1 Technische principes bemaling

Uitvoeringstechnische aspecten zijn uiteindelijk de verantwoordelijkheid van de aannemer. Zoals aangegeven in de subparagraaf 3.4.3. moet bij de bemalingswijze rekening gehouden worden met de heterogeniteit in bodemopbouw. Het goed ontwateren van de verschillende lagen in de bodem kan door het toepassen van verticale onttrekkingfilters met lange perforatie en, al dan niet

haalbuizen. Daarnaast moet bij fijn zandige afzettingen op grof zandigere pakketen rekening gehouden worden dat de filters niet te diep in het grof zandige pakket worden gezet.

3.6.2 Voorschriften, vergunningen en heffingen  
Niet van toepassing.

3.6.3 Monitoring  
Voorafgaand aan de werkzaamheden moet contact worden opgenomen met de beheerder en eigenaar van de langbouwgrond voor afstemming of monitoring van de verlaging nodig is om schade vast te stellen.

De zettingen ter plekke van de Eemshavenweg wordt aanbevolen om te monitoren.

### 3.7 *Samenvatting*

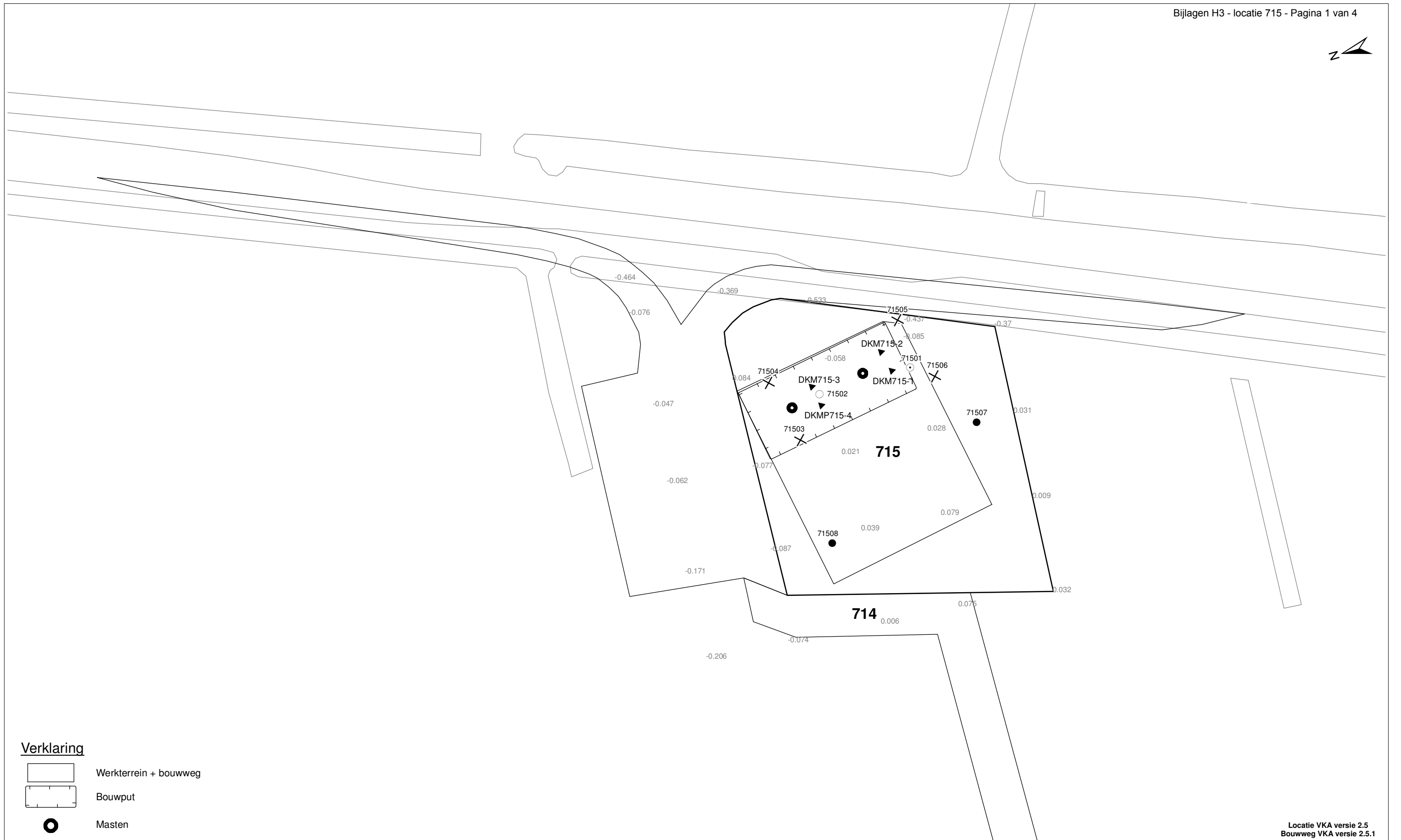
In onderstaande tabel 3.12 is een samenvatting weergegeven van het verwachte waterbezwaar, de geadviseerde bemalingswijze en aandachtpunten.

**Tabel 3.12: Samenvatting bemaling**

thema	resultaat
lozing	aandachtpunten zuurstof en zwevende stoffen
spanningsbemaling noodzakelijk	nee
debiet freatisch pakket	8,90 m <sup>3</sup> /uur
debiet watervoerend pakket/spanningsbemaling	0,00 m <sup>3</sup> /uur voor GHG
debiet totaal	8,90 m <sup>3</sup> /uur voor GHG
bemalingsduur	4 weken
totaal waterbezwaar	6020 m <sup>3</sup>
Invloedgebied deklaag	65 m
Invloedgebied watervoerend pakket	0 m
Bemalingswijze	verticale bemaling van deklaag
Potentieel effect	Mogelijk droogteschade en zettingschade.

### 3.8 *Bijlagen H3*

Bijlage 3-1: Locatie inclusief onderzoekspunten  
Bijlage 3-2: Overzicht veldgegevens en analyseresultaten  
Bijlage 3-3: Tekening: waterinformatiekaart



**Verklaring**

Werkterrein + bouwweg

Bouwput

Masten

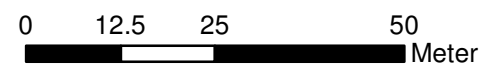
Locatie sondering incl. nummer

Locatie boring tot 0,50 m-mv

Locatie boring tot 1,20 m-mv

Locatie boring tot 4,00 m-mv

Locatie boring + peilbuis



Locatie VKA versie 2.5  
Bouwweg VKA versie 2.5.1

TITEL		GEOHYDROLOGIE KAART MAST : <b>715</b>		Noord - West 380 kV	
STATUS	GETEKEND DOOR T. Cornea	AFD.	PAR.	OPDRACHTGEVER TenneT	GETEKEND BIJ ARCADIS
	GECONTROLEERD DOOR E. Aldershof	AFD.	PAR.	OMSCHRIJVING WIJZIGING	DATUM WIJZIGING
	VOOR AKKOORD M. van Driel	AFD.	PAR.	SCHAAL 1:1000	DATUM 1e UITGAVE 08.04.2014
VAKGEBIED	TEK. SOORT	PROJECT NR.	FORMAT A3	NUMMER <b>Mast nr. 715</b>	WLIZ NR. 1

**Bijlage 3-2 overzicht veldgegevens mast 715**

Kwaliteitsgegevens van het diepere grondwater zijn niet bekend. Voor kwaliteitsgegevens van het oppervlaktewater zijn gegevens van mastlocatie 714 gebruikt.

**Tabel 3.7: Veldmetingen peilbuis 71501-1**

Parameter	Meetwaarde	Eenheid
Datum monstername	3/21/2013	
Filterdiepte	1,85 tot 2,85	m -mv
Zuurgraad	7,5	
Geleidbaarheid stabiel	1230	$\mu\text{S/cm}$
Grondwaterstand	1,05	cm -mv
Temperatuur	5,3	$^{\circ}\text{C}$

**Tabel 3.8: Analyse grondwater peilbuis 71501-1**

Parameter	Meetwaarde	Eenheid
Filterdiepte	1,85 tot 2,85	m -mv
Ammonium	0,15	mg/l
Ammonium (als N)	0,12	mg N/l
Arseen [As]	< 1,50	$\mu\text{g/l}$
BZV-5	< 1,00	mg O <sub>2</sub> /l
Chloride	15	mg/l
CZV	22	mg/l
Droogrest onopgeloste bestanddelen	330	mg/l
Fosfaat (als P <sub>2</sub> O <sub>5</sub> )	0,44	mg P <sub>2</sub> O <sub>5</sub> /l
Fosfaat (als PO <sub>4</sub> )	0,59	mg PO <sub>4</sub> /l
Fosfor [P]	0,19	mg/l
IJzer [Fe]	0,84	mg/l
Stikstof (N; vlgs Kjeldahl)	< 1	mg/l
Sulfaat (als SO <sub>4</sub> )	36	mg SO <sub>4</sub> /l
Sulfaat (opgelost, als S)	12	mg S/L
Zuurstof [O]	2,7	mg O <sub>2</sub> /l

**Tabel 3.11: Veldmetingen oppervlaktewater 71401ow-1**

Parameter	Meetwaarde	Eenheid
Zuurgraad	8,3	
Geleidbaarheid stabiel	1410	$\mu\text{S/cm}$
Temperatuur	3,3	$^{\circ}\text{C}$

**Tabel 3.12: Analyse oppervlaktewater 71401ow-1**

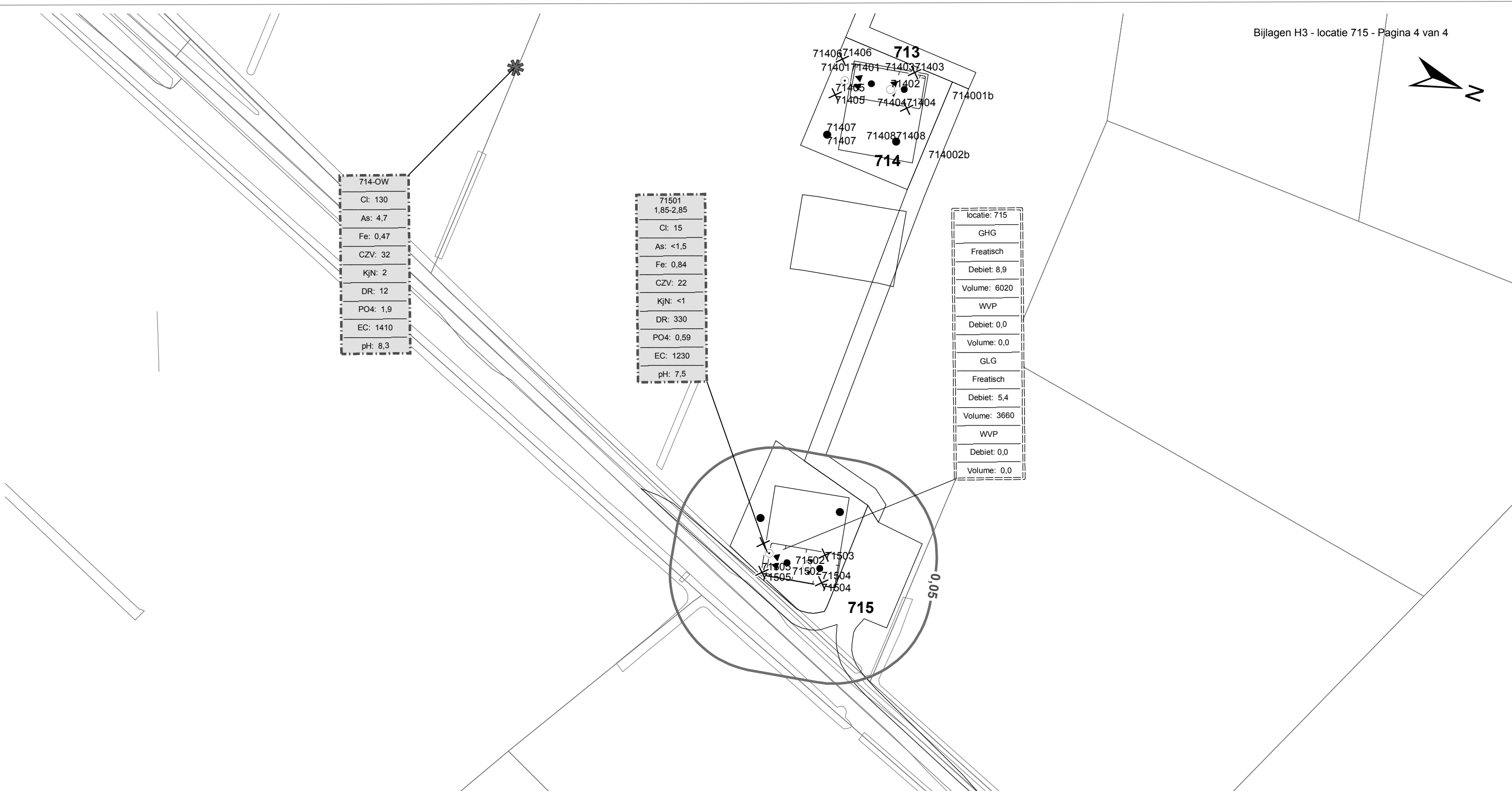
Parameter	Meetwaarde	Eenheid
Datum monstername	3/21/2013	
Ammonium	1,4	mg/l
Ammonium (als N)	1,1	mg N/l
Arseen [As]	4,7	$\mu\text{g/l}$
BZV-5	3,6	mg O <sub>2</sub> /l
Chloride	130	mg/l
CZV	32	mg/l
Droogrest onopgeloste bestanddelen	12	mg/l
Fosfaat (als P <sub>2</sub> O <sub>5</sub> )	1,4	mg P <sub>2</sub> O <sub>5</sub> /l

Fosfaat (als PO <sub>4</sub> )	1,9	mg PO <sub>4</sub> /l
Fosfor [P]	0,6	mg/l
IJzer [Fe]	0,5	mg/l
Stikstof (N; vlgs Kjeldahl)	2	mg/l
Sulfaat (als SO <sub>4</sub> )	67	mg SO <sub>4</sub> /l
Sulfaat (opgelost, als S)	22	mg S/L
Zuurstof [O]	5,8	mg O <sub>2</sub> /l

**Tabel 3.13: Maaiveldhoogten**

X-coördinaat	Y-coördinaat	Maaiveldniveau in m NAP
240336,003	594349,892	-0,02
240354,075	594353,969	0,08
240360,644	594314,023	-0,30
240342,520	594308,416	0,01
240346,810	594314,390	-0,05
240346,787	594341,046	0,06
240326,665	594300,861	-0,06
240305,446	594349,505	0,01
240345,271	594254,185	-0,13
240354,276	594275,935	-0,16
240363,323	594296,288	-0,12
240381,593	594342,067	-0,17
240410,704	594406,342	-0,07
240431,950	594458,361	-0,09
240379,291	594349,072	-1,45





714-OW
Cl: 130
As: 4,7
Fe: 0,47
CZV: 32
KjN: 2
DR: 12
PO4: 1,9
EC: 1410
pH: 8,3

71501
1,85-2,85
Cl: 15
As: <1,5
Fe: 0,84
CZV: 22
KjN: <1
DR: 330
PO4: 0,59
EC: 1230
pH: 7,5

locatie: 715
GHG
Freatisch
Debiet: 8,9
Volume: 6020
WVP
Debiet: 0,0
Volume: 0,0
GLG
Freatisch
Debiet: 5,4
Volume: 3660
WVP
Debiet: 0,0
Volume: 0,0

**Verklaring**

- Werkterrein + bouwwegen
  - Bouwput
  - Masten
  - Locatie sondering incl. nummer
  - Locatie boring tot 0,50 m-mv
  - Locatie boring tot 1.20 m-mv
  - Locatie boring tot 4.00 m-mv
  - Locatie boring + peilbuis
  - Locatie oppervlaktewater monster
- Verlagingscontouren (GHG)**
  - Verlagings 0,05 m freatisch
  - Verlagings 0,05 m WVP
  - Verlagingscontouren (GLG)**
  - Verlagings 0,05 m freatisch
  - Verlagings 0,05 m WVP
  - Verklaring labels**
  - Gegevens locatie
  - Analyseresultaten grondwater

**Verklaring analyseresultaten:**

- Cl :Chloride (in mg/l)
- As :Arseen (in µg/l)
- Fe :IJzer (in mg/l)
- CZV :Chemisch zuurstof verbruik (in mg O<sub>2</sub> /l)
- KjN :Stikstof volgens Kjeldahl (in mg/l)
- DR :Droogrest onopgeloste bestanddelen (in mg/l)
- PO4 :Fosfaat (mg/l)
- pH :Zuurgraad
- EC :Elektrische geleidbaarheid (µS/cm)

**Eenheden Krusingen en Strekkingen:**

- Debeten (Q) (in m<sup>3</sup> / uur)
- Volumes (V) (in m<sup>3</sup>)
- Afkortingen
- SB: Spanningsbemaling

Locatie VKA versie 2.5  
Bouwwegen VKA versie 2.5.1

TITEL					
Waterinformatiekaart mast : 715					
Noord - West 380 kV					
STATUS	GETEKEND DOOR	AFD.	PAR.	OPDRACHTGEVER	
	I. Dinu			TenneT	
	GECONTROLEERD DOOR	AFD.	PAR.	OMSCHRIJVING WUZIGING	GETEKEND BIJ
	E. Aldershof				ARCADIS
	VOOR AKKOORD	AFD.	PAR.	SCHAAL	DATUM 1e UITGAVE
	M. van Driel			1:2500	7/9/2014
				DATUM WUZIGING	
WAKGEBIED	TEK. SOORT	PROJECT NR.	FORMAT	NUMMER	WUZ NR.
			A3	Mast nr. 715	0

## **4 Grondmechanisch onderzoek**

### **Verantwoording**

Titel: Grondmechanisch onderzoek: project: Noord-West 380 kV  
deelgebied 1  
mastnummer 715

Projectnummer: 000.144

Referentienummer: 6012-0102-000.R715

Revisie: 1

Datum: 25-04-2013

Auteur(s): G.Hofstede  
E-mail adres: b.bosman@fugro.nl

Gecontroleerd door: B. Bosman, teamleider sonderingen  
Paraaf gecontroleerd: BB

Goedgekeurd door: W.H.J. van der Velden, projectleider  
Paraaf goedgekeurd: WHV

Contact: B. Bosman, teamleider sonderingen

### **INHOUDSOPGAVE**

- 4.1. Inleiding
  - 4.2. Uitzetten en waterpassen
  - 4.3. Sonderen
  - 4.4. Onderzoeksresultaten
- Bijlagen

#### 4.1. Inleiding

Ten behoeve van het funderingsontwerp en de omgevingsvergunning voor de bouw van de mast zijn er gegevens verzameld van de bodemopbouw. De resultaten zijn in dit hoofdstuk beschreven.

Ter plaatse van de mastlocatie zijn de volgende veldwerkzaamheden uitgevoerd:

- 4 sonderingen met meting van plaatselijke wrijvingsweerstand tot 40 m -mv [of maximale reactiekracht], waarvan 1 sondering met meting van de waterspanning

#### 4.2. Uitzetten en waterpassen

De onderzoeklocaties zijn door Fugro GeoServices B.V. uitvoering uitgezet en gewaterpast, waarbij de locaties zijn gemeten met behulp van GPS-RTK en zijn weergegeven ten opzichte van RD/NAP. De onderzoekslocaties zijn weergegeven op de situatietekening.

De coördinaten van de onderzochte punten zijn onderaan de sondeergrafieken en in onderstaande tabel weergegeven.

	X-coördinaat	Y-coördinaat	Maaiveldniveau (NAP)
DKM715-1	240347.6	594319.2	-0.07
DKM715-2	240353.3	594320.7	-0.13
DKM715-3	240349.5	594342.2	-0.01
DKMP715-4	240343.6	594341.2	0.02

De hoogtebepaling van de onderzoekslocaties in het terrein is uitgevoerd met als doel de bodemopbouw te refereren aan een vaste referentiehoogte. De gerapporteerde hoogtes zijn niet geschikt voor andere doeleinden dan dit onderzoek.

Voor een verklaring van de op de situatietekening gebruikte tekens en symbolen wordt verwezen naar de bijlage "Legenda Terreinproeven en Grondsoorten".

#### 4.3. Sonderen

De sonderingen zijn uitgevoerd met de elektrische Fugro-kleefmantelconus conform norm NEN 5140, klasse 2. Een beschrijving van de gevolgde meet- en registratiemethode is gegeven in de bijlage "Continu Elektrisch Sonderen". De conus is voorzien van een hellingmeter. In de sondeergrafieken is de diepte gecorrigeerd voor de gemeten afwijking van de verticaal.

Op de grafieken van de sonderingen is het wrijvingsgetal weergegeven. Dit is de verhouding tussen de plaatselijke wrijvingsweerstand en de conusweerstand. Empirisch is vastgesteld dat het wrijvingsgetal een nauwe relatie heeft met de grondsoort, zodat een goede indicatie van de laagopbouw is verkregen.

De sonderingen zijn uitgewerkt met een interpretatie van het wrijvingsgetal voor identificatie van de bodemlagen. De identificatie van de bodemlagen is uitgevoerd volgens Robertson (1990), die door Fugro is aangepast aan de Nederlandse omstandigheden. Voor achtergronden en beperkingen wordt verwezen naar de bijlage "Continu Elektrisch Sonderen". De identificatie is indicatief en alleen geldig voor lagen onder de grondwaterstand. De resultaten dienen te worden geverifieerd met boringen of geologische informatie.

Op de sondeergrafiek waarop het resultaat van de meting van de waterspanning is gepresenteerd, is ook de waterspanningsindex gegeven. Dit is de verhouding tussen de waterspanning en de conusweerstand. In het algemeen kan worden gesteld dat een hoge index een minder goed water doorlatende laag weergeeft. Voor de interpretatie van de waterspanningssonderingen verwijzen wij naar de bijlage "Interpretatie van waterspanningssonderingen".

#### 4.4. *Onderzoeksresultaten*

De onderzoeksresultaten zijn opgenomen in de volgende bijlagen:

Bijlage: 6012-0102-000-715

Situatie inclusief onderzoekslocaties

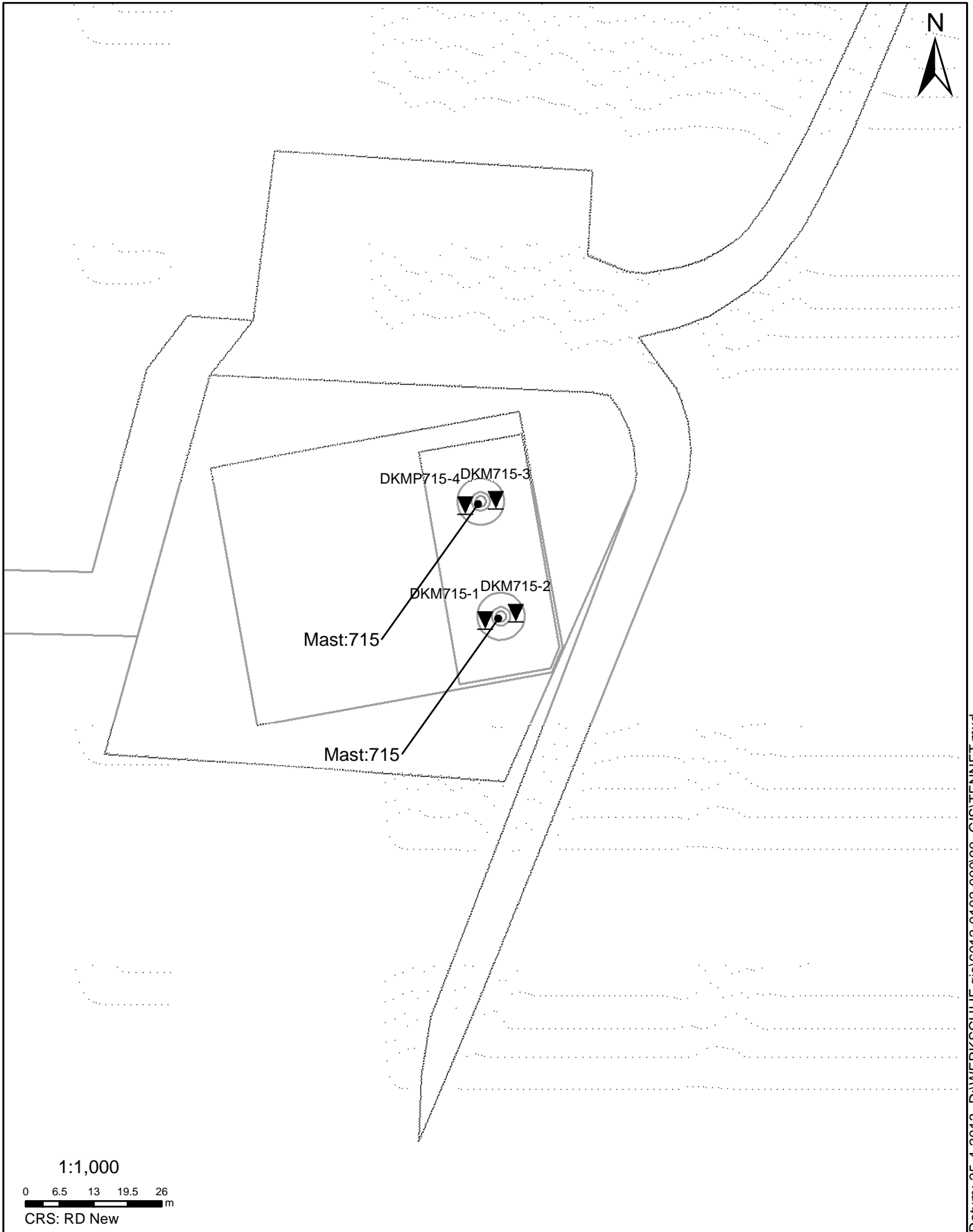
Bijlage: DKM715-1 t/m DKMP715-4

Sonderingen

"Legenda Terreinproeven en Grondsoorten"

"Continu Elektrisch Sonderen"

"Interpretatie van waterspanningssonderingen"



Datum: 25-4-2013 D:\WERK\SCHIJF gis\6012-0102-000\90\_GIS\TENNET1.mxd

**SITUATIE**

NOORD - WEST 380

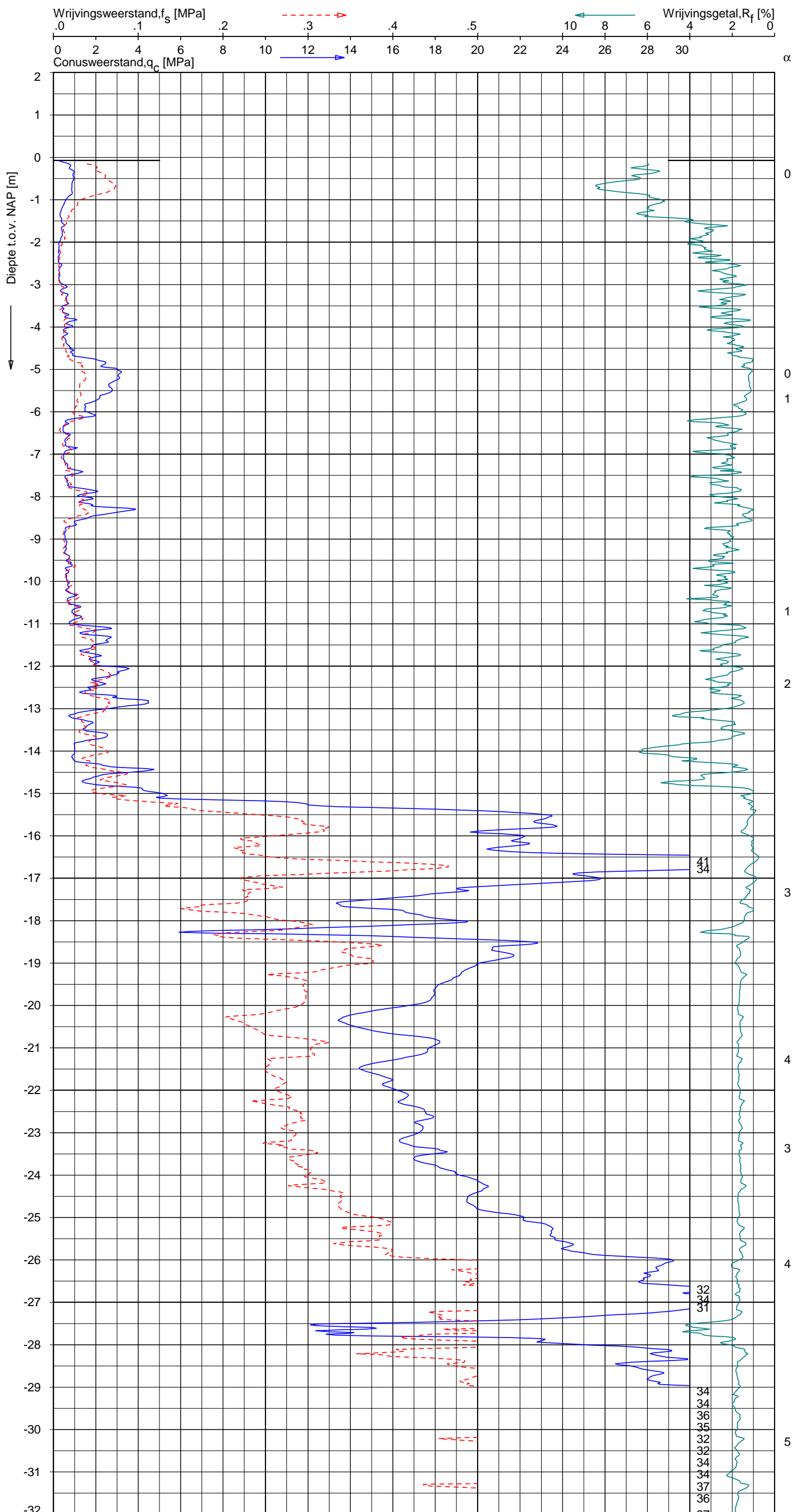
Opdr.nr.: 6012-0102-000

Bijlage : 715

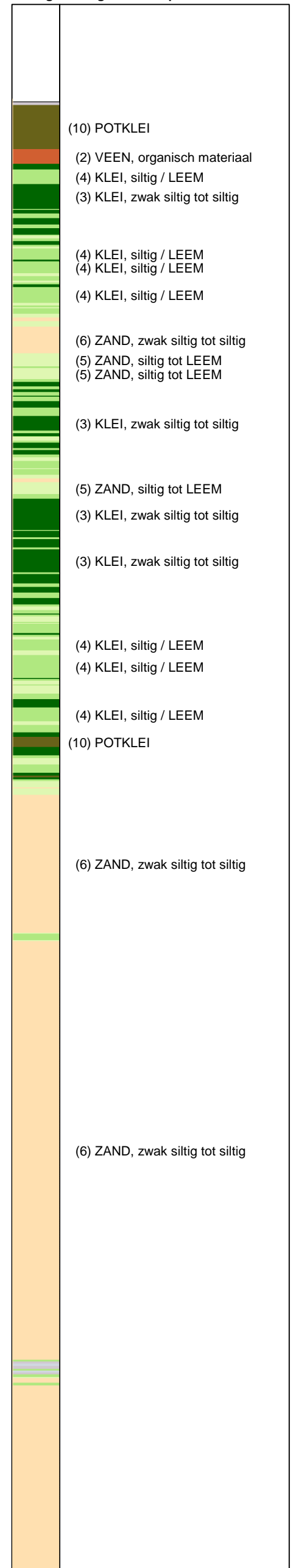
UNIPLOT 05.21.nl / QcfClass-N3.cmd / 2013-04-17 15:30:12

6012-0102-000

DKM715-1 - 1



**CPT data classificatie - indicatief**  
 Classificatie gebaseerd op genormaliseerde  
 conusweerstand en wrijvingsgetal.  
 (Robertson 1990, NL corr.)  
 Geldig onder grondwaterpeil.



Opg.: RNB/NZ d.d. 21-Mar-2013 conus: F7.5CKE2HA/B X = 240347.6 Y = 594319.2  
 Get.: HOFSTEDE d.d. 2013-04-17 MV = NAP -0.07 m Sondering volgens norm NEN 5140, klasse 2  
 conustype cilindrisch elektrisch, 1500 mm  $\alpha$  afwijking van de vertikaal



**SONDERING MET PLAATSELIJKE KLEEFMETING**

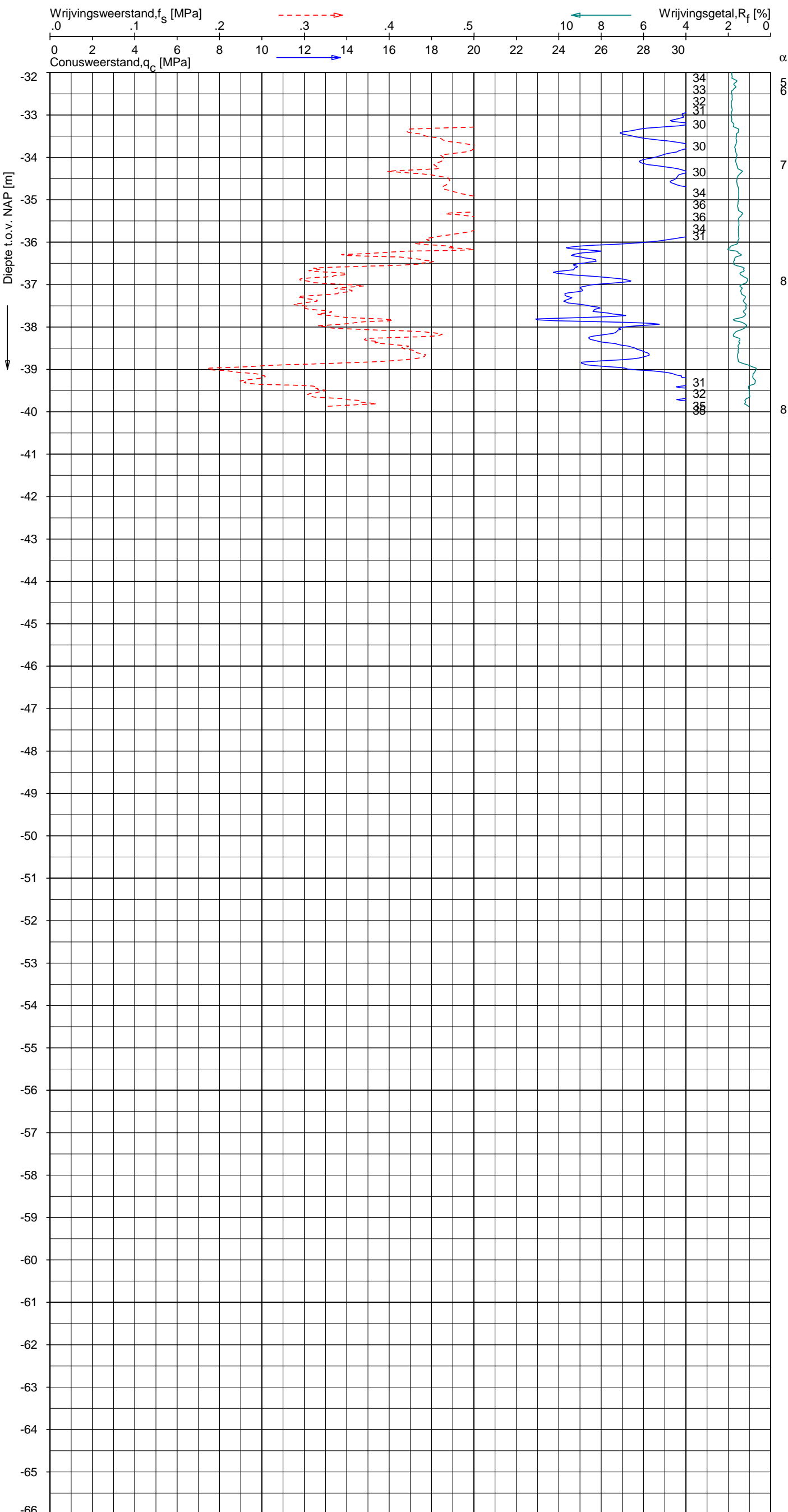
NOORD-WEST 380

Opdr. 6012-0102-000  
 Sond. DKM715-1


UNIPLOT 05.21.nl / QcfClass-N3.cmd / 2013-04-17 15:30:12

6012-0102-000

DKM715-1 - 2



**CPT data classificatie - indicatief**  
 Classificatie gebaseerd op genormaliseerde  
 conusweerstand en wrijvingsgetal.  
 (Robertson 1990, NL corr.)  
 Geldig onder grondwaterpeil.



Opg. : RNB/NZ d.d. 21-Mar-2013 conus : F7.5CKE2HA/B X = 240347.6 Sondering volgens norm NEN 5140, klasse 2  
 Get. : HOFSTEDE d.d. 2013-04-17 MV = NAP -0.07 m Y = 594319.2 conustype cilindrisch elektrisch, 1500 mm  
 α afwijking van de vertikaal



**SONDERING MET PLAATSELIJKE KLEEFMETING**

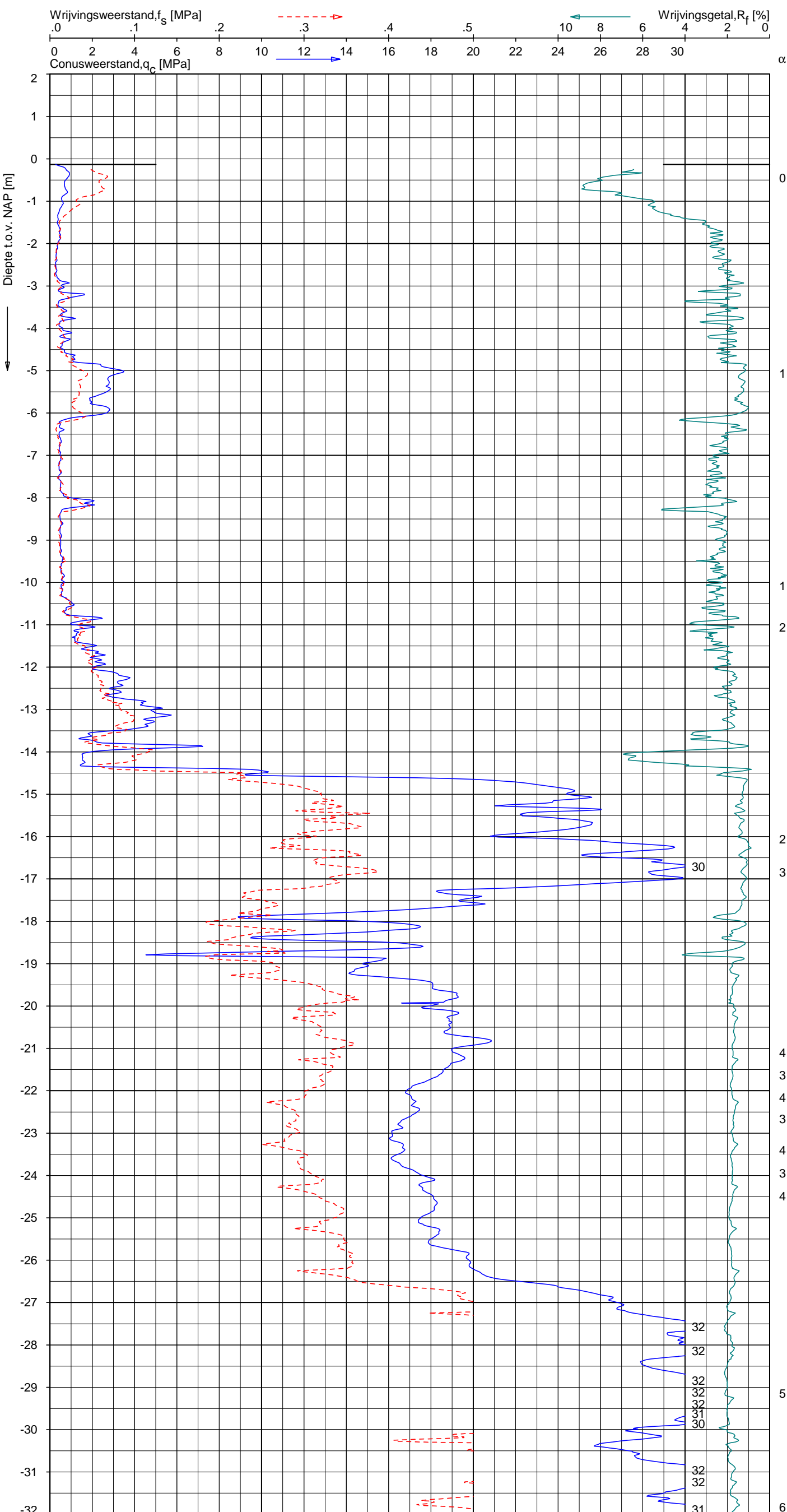
NOORD-WEST 380

Opdr. 6012-0102-000  
 Sond. DKM715-1

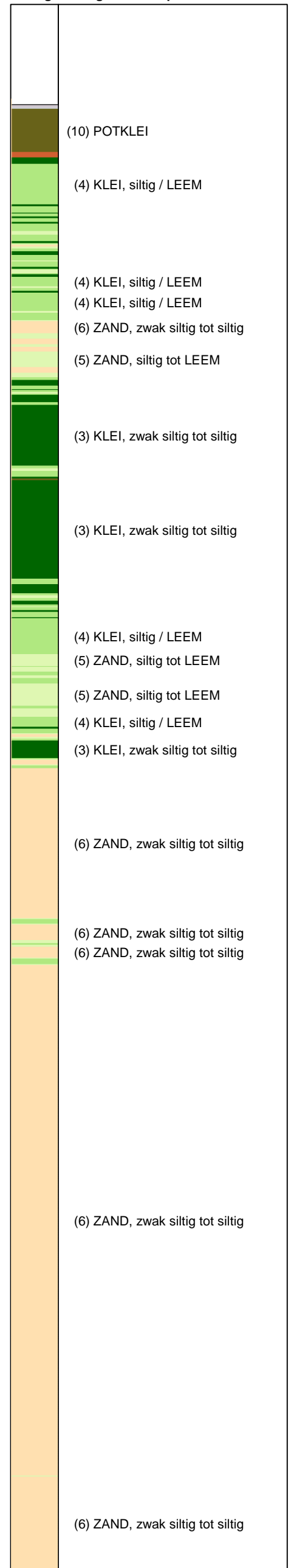
UNIPLOT 05.21.nl / QcfClass-N3.cmd / 2013-04-17 15:30:15

6012-0102-000

DKM715-2 - 1



**CPT data classificatie - indicatief**  
 Classificatie gebaseerd op genormaliseerde  
 conusweerstand en wrijvingsgetal.  
 (Robertson 1990, NL corr.)  
 Geldig onder grondwaterpeil.



Opg.: RNB/NZ d.d. 21-Mar-2013 conus: F7.5CKE2HA/B X = 240353.3 Y = 594320.7  
 Get.: HOFSTEDE d.d. 2013-04-17 MV = NAP -0.13 m  
 Sondering volgens norm NEN 5140, klasse 2  
 conustype cilindrisch elektrisch, 1500 mm  
 $\alpha$  afwijking van de vertikaal



**SONDERING MET PLAATSELIJKE KLEEFMETING**

NOORD-WEST 380

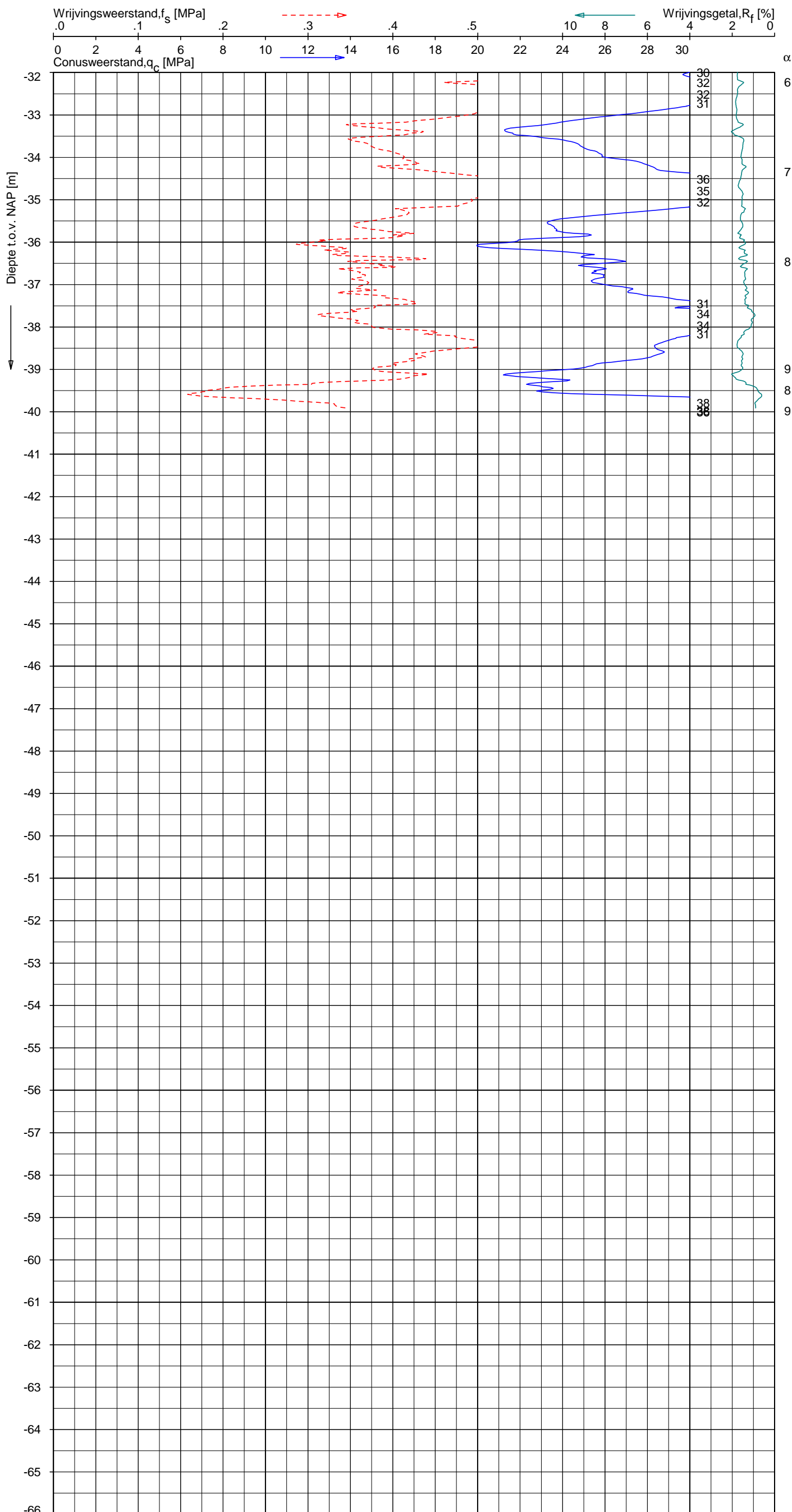
Opdr. 6012-0102-000  
 Sond. DKM715-2




UNIPLOT 05.21.nl / QcFClass-N3.cmd / 2013-04-17 15:30:15

6012-0102-000

DKM715-2 - 2



**CPT data classificatie - indicatief**  
 Classificatie gebaseerd op genormaliseerde  
 conusweerstand en wrijvingsgetal.  
 (Robertson 1990, NL corr.)  
 Geldig onder grondwaterpeil.



Opdr.: RNB/NZ d.d. 21-Mar-2013 conus: F7.5CKE2HA/B X = 240353.3 Y = 594320.7 Sondering volgens norm NEN 5140, klasse 2  
 Get.: HOFSTEDE d.d. 2013-04-17 MV = NAP -0.13 m conustype cilindrisch elektrisch, 1500 mm  
 α afwijking van de vertikaal



SONDERING MET PLAATSELIJKE KLEEFMETING

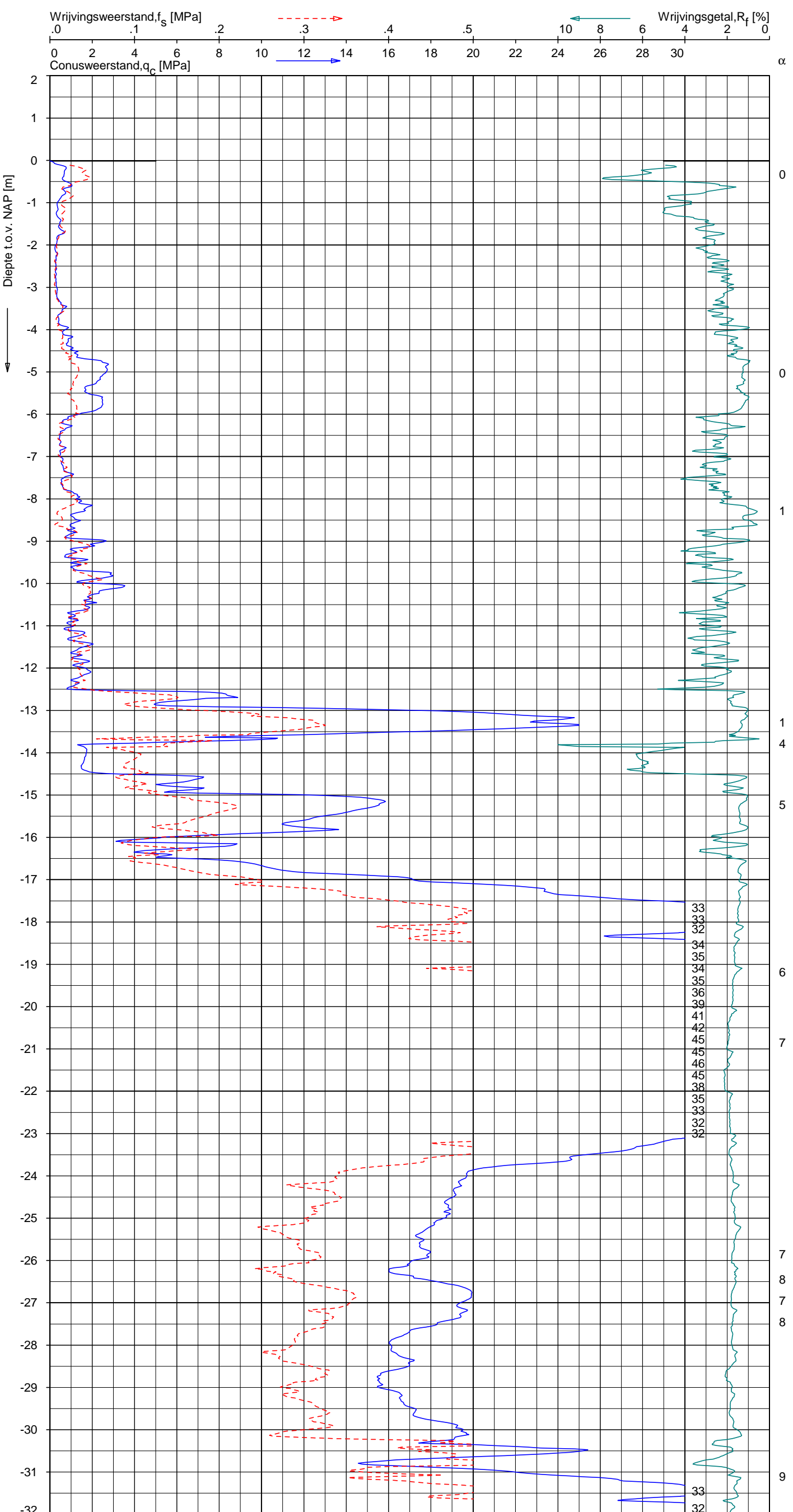
NOORD-WEST 380

Opdr. 6012-0102-000  
 Sond. DKM715-2

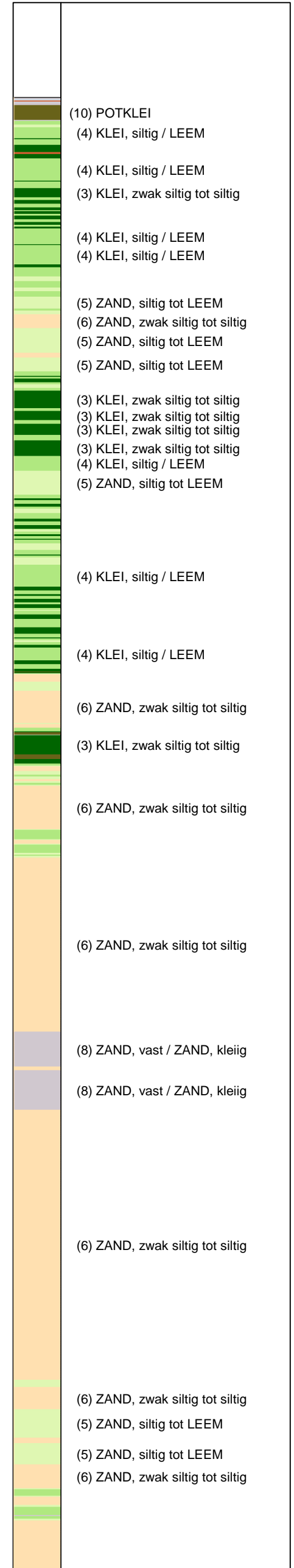
UNIPLOT 05.21.nl / QcfClass-N3.cmd / 2013-04-17 15:30:17

6012-0102-000

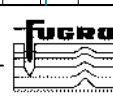
DKM715-3 - 1



**CPT data classificatie - indicatief**  
 Classificatie gebaseerd op genormaliseerde  
 conusweerstand en wrijvingsgetal.  
 (Robertson 1990, NL corr.)  
 Geldig onder grondwaterpeil.



Opg.: RNB/NZ d.d. 21-Mar-2013 conus: F7.5CKE2HA/B X = 240349.5 Y = 594342.2 Sondering volgens norm NEN 5140, klasse 2  
 Get.: HOFSTEDE d.d. 2013-04-17 MV = NAP -0.01 m conustype cilindrisch elektrisch, 1500 mmr  
 $\alpha$  afwijking van de vertikaal



**SONDERING MET PLAATSELIJKE KLEEFMETING**

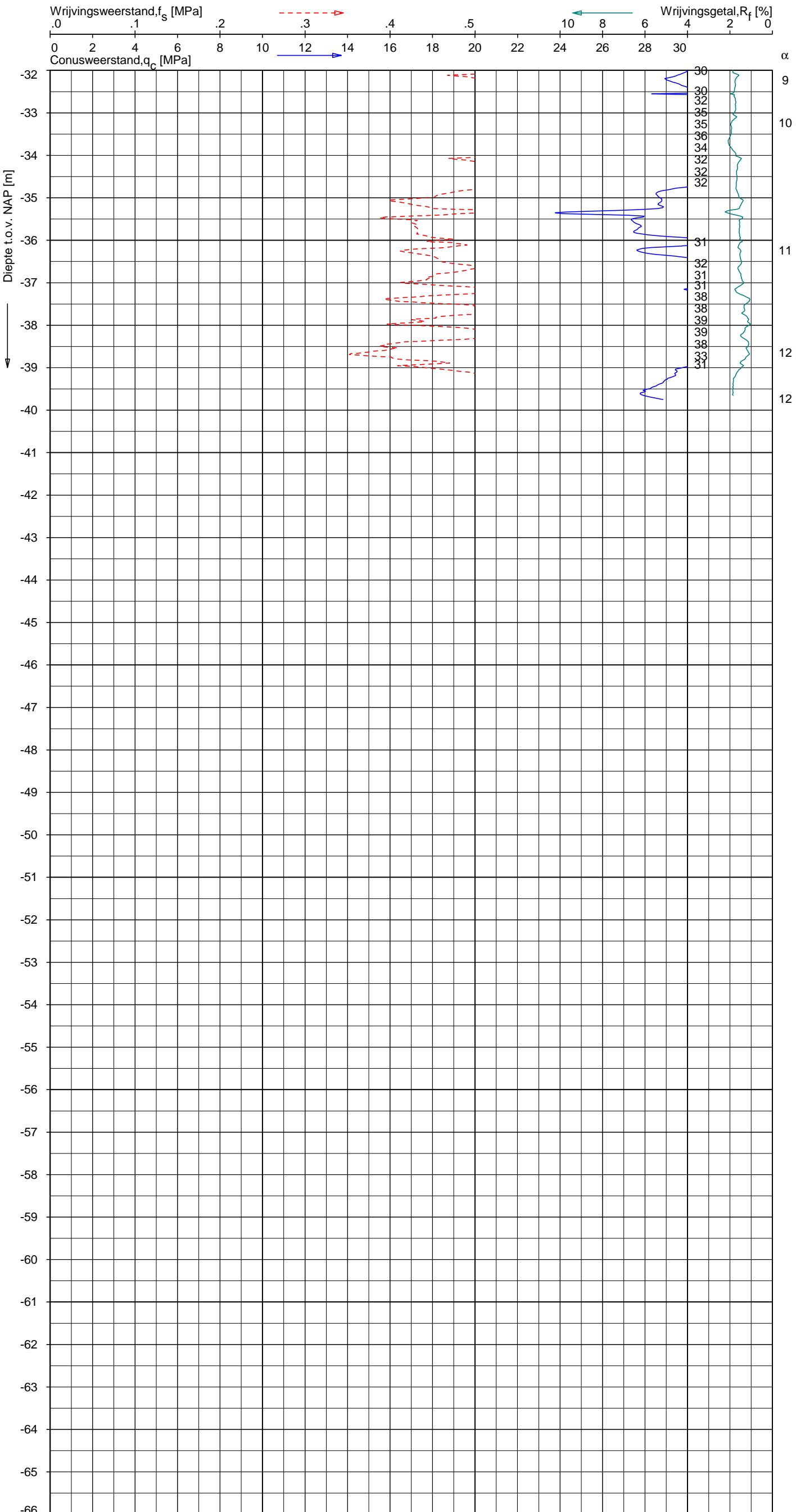
NOORD-WEST 380

Opdr. 6012-0102-000  
 Sond. DKM715-3


UNIPLOT 05.21.nl / QcfClass-N3.cmd / 2013-04-17 15:30:18

6012-0102-000

DKM715-3 - 2



**CPT data classificatie - indicatief**  
 Classificatie gebaseerd op genormaliseerde  
 conusweerstand en wrijvingsgetal.  
 (Robertson 1990, NL corr.)  
 Geldig onder grondwaterpeil.



Opg. : RNB/NZ d.d. 21-Mar-2013 conus : F7.5CKE2HA/B X = 240349.5 Y = 594342.2  
 Get. : HOFSTEDE d.d. 2013-04-17 MV = NAP -0.01 m Sondering volgens norm NEN 5140, klasse 2  
 conustype cilindrisch elektrisch, 1500 mm  $\alpha$  afwijking van de vertikaal



SONDERING MET PLAATSELIJKE KLEEFMETING

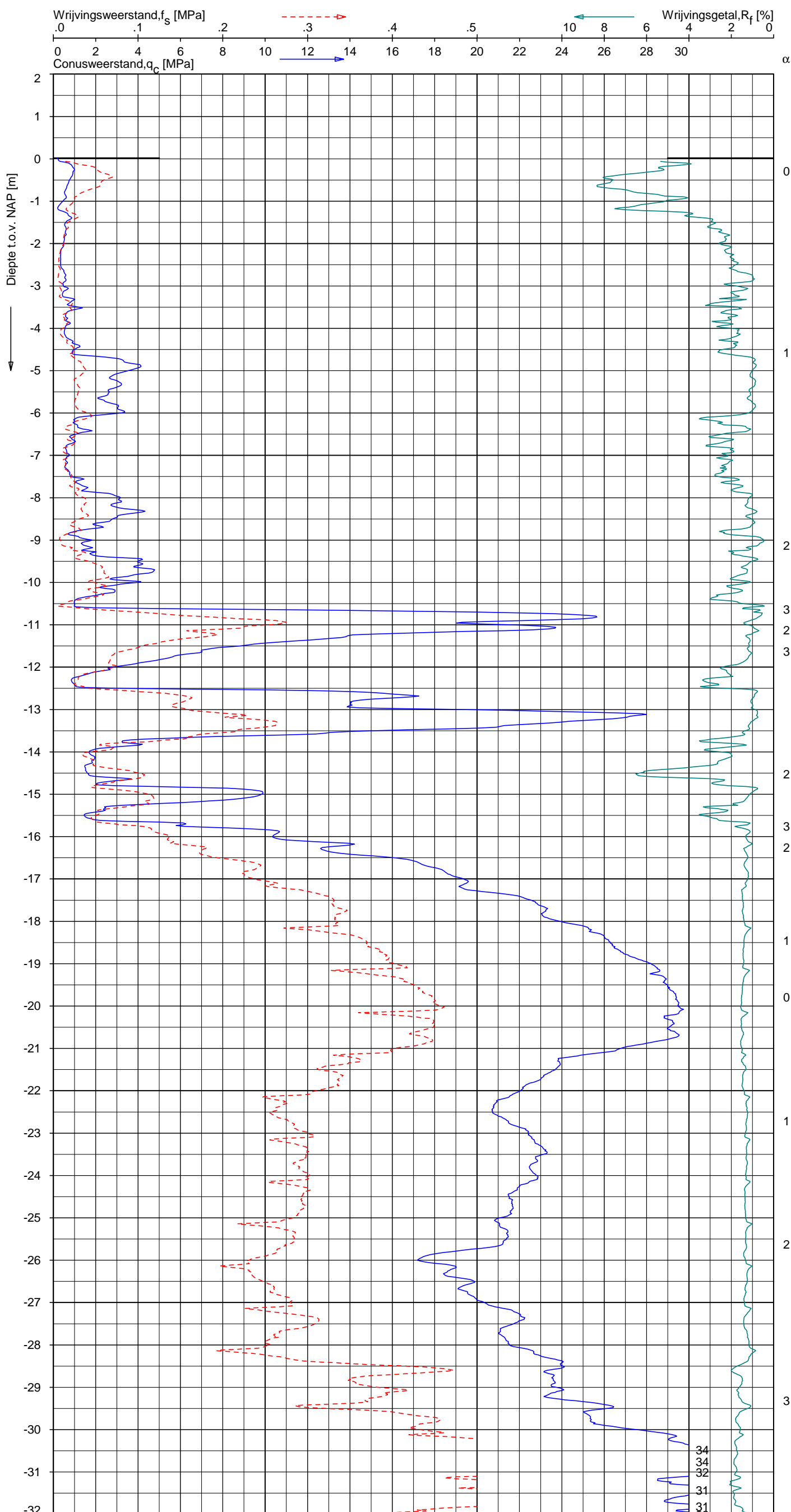
NOORD-WEST 380

Opdr. 6012-0102-000  
 Sond. DKM715-3

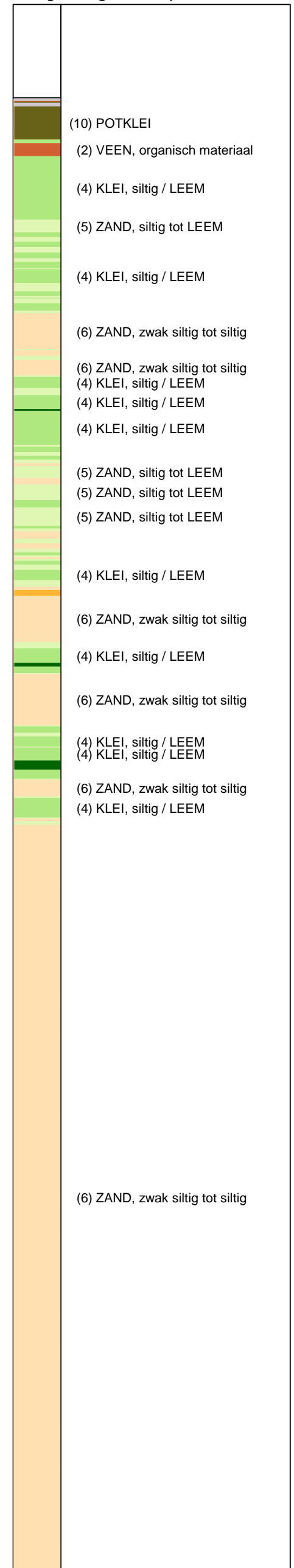
UNIPLOT 05.21.nl / QcfClass-N3.cmd / 2013-04-17 15:30:20

6012-0102-000

DKMP715-4 - 1



**CPT data classificatie - indicatief**  
 Classificatie gebaseerd op genormaliseerde  
 conusweerstand en wrijvingsgetal.  
 (Robertson 1990, NL corr.)  
 Geldig onder grondwaterpeil.



Opg.: RNB/NZ d.d. 21-Mar-2013 conus: F7.5CKE2HAW<sub>1</sub>/B P1 X = 240343.6 Y = 594341.2  
 Get.: HOFSTEDE d.d. 2013-04-17 MV = NAP +0.02 m Sondering volgens norm NEN 5140, klasse 2  
 conustype cilindrisch elektrisch, 1500 mm  
 $\alpha$  afwijking van de vertikaal



**SONDERING MET PLAATSELIJKE KLEEFMETING**

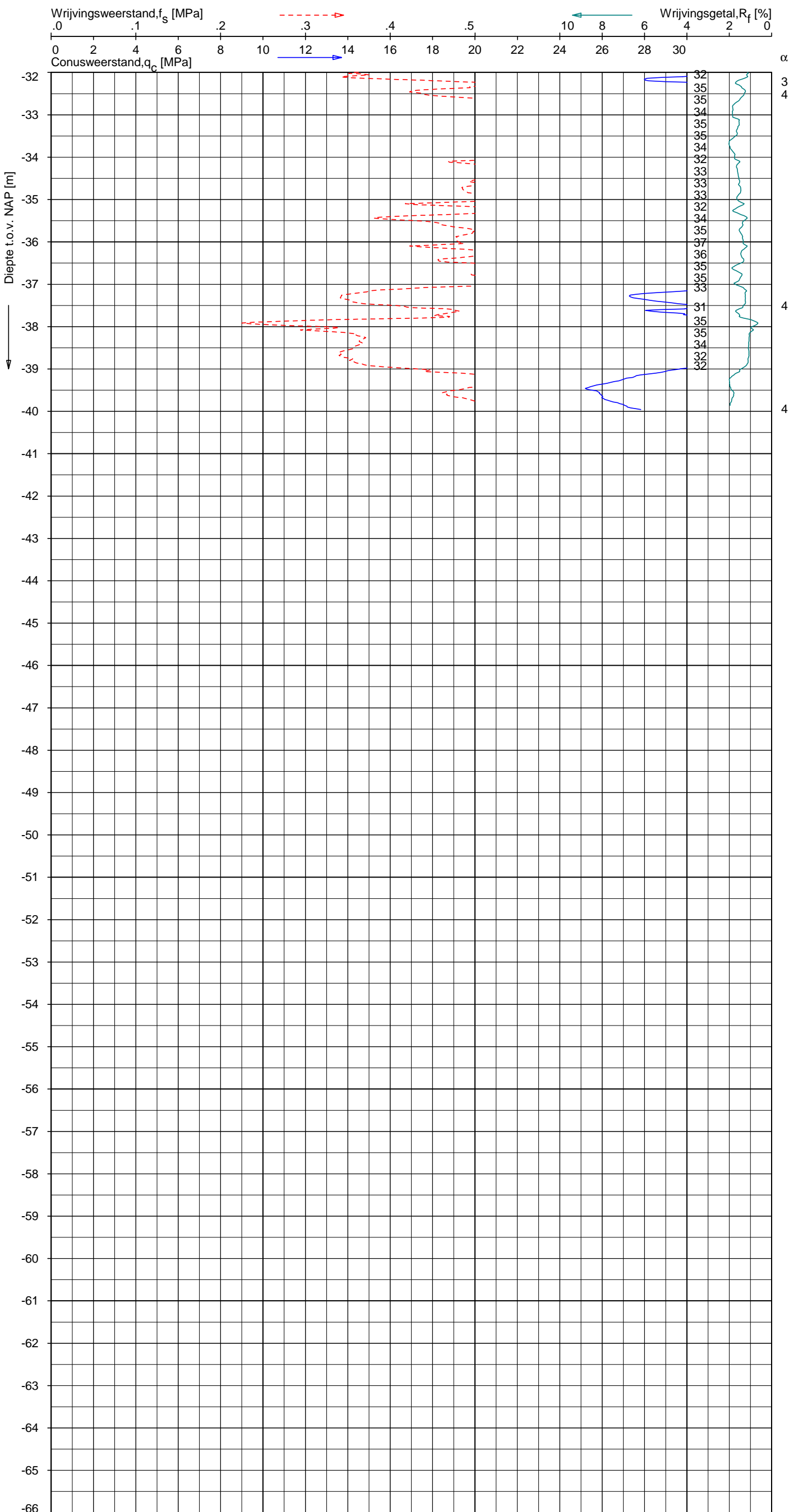
NOORD-WEST 380

Opdr. 6012-0102-000  
 Sond. DKMP715-4


UNIPLOT 05.21.nl / QcfClass-N3.cmd / 2013-04-17 15:30:20

6012-0102-000

DKMP715-4 - 2



**CPT data classificatie - indicatief**  
 Classificatie gebaseerd op genormaliseerde  
 conusweerstand en wrijvingsgetal.  
 (Robertson 1990, NL corr.)  
 Geldig onder grondwaterpeil.



Opg. : RNB/NZ d.d. 21-Mar-2013 conus : F7.5CKE2HAW<sub>1</sub>/B P1 X = 240343.6 Sondering volgens norm NEN 5140, klasse 2  
 Get. : HOFSTEDE d.d. 2013-04-17 MV = NAP +0.02 m Y = 594341.2 conustype cilindrisch elektrisch, 1500 mm  
 $\alpha$  afwijking van de vertikaal



SONDERING MET PLAATSELIJKE KLEEFMETING

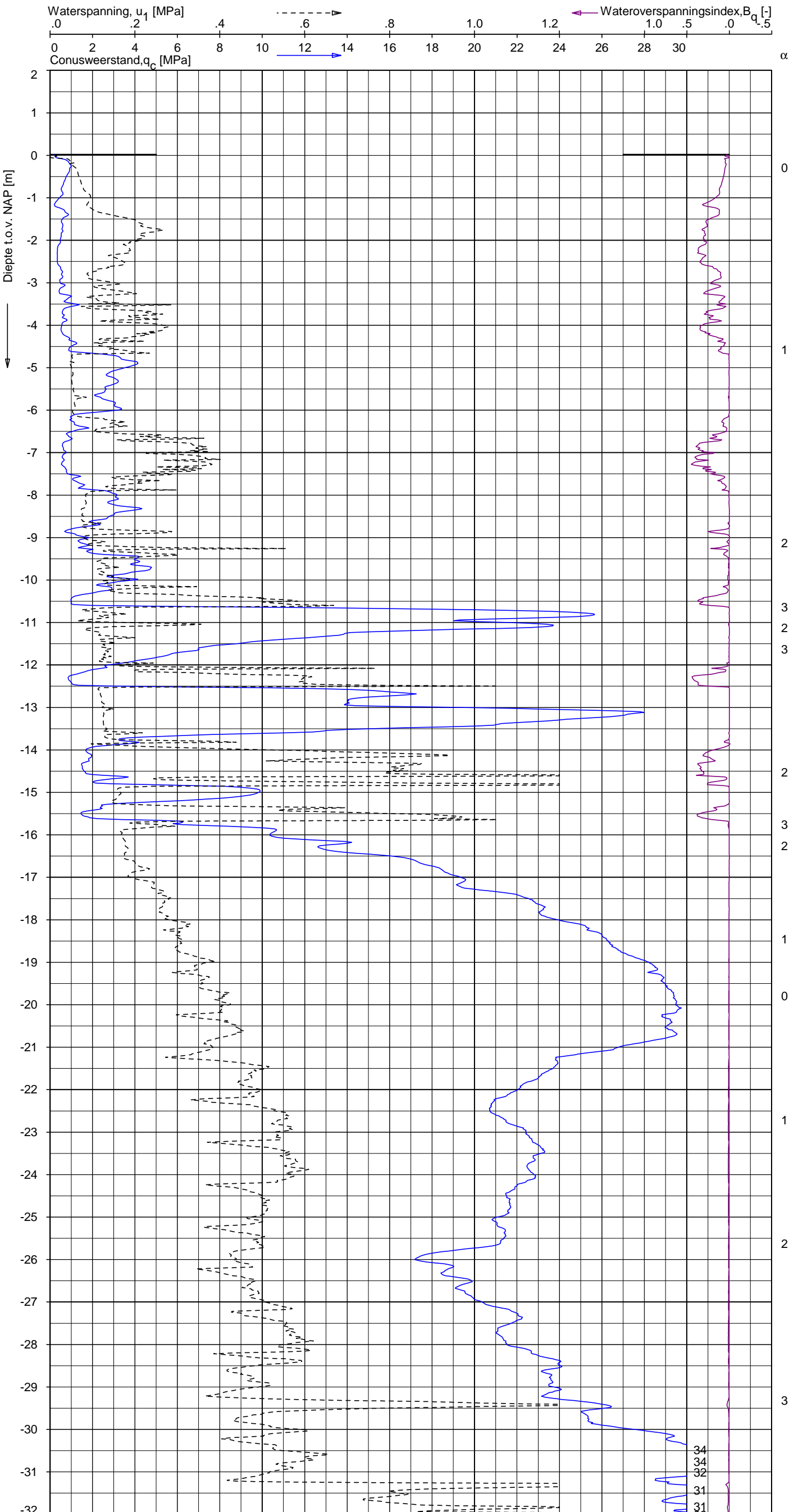
NOORD-WEST 380

Opdr. 6012-0102-000  
 Sond. DKMP715-4

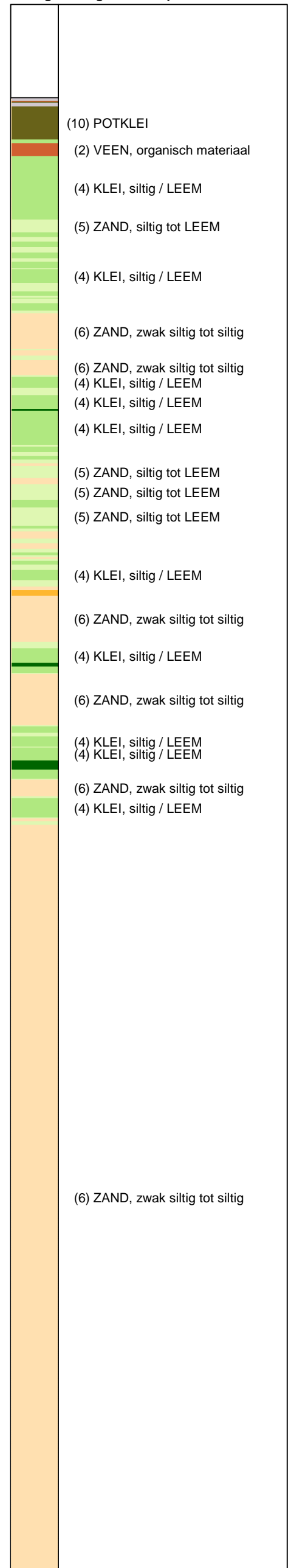
UNIPLOT 05.21.nl / QcU1Class-N3.cmd / 2013-04-17 15:24:15

6012-0102-000

DKMP715-4 - 1



**CPT data classificatie - indicatief**  
 Classificatie gebaseerd op genormaliseerde  
 conusweerstand en wrijvingsgetal.  
 (Robertson 1990, NL corr.)  
 Geldig onder grondwaterpeil.



Opg.: RNB/NZ d.d. 21-Mar-2013 conus: F7.5CKE2HAW<sub>1</sub>/B P1 X = 240343.6 Sondering volgens norm NEN 5140, klasse 2  
 Get.: HOFSTEDÉ d.d. 2013-04-17 MV = NAP +0.02 m Y = 594341.2 conustype cilindrisch elektrisch, 1500 mm  
 $\alpha$  afwijking van de vertikaal



**SONDERING MET WATERSPANNINGSMETING**

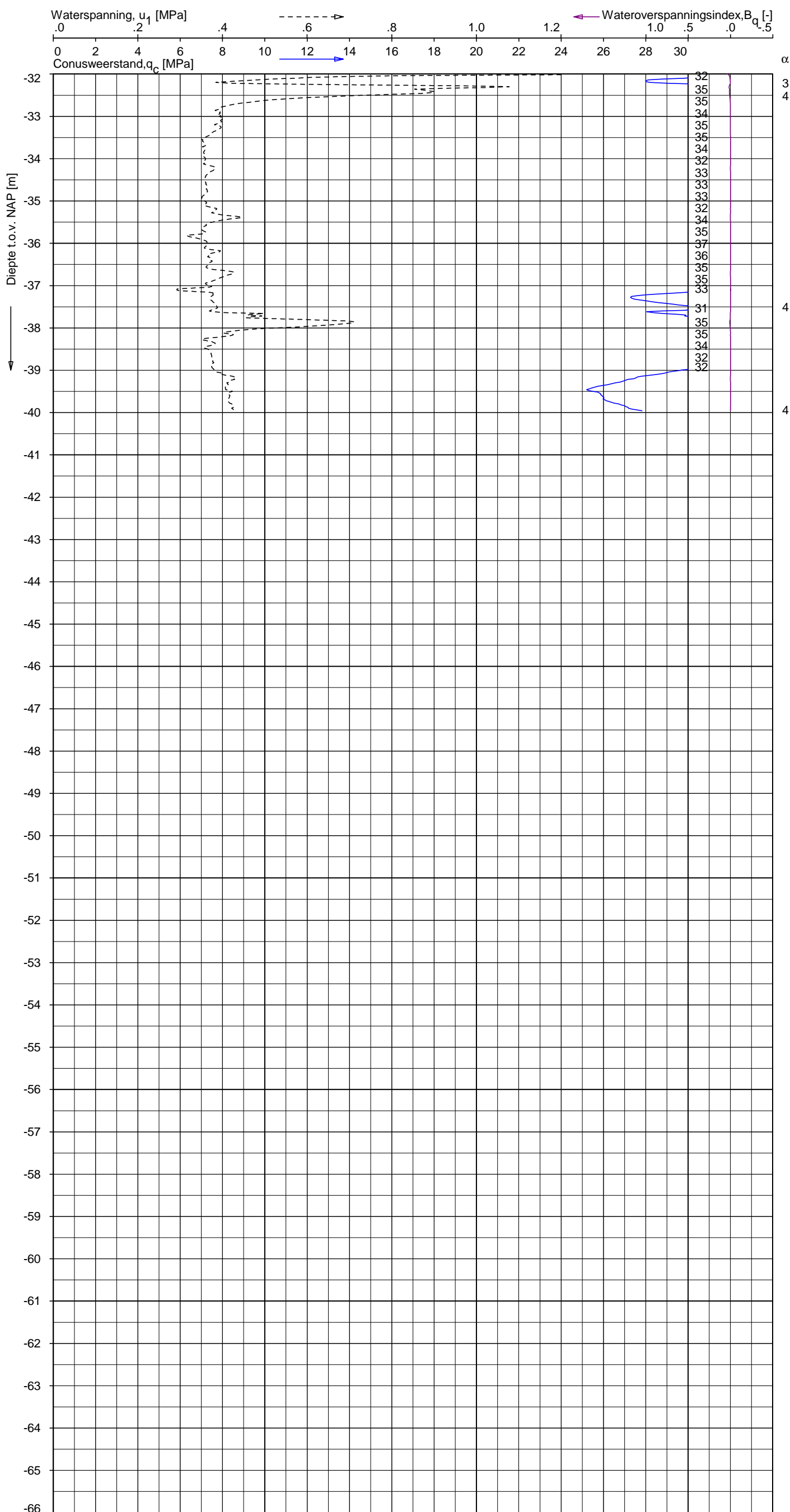
NOORD-WEST 380

Opdr. 6012-0102-000  
 Sond. DKMP715-4


UNIPLOT 05.21.nl / QcU1Class-N3.cmd / 2013-04-17 15:24:16

6012-0102-000

DKMP715-4 - 2



**CPT data classificatie - indicatief**  
 Classificatie gebaseerd op genormaliseerde  
 conusweerstand en wrijvingsgetal.  
 (Robertson 1990, NL corr.)  
 Geldig onder grondwaterpeil.



Opg. : RNB/NZ d.d. 21-Mar-2013 conus : F7.5CKE2HAW<sub>1</sub>/B P1 X = 240343.6 Sondering volgens norm NEN 5140, klasse 2  
 Get. : HOFSTEDE d.d. 2013-04-17 MV = NAP +0.02 m Y = 594341.2 conustype cilindrisch elektrisch, 1500 mm  
 $\alpha$  afwijking van de vertikaal



SONDERING MET WATERSPANNINGSMETING

NOORD-WEST 380

Opdr. 6012-0102-000  
 Sond. DKMP715-4

## LEGENDA TERREINPROEVEN EN GRONDSOORTEN

### BORINGEN / PEILBUIZEN

	mechanische boring (B)
	handboring (HB)
	niet uitgevoerde boring
	niet uitgevoerde handboring
	boring met peilbuis
	boring met peilbuis, ondiep en diep filter
	boring met peilbuis, ondiep, middeldiep en diep filter
	handboring met peilbuis
	hellingmeterbuis (HMB)
	gedrukte peilbuis (PB) / minifilter (MF)
	boring derden
	boring derden met peilbuis

### SONDERINGEN

	diep-/diepzware sondering
	middelzware sondering
	diep-/diepzware sondering met plaatselijke kleefmeting
	middelzware sondering met plaatselijke kleefmeting
	slagsondering
	niet uitgevoerde sondering
	waterspanningsmeter (WSM)
	sondering derden
	sondering derden met plaatselijke kleefmeting

### Type sonderingen

M	middelzware sondering
D	diepsondering
DZ	diepzware sondering
S	slagsondering

### Toegevoegde metingen

KM	meting van de plaatselijke kleef
P	meting van waterspanning
M	meting van de magnetische veldsterkte
G	meting van de geleidbaarheid
S	meting van de schuifgolfsnelheid (seismische meting)
T	meting van de temperatuur

### LEGENDA / TERMINOLOGIE

#### grind

	Grind, siltig
	Grind, zwak zandig
	Grind, matig zandig
	Grind, sterk zandig
	Grind, uiterst zandig

#### zand

	Zand, kleilig
	Zand, zwak siltig
	Zand, matig siltig
	Zand, sterk siltig
	Zand, uiterst siltig

#### veen

	Veen, mineraalarm
	Veen, zwak kleilig
	Veen, sterk kleilig
	Veen, zwak zandig
	Veen, sterk zandig

#### klei

	Klei, zwak siltig
	Klei, matig siltig
	Klei, sterk siltig
	Klei, uiterst siltig
	Klei, zwak zandig
	Klei, matig zandig
	Klei, sterk zandig

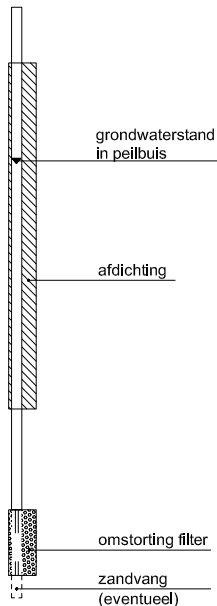
#### leem

	Leem, zwak zandig
	Leem, sterk zandig

#### Overige toevoegingen

	zwak humeus
	matig humeus
	sterk humeus
	zwak grindig
	matig grindig
	sterk grindig

#### Peilbuis



#### Monsters

	geroerd monster
	ongeroerd monster

#### Overig

	gemiddeld hoogste grondwaterstand
	grondwaterstand
	gemiddeld laagste grondwaterstand
	slib
	verharding / kern / asfalt
	puin



## CONTINU ELEKTRISCH SONDEREN

### Meettechniek

De standaard bij Fugro toegepaste conus is de "elektrische kleefmantelconus", waarmee zowel de conusweerstand als de plaatselijke wrijvingsweerstand gelijktijdig wordt gemeten. Bij het uitvoeren van een sondering conform NEN 5140 wordt de puntweerstand gemeten, die moet worden overwonnen om een conus met een tophoek van  $60^{\circ}$  en een basisoppervlak van  $1000 \text{ mm}^2$  met een constante snelheid van ca  $20 \text{ mm/s}$  in de bodem te drukken. Voor de meting van de wrijvingsweerstand is een mantel met een oppervlak van  $15000 \text{ mm}^2$  boven de punt aangebracht. De druk op de conuspunt (conusweerstand in MPa) en de wrijving langs de kleefmantel (plaatselijke wrijvingsweerstand in MPa) worden door rekstroken in de conus continu gemeten. Volgens NEN 5140 mag het basisoppervlak van de conus tussen  $500$  en  $2000 \text{ mm}^2$  variëren zonder dat correctiefactoren op de meetresultaten behoeven te worden toegepast. Fugro sonderingen worden standaard uitgevoerd met een sondeerconus met een basisoppervlak van  $1500 \text{ mm}^2$  en een manteloppervlak van  $20000 \text{ mm}^2$ .

Veelal wordt gebruik gemaakt van een kortere conus waarbij in afwijking van NEN 5140 het cilindrische deel vanaf de conuspunt een lengte heeft van  $230 \text{ mm}$  in plaats van de genormeerde lengte van  $400 \text{ mm}$ . Onderzoek <sup>(1)</sup> heeft aangetoond, dat de invloed van de lengte van de conus op het sondeerresultaat verwaarloosbaar is, terwijl met een kortere conus met minder risico een grotere sondeerdiepte kan worden bereikt.

De meetsignalen worden digitaal via een kabel of draadloos naar een elektrische meeteenheid gestuurd en tezamen met de diepte en de tijd in een computer opgeslagen. Definitieve verwerking vindt daarna op kantoor plaats, waarbij de gemeten parameters tegen de diepte in grafiekvorm wordt uitgewerkt. Door continue registratie van de gemeten conus- en wrijvingsweerstand wordt een nauwkeurig beeld van de gelaagdheid en de vastheid van de bodem verkregen.

In de elektrische conus is standaard een hellingmeter ingebouwd waarmee tijdens het sonderen de afwijking van de conus met de verticaal wordt geregistreerd. Onjuiste diepteaanduiding als gevolg van "krom sonderen" wordt hiermee voorkomen. Afhankelijk van de sondeerklasse wordt de diepte hiervoor gecorrigeerd.

### Interpretatie van de sonderingen met plaatselijke wrijvingsweerstand

Meting van zowel de conusweerstand  $q_c$  als de plaatselijke wrijvingsweerstand  $f_s$  maakt het mogelijk het wrijvingsgetal  $R_f$  te berekenen. Het wrijvingsgetal wordt gedefinieerd als het quotiënt van de plaatselijke wrijving en de op gelijke diepte gemeten conusweerstand, vermenigvuldigd met een factor 100. Hierbij wordt rekening gehouden met laagscheidingen ter hoogte van de mantel.

Het wrijvingsgetal geeft samen met de conusweerstand over het algemeen een goed beeld van de bodemopbouw *benen* de grondwaterspiegel. In de onderstaande tabel zijn enige kenmerkende waarden van het wrijvingsgetal aangegeven. *Met nadruk dient te worden gesteld dat deze waarden slechts indicatief zijn en getoetst dienen te worden aan boringen of lokale ervaring en uitsluitend gelden voor de cilindrische elektrische conus.*

grondsoort	wrijvingsgetal	grondsoort	wrijvingsgetal
Grind, grof zand	0,2 – 0,6	Klei	3,0 – 5,0
Zand	0,6 – 1,2	Potklei	5,0 – 7,0
Silt, leem, löss	1,2 – 4,0	Veen	5,0 – 10,0

In geroerde grond en in grond boven de grondwaterspiegel kunnen grote afwijkingen ten opzichte van de genoemde waarden voorkomen.

### Presentatie sondeergegevens

De sonderingen zijn uitgewerkt met een interpretatie van het wrijvingsgetal voor identificatie van de bodemlagen. De identificatie van de bodemlagen is uitgevoerd volgens Robertson [1990] <sup>(2)</sup>, die door Fugro is aangepast aan de Nederlandse omstandigheden. Bij deze interpretatie wordt uitgegaan van de genormaliseerde waarden van de conusweerstand  $nQ_c$  en wrijvingsgetal  $nR_f$  als ingangsparameters.

<sup>1)</sup> Lunne en Powell, A comparison of different sized piezocones in UK clays.

<sup>2)</sup> Robertson, P.K. [1990] "Soil Classification using the cone penetration test". Canadian Geotechnical Journal, 27(1), 151-8

## CONTINU ELEKTRISCH SONDEREN

De genormaliseerde waarden van de conusweerstand  $nQ_c$  en wrijvingsgetal  $nR_f$  worden als volgt berekend:

$$\text{Genormaliseerde conusweerstand: } nQ_c = \frac{q_t - \sigma'_{v0}}{\sigma'_{v0}}$$

$$\text{Genormaliseerd wrijvingsgetal: } nR_f = \frac{100 \cdot f_s}{q_t - \sigma_{v0}}$$

Waarin:

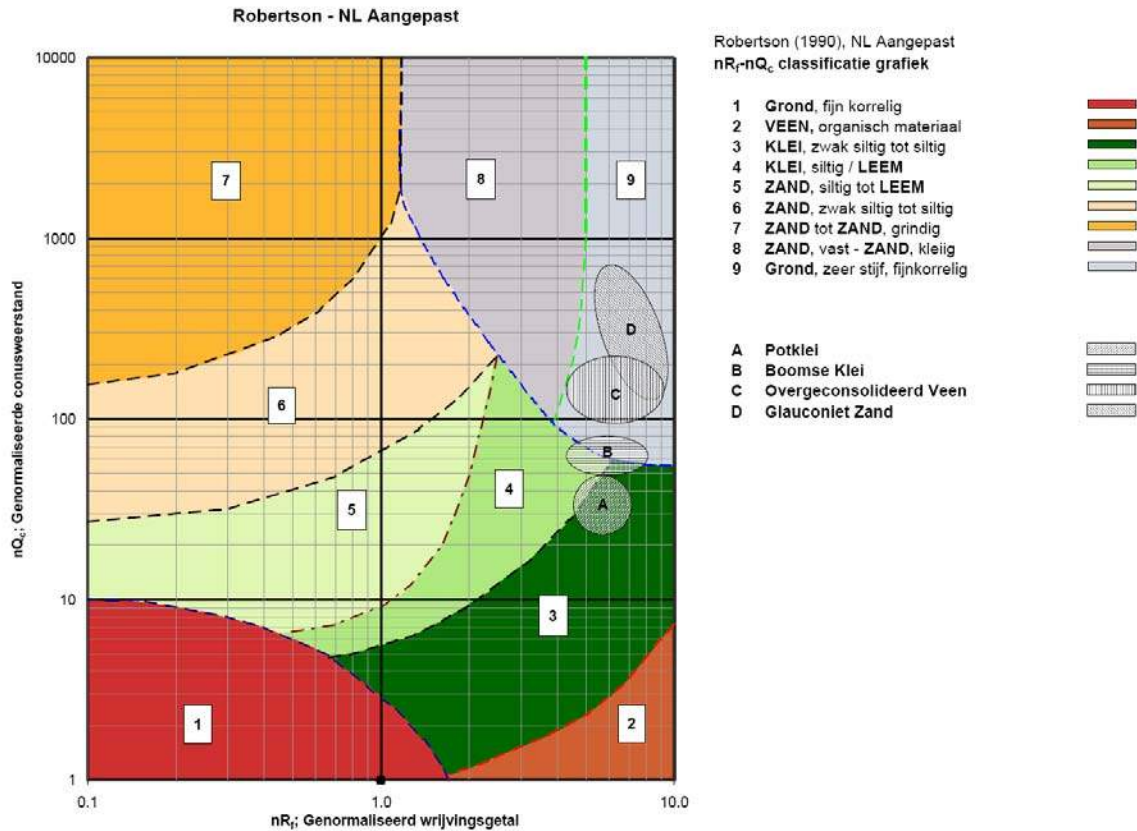
- $\sigma'_{v0}$  = de effectieve verticale korrelspanning uitgaande van het effectieve volumiek gewicht dat per bodemlaag wordt bepaald.
- $\sigma_{v0}$  = de verticale grondspanning uitgaande van het volumiek gewicht dat per bodemlaag wordt bepaald.
- $q_t$  = gemeten conusweerstand ( $q_c$ ) gecorrigeerd voor de waterspanning:  
 $q_c + (1-\alpha)\{\beta(u_1 - u_0) + u_0\}$  of  $q_c + (1-\alpha)u_2$  (respectievelijk voor een filter in de punt ( $u_1$ ) en een filter direct achter de conuspunt ( $u_2$ ));
- $\beta$  = factor voor de verschillende grondsoorten voor omrekening van  $u_1$  naar  $u_2$ ; meestal wordt hiervoor aangehouden 0,8;
- $\alpha$  = netto oppervlakteverhouding coëfficiënt van de conus i.v.m. spleet achter de conuspunt;
- $u_1$  = de gemeten waterdruk bij een filterplaatsing *in* de punt;
- $u_2$  = de gemeten waterdruk bij een filterplaatsing *achter* de punt;
- $u_0$  = de hydrostatische stijghoogte
- $f_s$  = gemeten plaatselijke wrijvingsweerstand.

In geval er geen waterspanning is gemeten, wordt voor  $q_t$  de waarde van  $q_c$  gebruikt.

Voor de grondsoorten, die specifiek zijn voor de Nederlandse ondergrond condities, zijn in de Bodem Classificatiegrafiek van Robertson [1990] twee aanpassingen gedaan om de Nederlandse situatie beter te beschrijven:

- Gebieden 4 en 5 zijn anders ingedeeld, zodat losgepakte zanden en ondiepe kleilagen beter worden geïnterpreteerd. Deze aanpassingen zijn in de figuur op de volgende pagina weergegeven.
- Bovendien is een extra voorwaarde ingebracht om Holocene veenlagen goed te kunnen classificeren. Voor  $q_c < 1,5$  MPa en  $R_f > 5$  % wordt de grond als veen geclassificeerd.

**CONTINU ELEKTRISCH SONDEREN**



Voor een aantal specifieke grondtypen, zoals bijvoorbeeld potklei, Boomse klei, overgeconsolideerd veen en glauconiëthoudend zand is tevens het classificatie gebied aangegeven. Deze stemmen niet direct overeen met de benamingen van gebieden een tot en met negen.

De identificatie is indicatief en alleen geldig voor lagen onder de grondwaterstand. De resultaten dienen te worden geverifieerd met boringen of geologische informatie. Uitgedroogde cohesieve toplagen geven een te hoge waarde geven voor het wrijvingsgetal, daardoor worden bijvoorbeeld uitgedroogde kleilagen mogelijk onterecht geïnterpreteerd als veenlagen. Ook is de correlatie voor de toplagen minder betrouwbaar vanwege het lage effectieve spanningsniveau in deze lagen.

**Andere conustypen**

Naast de meting van conusweerstand en plaatselijke wrijving is het mogelijk extra (combinaties van) metingen uit te voeren. In onderstaand schema zijn enkele mogelijkheden aangegeven. Indien gewenst kan nadere informatie over metingen en toepassingsmogelijkheden worden verschaft.

**CONTINU ELEKTRISCH SONDEREN**

type meting	Meetresultaten	toepassingsmogelijkheden
waterspanning	waterspanning ter plaatse van de punt	registreren waterremmende lagen indicatie stijghoogte grondwater classificatie / gelaagdheid bodem
magnetometer	Magnetische veldsterkte in 3 orthogonale richtingen (X,Y,Z)	Blindganger onderzoek, onderzoek ligging obstakels ( stalen leidingen), grondankers), onderzoek paalpunt niveau / schoorstand funderingspalen, onderzoek ligging onderzijde stalen damwanden
geleidbaarheid	elektrische geleiding grond en grondwater	indicatie waterkwaliteit / zoet - zout water grens onderzoek verspreiding verontreiniging
temperatuur	temperatuurmeting op verschillende diepten	warmteoverdracht in de bodem bepaling temperatuurgradiënt
schuifgolfsnelheid (seismisch)	dynamische bodemparameters op verschillende diepten	machinefunderingen, windturbinefunderingen
versnelling	versnellingen op verschillende diepten	heirillingen / verkeerstrillingen
CPM (conuspressiometer)	spannings-tek-gedrag en sterkte in situ	bepaling grondstijfheid, horizontale korrelspanning, ongedraineerde schuifweerstand en relatieve dichtheid
MIP (membrane interface probe)	verticale verspreiding van vluchtige (gechloreerde) koolwaterstoffen	bestudering zak/drijfslagen en/of verontreinigingen met vluchtige (gechloreerde) koolwaterstoffen
ROST (rapid optical screening tool)	verticale verspreiding van (aromatische) koolwaterstoffen	bestudering zak/drijfslagen en/of verontreinigingen met (aromatische) koolwaterstoffen
video	videobeeld van de grond bij het passeren van de conus	nadere geotechnische classificatie / structuur informatie over bodemverontreiniging (verkleuring)

**Klassenindeling NEN 5140**

De Nederlandse norm gaat uit van vier kwaliteitsklassen. Voorafgaand aan de uitvoering dient een keuze te worden gemaakt binnen welke kwaliteitsklasse het werk minimaal uitgevoerd moet worden. De klassenindeling heeft voornamelijk betrekking op de nauwkeurigheid van de gemeten conusweerstand, plaatselijke wrijvingsweerstand en diepte, zoals blijkt uit de onderstaande tabel.

klasse	meetgrootheid	toelaatbare meetonzekerheid	meetinterval
1	Conusweerstand	0,05 MPa of 3%	20 mm
	Plaatselijke wrijvingsweerstand	0,01 MPa of 10%	
	Helling	2°	
	Sondeerdiepte	0,2 m of 1 %	
2	Conusweerstand	0,25 MPa of 5%	50 mm
	Plaatselijke wrijvingsweerstand	0,05 MPa of 15%	
	Helling	2°	
	Sondeerdiepte	0,2 m of 2 %	
3	Conusweerstand	0,5 MPa of 5%	100 mm
	Plaatselijke wrijvingsweerstand	0,05 MPa of 20%	
	Helling	5°	
	Sondeerdiepte	0,2 m of 2 %	
4	Conusweerstand	0,5 MPa of 5%	100 mm
	Plaatselijke wrijvingsweerstand	0,05 MPa of 20%	
	Sondeerlengte	0,1 m of 1%	

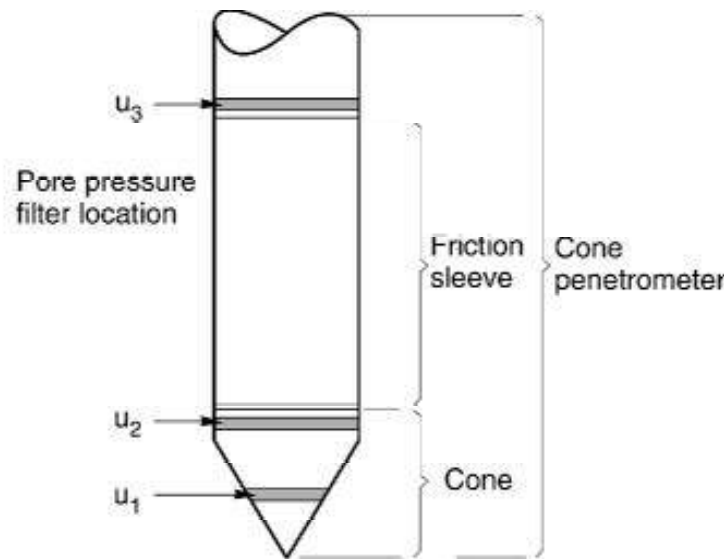
Opmerking: De toelaatbare meetonzekerheid is de grotere waarde van de absolute meetonzekerheid en de relatieve meetonzekerheid. De relatieve meetonzekerheid geldt voor de meetwaarde en niet voor het meetbereik.

Voor projecten, waarbij parameters op basis van Tabel 2.b NEN 9997-1 worden afgeleid, is een hoge nauwkeurigheidsklasse gewenst. Het is in slappe grondlagen met lage conusweerstand extra moeilijk om aan de eisen van klassen 1 en 2 te voldoen. Dit in tegenstelling tot grondsoorten met hoge conusweerstand. Het bij Fugro gehanteerde meetstelsel voor sonderen is bijzonder nauwkeurig door strikte kwaliteitscontroles en calibraties. Fugro sonderingen vallen dan ook standaard in klasse 2. Klasse 1 sonderingen dienen alleen voor calibratiedoeleinden en wetenschappelijk onderzoek. Bij routinematige sonderingen kunnen de specificaties van klasse 1 sonderingen alleen door aanvullende maatregelen worden benaderd.

## INTERPRETATIE VAN WATERSPANNINGSSONDERINGEN

### Meetsysteem

De Fugro piëzo-conus geeft tijdens het sonderen een continue registratie van de waterspanning, de conusweerstand en meestal ook de plaatselijke wrijvingsweerstand. Een sondeerconus is hiertoe voorzien van een ingebouwde drukopnemer, waarmee de waterspanning wordt gemeten via een in en/of direct boven de conuspunt aangebracht keramisch / roestvrijstalen filter,  $u_1$  respectievelijk  $u_2$ , zie figuur 1. Het filter  $u_3$  wordt slechts zelden toegepast. De conus is standaard voorzien van een ingebouwde hellingmeter.



Figuur 1 Principe piëzo-conus

De sensor van de drukopnemer is aangebracht op hetzelfde niveau als de filterconstructie en staat via het filter in direct contact met het grondwater. De conusconstructie is zodanig dat er geen met lucht gevulde holle ruimten zijn, waardoor de respons van de drukopnemer zou kunnen worden verstoord. De waterdruk wordt gemeten met een piëzo-resistieve opnemer met een minimaal benodigde waterverplaatsing en een hoog uitgangssignaal. Slechts  $0,2 \text{ mm}^3$  is nodig voor het volle meetbereik. Het meetbereik kan worden gekozen afhankelijk van de te verwachten wateroverspanning. In stijve kleien kan deze oplopen tot meer dan 3 MPa (300 m waterkolom).

### Uitvoeringswijze

Om een juiste meting van de waterspanning te verkrijgen, dient het gehele meetsysteem volledig ontluicht en gevuld te zijn met een weinig samendrukbare vloeistof. Deze vloeistof mag niet uit de conus verdwijnen tijdens penetratie door de onverzadigde lagen boven de grondwaterstand. Daarom worden het meetsysteem met het keramisch / roestvrijstalen filter en de conus verzadigd met een hoog viskeuze vloeistof. Vervolgens wordt een rubber membraan om de conus aangebracht.

Indien het grondwater relatief ondiep aanwezig is, wordt bij voorkeur voorgeboord tot het niveau van de grondwaterspiegel teneinde luchttoetreding te voorkomen. Hiermee wordt ook de kans op beschadiging en in de grond achterblijven van het rubber membraan verkleind.

Tijdens penetratie van de conus worden de optredende water(over)spanningen en de conusweerstand continu en simultaan geregistreerd.

### Interpretatie

De resultaten van de piëzo-sonderingen bestaan uit de gemeten conusweerstand ( $q_c$ ), de plaatselijke wrijvingsweerstand ( $f_s$ ), het wrijvingsgetal ( $R_f$ ), de gemeten waterspanning ( $u_1$  of  $u_2$  respectievelijk in de punt en achter de punt) en de wateroverspanningindex  $B_q$ .

De resultaten van de waterspanningsmeting tijdens het sonderen vormen uit grondmechanisch en geohydrologisch oogpunt een belangrijke extra informatiebron voor de interpretatie van de bodemopbouw. Door combinatie van de meting van de conusweerstand en de waterspanning, bij voorkeur samen met de plaatselijke wrijvingsweerstand, wordt optimaal gebruik gemaakt van de sondeertechniek en kan het benodigde aanvullend grondonderzoek efficiënter worden gepland.

Bij de interpretatie speelt met name de wateroverspanning een rol, dat wil zeggen de verhoging van de waterspanning die door het indrukken van de conus ontstaan is.

Dunne cohesieve laagjes in een zandpakket en dunne zandlaagjes in een kleipakket, die in de conusweerstand en de plaatselijke wrijvingsweerstand door uitmiddeling niet of slecht zichtbaar zijn, kunnen goed worden gedetecteerd aan de hand van de water(over)spanningen, die door het sonderen ontstaan. Deze laagjes kunnen van groot belang zijn voor het zettingsgedrag van funderingen en voor de verticale (on)doorlatendheid van de grond.

Verder kunnen met de piëzo-conus, met name via de  $u_1$ -meting, sterk gelaagde structuren van zand en klei onderscheiden worden van homogene lagen hetgeen op basis van conusweerstand en plaatselijke wrijving in veel gevallen niet lukt. Het detectievermogen van de  $u_1$ -meting lijkt veel hoger te zijn dan van de  $u_2$ -meting.

### Wateroverspanningindex $B_q$

Met de wateroverspanningindex  $B_q$  kan een meer nauwkeurige classificatie van de grondsoort worden verkregen. Deze index is de verhouding van de wateroverspanning en de netto conusweerstand  $q_{net}$ , zijnde de gemeten conusweerstand  $q_c$  gecorrigeerd voor de waterspanning op het netto oppervlak van de sondeerconus, rekeninghoudend met de heersende effectieve spanning op het betreffende niveau. De wateroverspanningindex  $B_q$  wordt als volgt berekend:

$$B_q = \beta \cdot (u_1 - u_0) / q_{net} \quad \text{of} \quad B_q = (u_2 - u_0) / q_{net}$$

waarin:

- $\beta$  = factor voor de verschillende grondsoorten voor omrekening van  $u_1$  naar  $u_2$ ; standaard wordt hiervoor aangehouden 0,8, zijnde normaal geconsolideerde kleien (zie hierna volgende tabel);
- $q_{net}$  =  $q_t - \sigma'_{v0}$  = netto conusweerstand;
- $q_t$  =  $q_c + (1-a) \cdot \{ \beta \cdot (u_1 - u_0) + u_0 \}$  voor een filter in de conuspunt;
- =  $q_c + (1-a) \cdot u_2$  voor een filter direct achter de conuspunt;
- $\sigma'_{v0}$  = de effectieve verticale korrelspanning; standaard wordt hierbij uitgegaan van een gemiddeld volumiek gewicht van de bodemlagen van  $14 \text{ kN/m}^3$  en een grondwaterstand op 1 m beneden maaiveld;
- $a$  = netto oppervlakteverhoudingscoëfficiënt van de conus i.v.m. de spleet achter de conuspunt;
- $u_1$  = de gemeten waterdruk bij een filterplaatsing *in* de punt;
- $u_2$  = de gemeten waterdruk bij een filterplaatsing *achter* de punt;
- $u_0$  = de hydrostatische stijghoogte; standaard wordt hiervoor in de berekening een niveau aangehouden van 1 m beneden maaiveld.

Voor andere grondsoorten zijn de  $\beta$ -factoren in onderstaande tabel gegeven.

Grond gedrag	$\beta$ -factor
Normaal geconsolideerde klei	0,6 - 0,8
Licht overgeconsolideerde klei	0,5 - 0,7
Sterk overgeconsolideerde klei	0 <sup>1)</sup> - 0,3
Leem samendrukbaar	0,5 - 0,6
Leem, vast en dilatant gedrag	0 <sup>1)</sup> - 0,2
Zand siltig, los gepakt	0,2 - 0,4

<sup>1)</sup> Bij meting van de waterspanning achter de conuspunt worden in bepaalde gevallen negatieve waterspanningen gemeten. Deze waarden geven nauwelijks een indicatie van de doorlatendheid, doch alleen over het materiaalgedrag.

### Dissipatietest

Het is ook mogelijk het sondeerproces op een bepaalde diepte tijdelijk te stoppen en de afname van de wateroverspanning (dissipatie) als functie van de tijd te registreren. Daarna kan het sondeerproces worden voortgezet.

In doorlatende gronden geeft de dissipatietest een goed beeld van de heersende hydrostatische waterspanning en daarmee van de stijghoogte. Het betreft slechts een indicatie aangezien de meetnauwkeurigheid beperkt is. Door het uitvoeren van meerdere metingen in een grondlaag en de gemiddelde waarde van de stijghoogte te bepalen kan een beduidend hogere nauwkeurigheid worden behaald. Ervaring leert dat de onnauwkeurigheid circa 0,5 m bedraagt.

Voor een meer nauwkeurige bepaling en de optredende fluctuaties zijn peilbuismetingen over een langere waarnemingsperiode nodig, afhankelijk van het doel.

In slecht doorlatende, cohesieve lagen kan met behulp van de dissipatietest een indicatie van de consolidatiecoëfficiënt en daarmee van de verticale (on)doorlatendheid worden verkregen. Hierbij dient de dissipatietest te worden voortgezet totdat de wateroverspanning tenminste met 50 % is afgenomen. In de praktijk komt dat overeen met circa 1/2 uur à 3/4 uur.

Uit berekeningen en kwalitatieve vergelijking van de metingen wordt inzicht verkregen in het consolidatiegedrag van de grond.

Voor het vaststellen van de heersende hydrostatische waterspanning in kleilagen is de dissipatietest in de meeste gevallen weinig geschikt, vanwege de benodigde lange aanpassingstijd en de onnauwkeurigheid.

## 5 Milieuhygiënisch onderzoek (verkennend bodemonderzoek)

### Verantwoording

Titel: Milieuhygiënisch onderzoek: Project: Noord – West 380 kV  
Deelgebied: 1  
Mastnummer: 715

Projectnummer: B02032.000377.001

Referentienummer: T206878

Revisie: 1.0

Datum: 18 december 2014

Auteur(s): M.N.J. Meuwissen

Gecontroleerd door: C.W.F. Jansonius

Paraaf gecontroleerd: 

Contact: [TenneT380kVnw@arcadis.nl](mailto:TenneT380kVnw@arcadis.nl)



### INHOUDSOPGAVE

5.1. Inleiding

5.2. Vooronderzoek

5.3. Veld- en laboratoriumonderzoek

5.4. Resultaten veldonderzoek

5.5. Resultaten laboratoriumonderzoek

5.6. Evaluatie

5.7. Bijlagen H5

Bijlage 5-1: Tekening met situering boringen en peilbuis

Bijlage 5-2: Analysecertificaten

Bijlage 5-3: Toetsing analyseresultaten

Bijlage 5-4: Toetsingskader

Bijlage 5-5: Kwaliteitsborging

Bijlage 5-6: Veldwerkverklaring



## 5.1 Inleiding

### 5.1.1 Algemeen

De strategie voor de uitvoering van het verkennend bodemonderzoek voor de landbodem is gebaseerd op de NEN 5740, Bodem – Landbodem - Strategie voor het uitvoeren van verkennend bodemonderzoek – Onderzoek naar de milieuhygiënische kwaliteit van de bodem, uitgegeven door het Nederlands Normalisatie Instituut (NNI) januari 2009.

### 5.1.2 Aanleiding en doelstelling

De aanleiding voor het uitvoeren van het verkennend bodemonderzoek is een bodemingreep. In verband hiermee is inzicht in de milieuhygiënische kwaliteit van de bodem (grond en grondwater) noodzakelijk.

De doelstelling van het onderzoek is het vaststellen van de milieuhygiënische bodemkwaliteit van de onderzoekslocatie. Het verkennend bodemonderzoek is bedoeld om aan te tonen of er mogelijk sprake is van verontreinigde grond.

### 5.1.3 Kwaliteitsborging en onafhankelijkheid

Voor informatie omtrent kwaliteitsborging, zie bijlage 5-5.

Voor de onafhankelijkheidsverklaring van de milieudeskundigen, zie bijlage 5-6.

### 5.1.4 Opbouw van het rapport

In het voorliggende rapport komen de volgende aspecten aan de orde:

- De resultaten van het vooronderzoek (paragraaf 5.2);
- De uitgevoerde veld- en laboratoriumwerkzaamheden (paragraaf 5.3);
- De resultaten van het veldonderzoek (paragraaf 5.4);
- De resultaten van het laboratoriumonderzoek en de interpretatie (paragraaf 5.5);
- Een evaluatie van de onderzoeksresultaten, toetsing van de gekozen onderzoekshypothese en conclusies en aanbevelingen (paragraaf 5.6).

De bijbehorende tekeningen, boorprofielen en analysecertificaten zijn als bijlage opgenomen.

## 5.2 Vooronderzoek

### 5.2.1 Algemeen

In deze paragraaf worden de resultaten van het vooronderzoek besproken. Dit resulteert in een hypothese over de mate van verdenking ten aanzien van bodemverontreiniging op de locatie.

Het vooronderzoek is uitgevoerd conform de NEN 5725 met uitzondering van de financieel/juridische aspecten. De resultaten van het vooronderzoek zijn in de volgende paragrafen weergegeven.

### 5.2.2 Locatiegegevens

Voor gedetailleerde informatie van de locatie wordt verwezen naar hoofdstuk 1.

### 5.2.3 Geraadpleegde bronnen

Bij het verzamelen van de historische gegevens zijn verschillende bronnen geraadpleegd. In tabel 5.2.1 zijn de bronnen vermeld. Bij elke bron is een toelichting opgenomen. In paragraaf 5.2.4 zijn de resultaten van het vooronderzoek toegelicht.

**Tabel 5.2.1: Overzicht geraadpleegde bronnen tijdens vooronderzoek**

Bron	Korte toelichting
Provincie Groningen	Bodeminformatie van de provincie: <a href="http://geoservices.provinciegroningen.nl/Flamingo/Kaarten/bodeminformatie/">http://geoservices.provinciegroningen.nl/Flamingo/Kaarten/bodeminformatie/</a>
Waterschap Noorderzijlvest	Telefonisch contact dhr. Bakker en dhr. Van der Klok, 13 en 14 sept 2012
Overige bronnen (archieven)	Indien bovengenoemde bronnen hiertoe aanleiding geven, zijn de archiefbezoeken uitgevoerd om aanvullende informatie te verkrijgen.

#### 5.2.4 Resultaten dossieronderzoek

Uit de beschikbare gegevens, verkregen uit bovengenoemde bronnen (tabel 5.2.1), blijkt niet dat ter plaatse van de mastvoet sprake is van (water-)bodempverontreiniging. De aangetroffen informatie gaf geen aanleiding tot het uitvoeren van aanvullend (archief)onderzoek. De locatie kan derhalve beschouwd worden als onverdacht.

#### 5.2.5 Resultaten terreininspectie

De terreininspectie is uitgevoerd door Jan Uitham op 12 maart 2013. Tijdens de terreininspectie zijn de volgende onderdelen aan de orde gekomen:

- Huidig terreingebruik;
- Verhardingen en vloeren;
- Boven- en ondergrondse tanks (en vul- en ontluuchtingspunten), stookplaatsen, (half)verhardingslagen, ophogingen, storthopen, dempingen en ontgravingen;
- Mogelijke asbestverdenking.

Tijdens de terreininspectie zijn geen bijzonderheden aangetroffen.

Er zijn bij de milieukundige werkzaamheden en inspecties geen bijzonderheden waargenomen m.b.t. drainage (geen volledige drainage-inspectie uitgevoerd).

#### 5.2.6 Bodemopbouw en geohydrologie

De regionale bodemopbouw is weergegeven in onderstaande tabel 5.2.2. De gegevens uit deze tabel zijn ontleend aan [www.dinoloket.nl](http://www.dinoloket.nl) aangevuld met de lokale locatie specifieke gegevens zoals naar voren komt uit de sonderingen uitgevoerd in het kader van het geotechnische onderzoek (zie hoofdstuk 4) en de handboringen voor het cultuurtechnisch onderzoek (zie hoofdstuk 2).

**Tabel 5.2.2: Regionale bodemopbouw**

Globale diepte (m NAP)	Samenstelling	Geohydrologische eenheid	Formatie
0 tot -15	klei, siltig	deklaag	Holoceen
-15 tot -40	voornamelijk matig fijn tot matig grof zand	watervoerend pakket	Peelo

#### *Oppervlaktewaterpeilen*

Het peil van de rond de mastlocatie gelegen oppervlaktewater bedraagt circa -1,5 m NAP. Dit hebben we gebaseerd op het AHN2 (Algemeen Hoogtebestand Nederland) en de veldmetingen van het slootprofiel.

#### *Freatisch grondwater*

De Gemiddeld Hoogste Grondwaterstand (GHG) en Gemiddeld Laagste Grondwaterstand (GLG) geeft de grondwaterstandsfluctuatie zone aan. Deze kunnen in het veld terug te vinden zijn als hydromorfe profielkenmerken. Op basis van de hydromorfe profielkenmerken in boringen op de locatie is een gemiddelde GHG af te leiden van 0,8 m –mv en de GLG op 1,8 m -mv. Bij een maaiveldniveau van -0 m NAP komt dit overeen met een GHG van -0,8 m NAP en een GLG van -1,8 m NAP.

De in peilbuis 71501 met filterdiepte 1,85 tot 2,85 m-mv tijdens de veldwerkzaamheden opgenomen freatische stijghoogte is weergegeven in onderstaande tabel. De waarden ten opzichte van maaiveld zijn met de maaiveldhoogte van –0,05 m NAP bij de peilbuis (in het rapport afgerond op twee decimalen) vertaald naar een waarde ten opzichte van NAP.

**Tabel 5.2.3: Ondiepe stijghoogte peilbuis 71501**

Datum	Stijghoogte [m-mv]	Stijghoogte [m NAP]
12-03-2013	1,25	-1,3
21-03-2013	1,05	-1,1

### *Stijghoogten diepe grondwater*

Op basis van [www.dinoloket.nl](http://www.dinoloket.nl) leiden wij af dat in het diepe grondwater van het eerste watervoerend pakket geen eenduidige stromingsrichting aanwezig is.

Op deze locatie is geen diepe peilbuis geplaatst.

Uit het Dinoloket is geen nabij gelegen representatief stijghoogteverloop beschikbaar.

Op grond van de verschillen tussen de freatisch grondwaterstanden zoals afgeleid uit de hydromorfe kenmerken en gegevens van stijghoogten in het watervoerend pakket concluderen wij dat er geen duidelijk verschil is in stijghoogte. Er is daarmee geen sprake is van een duidelijke infiltratie- of kwelsituatie.

De locatie is niet gelegen in een waterwingebied of boringsvrije zone.

#### 5.2.7 Resultaten voorgaande bodemonderzoeken

Er zijn geen bodemonderzoeken bekend die zijn uitgevoerd op deze locatie, of de informatie over de bodemonderzoeken resulteert niet in een gewijzigde onderzoekshypothese of -strategie.

#### 5.2.8 Opstelling onderzoekshypothese en onderzoeksstrategie

Conform de aanpak van de NEN 5740 dient, op basis van de resultaten van het vooronderzoek een onderzoekshypothese te worden vastgesteld. De hypothese geeft het volgende aan:

- of de bodem naar verwachting wel of niet verontreinigd is;
- de aard van de verontreinigende stoffen;
- de plaats van voorkomen van de verontreinigende stoffen;
- of de stoffen worden verwacht in grond en/of grondwater.

De onderzoekshypothese en onderzoeksstrategie voor het verkennend bodemonderzoek is onverdacht (ONV).

In paragraaf 5.3 is de onderzoeksstrategie (boringen, peilbuizen en analyses) uitgewerkt in de vorm van een onderzoeksinspanning (veldwerk en laboratorium).

### 5.3 *Veld- en laboratoriumonderzoek*

#### 5.3.1 *Veldonderzoek*

Het veldonderzoek is verricht op 12 maart 2013 volgens de geldende richtlijnen. Het veldwerk heeft bestaan uit de volgende werkzaamheden:

- Het uitvoeren van een terreininspectie;
- Het uitvoeren van 6 handboringen;
- Het zintuiglijk beoordelen van het bij de boringen vrijkomende bodemmateriaal op bodemkundige eigenschappen en op eventueel aanwezige verontreinigingskenmerken, inclusief eventuele asbestverdachte materialen;
- Het nemen van monsters van het bij de boringen vrijkomende bodemmateriaal. De monstertrajecten zijn weergegeven aan de rechterzijde van de boorprofielen in bijlage 1-1;
- Het plaatsen van een peilbuis met een filterlengte van 1,0 m in een van de diepere boorgaten en opnemen grondwaterstand;
- Het doorpompen van de peilbuis direct na plaatsing hiervan.

Onderstaande werkzaamheden zijn op 21 maart 2013 verricht:

- Het opnemen van de grondwaterstand in de peilbuis;
- Het verrichten van veldmetingen: bepalen van de zuurgraad (pH) en het elektrisch geleidingsvermogen (Ec) van het grondwater;
- Het nemen van grondwatermonsters uit de peilbuis.

#### 5.3.2 *Laboratoriumonderzoek*

Een overzicht van het aantal en van de verrichte laboratoriumanalyses is weergegeven in tabel 5.3.1 en 5.3.2.

**Tabel 5.3.1: Overzicht veld- en laboratoriumonderzoek verkennend bodemonderzoek**

Onderzoeks-Strategie	Aantal boringen en peilbuizen			Aantal en soort analyses			
	0,5 m -mv	4,0 m -mv	4,0 m -mv met peilbuis	Grond		Grondwater	
ONV	4	1	1	2	Standaardpakket grond incl. lutum en organische stof	1	Standaardpakket grondwater

\* In de boorprofielen zijn nog 2 boringen opgenomen (boring 71507 en 71508). Deze boringen maken geen deel uit van het milieukundig bodemonderzoek, maar horen bij het civieltechnische en geohydrologisch onderzoek.

Voor de toegepaste methoden bij het laboratoriumonderzoek wordt verwezen naar bijlage 5-5.

5.3.3 Afwijkingen van de onderzoeksstrategie  
Er zijn geen afwijkingen geweest van de onderzoeksstrategie.

#### 5.4 Resultaten veldonderzoek

##### 5.4.1 Bodemopbouw en grondwatergegevens

De resultaten van de bodemkundige beoordeling van de boringen zijn in bijlage 1-1 in de vorm van boorprofielen weergegeven. Op basis van deze boorprofielen kan de bodemopbouw van maaiveld tot 4,0 m-mv (is maximale boordiepte) worden beschreven als matig tot sterk siltige klei.

In onderstaande tabel zijn de resultaten van de veldmetingen van het grondwater weergegeven.

**Tabel 5.4.1: Resultaten veldmetingen grondwater**

Peilbuis	Filterstelling (m -mv)	Grondwaterstand (m -mv)	pH (-)	Ec ( $\mu\text{S/cm}$ )
71501-1	1,9 – 2,9	1,05	7,5	1230

##### 5.4.2 Zintuiglijke waarnemingen

Tijdens het veldwerk zijn er zintuiglijk geen waarnemingen gedaan die duiden op een verontreiniging.

##### 5.4.3 Monsterselectie

De selectie van de te analyseren grondmonsters, zoals genoemd in onderstaande tabel, heeft plaatsgevonden op basis van de in de voorgaande paragrafen genoemde resultaten van het veldonderzoek.

De monsters zijn dusdanig geselecteerd dat, na uitvoering van de analyses, een zo representatief mogelijk beeld verkregen wordt van de milieuhygiënische kwaliteit van boven- en ondergrond. Voor de situering van de boringen en peilbuis wordt verwezen naar bijlage 5-1.

**Tabel 5.4.2: Monsterselectie**

Monstercode	Monstertraject (m -mv)	Boringnummers	Analysepakket
MMbg01	0,0 – 0,5	71501-1, 71502-1, 71503-1, 71504-1, 71505-1, 71506-1, 71503-2, 71504-2, 71505-2, 71506-2	Standaardpakket grond incl. lutum en organische stof
MMog01	0,7 – 1,8	71501-3, 71501-4, 71502-3, 71502-4	Standaardpakket grond incl. lutum en organische stof

## 5.5 Resultaten laboratoriumonderzoek

### 5.5.1 Analyseresultaten

De analysecertificaten met de resultaten van het laboratoriumonderzoek en een toelichting op de toegepaste analysemethoden zijn weergegeven in bijlage 5-2. In bijlage 5-3 zijn de getoetste analyseresultaten weergegeven.

### 5.5.2 Toetsingskader

Zie bijlage 5-4.

### 5.5.3 Overschrijdingen

Uit de toetsing van de gemeten waarden blijkt dat in enkele van de onderzochte monsters gehalten boven de toetsingswaarden zijn aangetroffen. Deze overschrijdingen zijn weergegeven in tabel 5.5.1 en 5.5.2 (grond) en tabel 5.5.3 (grondwater).

**Tabel 5.5.1: Overschrijdingen van de toetsingswaarden grondmonsters (Circulaire bodemsanering)**

Monster	Monstertraject (m -mv)	Boringnummers	Mate van verontreiniging		
			> AW	>T	> I
MMbg01	0,0 – 0,5	71501-1, 71502-1, 71503-1, 71504-1, 71505-1, 71506-1, 71503-2, 71504-2, 71505-2, 71506-2	-	-	-
MMog01	0,7 – 1,8	71501-3, 71501-4, 71502-3, 71502-4	Molybdeen	-	-

> AW : overschrijding van de Achtergrondwaarde

> T : overschrijding van de Tussenwaarde

> I : overschrijding van de Interventiewaarde

- : geen overschrijding

**Tabel 5.5.2: Overschrijdingen van de toetsingswaarden grondmonsters (Besluit bodemkwaliteit)**

Monster	Monstertraject (m -mv)	Boringnummers	Bodemkwaliteitsklasse generiek beleid			
			> AW	> MWw	>MWi	Oordeel*
MMbg01	0,0 – 0,5	71501-1, 71502-1, 71503-1, 71504-1, 71505-1, 71506-1, 71503-2, 71504-2, 71505-2, 71506-2	-	-	-	Achtergrondwaarde
MMog01	0,7 – 1,8	71501-3, 71501-4, 71502-3, 71502-4	Molybdeen	-	-	Achtergrondwaarde

> AW : overschrijding van de Achtergrondwaarde

> MWw : overschrijding van de maximale waarde Wonen

> MWi : overschrijding van de maximale waarde Industrie

- : geen overschrijding

\* : het betreft hier het oordeel voor ontvangende bodem.

**Tabel 5.5.3: Overschrijdingen van toetsingswaarden grondwatermonsters (Circulaire bodemsanering)**

Peilbuis	Filterstelling (m -mv)	Mate van verontreiniging		
		> S	> T	> I
71501-1	1,9 – 2,9	Barium, xylenen, naftaleen	-	-

> S : overschrijding van de Streefwaarde

> T : overschrijding van de Tussenwaarde

> I : overschrijding van de Interventiewaarde

- : geen overschrijding

## Conclusie

In de ondergrond is een lichte verhoging van de parameter molybdeen aangetoond. In het grondwater is een lichte verhoging van de parameters barium, xylenen en naftaleen aangetoond.

## 5.6 *Evaluatie*

### 5.6.1 *Algemeen*

In dit hoofdstuk vindt de evaluatie plaats van de resultaten van het veld- en laboratoriumonderzoek. Op basis hiervan is de milieuhygiënische kwaliteit van de bodem (grond en grondwater) beschreven.

### 5.6.2 *Milieuhygiënische kwaliteit van de bodem*

Uit de resultaten van het laboratoriumonderzoek blijkt het volgende:

- In de bovengrond zijn geen verontreinigingen aangetoond. In de ondergrond is een lichte verhoging van de parameter molybdeen aangetoond. Aangezien uit de boorprofielen geen aanwijzingen zijn af te leiden dat er sprake is van een verontreiniging, betreft het hier een van nature verhoogde achtergrondwaarde.
- In het grondwater is een lichte verhoging van de parameters barium, xylenen en naftaleen aangetoond. Verhoogde concentraties barium komen vaker voor in de regio en zijn van nature aanwezig. De herkomst van de verhoogde concentraties xylenen en naftaleen is onbekend.

### 5.6.3 *Conclusies en aanbevelingen*

Uit het uitgevoerde bodemonderzoek kan het volgende worden geconcludeerd:

- Op basis van de gemeten gehalten in grond en grondwater wordt de hypothese 'onverdacht' verworpen vanwege de aangetoonde verhoogde concentraties xylenen en naftaleen.
- Visueel zijn er in de boorprofielen geen aanwijzingen dat er sprake is van bodemverontreiniging.
- In zowel grond als grondwater wordt voor geen van de geanalyseerde parameters de waarde voor nader onderzoek (tussenwaarde) of de interventiewaarde overschreden.
- De gevonden gehalten in de bodem vormen in milieuhygiënische zin geen belemmering voor het toekomstige gebruik van de locatie.

Indien er grond van de locatie vrijkomt voor hergebruik elders, moet er rekening mee worden gehouden dat deze niet zonder meer vrij toepasbaar is. Op hergebruik van grond en baggerspecie is het Besluit bodemkwaliteit van toepassing. Hiervoor geldt een andere onderzoeksstrategie.

## 5.7 *Bijlagen H5*

Bijlage 5-1: Tekening met situering boringen en peilbuis

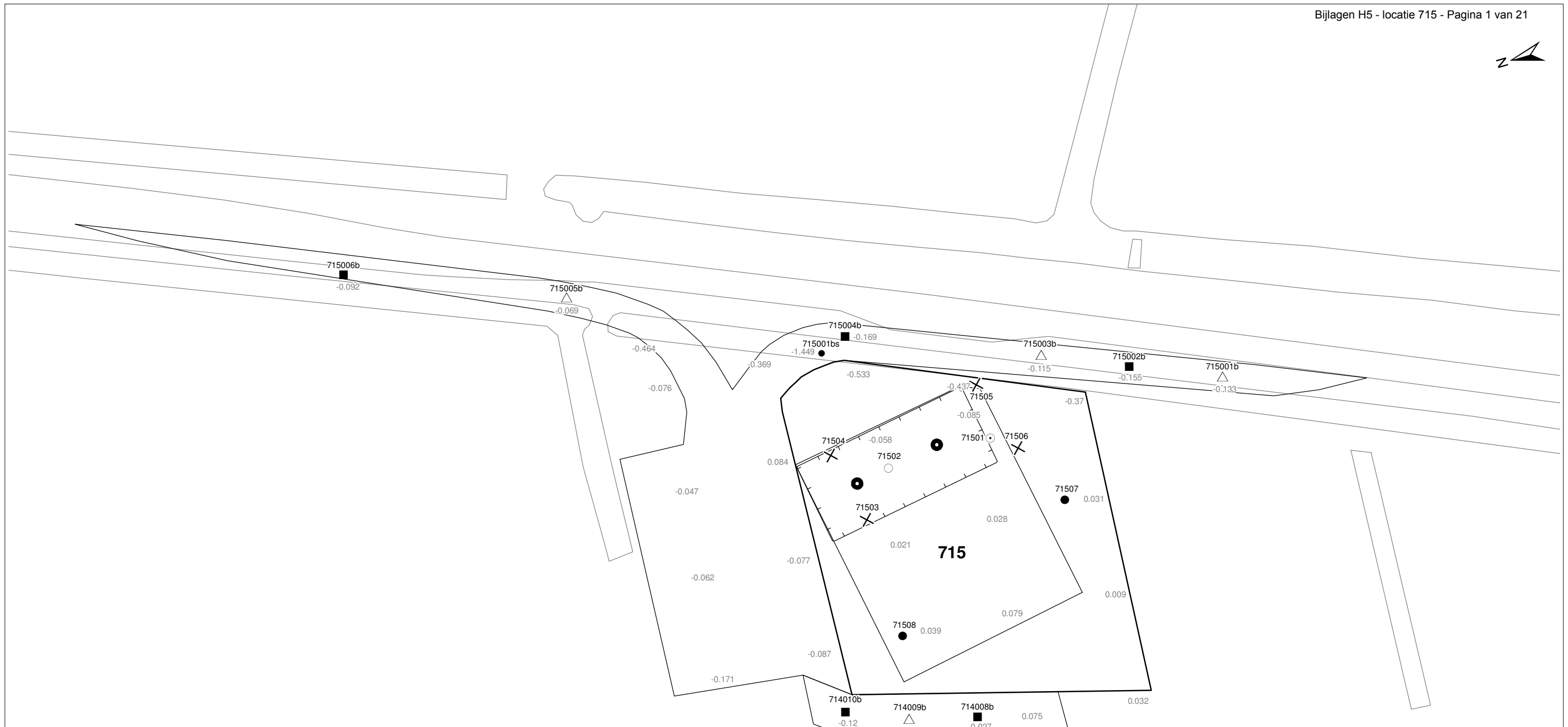
Bijlage 5-2: Analysecertificaten

Bijlage 5-3: Toetsing analyseresultaten

Bijlage 5-4: Toetsingskader


Bijlage 5-5: Kwaliteitsborging

Bijlage 5-6: Veldwerkverklaring



**Verklaring**

-  Werkterrein + bouwweg
-  Bouwput
-  Masten
-  Locatie handsondering met boring bouwwegen
-  Locatie boring bouwwegen
-  Locatie boring tot 0,50 m-mv
-  Locatie boring tot 1,20 m-mv
-  Locatie boring tot 4,00 m-mv
-  Locatie boring + peilbuis
-  Locatie slibmonster (Locatie)
-  Locatie slibmonster (Bouwweg)



Locatie VKA versie 2.5  
Bouwweg VKA versie 2.5.1

TITEL		<b>BOORPUNTEN KAART MAST : 715</b>		<b>Noord - West 380 kV</b>	
STATUS	GETEKEND DOOR <b>T. Cornea</b>	AFD.	PAR.	OPDRACHTGEVER <b>TenneT</b>	
	GECONTROLEERD DOOR <b>E. Aldershof</b>	AFD.	PAR.	OMSCHRIJVING WIJZIGING	GETEKEND BIJ <b>ARCADIS</b>
	VOOR AKKOORD <b>M. van Driel</b>	AFD.	PAR.	SCHAAL <b>1:1000</b>	DATUM 1e UITGAVE <b>08.04.2014</b>
VAKGEBIED	TEK. SOORT	PROJECT NR.	FORMAT <b>A3</b>	NUMMER <b>Mast nr. 715</b>	WLIZ NR. <b>1</b>

ARCADIS Regio B.V.  
T.a.v. Mw. M. de Lange  
Postbus 63  
9400 AB ASSEN

## Analysecertificaat

Datum: 22-03-2013

Hierbij ontvangt u de resultaten van het navolgende laboratoriumonderzoek.

Certificaatnummer	2013032375
Uw projectnummer	715
Uw projectnaam	
Uw ordernummer	B02032.000377
Monster(s) ontvangen	15-03-2013

Dit certificaat mag uitsluitend in zijn geheel worden gereproduceerd.  
Aanvullende informatie behorend bij dit analysecertificaat kunt U vinden in het overzicht "Specificaties Analysemethoden". Extra exemplaren zijn verkrijgbaar bij de afdeling Verkoop en Advies.

De grondmonsters worden tot 6 weken na datum ontvangst bewaard en watermonsters tot 2 weken na datum ontvangst. Zonder tegenbericht worden de monsters nadien afgevoerd.  
Indien de monsters langer bewaard dienen te blijven verzoeken wij U dit exemplaar uiterlijk 1 week voor afloop van de standaardbewaarperiode ondertekend aan ons te retourneren. Voor de kosten van het langer bewaren van monsters verwijzen wij naar de prijslijst.

Bewaren tot:

Datum:

Naam:

Handtekening:

Wij vertrouwen erop uw opdracht hiermee naar verwachting te hebben uitgevoerd, mocht U naar aanleiding van dit analysecertificaat nog vragen hebben verzoeken wij U contact op te nemen met de afdeling Verkoop en Advies.

Met vriendelijke groet,

Eurofins Analytico B.V.



Ing. A. Veldhuizen  
Technical Manager

Eurofins Analytico B.V.

Gildeweg 44-46  
3771 NB Barneveld  
P.O. Box 459  
3770 AL Barneveld NL

Tel. +31 (0)34 242 63 00  
Fax +31 (0)34 242 63 99  
E-mail [info-env@eurofins.nl](mailto:info-env@eurofins.nl)  
Site [www.eurofins.nl](http://www.eurofins.nl)

BNP Paribas S.A. 227 9245 25  
VAT/BTW No. NL 8043.14.883.B01  
KvK No. 09088623  
IBAN: NL71BNPA0227924525  
BIC: BNPANL2A

Eurofins Analytico B.V. is erkend door het Vlaamse Gewest (OVAM en Dep. LNE), het Brusselse Gewest (BIM), het Waalse Gewest (DGRNE-OWD) en door de overheden van Frankrijk en Luxemburg (MEV).



**Analysecertificaat**

Uw projectnummer	715	Certificaatnummer/Versie	2013032375/1
Uw projectnaam		Startdatum	15-03-2013
Uw ordernummer	B02032.000377	Rapportagedatum	22-03-2013/10:54
Datum monstername	12-03-2013	Bijlage	A, B, C
Monsternemer	jan uitham	Pagina	1/2
Monstermatrix	Grond; Grond (AS3000)		
Projectcode	2794 - Arcadis - TenneT Noord-West 380 kV		

Analyse	Eenheid	1	2
<b>Voorbehandeling</b>			
Cryogeen malen AS3000		Uitgevoerd	Uitgevoerd
<b>Bodemkundige analyses</b>			
S Droge stof	% (m/m)	76.8	
S Droge stof	% (m/m)		23.7
S Organische stof	% (m/m) ds	3.3	<0.5
Q Gloeiorest	% (m/m) ds	95.5	97.6
S Korrelgrootte < 2 µm (Lutum)	% (m/m) ds	17.8	
S Korrelgrootte < 2 µm	% (m/m) ds		65.5
<b>Metalen</b>			
S Barium (Ba)	mg/kg ds	28	58
S Cadmium (Cd)	mg/kg ds	<0.17	0.22
S Kobalt (Co)	mg/kg ds	8.8	18
S Koper (Cu)	mg/kg ds	6.8	15
S Kwik (Hg)	mg/kg ds	<0.050	0.054
S Molybdeen (Mo)	mg/kg ds	<1.5	1.6
S Nikkel (Ni)	mg/kg ds	22	50
S Lood (Pb)	mg/kg ds	18	34
S Zink (Zn)	mg/kg ds	56	120
<b>Minerale olie</b>			
Minerale olie (C10-C12)	mg/kg ds	<3.0	23
Minerale olie (C12-C16)	mg/kg ds	<5.0	<15
Minerale olie (C16-C21)	mg/kg ds	<6.0	<18
Minerale olie (C21-C30)	mg/kg ds	<12	<36
Minerale olie (C30-C35)	mg/kg ds	<6.0	<18
Minerale olie (C35-C40)	mg/kg ds	<6.0	<18
S Minerale olie totaal (C10-C40)	mg/kg ds	<38	<38
<b>Polychloorbifenylen, PCB</b>			
S PCB 28	mg/kg ds	<0.0010	<0.0010
S PCB 52	mg/kg ds	<0.0010	<0.0010

**Nr. Monsteromschrijving**

1	71501 (0-25) 71502 (0-25) 71503 (0-25) 71503 (25-50) 71504 (0-25) 71504 (25-50) 71505 (0-25) 71505 (
2	71501 (75-125) 71501 (125-175) 71502 (70-120) 71502 (120-160)

**Analytico-nr.**

 7449048  
7449049

Q: door RvA geaccrediteerde verrichting

A: AP04 erkende verrichting

S: AS 3000 erkende verrichting

Dit certificaat mag uitsluitend in zijn geheel worden gereproduceerd.

Eurofins Analytico B.V.

 Gildeweg 44-46  
3771 NB Barneveld  
P.O. Box 459  
3770 AL Barneveld NL  
Tel. +31 (0)34 242 63 00  
Fax +31 (0)34 242 63 99  
E-mail info-env@eurofins.nl  
Site www.eurofins.nl

 BNP Paribas S.A. 227 9245 25  
VAT/BTW No. NL 8043.14.883.B01  
KvK No. 09088623  
IBAN: NL71BNP0227924525  
BIC: BNPANL2A

Eurofins Analytico B.V. is erkend door het Vlaamse Gewest (OVAM en Dep. LNE), het Brusselse Gewest (BIM), het Waalse Gewest (DGRNE-OWD) en door de overheden van Frankrijk en Luxemburg (MEV).



**Analysecertificaat**

Uw projectnummer	715	Certificaatnummer/Versie	2013032375/1
Uw projectnaam		Startdatum	15-03-2013
Uw ordernummer	B02032.000377	Rapportagedatum	22-03-2013/10:54
Datum monstername	12-03-2013	Bijlage	A, B, C
Monsternemer	jan uitham	Pagina	2/2
Monstermatrix	Grond; Grond (AS3000)		
Projectcode	2794 - Arcadis - TenneT Noord-West 380 kV		

Analyse	Eenheid	1	2
S PCB 101	mg/kg ds	<0.0010	<0.0010
S PCB 118	mg/kg ds	<0.0010	<0.0010
S PCB 138	mg/kg ds	<0.0010	<0.0010
S PCB 153	mg/kg ds	<0.0010	<0.0010
S PCB 180	mg/kg ds	<0.0010	<0.0010
S PCB (som 7) (factor 0,7)	mg/kg ds	0.0049 <sup>1)</sup>	0.0049 <sup>1)</sup>
<b>Polycyclische Aromatische Koolwaterstoffen, PAK</b>			
S Naftaleen	mg/kg ds	<0.050	<0.050
S Fenanthreen	mg/kg ds	<0.050	<0.050
S Anthraceen	mg/kg ds	<0.050	<0.050
S Fluorantheen	mg/kg ds	<0.050	<0.050
S Benzo(a)anthraceen	mg/kg ds	<0.050	<0.050
S Chryseen	mg/kg ds	<0.050	<0.050
S Benzo(k)fluorantheen	mg/kg ds	<0.050	<0.050
S Benzo(a)pyreen	mg/kg ds	<0.050	<0.050
S Benzo(ghi)peryleen	mg/kg ds	<0.050	<0.050
S Indeno(123-cd)pyreen	mg/kg ds	<0.050	<0.050
S PAK VROM (10) (factor 0,7)	mg/kg ds	0.35 <sup>1)</sup>	0.35 <sup>1)</sup>

**Nr. Monsteromschrijving**

1	71501 (0-25) 71502 (0-25) 71503 (0-25) 71503 (25-50) 71504 (0-25) 71504 (25-50) 71505 (0-25) 71505 (
2	71501 (75-125) 71501 (125-175) 71502 (70-120) 71502 (120-160)

**Analytico-nr.**

 7449048  
 7449049

Eurofins Analytico B.V.


 Q: door RvA geaccrediteerde verrichting  
 A: AP04 erkende verrichting  
 S: AS 3000 erkende verrichting

Dit certificaat mag uitsluitend in zijn geheel worden gereproduceerd.

**Akkoord  
Pr.coörd.**

 Gildeweg 44-46  
 3771 NB Barneveld  
 P.O. Box 459  
 3770 AL Barneveld NL  
 Tel. +31 (0)34 242 63 00  
 Fax +31 (0)34 242 63 99  
 E-mail info-env@eurofins.nl  
 Site www.eurofins.nl

 BNP Paribas S.A. 227 9245 25  
 VAT/BTW No. NL 8043.14.883.B01  
 KvK No. 09088623  
 IBAN: NL71BNP0227924525  
 BIC: BNPANL2A

Eurofins Analytico B.V. is erkend door het Vlaamse Gewest (OVAM en Dep. LNE), het Brusselse Gewest (BIM), het Waalse Gewest (DGRNE-OWD) en door de overheden van Frankrijk en Luxemburg (MEV).

**Bijlage (A) met deelmonsterinformatie behorende bij analysecertificaat 2013032375/1**

Pagina 1/1

Analytico-nr.	Boornr	Omschrijving	Van	Tot	Barcode	Monsteromschrijving
7449048	71501	1	0	25	0530807346	71501 (0-25) 71502 (0-25) 71503 (0-25)
7449048	71502	1	0	25	0530807348	
7449048	71503	1	0	25	0530807341	
7449048	71504	1	0	25	0530807338	
7449048	71505	1	0	25	0530807334	
7449048	71506	1	0	25	0530807507	
7449048	71503	2	25	50	0530807340	
7449048	71504	2	25	50	0530807336	
7449048	71505	2	25	50	0530807337	
7449048	71506	2	25	50	0530807335	
7449049	71501	3	75	125	0530807343	71501 (75-125) 71501 (125-175)
7449049	71502	3	70	120	0530807345	
7449049	71501	4	125	175	0530807344	
7449049	71502	4	120	160	0530807339	



**Eurofins Analytico B.V.**

Gildeweg 44-46  
3771 NB Barneveld  
P.O. Box 459  
3770 AL Barneveld NL

Tel. +31 (0)34 242 63 00  
Fax +31 (0)34 242 63 99  
E-mail [info-env@eurofins.nl](mailto:info-env@eurofins.nl)  
Site [www.eurofins.nl](http://www.eurofins.nl)

BNP Paribas S.A. 227 9245 25  
VRT/BTW No. NL 8043.14.883.B01  
KvK No. 09088623  
IBAN: NL71BNPA0227924525  
BIC: BNPANL2A

Eurofins Analytico B.V. is erkend door het Vlaamse Gewest (OVAM en Dep. LNE), het Brusselse Gewest (BIM), het Waalse Gewest (DGRNE-OWD) en door de overheden van Frankrijk en Luxemburg (MEV).

**Bijlage (B) met opmerkingen behorende bij analysecertificaat 2013032375/1**

Pagina 1/1

**Opmerking 1)**De toetswaarde van de som is gelijk aan de sommatie van  $0,7 \star RG$ **Eurofins Analytico B.V.**

Gildeweg 44-46      Tel. +31 (0)34 242 63 00  
3771 NB Barneveld      Fax +31 (0)34 242 63 99  
P.O. Box 459      E-mail [info-env@eurofins.nl](mailto:info-env@eurofins.nl)  
3770 AL Barneveld NL      Site [www.eurofins.nl](http://www.eurofins.nl)

BNP Paribas S.A. 227 9245 25  
VAT/BTW No. NL 8043.14.883.B01  
KvK No. 09088623  
IBAN: NL71BNPA0227924525  
BIC: BNPANL2A

Eurofins Analytico B.V. is erkend door het Vlaamse Gewest (OVAM en Dep. LNE), het Brusselse Gewest (BIM), het Waalse Gewest (DGRNE-OWD) en door de overheden van Frankrijk en Luxemburg (MEV).

**Bijlage (C) met methodeverwijzingen behorende bij analysecertificaat 2013032375/1**

Pagina 1/1

Analyse	Methode	Techniek	Referentiemethode
Cryogeen malen AS3000	W0106	Voorbehandeling	Cf. AS3000
Droge stof	W0104	Gravimetrie	Cf. pb 3010-2 en Gw. NEN-ISO 11465
Droge Stof	W0104	Gravimetrie	Cf. pb 3010-2 en Gw. NEN-ISO 11465
Organische stof/Gloeirest	W0109	Gravimetrie	Cf. pb 3010-3 en cf. NEN 5754
Korrelgrootte < 2 µm (Lutum)	W0173	Sedimentatie	Cf. pb 3010-4 en cf. NEN 5753
Korrelgrootte < 2 µm (Lutum) Sedimentatie	W0105	Sedimentatie	Cf. pb 3010-6 en cf. NEN 5753
Barium (Ba)	W0423	ICP-MS	Cf. pb 3010-5 en cf. NEN-EN-ISO 17294-2
Cadmium (Cd)	W0423	ICP-MS	Cf. pb 3010-5 en cf. NEN-EN-ISO 17294-2
Kobalt (Co)	W0423	ICP-MS	Cf. pb 3010-5 en cf. NEN-EN-ISO 17294-2
Koper (Cu)	W0423	ICP-MS	Cf. pb 3010-5 en cf. NEN-EN-ISO 17294-2
Kwik (Hg)	W0423	ICP-MS	Cf. pb 3010-5 en cf. NEN-EN-ISO 17294-2
Molybdeen (Mo)	W0423	ICP-MS	Cf. pb 3010-5 en cf. NEN-EN-ISO 17294-2
Nikkel (Ni)	W0423	ICP-MS	Cf. pb 3010-5 en cf. NEN-EN-ISO 17294-2
Lood (Pb)	W0423	ICP-MS	Cf. pb 3010-5 en cf. NEN-EN-ISO 17294-2
Zink (Zn)	W0423	ICP-MS	Cf. pb 3010-5 en cf. NEN-EN-ISO 17294-2
Minerale Olie (GC)	W0202	GC-FID	Cf. pb 3010-7 en cf. NEN 6978
Polychloorbifenylen (PCB)	W0271	GC-MS	Cf. pb 3010-8 en gw. NEN 6980
PAK (VROM)	W0271	GC-MS	Cf. pb. 3010-6 en gw. NEN-ISO 18287
PAK som AS3000/AP04	W0271	GC-MS	Cf. pb. 3010-6 en gw. NEN-ISO 18287

Nadere informatie over de toegepaste onderzoeksmethoden alsmede een classificatie van de meetonzekerheid staan vermeld in ons overzicht "Specificaties analysemethoden", versie 2011.

**Eurofins Analytico B.V.**

Gildeweg 44-46  
3771 NB Barneveld  
P.O. Box 459  
3770 AL Barneveld NL

Tel. +31 (0)34 242 63 00  
Fax +31 (0)34 242 63 99  
E-mail [info-env@eurofins.nl](mailto:info-env@eurofins.nl)  
Site [www.eurofins.nl](http://www.eurofins.nl)

BNP Paribas S.A. 227 9245 25  
VAT/BTW No. NL 8043.14.883.B01  
KvK No. 09088623  
IBAN: NL71BNPA0227924525  
BIC: BNPANL2A

Eurofins Analytico B.V. is erkend door het Vlaamse Gewest (OVAM en Dep. LNE), het Brusselse Gewest (BIM), het Waalse Gewest (DGRNE-OWD) en door de overheden van Frankrijk en Luxemburg (MEV).

ARCADIS Regio B.V.  
T.a.v. Mw. M. de Lange  
Postbus 63  
9400 AB ASSEN

## Analyscertificaat

Datum: 28-03-2013

Hierbij ontvangt u de resultaten van het navolgende laboratoriumonderzoek.

Certificaatnummer/Versie	2013035655/1
Uw projectnummer	715
Uw projectnaam	
Uw ordernummer	B02032.000377
Monster(s) ontvangen	22-03-2013

Dit certificaat mag uitsluitend in zijn geheel worden gereproduceerd.  
Aanvullende informatie behorend bij dit analysecertificaat kunt U vinden in het overzicht "Specificaties Analysemethoden". Extra exemplaren zijn verkrijgbaar bij de afdeling Verkoop en Advies.

De grondmonsters worden tot 6 weken na datum ontvangst bewaard en watermonsters tot 2 weken na datum ontvangst. Zonder tegenbericht worden de monsters nadien afgevoerd.  
Indien de monsters langer bewaard dienen te blijven verzoeken wij U dit exemplaar uiterlijk 1 week voor afloop van de standaardbewaarperiode ondertekend aan ons te retourneren. Voor de kosten van het langer bewaren van monsters verwijzen wij naar de prijslijst.

Bewaren tot:

Datum:

Naam:

Handtekening:

Wij vertrouwen erop uw opdracht hiermee naar verwachting te hebben uitgevoerd, mocht U naar aanleiding van dit analysecertificaat nog vragen hebben verzoeken wij U contact op te nemen met de afdeling Verkoop en Advies.

Met vriendelijke groet,

Eurofins Analytico B.V.



Ing. A. Veldhuizen  
Technical Manager

Eurofins Analytico B.V.

Gildeweg 44-46  
3771 NB Barneveld  
P.O. Box 459  
3770 AL Barneveld NL

Tel. +31 (0)34 242 63 00  
Fax +31 (0)34 242 63 99  
E-mail [info-env@eurofins.nl](mailto:info-env@eurofins.nl)  
Site [www.eurofins.nl](http://www.eurofins.nl)

BNP Paribas S.A. 227 9245 25  
VAT/BTW No. NL 8043.14.883.B01  
KvK No. 09088623  
IBAN: NL71BNPA0227924525  
BIC: BNPANL2A

Eurofins Analytico B.V. is erkend door het Vlaamse Gewest (OVAM en Dep. LNE), het Brusselse Gewest (BIM), het Waalse Gewest (DGRNE-OWD) en door de overheden van Frankrijk en Luxemburg (MEV).

## Analysecertificaat

Uw projectnummer	715	Certificaatnummer/Versie	2013035655/1
Uw projectnaam		Startdatum	22-03-2013
Uw ordernummer	B02032.000377	Rapportagedatum	28-03-2013/11:52
Datum monstername	21-03-2013	Bijlage	A, B, C
Monsternemer	jan uitham	Pagina	1/2
Monstermatrix	Water; Water (AS3000)		
Projectcode	2794 - Arcadis - TenneT Noord-West 380 kV		

Analyse	Eenheid	1
<b>Metalen</b>		
S Barium (Ba)	µg/L	110
S Cadmium (Cd)	µg/L	<0.80
S Kobalt (Co)	µg/L	<5.0
S Koper (Cu)	µg/L	<15
S Kwik (Hg)	µg/L	<0.050
S Molybdeen (Mo)	µg/L	<3.6
S Nikkel (Ni)	µg/L	<15
S Lood (Pb)	µg/L	<15
S Zink (Zn)	µg/L	<60
<b>Vluchtige Aromatische Koolwaterstoffen</b>		
S Benzeen	µg/L	<0.20
S Toluene	µg/L	<0.30
S Ethylbenzeen	µg/L	<0.30
S o-Xyleen	µg/L	0.44
S m,p-Xyleen	µg/L	0.77
S Xylenen (som) factor 0,7	µg/L	1.2
BTEX (som)	µg/L	1.2
S Naftaleen	µg/L	0.38
S Styreen	µg/L	<0.30
<b>Vluchtige organische halogeenkoolwaterstoffen</b>		
S Dichloormethaan	µg/L	<0.20
S Trichloormethaan	µg/L	<0.60
S Tetrachloormethaan	µg/L	<0.10
S Trichlooretheen	µg/L	<0.60
S Tetrachlooretheen	µg/L	<0.10
S 1,1-Dichloorethaan	µg/L	<0.60
S 1,2-Dichloorethaan	µg/L	<0.60
S 1,1,1-Trichloorethaan	µg/L	<0.10
S 1,1,2-Trichloorethaan	µg/L	<0.10
S cis 1,2-Dichlooretheen	µg/L	<0.10

Nr. **Monsteromschrijving**  
1 71501 (200-300)

Analytico-nr.  
7461486

Q: door RvA geaccrediteerde verrichting  
A: AP04 erkende verrichting  
S: AS 3000 erkende verrichting

Dit certificaat mag uitsluitend in zijn geheel worden gereproduceerd.

Eurofins Analytico B.V.

Gildeweg 44-46  
3771 NB Barneveld  
P.O. Box 459  
3770 AL Barneveld NL  
Tel. +31 (0)34 242 63 00  
Fax +31 (0)34 242 63 99  
E-mail info-env@eurofins.nl  
Site www.eurofins.nl

BNP Paribas S.A. 227 9245 25  
VAT/BTW No. NL 8043.14.883.B01  
KvK No. 09088623  
IBAN: NL71BNPA0227924525  
BIC: BNPANL2A

Eurofins Analytico B.V. is erkend door het Vlaamse Gewest (OVAM en Dep. LNE), het Brusselse Gewest (BIM), het Waalse Gewest (DGRNE-OWD) en door de overheden van Frankrijk en Luxemburg (MEV).



## Analysecertificaat

Uw projectnummer	715	Certificaatnummer/Versie	2013035655/1
Uw projectnaam		Startdatum	22-03-2013
Uw ordernummer	B02032.000377	Rapportagedatum	28-03-2013/11:52
Datum monstername	21-03-2013	Bijlage	A, B, C
Monsternemer	jan uitham	Pagina	2/2
Monstermatrix	Water; Water (AS3000)		
Projectcode	2794 - Arcadis - TenneT Noord-West 380 kV		

Analyse	Eenheid	1
S trans 1,2-Dichlooretheen	µg/L	<0.10
CKW (som)	µg/L	<3.2
S Tribroommethaan	µg/L	<2.0
S Vinylchloride	µg/L	<0.10
S 1,1-Dichlooretheen	µg/L	<0.10
S 1,2-Dichloorethenen (Som) factor 0,7	µg/L	0.14 <sup>1)</sup>
S 1,1-Dichloorpropaan	µg/L	<0.25
S 1,2-Dichloorpropaan	µg/L	<0.25
S 1,3-Dichloorpropaan	µg/L	<0.25
S Dichloorpropanen som factor 0.7	µg/L	0.52
<b>Minerale olie</b>		
Minerale olie (C10-C12)	µg/L	<8.0
Minerale olie (C12-C16)	µg/L	<15
Minerale olie (C16-C21)	µg/L	20
Minerale olie (C21-C30)	µg/L	<31
Minerale olie (C30-C35)	µg/L	16
Minerale olie (C35-C40)	µg/L	<15
S Minerale olie totaal (C10-C40)	µg/L	<100

Nr. **Monsteromschrijving**  
1 71501 (200-300)

**Analytico-nr.**  
7461486

Eurofins Analytico B.V.



Q: door RvA geaccrediteerde verrichting  
A: AP04 erkende verrichting  
S: AS 3000 erkende verrichting

Dit certificaat mag uitsluitend in zijn geheel worden gereproduceerd.

**Akkoord**  
**Pr.coörd.**



Gildeweg 44-46  
3771 NB Barneveld  
P.O. Box 459  
3770 AL Barneveld NL  
Tel. +31 (0)34 242 63 00  
Fax +31 (0)34 242 63 99  
E-mail info-env@eurofins.nl  
Site www.eurofins.nl

BNP Paribas S.A. 227 9245 25  
VAT/BTW No. NL 8043.14.883.B01  
KvK No. 09088623  
IBAN: NL71BNP0227924525  
BIC: BNPANL2A

Eurofins Analytico B.V. is erkend door het Vlaamse Gewest (OVAM en Dep. LNE), het Brusselse Gewest (BIM), het Waalse Gewest (DGRNE-OWD) en door de overheden van Frankrijk en Luxemburg (MEV).



**Bijlage (A) met deelmonsterinformatie behorende bij analysecertificaat 2013035655/1**

Pagina 1/1

Analytico-nr.	Boornr	Omschrijving	Van	Tot	Barcode	Monsteromschrijving
7461486	71501	1	200	300	0691400858	71501 (200-300)
7461486	71501	2	200	300	0700554328	



**Eurofins Analytico B.V.**

Gildeweg 44-46  
3771 NB Barneveld  
P.O. Box 459  
3770 AL Barneveld NL

Tel. +31 (0)34 242 63 00  
Fax +31 (0)34 242 63 99  
E-mail [info-env@eurofins.nl](mailto:info-env@eurofins.nl)  
Site [www.eurofins.nl](http://www.eurofins.nl)

BNP Paribas S.A. 227 9245 25  
VAT/BTW No. NL 8043.14.883.B01  
KvK No. 09088623  
IBAN: NL71BNPA0227924525  
BIC: BNPANL2A

Eurofins Analytico B.V. is erkend door het Vlaamse Gewest (OVAM en Dep. LNE), het Brusselse Gewest (BIM), het Waalse Gewest (DGRNE-OWD) en door de overheden van Frankrijk en Luxemburg (MEV).

**Bijlage (B) met opmerkingen behorende bij analysecertificaat 2013035655/1**

Pagina 1/1

**Opmerking 1)**De toetswaarde van de som is gelijk aan de sommatie van  $0,7 \star RG$ **Eurofins Analytico B.V.**

Gildeweg 44-46      Tel. +31 (0)34 242 63 00  
3771 NB Barneveld      Fax +31 (0)34 242 63 99  
P.O. Box 459      E-mail info-env@eurofins.nl  
3770 AL Barneveld NL      Site www.eurofins.nl

BNP Paribas S.A. 227 9245 25  
VAT/BTW No. NL 8043.14.883.B01  
KvK No. 09088623  
IBAN: NL71BNPA0227924525  
BIC: BNPANL2A

Eurofins Analytico B.V. is erkend door het Vlaamse Gewest (OVAM en Dep. LNE), het Brusselse Gewest (BIM), het Waalse Gewest (DGRNE-OWD) en door de overheden van Frankrijk en Luxemburg (MEV).

**Bijlage (C) met methodeverwijzingen behorende bij analysecertificaat 2013035655/1**

Pagina 1/1

Analyse	Methode	Techniek	Referentiemethode
Aromaten (BTEXN)	W0254	HS-GC-MS	Cf. pb 3130-1
Barium (Ba)	W0421	ICP-MS	Cf. pb 3110-3 en cf. NEN-EN-ISO 17294-2
Cadmium (Cd)	W0421	ICP-MS	Cf. pb 3110-3 en cf. NEN-EN-ISO 17294-2
Kobalt (Co)	W0421	ICP-MS	Cf. pb 3110-3 en cf. NEN-EN-ISO 17294-2
Koper (Cu)	W0421	ICP-MS	Cf. pb 3110-3 en cf. NEN-EN-ISO 17294-2
Kwik (Hg)	W0421	ICP-MS	Cf. pb 3110-3 en cf. NEN-EN-ISO 17294-2
Molybdeen (Mo)	W0421	ICP-MS	Cf. pb 3110-3 en cf. NEN-EN-ISO 17294-2
Nikkel (Ni)	W0421	ICP-MS	Cf. pb 3110-3 en cf. NEN-EN-ISO 17294-2
Lood (Pb)	W0421	ICP-MS	Cf. pb 3110-3 en cf. NEN-EN-ISO 17294-2
Zink (Zn)	W0421	ICP-MS	Cf. pb 3110-3 en cf. NEN-EN-ISO 17294-2
Xylenen som AS3000	W0254	HS-GC-MS	Cf. pb 3130-1
Styreen	W0254	HS-GC-MS	Cf. pb 3130-1
VOCL (11)	W0254	HS-GC-MS	Cf. pb 3130-1
tribroomethaan	W0254	HS-GC-MS	Cf. pb 3130-1
CKW : Vinylchloride	W0254	HS-GC-MS	Cf. pb 3130-1
CKW : 1,1-Dichlooretheen HS	W0254	HS-GC-MS	Cf. pb 3130-1
DiClEtheen som AS3000	W0254	HS-GC-MS	Cf. pb 3130-1
1,1-dichloorpropaan	W0254	HS-GC-MS	Cf. pb 3130-1
1,2-Dichloorpropaan	W0254	HS-GC-MS	Cf. pb 3130-1
1,3-dichloorpropaan	W0254	HS-GC-MS	Cf. pb 3130-1
DiChlprop. som AS300	W0254	HS-GC-MS	Cf. pb 3130-2 en gw. NEN EN ISO 15680
Minerale Olie (GC)	W0215	LVI-GC-FID	Cf. pb 3110-5

Nadere informatie over de toegepaste onderzoeksmethoden alsmede een classificatie van de meetonzekerheid staan vermeld in ons overzicht "Specificaties analysemethoden", versie 2011.

**Eurofins Analytico B.V.**

Gildeweg 44-46  
3771 NB Barneveld  
P.O. Box 459  
3770 AL Barneveld NL

Tel. +31 (0)34 242 63 00  
Fax +31 (0)34 242 63 99  
E-mail [info-env@eurofins.nl](mailto:info-env@eurofins.nl)  
Site [www.eurofins.nl](http://www.eurofins.nl)

BNP Paribas S.A. 227 9245 25  
VAT/BTW No. NL 8043.14.883.B01  
KvK No. 09088623  
IBAN: NL71BNP0227924525  
BIC: BNPANL2A

Eurofins Analytico B.V. is erkend door het Vlaamse Gewest (OVAM en Dep. LNE), het Brusselse Gewest (BIM), het Waalse Gewest (DGRNE-OWD) en door de overheden van Frankrijk en Luxemburg (MEV).

## Toetsing: S en I 2012 incl Barium

Uw projectnummer	715
Uw projectnaam	
Uw ordernummer	B02032.000377
Datum monsternamen	12-03-2013
Monsternemer	jan uitham
Certificaatnummer	2013032375
Startdatum	15-03-2013
Rapportagedatum	22-03-2013

Analyse	Eenheid	71501 (0-25) 7151	71501 (75-125) 7152
<b>Bodemtype correctie</b>			
Organische stof		3,3	0,5
Korrelgrootte < 2 µm (Lutum)		17,8	65,5
<b>Voorbehandeling</b>			
Cryogeen malen AS3000		Uitgevoerd	Uitgevoerd
<b>Bodemkundige analyses</b>			
Droge stof	% (m/m)	76,8	
Organische stof	% (m/m) ds	3,3	<0,5
Gloeirest	% (m/m) ds	95,5	97,6
Korrelgrootte < 2 µm (Lutum)	% (m/m) ds	17,8	
Droge stof	% (m/m)		23,7
Korrelgrootte < 2 µm	% (m/m) ds		65,5
<b>Metalen</b>			
Barium (Ba)	mg/kg ds	28 -	58 -
Cadmium (Cd)	mg/kg ds	<0,17 -	0,22 -
Kobalt (Co)	mg/kg ds	8,8 -	18 -
Koper (Cu)	mg/kg ds	6,8 -	15 -
Kwik (Hg)	mg/kg ds	<0,050 -	0,054 -
Molybdeen (Mo)	mg/kg ds	<1,5 -	1,6 *
Nikkel (Ni)	mg/kg ds	22 -	50 -
Lood (Pb)	mg/kg ds	18 -	34 -
Zink (Zn)	mg/kg ds	56 -	120 -
<b>Minerale olie</b>			
Minerale olie (C10-C12)	mg/kg ds	<3,0	23
Minerale olie (C12-C16)	mg/kg ds	<5,0	<15
Minerale olie (C16-C21)	mg/kg ds	<6,0	<18
Minerale olie (C21-C30)	mg/kg ds	<12	<36
Minerale olie (C30-C35)	mg/kg ds	<6,0	<18
Minerale olie (C35-C40)	mg/kg ds	<6,0	<18
Minerale olie totaal (C10-C40)	mg/kg ds	<38 -	<38 -
<b>Polychloorbifenylen, PCB</b>			
PCB 28	mg/kg ds	<0,0010	<0,0010
PCB 52	mg/kg ds	<0,0010	<0,0010
PCB 101	mg/kg ds	<0,0010	<0,0010
PCB 118	mg/kg ds	<0,0010	<0,0010
PCB 138	mg/kg ds	<0,0010	<0,0010
PCB 153	mg/kg ds	<0,0010	<0,0010
PCB 180	mg/kg ds	<0,0010	<0,0010
PCB (som 7) (factor 0,7)	mg/kg ds	0,0049 -	0,0049 -
<b>Polycyclische Aromatische Koolwaterstoffen, PAK</b>			
Naftaleen	mg/kg ds	<0,050	<0,050
Fenantheen	mg/kg ds	<0,050	<0,050
Anthraceen	mg/kg ds	<0,050	<0,050
Fluorantheen	mg/kg ds	<0,050	<0,050
Benzo(a)anthraceen	mg/kg ds	<0,050	<0,050
Chryseen	mg/kg ds	<0,050	<0,050
Benzo(k)fluorantheen	mg/kg ds	<0,050	<0,050
Benzo(a)pyreen	mg/kg ds	<0,050	<0,050
Benzo(ghi)perylene	mg/kg ds	<0,050	<0,050
Indeno(123-cd)pyreen	mg/kg ds	<0,050	<0,050
PAK VROM (10) (factor 0,7)	mg/kg ds	0,35 -	0,35 -

## Legenda

Monsternr	Analytico-nr
71501 (0-25) 71502 (0-25) 71503 (0-25) 71503 (7449048)	
71501 (75-125) 71501 (125-175) 71502 (70-120) 7449049	

< streefwaarde/aw2000 of RG	-
> streefwaarde/aw2000	*
> Tussenwaarde (T)	**
> Interventiewaarde (I)	***

Niet getoetst

Deze toetsing is met de grootste zorg samengesteld.

Eurofins Analytico B.V. is echter niet verantwoordelijk voor de uitkomst van deze toetsing.

Mocht u een probleem in deze toetsing signaleren, dan verzoeken

wij u vriendelijk dit door te geven aan [pais.helpdesk@analytico.com](mailto:pais.helpdesk@analytico.com)

**Toetsing: S en I 2012 incl Barium**

Uw projectnummer 715  
 Uw projectnaam  
 Uw ordernummer B02032.000377  
 Datum monsternamen 21-03-2013  
 Monsternemer jan uitham  
 Certificaatnummer 2013035655  
 Startdatum 22-03-2013  
 Rapportagedatum 28-03-2013

Analyse	Eenheid	71501 (200-300)
---------	---------	-----------------

**Metalen**

Barium (Ba)	µg/L	110 *
Cadmium (Cd)	µg/L	<0,80 -
Kobalt (Co)	µg/L	<5,0 -
Koper (Cu)	µg/L	<15 -
Kwik (Hg)	µg/L	<0,050 -
Molybdeen (Mo)	µg/L	<3,6 -
Nikkel (Ni)	µg/L	<15 -
Lood (Pb)	µg/L	<15 -
Zink (Zn)	µg/L	<60 -

**Vluchtige Aromatische Koolwaterstoffen**

Benzeen	µg/L	<0,20 -
Tolueen	µg/L	<0,30 -
Ethylbenzeen	µg/L	<0,30 -
o-Xyleen	µg/L	0,44
m,p-Xyleen	µg/L	0,77
Xylenen (som) factor 0,7	µg/L	1,2 *
BTEX (som)	µg/L	1,2
Naftaleen	µg/L	0,38 *
Styreen	µg/L	<0,30 -

**Vluchtige organische halogeenkoolwaterstoffen**

Dichloormethaan	µg/L	<0,20 -
Trichloormethaan	µg/L	<0,60 -
Tetrachloormethaan	µg/L	<0,10 -
Trichlooretheen	µg/L	<0,60 -
Tetrachlooretheen	µg/L	<0,10 -
1,1-Dichloorethaan	µg/L	<0,60 -
1,2-Dichloorethaan	µg/L	<0,60 -
1,1,1-Trichloorethaan	µg/L	<0,10 -
1,1,2-Trichloorethaan	µg/L	<0,10 -
cis 1,2-Dichlooretheen	µg/L	<0,10
trans 1,2-Dichlooretheen	µg/L	<0,10
CKW (som)	µg/L	<3,2
Tribroommethaan	µg/L	<2,0 -
Vinylchloride	µg/L	<0,10 -
1,1-Dichlooretheen	µg/L	<0,10 -
1,2-Dichloorethenen (Som) factor 0,7	µg/L	0,14 -
1,1-Dichloorpropaan	µg/L	<0,25
1,2-Dichloorpropaan	µg/L	<0,25
1,3-Dichloorpropaan	µg/L	<0,25
Dichloorpropanen som factor 0.7	µg/L	0,52 -

**Minerale olie**

Minerale olie (C10-C12)	µg/L	<8,0
Minerale olie (C12-C16)	µg/L	<15
Minerale olie (C16-C21)	µg/L	20
Minerale olie (C21-C30)	µg/L	<31
Minerale olie (C30-C35)	µg/L	16
Minerale olie (C35-C40)	µg/L	<15
Minerale olie totaal (C10-C40)	µg/L	<100 -

**Legenda**

Monsternr	Analytico-nr
71501 (200-300)	7461486
< streefwaarde/aw2000 of RG	-
> streefwaarde/aw2000	*
> Tussenwaarde (T)	**
> Interventiewaarde (I)	***
Niet getoetst	

Deze toetsing is met de grootste zorg samengesteld,  
 Eurofins Analytico B.V. is echter niet verantwoordelijk voor de uitkomst van deze toetsing.  
 Mocht u een probleem in deze toetsing signaleren, dan verzoeken  
 wij u vriendelijk dit door te geven aan [pais.helpdesk@analytico.com](mailto:pais.helpdesk@analytico.com)

## TOETSINGSKADER

### WET BODEMBESCHERMING

Toetsing van de analyseresultaten van grond- en grondwater heeft plaatsgevonden aan de hand van het toetsingskader zoals gedefinieerd in de bijlage 1 van de Circulaire bodemsanering 2012. Onderstaande toetswaarden worden gehanteerd om de mate van bodemverontreiniging weer te geven. De toetswaarden zijn gebaseerd op humaan-toxicologische en ecotoxicologische uitgangspunten (RIVM studies) en beleidsmatige overwegingen (NOBO rapport).

#### § Interventiewaarden (I)

De interventiewaarden bodemsanering geven het concentratieniveau voor verontreinigingen in grond en grondwater aan waarboven ernstige vermindering of dreigende vermindering optreedt van de functionele eigenschappen die de bodem heeft voor mens, plant en dier. Bij gehalten boven de interventiewaarde is mogelijk sprake van (een geval van) ernstige verontreiniging en is er mogelijk een saneringsnoodzaak.

#### § Streefwaarden grondwater (S)

De streefwaarden gelden als referentiewaarden en hebben betrekking op de in de natuur voorkomende achtergrondwaarden in het grondwater of op detectiegrenzen bij stoffen die niet in het natuurlijk milieu voorkomen.

#### § Achtergrondwaarden grond (AW)

De achtergrondwaarden gelden als referentiewaarden waar relatief onbelaste gebieden (natuur en landbouwgebieden) voor 95 % aan voldoen. Grond die aan de AW voldoet is blijvend geschikt voor alle bodemfuncties (waaronder moestuin, natuur en landbouw).

#### § Tussenwaarde ( $\frac{1}{2}$ (AW+I)) resp. ( $\frac{1}{2}$ (S+I))

De tussenwaarde is een grens die aan geeft dat er een nader onderzoek noodzakelijk is.

De genoemde toetswaarden voor grond zijn afhankelijk van het bodemtype.

De toetswaarden worden op basis van het percentages organische stof en lutum berekend.

### BESLUIT BODEMKWALITEIT

Op toepassing van grond en baggerspecie (op of in de landbodem en in oppervlaktewater en verspreiding van baggerspecie in oppervlaktewater) is het Besluit bodemkwaliteit van toepassing. Daarin kunnen lokale (water)bodembeheerders kiezen tussen generiek en gebiedspecifiek beleid of het overgangsbeleid.

#### Gebiedspecifiek beleid

Met het gebiedspecifiek beleid kunnen lokale landbodem en waterkwaliteitsbeheerders zelf bodemkwaliteitsnormen vaststellen. Als randvoorwaarden geldt dat sprake moet zijn van stand still op gebiedsniveau. De normen in het gebiedspecifieke kader worden lokale Maximale waarden genoemd.

#### Generiek beleid

Binnen het generieke (landelijke) beleid is het toetsingskader gebaseerd op een klassenindeling voor kwaliteit en functie. Uitgangspunt bij toepassing van grond en baggerspecie binnen het generieke kader is, dat de kwaliteit moet aansluiten bij de functie van de bodem en dat de lokale (water)bodemkwaliteit op klasse niveau niet mag verslechteren en waar mogelijk verbetert.

#### Landbodem

§ Binnen het generieke kader zijn voor toepassing op landbodem twee functieklassen onderscheiden: Wonen en Industrie. Daarnaast zijn er landelijke achtergrondwaarden vastgesteld.

§ De indeling van de kwaliteit van toe te passen partijen grond is als volgt:

§ Vrij toepasbaar. Een partij grond is vrij toepasbaar wanneer deze voldoet aan de achtergrondwaarden. Bij toetsing aan de achtergrondwaarden wordt echter wel een versoepelende toetsingsregel toegepast:

De kwaliteit van de grond of baggerspecie overschrijdt niet de achtergrondwaarden als bij meting van 7-16 parameters het rekenkundig gemiddelde gehalten van maximaal 2 stoffen verhoogd zijn ten opzichte van de achtergrondwaarden.

- § Bodemfunctieklasse wonen. Een partij grond voldoet aan de bodemfunctieklasse wonen indien deze de maximale waarden van bodemfunctieklasse wonen niet overschrijdt.
- § Bodemfunctieklasse industrie. Een partij grond voldoet aan de bodemfunctieklasse industrie indien deze de maximale waarden van bodemfunctieklasse industrie niet overschrijdt.

Niet toepasbaar. Een partij grond is niet toepasbaar wanneer deze niet voldoet aan de maximale waarden van bodemfunctieklasse industrie.

#### **Waterbodem**

In het generieke toetsingskader wordt de bodem onder oppervlaktewater uitgedrukt in "voldoet aan de achtergrondwaarden" of kwaliteitsklasse A of B:

- § Achtergrondwaarden. Een partij grond of baggerspecie is vrij toepasbaar wanneer deze voldoet aan de achtergrondwaarden. Bij toetsing aan de achtergrondwaarden wordt echter wel een versoepelende toetsingsregel toegepast:

De kwaliteit van de grond of baggerspecie overschrijdt niet de achtergrondwaarden als bij meting van 7-16 parameters het rekenkundig gemiddelde gehalten van maximaal 2 stoffen verhoogd zijn ten opzichte van de achtergrondwaarden.

- § Kwaliteitsklasse A. Er is sprake van kwaliteitsklasse A indien de rekenkundige gemiddelden van de gehalten van de gemeten stoffen in de bodem of in de bodemkwaliteitszone de achtergrondwaarden overschrijden, maar niet de maximale waarden voor kwaliteitsklasse A.
- § Kwaliteitsklasse B. Er is sprake van kwaliteitsklasse B indien de rekenkundige gemiddelden van de gehalten van de gemeten stoffen in de bodem of in de bodemkwaliteitszone de maximale waarden voor kwaliteitsklasse A overschrijden, maar niet de maximale waarden voor kwaliteitsklasse B.



**Maximale waarden conform Besluit bodemkwaliteit**  
**Achtergrond- en interventiewaarden landbodem conform Wet Bodembescherming (Wbb)**  
**Circulaire 2009, Staatscrt. 3 april 2012**

Oprachtgever:  
 Projectnaam:  
 Projectnummer:

<b>Organische stof / humus (%)</b>	<b>10,0</b>	10< humus<30, rekenwaarde:	10,0	% <i>geldt voor PAK</i>
		2< humus< 30, rekenwaarde:	10,0	% <i>geldt voor overige org. verbindingen</i>
		humus > 2, rekenwaarde:	10,0	% <i>geldt voor zware metalen</i>
<b>Lutum (%)</b>	<b>25,0</b>	lutum > 2, rekenwaarde:	25,0	% <i>geldt voor zware metalen</i>

Datum:  
**7-nov-12**

	Achtergrond- en interventiewaarden Wbb (gehalten in mg/kg d.s.)			Achtergrond en maximale waarden voor grond en baggerspecie uit Besluit bodemkwaliteit (gehalten in mg/kg d.s.)						
	Achtergrondwaarde	Tussenwaarde landbodem	Interventiewaarde landbodem	toepassen op of in de bodem			grootschalige toepassingen op of in de bodem		toetsingsregel achtergrondwaarden	
	AW	½(AW+I)	I	maximale altijd toepasbaar	waarde klasse wonen	maximale waarde klasse industrie	maximale waarde	maximale emissie waarden	emissie toetswaarden	<2xAW en <max.waarde klasse wonen
<b><u>Metalen</u></b>										
barium	190	555	920	190	550	920		4,1	413	380
cadmium	0,60	6,8	13,0	0,60	1,20	4,3		0,051	4,3	1,20
kobalt	15,0	103	190	15,0	35,0	190		0,240	130	30,0
koper	40	115	190	40	54	190		1,00	113	54
kwik	0,15	18	36	0,15	0,83	4,8		0,49	4,8	0,30
lood	50	290	530	50	210	530		15,0	308	100
molybdeen	1,5	96	190	1,5	88	190		0,48	105	3,0
nikkel	35	68	100	35	39	100		0,210	100	70
zink	140	430	720	140	200	720		2,10	430	200
<b><u>Polycyclische aromatische koolwaterstoffen (PAK)</u></b>										
PAK (som 10)	1,5	21	40	1,5	6,8	40				3,0
<b><u>Gechloroerde koolwaterstoffen</u></b>										
polychloorbifenylen (PCB's)										
PCB's (som 7, incl. PCB 118)	0,0200	0,51	1,00	0,0200	0,0200	0,50				0,0400
<b><u>Overige stoffen</u></b>										
minerale olie	190	2595	5000	190	190	500				190



**Streef-, achtergrond- en interventiewaarden grond en grondwater conform Wet Bodembescherming (Wbb), Circulaire 2009, Staatscrt. 3 april 2012**



Datum:

7-nov-12

Opdrachtgever:

Projectnaam:

Projectnummer:

<b>Organische stof / humus (%)</b>	<b>10,0</b>	10 < humus < 30, rekenwaarde:	10,0	% geldt voor PAK
		2 < humus < 30, rekenwaarde:	10,0	% geldt voor overige org. verbindingen
		humus > 2, rekenwaarde:	10,0	% geldt voor zware metalen
<b>Lutum (%)</b>	<b>25,0</b>	lutum > 2, rekenwaarde:	25,0	% geldt voor zware metalen

	Achtergrond- en interventiewaarden Wbb			streef- en interventiewaarden Wbb ondiep grondwater (<10 m-mv)		
	Achtergrondwaarde grond AW	Tussenwaarde grond ½(AW+I)	Interventiewaarde grond I	Achtergrondwaarde grondwater S	Tussenwaarde grondwater ½(S+I)	Interventiewaarde grondwater I
	mg/kg ds			µg/l		
<b><u>Metalen</u></b>						
barium	190	555	920	50	338	625
cadmium	0,60	6,8	13,0	0,40	3,2	6,0
kobalt	15,0	103	190	20	60	100
koper	40	115	190	15	45	75
kwik	0,15	18	36	0,050	0,18	0,30
lood	50	290	530	15	45	75
molybdeen	1,5	96	190	5,0	153	300
nikkel	35	68	100	15	45	75
zink	140	430	720	65	433	800
<b><u>Aromatische stoffen</u></b>						
benzeen	0,200	0,65	1,10	0,20	15	30
tolueen	0,200	16,1	32,0	7,0	504	1.000
ethylbenzeen	0,200	55	110	4,0	77	150
xylenen (som o-, m-, p-xyleen)	0,450	8,7	17,0	0,20	35	70
styreen (vinylbenzeen)	0,250	43,1	86	6,0	153	300
naftaleen	-	-	-	0,010	35	70
<b><u>Polycyclische aromatische koolwaterstoffen (PAK)</u></b>						
PAK (som 10)	1,5	21	40	-	-	-
<b><u>Gechloreerde koolwaterstoffen</u></b>						
<u>polychloorbifenylen (PCB's)</u>						
PCB's (som 7, incl. PCB 118)	0,0200	0,51	1,00	0,010	0,010	0,010
<b><u>Overige stoffen</u></b>						
minerale olie	190	2.595	5.000	50	325	600

## Kwaliteitsborging

De genoemde werkzaamheden zijn uitgevoerd in overeenstemming met de regelgeving die bekend is onder de naam Kwalibo (=kwaliteitsborging in het bodembeheer). ARCADIS Nederland B.V., vestiging Assen en uitvoerend Veldwerkbureau Poelsema zijn gecertificeerd en erkend voor de genoemde werkzaamheden. Dit houdt in dat:









- § de werkzaamheden conform BRL SIKB 2000 en VKB-protocol 2001, 2002 en 2003 zijn uitgevoerd door een gecertificeerd en erkend bedrijf. Dit rapport draagt daarom het keurmerk 'kwaliteitswaarborg bodembeheer SIKB'.
- § de veldwerkzaamheden zijn uitgevoerd door erkende medewerkers;
- § de grond- en grondwatermonsters zijn (voor)behandeld middels de AS3000 methode in het door de Raad voor de Accreditatie erkende laboratorium Eurofins Analytico te Barneveld.



Conform de eisen uit de BRL SIKB 2000 melden wij het volgende:

- § De werkzaamheden waarop deze rapportage betrekking heeft, zijn conform BRL SIKB 2000 getoetst op partijdigheid. Daarom vermelden wij dat de uitvoerder van het veldwerk voor milieuhygiënisch bodemonderzoek een ander is dan de eigenaar van het terrein waarop het veldwerk betrekking heeft.

**Colofon / Verantwoording uitvoering veldwerkzaamheden (BRL 2000)**

<b>Colofon</b>				
Uitvoering:	<b>Poelsema Veldwerkbureau</b> De Kampen 19 8325 DD Vollenhove Tel: 0527-242000 Fax: 0527-241730 www.poelsemaveldwerk.nl e-mail: info@poelsemaveldwerk.nl			
Opdrachtgever:	Arcadis Nederland BV			
Projectnaam:	TenneT 380 KV Noord-West			
Projectnummer:	B02032.000377			
<b>Verantwoording</b>				
	<i>VKB Protocol</i>	<i>Naam veldwerker</i>	<i>( start )datum</i>	<i>Paraaf</i>
Verklaring werkzaamheden uitgevoerd in onafhankelijkheid van de opdrachtgever en conform de eisen van de BRL 2000 en onderliggende protocollen	2001	J. Uitham	11-10-2012	
	2002	J. Uitham	11-10-2012	
	2003	J. Uitham	11-10-2012	
	2001	M la Crois	11-10-2012	
	2002	M la Crois	11-10-2012	
	2003	M la Crois	11-10-2012	
	2002	H Hemeltjen	11-10-2012	
	<i>VKB Protocol</i>	<i>Omschrijving afwijking</i>		
Afgeweken van BRL 2000		Er is besloten om 1 colofon te gebruiken ivm het grote aantal kleine repeterende projecten binnen dit project. Indien er afwijkingen conform de BRL 2000 zijn worden deze in de tekst van de rapportage verwerkt.		

- VKB P-2001: plaatsen van handboringen en peilbuizen, maken van boorbeschrijvingen, nemen van grondmonsters en waterpassen
- VKB P-2002: nemen van grondwatermonsters
- VKB P-2003: veldwerk bij milieuhygiënisch waterbodemonderzoek
- VKB P-2018: locatie-inspectie en monsterneming van asbest in bodem

## 6 Archeologisch onderzoek

### Verantwoording

Titel: Archeologisch onderzoek: Project: Noord – West 380 kV  
Deelgebied: 1  
Mastnummer: 715

Projectnummer: B02032.000377.001

Referentienummer: T206878

Revisie: 1.0

Datum: 18 december 2014

Auteur(s): W.A. Ytsma (ARCADIS) & E. Goossens (RAAP)

Gecontroleerd door: D.G. Bedeaux (ARCADIS)

Goedgekeurd door: J. Assink

Paraaf goedgekeurd:



Contact: [TenneT380kVnw@ARCADIS.nl](mailto:TenneT380kVnw@ARCADIS.nl)

Bevoegd gezag: Gemeente Loppersum  
Contactpersoon: T. Swijghuizen

Aanleiding: Bodemverstorende werkzaamheden mast 715

Archeoregio: Fries-Gronings kleigebied

AMK-terrein: Niet van toepassing

Archis2: 53945

Documentatie (beheer en plaats): ARCADIS & RAAP Archeologisch Adviesbureau, regio Noord en Oost

### INHOUDSOPGAVE

Samenvatting

6.1 Inleiding

6.2 Bureauonderzoek

6.3 Veldonderzoek

6.4 Conclusies en aanbevelingen

Literatuur en bronnen

6.5 Bijlagen H6

Bijlage 6-1: Ligging onderzoeksgebied op topografische ondergrond met archeologische gegevens.

Bijlage 6-2: Ligging onderzoeksgebied op de archeologische verwachtingskaart en beleidsadvieskaart gemeente Loppersum.

Bijlage 6.3: Ligging boorpunten veldonderzoek.

## **Samenvatting**

Volgens ARCHIS bevinden zich in het onderzoeksgebied geen bekende archeologische resten. Er komen geen historische elementen voor. Op basis van het bureauonderzoek wordt aan het plangebied een hoge archeologische verwachting toegekend. De verwachting geldt voor de periode IJzertijd tot en met Late Middeleeuwen. Op basis van het bureauonderzoek en cultuurtechnische en milieuhygiënische booronderzoek wordt aanvullend onderzoek geadviseerd in de vorm van een karterend booronderzoek. Dit onderzoek dient te worden uitgevoerd volgens de onder paragraaf 6.2.6 beschreven onderzoeksopzet.

### *6.1 Inleiding*

#### *6.1.1 Aanleiding en beleidskader*

Binnen het geheel van de vergunningaanvragen is ook archeologisch vooronderzoek verplicht gesteld. Dit omdat bij graafwerkzaamheden ten behoeve van de funderingen van de nieuwe bi-pole masten mogelijk behoudenswaardige aanwezige archeologische resten beschadigd of zelfs vernietigd kunnen worden. Daartoe is er in eerste instantie een bureauonderzoek uitgevoerd om tot een gespecificeerde archeologische verwachting voor het plangebied te komen. Ter toetsing hiervan zijn vervolgens verkennende boringen verricht.

De Wet op de archeologische monumentenzorg (Wamz) is 1 september 2007 in werking getreden. Hiermee zijn de uitgangspunten van het Europese Verdrag van Malta binnen de Nederlandse wetgeving geïmplementeerd. Het belangrijkste uitgangspunt van de nieuwe wet is om archeologische resten in de ondergrond (ter plekke) te behouden, omdat de bodem nu eenmaal de beste conserveringsomgeving is (behoud in-situ).

Het onderzoek is uitgevoerd volgens de normen van de archeologische beroepsgroep (zie artikel 24 van het Besluit archeologische monumentenzorg). De Kwaliteitsnorm Nederlandse Archeologie (KNA, versie 3.2), beheerd door de Stichting Infrastructuur Kwaliteitsborging Bodembeheer (SIKB; [www.sikb.nl](http://www.sikb.nl)), geldt in de praktijk als richtlijn. Deze is aangevuld met door de diverse overheden geldende richtlijnen voor archeologisch onderzoek.

### *6.2 Bureauonderzoek*

#### *6.2.1 Doelstelling*

In het voortraject is door Archeologic een Achtergronddocument Archeologie MER Noord-West 380 kV opgesteld. Hierin zijn onder meer het initiatief en de verschillende alternatieven nader beschreven en zijn de alternatieven met elkaar vergeleken op milieueffecten wat betreft archeologie. Daarnaast is door The Missing Link een Archeologieplan Noord-West 380 kV opgesteld. Dit archeologieplan geeft informatie voor het inpassingsplan en het aanvragen van eventuele vergunningen. In opdracht van ARCADIS heeft RAAP Archeologisch Adviesbureau in oktober 2012 in het kader van de archeologische monumentenzorg een archeologisch bureauonderzoek uitgevoerd conform het PvE. Dit bureauonderzoek betreft een detaillering van deze onderzoeken op mastniveau. Het onderzoek is in mei 2014 opnieuw uitgevoerd in verband met verplaatsing van de mast. Voorliggend archeologische bureauonderzoek is gebaseerd op VKA 2.5.

Het onderzoek dient te worden uitgevoerd omdat realisatie van de plannen kan leiden tot aantasting of vernietiging van (mogelijk) aanwezige behoudenswaardige archeologische resten. Het doel van het bureauonderzoek is het verwerven van informatie, aan de hand van bestaande bronnen, over bekende of verwachte archeologische waarden in, of in de nabije omgeving van, het onderzoeksgebied, om daarmee vast te stellen of er behoudenswaardige archeologische resten aanwezig zijn die (mogelijk) bedreigd worden door de geplande inrichting. Verder dient het bureauonderzoek inzicht te geven in de aard van mogelijk aanwezige behoudenswaardige archeologische resten én de fysieke kenmerken om deze effectief op te sporen, of verder te waarderen. De cultuurtechnische en milieuhygiënische boringen worden tevens door ARCADIS beoordeeld.

### 6.2.2 Geomorfologie en bodem

Geomorfologie volgens geomorfologische kaart:

Geomorfologiecode: 1M35

Geomorfologieomschrijving: Vlake van getij-afzettingen

Bodem volgens bodemkaart:

Bodemcode: Mn85C-V

Bodemomschrijving: Kalkarme poldervaaggronden; klei, profielverloop 5

### 6.2.3 Archeologie

Bekende archeologische resten (ARCHIS)

Volgens ARCHIS bevinden zich in het onderzoeksgebied geen bekende archeologische resten.

Vindplaats synthese

Ten noorden van het onderzoeksgebied ligt een kleine huisterp uit de Late Middeleeuwen (AMK-terrein 897, beschermde status). De archeologische sporen bevinden zich direct onder de bouwvoor.

Bekende archeologische gegevens uit andere bronnen

De kadastrale minuut uit circa 1832 bevat geen concrete aanwijzingen voor de aanwezigheid van archeologische resten in het onderzoeksgebied.

Voorgaand archeologisch onderzoek (ARCHIS)

In het onderzoeksgebied is niet eerder archeologisch onderzoek uitgevoerd.

### 6.2.4 Archeologische verwachting volgens bekende bronnen

Op de archeologische verwachtingskaart en beleidsadvieskaart gemeente Loppersum geldt voor het plangebied de verwachting: middelhoog/hoog. Daarmee geldt een onderzoekspllicht.

### 6.2.5 Gespecificeerde archeologische verwachting

Op basis van het voorkomen van een vlakte van getij-afzettingen geldt in het plangebied een hoge archeologische verwachting voor resten uit de periode IJzertijd tot en met Late Middeleeuwen. Voor de periode van de landbouwers bestaat de kans op het voorkomen van nederzettingen, bestaande uit resten van bijvoorbeeld woongebouwen, bijgebouwen, (percelerings)greppels en afval/waterput(ten).

Als prospectiekenmerken van de eventueel aanwezige archeologische resten kunnen worden benoemd:

- Een aaneengesloten archeologische laag, gekenmerkt door een afwijkende kleur ten opzichte van de eronder en erboven liggende laag;
- De aanwezigheid van mogelijk antropogene objecten als houtskool, verbrande klei/leem, bot, steen en artefacten (voornamelijk aardewerk en vuursteen) in een matig tot hoge dichtheid (> 40 vondsten groter dan 4 mm per m<sup>2</sup>) en fosfaat;
- De veronderstelde ligging van de archeologische laag bevindt zich naar verwachting in het klei/veenpakket.

### 6.2.6 Onderzoeksvorstel vervolgonderzoek

Op basis van het bureauonderzoek wordt allereerst geadviseerd een veldtoets uit te voeren. Hiertoe wordt gebruik gemaakt van resultaten van de cultuurtechnische boringen. Indien uit de veldtoets blijkt dat de verwachte archeologische laag intact is wordt op grond van de gespecificeerde verwachting de volgende onderzoeksmethode opgesteld (SIKB, 2007; Tol, e.a., 2004):

- Een booronderzoek bestaande uit vijf boringen geplaatst in een driehoeksgrid van 13 x 15 m;
- Boortype: bij zandbodems een Edelmanboor met een diameter van 15 cm. In het geval van kleibodems een Edelmanboor met een diameter van 12 cm en/of een gutsboor met een diameter van 3 cm;
- Waarnemingsmethode: bij zandbodems droog zeven (maaswijdte van 4 mm); analyse van zeefresidu met het blote oog; bij kleibodems snijden met boormes / brokkelen;
- Boordiepte: tot 30 cm in de C-horizont van de top van de (pleistocene) ondergrond (indien aanwezig) of maximaal 3 m -mv.

### 6.3 Veldonderzoek

#### 6.3.1 Werkwijze

Op deze mastlocatie zijn cultuurtechnische en milieuhygiënische boringen uitgevoerd waarbij het profiel bodemkundig is beschreven. Deze bodemprofielen zijn geïnterpreteerd door een archeoloog om te bepalen of aanvullend karterend onderzoek noodzakelijk is.

#### 6.3.2 Resultaten

Uit de boringen (nr. 71501 t/m 71508) blijkt dat de bodem intact is. In de bodem is het verwachte kleipakket aanwezig.

#### 6.3.3 Consequenties van de voorgenomen ingrepen

Omdat de bodemverstorende werkzaamheden tot 3 meter –mv gaan plaats vinden, kunnen eventueel aanwezige archeologische waarden worden verstoord.

### 6.4 Conclusies en aanbevelingen

#### 6.4.1 Conclusies

De verwachting uit het bureauonderzoek dat zich in het plangebied een vlakte van getij-afzettingen bevindt, is tijdens het verkennende booronderzoek bevestigd. De hoge archeologische verwachting blijft daarom gehandhaafd.

#### 6.4.2 Aanbevelingen

Op basis van bovenstaande conclusies wordt aanbevolen archeologisch vervolgonderzoek in de vorm van een karterend booronderzoek uit te voeren. Dit onderzoek dient te worden uitgevoerd volgens de onder paragraaf 6.2.6 beschreven onderzoeksopzet. Voordat het vervolgonderzoek kan worden uitgevoerd dient dit advies door het bevoegd gezag te worden bekrachtigd.

### Literatuur en bronnen

Beek, J.L. van & P.C. Vos (Deltares), 2008. Regio Noord-Groningen, gemeenten De Marne, Winsum, Bedum, Ten Boer, Loppersum, Eemsum, Appingedam en Delfzijl: archeologische verwachtingskaart en beleidsadvieskaart. RAAP-rapport 1732

Eijk, van, C. & J.A. de Jong, 2010 (concept): Achtergrondrapport archeologie MER Noord-West 380 kV, ArcheoLogicrapport 118, Woerden.

Hornikx, S. en C. van Eijk 2011: Onderzoeksstrategie en eisen voor het archeologisch inventariserend booronderzoek binnen het VKA, Noord-West 380 kV, TML-Notitie 378, Woerden.

Jong, J. de, Archeologieplan Noord-West 380 kV. 2012 (concept) kaartmateriaal. The Missing Link rapport TML 212. Project 1402. Woerden.

[www.archis.nl](http://www.archis.nl)

[www.dinoloket.nl](http://www.dinoloket.nl)

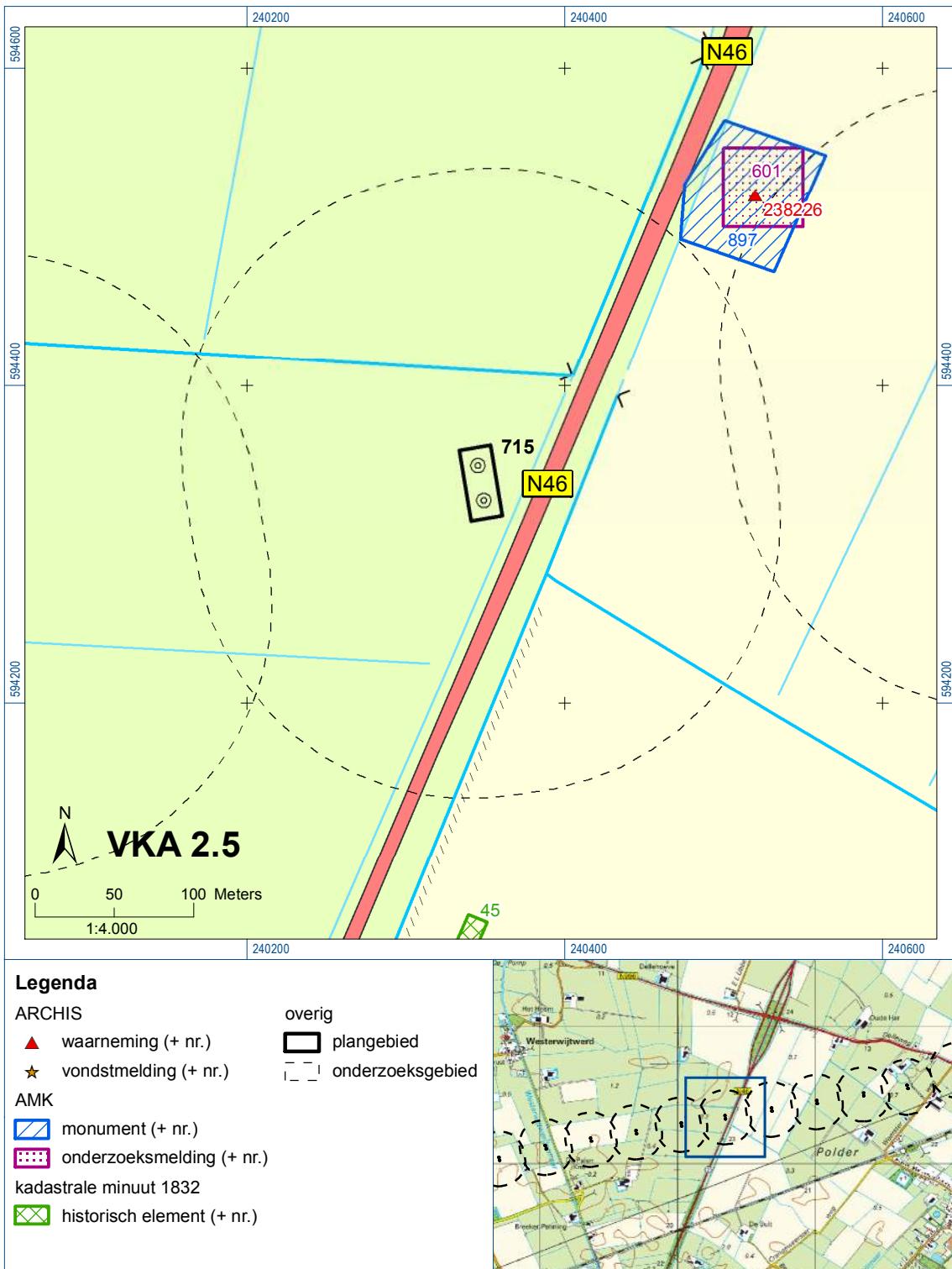
[www.watwaswaar.nl](http://www.watwaswaar.nl)

### 6.5 Bijlagen H6

Bijlage 6-1: Ligging onderzoeksgebied op topografische ondergrond met archeologische gegevens.

Bijlage 6-2: Ligging onderzoeksgebied op de archeologische verwachtingskaart en beleidsadvieskaart gemeente Loppersum.

Bijlage 6.3: Ligging boorpunten veldonderzoek.



Bijlage 6-1: Ligging onderzoeksgebied op topografische ondergrond met archeologische gegevens.










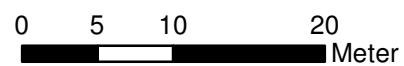


Bijlage 6-2: Ligging onderzoeksgebied op de archeologische verwachtingskaart.



**Verklaring**

-  Werkterrein + bouwweg
-  Bouwput
-  Masten
-  Locatie boring tot 0,50 m-mv
-  Locatie boring tot 1,20 m-mv
-  Locatie boring tot 4,00 m-mv
-  Locatie boring + peilbuis



Locatie VKA versie 2.5  
Bouwweg VKA versie 2.5.1

TITEL		ARCHEOLOGIE KAART MAST :		715	
		Noord - West 380 kV			
STATUS	GETEKEND DOOR	AFD.	PAR.	OPDRACHTGEVER	
	T. Cornea			TenneT	
	GECONTROLEERD DOOR	AFD.	PAR.	OMSCHRIJVING WIJZIGING	GETEKEND BIJ
	E. Aldershof				ARCADIS
	VOOR AKKOORD	AFD.	PAR.	SCHAAL	DATUM 1e UITGAVE
	M. van Driel			1:500	08.04.2014
WILZ NR.	TEK. SOORT	PROJECT NR.	FORMAT	NUMMER	
			A3	Mast nr. 715	1

## **7 Explosievenonderzoek**

### *7.1 Inleiding*

Op 27 september 2012 is door Leemans Speciaalwerken in opdracht van ARCADIS het rapport van vooronderzoek aan TenneT TSO B.V. Het betreft het vooronderzoek naar conventionele explosieven uit de tweede wereldoorlog in de gemeenten Bedum, Delfzijl, Eemsmond, Groningen, Loppersum, Winsum en Zuidhorn (kenmerk *Vooronderzoek S2012.002 – deel 1*).

### *7.2 Uitvoering*

Voor een beschrijving van de uitvoering verwijzen wij naar bovengenoemd rapport.

### *7.3 Resultaten*

Uit het vooronderzoek blijkt, dat de onderzoekslocatie niet verdacht is voor explosieven. Zie het achtergronddocument voor nadere informatie.

### **Bijlagen**

Geen

*ALGEMEEN VOORBLAD*

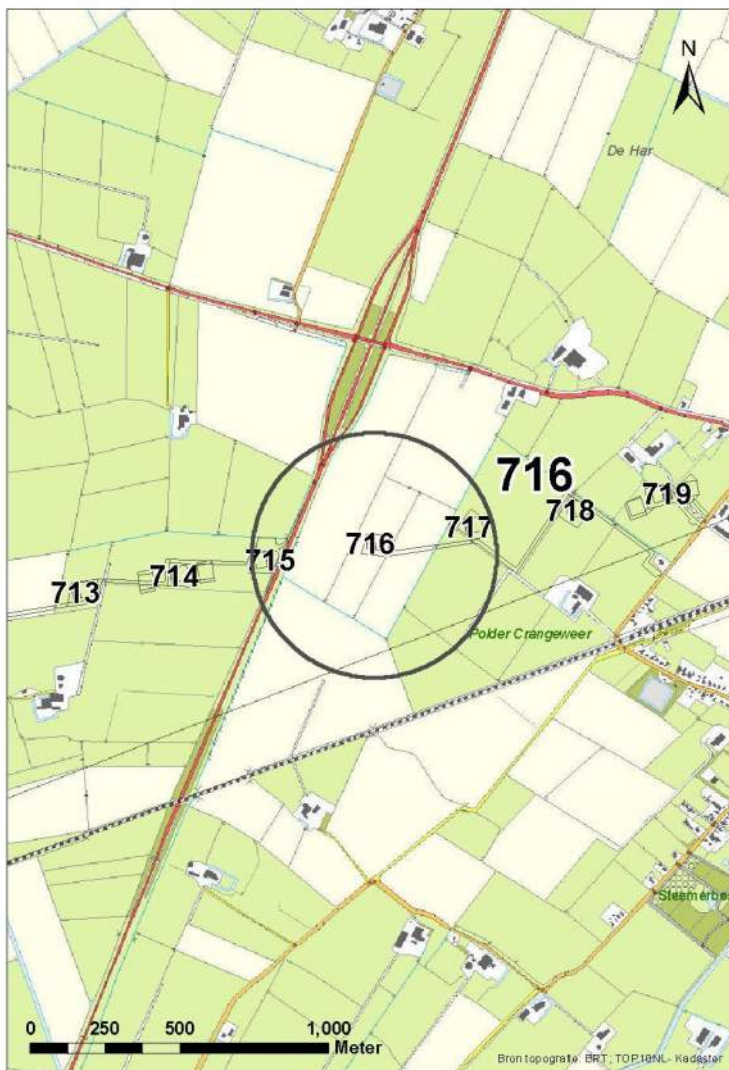
**Project:** Noord – West 380 kV  
**Deelgebied:** 1  
**Mastenboek:** locatie VKA 2.5/ bouwweg VKA 2.5.1  
**Mastnummer:** 716  
**x-coördinaat (rd-stelsel) [m]:** 240705  
**y-coördinaat (rd-stelsel) [m]:** 594385

**Gemeente:** Loppersum

**Datum:** 18 december 2014

**Versie:** 1.0

**Organisatie:** ARCADIS



*Regionale ligging mast 716*

## Verantwoording

Project: Noord – West 380 kV  
Deelgebied: 1  
Mastnummer: 716

Projectnummer: B.02032.000377.001

Referentienummer: T206878

Revisie: 1.0

Datum: 18 december 2014

Opdrachtgever : TenneT

Uitvoerder: ARCADIS

Auteur(s):

Onderzoek:

Edwin Aldershof	Algemeen
Menno Rakhorst	Geohydrologie
Maria de Lange	Milieuhygiëne
Wouter Ytsma	Archeologie

Gecontroleerd door: I. Benjamins

Paraaf gecontroleerd:



Goedgekeurd door: J. Assink



Paraaf goedgekeurd:

Contact: [TenneT380kVnw@ARCADIS.nl](mailto:TenneT380kVnw@ARCADIS.nl)

**INHOUDSOPGAVE**

1	Algemeen .....	1-4
1.1	Inleiding .....	1-4
1.2	Normen.....	1-5
1.3	Afkortingen en begrippen .....	1-5
1.4	Bijlagen H1 .....	1-9
2	Cultuurtechnisch onderzoek.....	2-10
3	Geohydrologisch onderzoek .....	3-11
3.1	Inleiding .....	3-12
3.2	Veld- en laboratoriumwerkzaamheden.....	3-12
3.3	Algemene beschrijving tracé .....	3-12
3.4	Bemaling.....	3-15
3.5	Effecten grondwater .....	3-20
3.6	Uitvoeringstechnische aspecten.....	3-20
3.7	Samenvatting.....	3-20
3.8	Bijlagen H3 .....	3-20
4	Grondmechanisch onderzoek .....	4-21
4.1.	Inleiding .....	4-22
4.2.	Uitzetten en waterpassen .....	4-22
4.3.	Sonderen .....	4-22
4.4.	Onderzoeksresultaten .....	4-23
5	Milieuhygiënisch onderzoek (verkennend bodemonderzoek).....	5-24
5.1	Inleiding .....	5-25
5.2	Vooronderzoek .....	5-25
5.3	Veld- en laboratoriumonderzoek .....	5-27
5.4	Resultaten veldonderzoek.....	5-28
5.5	Resultaten laboratoriumonderzoek .....	5-29
5.6	Evaluatie .....	5-30
5.7	Bijlagen H5 .....	5-31
6	Archeologisch onderzoek.....	6-32
6.1	Inleiding .....	6-33
6.2	Bureauonderzoek .....	6-33
6.3	Veldonderzoek.....	6-35
6.4	Conclusies en aanbevelingen .....	6-35
6.5	Bijlagen H6 .....	6-36
7	Explosievenonderzoek .....	7-37
7.1	Inleiding .....	7-37
7.2	Uitvoering .....	7-37
7.3	Resultaten .....	7-37

## 1 Algemeen

### 1.1 Inleiding

TenneT TSO B.V. is voornemens een nieuwe 380kV hoogspanningsverbinding aan te leggen tussen Ens en de Eemshaven. Dit traject is opgedeeld in drie deelgebieden. De te onderzoeken deelgebieden lopen respectievelijk vanaf:

1. De Eemshaven (HS-station Oudeschip) naar Groningen (HS station Viervelaten);
2. Groningen naar Heerenveen (HS-station Oudehaske);
3. Heerenveen naar Ens (HS-station Ens).

Deelgebied 1 (ARCADIS) omvat 124 masten over een lengte van ca. 40 kilometer.

Deelgebied 2 (ARCADIS) omvat 213 masten over een lengte van ca. 70 kilometer.

Deelgebied 3 (TAUW) omvat 135 masten over een lengte van ca. 44 kilometer.

Dit rapport heeft betrekking op mastlocatie nummer 716 in deelgebied 1 in de gemeente Loppersum. De duur van de periode waarin de werkzaamheden op enig perceel plaatsvinden zal minimaal twee groeiseizoenen bestrijken.

De uit te voeren werkzaamheden ter plaatse van deze mastlocatie zijn:

- De bouw van een steunmast;
- Aanleggen van een fundatie in een bouwkuip met afmeting van 20 m bij 40 m. De benodigde ontgravingsdiepte bedraagt 3 m –mv;
- Inrichten van een tijdelijk werkterrein met een oppervlakte van maximaal 6.000 m<sup>2</sup> met binnen het werkterrein het bouwterrein met een oppervlakte van circa 3.000 m<sup>2</sup>;
- De realisatie van een tijdelijke bouwweg naar het werkterrein. Deze bouwweg heeft een lengte van circa 296 meter en is 12 meter breed (bestaande uit rijbaan van 6 meter en gronddepot).

Ten behoeve van de voorgenomen werkzaamheden zijn de volgende veldonderzoeken verricht:

- Cultuurtechnisch onderzoek
- Geohydrologisch onderzoek
- Grondmechanisch onderzoek
- Milieuhygiënisch onderzoek
- Archeologisch onderzoek
- Explosievenonderzoek

Deze onderzoeken zijn nodig in het kader van de nadere technische uitwerking van het basisontwerp, vergunning aanvraag en grondzaken.

#### Toelichting op voorkeursalternatieven (VKA)

Vanaf het verstrekken van de opdracht tot aan het opstellen van dit rapport zijn voor het tracé meerdere voorkeursalternatieven uitgewerkt door de opdrachtgever. Deze voorkeursalternatieven zijn door de opdrachtgever genummerd. Gestart is met VKA 2.0, de laatste door de opdrachtgever aan Arcadis geleverde voorkeursalternatief is VKA 2.5. Een wijziging van het voorkeursalternatief betekent in algemene bewoording een plaatselijke verschuiving van een of meerdere mastvoeten.

Alle in dit rapport uitgevoerde onderzoeken en onderzoeksresultaten zijn uitgevoerd en representatief voor het, door de opdrachtgever, laatst aangeleverde VKA 2.5.

#### 1.1.1 Locatiegegevens

In onderstaande tabel zijn de locatiegegevens ter plaatse van de mastfundering en het werkterrein samengevat.

**Tabel 1.1: Overzicht locatiegegevens**

Adres locatie	Delleweg, Stedum
Gemeente	Loppersum
Kadastrale gegevens locatie	Kadastrale gemeente Stedum sectie E, nummer 348
Eigenaar locatie	Dhr. J.J.P. Glas, dhr. P.J. Glas, mevr. G.C. Glas
Coördinaten	X 240705; Y 594385
Afmeting fundering locatie 716	20 m x 40 m
Huidig gebruik	Akkerbouw
Landschap	Zeekleigebied
Maaiveldniveau	Gemiddeld 0,03 m NAP

## 1.2 Normen

In deze paragraaf zijn de normen inclusief jaartal opgenomen waar in deze rapportage naar wordt verwezen.

- Onderzoeksprotocol TenneT, NW380/VGN/ALG/10, d.d. 18 januari 2012 (versie 1.0);
- Projectspecificatie veldonderzoeken Noord-West 380kV, NW380/VGN/ALG/9, d.d. 16 december 2011;
- CSK-25-N Cultuurtechniek versie 6, van 3 september 2007;
- NEN 5725 strategie voor het uitvoeren van vooronderzoek bij verkennend en nader onderzoek, januari 2009;
- NEN 5720 Bodem – Waterbodem: strategie voor het uitvoeren van verkennend onderzoek. Onderzoek naar de milieuhygiënische kwaliteit van waterbodem en baggerspecie, november 2009;
- NEN 5717: Bodem - Waterbodem - Strategie voor het uitvoeren van vooronderzoek bij verkennend en nader onderzoek, november 2009;
- NEN 5740, Bodem – Landbodem - Strategie voor het uitvoeren van verkennend Bodemonderzoek – Onderzoek naar de milieuhygiënische kwaliteit van de bodem, januari 2009;
- NEN 5707 Bodeminspectie: monsterneming en analyse van asbest in bodem, mei 2003;
- Veldwerkzaamheden milieuonderzoek conform BRL SIKB 2000 en VKB-protocol 2001, 2002 en 2003;
- Laboratoriumanalyses milieuonderzoek voor grond-, grondwater- en waterbodemonderzoek conform AS SIKB 3000;
- 5140 NEN 5140:1996 Geotechniek: bepaling van de conusweerstand en de plaatselijke wrijvingsweerstand van grond. Elektrische sondeermethode;
- Kwaliteitsnorm Nederlandse Archeologie 3.2 (KNA 3.2);
- BRL-OCE / CS-OCE;
- RAAP(archeologie) beschikt over een opgravingsvergunning, verleend door de Minister van Onderwijs, Cultuur en Wetenschap.

## 1.3 Afkortingen en begrippen

In deze paragraaf zijn de afkortingen en begrippen die van toepassing zijn opgenomen:

### Afkortingen:

AG	Actuele Grondwaterstand
AMK	Archeologisch MonumentenKaart
ARCHIS	Archeologisch Informatie Systeem
GFT	Gesloten front boortechniek
GWS	Grondwaterstand
GHG	Gemiddeld Hoogste Grondwaterstand
GLG	Gemiddeld Laagste Grondwaterstand
HDD	Horizontal Directional Drilling (horizontaal gestuurde boring)
IKAW	Indicatieve Kaart van Archeologische Waarden



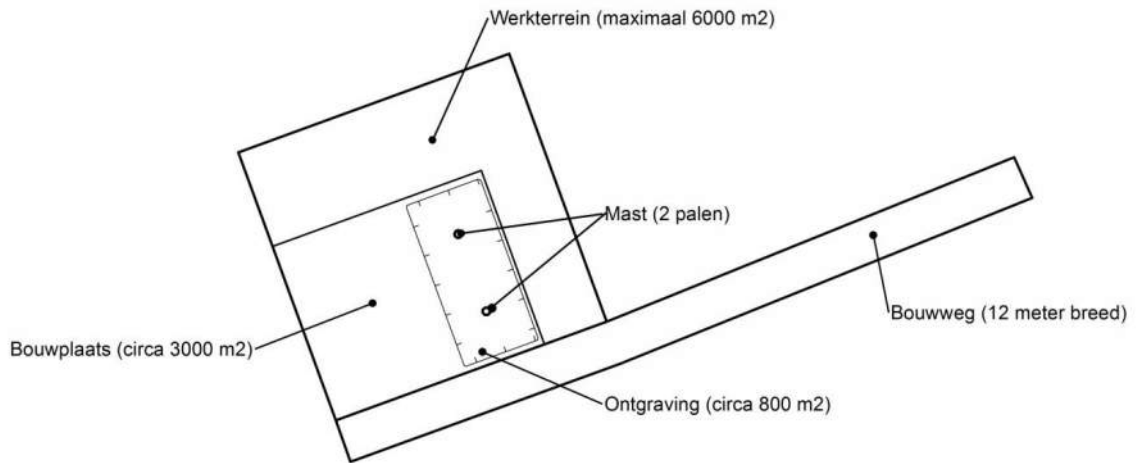
KLIC	Kabels en Leidingen Informatie Centrum
M -mv	Meters minus maaiveldniveau
NAK	Nederlandse Algemene Keuringsdienst voor zaaizaad en pootgoed van landbouwgewassen
NAP	Normaal Amsterdams Peil
NVWa	Nederlands Voedsel- en Warenautoriteit
OFT	Open front boortechniek
PBT	Pneumatische boortechniek
RCE	Rijksdienst voor het Cultureel Erfgoed
SIKB	Stichting Infrastructuur Kwaliteitsborging Bodembeheer

*Begrippen:*

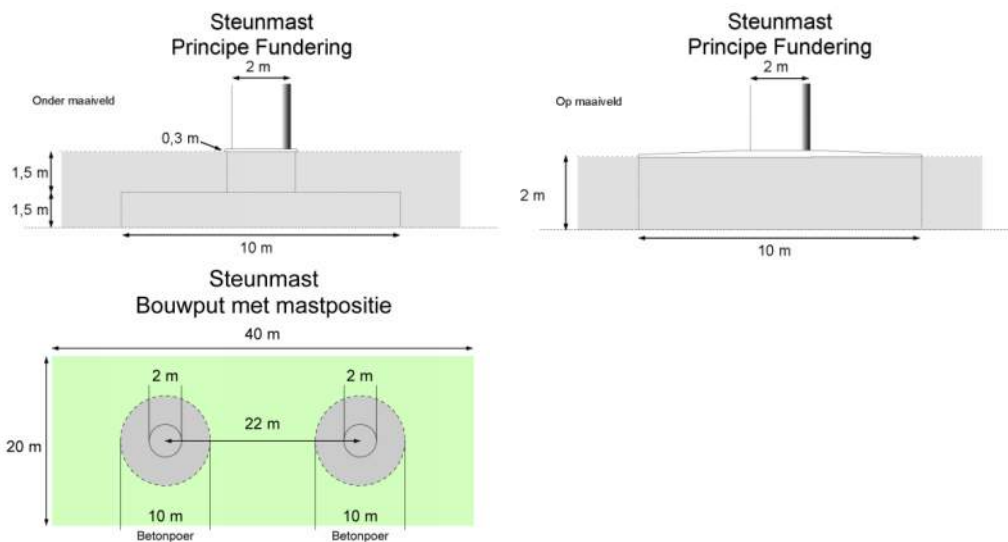
5 cm verlagingsprofiel	Het gebied waarbinnen een grondwaterstandsverlaging van 5 cm of meer optreedt.
A-laag/Teelaardelaag	De bovenste laag van de bodem die geschikt is voor de teelt van gewassen en die regelmatig wordt bewerkt. De laag is humeus.
B-laag	Laag van de bodem onder de A-laag/Teelaardelaag waar, door inspoeling, bestanddelen zijn toegevoegd zoals humus, lutum of minerale delen. Deze bodemlaag is in kleigronden veelal in grote mate gerijpt.
Backfill	Verzamelnaam voor het materiaal, met gunstige thermische eigenschappen, dat van elders wordt aangevoerd en wordt toegepast in kabelsleuven (zand en/of eventueel voor dit doel samengesteld materiaal).
Bi-pole mast	Twee smalle pylonen, ieder gefundeerd op een betonnen plaat, waaraan de geleiders worden opgehangen. Onder deze definitie vallen hoek-, trek- en steunmasten.
Bouwput	Gedeelte binnen het werkterrein waar diepere ontgravingen plaatsvinden.
Bouwterrein	Gedeelte binnen het werkterrein waar wordt gebouwd en al dan niet ontgravingen plaatsvinden.
Bouwweg	Een tijdelijke rijbaan voor het transport van materieel/materiaal van en naar het werkterrein.
Cultivateren	Een grondbewerking waarbij de bovengrond wordt losgewerkt.
C-laag	Laag van de bodem onder de B-laag, waarin nog geen of beperkte bodemvorming heeft plaatsgevonden. Deze laag is in kleigronden veelal ongerijpt.
Diepwell	Een diepwellbemaling bestaat uit 1 of meerdere filters met veelal een grindomstorting. In de filter wordt een onderwaterpomp geïnstalleerd. Deze bemalingswijze wordt vooral toegepast in grofzandige pakketten en/of bij grote waterstandsverlagingen.
Drooglegging	Het hoogteverschil tussen de waterspiegel in de sloten/watergangen en het grondoppervlak.
Frezen	Een grondbewerking waarbij de zode en/of bovengrond wordt stukgemaakt en de grond wordt fijngemaakt.
Geleiders	Hoogspanningsdraden.
Grondoverschot	Grond uit de C-laag die overblijft na zorgvuldige aanvulling en verdichting van wat ontgraven is geweest.
Grondtekort	Grondtekort kan ontstaan door afvoer van ongeschikte grond en/of oxidatie van organische stof/veen, zettingen en klink onder het werkterrein c.q. de bouwweg.
Hoeveelheden	De theoretische hoeveelheden grond worden in vaste kuubs (m <sup>3</sup> ) aangegeven.

Horizontale bronnering	Bij horizontale bronnering wordt grondwater onttrokken via een of enkele drains. Deze drain ligt horizontaal onder de bouwputbodan en is aangesloten op een vacuümpomp. De maximale aanlegdiepte bedraagt circa 5 meter. Daarnaast zal in een heterogene of slecht doorlatende bodan, een goede omstorting moeten worden toegepast voor een optimale ontwatering van de watervoerende lagen.
Juklocatie (tijdelijk)	Een tijdelijke locatie waar een stelling wordt gebouwd om te voorkomen dat de geleiders bij het aanbrengen de grond kunnen raken.
k-waarde	Aanduiding voor de waterdoorlatendheid in m1 per dag.
kD-waarde	Aanduiding voor het doorlaatvermogen in m <sup>2</sup> per dag.
Lier- haspellocatie	De locatie van een mechanisch werktuig of haspel waarmee geleiders uit de haspel langs de mast worden getrokken.
Onderzoeksgebied (arch.)	Plangebied plus 175 m voor beter begrip archeologische waarden.
Ongeschikte grond	Grond die door de directie ongeschikt wordt bevonden voor aanvulling/verwerking ter plaatse.
Onrendabele strook	Zie definitie Overhoek.
Ontwateringsdiepte	De hoogste grondwaterstand tussen de ontwateringsmiddelen.
Open bemaling	Bij open bemaling wordt het in de bouwkuip stromende water met een dompelpomp en/of vacuümpomp uit de sleuf gepompt. Deze bemalingsvorm wordt in hoofdzaak toegepast in slecht doorlatende gronden. Daarnaast wordt deze toegepast als aanvulling op vacuümbemaling en/of diepwellbemaling (dient als spanningsbemaling).
Overhoek	Gedeelten van percelen die zodanig van vorm zijn of een zodanig geringe oppervlakte hebben dat deze ongeschikt zijn geworden voor een economische en/of praktische bewerking of benutting door de grondgebruiker.
Plangebied (arch.)	Mastlocatie.
Permanent grasland	Grasland dat minimaal 30 jaar aaneengesloten alleen in gebruik is geweest als grasland.
Portaal	Poort van 2 of meer hoge palen met dwarsligger die dient als ondersteuningspunt voor de geleiders.
RD stelsel	Coördinaten in het stelsel van de Rijksdriehoeksmeting.
Stijghoogte	Het potentieel peil van het wateroppervlak van grondwater, gemeten vanaf een bepaald niveau (bijvoorbeeld NAP).
Teelaarde afzetten	Het afgraven van de teelaarde en in depot zetten.
Teelaarde terugzetten	Het verwerken van de in depot gezette teelaarde op het terrein waarvan het afkomstig is.
Verticale bronnering	Bronnering uit verticale filters of bronnen. Bij verticale bronnering kan onderscheid worden gemaakt tussen vacuümbemaling en zwaartekrachtbemaling met haalbuizen. Bij vacuümbemaling wordt een aantal verticale onttrekkingfilters aangesloten op een vacuümpomp. Bij zwaartekrachtbemaling wordt in de filters een haalbuis gehangen die op een vacuümpomp wordt aangesloten. De diameters van de voor deze bemalingswijze toegepaste filters variëren van 0,03 tot 0,15 m.
Waterbezwaar	Totaal te onttrekken hoeveelheid grondwater.
Werkstrook	Het afgebakende grondoppervlak waar werkzaamheden worden verricht voor de aanleg van ondergrondse kabelverbindingen.
Werkterrein	Terrein dat gebruikt wordt voor onder andere de opstelplaats voor kranen, de opslag van materieel en materiaal, opslag van grond, kleedruimten etc. Binnen het werkterrein bevindt zich de locatie van de te bouwen masten (bouwput) of portaal. Het werkterrein is vrij van beplanting en bebouwing.
Zaaien	Het met een zaaimachine of met de hand gelijkmatig verspreiden en in de grond brengen van het zaaizaad.

Figuur 1.1: overzicht van een Bi-pole mastlocatie



Figuur 1.2: principe fundering van een steunmast (masthoogte circa 55 meter).



Afmetingen van de bouwput zijn afhankelijk van de lokale situatie

### Leeswijzer

Deze rapportage is als volgt opgebouwd:

- Hoofdstuk 2: Cultuurtechnisch onderzoek
- Hoofdstuk 3: Geohydrologisch onderzoek
- Hoofdstuk 4: Grondmechanisch onderzoek
- Hoofdstuk 5: Milieuhygiënisch onderzoek (verkennend bodemonderzoek)
- Hoofdstuk 6: Archeologisch onderzoek
- Hoofdstuk 7: Explosievenonderzoek

Bovenstaande onderzoeken zijn zo veel mogelijk gecombineerd uitgevoerd.

Voor de boorprofielen van de uitgevoerde boringen wordt verwezen naar de bijlage 1-1 en voor de sondeergrafieken van de uitgevoerde sonderingen wordt verwezen naar de bijlage 1-2.

1.4 *Bijlagen H1*

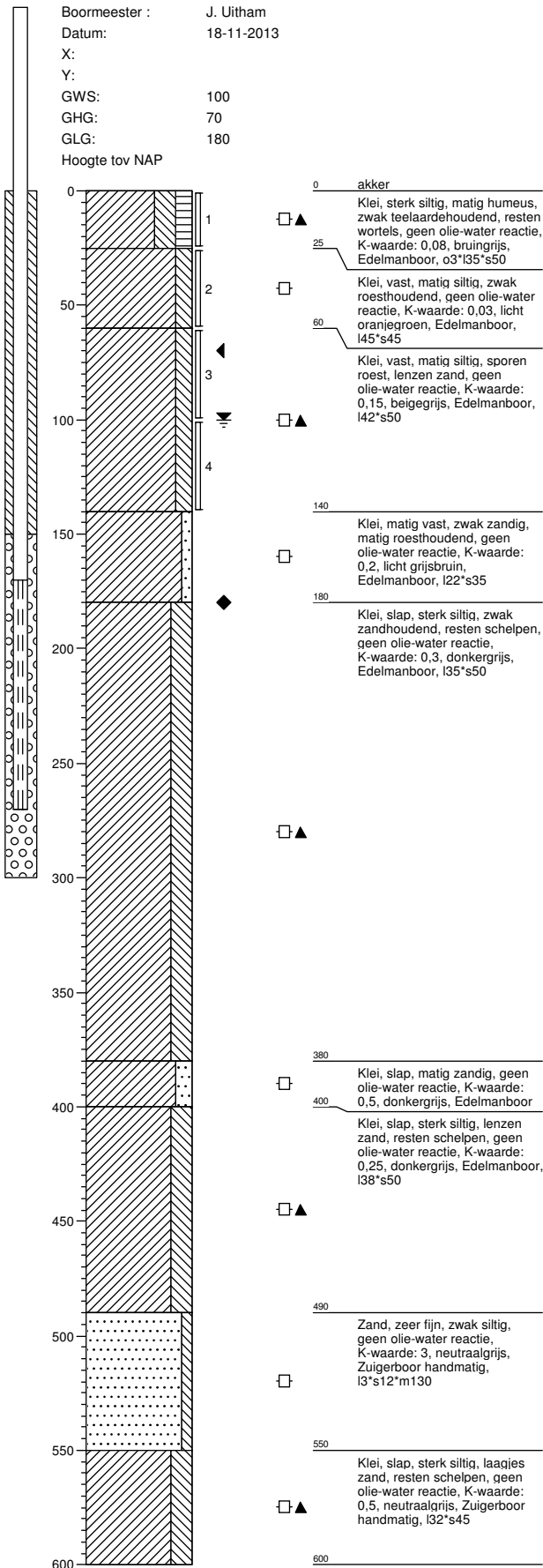
Bijlage 1-1: Boorprofielen

Bijlage 1-2: Situatiekaartje Fugro en bijbehorende sondeergrafieken

Bijlage 1-3: Kaart met ligging boorpunten

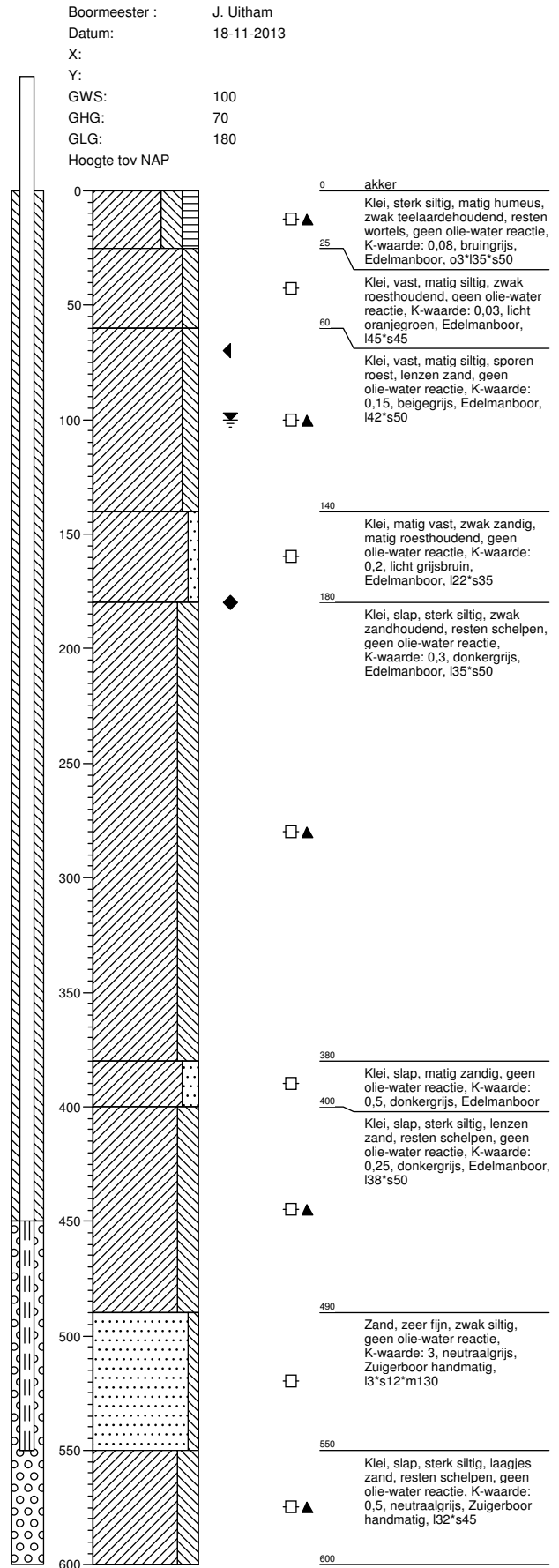
**Boring: 71601**

Boormeester : J. Uitham  
 Datum: 18-11-2013  
 X:  
 Y:  
 GWS: 100  
 GHG: 70  
 GLG: 180  
 Hoogte tov NAP



**Boring: 71601a**

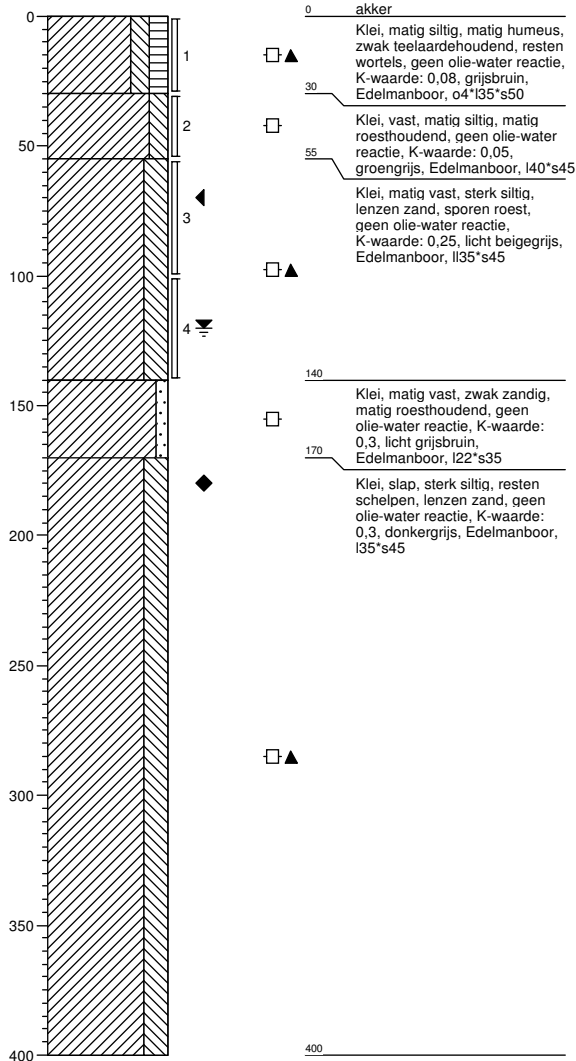
Boormeester : J. Uitham  
 Datum: 18-11-2013  
 X:  
 Y:  
 GWS: 100  
 GHG: 70  
 GLG: 180  
 Hoogte tov NAP



Projectcode: 716  
 Projectnaam:

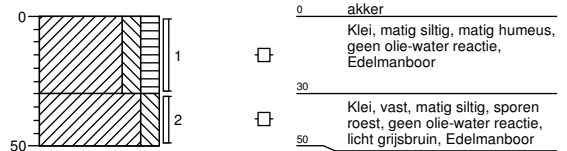
**Boring: 71602**

Boormeester : J. Uitham  
 Datum: 18-11-2013  
 X:  
 Y:  
 GWS: 120  
 GHG: 70  
 GLG: 180  
 Hoogte tov NAP



**Boring: 71603**

Boormeester : J. Uitham  
 Datum: 18-11-2013  
 X:  
 Y:  
 GWS:  
 GHG:  
 GLG:  
 Hoogte tov NAP



**Boring: 71604**

Boormeester : J. Uitham  
 Datum: 18-11-2013  
 X:  
 Y:  
 GWS:  
 GHG:  
 GLG:  
 Hoogte tov NAP



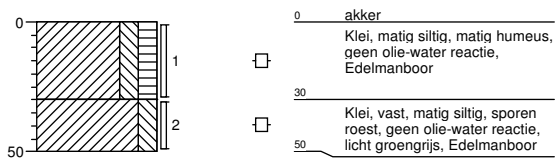
**Boring: 71605**

Boormeester : J. Uitham  
 Datum: 18-11-2013  
 X:  
 Y:  
 GWS:  
 GHG:  
 GLG:  
 Hoogte tov NAP



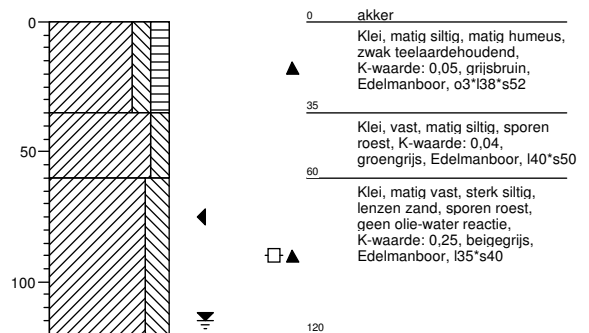
**Boring: 71606**

Boormeester : J. Uitham  
 Datum: 18-11-2013  
 X:  
 Y:  
 GWS:  
 GHG:  
 GLG:  
 Hoogte tov NAP



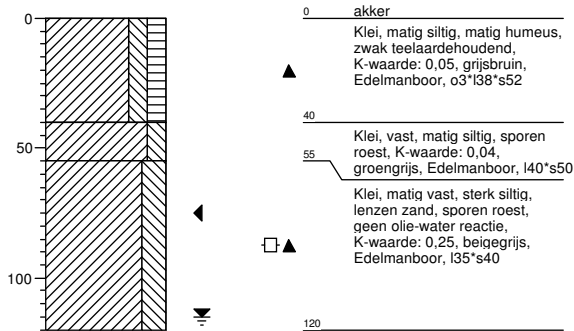
**Boring: 71607**

Boormeester : J. Uitham  
 Datum: 18-11-2013  
 X:  
 Y:  
 GWS: 115  
 GHG: 75  
 GLG:  
 Hoogte tov NAP



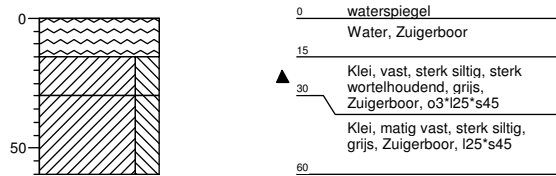
**Boring: 71608**

Boormeester : J. Uitham  
 Datum: 18-11-2013  
 X:  
 Y:  
 GWS: 115  
 GHG: 75  
 GLG:  
 Hoogte tov NAP



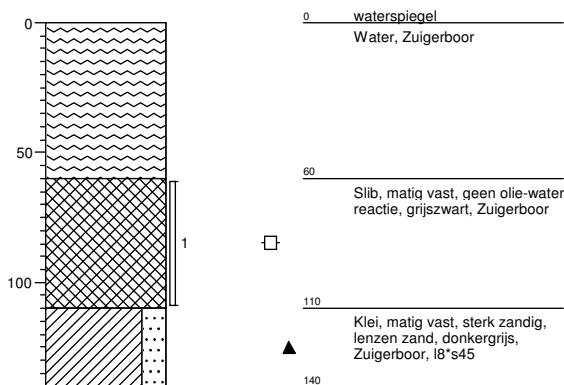
**Boring: 716001bs**

Boormeester : Johan van der weerd  
 Datum: 18-11-2013  
 X:  
 Y:  
 GWS:  
 GHG:  
 GLG:  
 Hoogte tov NAP



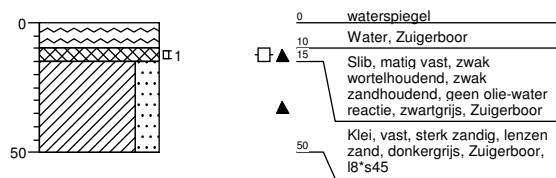
**Boring: 716002bs**

Boormeester : Johan van der weerd  
 Datum: 18-11-2013  
 X:  
 Y:  
 GWS:  
 GHG:  
 GLG:  
 Hoogte tov NAP



**Boring: 716003bs**

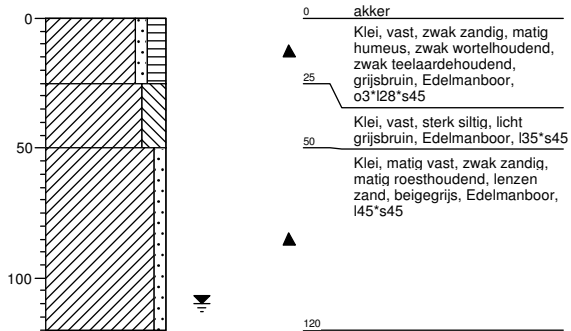
Boormeester : Johan van der weerd  
 Datum: 18-11-2013  
 X:  
 Y:  
 GWS:  
 GHG:  
 GLG:  
 Hoogte tov NAP





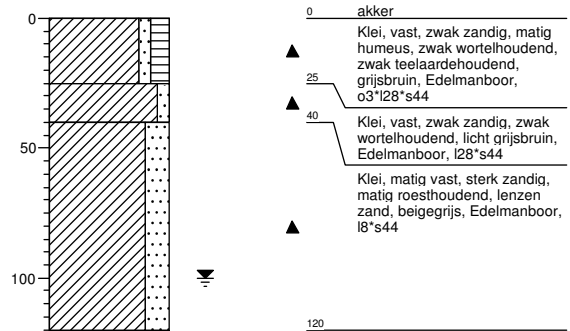
**Boring: 716001b**

Boormeester : Johan van der weerd  
 Datum: 18-11-2013  
 X:  
 Y:  
 GWS: 110  
 GHG:  
 GLG:  
 Hoogte tov NAP



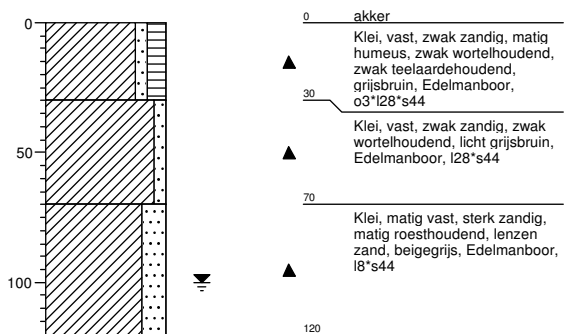
**Boring: 716002b**

Boormeester : Johan van der weerd  
 Datum: 18-11-2013  
 X:  
 Y:  
 GWS: 100  
 GHG:  
 GLG:  
 Hoogte tov NAP



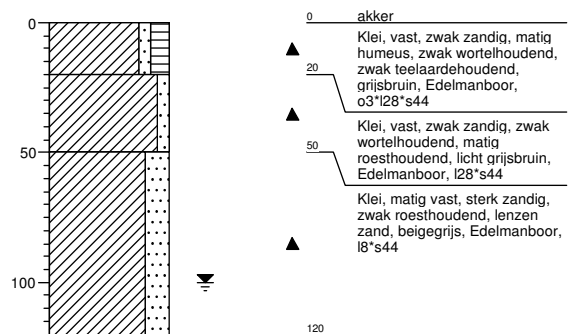
**Boring: 716003b**

Boormeester : Johan van der weerd  
 Datum: 18-11-2013  
 X:  
 Y:  
 GWS: 100  
 GHG:  
 GLG:  
 Hoogte tov NAP



**Boring: 716004b**

Boormeester : Johan van der weerd  
 Datum: 18-11-2013  
 X:  
 Y:  
 GWS: 100  
 GHG:  
 GLG:  
 Hoogte tov NAP



**Boring: 716005b**

Boormeester : Johan van der weerd

Datum: 18-11-2013

X:

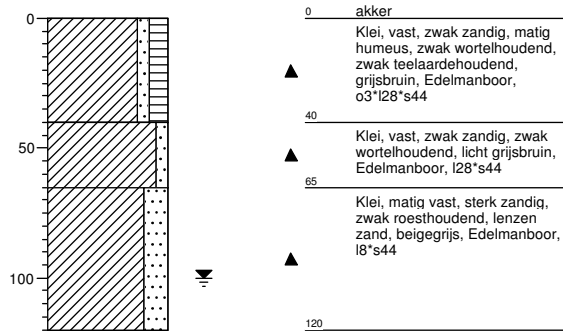
Y:

GWS: 100

GHG:

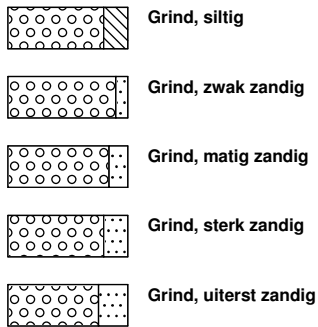
GLG:

Hoogte tov NAP

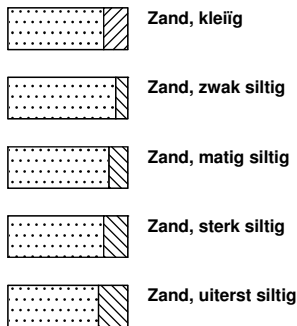


## Legenda (conform NEN 5104)

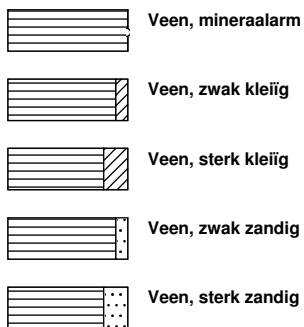
### grind



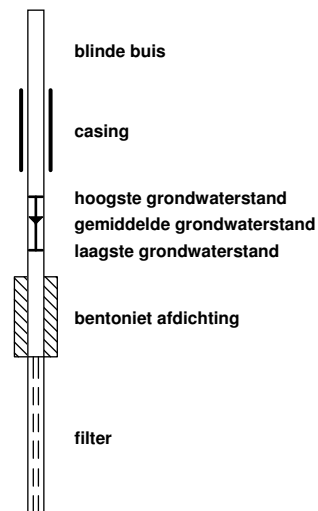
### zand



### veen



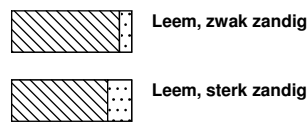
### peilbuis



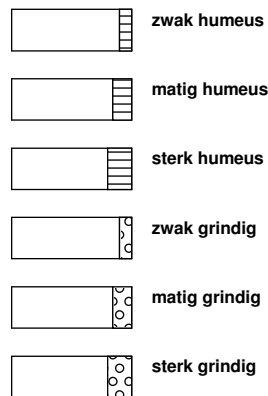
### klei



### leem



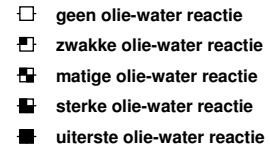
### overige toevoegingen



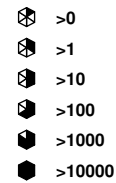
### geur



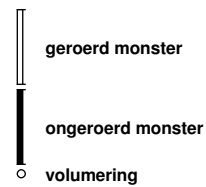
### olie



### p.i.d.-waarde

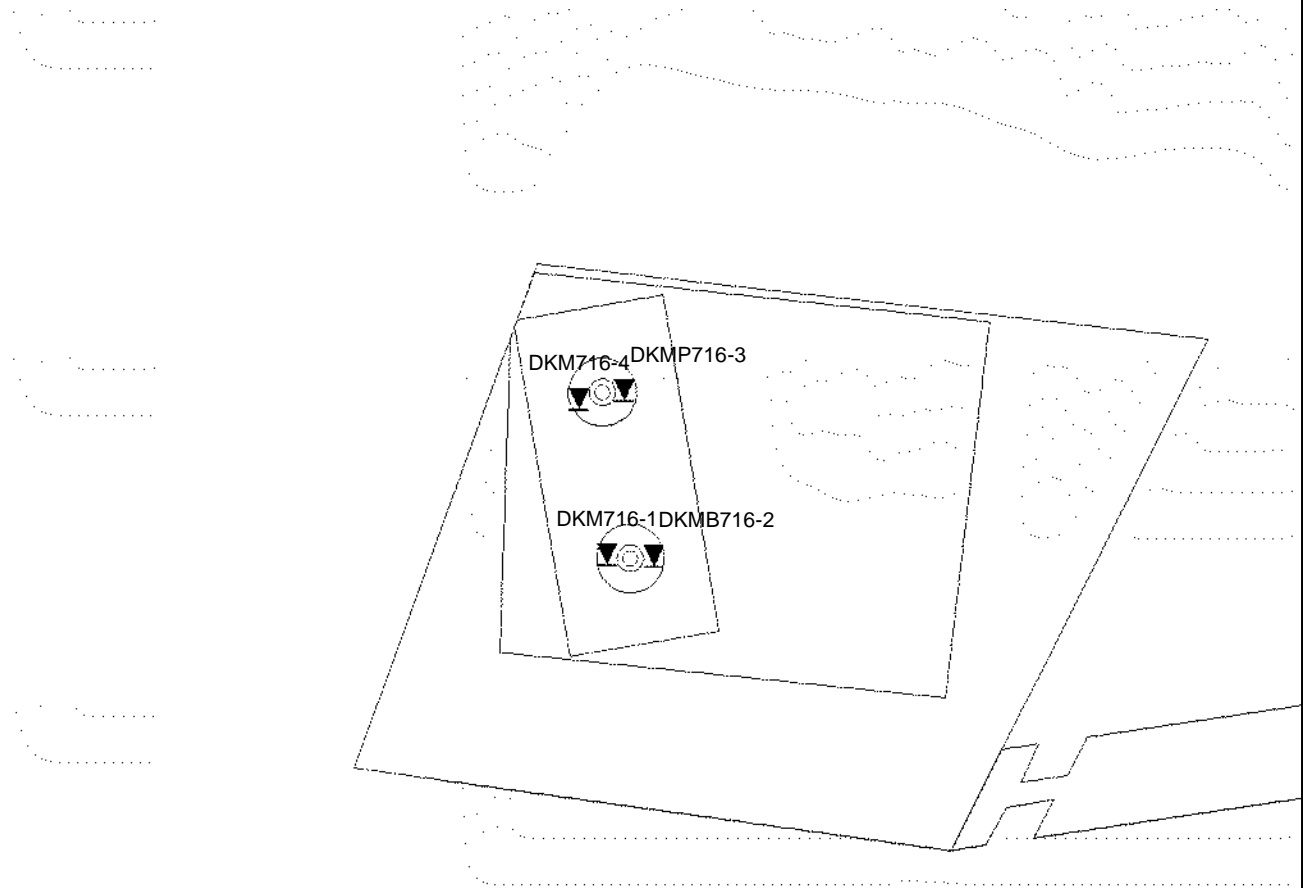


### monsters




### overig





1:1,000



CRS: RD New

Datum: 23-10-2013 D:\WERK\SCHIJF\_gis\6012-0102-00090\_GIS\TENNET.mxd

### SITUATIE

NOORD - WEST 380

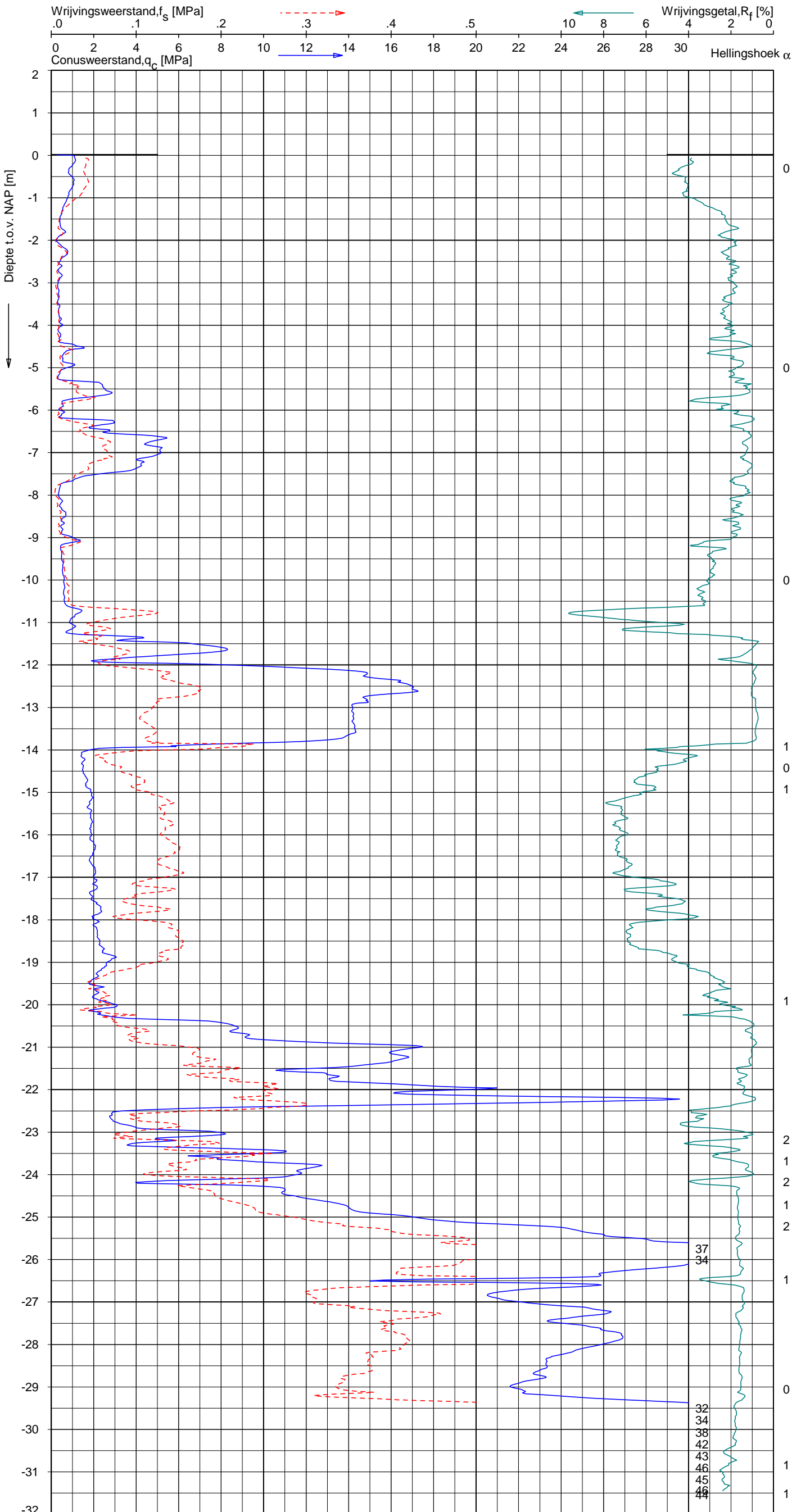
Opdr.nr.: 6012-0102-000

Bijlage : 716

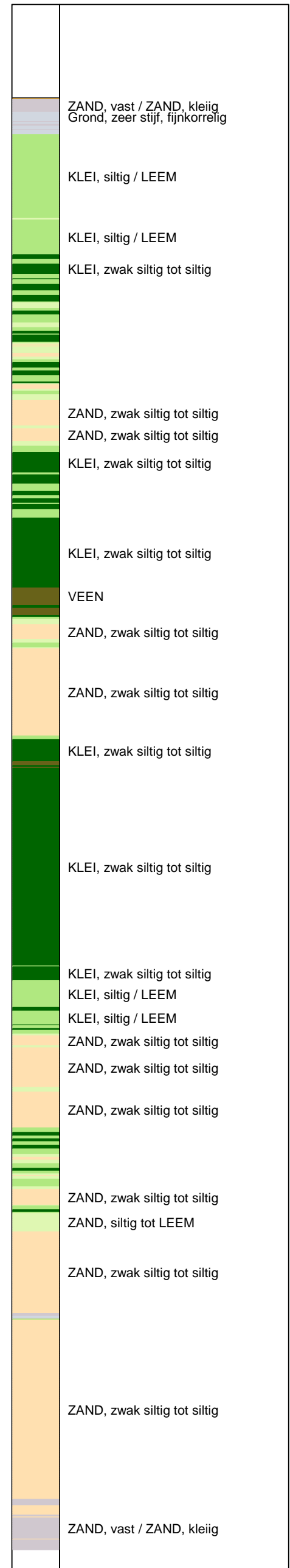
UNIPLOT 05.23.nl / QcfClass-N3.cmd / 2013-10-21 10:33:43

6012-0102-000

DKM716-1 - 1



**Indicatieve bodembeschrijving**  
 Automatisch gegenereerd uit data van de sondering, geldig onder grondwaterpeil (Robertson 1990, NL corr.)



Opg. : JP d.d. 30-sep-2013 Coord.: X=240684.7 m Y= 594384.9 m Systeem: RD Sondering volgens norm NEN-EN-ISO 22476-1  
 Get. : NIKKELSJ d.d. 21-okt-2013 MV = NAP +0.02 m Conus: F7.5CKE2HA/B 1701-2615 Toepassingsklasse 3. Test type TE1  
 Conustype: A<sub>c</sub> = 1500 mm<sup>2</sup>; A<sub>s</sub> = 19956 mm<sup>2</sup>



**SONDERING MET PLAATSELIJKE KLEEFMETING**

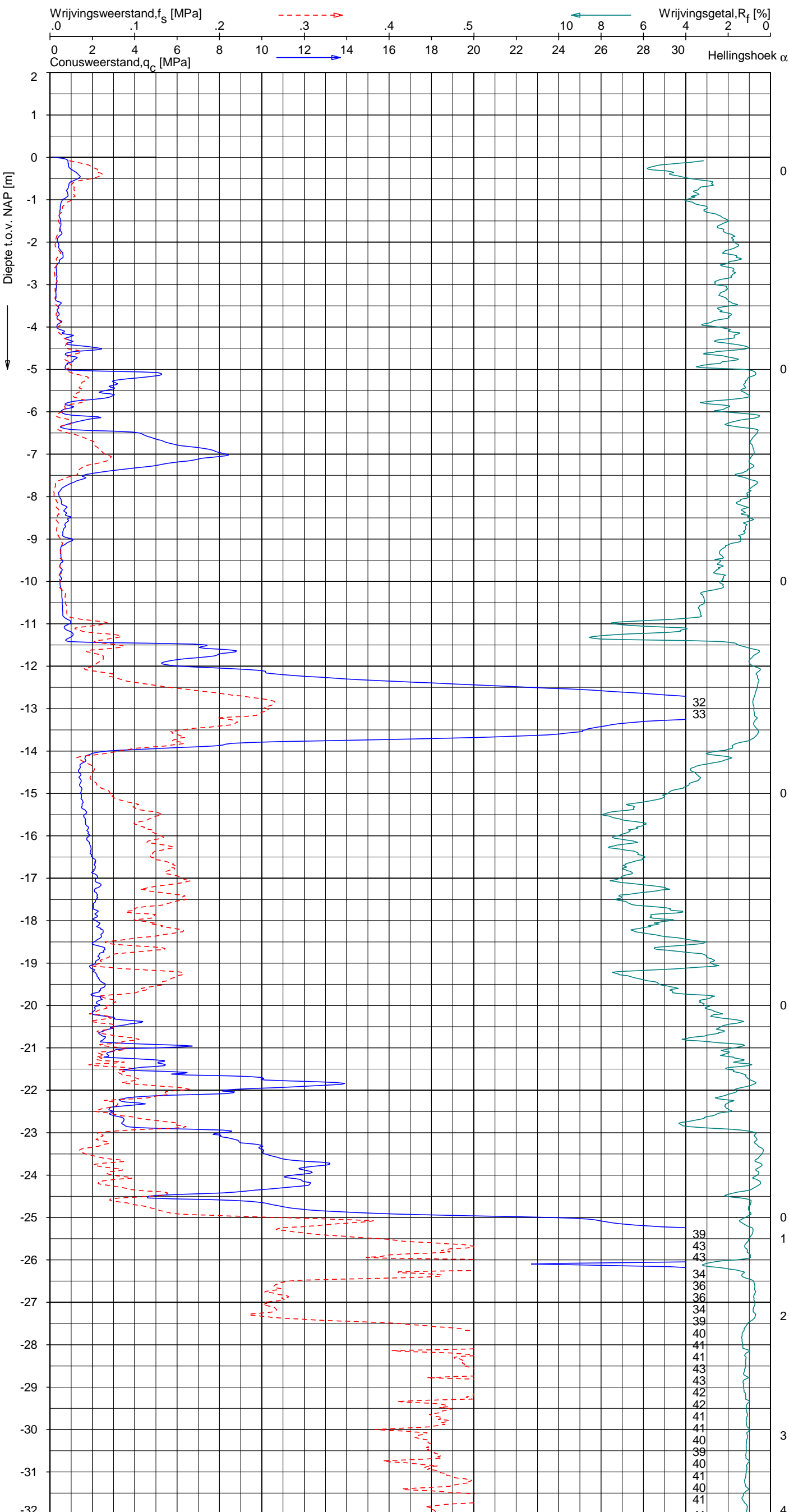
NOORD-WEST 380

Opdr. 6012-0102-000  
 Sond. DKM716-1

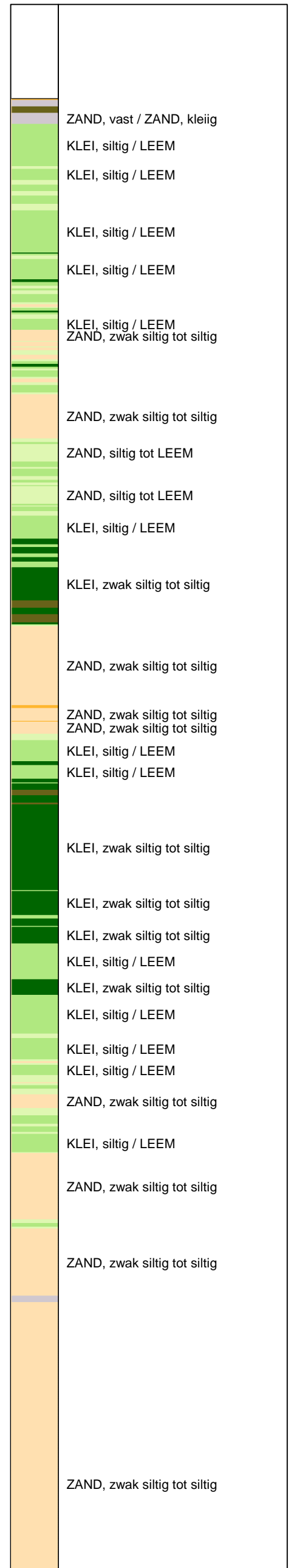
UNIPLOT 05.23.nl / QofClass-N3.cmd / 2013-10-21 10:33:47

6012-0102-000

DKMP716-3 - 1



**Indicatieve bodembeschrijving**  
 Automatisch gegenereerd uit data van de sondering, geldig onder grondwaterpeil (Robertson 1990, NL corr.)



Opg.: JP d.d. 30-sep-2013 Coord.: X=240686.9m Y=594406.6m Systeem: RD Sondering volgens norm NEN-EN-ISO 22476-1  
 Get.: NIKKELSJ d.d. 21-okt-2013 MV = NAP 0.00m Conus: F7.5CKE2HAW<sub>1</sub>/B P1 1701-2495 Toepassingsklasse 3. Test type TE1  
 Conustype: A<sub>c</sub> = 1500mm<sup>2</sup>; A<sub>s</sub> = 19956mm<sup>2</sup>



**SONDERING MET PLAATSELIJKE KLEEFMETING**

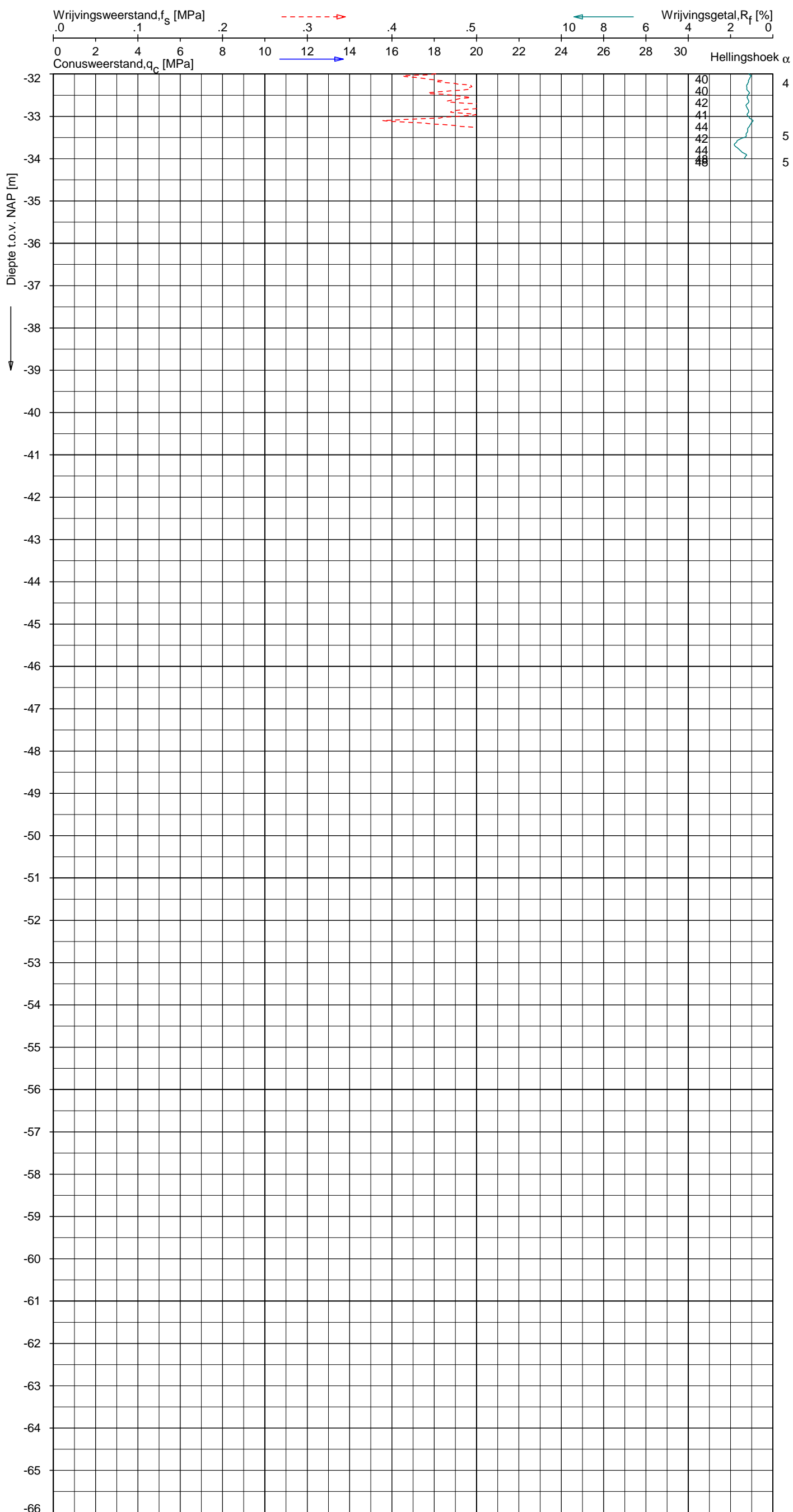
NOORD-WEST 380

Opdr. 6012-0102-000  
 Sond. DKMP716-3


UNIPLOT 05.23.nl / QcFClass-N3.cmd / 2013-10-21 10:33:47

6012-0102-000

DKMP716-3 - 2



**Indicatieve bodembeschrijving**  
 Automatisch gegenereerd uit data van de sondering, geldig onder grondwaterpeil (Robertson 1990, NL corr.)



Opg. : JP d.d. 30-sep-2013 Coord.: X=240686.9m Y=594406.6m Systeem: RD Sondering volgens norm NEN-EN-ISO 22476-1  
 Get. : NIKKELSJ d.d. 21-okt-2013 MV = NAP 0.00m Conus: F7.5CKE2HAW<sub>1</sub>/B P1 1701-2495 Toepassingsklasse 3. Test type TE1  
 Conustype:  $A_c = 1500 \text{ mm}^2$ ;  $A_s = 19956 \text{ mm}^2$



**SONDERING MET PLAATSELIJKE KLEEFMETING**

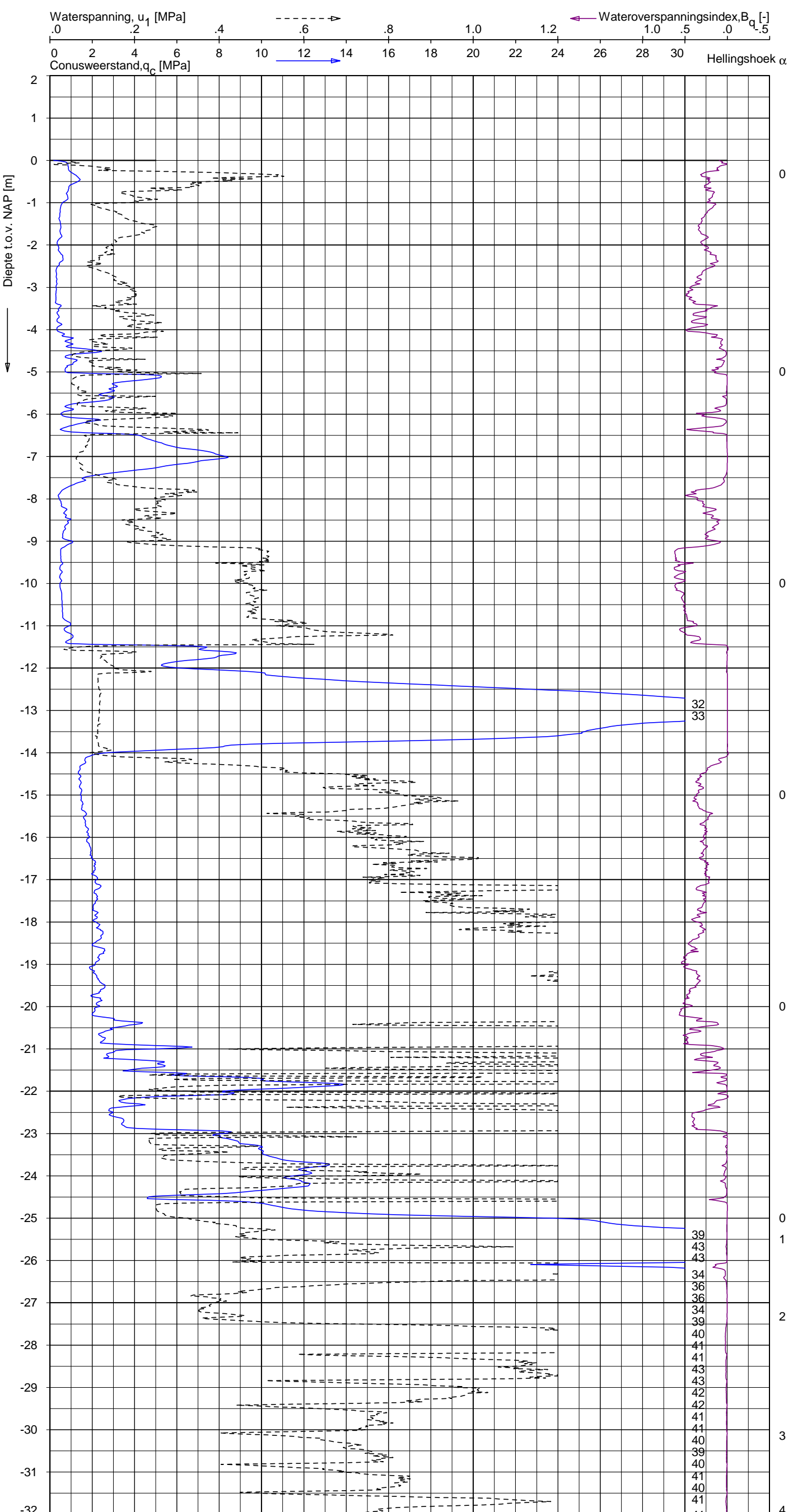
NOORD-WEST 380

Opdr. 6012-0102-000  
 Sond. DKMP716-3

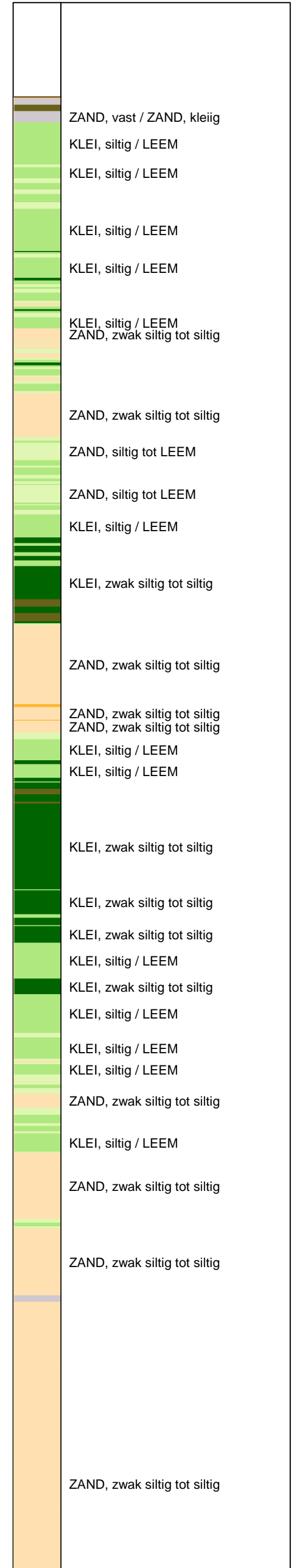
UNIPLOT 05.23.nl / QcU1Class-N3.cmd / 2013-10-21 10:47:36

6012-0102-000

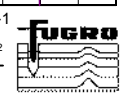
DKMP716-3 - 1



**Indicatieve bodembeschrijving**  
 Automatisch gegenereerd uit data van de sondering, geldig onder grondwaterpeil (Robertson 1990, NL corr.)



Opg.: JP d.d. 30-sep-2013 Coord.: X=240686.9m Y=594406.6m Systeem: RD  
 Get.: NIKKELSJ d.d. 21-okt-2013 MV = NAP 0.00m Conus: F7.5CKE2HAW<sub>1</sub>/B P1 1701-2495  
 Sondering volgens norm NEN-EN-ISO 22476-1 Toepassingsklasse 3. Test type TE1  
 Conustype:  $A_c = 1500 \text{ mm}^2$ ;  $A_s = 19956 \text{ mm}^2$



**SONDERING MET WATERSPANNINGSMETING**

NOORD-WEST 380

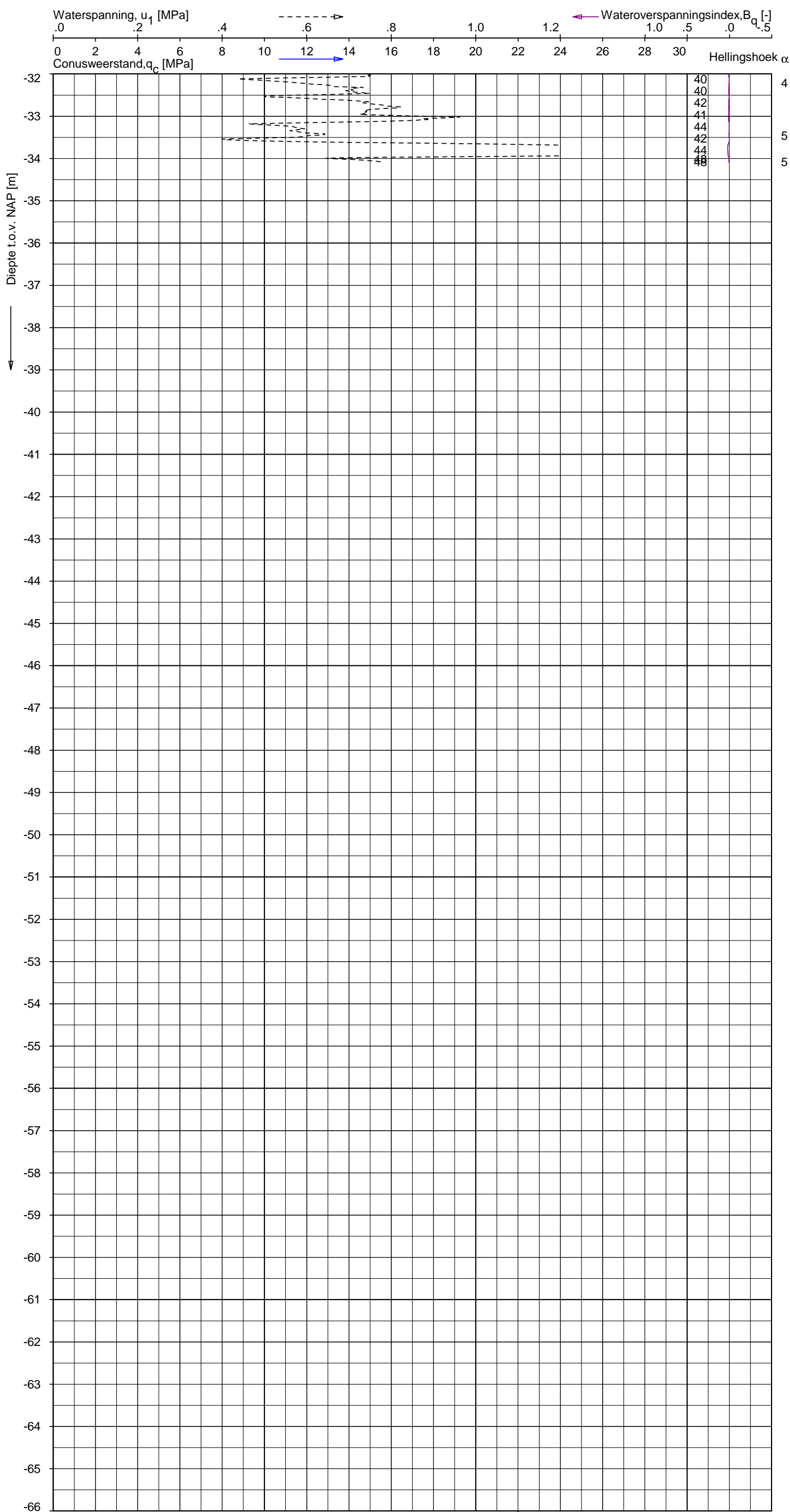
Opdr. 6012-0102-000  
 Sond. DKMP716-3




UNIPLOT 05.23.nl / QcU1Class-N3.cmd / 2013-10-21 10:47:37

6012-0102-000

DKMP716-3 - 2



**Indicatieve bodembeschrijving**  
Automatisch gegenereerd uit data van de sondering, geldig onder grondwaterpeil (Robertson 1990, NL corr.)



Opdr.: JP      d.d. 30-sep-2013      Coord.: X=240686.9m      Y=594406.6m      Systeem: RD      Sondering volgens norm NEN-EN-ISO 22476-1

Get.: NIKKELSJ      d.d. 21-okt-2013      MV = NAP      0.00m      Conus: F7.5CKE2HAW<sub>1</sub>/B P1      1701-2495      Toepassingsklasse 3. Test type TE1

Conustype:  $A_c = 1500 \text{ mm}^2$ ;  $A_s = 19956 \text{ mm}^2$



**SONDERING MET WATERSPANNINGSMETING**

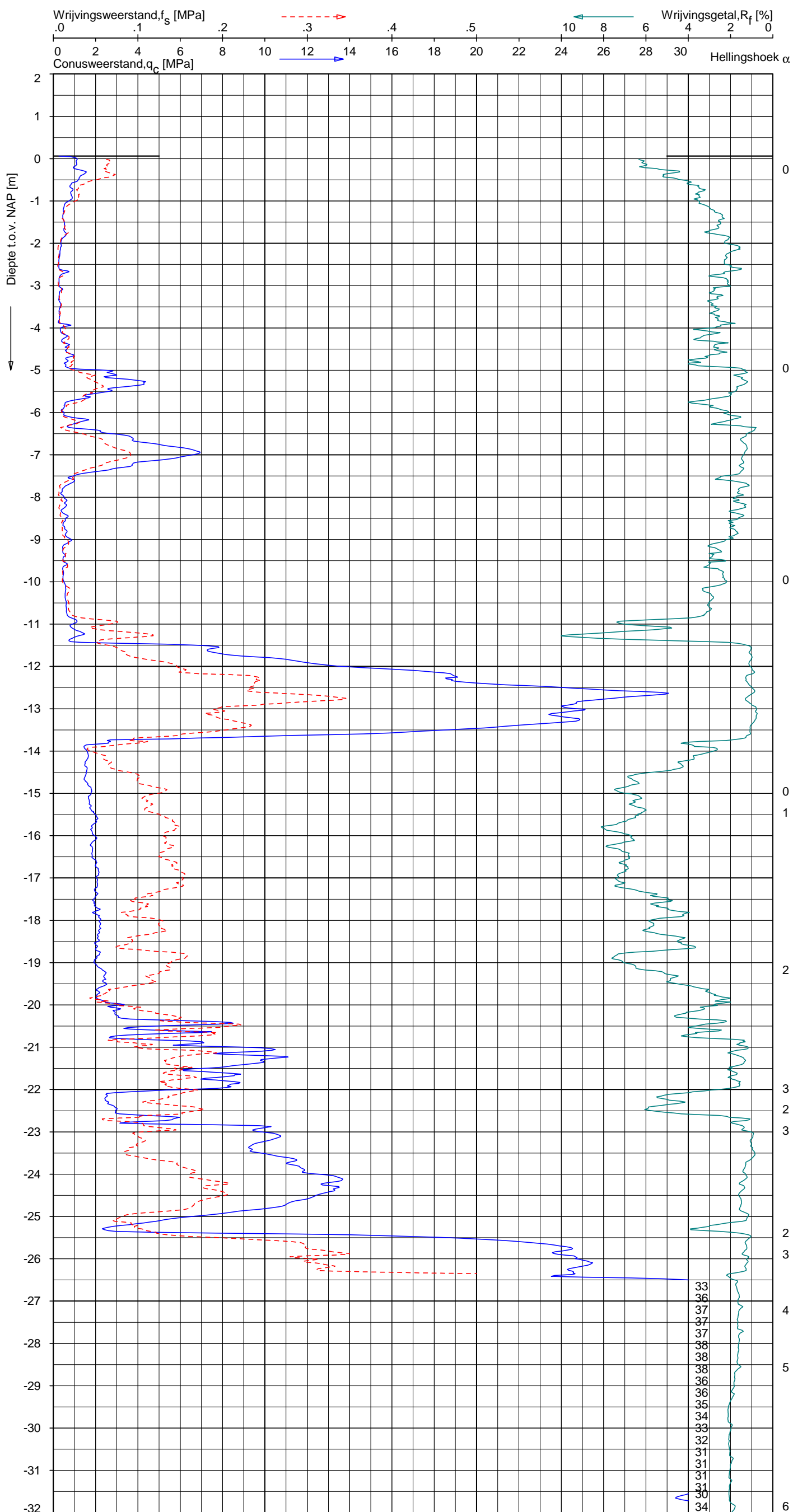
NOORD-WEST 380

Opdr. 6012-0102-000  
Sond. DKMP716-3

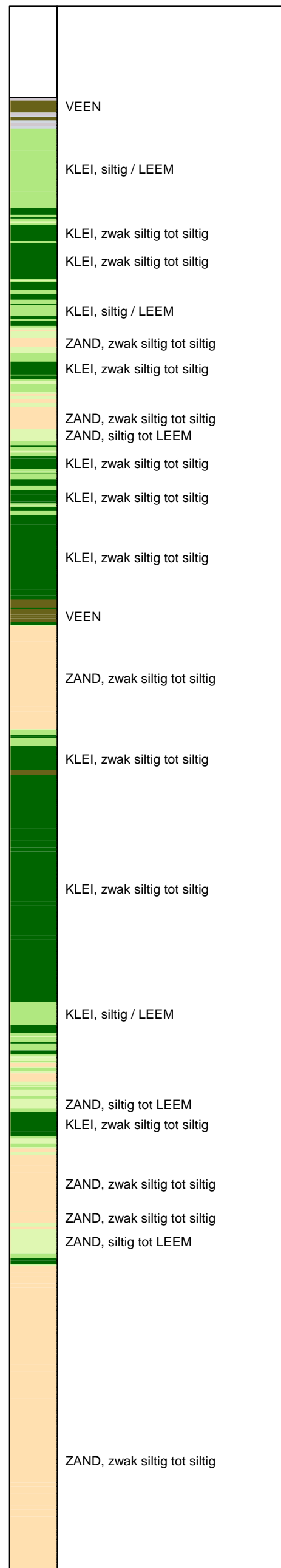
UNIPLOT 05.23.nl / QcfClass-N3.cmd / 2013-10-21 10:33:51

6012-0102-000

DKM716-4 - 1



**Indicatieve bodembeschrijving**  
 Automatisch gegenereerd uit data van de sondering, geldig onder grondwaterpeil (Robertson 1990, NL corr.)



Opg. : JP d.d. 30-sep-2013 Coord.: X=240680.9m Y= 594405.4m Systeem: RD Sondering volgens norm NEN-EN-ISO 22476-1  
 Get. : NIKKELSJ d.d. 21-okt-2013 MV = NAP +0.06m Conus: F7.5CKE2HA/B 1701-2615 Toepassingsklasse 3. Test type TE1  
 Conustype: A<sub>c</sub> = 1500 mm<sup>2</sup>; A<sub>s</sub> = 19956 mm<sup>2</sup>



**SONDERING MET PLAATSELIJKE KLEEFMETING**

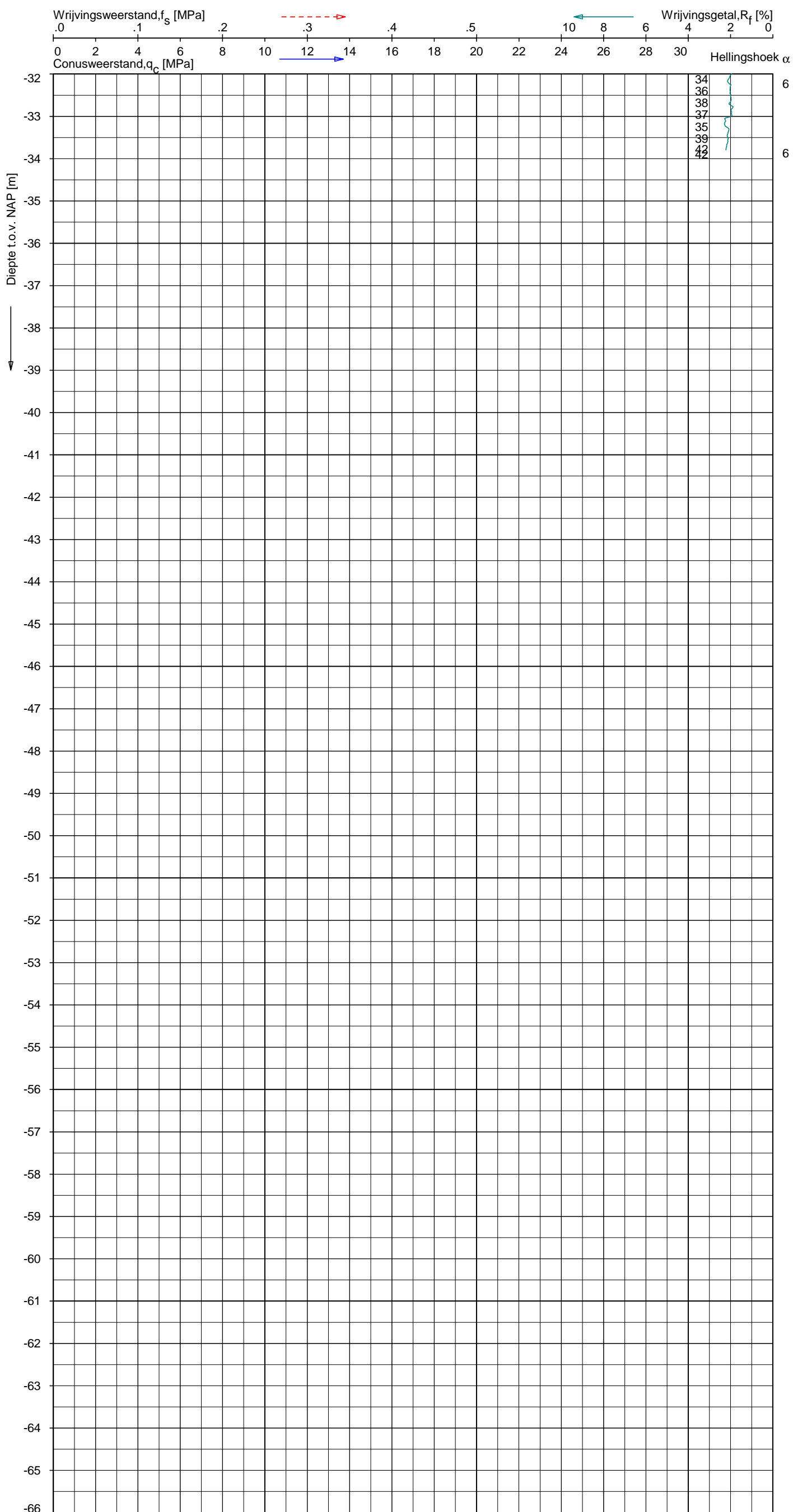
NOORD-WEST 380

Opdr. 6012-0102-000  
 Sond. DKM716-4

UNIPLOT 05.23.nl / QcfClass-N3.cmd / 2013-10-21 10:33:52

6012-0102-000

DKM716-4 - 2



**Indicatieve bodembeschrijving**  
 Automatisch gegenereerd uit data van de sondering, geldig onder grondwaterpeil (Robertson 1990, NL corr.)

	ZAND, zwak siltig tot siltig

Opdr.: JP d.d. 30-sep-2013 Coord.: X=240680.9m Y=594405.4m Systeem: RD Sondering volgens norm NEN-EN-ISO 22476-1  
 Get.: NIKKELSJ d.d. 21-okt-2013 MV = NAP +0.06m Conus: F7.5CKE2HA/B 1701-2615 Toepassingsklasse 3. Test type TE1  
 Conustype:  $A_c = 1500 \text{ mm}^2$ ;  $A_s = 19956 \text{ mm}^2$



**SONDERING MET PLAATSELIJKE KLEEFMETING**

NOORD-WEST 380

Opdr. 6012-0102-000  
 Sond. DKM716-4

Opdr. nr.:

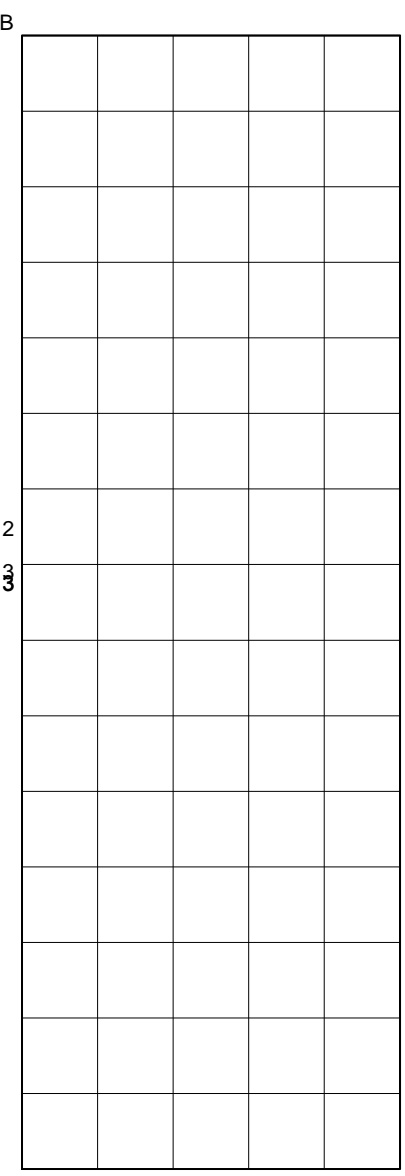
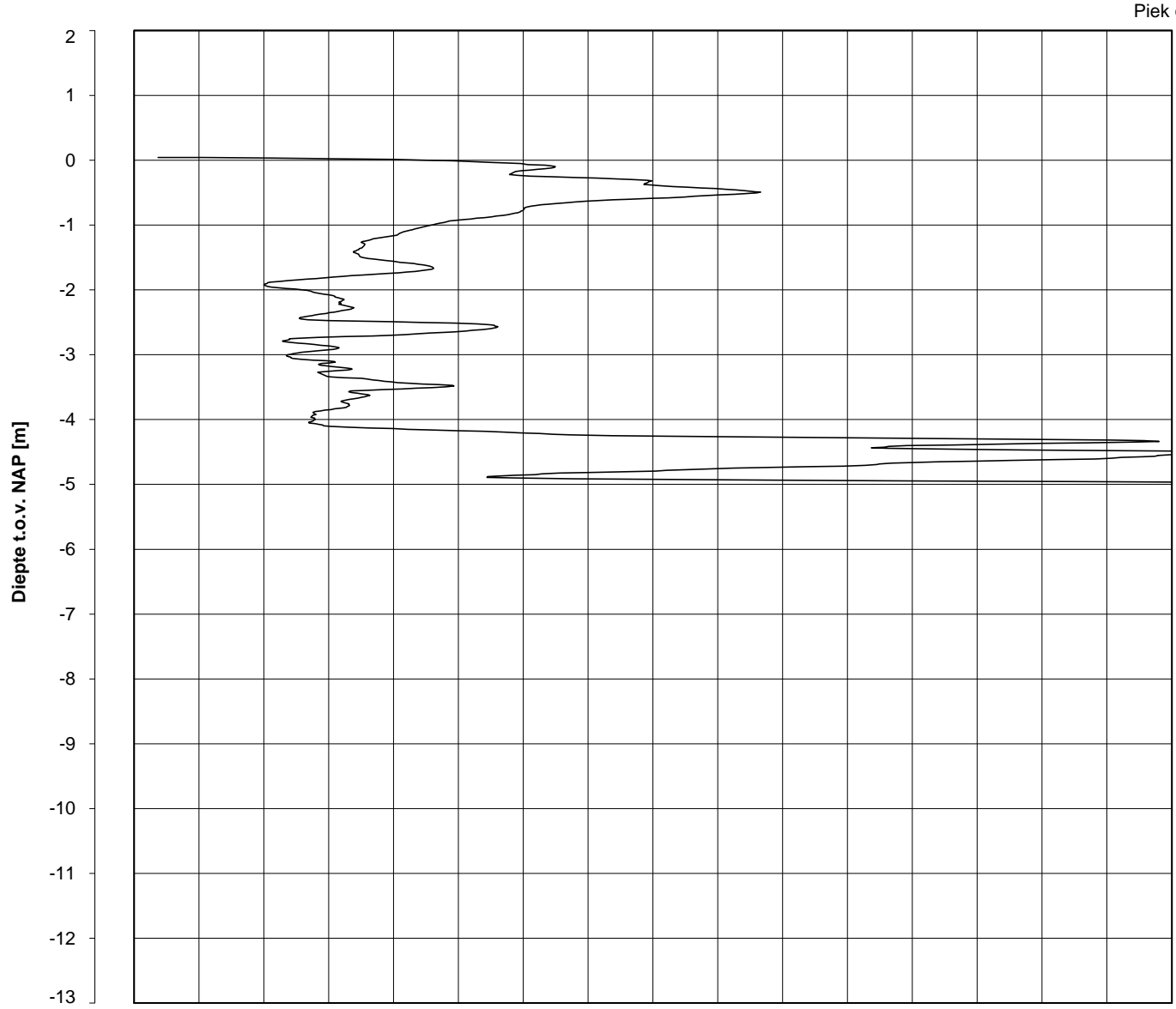
6012-0102-000

Sond. DKM716-2

Bol Penetratie Weerstand,  $q_B$  [MPa]  
.0 .1 .2 .3 .4 .5 .6 .7 .8 .9 1.0 1.1 1.2 1.3 1.4 1.5 1.6

— Waterspanning,  $u_{1,B}$  [MPa]  
-0.50 -0.25 0.00 0.25 0.50 0.75

--- Waterspanning,  $u_{2,B}$  [MPa]  
Helling  $\alpha$  [Gr]



Datum uitvoering : 30-Sep-2013      Sonde Type/Nr. : B-A48F2.5CKE2HA/B 1718      **DKM716-2**  
 Test tov NAP [m] : +0.04      Bol Basis Opp. [mm<sup>2</sup>] : 4778  
 Coördinaten [m] : X = 240690.8 Y = 594384.7

**BOL SONDERING**

NOORD-WEST 380

## LEGENDA TERREINPROEVEN EN GRONDSOORTEN

### BORINGEN / PEILBUIZEN

	mechanische boring (B)
	handboring (HB)
	niet uitgevoerde boring
	niet uitgevoerde handboring
	boring met peilbuis
	boring met peilbuis, ondiep en diep filter
	boring met peilbuis, ondiep, middeldiep en diep filter
	handboring met peilbuis
	hellingsmeterbuis (HMB)
	gedrukte peilbuis (PB) / minifilter (MF)
	boring derden
	boring derden met peilbuis

### SONDERINGEN

	diep-/diepzware sondering
	middelzware sondering
	diep-/diepzware sondering met plaatselijke kleefmeting
	middelzware sondering met plaatselijke kleefmeting
	slagsondering
	niet uitgevoerde sondering
	waterspanningsmeter (WSM)
	sondering derden
	sondering derden met plaatselijke kleefmeting

### Type sonderingen

M	middelzware sondering
D	diepsondering
DZ	diepzware sondering
S	slagsondering

### Toegevoegde metingen

KM	meting van de plaatselijke kleef
P	meting van waterspanning
M	meting van de magnetische veldsterkte
G	meting van de geleidbaarheid
S	meting van de schuifgolfsnelheid (seismische meting)
T	meting van de temperatuur

### LEGENDA / TERMINOLOGIE

#### grind

	Grind, siltig
	Grind, zwak zandig
	Grind, matig zandig
	Grind, sterk zandig
	Grind, uiterst zandig

#### zand

	Zand, kleilig
	Zand, zwak siltig
	Zand, matig siltig
	Zand, sterk siltig
	Zand, uiterst siltig

#### veen

	Veen, mineraalarm
	Veen, zwak kleilig
	Veen, sterk kleilig
	Veen, zwak zandig
	Veen, sterk zandig

#### klei

	Klei, zwak siltig
	Klei, matig siltig
	Klei, sterk siltig
	Klei, uiterst siltig
	Klei, zwak zandig
	Klei, matig zandig
	Klei, sterk zandig

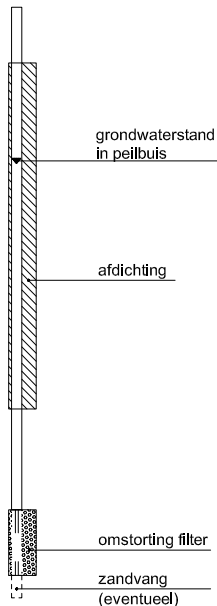
#### leem

	Leem, zwak zandig
	Leem, sterk zandig

#### Overige toevoegingen

	zwak humeus
	matig humeus
	sterk humeus
	zwak grindig
	matig grindig
	sterk grindig

#### Peilbuis

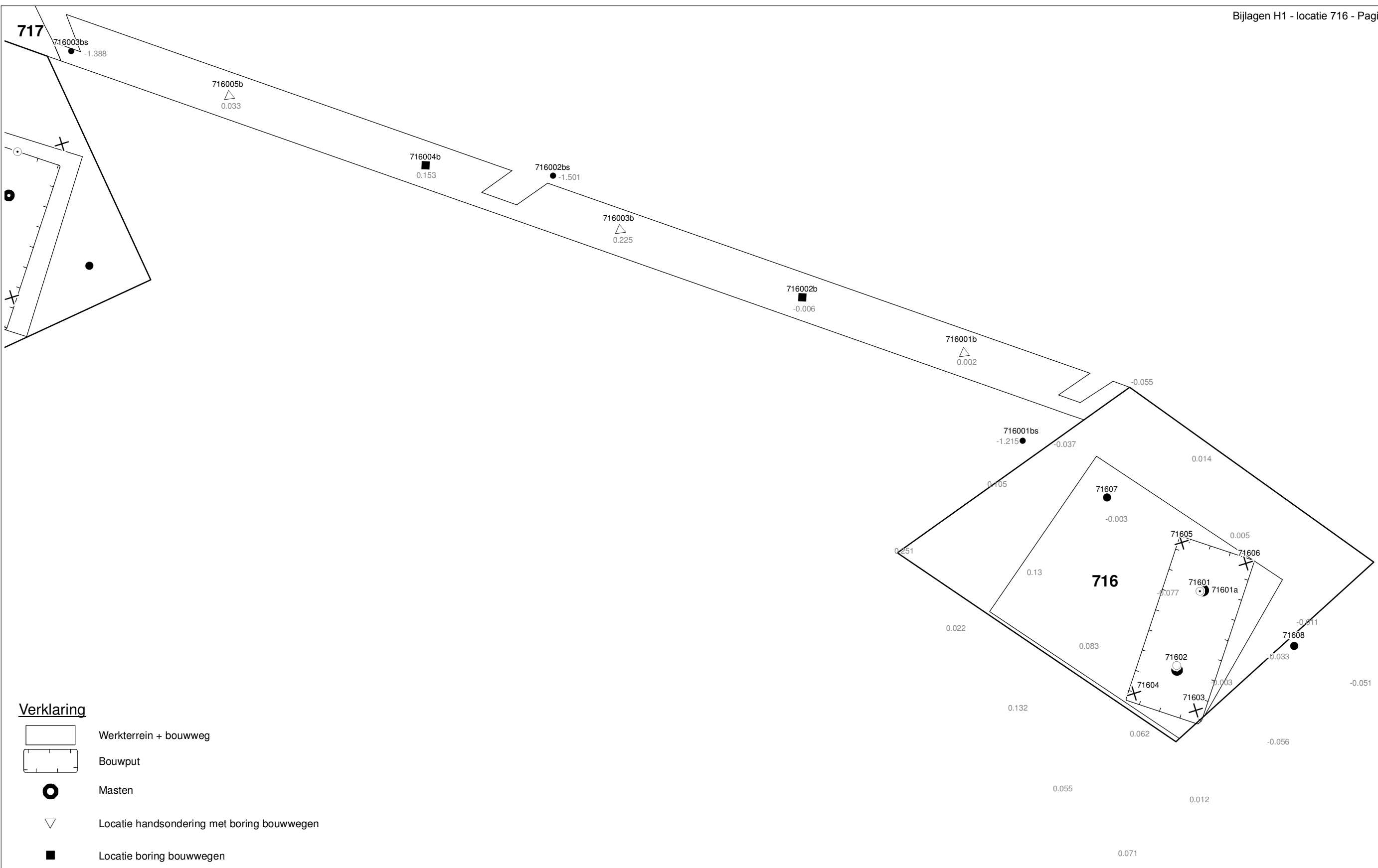


#### Monsters

	geroerd monster
	ongeroerd monster

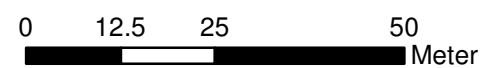
#### Overig

	gemiddeld hoogste grondwaterstand
	grondwaterstand
	gemiddeld laagste grondwaterstand
	slib
	verharding / kern / asfalt
	puin



**Verklaring**

-  Werkterrein + bouwweg
-  Bouwput
-  Masten
-  Locatie handsondering met boring bouwwegen
-  Locatie boring bouwwegen
-  Locatie boring tot 0,50 m-mv
-  Locatie boring tot 1,20 m-mv
-  Locatie boring tot 4,00 m-mv
-  Locatie boring + peilbuis
-  Locatie slibmonster (Locatie)
-  Locatie slibmonster (Bouwweg)



Locatie VKA versie 2.5  
Bouwweg VKA versie 2.5.1

TITEL		BOORPUNTEN KAART MAST :		716	
		Noord - West 380 kV			
STATUS	GETEKEND DOOR	AFD.	PAR.	OPDRACHTGEVER	
	T. Cornea			TenneT	
	GECONTROLEERD DOOR	AFD.	PAR.	OMSCHRIJVING WIJZIGING	GETEKEND BIJ
	E. Aldershof				ARCADIS
	VOOR AKKOORD	AFD.	PAR.	SCHAAL	DATUM 1e UITGAVE
	M. van Driel			1:1000	03.04.2014
				DATUM WIJZIGING	
VAKGEBIED	TEK. SOORT	PROJECT NR.	FORMAT	NUMMER	WLIZ. NR.
			A3	Mast nr. 716	1

## **2 Cultuurtechnisch onderzoek**

### 3 Geohydrologisch onderzoek

#### Verantwoording

Titel: Geohydrologisch onderzoek: project: Noord – West 380 kV  
Deelgebied: 1  
mastnummer: 716

Projectnummer: B.02032.000377.001

Referentienummer: T206878

Revisie: 1.0

Datum: 18 december 2014

Auteur(s): M.J.H. Rakhorst en M.M. Houdé

Gecontroleerd door: J.B. Helder

Paraaf gecontroleerd:



Goedgekeurd door: J. Assink



Paraaf goedgekeurd:

Contact: [TenneT380kVnw@arcadis.nl](mailto:TenneT380kVnw@arcadis.nl)

In het geohydrologisch onderzoek worden twee fases onderscheiden namelijk:

- Fase 1: Beknopte analyse van effecten
- Fase 2: Uitgebreide analyse van effecten indien onderlinge beïnvloeding daar aanleiding toe geeft

Fase 1 is in dit geohydrologisch rapport in paragraaf 3.1 t/m 3.4 uitgewerkt. Indien van toepassing is fase 2 in paragraaf 3.5 en 3.6 uitgewerkt.

#### INHOUDSOPGAVE

3.1. Inleiding

3.2. Veld- en laboratoriumwerkzaamheden

3.3. Algemene beschrijving tracé

3.4. Bemaling

3.5. Effecten grondwater (FASE 2: indien de effecten daar aanleiding toe geven)

3.6. Uitvoeringstechnische aspecten (FASE 2: indien de effecten daar aanleiding toe geven)

3.7 Bijlagen H3

Bijlage 3-1: Locatie inclusief onderzoekspunten

Bijlage 3-2: Overzicht veldgegevens en analyseresultaten

Bijlage 3-3: Tekening: waterinformatiekaart



### 3.1 *Inleiding*

Doel van het geohydrologisch onderzoek is om inzicht te geven in de geohydrologische situatie op de onderhavige mastlocatie 716. Dit voor de onderbouwing van de vergunningaanvraag in het kader van de Waterwet en het op te stellen werkplan door de aannemer.

Op basis van de geohydrologische situatie is het te verwachten waterbezwaar en de grondwater- en/of stijghoogteverlaging in de omgeving tijdens de bemaling berekend. Met deze gegevens kan de vergunning in het kader van de Waterwet aangevraagd worden.

Indien de mate waarin effecten optreden niet om nadere kwantificering vragen, wordt enkel fase 1 in deze rapportage uitgewerkt. Indien de mate waarin effecten optreden wel om nadere kwantificering vragen, is ook fase 2 uitgewerkt. Er wordt bij het bepalen van de effecten rekening gehouden met de mogelijke invloed van bemaling van naastgelegen masten op de verlaging. Voor een mastlocatie zijn de twee naastliggende mastlocaties maatgevend voor de verlaging en de effecten.

Dit geohydrologisch onderzoek vormt daarnaast een bron van gegevens en basis voor het door de aannemer op te stellen werkplan en uitvoeringsplan van de bemaling (bemalingsplan).

Daarnaast is aandacht besteed aan de kwalitatieve aspecten, vanuit de voorgenomen lozing van bemalingswater op oppervlaktewater.

### 3.2 *Veld- en laboratoriumwerkzaamheden*

#### 3.2.1 *Veldwerkzaamheden*

Ten behoeve van het geohydrologisch onderzoek zijn ter plaatse van de toekomstige bouwput de volgende veldwerkzaamheden uitgevoerd:

- 4 sonderingen tot 40 m -mv (of maximale reactiekracht van 16 ton);
- Twee boringen tot ten minste 4,0 m -mv;
- Het plaatsen van ten minste één peilbuis ter bepaling van de freatische grondwaterstand in de deklaag;
- De stijghoogte is bij plaatsing van de peilbuis bepaald. Na een wachttijd van tenminste 1 week is een tweede meting uitgevoerd;
- Het nemen van een monster van het oppervlaktewater. Niet ter plaatse van iedere mastlocatie is een monster genomen, maar wel van elk ontvangend oppervlaktewater (zie bijlage 3-3 voor de locatie van monsternamen).

De data waarop deze veldwerkzaamheden hebben plaatsgevonden, zijn weergegeven bij de resultaten van de veldwerkzaamheden zoals weergegeven in bijlage 3-2 en 3-3.

#### 3.2.2 *Laboratoriumwerkzaamheden*

Het grondwater in de peilbuizen en het oppervlaktewater is bemonsterd en geanalyseerd op het standaardlozingspakket (Arseen (As), Chloride (Cl), Zuurstof (O<sub>2</sub>), Ammonium (NH<sub>4</sub>), Stikstof (N-Kjeldahl), Fe<sup>2+</sup>, Fe-totaal, BZV (biologisch zuurstofverbruik), CZV (chemisch zuurstofverbruik), Sulfaat (totaal), Fosfaat (totaal), zuurgraad (pH), geleidingsvermogen (EGV), droogrest onopgeloste bestanddelen (zs)).

De resultaten van de veld- en laboratoriumwerkzaamheden zijn opgenomen in bijlage 3-2. De resultaten zijn tevens beknopt weergegeven in de als bijlage 3-3 opgenomen tekening.

### 3.3 *Algemene beschrijving tracé*

#### 3.3.1 *Maaiveld*

De hoogtemetingen gedaan tijdens de veldwerkzaamheden zijn in tabel 3.13 in bijlage 3-2 opgenomen. Hieruit leiden wij een gemiddelde maaiveldhoogte ter plaatse van de locatie af van 0,03 m NAP.

### 3.3.2 Bodemopbouw

In onderstaande paragrafen is de ondiepe bodemopbouw en geohydrologische opbouw beschreven.

#### 3.3.2.1 Ondiepe bodemopbouw

Op basis van boringen uitgevoerd tijdens de veldwerkzaamheden bestaat de deklaag vanaf maaiveld (0,03 NAP m) tot de maximale boordiepte uit klei, veen en zand.

#### 3.3.2.2 Geohydrologische opbouw

De regionale bodemopbouw is weergegeven in onderstaande tabel 3.1. De gegevens uit deze tabel zijn ontleend aan [www.DINOloket.nl](http://www.DINOloket.nl) aangevuld met de lokale locatiespecifieke gegevens zoals naar voren komt uit de sonderingen uitgevoerd in het kader van het geotechnische onderzoek (zie hoofdstuk 4) en de handboringen voor het cultuurtechnisch onderzoek (zie hoofdstuk 2). In onderstaande tabel zijn ook de geohydrologische formaties en de op basis van DINOloket en ervaring geïnterpreteerde parameters weergegeven (weerstand en doorlatendheden).

Daarnaast is bij de handboringen per laag de waterdoorlatendheid (k-waarde) geschat voor het berekenen van de uit te voeren bemalingen (zie bijlage 1-1).

**Tabel 3.1: Geohydrologische opbouw**

Globale diepte (m NAP)	Samenstelling	Geohydrologische eenheid	Formatie	Doorlatendheid/weerstand
0,03 tot -11,4	klei, veen, zand	deklaag	Naaldwijk	550 dagen
-11,4 tot -14	zand	watervoerende laag	Boxtel	1 tot 20 m/d
-14 tot -22,5	klei	slechtdoorlatende laag	Peelo	400 dagen
-22,5 tot -40	zand	watervoerende laag	Peelo	1 tot 20 m/d

### 3.3.3 Watersysteem

In onderstaande paragrafen zijn de gegevens van het oppervlaktewater en grondwater beschreven.

#### 3.3.3.1 Oppervlaktewaterpeilen

Het peil van het oppervlaktewater bedraagt circa -1,37 m NAP. Dit is gebaseerd op het AHN2 (Algemeen Hoogtebestand Nederland 2) en de veldmetingen van het slootprofiel.

#### 3.3.3.2 Freatisch grondwater

De Gemiddeld Hoogste Grondwaterstand (GHG) en Gemiddeld Laagste Grondwaterstand (GLG) geven de grondwaterstandsfluctuatiezone aan. Deze kunnen in het veld terug te vinden zijn als hydromorfe profielkenmerken. Op basis van de hydromorfe profielkenmerken in boringen op de locatie is een gemiddelde GHG af te leiden van 0,72 m -mv en de GLG op 1,80 m -mv. Bij een maaiveldniveau van 0,03 m NAP komt dit overeen met een GHG van -0,69 m NAP en een GLG van -1,77 m NAP.

De in peilbuis 71601-1 met filterdiepte 1,70 tot 2,70 m -mv tijdens de veldwerkzaamheden opgenomen freatische stijghoogte is weergegeven in onderstaande tabel. De waarden ten opzichte van maaiveld zijn met de maaiveldhoogte van 0,00 m NAP bij de peilbuis (in het rapport afgerond op twee decimalen) vertaald naar een waarde ten opzichte van NAP.

**Tabel 3.2: Ondiepe stijghoogte peilbuis 71601-1**

Datum	Stijghoogte [m -mv]	Stijghoogte [m NAP]
11/18/2013	1,00	-1,00
11/26/2013	1,10	-1,10

#### *Stijghoogten diepe grondwater*

Op grond van de verschillen tussen de freatische grondwaterstanden zoals afgeleid uit de hydromorfe kenmerken en gegevens van stijghoogten in het watervoerend pakket concluderen wij

dat er geen duidelijk verschil is in stijghoogte. Er is daarmee geen sprake van een duidelijke infiltratie- of kwelsituatie.

De in peilbuis 71601a-1 met filterdiepte 4,50 tot 5,50 m -mv tijdens de veldwerkzaamheden opgenomen stijghoogte van het watervoerend pakket is weergegeven in onderstaande tabel. De waarden ten opzichte van maaiveld zijn met de maaiveldhoogte ter plaatse van de peilbuis (0,00 m NAP) vertaald naar een waarde ten opzichte van NAP.

**Tabel 3.3: Diepe stijghoogte peilbuis 71601a-1**

Datum	Stijghoogte [m -mv]	Stijghoogte [m NAP]
11/18/2013	1,00	-1,00
11/26/2013	1,11	-1,11

### 3.3.3.3 Grond- en oppervlaktewaterkwaliteit

Het waterbeheer voor zowel de kwaliteit van grond- als oppervlaktewater valt onder verantwoordelijkheid van Waterschap Noorderzijlvest. Of gehalten in het grondwater te hoog zijn en maatregelen nodig zijn voordat geloosd kan worden, dient in overleg met het waterschap te worden afgestemd.

De effecten op de waterkwaliteit kenmerken zich in het algemeen door verzilting, vermessing, zuurstofhuishouding, giftigheid, verkleuring, vertroebeling en bodemvorming. De parameters die hier invloed op hebben, zijn bepaald door een bemonstering en analyse van het grondwater in de peilbuizen en oppervlaktewater. De resultaten hiervan staan in tabel 3.4 weergegeven. Van het ondiepe grondwater zijn geen kwaliteitsgegevens beschikbaar.

Voor het lozen van grondwater is het Besluit lozing buiten inrichting van toepassing (16 maart 2011, artikel 3.2). Lozing in oppervlaktewater is toegestaan indien het gehalte onopgeloste stoffen ten hoogste 50 mg/l bedraagt en als gevolg van de lozing geen visuele verontreiniging optreedt. Dit laatste hangt over het algemeen samen met de aanwezigheid van ijzer en het zuurstofgehalte.

Ter plaatse van de lozingspunten zijn het oppervlaktewater en de waterbodem geanalyseerd. Dit is gedaan om de kwaliteit van het oppervlaktewater inzichtelijk te maken en de mate van visuele verontreiniging als gevolg van opwerveling van de waterbodem te kunnen inschatten.

In tabel 3.4 is tevens de norm voor onopgeloste bestanddelen in oppervlaktewater opgenomen. De tabel is aangevuld met indicatieve lozingsnormen voor de parameters die vanuit de zorgplicht relevant zijn voor de waterkwaliteit. Deze normen zijn echter indicatief en gebaseerd op Commissie Integraal Waterbeheer (Kleine en kortdurende lozingen Wvo, juni 2001).

**Tabel 3.4: Indicatieve lozingsnorm**

Parameter	Eenheid	Meetwaarde grondwater ondiep (71601-1-1)	Meetwaarde grondwater diep (71601a-1-1)	Meetwaarde oppervlaktewater (71601ow-1-1)	Indicatieve norm
Filterdiepte	m -mv	1,70 tot 2,70	4,50 tot 5,50	n.v.t.	n.v.t.
Droogrest onopgeloste bestanddelen	mg/l	n.b.*	480	16	< 50
Zuurstof [O]	mg O <sub>2</sub> /l	n.b.*	3,6	2,0	> 5.0
Ijzer [Fe]	mg/l	n.b.*	12,0	8,1	< 5.0
Ammonium (als N)	mg N/l	n.b.*	0,6	< 0,05	< 20
Arseen [As]	µg/l	n.b.*	8,8	26,0	< 30
Chloride	mg/l	n.b.*	67	48	< 200
Fosfor [P]	mg/l	n.b.*	1,400	1,500	< 1,0
Stikstof (N; volgens Kjeldahl)	mg/l	n.b.*	< 1,0	1,7	< 20
Sulfaat (opgelost, als S)	mg S/L	n.b.*	90,0	7,4	< 100

\*n.b. = niet beschikbaar

De gehalten, waargenomen in peilbuis 71601a-1 met filterdiepte 4,5 tot 5,5 m -mv rond de diepte van de grondwateronttrekking, zijn representatief voor de lozing van de grondwateronttrekking.

Uit bovenstaande tabel kan geconstateerd worden dat bij de lozing van het grondwater de volgende indicatieve lozingsnormen overschreden worden: zwevende stof, zuurstof, ijzer en fosfor.

De indicatieve lozingsnorm voor zuurstof en fosfor wordt weliswaar overschreden, maar de concentratie in het ontvangende oppervlaktewater is nog lager respectievelijk hoger dan die in het te lozen water. De verwachting is dat er door de lozing geen verslechtering in de waterkwaliteit van het ontvangende oppervlaktewater optreedt.

De indicatieve lozingsnorm voor zwevende stof en ijzer wordt overschreden en de concentratie in het ontvangende oppervlaktewater is lager dan die in het te lozen water. De verwachting is dat er door de lozing een verslechtering in waterkwaliteit in het ontvangende oppervlaktewater optreedt.

Maatregelen die genomen kunnen worden om de concentratie van deze stoffen te verlagen (of verhogen bij zuurstof) zijn de volgende: de hoge concentratie zwevende stoffen (droogrest onopgeloste bestanddelen) kan verlaagd worden door middel van een filter. Door middel van filteren of bezinken wordt de concentratie ijzer verlaagd.

### 3.4 Bemaling

#### 3.4.1 Aanlegmethode bi-pole mast

De afmeting van de bouwput bedraagt 20 x 40 m. De benodigde ontgravingsdiepte bedraagt 3,0 m – mv. Voor de aanleg van de mastvoet wordt met een maximale aanlegperiode en bemalingsduur van 4 weken gerekend.

#### 3.4.2 Berekening

Bij de berekening van het waterbezwaar is rekening gehouden met de volgende uitgangs- en aandachtspunten.

##### 3.4.2.1 Uitgangspunten

- De berekeningen zijn uitgevoerd ten opzichte van de stijghoogte in het watervoerend pakket om geen onderschatting te maken van het waterbezwaar (worstcase-scenario);
- Bij de bemaling is uitgegaan van een ontwateringsdiepte van 0,5 m beneden de putbodem;
- De onttrekkingshoeveelheden en bijbehorende verlagingen zijn berekend uitgaande van een instationair onttrekkingsdebiet. Bij een gespannen pakket is uitgegaan van een stationair onttrekkingsdebiet aangezien binnen de aangehouden bemalingsduur het maximale invloedgebiedsgebied wordt bereikt;
- Voor analytische berekeningsmethoden is een oneindig uitgestrekt homogeen pakket verondersteld. Bij een gespannen pakket is uitgegaan van een stationair onttrekkingsdebiet aangezien binnen de aangehouden bemalingsduur het maximale invloedgebiedsgebied wordt bereikt;
- In de onttrekkingshoeveelheden is geen rekening gehouden met een eventuele toename in debiet als gevolg van de nabije ligging van oppervlaktewater;
- In de berekeningen wordt rekening gehouden met de effectieve dikte van de watervoerende laag (onvolkomenheid van filters volgens Forcheimer);
- De lozing van het onttrokken grondwater kan plaatsvinden op nabij gelegen oppervlaktewater, waar ook het monster uit oppervlaktewater is genomen (zie bijlage 3-3);
- Per mastlocatie wordt met een maximale bemalingsduur van 4 weken gerekend.

##### 3.4.2.2 Debiet en waterbezwaar

Bij de bemalingen kan sprake zijn van een freatische, een deels semi-gespannen en deels gespannen situatie van het grondwater. De formule van Theis kan worden gebruikt bij instationaire bemaling voor deze drie situaties. Omdat deze allemaal voorkomen op dit tracé is de formule van Theis toepasbaar. Hiervoor dient wel de parameter meewerkend porievolume of specifieke berging

per situatie aangepast te worden. Op de delen van het tracé waar een gespannen situatie van het grondwater aanwezig is, passen wij de formule van De Glee toe.

#### Theis

Voor de berekening van debieten en verlaging van de stijghoogte in freatische, een deels semi-gespannen situatie van het grondwater is gebruik gemaakt van een afgeleide van de formule van Theis (1935).

$$Q_{Theis} = \frac{s_r \cdot 4 \cdot \pi \cdot kD}{W(u)}$$

met  $S_r$  = gewenste verlaging ter hoogte van de bouwput (m)  
 $kD$  = transmissiviteit (m<sup>2</sup>/d)  
 $W(u)$  = Theis Well functie (-)

Waarin u :

$$u = \frac{r^2 S}{4 \cdot kD \cdot t} \quad (-)$$

met  $r$  = straal bouwput (m)  
 $S$  = bergingscoëfficiënt (-)  
 $t$  = tijd (d)

$W(u)$  : Theis well functie, die benaderd kan worden door:

$$W(u) = -0,5772 - \ln u + u - \frac{u^2}{2.2!} + \frac{u^2}{3.3!} - \frac{u^2}{4.4!} + \dots$$

#### De Glee

Op de delen van het tracé waar een gespannen situatie van het grondwater aanwezig is, passen wij de formule van De Glee toe.

#### Spanningsbemaling

De formule van De Glee kan worden gebruikt voor stationaire berekeningen in semi-gespannen aquifers. In dat geval is sprake van nalevering vanuit de aquitard of bovenliggende aquifer. De volgende randvoorwaarden:

- Aquifer is semi-gespannen;
- Aquifer en aquitard zijn oneindig uitgestrekte pakketten;
- Homogeen, isotroop en uniforme dikte van de aquifer;
- Uitgangssituatie: horizontale grondwaterspiegel;
- Constante onttrekkingshoeveelheid en stroming naar de put is stationair;
- Volkomen bron;
- Verticale stroming in aquitard;
- Verwaarloosbare verlaging in boven- (en onder-)gelegen aquifer;
- $\lambda > 3D$ .

Maatgevend voor de mate van nalevering van grondwater uit een boven- (en onder)liggend pakket is de weerstand van de aquitard (deklaag) en de hoeveelheid te onttrekken water.

Formule van De Glee:

$$Q_{DeGlee} = \frac{(s \cdot 2 \cdot \pi \cdot kD)}{K_0(r/\lambda)}$$

met  $s$  = gewenste verlaging ter hoogte van de bouwput  
 $K_0 (r/\lambda)$  = Besselfunctie  
 $r$  = straal van de bouwput  
 $\lambda$  = spreidingslengte =  $\sqrt{k * D * c}$   
 $k$  = doorlatendheid  
 $D$  = dikte aquifer  
 $c$  = weerstand aquitard

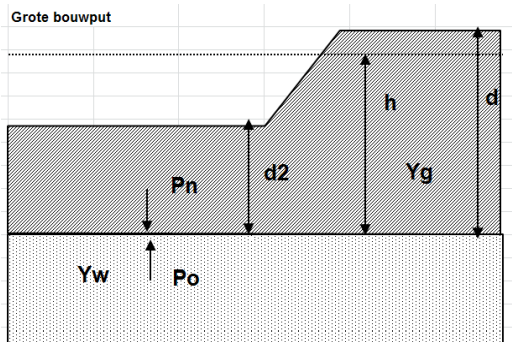
3.4.2.3 Opbarstgevaar

Indien zich onder de bouwputbodembodem een slecht doorlatende laag bevindt, bestaat er een risico dat de bouwputbodembodem, als gevolg van de waterdruk aan de onderzijde van deze laag, zal opbarsten. Het gevaar voor opbarsten wordt bepaald door de verhouding tussen de opwaartse en neerwaartse krachten, in formule:

$$V_f = P_n/P_o = d_2 * Y_g / h * Y_w$$

Waarin:

- $V_f$  veiligheidsfactor, verhouding tussen neer- en opwaartse druk (1,2);
- $P_n$  neerwaartse druk door bovenliggende grondlagen (kN/m<sup>2</sup>);
- $P_o$  opwaartse druk (waterspanning) (kN/m<sup>2</sup>);
- $d_2$  dikte van de slecht doorlatende grondlagen onder de bouwputbodembodem (m);
- $Y_g$  gemiddeld volumegewicht van de grond inclusief poriewater (kN/m<sup>2</sup>);
- $Y_w$  gemiddeld volumegewicht van poriewater (kN/m<sup>2</sup>);
- $h$  stijghoogte van het grondwater in de onderliggende watervoerende laag t.o.v. de onderzijde van de slecht doorlatende laag.



Tabel 3.5: Uitgangspunten en uitkomsten van de opbarstberekening.

	uitgangspunten			Yw	aandeel bodem			Yg	evenwichtsberekening			
	d2 [m]	d [m]	h [m]		veen [10]	klei [14]	zand [18]		Pn [kN]	Po [kN]	Yf <1,2	verlaging stijghoogte [m]
mast	8,4	11,4	10,7	9,8	0,1	0,8	0,1	14,0	117,6	104,9	Ja	0,7

Uit bovenstaande tabel volgt of er een veiligheidsfactor (Yf) is, die al dan niet groter is dan 1,2. Aangezien hier "Ja" aangegeven is, is een verlaging van de stijghoogte door spanningsbemaling van 0,7 meter benodigd om opbarsting van de bouwput te voorkomen.

3.4.2.4 Bandbreedteanalyse

Voor de bandbreedteanalyse is een tweetal parameters die we beschouwen:

- Bodemopbouw;
- Stijghoogten.

De gegevens van het te bemalen werk zoals bemalingsduur en afmetingen nemen wij niet mee omdat deze als uitgangspunt gezien moeten worden. Het onttrekkingsdebiet en waterbezwaar worden voornamelijk bepaald door de doorlatendheid van de aanwezige zandlaag onder de deklaag.

Op basis van de boorbeschrijvingen en ervaring hebben we een kD waarde van 52,0 m<sup>2</sup>/dag en een dikte van 2,60 m aangehouden. De doorlatendheid zou kunnen variëren tussen 1,0 m/dag en 20,0 m/dag. Bij de berekening van het debiet en waterbezwaar wordt rekening gehouden met deze spreiding.

Uitgangspunt is het worst-case scenario, daarom zijn het uiteindelijke debiet en waterbezwaar met de maximale doorlatendheid opgenomen in het rapport.

#### 3.4.2.5 Debiet en waterbezwaar

##### *Deklaag*

Voor de bemaling van de deklaag met een verlaging ten opzichte van de GHG van 2,8 m is het totaal benodigd debiet berekend op 25,7 m<sup>3</sup>/uur. Bij een verlaging ten opzichte van de GLG van 1,7 is het totaal benodigde debiet berekend op 15,4 m<sup>3</sup>/uur.

##### *Spanningsbemaling*

Voor de spanningsbemaling van de watervoerende laag met een verlaging ten opzichte van de maximaal gemeten stijghoogte is voor een verlaging van 0,7 m het totaal benodigd debiet berekend op 8,1 m<sup>3</sup>/uur.

Het totale debiet van de bemaling bedraagt bij GHG 33,8 m<sup>3</sup>/uur en bij GLG 10,8 m<sup>3</sup>/uur.

##### *Waterbezwaar*

De bemalingsduur bedraagt vier weken. Het totaal verwachte waterbezwaar in de bemalingsperiode van 4 weken bedraagt circa 22.762 m<sup>3</sup> bij GHG en 10.350 m<sup>3</sup> bij GLG. Het waterbezwaar overschrijdt de vergunningsplichtige hoeveelheid niet.

Een aantal zaken kan leiden tot een hoger waterbezwaar dan hier berekend is. Er kan neerslag vallen. Daarnaast moet rekening gehouden worden met het leegpompen van de bouwkuip en mogelijk leegpompen van nabijgelegen oppervlaktewater. Ook kunnen mogelijke onvoorziene situaties tot extra waterbezwaar leiden. Deze zijn niet meegenomen in de berekening van het waterbezwaar.

#### 3.4.3 Bemalingswijze

Bij de bemalingswijze dient rekening gehouden te worden met de heterogeniteit in bodemopbouw. Het goed ontwateren van de verschillende lagen in de bodem kan door het toepassen van verticale onttrekkingfilters met lange perforatie en, al dan niet haalbuizen.

#### 3.4.4 Verlaging grondwaterstand en invloedsgebied

##### 3.4.4.1 Invloedgebied freatisch pakket

In afbeelding 3.1 is de ligging van de mastlocatie en het maximale invloedsgebied weergegeven op een topografische ondergrond.

Het maximale invloedsgebied in de deklaag bedraagt 110 m, onder de slecht doorlatende laag in de watervoerende laag 115 m. Dit maximale invloedsgebied is weergegeven op kaart om een eventuele afweging te maken over het al dan niet acceptabel zijn van deze effecten.

##### 3.4.4.2 Invloedsgebied watervoerend pakket

**Tabel 3.6: Invloedsgebieden bij GHG**

verlaging	afstand [m]	
	freatisch pakket	watervoerend pakket
0,05 m	110	115
0,10 m	95	90
0,20 m	80	60
0,5 m	65	30
1,0 m	50	15

### 3.4.5 Beknopte analyse mogelijke effecten

Binnen het maximale invloedsgebied zijn de volgende objecten aanwezig: landbouw (zie afbeelding 3.1).

#### Droogteschade voor landbouw

Als gevolg van de verlaging grondwaterstand is niet uit te sluiten dat droogteschade optreedt ter plaatse van de landbouwpercelen. Daarom moet voorafgaand aan de werkzaamheden worden afgestemd met de eigenaar.

Grondwateronttrekkingen van derden zijn op basis van het landelijk grondwaterregister en gegevens van de provincie niet aanwezig. Er is geen informatie beschikbaar over onttrekkingen die niet bij de provincie zijn geregistreerd.

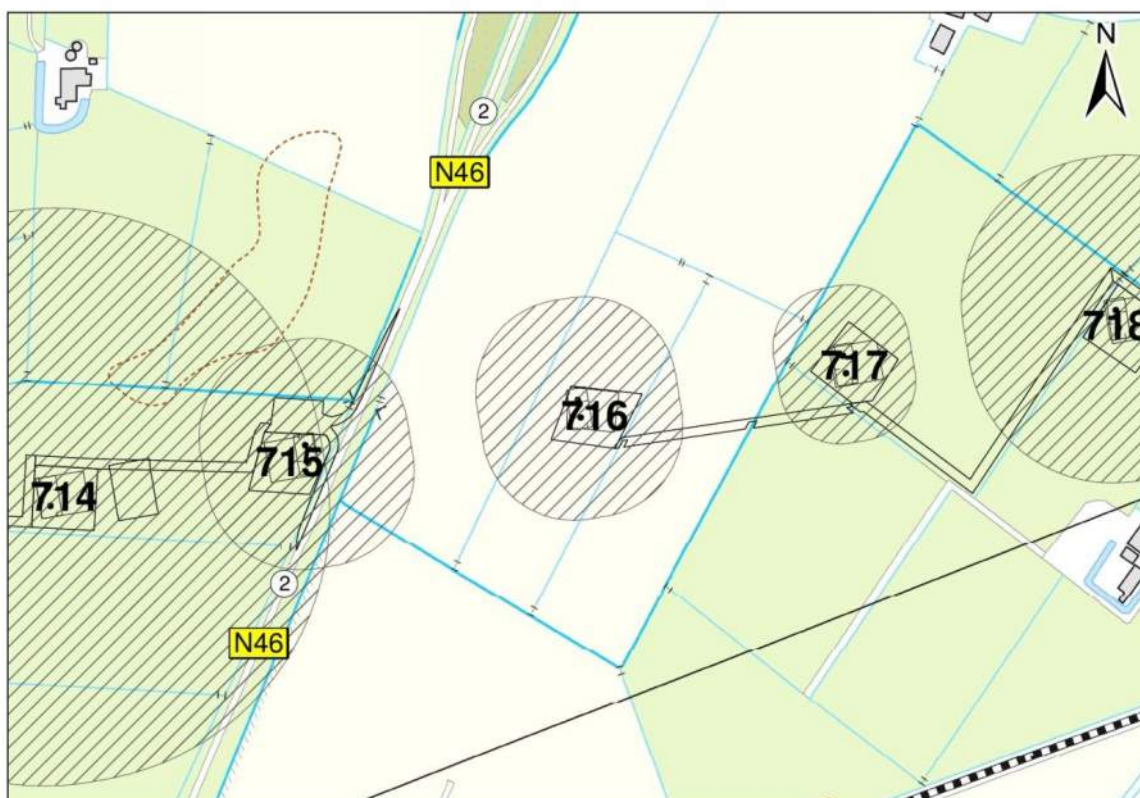
#### Grondwaterbeschermingsgebieden

De locatie is niet gelegen in een waterwingebied of boringsvrije zone en dus ook niet binnen een grondwaterbeschermingsgebied.

Mogelijke maatregelen om het invloedsgebied te verkleinen zijn:

- Verhogen van de mastvoet;
- Toepassen van retourbemaling, in het geval van spanningsbemaling;
- Toepassen van onttrekkingsbeperkende maatregelen zoals waterdichte (beton)vloeren of biologische afbreekbare waterremmende injectievloeistof;
- Verkorten van de bemalingsduur.

**Afbeelding 3.1: Ligging mastlocatie en invloedsgebied op topografische ondergrond** (Bron: top10NL-Kadaster)





### 3.5 *Effecten grondwater*

Op basis van de aanwezige bodemopbouw is het berekende invloedsgebied op locatie 716 representatief voor de nabij gelegen mastlocaties. Aanleiding voor een uitgebreide analyse van effecten is daarom niet aanwezig. De thema's in onderstaande paragrafen 3.5 en 3.6 worden daarom niet verder uitgewerkt.

- 3.5.1 Zettingen
- 3.5.2 Droogteschade landbouw
- 3.5.3 Droogteschade natuur
- 3.5.4 Verontreinigingen
- 3.5.5 Archeologie
- 3.5.6 Grondwateronttrekkingen derden

### 3.6 *Uitvoeringstechnische aspecten*

- 3.6.1 Technische principes bemaling
- 3.6.2 Voorschriften, vergunningen en heffingen
- 3.6.3 Monitoring

### 3.7 *Samenvatting*

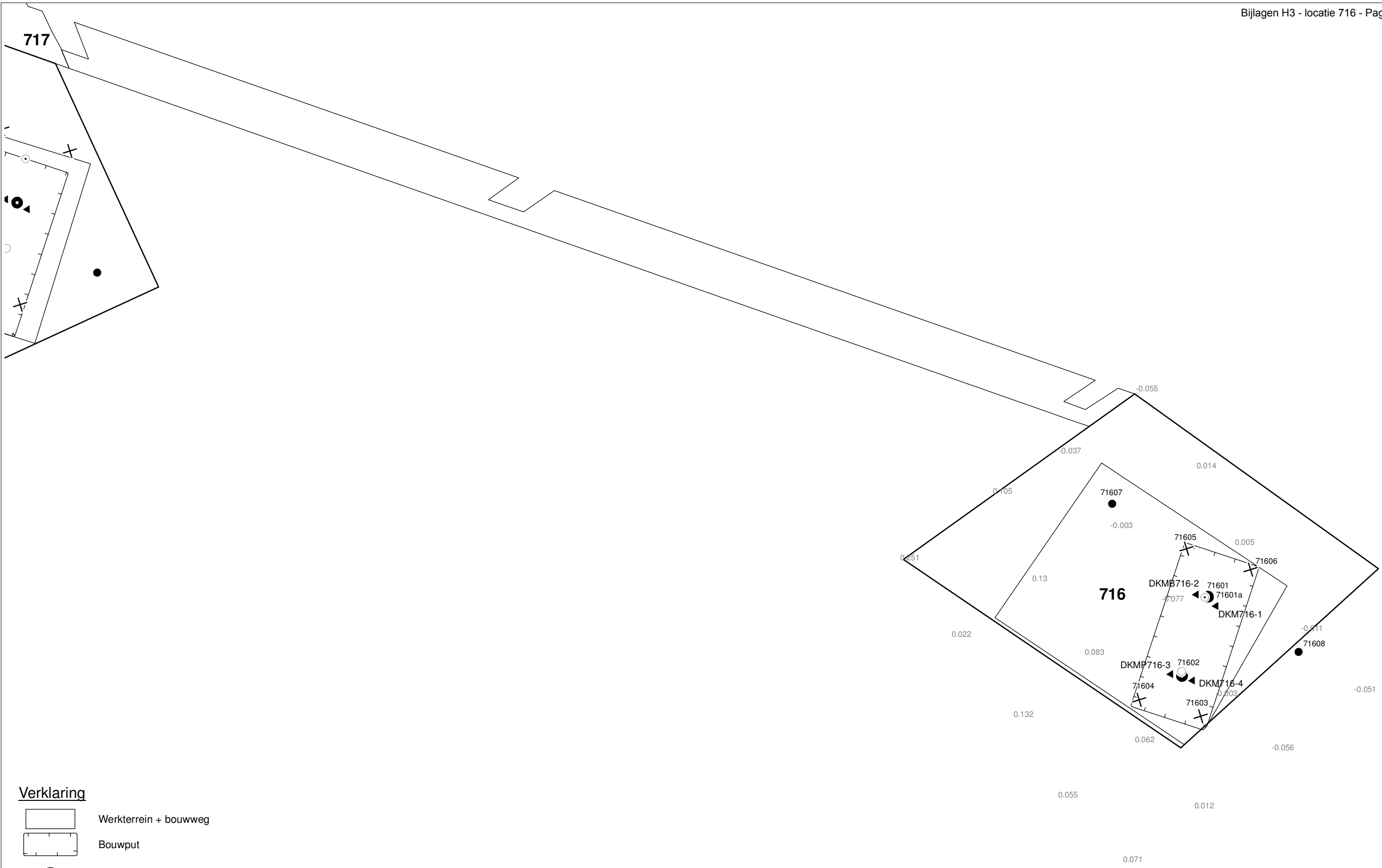
In onderstaande tabel 3.7 is een samenvatting weergegeven van het verwachte waterbezwaar, de geadviseerde bemalingswijze en aandachtspunten.

**Tabel 3.7: Samenvatting bemaling**

thema	resultaat
lozing	Aandachtspunt Zwevende stof en ijzer
spanningsbemaling noodzakelijk	Ja
debiet freatisch pakket	25,7 m <sup>3</sup> /uur
debiet watervoerend pakket/spanningsbemaling	8,1 m <sup>3</sup> /uur voor GHG
debiet totaal	33,8 m <sup>3</sup> /uur voor GHG
bemalingsduur	4 weken
totaal waterbezwaar	22.762 m <sup>3</sup>
Invloedsgebied deklaag	110 m
Invloedsgebied watervoerend pakket	115 m
Bemalingswijze	verticale bemaling van deklaag en watervoerende laag
Potentieel effect	Verdroging


### 3.8 *Bijlagen H3*

- Bijlage 3-1: Locatie inclusief onderzoekspunten
- Bijlage 3-2: Overzicht veldgegevens en analyseresultaten
- Bijlage 3-3: Tekening: waterinformatiekaart



**Verklaring**

- Werkterrein + bouwweg
- Bouwput
- Masten
- Locatie sondering incl. nummer
- Locatie boring tot 0,50 m-mv
- Locatie boring tot 1,20 m-mv
- Locatie boring tot 4,00 m-mv
- Locatie boring + peilbuis



Locatie VKA versie 2.5  
Bouwweg VKA versie 2.5.1

TITEL		GEOHYDROLOGIE KAART MAST : <b>716</b>		Noord - West 380 kV	
STATUS	GETEKEND DOOR	AFD.	PAR.	OPDRACHTGEVER	
	T. Cornea			TenneT	
	GECONTROLEERD DOOR	AFD.	PAR.	OMSCHRIJVING WIJZIGING	GETEKEND BIJ
	E. Aldershof				ARCADIS
	VOOR AKKOORD	AFD.	PAR.	SCHAAL	DATUM 1e UITGAVE
	M. van Driel			1:1000	03.04.2014
				DATUM WIJZIGING	
VAKGEBIED	TEK. SOORT	PROJECT NR.	FORMAT	NUMMER	WLIZ NR.
			A3	<b>Mast nr. 716</b>	1

**Bijlage 3-2 overzicht veldgegevens mast 716  
(Van het ondiepe grondwater zijn geen analysegegevens beschikbaar, wel veldmetingen)**

**Tabel 3.7: Veldmetingen peilbuis 71601-1**

Parameter	Meetwaarde	Eenheid
Datum monstername	11/26/2013	
Filterdiepte	1,70 tot 2,70	m -mv
Zuurgraad	7,1	
Geleidbaarheid stabiel	1410	µS/cm
Grondwaterstand	1,10	cm -mv
Temperatuur	10,0	°C

**Tabel 3.9: Veldmetingen peilbuis 71601a-1**

Parameter	Meetwaarde	Eenheid
Datum monstername	11/26/2013	
Filterdiepte	4,5 tot 5,5	m -mv
Zuurgraad	7,2	
Geleidbaarheid stabiel	1420	µS/cm
Grondwaterstand	1,11	cm -mv
Temperatuur	10	°C

**Tabel 3.10: Analyse grondwater peilbuis 71601a-1**

Parameter	Meetwaarde	Eenheid
Filterdiepte	4,5 tot 5,5	m -mv
Ammonium	0,8	mg/l
Ammonium (als N)	0,6	mg N/l
Arseen [As]	8,8	µg/l
BZV-5	< 1,0	mg O2/l
Chloride	67	mg/l
CZV	35	mg/l
Droogrest onopgeloste bestanddelen	480	mg/l
Fosfaat (als P2O5)	3,20	mg P2O5/l
Fosfaat (als PO4)	4,20	mg PO4/l
Fosfor [P]	1,400	mg/l
IJzer [Fe]	12,0	mg/l
Stikstof (N; vlgs Kjeldahl)	< 1,0	mg/l
Sulfaat (als SO4)	270	mg SO4/l
Sulfaat (opgelost, als S)	90,0	mg S/L
Zuurstof [O]	3,6	mg O2/l

**Tabel 3.11: Veldmetingen oppervlaktewater 71601ow-1**

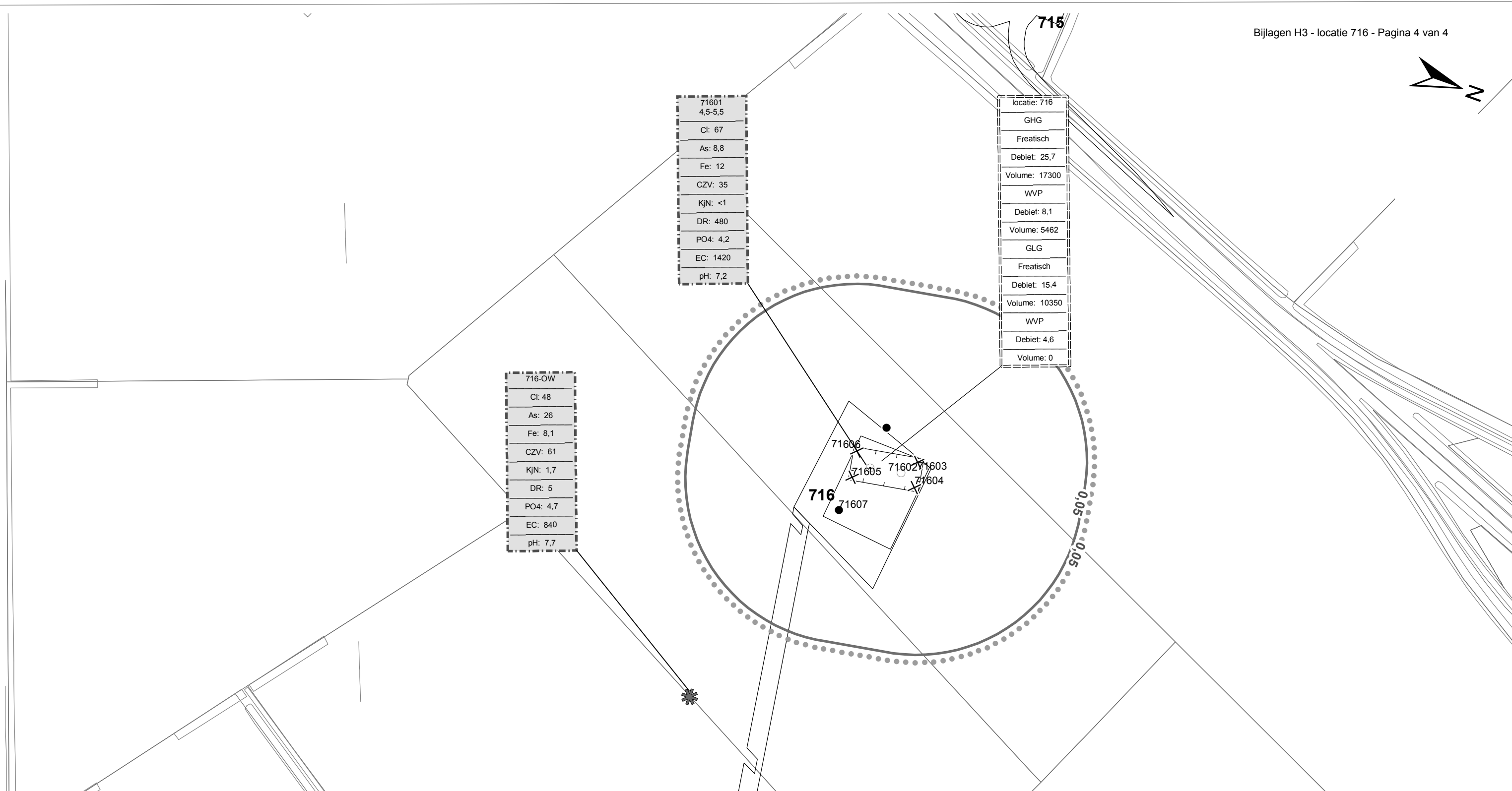
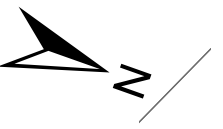
Parameter	Meetwaarde	Eenheid
Zuurgraad	7,7	
Geleidbaarheid stabiel	840	µS/cm
Temperatuur	6,5	°C

**Tabel 3.12: Analyse oppervlaktewater 71601ow-1**

Parameter	Meetwaarde	Eenheid
Datum monstername	11/26/2013	
Ammonium	< 0,065	mg/l
Ammonium (als N)	< 0,05	mg N/l
Arseen [As]	26,0	µg/l
BZV-5	4,0	mg O2/l
Chloride	48	mg/l
CZV	61	mg/l
Droogrest onopgeloste bestanddelen	16	mg/l
Fosfaat (als P2O5)	3,50	mg P2O5/l
Fosfaat (als PO4)	4,70	mg PO4/l
Fosfor [P]	1,500	mg/l
IJzer [Fe]	8,1	mg/l
Stikstof (N; vlgs Kjeldahl)	1,7	mg/l
Sulfaat (als SO4)	22	mg SO4/l
Sulfaat (opgelost, als S)	7,4	mg S/L
Zuurstof [O]	2,0	mg O2/l

**Tabel 3.13: Maaiveldhoogten**

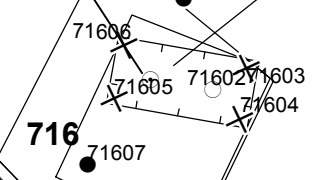
X-coördinaat	Y-coördinaat	Maaiveldniveau in m NAP
240773,313	594358,359	0,002
240818,019	594364,843	-0,006
240869,315	594371,926	0,225
240922,847	594380,399	0,153
240977,687	594388,823	0,033
240688,367	594384,698	0
240688,367	594384,698	0
240684,582	594405,059	0,006
240674,426	594413,21	-0,102
240691,017	594416,851	0,088
240698,508	594375,464	0,026
240680,913	594372,5	0,003
240721,679	594374,212	-0,033
240659,461	594385,943	-0,033



71601
4,5-5,5
Cl: 67
As: 8,8
Fe: 12
CZV: 35
KjN: <1
DR: 480
PO4: 4,2
EC: 1420
pH: 7,2

locatie: 716
GHG
Freatisch
Debiet: 25,7
Volume: 17300
WVP
Debiet: 8,1
Volume: 5462
GLG
Freatisch
Debiet: 15,4
Volume: 10350
WVP
Debiet: 4,6
Volume: 0

716-OW
Cl: 48
As: 26
Fe: 8,1
CZV: 61
KjN: 1,7
DR: 5
PO4: 4,7
EC: 840
pH: 7,7



**Verklaring**

- Werkterrein + bouwwegen
- Bouwput
- Masten
- Locatie sondering incl. nummer
- Locatie boring tot 0,50 m-mv
- Locatie boring tot 1.20 m-mv
- Locatie boring tot 4.00 m-mv
- Locatie boring + peilbuis
- Locatie oppervlaktewater monster

- Verlagingscontouren (GHG)**
- Verlagingscontour 0,05 m freatisch
  - Verlagingscontour 0,05 m WVP
- Verlagingscontouren (GLG)**
- Verlagingscontour 0,05 m freatisch
  - Verlagingscontour 0,05 m WVP
- Verklaring labels**
- Gegevens locatie
  - Analyseresultaten grondwater

**Verklaring analyseresultaten:**

Cl :Chloride (in mg/l)  
 As :Arseen (in µg/l)  
 Fe :IJzer (in mg/l)  
 CZV :Chemisch zuurstof verbruik (in mg O<sub>2</sub> /l)  
 KjN :Stikstof volgens Kjeldahl (in mg/l)  
 DR :Droogrest onopgeloste bestanddelen (in mg/l)  
 PO4 :Fosfaat (mg/l)  
 pH :Zuurgraad  
 EC :Elektrische geleidbaarheid (µS/cm)

**Eenheden Krusingen en Strekkingen:**

Debeten (Q) (in m<sup>3</sup> / uur)  
 Volumes (V) (in m<sup>3</sup>)

Afkortingen  
 SB: Spanningsbemaling

Locatie VKA versie 2.5  
 Bouwwegen VKA versie 2.5.1

TITEL					
Waterinformatiekaart mast : 716					
Noord - West 380 kV					
STATUS	GETEKEND DOOR	AFD.	PAR.	OPDRACHTGEVER	
	I. Dinu			TenneT	
	GECONTROLEERD DOOR	AFD.	PAR.	OMSCHRIJVING WIJZIGING	GETEKEND BIJ
	E. Aldershof				ARCADIS
	VOOR AKKOORD	AFD.	PAR.	SCHAAL	DATUM 1e UITGAVE
	M. van Driel			1:2500	6/26/2014
				DATUM WIJZIGING	
VAKGEBIED	TEK. SOORT	PROJECT NR.	FORMAT	NUMMER	WIJZ NR.
			A3	Mast nr. 716	0

## 4 Grondmechanisch onderzoek

### Verantwoording

Titel: Grondmechanisch onderzoek: project: Noord-West 380 kV  
deelgebied 1  
mastnummer 716

Projectnummer: 000.144

Referentienummer: 6012-0102-000.R716

Revisie: 1

Datum: 24-10-2013

Auteur(s): G.Hofstede  
E-mail adres: b.bosman@fugro.nl

Gecontroleerd door: B. Bosman, teamleider sonderingen  
Paraaf gecontroleerd: BB

Goedgekeurd door: W.H.J. van der Velden, projectleider  
Paraaf goedgekeurd: WHV

Contact: B. Bosman, teamleider sonderingen

### INHOUDSOPGAVE

- 4.1. Inleiding
  - 4.2. Uitzetten en waterpassen
  - 4.3. Sonderen
  - 4.4. Onderzoeksresultaten
- Bijlagen

#### 4.1. Inleiding

Ten behoeve van het funderingsontwerp en de omgevingsvergunning voor de bouw van de mast zijn er gegevens verzameld van de bodemopbouw. De resultaten zijn in dit hoofdstuk beschreven.

Ter plaatse van de mastlocatie zijn de volgende veldwerkzaamheden uitgevoerd:

- 3 sonderingen met meting van plaatselijke wrijvingsweerstand tot 40 m -mv [of maximale reactiekracht], waarvan 1 sondering met meting van de waterspanning;
- Het bepalen van de ongedraineerde schuifsterkte van slappe kleilagen aan de hand van een bolconus-sondering.

De sonderingen DKM716-1 t/m 4 hebben niet de beoogde diepte van 40 m -mv gehaald; op een mindere diepte is de maximale reactiekracht van de sondeertruck - t.w. 16 ton (standaard conus) en 1,5 ton (bolconus) - bereikt.

#### 4.2. Uitzetten en waterpassen

De onderzoeklocaties zijn door Fugro GeoServices B.V. uitvoering uitgezet en gewaterpast, waarbij de locaties zijn gemeten met behulp van GPS-RTK en zijn weergegeven ten opzichte van RD/NAP. De onderzoekslocaties zijn weergegeven op de situatietekening.

De coördinaten van de onderzochte punten zijn onderaan de sondeergrafieken en in onderstaande tabel weergegeven.

	X-coördinaat	Y-coördinaat	Maaiveldniveau (NAP)
DKM716-1	240684.7	594384.9	0.02
DKMB716-2	240690.8	594384.7	0.04
DKMP716-3	240686.9	594406.6	0.00
DKM716-4	240680.9	594405.4	0.07

De hoogtebepaling van de onderzoekslocaties in het terrein is uitgevoerd met als doel de bodemopbouw te refereren aan een vaste referentiehoogte. De gerapporteerde hoogtes zijn niet geschikt voor andere doeleinden dan dit onderzoek.

Voor een verklaring van de op de situatietekening gebruikte tekens en symbolen wordt verwezen naar de bijlage "Legenda Terreinproeven en Grondsoorten".

#### 4.3. Sonderen

De sonderingen zijn uitgevoerd met de elektrische Fugro-kleefmantelconus conform norm NEN-EN-ISO 22476-1, toepassingsklasse 3. Een beschrijving van de gevolgde meet- en registratiemethode is gegeven in de bijlage "Continu Elektrisch Sonderen". De conus is voorzien van een hellingmeter. In de sondeergrafieken is de diepte gecorrigeerd voor de gemeten afwijking van de verticaal.

Op de grafieken van de sonderingen is het wrijvingsgetal weergegeven. Dit is de verhouding tussen de plaatselijke wrijvingsweerstand en de conusweerstand. Empirisch is vastgesteld dat het wrijvingsgetal een nauwe relatie heeft met de grondsoort, zodat een goede indicatie van de laagopbouw is verkregen.

De sonderingen zijn uitgewerkt met een interpretatie van het wrijvingsgetal voor identificatie van de bodemlagen. De identificatie van de bodemlagen is uitgevoerd volgens Robertson (1990), die door Fugro is aangepast aan de Nederlandse omstandigheden. Voor achtergronden en beperkingen wordt verwezen naar de bijlage "Continu Elektrisch Sonderen". De identificatie is indicatief en alleen geldig voor lagen onder de grondwaterstand. De resultaten dienen te worden geverifieerd met boringen of geologische informatie.

Op de sondeergrafiek waarop het resultaat van de meting van de waterspanning is gepresenteerd, is ook de waterspanningsindex gegeven. Dit is de verhouding tussen de waterspanning en de

conusweerstand. In het algemeen kan worden gesteld dat een hoge index een minder goed water doorlatende laag weergeeft. Voor de interpretatie van de waterspanningsonderingen verwijzen wij naar de bijlage "Continu Elektrisch Sonderen".

De bolconus is een meetinstrument waarvan de werking vergelijkbaar is met de standaard sondeerconus. Met de bolconus worden net zoals bij de gewone sondering de conusweerstand, de plaatselijk wrijving en de waterspanning geregistreerd. De bolconus heeft echter specifiek andere kenmerken die het mogelijk maken slappe gronden beter te onderzoeken, zoals:

- Een bolvormig uiteinde van de conus i.p.v. een kegel;
- Een gevoeliger druk sensor in punt;
- Een kleinere diameter van de mantel;
- Waterspanningsmeters op het uiteinde van conus en direct achter de bol.

De belangrijkste van deze eigenschappen zijn het bol-vormige uiteinde van de conus en de gevoelige druk sensor. Het basis oppervlak van een standaard sondeerconus is  $1000 \text{ mm}^2$ . De bolconus heeft een basis oppervlak van  $4778 \text{ mm}^2$ . Het grotere oppervlak en de gevoeliger druk sensor zijn goed toepasbaar in slappe veenlagen en voor het opsporen van kleine siltlaagjes. De maximale druk voor een bolconus bedraagt 2 MPa.

Door het toepassen een rekenfactor (11 à 15,5 afhankelijk van de grondsoort) op de conusweerstand kan de Cu worden bepaald. De exacte waarde van deze factor berust vaak op basis van ervaring. Met het toepassen van de insitu-vane kan deze rekenfactor worden onderbouwd met een onafhankelijke gemeten waarde.

#### 4.4. *Onderzoeksresultaten*

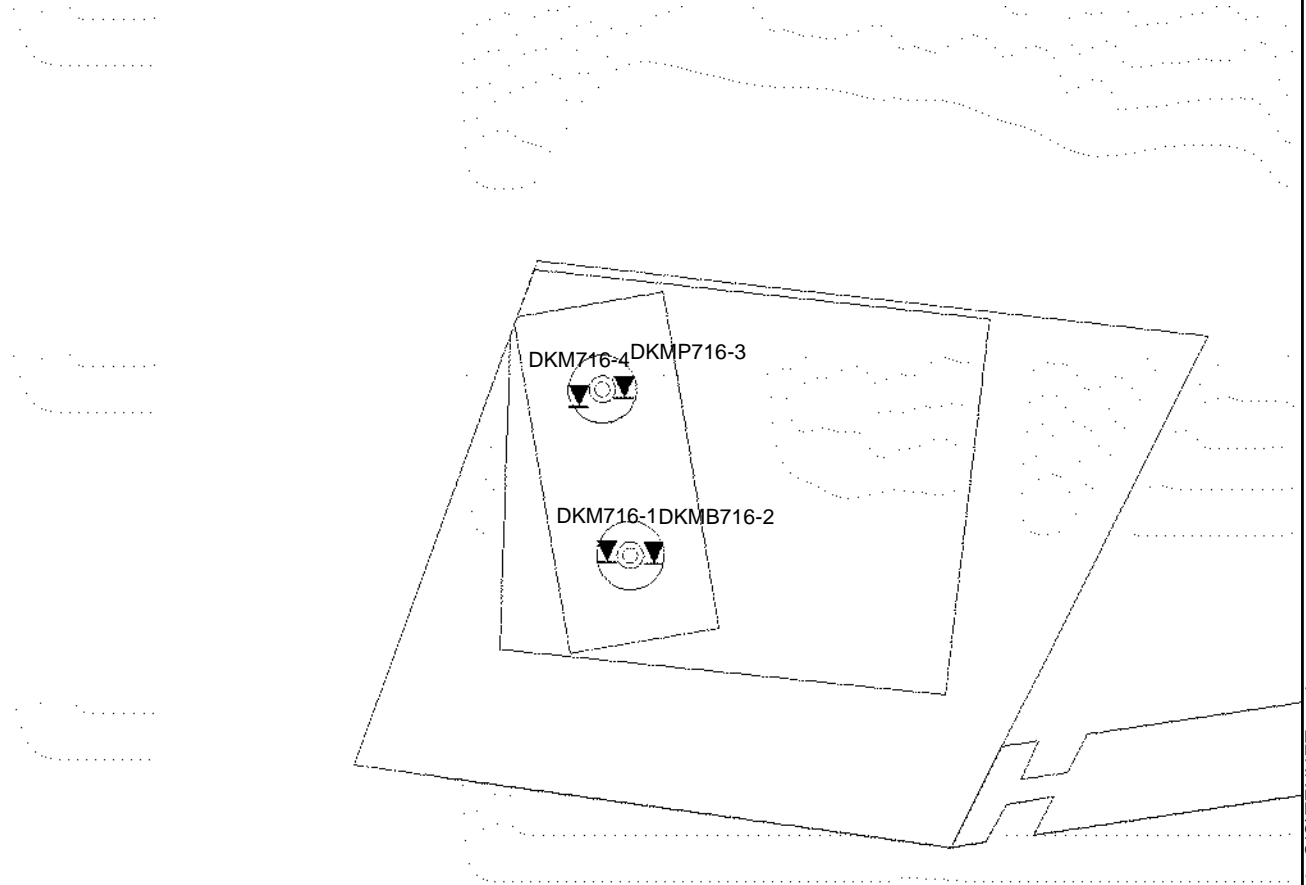
De onderzoeksresultaten zijn opgenomen in de volgende bijlagen:

Bijlage: 6012-0102-000-716	Situatie inclusief onderzoekslocaties
Bijlage: DKM716-1 t/m DKM716-4	Sonderingen
Bijlage: DKMB716-2	Bolconus


"Legenda Terreinproeven en Grondsoorten"

"Continu Elektrisch Sonderen"





1:1,000



CRS: RD New

Datum: 23-10-2013 D:\WERK\SCHIJF\_gis\6012-0102-00090\_GIS\TENNET.mxd

**SITUATIE**

NOORD - WEST 380

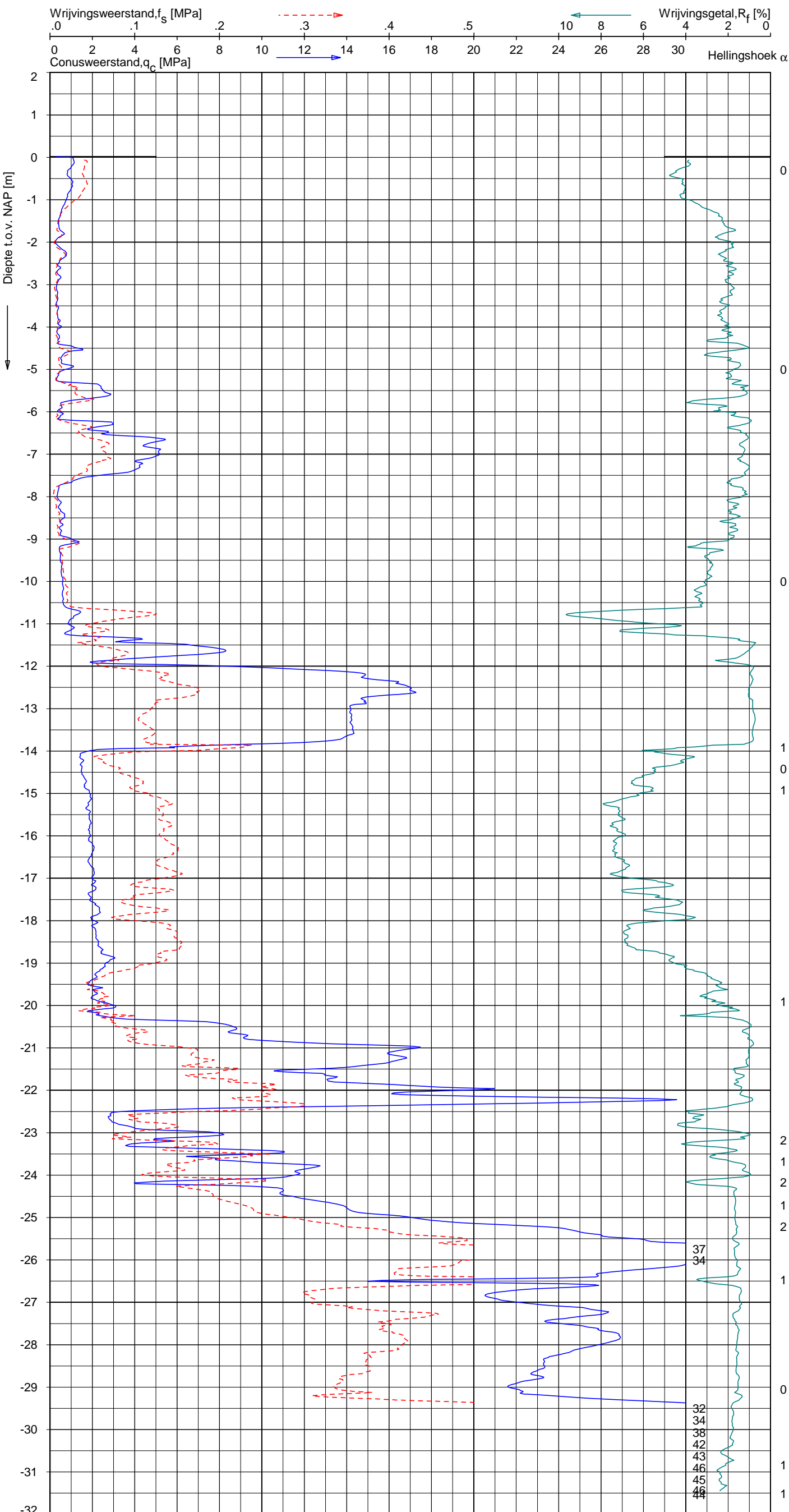
Opdr.nr.: 6012-0102-000

Bijlage : 716

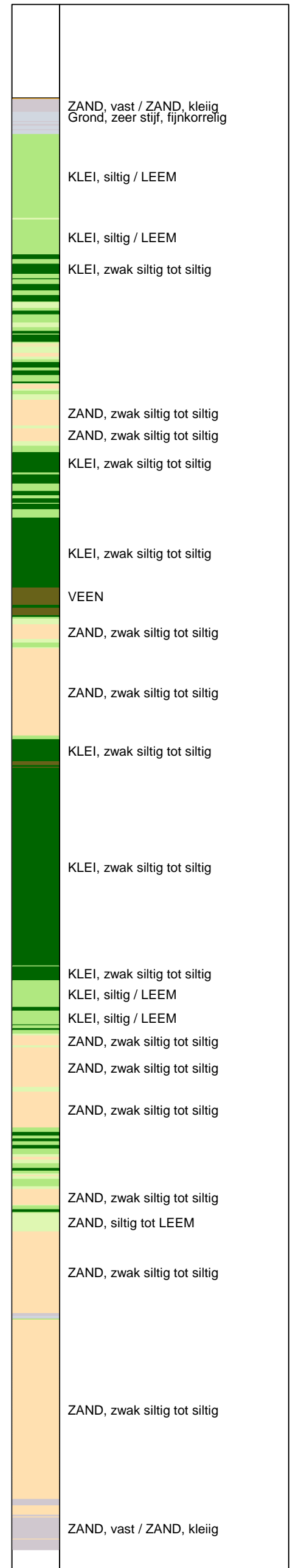
UNIPLOT 05.23.nl / QcfClass-N3.cmd / 2013-10-21 10:33:43

6012-0102-000

DKM716-1 - 1



**Indicatieve bodembeschrijving**  
 Automatisch gegenereerd uit data van de sondering, geldig onder grondwaterpeil (Robertson 1990, NL corr.)



Opg. : JP d.d. 30-sep-2013 Coord.: X=240684.7 m Y= 594384.9 m Systeem: RD Sondering volgens norm NEN-EN-ISO 22476-1  
 Get. : NIKKELSJ d.d. 21-okt-2013 MV = NAP +0.02 m Conus: F7.5CKE2HA/B 1701-2615 Toepassingsklasse 3. Test type TE1  
 Conustype: A<sub>c</sub> = 1500 mm<sup>2</sup>; A<sub>s</sub> = 19956 mm<sup>2</sup>



**SONDERING MET PLAATSELIJKE KLEEFMETING**

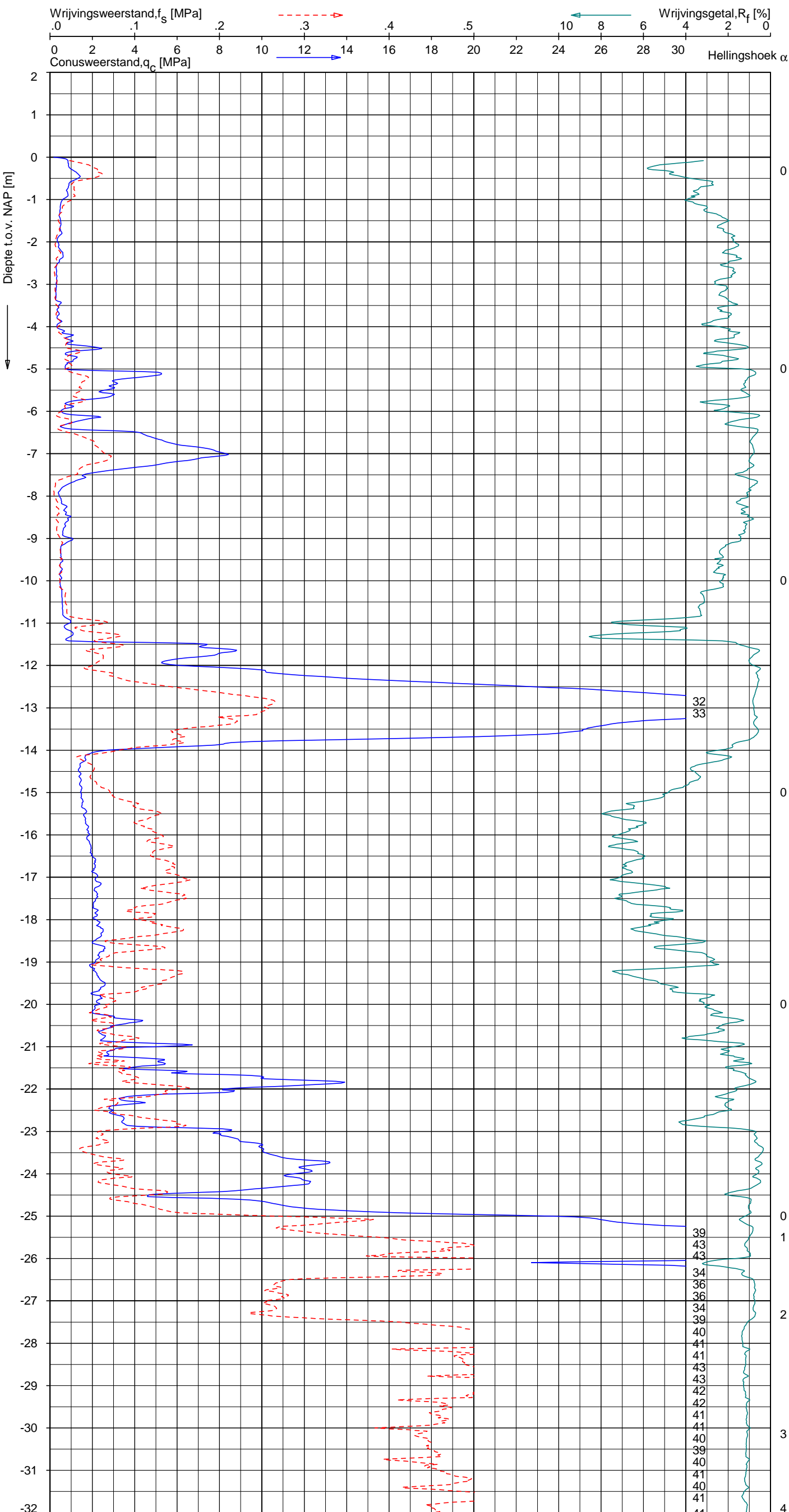
NOORD-WEST 380

Opdr. 6012-0102-000  
 Sond. DKM716-1

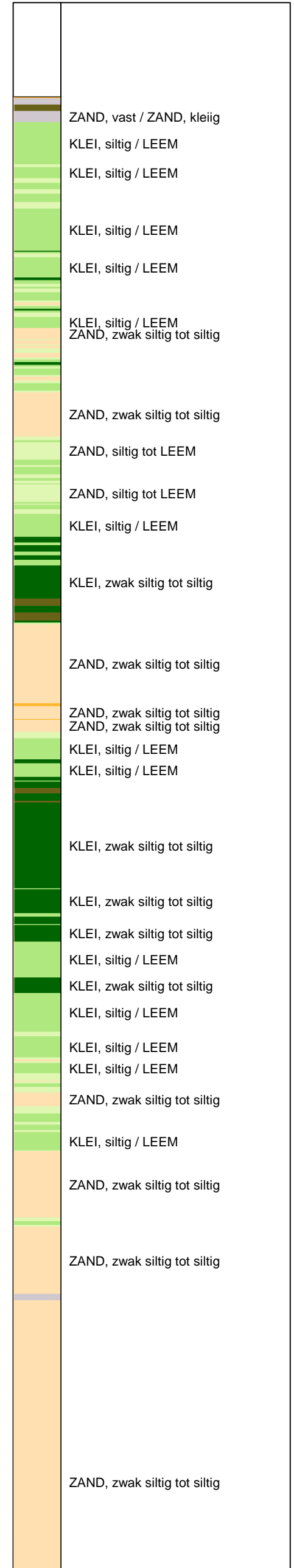
UNIPLOT 05.23.nl / QcfClass-N3.cmd / 2013-10-21 10:33:47

6012-0102-000

DKMP716-3 - 1



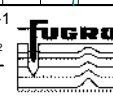
**Indicatieve bodembeschrijving**  
 Automatisch gegenereerd uit data van de sondering, geldig onder grondwaterpeil (Robertson 1990, NL corr.)



Opg.: JP d.d. 30-sep-2013 Coord.: X=240686.9m Y=594406.6m Systeem: RD Sondering volgens norm NEN-EN-ISO 22476-1  
 Get.: NIKKELSJ d.d. 21-okt-2013 MV = NAP 0.00m Conus: F7.5CKE2HAW<sub>1</sub>/B P1 1701-2495 Toepassingsklasse 3. Test type TE1  
 Conustype: A<sub>c</sub> = 1500mm<sup>2</sup>; A<sub>s</sub> = 19956mm<sup>2</sup>

**SONDERING MET PLAATSELIJKE KLEEFMETING**  
 NOORD-WEST 380

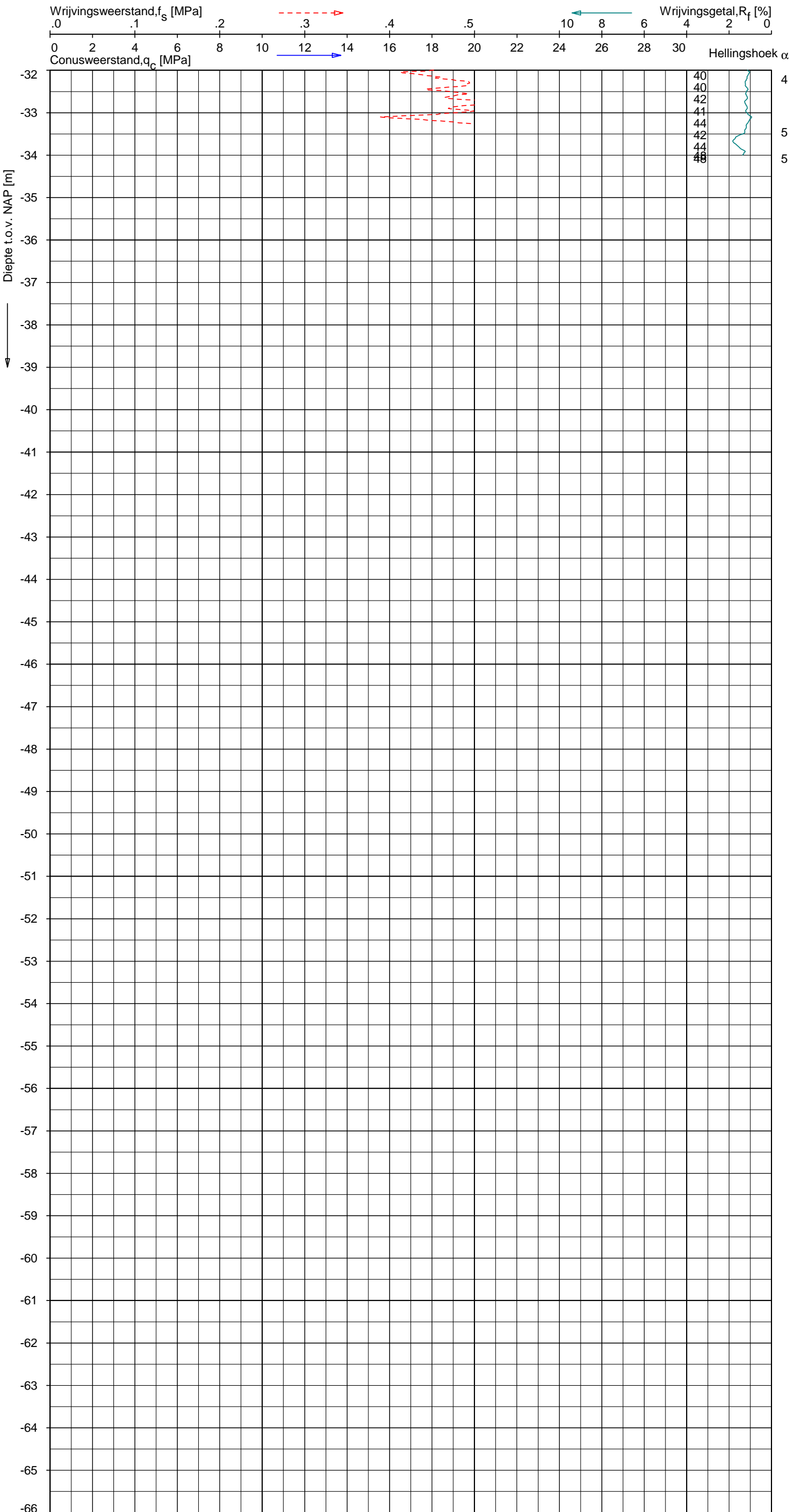
Opdr. 6012-0102-000  
 Sond. DKMP716-3



UNIPLOT 05.23.nl / QcFClass-N3.cmd / 2013-10-21 10:33:47

6012-0102-000

DKMP716-3 - 2



**Indicatieve bodembeschrijving**  
 Automatisch gegenereerd uit data van de sondering, geldig onder grondwaterpeil (Robertson 1990, NL corr.)

	ZAND, zwak siltig tot siltig

Opg. : JP d.d. 30-sep-2013 Coord.: X=240686.9m Y=594406.6m Systeem: RD Sondering volgens norm NEN-EN-ISO 22476-1  
 Get. : NIKKELSJ d.d. 21-okt-2013 MV = NAP 0.00m Conus: F7.5CKE2HAW<sub>1</sub>/B P1 1701-2495 Toepassingsklasse 3. Test type TE1  
 Conustype:  $A_c = 1500 \text{ mm}^2$ ;  $A_s = 19956 \text{ mm}^2$



**SONDERING MET PLAATSELIJKE KLEEFMETING**

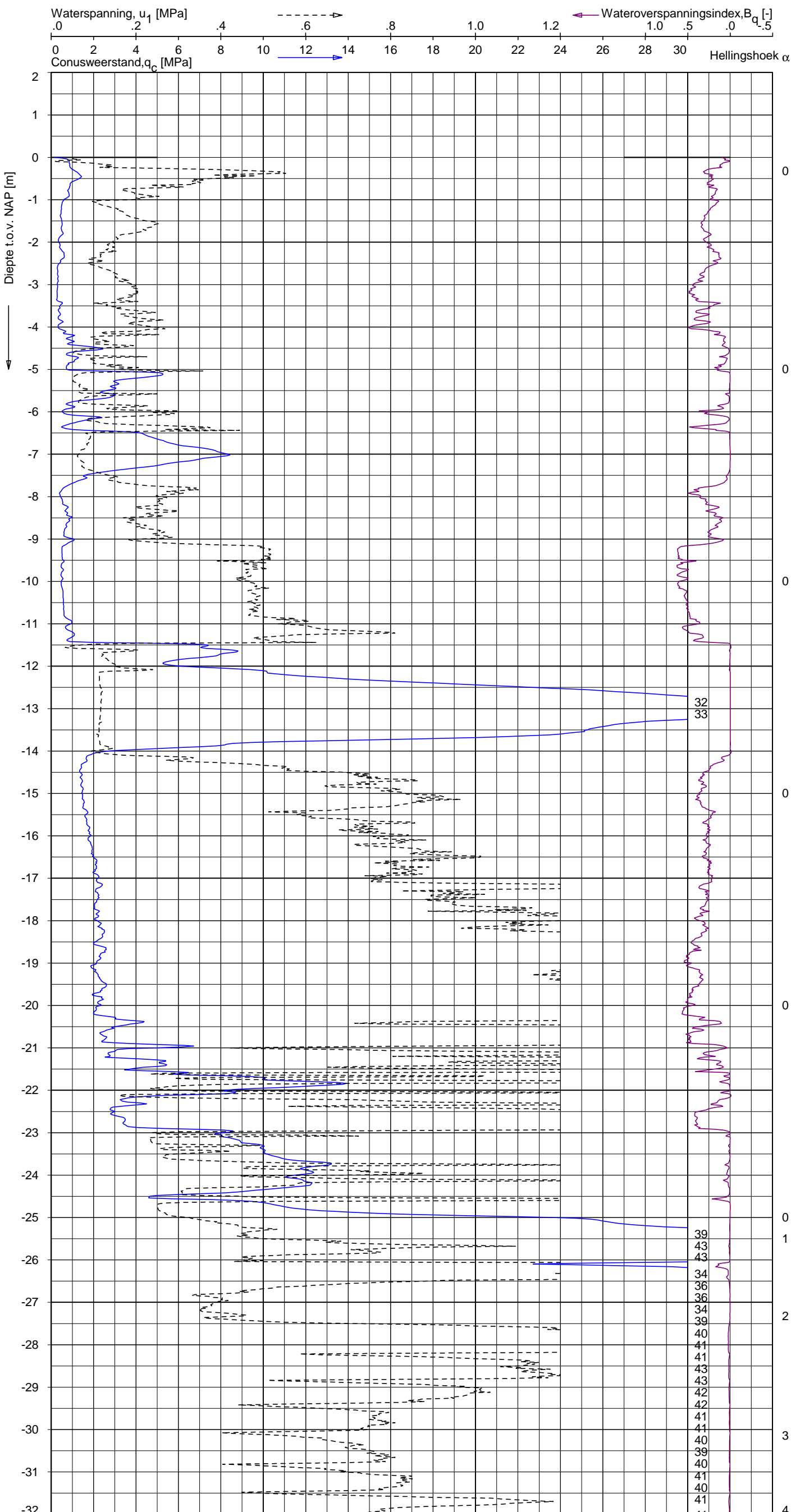
NOORD-WEST 380

Opdr. 6012-0102-000  
 Sond. DKMP716-3

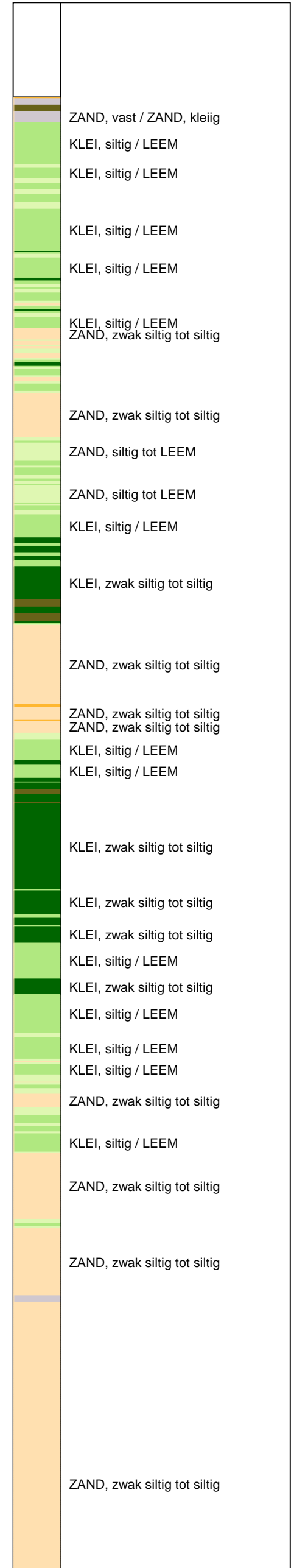
UNIPLOT 05.23.nl / QcU1Class-N3.cmd / 2013-10-21 10:47:36

6012-0102-000

DKMP716-3 - 1



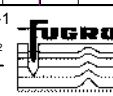
**Indicatieve bodembeschrijving**  
 Automatisch gegenereerd uit data van de sondering, geldig onder grondwaterpeil (Robertson 1990, NL corr.)



Opg.: JP d.d. 30-sep-2013 Coord.: X=240686.9m Y=594406.6m Systeem: RD  
 Get.: NIKKELSJ d.d. 21-okt-2013 MV = NAP 0.00m Conus: F7.5CKE2HAW<sub>1</sub>/B P1 1701-2495  
 Sondering volgens norm NEN-EN-ISO 22476-1 Toepassingsklasse 3. Test type TE1  
 Conustype:  $A_c = 1500 \text{ mm}^2$ ;  $A_s = 19956 \text{ mm}^2$

**SONDERING MET WATERSPANNINGSMETING**  
 NOORD-WEST 380

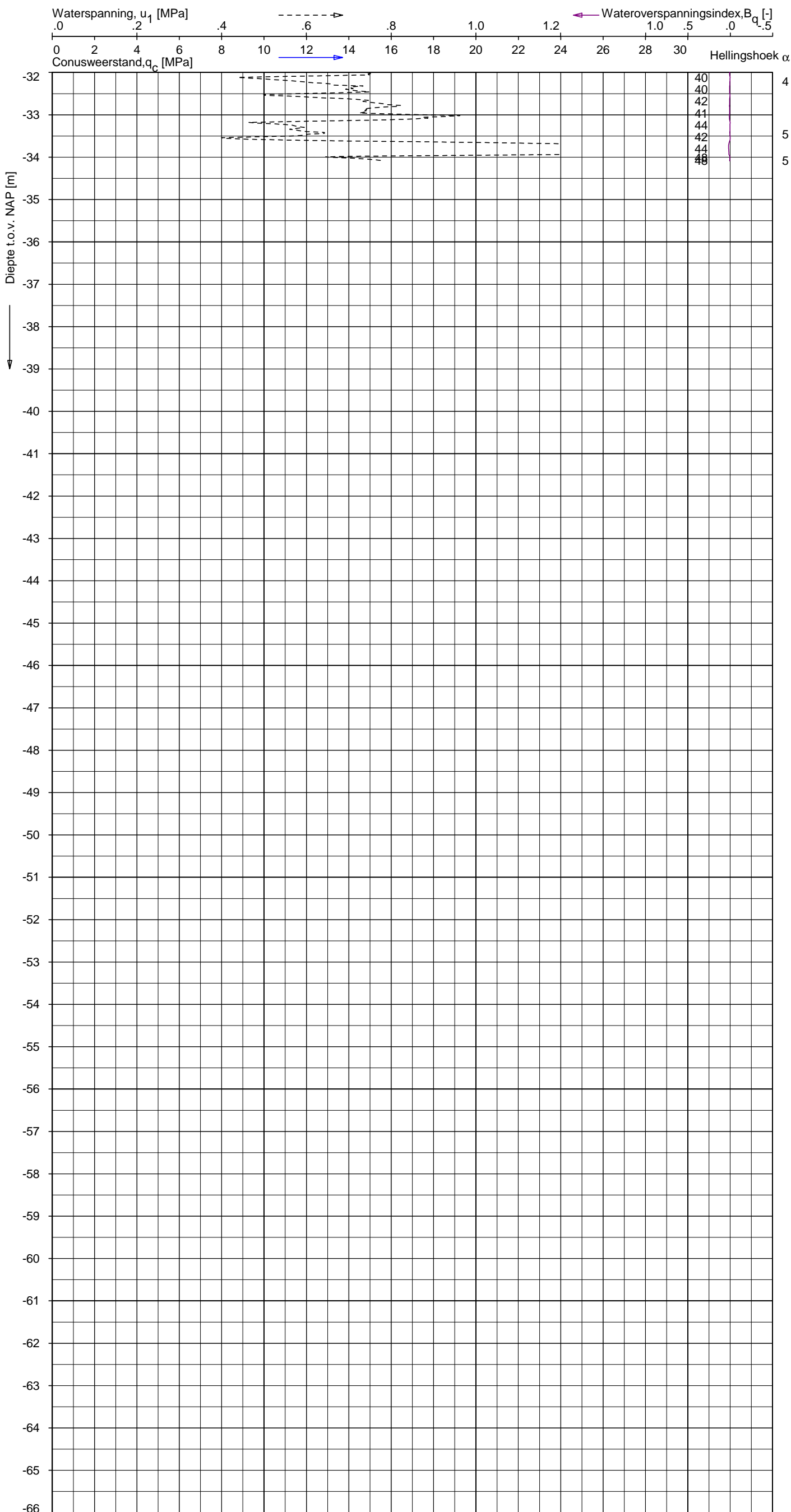
Opdr. 6012-0102-000  
 Sond. DKMP716-3



UNIPLOT 05.23.nl / QcU1Class-N3.cmd / 2013-10-21 10:47:37

6012-0102-000

DKMP716-3 - 2



**Indicatieve bodembeschrijving**  
 Automatisch gegenereerd uit data van de sondering, geldig onder grondwaterpeil (Robertson 1990, NL corr.)

	4	ZAND, zwak siltig tot siltig
	5	

Opdr.: JP d.d. 30-sep-2013 Coord.: X=240686.9m Y=594406.6m Systeem: RD Sondering volgens norm NEN-EN-ISO 22476-1  
 Get.: NIKKELSJ d.d. 21-okt-2013 MV = NAP 0.00m Conus: F7.5CKE2HAW<sub>1</sub>/B P1 1701-2495 Toepassingsklasse 3. Test type TE1  
 Conustype: A<sub>c</sub> = 1500 mm<sup>2</sup>; A<sub>s</sub> = 19956 mm<sup>2</sup>



**SONDERING MET WATERSPANNINGSMETING**

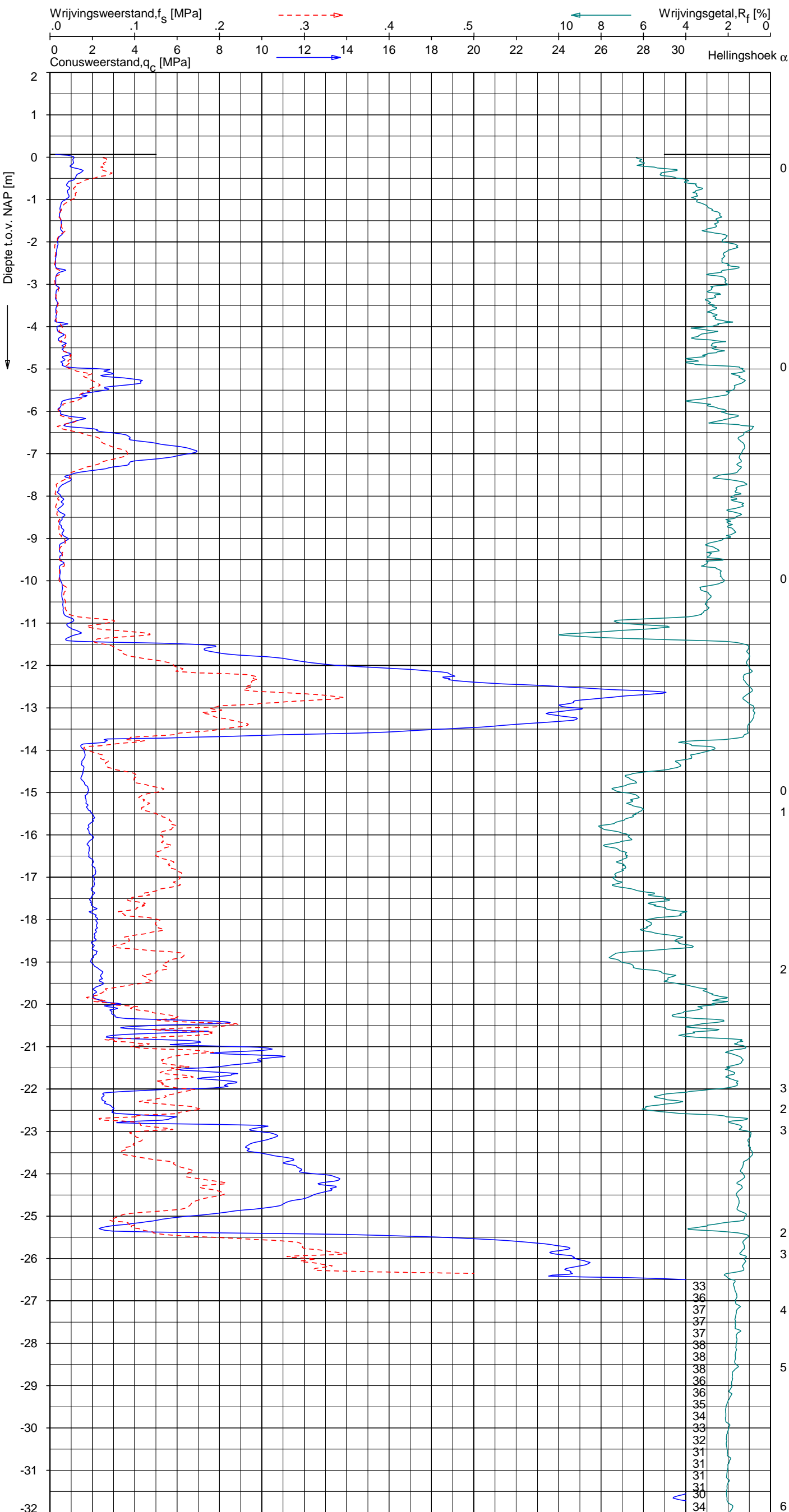
NOORD-WEST 380

Opdr. 6012-0102-000  
 Sond. DKMP716-3

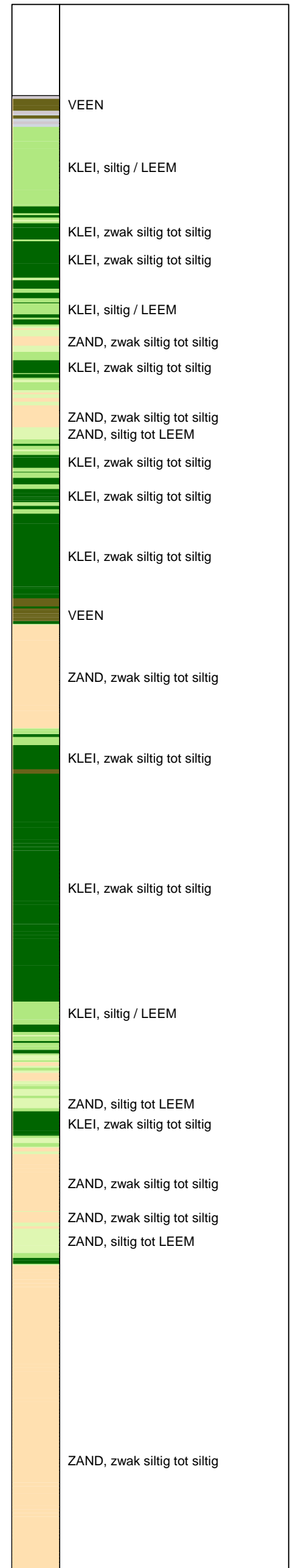
UNIPLOT 05.23.nl / QcfClass-N3.cmd / 2013-10-21 10:33:51

6012-0102-000

DKM716-4 - 1



**Indicatieve bodembeschrijving**  
 Automatisch gegenereerd uit data van de sondering, geldig onder grondwaterpeil (Robertson 1990, NL corr.)



Opg. : JP d.d. 30-sep-2013 Coord.: X=240680.9m Y= 594405.4m Systeem: RD Sondering volgens norm NEN-EN-ISO 22476-1  
 Get. : NIKKELSJ d.d. 21-okt-2013 MV = NAP +0.06m Conus: F7.5CKE2HA/B 1701-2615 Toepassingsklasse 3. Test type TE1  
 Conustype: A<sub>c</sub> = 1500 mm<sup>2</sup>; A<sub>s</sub> = 19956 mm<sup>2</sup>



**SONDERING MET PLAATSELIJKE KLEEFMETING**

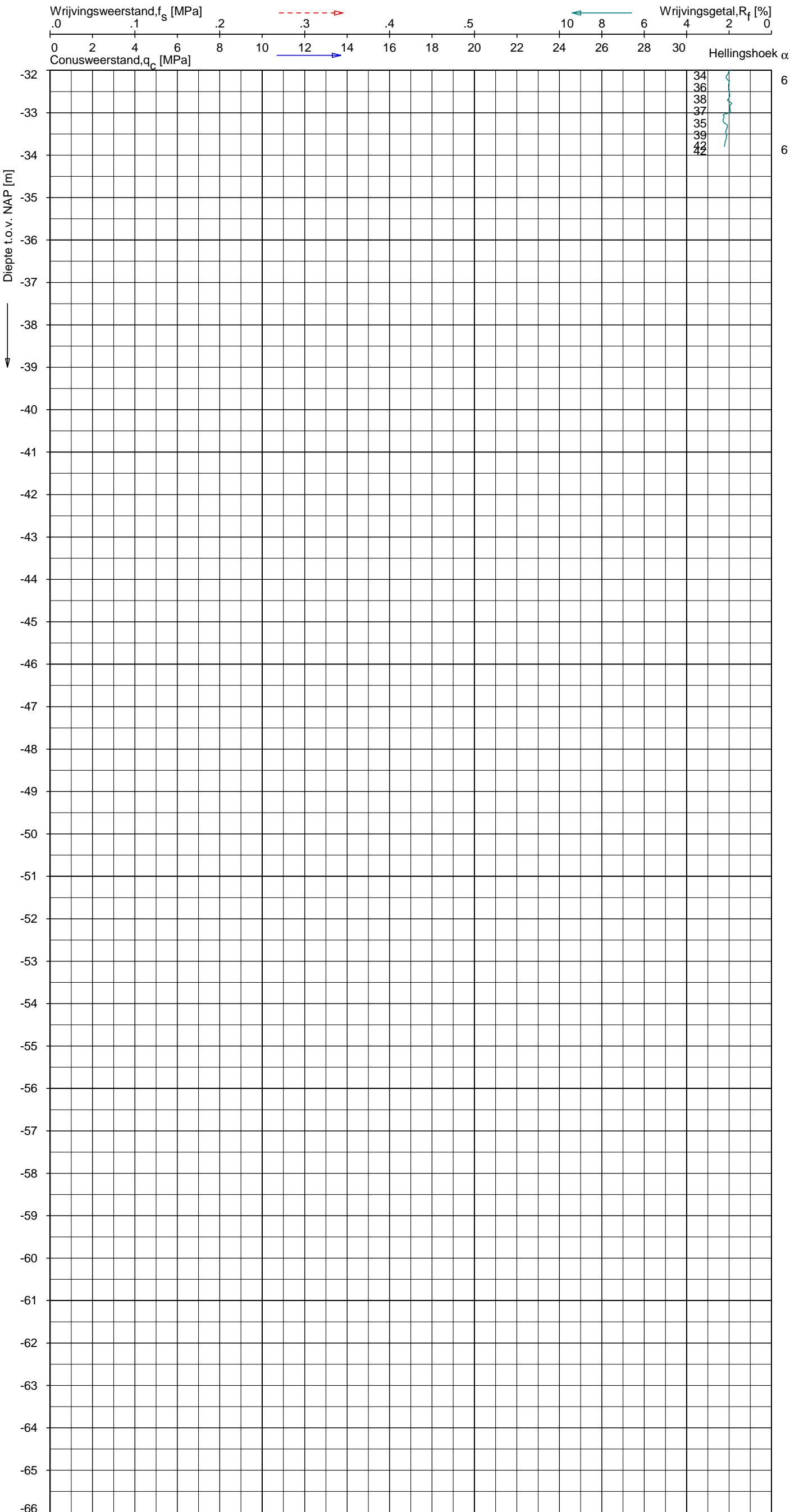
NOORD-WEST 380

Opdr. 6012-0102-000  
 Sond. DKM716-4

UNIPLOT 05.23.nl / QcfClass-N3.cmd / 2013-10-21 10:33:52

6012-0102-000

DKM716-4 - 2



**Indicatieve bodembeschrijving**  
 Automatisch gegenereerd uit data van de sondering, geldig onder grondwaterpeil (Robertson 1990, NL corr.)

	ZAND, zwak siltig tot siltig

Opdr.: JP d.d. 30-sep-2013 Coord.: X=240680.9m Y=594405.4m Systeem: RD Sondering volgens norm NEN-EN-ISO 22476-1  
 Get.: NIKKELSJ d.d. 21-okt-2013 MV = NAP +0.06m Conus: F7.5CKE2HA/B 1701-2615 Toepassingsklasse 3. Test type TE1  
 Conustype:  $A_c = 1500 \text{ mm}^2$ ;  $A_s = 19956 \text{ mm}^2$



**SONDERING MET PLAATSELIJKE KLEEFMETING**

NOORD-WEST 380

Opdr. 6012-0102-000  
 Sond. DKM716-4



Opdr. nr.:

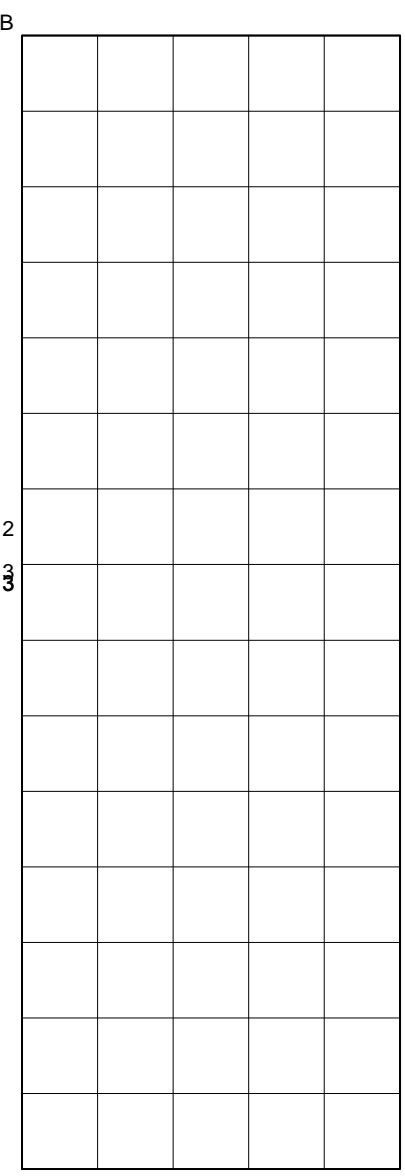
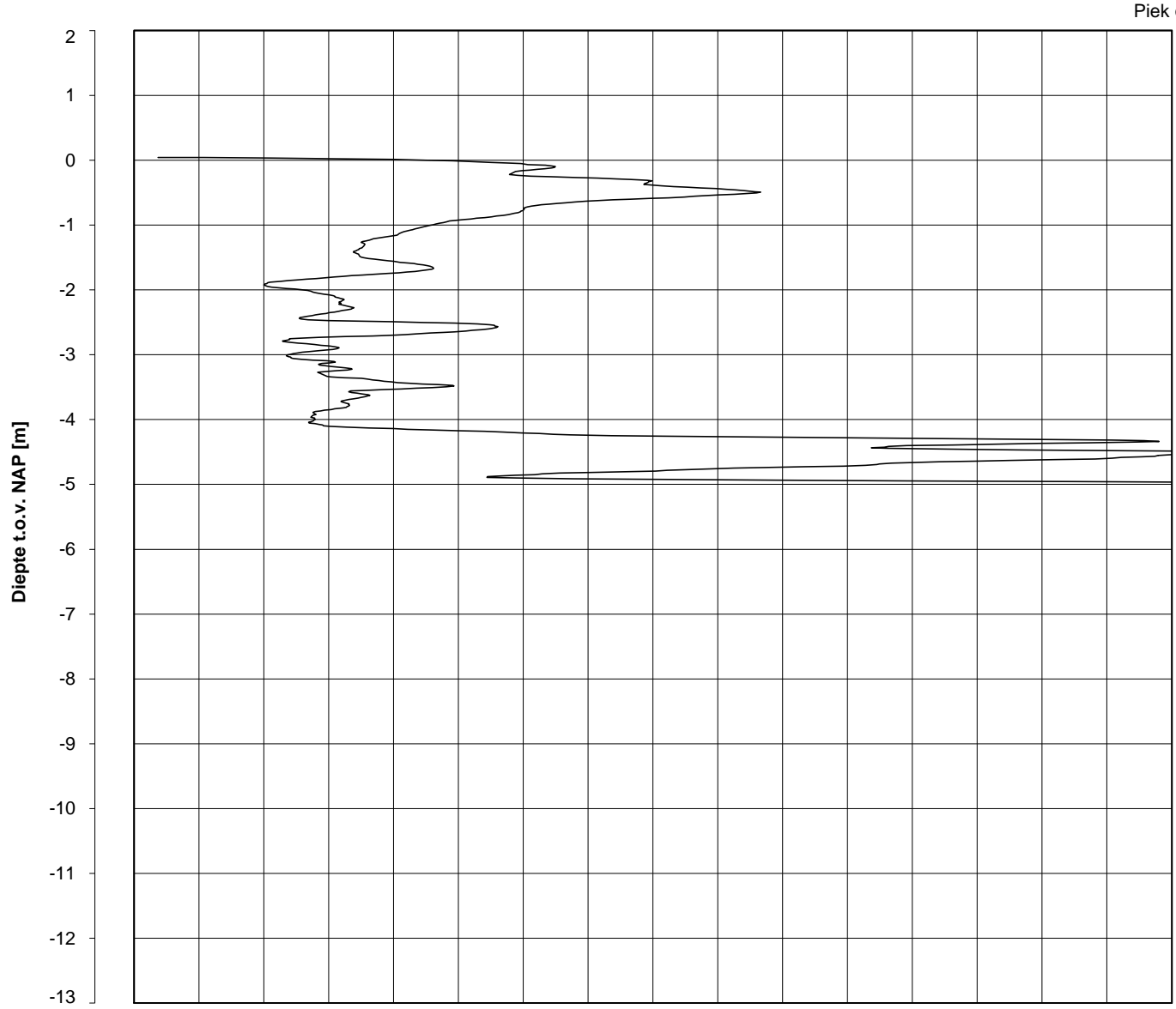
6012-0102-000

Sond. DKM716-2

Bol Penetratie Weerstand,  $q_B$  [MPa]  
.0 .1 .2 .3 .4 .5 .6 .7 .8 .9 1.0 1.1 1.2 1.3 1.4 1.5 1.6

Waterspanning,  $u_{1,B}$  [MPa]  
-.50 -.25 .00 .25 .50 .75

Waterspanning,  $u_{2,B}$  [MPa]  
Helling  $\alpha$  [Gr]



Datum uitvoering : 30-Sep-2013      Sonde Type/Nr. : B-A48F2.5CKE2HA/B 1718      **DKM716-2**  
 Test tov NAP [m] : +0.04      Bol Basis Opp. [mm<sup>2</sup>] : 4778  
 Coördinaten [m] : X = 240690.8 Y = 594384.7

**BOL SONDERING**


NOORD-WEST 380

## LEGENDA TERREINPROEVEN EN GRONDSOORTEN

### BORINGEN / PEILBUIZEN

	mechanische boring (B)
	handboring (HB)
	niet uitgevoerde boring
	niet uitgevoerde handboring
	boring met peilbuis
	boring met peilbuis, ondiep en diep filter
	boring met peilbuis, ondiep, middeldiep en diep filter
	handboring met peilbuis
	hellingmeterbuis (HMB)
	gedrukte peilbuis (PB) / minifilter (MF)
	boring derden
	boring derden met peilbuis

### SONDERINGEN

	diep-/diepzware sondering
	middelzware sondering
	diep-/diepzware sondering met plaatselijke kleefmeting
	middelzware sondering met plaatselijke kleefmeting
	slagsondering
	niet uitgevoerde sondering
	waterspanningsmeter (WSM)
	sondering derden
	sondering derden met plaatselijke kleefmeting

### Type sonderingen






M	middelzware sondering
D	diepsondering
DZ	diepzware sondering
S	slagsondering

### Toegevoegde metingen

KM	meting van de plaatselijke kleef
P	meting van waterspanning
M	meting van de magnetische veldsterkte
G	meting van de geleidbaarheid
S	meting van de schuifgolfsnelheid (seismische meting)
T	meting van de temperatuur

### LEGENDA / TERMINOLOGIE

#### grind

	Grind, siltig
	Grind, zwak zandig
	Grind, matig zandig
	Grind, sterk zandig
	Grind, uiterst zandig

#### zand

	Zand, kleilig
	Zand, zwak siltig
	Zand, matig siltig
	Zand, sterk siltig
	Zand, uiterst siltig



#### veen

	Veen, mineraalarm
	Veen, zwak kleilig
	Veen, sterk kleilig
	Veen, zwak zandig
	Veen, sterk zandig







#### klei

	Klei, zwak siltig
	Klei, matig siltig
	Klei, sterk siltig
	Klei, uiterst siltig
	Klei, zwak zandig
	Klei, matig zandig
	Klei, sterk zandig

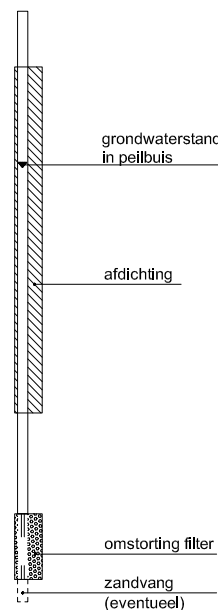
#### leem

	Leem, zwak zandig
	Leem, sterk zandig



#### Overige toevoegingen

	zwak humeus
	matig humeus
	sterk humeus
	zwak grindig
	matig grindig
	sterk grindig






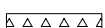
#### Peilbuis



#### Monsters

	geroerd monster
	ongeroerd monster

#### Overig

	gemiddeld hoogste grondwaterstand
	grondwaterstand
	gemiddeld laagste grondwaterstand
	slib
	verharding / kern / asfalt
	puin

## CONTINU ELEKTRISCH SONDEREN

### Meettechniek

De standaard bij Fugro toegepaste conus is de “elektrische kleefmantelconus”, waarmee de conusweerstand, de plaatselijke wrijvingsweerstand en de helling gelijktijdig worden gemeten. Sinds februari 2013 is de nieuwe norm *NEN-EN-ISO 22476-1:2012/C1:2013 Geotechnisch onderzoek en beproeving - Veldproeven - Deel 1: Elektrische sondering met en zonder waterspanningsmeting* van toepassing als vervanging van NEN 5140, die is terug getrokken. In NEN 9997-1 wordt echter nog wel verwezen naar NEN 5140.

Bij het uitvoeren van een sondering conform *NEN-EN-ISO 22476-1:2012/C1:2013* wordt de puntweerstand gemeten, die moet worden overwonnen om een conus met een tophoek van  $60^{\circ}$  en een basisoppervlak van  $1000 \text{ mm}^2$  met een constante snelheid van ca  $20 \text{ mm/s}$  in de bodem te drukken. Voor de meting van de wrijvingsweerstand is een mantel met een oppervlak van  $15000 \text{ mm}^2$  boven de punt aangebracht. De druk op de conuspunt (conusweerstand in MPa) en de wrijving langs de kleefmantel (plaatselijke wrijvingsweerstand in MPa) worden door rekstroken in de conus continu digitaal gemeten. Volgens *NEN-EN-ISO 22476-1* mag het basisoppervlak van de conus tussen  $500$  en  $2000 \text{ mm}^2$  variëren zonder dat correctiefactoren op de meetresultaten moeten worden toegepast. Fugro sonderingen worden standaard uitgevoerd met een sondeerconus met een basisoppervlak van  $1500 \text{ mm}^2$  en een manteloppervlak van  $20000 \text{ mm}^2$ .

Veelal wordt gebruik gemaakt van een conus met een korter cilindrisch deel boven de conuspunt dan in *NEN-EN-ISO 22476-1* vermelde  $400 \text{ mm}$  voor een standaard conus. Het cilindrische deel vanaf de conuspunt van de standaard door Fugro gebruikte conussen een lengte heeft van  $230 \text{ mm}$  in plaats van de genormeerde lengte. Onderzoek<sup>1)</sup> heeft aangetoond, dat de invloed van de lengte van deze conus op het sondeerresultaat verwaarloosbaar is, terwijl met een kortere conus met minder risico een grotere sondeerdiepte kan worden bereikt.

De meetsignalen worden digitaal naar een elektrische meeteenheid gestuurd en samen met de diepte en de tijd opgeslagen. Definitieve verwerking vindt daarna op kantoor plaats, waarbij de gemeten parameters tegen de diepte in grafiekvorm worden uitgewerkt. Door continue registratie van de gemeten conus- en wrijvingsweerstand wordt een nauwkeurig beeld van de gelaagdheid en de vastheid van de bodem verkregen.

Afwijking van de conus met de verticaal worden continu geregistreerd, waarmee bij de uitwerking de diepte wordt gecorrigeerd en zo een onjuiste diepteaanduiding als gevolg van “scheef sonderen” wordt voorkomen.

### Interpretatie van de sonderingen met plaatselijke wrijvingsweerstand

Meting van zowel de conusweerstand  $q_c$  als de plaatselijke wrijvingsweerstand  $f_s$  maakt het mogelijk het wrijvingsgetal  $R_f$  te berekenen. Het wrijvingsgetal wordt gedefinieerd als het quotiënt van de plaatselijke wrijving en de op gelijke diepte gemeten conusweerstand in procenten. Hierbij wordt rekening gehouden met laagscheidingen ter hoogte van de mantel.

Het wrijvingsgetal  $R_f$  geeft samen met de conusweerstand  $q_c$  een goed beeld van de bodemopbouw *beneden* de grondwaterspiegel. In de onderstaande tabel zijn enige kenmerkende waarden van het wrijvingsgetal aangegeven. *Met nadruk dient te worden gesteld dat deze waarden slechts indicatief zijn en getoetst dienen te worden aan boringen of lokale ervaring en uitsluitend gelden voor de cilindrische elektrische conus.*

grondsoort	wrijvingsgetal in %	grondsoort	Wrijvingsgetal in %
Grind, grof zand	0,2 – 0,6	Klei	3,0 – 5,0
Zand	0,6 – 1,2	Potklei	5,0 – 7,0
Silt, leem, löss	1,2 – 4,0	Veen	5,0 – 10,0

In geroerde grond en in grond boven de grondwaterspiegel kunnen grote afwijkingen ten opzichte van de genoemde waarden voorkomen en gelden deze waarden niet.

<sup>1)</sup> Lunne en Powell, A comparison of different sized piezocones in UK clays.

**CONTINU ELEKTRISCH SONDEREN**

**Presentatie sondeergegevens**

Sonderingen kunnen worden uitgewerkt met interpretatie van het wrijvingsgetal voor identificatie van de bodemlagen. De identificatie van de bodemlagen is dan uitgevoerd volgens Robertson [1990]<sup>2</sup>, die door Fugro is aangepast aan de Nederlandse omstandigheden. Bij deze interpretatie wordt uitgegaan van de genormaliseerde waarden van de conusweerstand  $nQ_c$  en wrijvingsgetal  $nR_f$  als ingangspanparameters.

De genormaliseerde waarden van de conusweerstand  $nQ_c$  en wrijvingsgetal  $nR_f$  worden berekend, uit de gemeten wrijvingsweerstand  $f_s$  en conusweerstand  $q_c$ , indien mogelijk gecorrigeerd voor de waterspanning en de verticale effectieve - en totale grondspanning volgens de onderstaande formules.

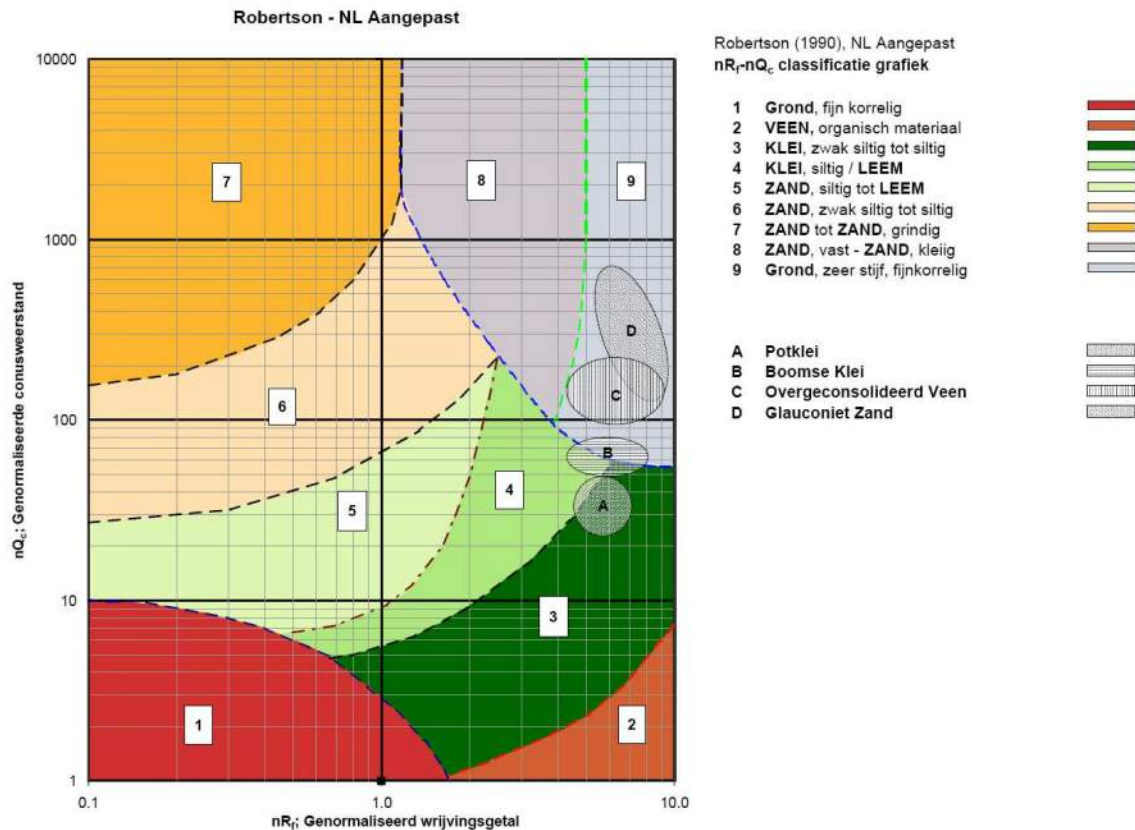
Genormaliseerde conusweerstand: 
$$nQ_c = \frac{q_t - \sigma_{v0}}{\sigma'_{v0}}$$

Genormaliseerd wrijvingsgetal: 
$$nR_f = \frac{100 \cdot f_s}{q_t - \sigma_{v0}}$$

In geval er geen waterspanning is gemeten, wordt voor  $q_t$  de waarde van  $q_c$  gebruikt.

Voor de grondsoorten, die specifiek zijn voor de Nederlandse ondergrond condities, zijn in de Bodem Classificatiegrafiek van Robertson [1990] twee aanpassingen gedaan om de Nederlandse situatie beter te beschrijven:

- Gebieden 4 en 5 zijn anders ingedeeld, zodat losgepakte zanden en ondiepe kleilagen beter worden geïnterpreteerd. Deze aanpassingen zijn in onderstaande figuur weergegeven.
- Bovendien is een extra voorwaarde ingebracht om Holocene veenlagen goed te kunnen classificeren. Voor  $q_c < 1,5$  MPa en  $R_f > 5$  % wordt de grond als veen geclassificeerd.



<sup>2</sup> Robertson, P.K. [1990] "Soil Classification using the cone penetration test". Canadian Geotechnical Journal, 27(1), 151-8<sup>2</sup>

## CONTINU ELEKTRISCH SONDEREN

Voor een aantal specifieke grondtypen, zoals bijvoorbeeld Potklei, Boomse klei, overgeconsolideerd veen en glauconiethoudend zand is tevens het classificatie gebied aangegeven. Deze stemmen niet direct overeen met de benamingen van gebieden 1 tot en met 9.

De identificatie is indicatief en alleen geldig voor lagen onder de grondwaterstand. De resultaten dienen te worden geverifieerd met boringen of geologische informatie. Uitgedroogde cohesieve toplagen geven een te hoge waarde worden voor het wrijvingsgetal, waardoor bijvoorbeeld uitgedroogde kleilagen mogelijk onterecht worden geïnterpreteerd als veenlagen. Ook is de correlatie voor de toplagen minder betrouwbaar vanwege het lage effectieve spanningsniveau in deze lagen.

### Andere conustypen

Naast de meting van conusweerstand en plaatselijke wrijving is het mogelijk extra (combinaties van)

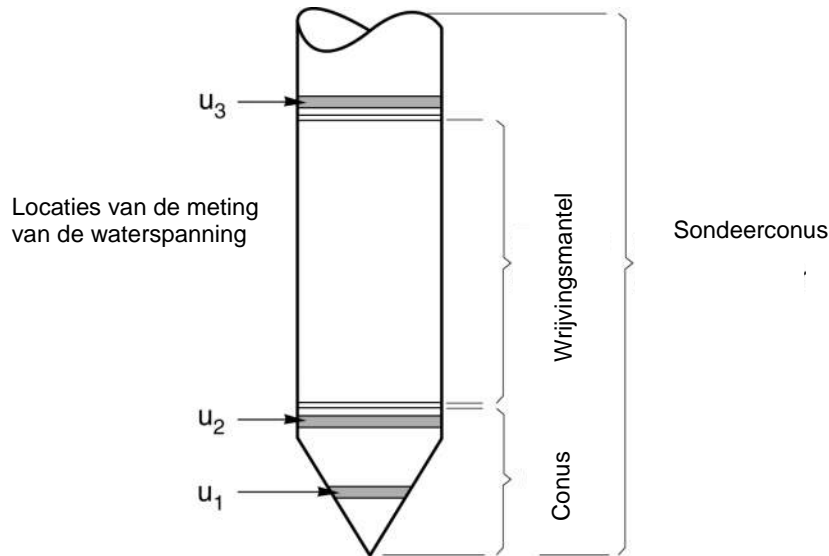
type meting	Meetresultaten	toepassingsmogelijkheden
waterspanning	waterspanning ter plaatse van de punt	registreren waterremmende lagen indicatie stijghoogte grondwater classificatie / gelaagdheid bodem
magnetometer	Magnetische veldsterkte in 3 orthogonale richtingen (X,Y,Z)	Blindganger onderzoek, onderzoek ligging obstakels (stalen leidingen, grondankers), onderzoek paalpunt niveau / schoorstand funderingspalen, onderzoek ligging onderzijde stalen damwanden
geleidbaarheid	elektrische geleiding grond en grondwater	indicatie waterkwaliteit / zoet - zout water grens onderzoek verspreiding verontreiniging
temperatuur	temperatuurmeting op verschillende diepten	warmteoverdracht in de bodem bepaling temperatuurgrediënt
schuifgolfsnelheid (seismisch)	dynamische bodemparameters op verschillende diepten	machiefunderingen, windturbinefunderingen
versnelling	versnellingen op verschillende diepten	heitrillingen / verkeerstrillingen
MIP (membrane interface probe)	verticale verspreiding van vluchtige (gechloreerde) koolwaterstoffen	bestudering zak/drijfslagen en/of verontreinigingen met vluchtige (gechloreerde) koolwaterstoffen
ROST (rapid optical screening tool)	verticale verspreiding van (aromatische) koolwaterstoffen	bestudering zak/drijfslagen en/of verontreinigingen met (aromatische) koolwaterstoffen

metingen uit te voeren. In onderstaand schema zijn enkele mogelijkheden aangegeven. Indien gewenst kan nadere informatie over metingen en toepassingsmogelijkheden worden verschaft.

### Waterspanningssonderingen

Naast registratie van conusweerstand en plaatselijke wrijvingsweerstand wordt bij een groot deel van de sonderingen waterspanning geregistreerd. Een waterspanningsconus is voorzien van een ingebouwde druksensor, waarmee de waterdruk tijdens het sonderen wordt gemeten. Een filter voorkomt het contact van grond met de druksensor. De waterdruk kan op drie locaties in de conus worden gemeten waarbij de posities  $u_1$  en  $u_2$  veelvuldig voorkomen. Positie  $u_3$  wordt zelden toegepast. Slechts een kleine hoeveelheid water ( $0,2 \text{ mm}^3$ ) is nodig om een nauwkeurige waterdruk te meten. Het meetbereik kan worden gekozen afhankelijk van de te verwachten wateroverspanning. In stijve kleien kan deze oplopen tot meer dan 3 MPa.

## CONTINU ELEKTRISCH SONDEREN



Figuur 1 Principe piëzo-conus

### Uitvoeringswijze

Om een juiste meting van de waterspanning te verkrijgen, dient het gehele meetsysteem volledig ontlucht en gevuld te zijn met een weinig samendrukbare vloeistof. Om te voorkomen dat de vloeistof tijdens het sonderen in de onverzadigde lagen boven de grondwaterstand wegvloeit zijn een juiste keuze van vloeistof, het gebruik van een rubber membraam, een goede uitvoering en de poriëngrootte van het filter belangrijk.

Indien het grondwater relatief ondiep aanwezig is, wordt bij voorkeur voorgeboord tot het niveau van de grondwaterspiegel teneinde luchttoetreding te voorkomen. Hiermee wordt ook de kans op beschadiging en in de grond achterblijven van het rubber membraam verkleind.

### Interpretatie

De resultaten van de piëzo-sonderingen bestaan uit de gemeten conusweerstand ( $q_c$ ), de plaatselijke wrijvingsweerstand ( $f_s$ ), het wrijvingsgetal ( $R_f$ ), de gemeten waterspanning ( $u_1$  of  $u_2$  respectievelijk in de punt en achter de punt) en de wateroverspanningindex  $B_q$ .

De resultaten van de waterspanningsmeting tijdens het sonderen vormen uit grondmechanisch en geohydrologisch oogpunt een belangrijke extra informatiebron voor de interpretatie van de bodemopbouw. Door combinatie van de meting van de conusweerstand en de waterspanning, bij voorkeur samen met de plaatselijke wrijvingsweerstand, wordt optimaal gebruik gemaakt van de sondeertechniek en kan het benodigde aanvullend grondonderzoek efficiënter worden gepland.

Bij de interpretatie speelt met name de wateroverspanning een rol, dat wil zeggen de verhoging van de waterspanning die door het indrukken van de conus ontstaan is.

Dunne cohesieve laagjes in een zandpakket en dunne zandlaagjes in een kleipakket, die in de conusweerstand en de plaatselijke wrijvingsweerstand door uitmiddeling niet of slecht zichtbaar zijn, kunnen goed worden gedetecteerd aan de hand van de water(over)spanningen, die door het sonderen ontstaan. Deze laagjes kunnen van groot belang zijn voor het zettingsgedrag van funderingen en voor de verticale (on)doorlatendheid van de grond.

Verder kunnen met de piëzo-conus, met name via de  $u_1$ -meting, sterk gelaagde structuren van zand en klei onderscheiden worden van homogene lagen hetgeen op basis van conusweerstand en plaatselijke

## CONTINU ELEKTRISCH SONDEREN

wrijving in de meeste gevallen niet lukt. Aangetoond is dat het detectievermogen van de  $u_1$ -meting veel hoger is dan van de  $u_2$ -meting.

### Wateroverspanningindex $B_q$

Met de wateroverspanningindex  $B_q$  kan een meer nauwkeurige classificatie van de grondsoort worden verkregen. Deze index is de verhouding van de wateroverspanning en de netto conusweerstand  $q_{net}$ , zijnde de gemeten conusweerstand  $q_c$  gecorrigeerd voor de waterspanning op het netto oppervlak van de sondeerconus, rekeninghoudend met de heersende effectieve verticale spanning op het betreffende niveau. De wateroverspanningindex  $B_q$  wordt als volgt berekend:

$$B_q = \beta \cdot (u_1 - u_0) / q_{net} \quad \text{of} \quad B_q = (u_2 - u_0) / q_{net}$$

waarin:

- $\beta$  = factor voor de verschillende grondsoorten voor omrekening van  $u_1$  naar  $u_2$ ; standaard wordt hiervoor aangehouden 0,8, zijnde normaal geconsolideerde kleien (zie hierna volgende tabel);
- $q_{net}$  =  $q_t - \sigma_{v0}$  = netto conusweerstand;
- $q_t$  =  $q_c + (1-a) \cdot \{\beta \cdot (u_1 - u_0) + u_0\}$  voor een filter in de conuspunt;  
=  $q_c + (1-a) \cdot u_2$  voor een filter direct achter de conuspunt;
- $\sigma_{v0}$  = de verticale grondspanning; standaard wordt hierbij uitgegaan van een gemiddeld volumiek gewicht van de bodemlagen van  $14 \text{ kN/m}^3$  en een grondwaterstand op 1 m beneden maaiveld;
- $a$  = netto oppervlakteverhoudingscoëfficiënt van de conus i.v.m. de spleet achter de conuspunt;
- $u_1$  = de gemeten waterdruk bij een filterplaatsing *in* de punt;
- $u_2$  = de gemeten waterdruk bij een filterplaatsing *achter* de punt;
- $u_0$  = de hydrostatische stijghoogte; standaard wordt hiervoor in de berekening een niveau uitgegaan van 1 m beneden maaiveld.

Voor andere grondsoorten zijn de  $\beta$ -factoren in onderstaande tabel gegeven.

Grond gedrag	$\beta$ -factor
Normaal geconsolideerde klei	0,6 - 0,8
Licht overgeconsolideerde klei	0,5 - 0,7
Sterk overgeconsolideerde klei	0 <sup>1)</sup> - 0,3
Leem samendrukbaar	0,5 - 0,6
Leem, vast en dillatant gedrag	0 <sup>1)</sup> - 0,2
Zand siltig, los gepakt	0,2 - 0,4

<sup>1)</sup> Bij meting van de waterspanning achter de conuspunt worden in bepaalde gevallen negatieve waterspanningen gemeten. Deze waarden geven nauwelijks een indicatie van de doorlatendheid, doch alleen over het materiaalgedrag.

### Dissipatietest

Het is ook mogelijk het sondeerproces op een bepaalde diepte tijdelijk te stoppen en de afname van de wateroverspanning (dissipatie) als functie van de tijd te registreren. Daarna kan het sondeerproces worden voortgezet.

In doorlatende gronden geeft de dissipatietest een goed beeld van de heersende hydrostatische waterspanning en daarmee van de stijghoogte. Het betreft slechts een indicatie aangezien de meetnauwkeurigheid beperkt is. Door het uitvoeren van meerdere metingen in een grondlaag en de gemiddelde waarde van de stijghoogte te bepalen kan een beduidend hogere nauwkeurigheid worden behaald. Ervaring leert dat de onnauwkeurigheid circa 0,5 m bedraagt.

Voor een meer nauwkeurige bepaling en de optredende fluctuaties zijn peilbuismetingen over een langere waarnemingsperiode nodig, afhankelijk van het doel.

In slecht doorlatende, cohesieve lagen kan met behulp van de dissipatietest een indicatie van de consolidatiecoëfficiënt en daarmee van de verticale (on)doorlatendheid worden verkregen. Hierbij dient

## CONTINU ELEKTRISCH SONDEREN

de dissipatietest te worden voortgezet totdat de wateroverspanning tenminste met 50 % is afgenomen. In de praktijk komt dat overeen met circa 1/2 uur à 3/4 uur.

Uit berekeningen en kwalitatieve vergelijking van de metingen wordt inzicht verkregen in het consolidatiegedrag van de grond.

Voor het vaststellen van de heersende hydrostatische waterspanning in kleilagen is de dissipatietest in de meeste gevallen weinig geschikt, vanwege de benodigde lange aanpassingstijd en de onnauwkeurigheid.

### Klassenindeling EN-ISO 22476-1

Voorafgaand aan de uitvoering diende een keuze te worden gemaakt binnen welke kwaliteitsklasse met bijbehorende toelaatbare meetonzekerheid het werk minimaal uitgevoerd moet worden. De klassenindeling heeft voornamelijk betrekking op de nauwkeurigheid van de gemeten parameters.

Door invoering van de Eurocode is op Europees niveau de internationale sondeernorm EN-ISO 22476-1 "Electrical cone and piezocone testing" ontwikkeld, welke de oorspronkelijke NEN 5140 heeft vervangen. De nieuwe elektrische sondeernorm **EN-ISO 22476-1** is in opzet vergelijkbaar met de oude Nederlandse norm NEN 5140 voor elektrische sonderingen. Een verschil tussen norm **EN-ISO 22476-1** met NEN 5140 is dat in de nieuwe norm de nauwkeurigheid van de meetresultaten wordt gekoppeld aan het toepassingsgebied met bijbehorend bodemkenmerken / geschiktheid voor interpretatie en afleiding van bodemparameters. Verder is de meting van de waterspanning genormeerd.

In de Europese tabel van sondeerclassen worden de sondeerclassen ingedeeld naar de toepassing van de sondering, zie onderstaande tabel.



**CONTINU ELEKTRISCH SONDEREN****Toepassing klassen volgens NEN-EN-ISO 22476-1:2012**

Toepassing Klasse	Test type	Gemeten parameter	Toegestane minimum nauwkeurigheid <sup>a</sup>	Maximum lengte tussen metingen	Gebruik	
					Grondsoort <sup>b</sup>	Interpretatie <sup>c</sup>
1	TE 2	Conus weerstand Mantel wrijving Waterspanning Helling Sondeerlengte	35 kPa of 5 % 5 kPa of 10 % 10kPa of 2 % 2° 0,1 m of 1%	20 mm	A	G, H
2	TE1 TE2	Conus weerstand Mantel wrijving Waterspanning Helling Sondeerlengte	100 kPa of 5 % 15 kPa of 15 % 25 kPa of 3 % 2° 0,1 m of 1 %	20 mm	A B C D	G, H* G, H G, H G, H
3	TE1 TE2	Conus weerstand Mantel wrijving Waterspanning <sup>d</sup> Helling Sondeerlengte	200 kPa of 5 % 25 kPa of 15 % 50 kPa of 5 % 5° 0,2 m of 2 %	50 mm	A B C D	G G, H* G, H G, H
4	TE1	Conus weerstand Mantel wrijving Sondeerlengte	500 kPa of 5 % 50 kPa of 20 % 0,2 m of 1 %	50 mm	A B C D	G* G* G* G*
NOOT 1 Richtlijnen voor gebruik van Tabel 2 zijn gegeven in bijlage F.						
NOOT 2 Voor uiterst slappe gronden maken soms nog hogere nauwkeurigheden noodzakelijk.						
<sup>a</sup> De toegestane minimum nauwkeurigheid van de gemeten parameters is de grootste van de twee genoemde. De relatieve nauwkeurigheid geldt voor de gemeten waarde en niet voor het meetbereik. <sup>b</sup> Volgens ISO 14688-2: A Homogene gronden bestaande uit zeer slappe tot stijve kleien (en silt) ( $q_c < 3$ MPa) B Gemengde bodemprofielen met slappe tot stijve kleien ( $q_c \leq 3$ MPa) en matig vaste tot vaste zanden (conusweerstand $5 \text{ MPa} \leq q_c < 10 \text{ MPa}$ ) C Gemengde bodemprofielen met stijve kleien (conusweerstand $1,5 \text{ MPa} \leq q_c < 3 \text{ MPa}$ ) en zeer dichte zanden ( $q_c > 20 \text{ MPa}$ ) D Zeer stijve tot harde kleien ( $q_c \geq 3 \text{ MPa}$ ) en zeer vaste grove gronden ( $q_c \geq 20 \text{ MPa}$ ) <sup>c</sup> G vaststelling bodemprofiel en bepaling van grondsoort met een laag niveau van onzekerheid G* indicatieve vaststelling bodemprofiel en bepaling van grondsoort met een hoog niveau van onzekerheid H interpretatie met betrekking tot ontwerp met een laag niveau van onzekerheid H* interpretatie met betrekking tot ontwerp met een hoog niveau van onzekerheid <sup>d</sup> Waterspanning kan alleen worden gemeten als TE2 wordt toegepast.						

Voor projecten, waarbij parameters op basis van Tabel 2.b NEN 9997-1 worden afgeleid, is een hoge nauwkeurigheidsklasse gewenst. Het is echter in een bodemgesteldheid met zowel zeer slappe grondlagen als zeer vaste zandlagen met hoge conusweerstand onmogelijk om aan de eisen van toepassing klasse 1 voldoen zoals ook blijkt uit de bovenstaande tabel. Het bij Fugro gehanteerde

## CONTINU ELEKTRISCH SONDEREN

meetsysteem voor sonderen is bijzonder nauwkeurig door toepassing van digitale conussen, strikte kwaliteitscontroles en calibraties. In de praktijk is gebleken dat standaard Fugro sonderingen in de nieuwe norm tenminste in toepassingsklasse 3 vallen en voor een groot deel binnen klasse 2. Sonderingen volgens toepassingsklasse 3 in de nieuwe norm zijn vergelijkbaar met sonderingen volgens klasse 2 van de oude NEN 5140.

Toepassingsklasse 1 sonderingen kunnen alleen met speciale gevoelige conussen met een beperkt meetbereik en een kleibodemprofiel met  $q_c < 3$  MPa worden bereikt. In bodemprofielen waarin zowel zeer slappe lagen als zeer vaste lagen voorkomen kan de hoogste meetnauwkeurigheid van klasse 1 enigszins worden benaderd door aanvullende maatregelen en procedures. Toepassingsklasse 2 sonderingen kunnen in bodemprofielen, waarin zowel zeer slappe lagen als zeer vaste lagen voorkomen, alleen worden verkregen door toepassing van digitale conussen met regelmatige calibraties, aanvullende uitvoeringsmaatregelen en kwaliteitscontroles. Toepassingsklasse 1 is in deze bodem niet haalbaar. De enige praktische indicatie over de bereikte sondeerklasse is controle van calibraties en 0-puntsverlopen tussen het begin en eind van de sondering.

In de praktijk komt het af en toe voor dat sonderingen worden uitgevoerd, waarbij door de opdrachtgever is aangegeven dat de maaiveldhoogte niet ten opzichte van een vast referentiepeil (NAP) behoeft te worden vastgelegd. Deze sonderingen voldoen derhalve op dit punt niet aan **EN-ISO 22476-1**.

### Klassenindeling NEN 5140

De norm NEN 5140 ging uit van vier kwaliteitsklassen. Voorafgaand aan de uitvoering diende een keuze te worden gemaakt binnen welke kwaliteitsklasse met bijbehorende toelaatbare meetonzekerheid het werk minimaal uitgevoerd moet worden. De klassenindeling heeft voornamelijk betrekking op de nauwkeurigheid van de gemeten conusweerstand, plaatselijke wrijvingsweerstand en diepte, zoals blijkt uit de onderstaande tabel.

klasse	Meetgrootheid	toelaatbare meetonzekerheid	meetinterval
1	Conusweerstand	0,05 MPa of 3%	20 mm
	Plaatselijke wrijvingsweerstand	0,01 MPa of 10%	
	Helling	2°	
	Sondeerdiepte	0,2 m of 1 %	
2	Conusweerstand	0,25 MPa of 5%	50 mm
	Plaatselijke wrijvingsweerstand	0,05 MPa of 15%	
	Helling	2°	
	Sondeerdiepte	0,2 m of 2 %	
3	Conusweerstand	0,5 MPa of 5%	100 mm
	Plaatselijke wrijvingsweerstand	0,05 MPa of 20%	
	Helling	5°	
	Sondeerdiepte	0,2 m of 2 %	
4	Conusweerstand	0,5 MPa of 5%	100 mm
	Plaatselijke wrijvingsweerstand	0,05 MPa of 20%	
	Sondeerlengte	0,1 m of 1%	

Opmerking: De toelaatbare meetonzekerheid is de grotere waarde van de absolute meetonzekerheid en de relatieve meetonzekerheid. De relatieve meetonzekerheid geldt voor de meetwaarde en niet voor het meetbereik.

Vergelijking van de gespecificeerde nauwkeurigheden van de NEN 5140 en NEN-EN-ISO 22476-1 laat zien dat de nauwkeurigheid van de meest in NL gehanteerde sondeerklasse 2 volgens NEN 5140 iets hoger ligt dan die van de toepassingsklasse 3 volgens de ISO norm.

## 5 Milieuhygiënisch onderzoek (verkennend bodemonderzoek)

### Verantwoording

Titel: Milieuhygiënisch onderzoek: Project: Noord – West 380 kV  
Deelgebied: 1  
Mastnummer: 716

Projectnummer: B02032.000377.001

Referentienummer: T206878

Revisie: 1.0

Datum: 18 december 2014

Auteur(s): M.N.J. Meuwissen

Gecontroleerd door: C.W.F. Jansonius

Paraaf gecontroleerd:



Goedgekeurd door: J. Assink



Paraaf goedgekeurd:

Contact: [TenneT380kVnw@arcadis.nl](mailto:TenneT380kVnw@arcadis.nl)



### INHOUDSOPGAVE

5.1. Inleiding

5.2. Vooronderzoek

5.3. Veld- en laboratoriumonderzoek

5.4. Resultaten veldonderzoek

5.5. Resultaten laboratoriumonderzoek

5.6. Evaluatie

5.7. Bijlagen H5

Bijlage 5-1: Tekening met situering boringen en peilbuis

Bijlage 5-2: Analysecertificaten

Bijlage 5-3: Toetsing analyseresultaten

Bijlage 5-4: Toetsingskader

Bijlage 5-5: Kwaliteitsborging

Bijlage 5-6: Veldwerkverklaring

## 5.1 *Inleiding*

### 5.1.1 *Algemeen*

De strategie voor de uitvoering van het verkennend bodemonderzoek voor de landbodem is gebaseerd op de NEN 5740, Bodem – Landbodem - Strategie voor het uitvoeren van verkennend bodemonderzoek – Onderzoek naar de milieuhygiënische kwaliteit van de bodem, uitgegeven door het Nederlands Normalisatie Instituut (NNI) januari 2009.

Naast een verkennend bodemonderzoek is een waterbodemonderzoek in de watergangen op de locatie uitgevoerd. De strategie voor de uitvoering van het waterbodemonderzoek is gebaseerd op de NEN 5720, Bodem – Waterbodem – Strategie voor het uitvoeren van verkennend onderzoek - Onderzoek naar de milieuhygiënische kwaliteit van waterbodem en baggerspecie, uitgegeven door het Nederlands Normalisatie Instituut (NNI) november 2009.

### 5.1.2 *Aanleiding en doelstelling*

De aanleiding voor het uitvoeren van het verkennend bodemonderzoek en het waterbodemonderzoek is een bodemingreep. In verband hiermee is inzicht in de milieuhygiënische kwaliteit van de bodem (grond en grondwater) en waterbodem noodzakelijk.

De doelstelling van het onderzoek is het vaststellen van de milieuhygiënische bodemkwaliteit van de onderzoekslocatie. Het verkennend bodem- en waterbodemonderzoek is bedoeld om aan te tonen of er mogelijk sprake is van verontreinigde grond en slib.

### 5.1.3 *Kwaliteitsborging en onafhankelijkheid*

Voor informatie omtrent kwaliteitsborging, zie bijlage 5-5.

Voor de onafhankelijkheidsverklaring van de milieudeskundigen, zie bijlage 5-6.

### 5.1.4 *Opbouw van het rapport*

In het voorliggende rapport komen de volgende aspecten aan de orde:

- De resultaten van het vooronderzoek (paragraaf 5.2);
- De uitgevoerde veld- en laboratoriumwerkzaamheden (paragraaf 5.3);
- De resultaten van het veldonderzoek (paragraaf 5.4);
- De resultaten van het laboratoriumonderzoek en de interpretatie (paragraaf 5.5);
- Een evaluatie van de onderzoeksresultaten, toetsing van de gekozen onderzoekshypothese en conclusies en aanbevelingen (paragraaf 5.6).

De bijbehorende tekeningen, boorprofielen en analysecertificaten zijn als bijlage opgenomen.

## 5.2 *Vooronderzoek*

### 5.2.1 *Algemeen*

In deze paragraaf worden de resultaten van het vooronderzoek besproken. Dit resulteert in een hypothese over de mate van verdenking ten aanzien van bodemverontreiniging op de locatie.

Het vooronderzoek is uitgevoerd conform de NEN 5717 en 5725 met uitzondering van de financieel/juridische aspecten. De resultaten van het vooronderzoek zijn in de volgende paragrafen weergegeven.

### 5.2.2 *Locatiegegevens*

Voor gedetailleerde informatie van de locatie wordt verwezen naar hoofdstuk 1.

### 5.2.3 *Geraadpleegde bronnen*

Bij het verzamelen van de historische gegevens zijn verschillende bronnen geraadpleegd. In tabel 5.2.1 zijn de bronnen vermeld. Bij elke bron is een toelichting opgenomen. In paragraaf 5.2.4 zijn de resultaten van het vooronderzoek toegelicht.

**Tabel 5.2.1: Overzicht geraadpleegde bronnen tijdens vooronderzoek**

Bron	Korte toelichting
Provincie Groningen	Bodeminformatie van de provincie: <a href="http://geoservices.provinciegroningen.nl/Flamingo/Kaarten/bodeminformatie/">http://geoservices.provinciegroningen.nl/Flamingo/Kaarten/bodeminformatie/</a>
Waterschap Noorderzijlvest	Telefonisch contact dhr. Bakker en dhr. Van der Klok, 13 – 14 sept 2012
Overige bronnen (archieven)	Indien bovengenoemde bronnen hiertoe aanleiding geven, zijn de archiefbezoeken uitgevoerd om aanvullende informatie te verkrijgen

#### 5.2.4 Resultaten dossieronderzoek

Uit de beschikbare gegevens, verkregen uit bovengenoemde bronnen (tabel 5.2.1), blijkt dat ter plaatse van de mastvoet geen (water-)bodemverontreiniging wordt verwacht. De aangetroffen informatie gaf geen aanleiding tot het uitvoeren van aanvullend (archief)onderzoek. De locatie kan derhalve beschouwd worden als onverdacht.

#### 5.2.5 Resultaten terreininspectie

De terreininspectie is uitgevoerd door J. Uitham op 18-11-2013. Tijdens de terreininspectie zijn de volgende onderdelen aan de orde gekomen:

- Huidig terreingebruik;
- Verhardingen en vloeren;
- Boven- en ondergrondse tanks (en vul- en ontluuchtingspunten), stookplaatsen, (half)verhardingslagen, ophogingen, storthopen, dempingen en ontgravingen;
- Mogelijke asbestverdenking;
- Mogelijk gesprek met eigenaar en de resultaten hiervan.

Tijdens de terreininspectie zijn geen bijzonderheden aangetroffen.

Er zijn bij de milieukundige werkzaamheden en inspecties geen bijzonderheden waargenomen m.b.t. drainage (geen volledige drainage-inspectie uitgevoerd).

#### 5.2.6 Bodemopbouw en geohydrologie

De regionale bodemopbouw is weergegeven in onderstaande tabel 5.2.2. De gegevens uit deze tabel zijn ontleend aan [www.dinoloket.nl](http://www.dinoloket.nl) aangevuld met de lokale locatie specifieke gegevens zoals naar voren komt uit de sonderingen uitgevoerd in het kader van het geotechnische onderzoek (zie hoofdstuk 4) en de handboringen voor het cultuurtechnisch onderzoek (zie hoofdstuk 2).

**Tabel 5.2.2: Regionale bodemopbouw**

Globale diepte (m NAP)	Samenstelling	Geohydrologische eenheid	Formatie
0,03 tot -11,4	klei, veen, zand	deklaag	Naaldwijk
-11,4 tot -14	zand	watervoerende laag	Boxtel
-14 tot -22,5	klei	slechtdoorlatende laag	Peelo
-22,5 tot -40	zand	watervoerende laag	Peelo

#### *Oppervlaktewaterpeilen*

Het peil van de rond de mastlocatie gelegen oppervlaktewater bedraagt circa -1.37 m NAP. Dit is gebaseerd op het AHN2 (Algemeen Hoogtebestand Nederland) en de veldmetingen van het slootprofiel.

#### *Freatisch grondwater*

De Gemiddeld Hoogste Grondwaterstand (GHG) en Gemiddeld Laagste Grondwaterstand (GLG) geeft de grondwaterstandsfluctuatie zone aan. Deze kunnen in het veld terug te vinden zijn als hydromorfe profielkenmerken. Op basis van de hydromorfe profielkenmerken in boringen op de locatie is een gemiddelde GHG af te leiden van 0,72 m -mv en de GLG op 1,80 m -mv. Bij een maaiveldniveau van 0,03 m NAP komt dit overeen met een GHG van -0,69 m NAP en een GLG van -1,77 m NAP.

De in peilbuis 71601-1 met filterdiepte 1,7 tot 2,7 m -mv tijdens de veldwerkzaamheden opgenomen freatische stijghoogte is weergegeven in onderstaande tabel. De waarden ten opzichte van maaiveld zijn met de maaiveldhoogte van 0,00 m NAP bij de peilbuis (in het rapport afgerond op twee decimalen) vertaald naar een waarde ten opzichte van NAP.

**Tabel 5.2.3: Ondiepe stijghoogte peilbuis 71601-1**

Datum	Stijghoogte (m -mv)	Stijghoogte (m NAP)
11/18/2013	1,00	-1,00
11/26/2013	1,10	-1,10

De locatie is niet gelegen in een waterwingebied of boringsvrije zone.

#### 5.2.7 Resultaten voorgaande bodemonderzoeken

Er zijn geen bodemonderzoeken bekend die zijn uitgevoerd op deze locatie, of de informatie over de bodemonderzoeken resulteert niet in een gewijzigde onderzoekshypothese of -strategie.

#### 5.2.8 Opstelling onderzoekshypothese en onderzoeksstrategie

Conform de aanpak van de NEN 5740 dient, op basis van de resultaten van het vooronderzoek een onderzoekshypothese te worden vastgesteld. De hypothese geeft het volgende aan:

- Of de bodem naar verwachting wel of niet verontreinigd is;
- De aard van de verontreinigende stoffen;
- De plaats van voorkomen van de verontreinigende stoffen;
- Of de stoffen worden verwacht in grond en/of grondwater.

De onderzoekshypothese en onderzoeksstrategie voor het verkennend bodemonderzoek is onverdacht (ONV). De onderzoeksstrategie voor het verkennend waterbodemonderzoek is overig water, lintvormig, lichte onderzoeksinspanning (OLL).

In paragraaf 5.3 is de onderzoeksstrategie (boringen, peilbuizen en analyses) uitgewerkt in de vorm van een onderzoeksinspanning (veldwerk en laboratorium).

### 5.3 Veld- en laboratoriumonderzoek

#### 5.3.1 Veldonderzoek

Het veldonderzoek is verricht op 18-11-2013 volgens de geldende richtlijnen. Het veldwerk heeft bestaan uit de volgende werkzaamheden:

- Het uitvoeren van een terreininspectie;
- Het uitvoeren van 6 handboringen;
- Het zintuiglijk beoordelen van het bij de boringen vrijkomende bodemmateriaal op bodemkundige eigenschappen en op eventueel aanwezige verontreinigingskenmerken, inclusief eventuele asbestverdachte materialen;
- Het nemen van monsters van het bij de boringen vrijkomende bodemmateriaal. De monstertrajecten zijn weergegeven aan de rechterzijde van de boorprofielen in bijlage 1-1;
- Het plaatsen van een peilbuis met een filterlengte van 1,0 m in een van de diepere boorgaten en opnemen grondwaterstand;
- Het doorpompen van de peilbuis direct na plaatsing hiervan;
- Het uitvoeren van dertig boringen in de watergangen;
- Het nemen van twee waterbodemonsters.

Onderstaande werkzaamheden zijn op 26-11-2013 verricht:

- Het opnemen van de grondwaterstand in de peilbuis;
- Het verrichten van veldmetingen: bepalen van de zuurgraad (pH) en het elektrisch geleidingsvermogen (Ec) van het grondwater;
- Het nemen van grondwatermonsters uit de peilbuis;

### 5.3.2 Laboratoriumonderzoek

Een overzicht van het aantal en van de verrichte laboratoriumanalyses is weergegeven in tabel 5.3.1 en 5.3.2.

**Tabel 5.3.1: Overzicht veld- en laboratoriumonderzoek verkennend bodemonderzoek**

Onderzoeks-Strategie	Aantal boringen en peilbuizen			Aantal en soort analyses			
	0,5 m -mv	4,0 m -mv	6,0 m -mv met peilbuis	Grond		Grondwater	
ONV	4	1	1	2	Standaardpakket grond incl. lutum en organische stof	1	Standaardpakket grondwater

\* In de boorprofielen zijn nog 2 boringen opgenomen (boring 71607 en 71608). Deze boringen maken geen deel uit van het milieukundig bodemonderzoek, maar horen bij het civieltechnische en geohydrologisch onderzoek.

**Tabel 5.3.2: Overzicht veld- en laboratoriumonderzoek waterbodemonderzoek**

Boring	Monster	Analyse
716002bs	716002bs	Pakket A: Standaard waterbodemonderzoek regionale wateren
716003bs	716003bs	Pakket A: Standaard waterbodemonderzoek regionale wateren

Ter plaatse van boring 716001bs werd geen slib aangetroffen. Overeenkomstig het onderzoeksprotocol werd hier geen monster genomen

Voor de toegepaste methoden bij het laboratoriumonderzoek wordt verwezen naar bijlage 5-2.

### 5.3.3 Afwijkingen van de onderzoeksstrategie

Er zijn geen afwijkingen geweest van de onderzoeksstrategie.

## 5.4 Resultaten veldonderzoek

### 5.4.1 Bodemopbouw en grondwatergegevens

De resultaten van de bodemkundige beoordeling van de boringen zijn in bijlage 1-1 in de vorm van boorprofielen weergegeven. Op basis van deze boorprofielen kan de bodemopbouw als volgt worden beschreven.

- Vanaf maaiveld tot circa 4,9 m -mv bevindt zich klei;
- Vanaf 4,9 m -mv tot 5,5 m -mv bevindt zich zeer fijn zand;
- Vanaf 5,5 m -mv tot 6,0 m -mv (is maximale boordiepte) is sterk siltige klei aangetroffen.

In onderstaande tabel zijn de resultaten van de veldmetingen van het grondwater weergegeven.

**Tabel 5.4.1: Resultaten veldmetingen grondwater**

Peilbuis	Filterstelling (m -mv)	Grondwaterstand (m -mv)	pH (-)	Ec ( $\mu\text{S/cm}$ )
71601-1	1,7 – 2,7	1,1	7,11	1410

### 5.4.2 Zintuiglijke waarnemingen

Tijdens het veldwerk zijn er zintuiglijk geen waarnemingen gedaan die duiden op een verontreiniging.

### 5.4.3 Monsteselectie

De selectie van de te analyseren grondmonsters, zoals genoemd in onderstaande tabel, heeft plaatsgevonden op basis van de in de voorgaande paragrafen genoemde resultaten van het veldonderzoek.

De monsters zijn dusdanig geselecteerd dat, na uitvoering van de analyses, een zo representatief mogelijk beeld verkregen wordt van de milieuhygiënische kwaliteit van boven- en ondergrond. Voor de situering van de boringen en peilbuis wordt verwezen naar bijlage 5-1.

**Tabel 5.4.2: Monsterselectie**

Monstercode	Monstertraject (m -mv)	Boringnummers	Analysepakket
MMbg01	0,0 – 0,5	71601-1, 71602-1, 71603-1, 71604-1, 71605-1, 71606-1, 71603-2, 71604-2, 71605-2, 71606-2	Standaardpakket grond incl. lutum en organische stof
MMog01	0,6 – 1,4	71601-3, 71601-4, 71602-3, 71602-4	Standaardpakket grond incl. lutum en organische stof

In het kader van het waterbodemonderzoek zijn in drie watergangen tien steken genomen, waaruit in het veld twee mengmonsters zijn samengesteld. Het betreft twee mengmonsters ter plaatse van de bouwweg. De waterbodem uit de boringen in de watergangen (716002bs en 716003bs) is bemonsterd en geanalyseerd op het pakket A: Standaard waterbodem regionale wateren.

## 5.5 Resultaten laboratoriumonderzoek

### 5.5.1 Analyseresultaten

De analysecertificaten met de resultaten van het laboratoriumonderzoek en een toelichting op de toegepaste analysemethoden zijn weergegeven in bijlage 5-2. In bijlage 5-3 zijn de getoetste analyseresultaten weergegeven.

### 5.5.2 Toetsingskader

Zie bijlage 5-4.

### 5.5.3 Overschrijdingen

Uit de toetsing van de gemeten waarden blijkt dat in het grondwatermonster gehalten boven de toetsingswaarden zijn aangetroffen. Overschrijdingen zijn weergegeven in tabel 5.5.1 en 5.5.2 (grond), tabel 5.5.3 (grondwater) en tabel 5.5.4 (waterbodem).

**Tabel 5.5.1: Overschrijdingen van de toetsingswaarden grondmonsters (Circulaire bodemsanering)**

Monster	Monstertraject (m -mv)	Boringnummers	Mate van verontreiniging		
			> AW	>T	> I
MMbg01	0,0 – 0,5	71601-1, 71602-1, 71603-1, 71604-1, 71605-1, 71606-1, 71603-2, 71604-2, 71605-2, 71606-2	-	-	-
MMog01	0,6 – 1,4	71601-3, 71601-4, 71602-3, 71602-4	-	-	-

> AW : overschrijding van de Achtergrondwaarde

> T : overschrijding van de Tussenwaarde

> I : overschrijding van de Interventiewaarde

- : geen overschrijding

**Tabel 5.5.2: Overschrijdingen van de toetsingswaarden grondmonsters (Besluit bodemkwaliteit)**

Monster	Monstertraject (m -mv)	Boringnummers	Bodemkwaliteitsklasse generiek beleid			
			> AW	> MWw	>MWi	Oordeel*
MMbg01	0,0 – 0,5	71601-1, 71602-1, 71603-1, 71604-1, 71605-1, 71606-1, 71603-2, 71604-2, 71605-2, 71606-2	-	-	-	Achtergrondwaarde
MMog01	0,6 – 1,4	71601-3, 71601-4, 71602-3, 71602-4	-	-	-	Achtergrondwaarde

> AW : overschrijding van de Achtergrondwaarde

> MWw : overschrijding van de maximale waarde Wonen

> MWi : overschrijding van de maximale waarde Industrie

- : geen overschrijding

\* : het betreft hier een indicatief oordeel van de af te voeren grond



**Tabel 5.5.3: Overschrijdingen van toetsingswaarden grondwatermonsters (Circulaire bodemsanering)**

Peilbuis	Filterstelling (m -mv)	Mate van verontreiniging		
		> S	> T	> I
71601-1	1,7 – 2,7	Barium	-	-

> S : overschrijding van de Streefwaarde

> T : overschrijding van de Tussenwaarde

> I : overschrijding van de Interventiewaarde

- : geen overschrijding

**Tabel 5.5.4 Overschrijdingen van toetsingswaarden waterbodemonsters (Besluit Bodemkwaliteit)**

Monster	Toetsing verspreiding op aangrenzend perceel	Toetsing toepassen in oppervlaktewater
716002bs	Verspreidbaar	Vrij toepasbaar
716003bs	Verspreidbaar	Klasse A

## Conclusie

In de grond zijn geen verontreinigingen aanwezig. In het grondwater is een lichte verhoging van de parameter barium aangetoond.

De waterbodem is beoordeeld als 'verspreidbaar' en 'vrij toepasbaar' of 'klasse A'.

## 5.6 Evaluatie

### 5.6.1 Algemeen

In dit hoofdstuk vindt de evaluatie plaats van de resultaten van het veld- en laboratoriumonderzoek. Op basis hiervan is de milieuhygiënische kwaliteit van de bodem (grond, grondwater en waterbodem) beschreven.

### 5.6.2 Milieuhygiënische kwaliteit van de bodem

Uit de resultaten van het laboratoriumonderzoek blijkt het volgende:

- In de boven- en ondergrond zijn geen verontreinigingen aanwezig;
- In het grondwater is een lichte verhoging van de parameter barium aanwezig. Licht verhoogde concentraties barium komen vaker voor in de omgeving en zijn van nature aanwezig;
- De waterbodem is beoordeeld als 'verspreidbaar' en 'vrij toepasbaar' of 'klasse A'.

### 5.6.3 Conclusies en aanbevelingen

Uit het uitgevoerde bodemonderzoek kan het volgende worden geconcludeerd:

- Visueel zijn er in de boorprofielen geen aanwijzingen dat er sprake is van bodemverontreiniging;
- Op basis van de gemeten gehalten in grond en grondwater wordt de hypothese 'onverdacht' bevestigd;
- In zowel grond als grondwater wordt voor geen van de geanalyseerde parameters de waarde voor nader onderzoek (tussenwaarde) of de interventiewaarde overschreden;
- De waterbodem in de watergangen is beoordeeld als 'verspreidbaar' en 'vrij toepasbaar' of 'klasse A';
- De gevonden gehalten in de bodem vormen in milieuhygiënische zin geen belemmering voor het toekomstige gebruik van de locatie.

Indien er grond van de locatie vrijkomt voor hergebruik elders, moet er rekening mee worden gehouden dat deze niet zonder meer vrij toepasbaar is. Op hergebruik van grond en baggerspecie is het Besluit bodemkwaliteit van toepassing. Hiervoor geldt een andere onderzoeksstrategie.

5.7 *Bijlagen H5*

Bijlage 5-1: Tekening met situering boringen en peilbuis

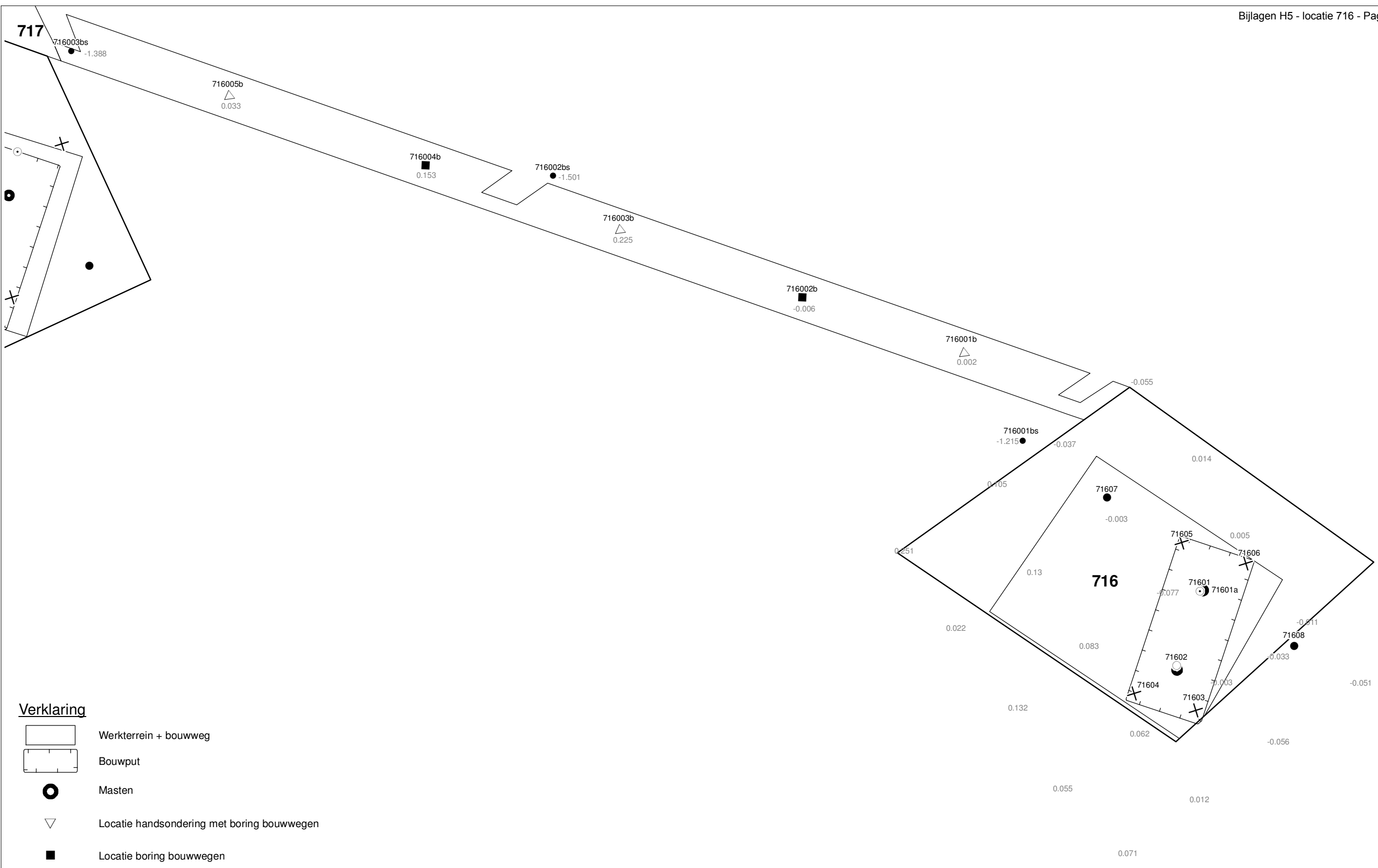
Bijlage 5-2: Analysecertificaten

Bijlage 5-3: Toetsing analyseresultaten

Bijlage 5-4: Toetsingskader

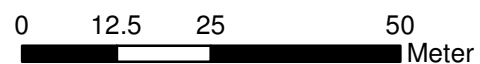
Bijlage 5-5: Kwaliteitsborging

Bijlage 5-6: Veldwerkverklaring



**Verklaring**

- Werkterrein + bouwweg
- Bouwput
- Masten
- Locatie handsondering met boring bouwwegen
- Locatie boring bouwwegen
- Locatie boring tot 0,50 m-mv
- Locatie boring tot 1,20 m-mv
- Locatie boring tot 4,00 m-mv
- Locatie boring + peilbuis
- Locatie slibmonster (Locatie)
- Locatie slibmonster (Bouwweg)



Locatie VKA versie 2.5  
Bouwweg VKA versie 2.5.1

TITEL		BOORPUNTEN KAART MAST :		716	
		Noord - West 380 kV			
STATUS	GETEKEND DOOR	AFD.	PAR.	OPDRACHTGEVER	
	T. Cornea			TenneT	
	GECONTROLEERD DOOR	AFD.	PAR.	OMSCHRIJVING WIJZIGING	GETEKEND BIJ
	E. Aldershof				ARCADIS
	VOOR AKKOORD	AFD.	PAR.	SCHAAL	DATUM 1e UITGAVE
	M. van Driel			1:1000	03.04.2014
				DATUM WIJZIGING	
VAKGEBIED	TEK. SOORT	PROJECT NR.	FORMAT	NUMMER	WLIZ. NR.
			A3	Mast nr. 716	1

Arcadis Assen  
T.a.v. Mw. M. de Lange  
Postbus 63  
9400 AB ASSEN

## Analyscertificaat

Datum: 27-11-2013

Hierbij ontvangt u de resultaten van het navolgende laboratoriumonderzoek.

Certificaatnummer/Versie	2013149227/1
Uw project/verslagnummer	716
Uw projectnaam	
Uw ordernummer	B02032.000377
Monster(s) ontvangen	21-11-2013

Dit certificaat mag uitsluitend in zijn geheel worden gereproduceerd.

De grondmonsters worden tot 6 weken na datum ontvangst bewaard en watermonsters tot 2 weken na datum ontvangst. Zonder tegenbericht worden de monsters nadien afgevoerd.

Indien de monsters langer bewaard dienen te blijven verzoeken wij U dit exemplaar uiterlijk 1 week voor afloop van de standaardbewaarperiode ondertekend aan ons te retourneren. Voor de kosten van het langer bewaren van monsters verwijzen wij naar de prijslijst.

Bewaren tot:

Datum:

Naam:

Handtekening:

Wij vertrouwen erop uw opdracht hiermee naar verwachting te hebben uitgevoerd, mocht U naar aanleiding van dit analysecertificaat nog vragen hebben verzoeken wij U contact op te nemen met de afdeling Verkoop en Advies.

Met vriendelijke groet,

Eurofins Analytico B.V.



Ing. A. Veldhuizen  
Technical Manager

### Eurofins Analytico B.V.

Gildeweg 44-46  
3771 NB Barneveld  
P.O. Box 459  
3770 AL Barneveld NL

Tel. +31 (0)34 242 63 00  
Fax +31 (0)34 242 63 99  
E-mail [info-env@eurofins.nl](mailto:info-env@eurofins.nl)  
Site [www.eurofins.nl](http://www.eurofins.nl)

BNP Paribas S.A. 227 9245 25  
VAT/BTW No. NL 8043.14.883.B01  
KvK No. 09088623  
IBAN: NL71BNPA0227924525  
BIC: BNPANL2A

Eurofins Analytico B.V. is ISO 14001: 2004 gecertificeerd door TÜV en erkend door het Vlaamse Gewest (OVAM en Dep. LNE), het Brusselse Gewest (BIM), het Waalse Gewest (DGRNE-OWD)

**Analysecertificaat**

Uw project/verslagnummer	716	Certificaatnummer/Versie	2013149227/1
Uw projectnaam		Startdatum	21-11-2013
Uw ordernummer	B02032.000377	Rapportagedatum	27-11-2013/09:22
Datum monstername	18-11-2013	Bijlage	A, B, C
Monsternemer	J.Uitham	Pagina	1/2
Monstermatrix	Grond; Grond (AS3000)		
Projectcode	2794 - Arcadis - TenneT Noord-West 380 kV		

Analyse	Eenheid	1	2
<b>Voorbehandeling</b>			
Cryogeen malen AS3000		Uitgevoerd	Uitgevoerd
<b>Bodemkundige analyses</b>			
S Droge stof	% (m/m)	79.5	74.3
S Organische stof	% (m/m) ds	2.1	1.0
Q Gloeirest	% (m/m) ds	96.0	97.5
S Korrelgrootte < 2 µm (Lutum)	% (m/m) ds	27.1	21.2
<b>Metalen</b>			
S Barium (Ba)	mg/kg ds	<20	<20
S Cadmium (Cd)	mg/kg ds	<0.20	<0.20
S Kobalt (Co)	mg/kg ds	5.6	5.6
S Koper (Cu)	mg/kg ds	<5.0	<5.0
S Kwik (Hg)	mg/kg ds	<0.050	<0.050
S Molybdeen (Mo)	mg/kg ds	<1.5	<1.5
S Nikkel (Ni)	mg/kg ds	16	17
S Lood (Pb)	mg/kg ds	15	10
S Zink (Zn)	mg/kg ds	47	38
<b>Minerale olie</b>			
Minerale olie (C10-C12)	mg/kg ds	<3.0	<3.0
Minerale olie (C12-C16)	mg/kg ds	<5.0	<5.0
Minerale olie (C16-C21)	mg/kg ds	5.1	<5.0
Minerale olie (C21-C30)	mg/kg ds	<11	<11
Minerale olie (C30-C35)	mg/kg ds	5.6	<5.0
Minerale olie (C35-C40)	mg/kg ds	<6.0	<6.0
S Minerale olie totaal (C10-C40)	mg/kg ds	<35	<35
<b>Polychloorbifenylen, PCB</b>			
S PCB 28	mg/kg ds	<0.0010	<0.0010
S PCB 52	mg/kg ds	<0.0010	<0.0010
S PCB 101	mg/kg ds	<0.0010	<0.0010
S PCB 118	mg/kg ds	<0.0010	<0.0010

**Nr. Monsteromschrijving**

1	71601 (0-25) 71602 (0-30) 71603 (0-30) 71603 (30-50) 71604 (0-30) 71604 (30-50) 71605 (0-30) 71605 (
2	71601 (60-100) 71601 (100-140) 71602 (55-100) 71602 (100-140)

**Analytico-nr.**

7873505

7873506

Q: door RvA geaccrediteerde verrichting

A: AP04 erkende verrichting

S: AS 3000 erkende verrichting

Dit certificaat mag uitsluitend in zijn geheel worden gereproduceerd.

Eurofins Analytico B.V.

Gildeweg 44-46  
 3771 NB Barneveld  
 P.O. Box 459  
 3770 AL Barneveld NL

Tel. +31 (0)34 242 63 00  
 Fax +31 (0)34 242 63 99  
 E-mail info-env@eurofins.nl  
 Site www.eurofins.nl

BNP Paribas S.A. 227 9245 25  
 VAT/BTW No. NL 8043.14.883.B01  
 KvK No. 09088623  
 IBAN: NL71BNP0227924525  
 BIC: BNPANL2A

Eurofins Analytico B.V. is ISO 14001: 2004 gecertificeerd door TÜV en erkend door het Vlaamse Gewest (OVAM en Dep. LNE), het Brusselse Gewest (BIM), het Waalse Gewest (DGRNE-OWD) en door de overheden van Frankrijk en Luxemburg (MEV).



## Analysecertificaat

Uw project/verslagnummer	716	Certificaatnummer/Versie	2013149227/1
Uw projectnaam		Startdatum	21-11-2013
Uw ordernummer	B02032.000377	Rapportagedatum	27-11-2013/09:22
Datum monstername	18-11-2013	Bijlage	A, B, C
Monsternemer	J.Uitham	Pagina	2/2
Monstermatrix	Grond; Grond (AS3000)		
Projectcode	2794 - Arcadis - TenneT Noord-West 380 kV		

Analyse	Eenheid	1	2
S PCB 138	mg/kg ds	<0.0010	<0.0010
S PCB 153	mg/kg ds	<0.0010	<0.0010
S PCB 180	mg/kg ds	<0.0010	<0.0010
S PCB (som 7) (factor 0,7)	mg/kg ds	0.0049 <sup>1)</sup>	0.0049 <sup>1)</sup>
<b>Polycyclische Aromatische Koolwaterstoffen, PAK</b>			
S Naftaleen	mg/kg ds	<0.050	<0.050
S Fenanthreen	mg/kg ds	<0.050	<0.050
S Anthraceen	mg/kg ds	<0.050	<0.050
S Fluorantheen	mg/kg ds	<0.050	<0.050
S Benzo(a)anthraceen	mg/kg ds	<0.050	<0.050
S Chryseen	mg/kg ds	<0.050	<0.050
S Benzo(k)fluorantheen	mg/kg ds	<0.050	<0.050
S Benzo(a)pyreen	mg/kg ds	<0.050	<0.050
S Benzo(ghi)peryleen	mg/kg ds	<0.050	<0.050
S Indeno(123-cd)pyreen	mg/kg ds	<0.050	<0.050
S PAK VROM (10) (factor 0,7)	mg/kg ds	0.35 <sup>1)</sup>	0.35 <sup>1)</sup>

### Nr. Monsteromschrijving

1	71601 (0-25) 71602 (0-30) 71603 (0-30) 71603 (30-50) 71604 (0-30) 71604 (30-50) 71605 (0-30) 71605 (
2	71601 (60-100) 71601 (100-140) 71602 (55-100) 71602 (100-140)

### Analytico-nr.

7873505  
7873506

Eurofins Analytico B.V.



Q: door RvA geaccrediteerde verrichting  
A: AP04 erkende verrichting  
S: AS 3000 erkende verrichting

Dit certificaat mag uitsluitend in zijn geheel worden gereproduceerd.

Akkoord  
Pr.coörd.

VA

Gildeweg 44-46  
3771 NB Barneveld  
P.O. Box 459  
3770 AL Barneveld NL

Tel. +31 (0)34 242 63 00  
Fax +31 (0)34 242 63 99  
E-mail info-env@eurofins.nl  
Site www.eurofins.nl

BNP Paribas S.A. 227 9245 25  
VAT/BTW No. NL 8043.14.883.B01  
KvK No. 09088623  
IBAN: NL71BNP0227924525  
BIC: BNPANL2A

Eurofins Analytico B.V. is ISO 14001: 2004 gecertificeerd door TÜV en erkend door het Vlaamse Gewest (OVAM en Dep. LNE), het Brusselse Gewest (BIM), het Waalse Gewest (DGRNE-OWD) en door de overheden van Frankrijk en Luxemburg (MEV).



**Bijlage (A) met deelmonsterinformatie behorende bij analysecertificaat 2013149227/1**

Pagina 1/1

Analytico-nr.	Boornr	Omschrijving	Van	Tot	Barcode	Monsteromschrijving
7873505	71601	1	0	25	0531402806	71601 (0-25) 71602 (0-30) 71603 (0-30)
7873505	71602	1	0	30	0531402811	
7873505	71603	1	0	30	0531402813	
7873505	71604	1	0	30	0531402818	
7873505	71605	1	0	30	0531402816	
7873505	71606	1	0	30	0531402820	
7873505	71603	2	30	50	0531402815	
7873505	71604	2	30	50	0531402819	
7873505	71605	2	30	50	0531402817	
7873505	71606	2	30	50	0530169788	
7873506	71601	3	60	100	0531402807	71601 (60-100) 71601 (100-140)
7873506	71602	3	55	100	0531402810	
7873506	71601	4	100	140	0531402812	
7873506	71602	4	100	140	0531402814	



**Eurofins Analytico B.V.**

Gildeweg 44-46  
 3771 NB Barneveld  
 P.O. Box 459  
 3770 AL Barneveld NL  
 Tel. +31 (0)34 242 63 00  
 Fax +31 (0)34 242 63 99  
 E-mail info-env@eurofins.nl  
 Site www.eurofins.nl

BNP Paribas S.A. 227 9245 25  
 VAT/BTW No. NL 8043.14.883.B01  
 KvK No. 09088623  
 IBAN: NL71BNPA0227924525  
 BIC: BNPANL2A

Eurofins Analytico B.V. is ISO 14001: 2004 gecertificeerd door TÜV en erkend door het Vlaamse Gewest (OVAM en Dep. LNE), het Brusselse Gewest (BIM), het Waalse Gewest (DGRNE-OWD) en door de overheden van Frankrijk en Luxemburg (MEV).

**Bijlage (B) met opmerkingen behorende bij analysecertificaat 2013149227/1**

Pagina 1/1

**Opmerking 1)**De toetswaarde van de som is gelijk aan de sommatie van  $0,7 \cdot RG$ **Eurofins Analytico B.V.**

Gildeweg 44-46      Tel. +31 (0)34 242 63 00  
3771 NB Barneveld      Fax +31 (0)34 242 63 99  
P.O. Box 459      E-mail info-env@eurofins.nl  
3770 AL Barneveld NL      Site www.eurofins.nl

BNP Paribas S.A. 227 9245 25  
VAT/BTW No. NL 8043.14.883.B01  
KvK No. 09088623  
IBAN: NL71BNPA0227924525  
BIC: BNPANL2A

Eurofins Analytico B.V. is ISO 14001: 2004 gecertificeerd door TÜV en erkend door het Vlaamse Gewest (OVAM en Dep. LNE), het Brusselse Gewest (BIM), het Waalse Gewest (DGRNE-OWD) en door de overheden van Frankrijk en Luxemburg (MEV).



**Bijlage (C) met methodeverwijzingen behorende bij analysecertificaat 2013149227/1**

Pagina 1/1

Analyse	Methode	Techniek	Referentiemethode
Cryogeen malen AS3000	W0106	Voorbehandeling	Cf. AS3000
Droge Stof	W0104	Gravimetrie	Cf. pb 3010-2 en Gw. NEN-ISO 11465
Organische stof (gloeirest)	W0109	Gravimetrie	Cf. pb 3010-3 en cf. NEN 5754
Lutum (fractie < 2 $\mu$ m)	W0171	Sedimentatie	Cf. pb 3010-4 en cf. NEN 5753
Barium (Ba)	W0423	ICP-MS	Cf. pb 3010-5 en cf. NEN-EN-ISO 17294-2
Cadmium (Cd)	W0423	ICP-MS	Cf. pb 3010-5 en cf. NEN-EN-ISO 17294-2
Kobalt (Co)	W0423	ICP-MS	Cf. pb 3010-5 en cf. NEN-EN-ISO 17294-2
Koper (Cu)	W0423	ICP-MS	Cf. pb 3010-5 en cf. NEN-EN-ISO 17294-2
Kwik (Hg)	W0423	ICP-MS	Cf. pb 3010-5 en cf. NEN-EN-ISO 17294-2
Molybdeen (Mo)	W0423	ICP-MS	Cf. pb 3010-5 en cf. NEN-EN-ISO 17294-2
Nikkel (Ni)	W0423	ICP-MS	Cf. pb 3010-5 en cf. NEN-EN-ISO 17294-2
Lood (Pb)	W0423	ICP-MS	Cf. pb 3010-5 en cf. NEN-EN-ISO 17294-2
Zink (Zn)	W0423	ICP-MS	Cf. pb 3010-5 en cf. NEN-EN-ISO 17294-2
Minerale Olie (GC) (C10 - C40)	W0202	GC-FID	Cf. pb 3010-7 en cf. NEN 6978
PCB (7)	W0271	GC-MS	Cf. pb 3010-8 en gw. NEN 6980
PAK som AS3000/AP04	W0271	GC-MS	Cf. pb. 3010-6 en gw. NEN-ISO 18287
PAK (10 VROM)	W0271	GC-MS	Cf. pb. 3010-6 en gw. NEN-ISO 18287

**Eurofins Analytico B.V.**

Gildeweg 44-46  
3771 NB Barneveld  
P.O. Box 459  
3770 AL Barneveld NL

Tel. +31 (0)34 242 63 00  
Fax +31 (0)34 242 63 99  
E-mail [info-env@eurofins.nl](mailto:info-env@eurofins.nl)  
Site [www.eurofins.nl](http://www.eurofins.nl)

BNP Paribas S.A. 227 9245 25  
VAT/BTW No. NL 8043.14.883.B01  
KvK No. 09088623  
IBAN: NL71BNPA0227924525  
BIC: BNPANL2A

Eurofins Analytico B.V. is ISO 14001: 2004 gecertificeerd door TÜV en erkend door het Vlaamse Gewest (OVAM en Dep. LNE), het Brusselse Gewest (BIM), het Waalse Gewest (DGRNE-OWD) en door de overheden van Frankrijk en Luxemburg (MEV).



Arcadis Assen  
T.a.v. Mw. M. de Lange  
Postbus 63  
9400 AB ASSEN

## Analyscertificaat

Datum: 26-11-2013

Hierbij ontvangt u de resultaten van het navolgende laboratoriumonderzoek.

Certificaatnummer/Versie	2013149262/1
Uw project/verslagnummer	716
Uw projectnaam	
Uw ordernummer	B02032.000377
Monster(s) ontvangen	21-11-2013

Dit certificaat mag uitsluitend in zijn geheel worden gereproduceerd.

De grondmonsters worden tot 6 weken na datum ontvangst bewaard en watermonsters tot 2 weken na datum ontvangst. Zonder tegenbericht worden de monsters nadien afgevoerd.

Indien de monsters langer bewaard dienen te blijven verzoeken wij U dit exemplaar uiterlijk 1 week voor afloop van de standaardbewaarperiode ondertekend aan ons te retourneren. Voor de kosten van het langer bewaren van monsters verwijzen wij naar de prijslijst.

Bewaren tot:

Datum:

Naam:

Handtekening:

Wij vertrouwen erop uw opdracht hiermee naar verwachting te hebben uitgevoerd, mocht U naar aanleiding van dit analysecertificaat nog vragen hebben verzoeken wij U contact op te nemen met de afdeling Verkoop en Advies.

Met vriendelijke groet,

Eurofins Analytico B.V.



Ing. A. Veldhuizen  
Technical Manager

Eurofins Analytico B.V.

Gildeweg 44-46  
3771 NB Barneveld  
P.O. Box 459  
3770 AL Barneveld NL

Tel. +31 (0)34 242 63 00  
Fax +31 (0)34 242 63 99  
E-mail [info-env@eurofins.nl](mailto:info-env@eurofins.nl)  
Site [www.eurofins.nl](http://www.eurofins.nl)

BNP Paribas S.A. 227 9245 25  
VAT/BTW No. NL 8043.14.883.B01  
KvK No. 09088623  
IBAN: NL71BNPA0227924525  
BIC: BNPANL2A

Eurofins Analytico B.V. is ISO 14001: 2004 gecertificeerd door TÜV en erkend door het Vlaamse Gewest (OVAM en Dep. LNE), het Brusselse Gewest (BIM), het Waalse Gewest (DGRNE-OWD)

**Analysecertificaat**

Uw project/verslagnummer	716	Certificaatnummer/Versie	2013149262/1
Uw projectnaam		Startdatum	21-11-2013
Uw ordernummer	B02032.000377	Rapportagedatum	26-11-2013/08:35
Datum monstername	18-11-2013	Bijlage	A, B, C
Monsternemer	jan uitham	Pagina	1/2
Monstermatrix	Grond; Waterbodem (AS3000)		
Projectcode	2794 - Arcadis - TenneT Noord-West 380 kV		

Analyse	Eenheid	1	2
<b>Bodemkundige analyses</b>			
S Droge stof	% (m/m)	46.7	14.0
S Organische stof	% (m/m) ds	3.8	<0.7
S Gloeirest	% (m/m) ds	94.5	95.0
S Korrelgrootte < 2 µm	% (m/m) ds	24.1	81.0
<b>Metalen</b>			
S Barium (Ba)	mg/kg ds	21	67
S Cadmium (Cd)	mg/kg ds	<0.20	0.47
S Kobalt (Co)	mg/kg ds	4.7	16
S Koper (Cu)	mg/kg ds	5.1	15
S Kwik (Hg)	mg/kg ds	<0.050	0.10
S Molybdeen (Mo)	mg/kg ds	<1.5	2.5
S Nikkel (Ni)	mg/kg ds	13	50
S Lood (Pb)	mg/kg ds	11	39
S Zink (Zn)	mg/kg ds	41	130
<b>Minerale olie</b>			
Minerale olie (C10-C12)	mg/kg ds	<3.0	<15
Minerale olie (C12-C16)	mg/kg ds	<5.0	<25
Minerale olie (C16-C21)	mg/kg ds	8.9	28
Minerale olie (C21-C30)	mg/kg ds	13	<55
Minerale olie (C30-C35)	mg/kg ds	7.8	46
Minerale olie (C35-C40)	mg/kg ds	<6.0	<30
S Minerale olie totaal (C10-C40)	mg/kg ds	39	<180
Chromatogram olie (GC)		Zie bijl.	
<b>Polychloorbifenylen, PCB</b>			
S PCB 28	mg/kg ds	<0.0010	<0.0010
S PCB 52	mg/kg ds	<0.0010	<0.0010
S PCB 101	mg/kg ds	<0.0010	<0.0010
S PCB 118	mg/kg ds	<0.0010	<0.0010
S PCB 138	mg/kg ds	<0.0010	<0.0010

<b>Nr. Monsteromschrijving</b>	
1	716002bs (60-110)
2	716003bs (10-15)

**Analytico-nr.**  
7873594  
7873595

Q: door RvA geaccrediteerde verrichting  
A: AP04 erkende verrichting  
S: AS 3000 erkende verrichting

Dit certificaat mag uitsluitend in zijn geheel worden gereproduceerd.

Eurofins Analytico B.V.

Gildeweg 44-46  
3771 NB Barneveld  
P.O. Box 459  
3770 AL Barneveld NL  
Tel. +31 (0)34 242 63 00  
Fax +31 (0)34 242 63 99  
E-mail info-env@eurofins.nl  
Site www.eurofins.nl

BNP Paribas S.A. 227 9245 25  
VAT/BTW No. NL 8043.14.883.B01  
KvK No. 09088623  
IBAN: NL71BNPA0227924525  
BIC: BNPANL2A

Eurofins Analytico B.V. is ISO 14001: 2004 gecertificeerd door TÜV en erkend door het Vlaamse Gewest (OVAM en Dep. LNE), het Brusselse Gewest (BIM), het Waalse Gewest (DGRNE-OWD) en door de overheden van Frankrijk en Luxemburg (MEV).



**TESTEN**  
RvA LO10

## Analysecertificaat

Uw project/verslagnummer	716	Certificaatnummer/Versie	2013149262/1
Uw projectnaam		Startdatum	21-11-2013
Uw ordernummer	B02032.000377	Rapportagedatum	26-11-2013/08:35
Datum monstername	18-11-2013	Bijlage	A, B, C
Monsternemer	jan uitham	Pagina	2/2
Monstermatrix	Grond; Waterbodem (AS3000)		
Projectcode	2794 - Arcadis - TenneT Noord-West 380 kV		

Analyse	Eenheid	1	2
S PCB 153	mg/kg ds	<0.0010	<0.0010
S PCB 180	mg/kg ds	<0.0010	<0.0010
S PCB (som 7) (factor 0,7)	mg/kg ds	0.0049 <sup>1)</sup>	0.0049 <sup>1)</sup>
<b>Polycyclische Aromatische Koolwaterstoffen, PAK</b>			
S Naftaleen	mg/kg ds	0.058	0.13
S Fenanthreen	mg/kg ds	<0.050	<0.050
S Anthraceen	mg/kg ds	<0.050	<0.050
S Fluorantheen	mg/kg ds	<0.050	0.17
S Benzo(a)anthraceen	mg/kg ds	<0.050	<0.050
S Chryseen	mg/kg ds	<0.050	0.14
S Benzo(k)fluorantheen	mg/kg ds	<0.050	0.069
S Benzo(a)pyreen	mg/kg ds	<0.050	0.10
S Benzo(ghi)peryleen	mg/kg ds	<0.050	0.092
S Indeno(123-cd)pyreen	mg/kg ds	<0.050	0.098
S PAK VROM (10) (factor 0,7)	mg/kg ds	0.37	0.90

### Nr. Monsteromschrijving

- 1 716002bs (60-110)
- 2 716003bs (10-15)

### Analytico-nr.

7873594  
7873595

Eurofins Analytico B.V.



Q: door RvA geaccrediteerde verrichting  
A: AP04 erkende verrichting  
S: AS 3000 erkende verrichting

Dit certificaat mag uitsluitend in zijn geheel worden gereproduceerd.

**Akkoord  
Pr.coörd.**



Gildeweg 44-46  
3771 NB Barneveld  
P.O. Box 459  
3770 AL Barneveld NL

Tel. +31 (0)34 242 63 00  
Fax +31 (0)34 242 63 99  
E-mail info-env@eurofins.nl  
Site www.eurofins.nl

BNP Paribas S.A. 227 9245 25  
VAT/BTW No. NL 8043.14.883.B01  
KvK No. 09088623  
IBAN: NL71BNP0227924525  
BIC: BNPANL2A

Eurofins Analytico B.V. is ISO 14001: 2004 gecertificeerd door TÜV en erkend door het Vlaamse Gewest (OVAM en Dep. LNE), het Brusselse Gewest (BIM), het Waalse Gewest (DGRNE-OWD) en door de overheden van Frankrijk en Luxemburg (MEV).

**Bijlage (A) met deelmonsterinformatie behorende bij analysecertificaat 2013149262/1**

Pagina 1/1

<b>Analytico-nr.</b>	<b>Boornr</b>	<b>Omschrijving</b>	<b>Van</b>	<b>Tot</b>	<b>Barcode</b>	<b>Monsteromschrijving</b>
7873594	716002bs	1	60	110	0531059147	716002bs (60-110)
7873595	716003bs	1	10	15	0531059151	716003bs (10-15)



**Eurofins Analytico B.V.**

Gildeweg 44-46  
3771 NB Barneveld  
P.O. Box 459  
3770 AL Barneveld NL

Tel. +31 (0)34 242 63 00  
Fax +31 (0)34 242 63 99  
E-mail [info-env@eurofins.nl](mailto:info-env@eurofins.nl)  
Site [www.eurofins.nl](http://www.eurofins.nl)

BNP Paribas S.A. 227 9245 25  
VRT/BTW No. NL 8043.14.883.B01  
KvK No. 09088623  
IBAN: NL71BNPA0227924525  
BIC: BNPANL2A

Eurofins Analytico B.V. is ISO 14001: 2004 gecertificeerd door TÜV en erkend door het Vlaamse Gewest (OVAM en Dep. LNE), het Brusselse Gewest (BIM), het Waalse Gewest (DGRNE-OWD) en door de overheden van Frankrijk en Luxemburg (MEV).

**Bijlage (B) met opmerkingen behorende bij analysecertificaat 2013149262/1**

Pagina 1/1

**Opmerking 1)**De toetswaarde van de som is gelijk aan de sommatie van  $0,7 \cdot RG$ **Eurofins Analytico B.V.**

Gildeweg 44-46      Tel. +31 (0)34 242 63 00  
3771 NB Barneveld      Fax +31 (0)34 242 63 99  
P.O. Box 459      E-mail info-env@eurofins.nl  
3770 AL Barneveld NL      Site www.eurofins.nl

BNP Paribas S.A. 227 9245 25  
VAT/BTW No. NL 8043.14.883.B01  
KvK No. 09088623  
IBAN: NL71BNPA0227924525  
BIC: BNPANL2A

Eurofins Analytico B.V. is ISO 14001: 2004 gecertificeerd door TÜV en erkend door het Vlaamse Gewest (OVAM en Dep. LNE), het Brusselse Gewest (BIM), het Waalse Gewest (DGRNE-OWD) en door de overheden van Frankrijk en Luxemburg (MEV).

**Bijlage (C) met methodeverwijzingen behorende bij analysecertificaat 2013149262/1**

Pagina 1/1

Analyse	Methode	Techniek	Referentiemethode
Droge Stof	W0104	Gravimetrie	Cf. pb 3210-1 en cf. NEN-EN 12880
Organische stof (gloeirest)	W0109	ICP-AES	Cf. 3210-2a/b en cf. NEN 5754/EN 12879
Lutum (fractie < 2 $\mu$ m) (sedimentatie)	W0173	Sedimentatie	Cf. pb 3210-3 en cf. NEN 5753
Barium (Ba)	W0423	ICP-MS	Cf. NEN-EN-ISO 17294-2
Cadmium (Cd)	W0423	ICP-MS	Cf. pb 3210-4/3250-1 & NEN-EN-ISO 17294-2
Kobalt (Co)	W0423	ICP-MS	Cf. pb 3210-4/3250-1 & NEN-EN-ISO 17294-2
Koper (Cu)	W0423	ICP-MS	Cf. pb 3210-4/3250-1 & NEN-EN-ISO 17294-2
Kwik (Hg)	W0423	ICP-MS	Cf. pb 3210-4/3250-1 & NEN-EN-ISO 17294-2
Molybdeen (Mo)	W0423	ICP-MS	Cf. pb 3210-4/3250-1 & NEN-EN-ISO 17294-2
Nikkel (Ni)	W0423	ICP-MS	Cf. pb 3210-4/3250-1 & NEN-EN-ISO 17294-2
Lood (Pb)	W0423	ICP-MS	Cf. pb 3210-4/3250-1 & NEN-EN-ISO 17294-2
Zink (Zn)	W0423	ICP-MS	Cf. pb 3210-4/3250-1 & NEN-EN-ISO 17294-2
Minerale Olie (GC) (C10 - C40)	W0202	GC-FID	Cf. pb 3210-6 en cf. NEN 6978
Chromatogram M0 (GC)	W0202	GC-FID	Eigen methode
PCB (7)	W0271	GC-MS	Cf. pb. 3210-7 & gw. NEN 6980
PAK (10 VROM)	W0271	GC-MS	Cf. pb. 3210-5 & gw. NEN-ISO 18287
PAK som AS3000/AP04	W0271	GC-MS	gw. NEN-ISO 18287

**Eurofins Analytico B.V.**

Gildeweg 44-46  
3771 NB Barneveld  
P.O. Box 459  
3770 AL Barneveld NL


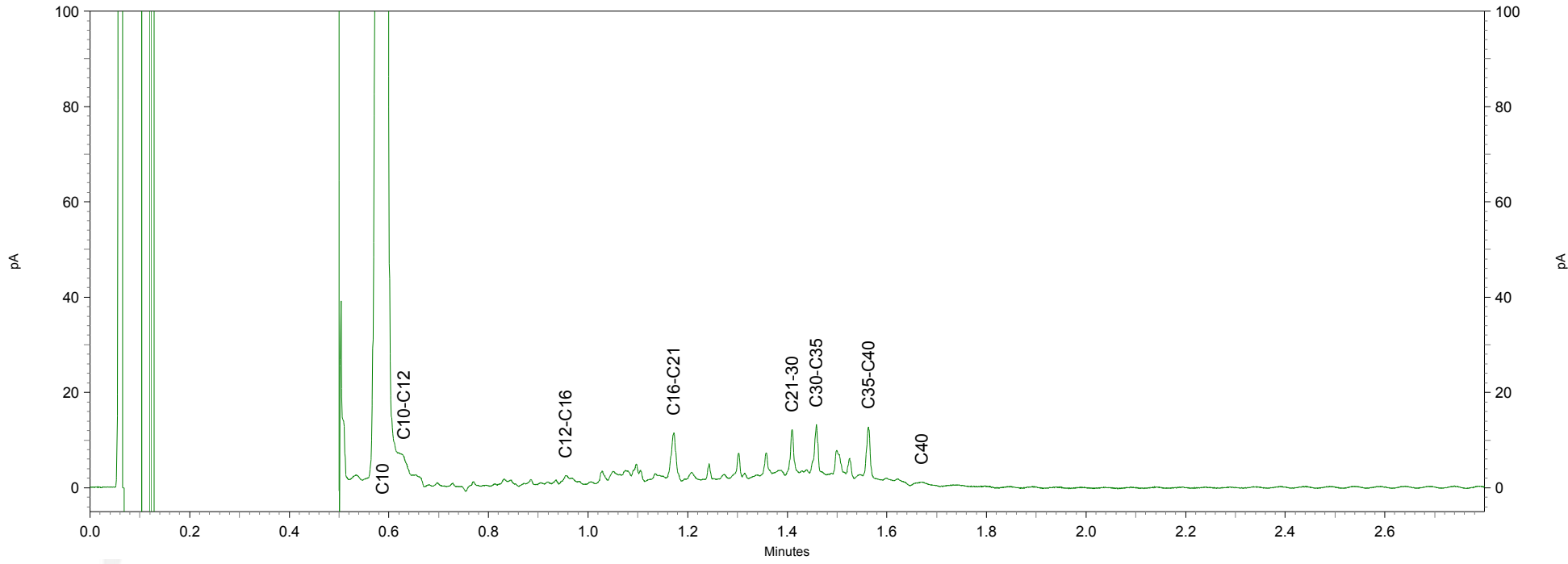
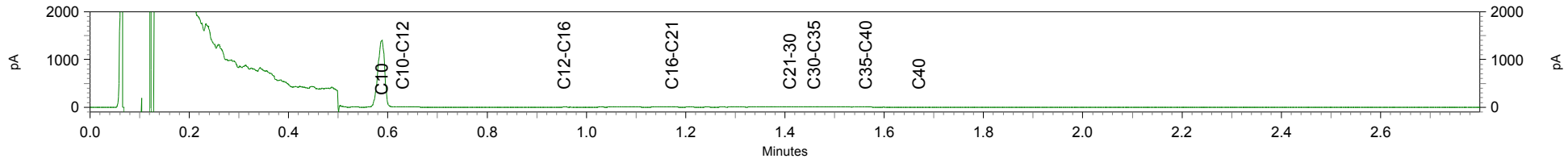
Tel. +31 (0)34 242 63 00  
Fax +31 (0)34 242 63 99  
E-mail [info-env@eurofins.nl](mailto:info-env@eurofins.nl)  
Site [www.eurofins.nl](http://www.eurofins.nl)

BNP Paribas S.A. 227 9245 25  
VAT/BTW No. NL 8043.14.883.B01  
KvK No. 09088623  
IBAN: NL71BNP0227924525  
BIC: BNPANL2A

Eurofins Analytico B.V. is ISO 14001: 2004 gecertificeerd door TÜV en erkend door het Vlaamse Gewest (OVAM en Dep. LNE), het Brusselse Gewest (BIM), het Waalse Gewest (DGRNE-OWD) en door de overheden van Frankrijk en Luxemburg (MEV).

# Chromatogram TPH/ Mineral Oil

Sample ID.: 7873594  
Certificate no.: 2013149262  
Sample description.: 716002bs (60-110)





Arcadis Assen  
T.a.v. Mw. M. de Lange  
Postbus 63  
9400 AB ASSEN

## Analyscertificaat

Datum: 02-12-2013

Hierbij ontvangt u de resultaten van het navolgende laboratoriumonderzoek.

Certificaatnummer/Versie	2013151354/1
Uw project/verslagnummer	716
Uw projectnaam	
Uw ordernummer	B02032.000377
Monster(s) ontvangen	26-11-2013

Dit certificaat mag uitsluitend in zijn geheel worden gereproduceerd.

De grondmonsters worden tot 6 weken na datum ontvangst bewaard en watermonsters tot 2 weken na datum ontvangst. Zonder tegenbericht worden de monsters nadien afgevoerd.

Indien de monsters langer bewaard dienen te blijven verzoeken wij U dit exemplaar uiterlijk 1 week voor afloop van de standaardbewaarperiode ondertekend aan ons te retourneren. Voor de kosten van het langer bewaren van monsters verwijzen wij naar de prijslijst.

Bewaren tot:

Datum:

Naam:

Handtekening:

Wij vertrouwen erop uw opdracht hiermee naar verwachting te hebben uitgevoerd, mocht U naar aanleiding van dit analysecertificaat nog vragen hebben verzoeken wij U contact op te nemen met de afdeling Verkoop en Advies.

Met vriendelijke groet,

Eurofins Analytico B.V.



Ing. A. Veldhuizen  
Technical Manager

### Eurofins Analytico B.V.

Gildeweg 44-46  
3771 NB Barneveld  
P.O. Box 459  
3770 AL Barneveld NL

Tel. +31 (0)34 242 63 00  
Fax +31 (0)34 242 63 99  
E-mail [info-env@eurofins.nl](mailto:info-env@eurofins.nl)  
Site [www.eurofins.nl](http://www.eurofins.nl)

BNP Paribas S.A. 227 9245 25  
VAT/BTW No. NL 8043.14.883.B01  
KvK No. 09088623  
IBAN: NL71BNPA0227924525  
BIC: BNPANL2A

Eurofins Analytico B.V. is ISO 14001: 2004 gecertificeerd door TÜV en erkend door het Vlaamse Gewest (OVAM en Dep. LNE), het Brusselse Gewest (BIM), het Waalse Gewest (DGRNE-OWD)

## Analysecertificaat

Uw project/verslagnummer	716	Certificaatnummer/Versie	2013151354/1
Uw projectnaam		Startdatum	27-11-2013
Uw ordernummer	B02032.000377	Rapportagedatum	02-12-2013/18:14
Datum monstername	26-11-2013	Bijlage	A, B, C
Monsternemer	j.uitham	Pagina	1/2
Monstermatrix	Water; Water (AS3000)		
Projectcode	2794 - Arcadis - TenneT Noord-West 380 kV		

Analyse	Eenheid	1
<b>Metalen</b>		
S Barium (Ba)	µg/L	180
S Cadmium (Cd)	µg/L	<0.20
S Kobalt (Co)	µg/L	<2.0
S Koper (Cu)	µg/L	3.0
S Kwik (Hg)	µg/L	<0.050
S Molybdeen (Mo)	µg/L	<2.0
S Nikkel (Ni)	µg/L	4.3
S Lood (Pb)	µg/L	<2.0
S Zink (Zn)	µg/L	36
<b>Vluchtige Aromatische Koolwaterstoffen</b>		
S Benzeen	µg/L	<0.20
S Toluene	µg/L	<0.20
S Ethylbenzeen	µg/L	<0.20
S o-Xyleen	µg/L	<0.10
S m, p-Xyleen	µg/L	<0.20
S Xylenen (som) factor 0,7	µg/L	0.21 <sup>1)</sup>
BTEX (som)	µg/L	<0.90
S Naftaleen	µg/L	<0.020
S Styreen	µg/L	<0.20
<b>Vluchtige organische halogeenkoolwaterstoffen</b>		
S Dichloormethaan	µg/L	<0.20
S Trichloormethaan	µg/L	<0.20
S Tetrachloormethaan	µg/L	<0.10
S Trichlooretheen	µg/L	<0.20
S Tetrachlooretheen	µg/L	<0.10
S 1,1-Dichloorethaan	µg/L	<0.20
S 1,2-Dichloorethaan	µg/L	<0.20
S 1,1,1-Trichloorethaan	µg/L	<0.10
S 1,1,2-Trichloorethaan	µg/L	<0.10
S cis 1,2-Dichlooretheen	µg/L	<0.10

Nr. **Monsteromschrijving**  
1 71601 (250-350)

Analytico-nr.  
7880851

Q: door RvA geaccrediteerde verrichting  
A: AP04 erkende verrichting  
S: AS 3000 erkende verrichting

Dit certificaat mag uitsluitend in zijn geheel worden gereproduceerd.

Eurofins Analytico B.V.

Gildeweg 44-46  
3771 NB Barneveld  
P.O. Box 459  
3770 AL Barneveld NL  
Tel. +31 (0)34 242 63 00  
Fax +31 (0)34 242 63 99  
E-mail info-env@eurofins.nl  
Site www.eurofins.nl

BNP Paribas S.A. 227 9245 25  
VAT/BTW No. NL 8043.14.883.B01  
KvK No. 09088623  
IBAN: NL71BNPA0227924525  
BIC: BNPANL2A

Eurofins Analytico B.V. is ISO 14001: 2004 gecertificeerd door TÜV en erkend door het Vlaamse Gewest (OVAM en Dep. LNE), het Brusselse Gewest (BIM), het Waalse Gewest (DGRNE-OWD) en door de overheden van Frankrijk en Luxemburg (MEV).



## Analysecertificaat

Uw project/verslagnummer	716	Certificaatnummer/Versie	2013151354/1
Uw projectnaam		Startdatum	27-11-2013
Uw ordernummer	B02032.000377	Rapportagedatum	02-12-2013/18:14
Datum monstername	26-11-2013	Bijlage	A, B, C
Monsternemer	j.uitham	Pagina	2/2
Monstermatrix	Water; Water (AS3000)		
Projectcode	2794 - Arcadis - TenneT Noord-West 380 kV		

Analyse	Eenheid	1
S trans 1,2-Dichlooretheen	µg/L	<0.10
CKW (som)	µg/L	<1.6
S Tribroommethaan	µg/L	<0.20
S Vinylchloride	µg/L	<0.10
S 1,1-Dichlooretheen	µg/L	<0.10
S 1,2-Dichloorethenen (Som) factor 0,7	µg/L	0.14 <sup>1)</sup>
S 1,1-Dichloorpropaan	µg/L	<0.20
S 1,2-Dichloorpropaan	µg/L	<0.20
S 1,3-Dichloorpropaan	µg/L	<0.20
S Dichloorpropanen som factor 0.7	µg/L	0.42
<b>Minerale olie</b>		
Minerale olie (C10-C12)	µg/L	6.0
Minerale olie (C12-C16)	µg/L	<7.0
Minerale olie (C16-C21)	µg/L	<8.0
Minerale olie (C21-C30)	µg/L	<15
Minerale olie (C30-C35)	µg/L	<8.0
Minerale olie (C35-C40)	µg/L	<8.0
S Minerale olie totaal (C10-C40)	µg/L	<50

Nr. **Monsteromschrijving**  
1 71601 (250-350)

Analytico-nr.  
7880851

Eurofins Analytico B.V.



Q: door RvA geaccrediteerde verrichting  
A: AP04 erkende verrichting  
S: AS 3000 erkende verrichting

Dit certificaat mag uitsluitend in zijn geheel worden gereproduceerd.

Akkoord  
Pr.coörd.



Gildeweg 44-46  
3771 NB Barneveld  
P.O. Box 459  
3770 AL Barneveld NL  
Tel. +31 (0)34 242 63 00  
Fax +31 (0)34 242 63 99  
E-mail info-env@eurofins.nl  
Site www.eurofins.nl

BNP Paribas S.A. 227 9245 25  
VAT/BTW No. NL 8043.14.883.B01  
KvK No. 09088623  
IBAN: NL71BNP0227924525  
BIC: BNPANL2A

Eurofins Analytico B.V. is ISO 14001: 2004 gecertificeerd door TÜV en erkend door het Vlaamse Gewest (OVAM en Dep. LNE), het Brusselse Gewest (BIM), het Waalse Gewest (DGRNE-OWD) en door de overheden van Frankrijk en Luxemburg (MEV).

**Bijlage (A) met deelmonsterinformatie behorende bij analysecertificaat 2013151354/1**

Pagina 1/1

<b>Analytico-nr.</b>	<b>Boornr</b>	<b>Omschrijving</b>	<b>Van</b>	<b>Tot</b>	<b>Barcode</b>	<b>Monsteromschrijving</b>
7880851	71601	1	250	350	0680024434	71601 (250-350)
7880851	71601	2	250	350	0700611851	



**Eurofins Analytico B.V.**

Gildeweg 44-46  
3771 NB Barneveld  
P.O. Box 459  
3770 AL Barneveld NL  
Tel. +31 (0)34 242 63 00  
Fax +31 (0)34 242 63 99  
E-mail [info-env@eurofins.nl](mailto:info-env@eurofins.nl)  
Site [www.eurofins.nl](http://www.eurofins.nl)

BNP Paribas S.A. 227 9245 25  
VRT/BTW No. NL 8043.14.883.B01  
KvK No. 09088623  
IBAN: NL71BNPA0227924525  
BIC: BNPANL2A

Eurofins Analytico B.V. is ISO 14001: 2004 gecertificeerd door TÜV en erkend door het Vlaamse Gewest (OVAM en Dep. LNE), het Brusselse Gewest (BIM), het Waalse Gewest (DGRNE-OWD) en door de overheden van Frankrijk en Luxemburg (MEV).

**Bijlage (B) met opmerkingen behorende bij analysecertificaat 2013151354/1**

Pagina 1/1

**Opmerking 1)**De toetswaarde van de som is gelijk aan de sommatie van  $0,7 \cdot RG$ **Eurofins Analytico B.V.**

Gildeweg 44-46      Tel. +31 (0)34 242 63 00  
3771 NB Barneveld      Fax +31 (0)34 242 63 99  
P.O. Box 459      E-mail [info-env@eurofins.nl](mailto:info-env@eurofins.nl)  
3770 AL Barneveld NL      Site [www.eurofins.nl](http://www.eurofins.nl)

BNP Paribas S.A. 227 9245 25  
VAT/BTW No. NL 8043.14.883.B01  
KvK No. 09088623  
IBAN: NL71BNPA0227924525  
BIC: BNPANL2A

Eurofins Analytico B.V. is ISO 14001: 2004 gecertificeerd door TÜV en erkend door het Vlaamse Gewest (OVAM en Dep. LNE), het Brusselse Gewest (BIM), het Waalse Gewest (DGRNE-OWD) en door de overheden van Frankrijk en Luxemburg (MEV).

**Bijlage (C) met methodeverwijzingen behorende bij analysecertificaat 2013151354/1**

Pagina 1/1

Analyse	Methode	Techniek	Referentiemethode
Aromaten (BTEXN)	W0254	HS-GC-MS	Cf. pb 3130-1
Barium (Ba)	W0421	ICP-MS	Cf. pb 3110-3 en cf. NEN-EN-ISO 17294-2
Cadmium (Cd)	W0421	ICP-MS	Cf. pb 3110-3 en cf. NEN-EN-ISO 17294-2
Cobalt (Co)	W0421	ICP-MS	Cf. pb 3110-3 en cf. NEN-EN-ISO 17294-2
Koper (Cu)	W0421	ICP-MS	Cf. pb 3110-3 en cf. NEN-EN-ISO 17294-2
Kwik (Hg)	W0421	ICP-MS	Cf. pb 3110-3 en cf. NEN-EN-ISO 17294-2
Molybdeen (Mo)	W0421	ICP-MS	Cf. pb 3110-3 en cf. NEN-EN-ISO 17294-2
Nikkel (Ni)	W0421	ICP-MS	Cf. pb 3110-3 en cf. NEN-EN-ISO 17294-2
Lood (Pb)	W0421	ICP-MS	Cf. pb 3110-3 en cf. NEN-EN-ISO 17294-2
Zink (Zn)	W0421	ICP-MS	Cf. pb 3110-3 en cf. NEN-EN-ISO 17294-2
Xylenen som AS3000	W0254	HS-GC-MS	Cf. pb 3130-1
Styreen	W0254	HS-GC-MS	Cf. pb 3130-1
VOC1 (11)	W0254	HS-GC-MS	Cf. pb 3130-1
Tribroommethaan (Bromoform)	W0254	HS-GC-MS	Cf. pb 3130-1
Vinylchloride	W0254	HS-GC-MS	Cf. pb 3130-1
1,1-Dichlooretheen	W0254	HS-GC-MS	Cf. pb 3130-1
DiChlEtheen som AS3000	W0254	HS-GC-MS	Cf. pb 3130-1
1,1-Dichloorpropaan	W0254	HS-GC-MS	Cf. pb 3130-1
1,2-Dichloorpropaan	W0254	HS-GC-MS	Cf. pb 3130-1
1,3-Dichloorpropaan	W0254	HS-GC-MS	Cf. pb 3130-1
DiChlprop. som AS300	W0254	HS-GC-MS	Cf. pb 3130-2 en gw. NEN EN ISO 15680
Minerale olie (GC) (C10 - C40)	W0215	LVI-GC-FID	Cf. pb 3110-5

Eurofins Analytico B.V.

Gildeweg 44-46  
3771 NB Barneveld  
P.O. Box 459  
3770 AL Barneveld NL

Tel. +31 (0)34 242 63 00  
Fax +31 (0)34 242 63 99  
E-mail [info-env@eurofins.nl](mailto:info-env@eurofins.nl)  
Site [www.eurofins.nl](http://www.eurofins.nl)

BNP Paribas S.A. 227 9245 25  
VAT/BTW No. NL 8043.14.883.B01  
KvK No. 09088623  
IBAN: NL71BNPA0227924525  
BIC: BNPANL2A

Eurofins Analytico B.V. is ISO 14001: 2004 gecertificeerd door TÜV en erkend door het Vlaamse Gewest (OVAM en Dep. LNE), het Brusselse Gewest (BIM), het Waalse Gewest (DGRNE-OWD) en door de overheden van Frankrijk en Luxemburg (MEV).

**Toetsing volgens:** Toepassen in oppervlaktewater (Bbk)

**Towabo 4.0.400**

**Datum toetsing:** 28-01-2014

**Meetpunt:** 716002bs (60-110)

**Datum monstername:** 21-11-2013

**Tijd monstername:** 0:00:00

**Beheerder:** ONBEKEND

**X-coördinaat:** 0

**Y-coördinaat:** 0

**Maaiveld t.o.v. NAP (m):** 0

**Compartiment:** Bodem/Sediment

**Laag boven (cm):** 0

**Laag onder (cm):** 0

**Gebruikte standaardisatiemethode:** Bbk

**Gebruikte grootheid voor standaardisatie:**

-als org.stofgehalte : 3,80 %

-als lutumgehalte : 24,10 %

Parameter	hoe.	eenheid	gemeten gehalte	gestand. gehalte	oordeel	melding	% oversch.
<i>METALEN</i>							
cadmium	dg	mg/kg <	0,200	0,169	<=AW	*	-
anorganisch kwik	dg	mg/kg <	0,050	0,037	<=AW	*	-
koper	dg	mg/kg	5,100	5,784	<=AW		-
nikkel	dg	mg/kg	13,000	13,343	<=AW		-
lood	dg	mg/kg	11,000	12,003	<=AW		-
zink	dg	mg/kg	41,000	44,844	<=AW		-
cobalt	dg	mg/kg	4,700	4,835	<=AW		-
molybdeen	dg	mg/kg <	1,500	1,050	<=AW	*	-
<i>PAK</i>							
som PAK 10 (VROM)	dg	mg/kg	0,373	0,373	<=AW		-
<i>OVERIGE STOFFEN</i>							
minerale olie GC	dg	mg/kg	39,000	102,632	<=AW		-
<i>PCB</i>							
PCB-28	dg	ug/kg <	1,000	1,842	A	*	22,81
PCB-52	dg	ug/kg <	1,000	1,842	<=AW	*	-
PCB-101	dg	ug/kg <	1,000	1,842	A	*	22,81
PCB-118	dg	ug/kg <	1,000	1,842	<=AW	*	-
PCB-138	dg	ug/kg <	1,000	1,842	<=AW	*	-
PCB-153	dg	ug/kg <	1,000	1,842	<=AW	*	-
PCB-180	dg	ug/kg <	1,000	1,842	<=AW	*	-
som PCB 7	dg	ug/kg <	7,000	12,895	<=AW	*	-

**Aantal getoetste parameters:** 18

**Eindoordeel:** Vrij toepasbaar

**Meldingen:**

\* Indicatief toetsresultaat

Toetsing volgens: Toepassen in oppervlaktewater (Bbk)

Towabo 4.0.400

Datum toetsing: 28-01-2014

Meetpunt: 716003bs (10-15)

Datum monstername: 21-11-2013

Tijd monstername: 0:00:00

Beheerder: ONBEKEND

X-coördinaat: 0

Y-coördinaat: 0

Maaiveld t.o.v. NAP (m): 0

Compartiment: Bodem/Sediment

Laag boven (cm): 0

Laag onder (cm): 0

Gebruikte standaardisatiemethode: Bbk

**Gebruikte grootheid voor standaardisatie:**

-als org.stofgehalte : 0,49 %

-als lutumgehalte : 81,00 %

Parameter	hoe.	eenheid	gemeten gehalte	gestand. gehalte	oordeel	melding	% oversch.
<i>METALEN</i>							
cadmium	dg	mg/kg	0,470	0,378	<=AW		-
anorganisch kwik	dg	mg/kg	0,100	0,063	<=AW		-
koper	dg	mg/kg	15,000	8,451	<=AW		-
nikkel	dg	mg/kg	50,000	19,231	<=AW		-
lood	dg	mg/kg	39,000	25,211	<=AW		-
zink	dg	mg/kg	130,000	61,961	<=AW		-
cobalt	dg	mg/kg	16,000	5,835	<=AW		-
molybdeen	dg	mg/kg	2,500	2,500	A		66,67
<i>PAK</i>							
som PAK 10 (VROM)	dg	mg/kg	0,904	0,904	<=AW		-
<i>OVERIGE STOFFEN</i>							
minerale olie GC	dg	mg/kg <	180,000	630,000	A		231,58
<i>PCB</i>							
PCB-28	dg	ug/kg <	1,000	3,500	A	*	133,33
PCB-52	dg	ug/kg <	1,000	3,500	A	*	75,00
PCB-101	dg	ug/kg <	1,000	3,500	A	*	133,33
PCB-118	dg	ug/kg <	1,000	3,500	<=AW	*	-
PCB-138	dg	ug/kg <	1,000	3,500	<=AW	*	-
PCB-153	dg	ug/kg <	1,000	3,500	<=AW	*	-
PCB-180	dg	ug/kg <	1,000	3,500	A	*	40,00
som PCB 7	dg	ug/kg <	7,000	24,500	A	*	22,50

Aantal getoetste parameters: 18

Eindoordeel: Klasse A

**Meldingen:**

\* Indicatief toetsresultaat

De maximale waarde bodemfunctieklasse industrie wordt voor één of meer stoffen overschreden. U dient hier rekening mee te houden

Einde uitvoerverslag



**Toetsing volgens:** Verspreiden op aangrenzend perceel (Bbk) **Towabo 4.0.400**  
**Datum toetsing:** 28-01-2014  
**Meetpunt:** 716002bs (60-110)  
**Datum monstername:** 21-11-2013 **Tijd monstername:** 0:00:00  
**Beheerder:** ONBEKEND  
**X-coördinaat:** 0 **Y-coördinaat:** 0  
**Maaiveld t.o.v. NAP (m):** 0 **Compartiment:** Bodem/Sediment  
**Laag boven (cm):** 0 **Laag onder (cm):** 0

**Gebruikte standaardisatiemethode:** PAF

**Gebruikte grootte voor standaardisatie:**

-als org.stofgehalte : 3,80 %  
 -als lutumgehalte : 24,10 %

Parameter	hoe.	eenheid	gemeten gehalte	gestand. gehalte	oordeel	melding	% oversch.
<i>METALEN</i>							
cadmium	dg	mg/kg <	0,200	0,169	Ja	*	-
cadmium	PAF	% <	0,200	0,000	.		-
anorganisch kwik	PAF	% <	0,050	0,000	.		-
koper	PAF	%	5,100	0,000	.		-
nikkel	PAF	%	13,000	0,000	.		-
lood	PAF	%	11,000	0,000	.		-
zink	PAF	%	41,000	0,000	.		-
barium	PAF	%	21,000	0,000	.		-
cobalt	PAF	%	4,700	0,000	.		-
molybdeen	PAF	% <	1,500	0,000	.		-
<i>PAK</i>							
naftaleen	PAF	%	0,058	0,057	.		-
anthraceen	PAF	% <	0,050	0,008	.		-
fenantreen	PAF	% <	0,050	0,012	.		-
fluorantheen	PAF	% <	0,050	0,001	.		-
benz(a)anthraceen	PAF	% <	0,050	0,000	.		-
chryseen	PAF	% <	0,050	0,000	.		-
benzo(k)fluorantheen	PAF	% <	0,050	0,000	.		-
benzo(a)pyreen	PAF	% <	0,050	0,002	.		-
benzo(ghi)peryleen	PAF	% <	0,050	0,001	.		-
indenopyreen	PAF	% <	0,050	0,004	.		-
<i>OVERIGE STOFFEN</i>							
minerale olie GC	dg	mg/kg	39,000	102,632	Ja		-
<i>PCB</i>							
PCB-28	PAF	% <	0,001	0,000	.		-
PCB-52	PAF	% <	0,001	0,000	.		-
PCB-101	PAF	% <	0,001	0,000	.		-
PCB-118	PAF	% <	0,001	0,000	.		-
PCB-138	PAF	% <	0,001	0,000	.		-
PCB-153	PAF	% <	0,001	0,000	.		-
PCB-180	PAF	% <	0,001	0,000	.		-
<i>MEERSOORTEN POTENTIEEL AANGETASTE FRACTIE (msPAF)</i>							
msPAF metalen	PAF	%	-	0,000	Ja		-
msPAF org.verbindingen	PAF	%	-	1,412	Ja		-

Aantal parameters: 27

Eindoordeel: Verspreidbaar

Meldingen:

\* Indicatief toetsresultaat

Er ontbreken enkele parameters in de somparameter msPAFmet

Er ontbreken enkele parameters in de somparameter msPAForg

Het gemeten gehalte voor de berekening van PAF-waarden wordt weergegeven in de eenheid mg/kg en hoedanigheid dg

**Toetsing volgens:** Verspreiden op aangrenzend perceel (Bbk) **Towabo 4.0.400**  
**Datum toetsing:** 28-01-2014  
**Meetpunt:** 716003bs (10-15)  
**Datum monstername:** 21-11-2013 **Tijd monstername:** 0:00:00  
**Beheerder:** ONBEKEND  
**X-coördinaat:** 0 **Y-coördinaat:** 0  
**Maaiveld t.o.v. NAP (m):** 0 **Compartiment:** Bodem/Sediment  
**Laag boven (cm):** 0 **Laag onder (cm):** 0

**Gebruikte standaardisatiemethode:** PAF

**Gebruikte grootte voor standaardisatie:**

-als org.stofgehalte : 0,49 %  
 -als lutumgehalte : 81,00 %

Parameter	hoe.	eenheid	gemeten gehalte	gestand. gehalte	oordeel	melding	% oversch.
<i>METALEN</i>							
cadmium	dg	mg/kg	0,470	0,378	Ja		-
cadmium	PAF	%	0,470	0,000	.		-
anorganisch kwik	PAF	%	0,100	0,000	.		-
koper	PAF	%	15,000	0,000	.		-
nikkel	PAF	%	50,000	0,338	.		-
lood	PAF	%	39,000	0,000	.		-
zink	PAF	%	130,000	0,000	.		-
barium	PAF	%	67,000	0,000	.		-
cobalt	PAF	%	16,000	1,556	.		-
molybdeen	PAF	%	2,500	0,011	.		-
<i>PAK</i>							
naftaleen	PAF	%	0,130	0,894	.		-
anthraceen	PAF	%	< 0,050	0,036	.		-
fenantreen	PAF	%	< 0,050	0,052	.		-
fluorantheen	PAF	%	0,170	0,168	.		-
benz(a)anthraceen	PAF	%	< 0,050	0,002	.		-
chryseen	PAF	%	0,140	0,066	.		-
benzo(k)fluorantheen	PAF	%	0,069	0,004	.		-
benzo(a)pyreen	PAF	%	0,100	0,097	.		-
benzo(ghi)peryleen	PAF	%	0,092	0,054	.		-
indenopyreen	PAF	%	0,098	0,185	.		-
<i>OVERIGE STOFFEN</i>							
minerale olie GC	dg	mg/kg	< 180,000	630,000	Ja		-
<i>PCB</i>							
PCB-28	PAF	%	< 0,001	0,000	.		-
PCB-52	PAF	%	< 0,001	0,000	.		-
PCB-101	PAF	%	< 0,001	0,000	.		-
PCB-118	PAF	%	< 0,001	0,000	.		-
PCB-138	PAF	%	< 0,001	0,000	.		-
PCB-153	PAF	%	< 0,001	0,000	.		-
PCB-180	PAF	%	< 0,001	0,000	.		-
<i>MEERSOORTEN POTENTIEEL AANGETASTE FRACTIE (msPAF)</i>							
msPAF metalen	PAF	%	-	1,900	Ja		-
msPAF org.verbindingen	PAF	%	-	6,355	Ja		-

Aantal parameters: 27

Eindoordeel: Verspreidbaar

Meldingen:

Er ontbreken enkele parameters in de somparameter msPAFmet  
 Er ontbreken enkele parameters in de somparameter msPAForg  
 Het gemeten gehalte voor de berekening van PAF-waarden wordt weergegeven in de eenheid mg/kg en hoedanigheid dg

Einde uitvoerverslag

**Tabel 1: Aangetoonde gehalten in grond met beoordeling conform de Wet Bodembescherming**

Toetsmonster		MMbg01			MMog01		
Humus (% ds)		2,1			1,0		
Lutum (% ds)		27			21		
Datum van toetsing		28-1-2014			28-1-2014		
Monsterconclusie		Voldoet aan Achtergrondwaarde			Voldoet aan Achtergrondwaarde		
Monstermelding 1							
Monstermelding 2							
Monstermelding 3							
		<b>Meetw</b>	<b>GSSD</b>	<b>Index</b>	<b>Meetw</b>	<b>GSSD</b>	<b>Index</b>
<b>METALEN</b>							
Kobalt [Co]	mg/kg ds	5,6	5,3	-0,06	5,6	6,4	-0,05
Nikkel [Ni]	mg/kg ds	16	15	-0,31	17	19	-0,25
Koper [Cu]	mg/kg ds	<5	<4	-0,24	<5	<4	-0,24
Zink [Zn]	mg/kg ds	47	49	-0,16	38	46	-0,16
Molybdeen [Mo]	mg/kg ds	<1,5	<1,1	-0	<1,5	<1,1	-0
Cadmium [Cd]	mg/kg ds	<0,2	<0,2	-0,03	<0,2	<0,2	-0,03
Barium [Ba]	mg/kg ds	<20	<13 <sup>(6)</sup>		<20	<16 <sup>(6)</sup>	
Kwik [Hg]	mg/kg ds	<0,05	<0,04	-0	<0,05	<0,04	-0
Lood [Pb]	mg/kg ds	15	16	-0,07	10	12	-0,08
<b>PAK</b>							
Pak-totaal (10 van VROM) (0.7 facto)	mg/kg ds	<0,35			<0,35		
Naftaleen	mg/kg ds	<0,05	<0,04		<0,05	<0,04	
Anthraceen	mg/kg ds	<0,05	<0,04		<0,05	<0,04	
Fenantheen	mg/kg ds	<0,05	<0,04		<0,05	<0,04	
Fluorantheen	mg/kg ds	<0,05	<0,04		<0,05	<0,04	
Chryseen	mg/kg ds	<0,05	<0,04		<0,05	<0,04	
Benzo(a)anthraceen	mg/kg ds	<0,05	<0,04		<0,05	<0,04	
Benzo(a)pyreen	mg/kg ds	<0,05	<0,04		<0,05	<0,04	
Benzo(k)fluorantheen	mg/kg ds	<0,05	<0,04		<0,05	<0,04	
Indeno-(1,2,3-c,d)pyreen	mg/kg ds	<0,05	<0,04		<0,05	<0,04	
Benzo(g,h,i)peryleen	mg/kg ds	<0,05	<0,04		<0,05	<0,04	
PAK 10 VROM	mg/kg ds		<0,35	-0,03		<0,35	-0,03
<b>GECHLOREERDE KOOLWATERSTOFFEN</b>							
PCB (7) (som, 0.7 factor)	mg/kg ds	<0,0049			<0,0049		
PCB 28	mg/kg ds	<0,001	<0,003		<0,001	<0,004	
PCB 52	mg/kg ds	<0,001	<0,003		<0,001	<0,004	
PCB 101	mg/kg ds	<0,001	<0,003		<0,001	<0,004	
PCB 118	mg/kg ds	<0,001	<0,003		<0,001	<0,004	
PCB 138	mg/kg ds	<0,001	<0,003		<0,001	<0,004	
PCB 153	mg/kg ds	<0,001	<0,003		<0,001	<0,004	
PCB 180	mg/kg ds	<0,001	<0,003		<0,001	<0,004	
PCB (som 7)	mg/kg ds		<0,023	0		<0,025	0,01
<b>OVERIGE (ORGANISCHE) VERBINDINGEN</b>							
Minerale olie C10 - C12	mg/kg ds	<3	10 <sup>(6)</sup>		<3	11 <sup>(6)</sup>	
Minerale olie C10 - C40	mg/kg ds	<35	<117	-0,02	<35	<123	-0,01
Minerale olie C12 - C16	mg/kg ds	<5	17 <sup>(6)</sup>		<5	18 <sup>(6)</sup>	
Minerale olie C16 - C21	mg/kg ds	5,1	24,3 <sup>(6)</sup>		<5	18 <sup>(6)</sup>	
Minerale olie C21 - C30	mg/kg ds	<11	37 <sup>(6)</sup>		<11	39 <sup>(6)</sup>	
Minerale olie C30 - C35	mg/kg ds	5,6	26,7 <sup>(6)</sup>		<5	18 <sup>(6)</sup>	
Minerale olie C35 - C40	mg/kg ds	<6	20 <sup>(6)</sup>		<6	21 <sup>(6)</sup>	
<b>OVERIG</b>							
Gloeirest	% (m/m) ds	96			97,5		
Droge stof	% m/m	79,5	79,5 <sup>(6)</sup>		74,3	74,3 <sup>(6)</sup>	

----- : Geen toetsnorm aanwezig

<	: kleiner dan de detectielimiet
8,88	: <= Achtergrondwaarde
8,88	: <= Interventiewaarde
8,88	: > Interventiewaarde
6	: Heeft geen normwaarde
#	: verhoogde rapportagegrens
GSSD	: Gestandaardiseerde meetwaarde
Index	: (GSSD - AW) / (I - AW)

**Tabel 2: Normwaarden conform de Wet Bodembescherming**

		AW	I
<b>METALEN</b>			
Cadmium [Cd]	mg/kg ds	0,6	13
Kobalt [Co]	mg/kg ds	15	190
Koper [Cu]	mg/kg ds	40	190
Kwik [Hg]	mg/kg ds	0,15	36
Lood [Pb]	mg/kg ds	50	530
Molybdeen [Mo]	mg/kg ds	1,5	190
Nikkel [Ni]	mg/kg ds	35	100
Zink [Zn]	mg/kg ds	140	720
<b>PAK</b>			
PAK 10 VROM	mg/kg ds	1,5	40
<b>GECHLOREERDE KOOLWATERSTOFFEN</b>			
PCB (som 7)	mg/kg ds	0,02	1
<b>OVERIGE (ORGANISCHE) VERBINDINGEN</b>			
Minerale olie C10 - C40	mg/kg ds	190	5000

Tabel 3: Aangetroffen gehalten in grondwater met beoordeling conform de Wet Bodembescherming

Watermonster		71601-1-1		
Datum		26-11-2013		
Filterdiepte (m -mv)		1,70 - 2,70		
Datum van toetsing		28-1-2014		
Monsterconclusie		Overschrijding Streefwaarde		
Monstermelding 1				
Monstermelding 2				
Monstermelding 3				
		<b>Meetw</b>	<b>GSSD</b>	<b>Index</b>
<b>METALEN</b>				
Kobalt [Co]	µg/l	<2	<1	-0,24
Nikkel [Ni]	µg/l	4,3	4,3	-0,18
Koper [Cu]	µg/l	3	3	-0,2
Zink [Zn]	µg/l	36	36	-0,04
Molybdeen [Mo]	µg/l	<2	<1	-0,01
Cadmium [Cd]	µg/l	<0,2	<0,1	-0,05
Barium [Ba]	µg/l	180	180	0,23
Kwik [Hg]	µg/l	<0,05	<0,04	-0,04
Lood [Pb]	µg/l	<2	<1	-0,23
<b>AROMATISCHE VERBINDINGEN</b>				
BTEX (som)	µg/l	<0,9	0,6 <sup>(6)</sup>	
Xylenen (som, 0.7 factor)	µg/l	<0,21		
Benzeen	µg/l	<0,2	<0,1	-0
Ethylbenzeen	µg/l	<0,2	<0,1	-0,03
Tolueen	µg/l	<0,2	<0,1	-0,01
Xylenen (som)	µg/l		<0,21	0
meta-/para-Xyleen (som)	µg/l	<0,2	<0,1	
ortho-Xyleen	µg/l	<0,1	<0,1	
Styreen (Vinylbenzeen)	µg/l	<0,2	<0,1	-0,02
Som 16 Aromatische oplosmiddelen	µg/l		<0,77 <sup>(2,14)</sup>	
<b>PAK</b>				
Naftaleen	µg/l	<0,02	<0,01	0
PAK 10 VROM	-		<0,00020 <sup>(11)</sup>	
<b>GECHLOREERDE KOOLWATERSTOFFEN</b>				
1,3-Dichloorpropan	µg/l	<0,2	<0,1	
1,1-Dichloorpropan	µg/l	<0,2	<0,1	
1,2-Dichloorethenen (som, 0.7 facto)	µg/l	<0,14		
Dichloorpropanen (0,7 som, 1,1+1,2+)	µg/l	0,42		
Tribroommethaan (bromofom)	µg/l	<0,2	<0,1 <sup>(14)</sup>	
Tetrachloormethaan (Tetra)	µg/l	<0,1	<0,1	0,01
1,1-Dichloorethaan	µg/l	<0,2	<0,1	-0,01
1,2-Dichloorethaan	µg/l	<0,2	<0,1	-0,02
1,2-Dichloorpropan	µg/l	<0,2	<0,1	
1,1,1-Trichloorethaan	µg/l	<0,1	<0,1	0
1,1,2-Trichloorethaan	µg/l	<0,1	<0,1	0
Trichlooretheen (Tri)	µg/l	<0,2	<0,1	-0,05
Tetrachlooretheen (Per)	µg/l	<0,1	<0,1	0
Vinylchloride	µg/l	<0,1	<0,1	0,02
CKW (som)	µg/l	<1,6		
Dichloorpropan	µg/l		<0,42	-0
cis + trans-1,2-Dichlooretheen	µg/l		<0,14	0,01
1,1-Dichlooretheen	µg/l	<0,1	<0,1	0,01
cis-1,2-Dichlooretheen	µg/l	<0,1	<0,1	
trans-1,2-Dichlooretheen	µg/l	<0,1	<0,1	

Watermonster		71601-1-1		
Datum		26-11-2013		
Filterdiepte (m -mv)		1,70 - 2,70		
Datum van toetsing		28-1-2014		
Monsterconclusie		Overschrijding Streefwaarde		
Dichloormethaan	µg/l	<0,2	<0,1	0
Trichloormethaan (Chloroform)	µg/l	<0,2	<0,1	-0,01
<b>OVERIGE (ORGANISCHE) VERBINDINGEN</b>				
Minerale olie C10 - C12	µg/l	6	6 <sup>(6)</sup>	
Minerale olie C10 - C40	µg/l	<50	<35	-0,03
Minerale olie C12 - C16	µg/l	<7	5 <sup>(6)</sup>	
Minerale olie C16 - C21	µg/l	<8	6 <sup>(6)</sup>	
Minerale olie C21 - C30	µg/l	<15	11 <sup>(6)</sup>	
Minerale olie C30 - C35	µg/l	<8	6 <sup>(6)</sup>	
Minerale olie C35 - C40	µg/l	<8	6 <sup>(6)</sup>	

-----	: Geen toetsnorm aanwezig
<	: kleiner dan de detectielimiet
8,88	: <= Streefwaarde
8,88	: > Streefwaarde
8,88	: > Interventiewaarde
11	: Enkele parameters ontbreken in de berekening van de somfractie
14	: Streefwaarde ontbreekt zorgplicht van toepassing
2	: Enkele parameters ontbreken in de som
6	: Heeft geen normwaarde
#	: verhoogde rapportagegrens
GSSD	: Gestandaardiseerde meetwaarde
Index	: (GSSD - S) / (I - S)

Tabel 4: Normwaarden conform de Wet Bodembescherming

		S	S Diep	Indicatief	I
<b>METALEN</b>					
Barium [Ba]	µg/l	50	200		625
Cadmium [Cd]	µg/l	0,4	0,06		6
Kobalt [Co]	µg/l	20	0,7		100
Koper [Cu]	µg/l	15	1,3		75
Kwik [Hg]	µg/l	0,05	0,01		0,3
Lood [Pb]	µg/l	15	1,7		75
Molybdeen [Mo]	µg/l	5	3,6		300
Nikkel [Ni]	µg/l	15	2,1		75
Zink [Zn]	µg/l	65	24		800
<b>AROMATISCHE VERBINDINGEN</b>					
Benzeen	µg/l	0,2			30
Ethylbenzeen	µg/l	4			150
Styreen (Vinylbenzeen)	µg/l	6			300
Tolueen	µg/l	7			1000
Xylenen (som)	µg/l	0,2			70
Som 16 Aromatische oplosmiddelen	µg/l			150	
<b>PAK</b>					
Naftaleen	µg/l	0,01			70
<b>GECHLOREERDE KOOLWATERSTOFFEN</b>					
1,1,1-Trichloorethaan	µg/l	0,01			300
1,1,2-Trichloorethaan	µg/l	0,01			130
1,1-Dichloorethaan	µg/l	7			900

		S	S Diep	Indicatief	I
1,2-Dichloorethaan	µg/l	7			400
Tetrachlooretheen (Per)	µg/l	0,01			40
Tetrachloormethaan (Tetra)	µg/l	0,01			10
Tribroommethaan (bromoform)	µg/l				630
Trichlooretheen (Tri)	µg/l	24			500
Vinylchloride	µg/l	0,01			5
1,1-Dichlooretheen	µg/l	0,01			10
Dichloormethaan	µg/l	0,01			1000
Dichloorpropaan	µg/l	0,8			80
Trichloormethaan (Chloroform)	µg/l	6			400
cis + trans-1,2-Dichlooretheen	µg/l	0,01			20
<b>OVERIGE (ORGANISCHE) VERBINDINGEN</b>					
Minerale olie C10 - C40	µg/l	50			600

## Toetsingskader

### WET BODEMBESCHERMING

Toetsing van de analyseresultaten van grond- en grondwater heeft plaatsgevonden aan de hand van het toetsingskader zoals gedefinieerd in de bijlage 1 van de Circulaire bodemsanering van 1 juli 2013. Onderstaande toetswaarden worden gehanteerd om de mate van bodemverontreiniging weer te geven. De toetswaarden zijn gebaseerd op humaan-toxicologische en ecotoxicologische uitgangspunten (RIVM studies) en beleidsmatige overwegingen (NOBO rapport).

#### § Interventiewaarden (I)

De interventiewaarden bodemsanering geven het concentratieniveau voor verontreinigingen in grond en grondwater aan waarboven ernstige vermindering of dreigende vermindering optreedt van de functionele eigenschappen die de bodem heeft voor mens, plant en dier. Bij gehalten boven de interventiewaarde is mogelijk sprake van (een geval van) ernstige verontreiniging en is er mogelijk een saneringsnoodzaak.

#### § Streefwaarden grondwater (S)

De streefwaarden gelden als referentiewaarden en hebben betrekking op de in de natuur voorkomende achtergrondwaarden in het grondwater of op detectiegrenzen bij stoffen die niet in natuurlijk milieu voorkomen.

#### § Achtergrondwaarden grond (AW2000)

De achtergrondwaarden gelden als referentiewaarden waar relatief onbelaste gebieden (natuur en landbouwgebieden) voor 95 % aan voldoen. Grond die aan de AW2000 voldoet is blijvend geschikt voor alle bodemfuncties (waaronder moestuin, natuur en landbouw).

#### § Tussenwaarde ( $\frac{1}{2}$ (AW2000+I)) resp. ( $\frac{1}{2}$ (S+I))

De tussenwaarde is een grens die aan geeft dat er een nader onderzoek noodzakelijk is.

De gemeten gehalten voor grond zijn voor het lutum en organische stof percentage gecorrigeerd naar de standaardbodem met 25% lutum en 10% organische stof. Hierna is getoetst aan de hierboven genoemde toetswaarden.

### BESLUIT BODEMKWALITEIT

Op toepassing van grond en baggerspecie (op of in de landbodem en in oppervlaktewater en verspreiding van baggerspecie in oppervlaktewater) is het Besluit bodemkwaliteit van toepassing. Daarin kunnen lokale (water)bodembeheerders kiezen tussen generiek en gebiedspecifiek beleid of het overgangsbeleid.

#### Gebiedspecifiek beleid

Met het gebiedspecifiek beleid kunnen lokale landbodem en waterkwaliteitsbeheerders zelf bodemkwaliteitsnormen vaststellen. Als randvoorwaarden geldt dat sprake moet zijn van stand-still op gebiedsniveau. De normen in het gebiedspecifieke kader worden lokale Maximale waarden genoemd.

#### Generiek beleid

Binnen het generieke (landelijke) beleid is het toetsingskader gebaseerd op een klassenindeling voor kwaliteit en functie. Uitgangspunt bij toepassing van grond en baggerspecie binnen het generieke kader is, dat de kwaliteit moet aansluiten bij de functie van de bodem en dat de lokale (water)bodemkwaliteit op klasse niveau niet mag verslechteren en waar mogelijk verbetert. Het toetsingskader is vastgelegd in de Regeling Bodemkwaliteit van 2007 (en de daarop volgende wijzigingen in april 2009, november 2010, januari 2013 en juli 2013).



### Landbodem

- § Binnen het generieke kader zijn voor toepassing op landbodem twee functieklassen onderscheiden waar verruimde kwaliteitsnormen van toepassing zijn: Wonen en Industrie.
- § De indeling van de kwaliteit van toe te passen partijen grond is als volgt:
- § Vrij toepasbaar. Een partij grond is vrij toepasbaar wanneer deze voldoet aan de achtergrondwaarden. Bij toetsing aan de achtergrondwaarden wordt echter wel een versoepelende toetsingsregel toegepast:  
De kwaliteit van de grond of baggerspecie overschrijdt niet de achtergrondwaarden als bij meting van 7-16 parameters het rekenkundig gemiddelde gehalten van maximaal 2 stoffen verhoogd zijn ten opzichte van de achtergrondwaarden.
- § Bodemkwaliteitsklasse wonen. Een partij grond voldoet aan de bodemkwaliteitsklasse wonen indien deze de maximale waarden van bodemkwaliteitsklasse wonen niet overschrijdt.
- § Bodemkwaliteitsklasse industrie. Een partij grond voldoet aan de bodemkwaliteitsklasse industrie indien deze de maximale waarden van bodemkwaliteitsklasse industrie niet overschrijdt.
- § Niet toepasbaar. Een partij grond is niet toepasbaar wanneer deze niet voldoet aan de maximale waarden van bodemfunctieklasse industrie.

### Waterbodem

In het generieke toetsingskader wordt de kwaliteit van bodem onder oppervlaktewater uitgedrukt in "voldoet aan de achtergrondwaarden" of kwaliteitsklasse A of B:

- § Achtergrondwaarden. Een partij grond of baggerspecie is vrij toepasbaar wanneer deze voldoet aan de achtergrondwaarden. Bij toetsing aan de achtergrondwaarden wordt echter wel een versoepelende toetsingsregel toegepast:  
De kwaliteit van de grond of baggerspecie overschrijdt niet de achtergrondwaarden als bij meting van 7-16 parameters het rekenkundig gemiddelde gehalten van maximaal 2 stoffen verhoogd zijn ten opzichte van de achtergrondwaarden.
- § Kwaliteitsklasse A. Er is sprake van kwaliteitsklasse A indien de rekenkundige gemiddelden van de gehalten van de gemeten stoffen in de bodem of in de bodemkwaliteitszone de achtergrondwaarden overschrijden, maar niet de maximale waarden voor kwaliteitsklasse A.
- § Kwaliteitsklasse B. Er is sprake van kwaliteitsklasse B indien de rekenkundige gemiddelden van de gehalten van de gemeten stoffen in de bodem of in de bodemkwaliteitszone de maximale waarden voor kwaliteitsklasse A overschrijden, maar niet de maximale waarden voor kwaliteitsklasse B.



**Maximale waarden conform Besluit bodemkwaliteit**  
**Achtergrond- en interventiewaarden landbodem conform Wet Bodembescherming (Wbb)**  
**Circulaire per 1 juli 2013**

Oprachtgever:  
 Projectnaam:  
 Projectnummer:

<b>Organische stof / humus (%)</b>	<b>10,0</b>	10< humus<30, rekenwaarde:	10,0	% <i>geldt voor PAK</i>
		2< humus< 30, rekenwaarde:	10,0	% <i>geldt voor overige org. verbindingen</i>
		humus > 2, rekenwaarde:	10,0	% <i>geldt voor zware metalen</i>
<b>Lutum (%)</b>	<b>25,0</b>	lutum > 2, rekenwaarde:	25,0	% <i>geldt voor zware metalen</i>

Datum:  
**27-nov-13**

	Achtergrond- en interventiewaarden Wbb (gehalten in mg/kg d.s.)			Achtergrond en maximale waarden voor grond en baggerspecie uit Besluit bodemkwaliteit (gehalten in mg/kg d.s.)					
	Achtergrondwaarde  AW	Tussenwaarde landbodem  ½(AW+I)	Interventiewaarde landbodem  I	toepassen op of in de bodem			grootschalige toepassingen op of in de bodem		toetsingsregel achtergrondwaarden  <2xAW en <max.waarde klasse wonen
				maximale altijd toepasbaar	waarde klasse wonen	maximale waarde klasse industrie	maximale emissie waarden	emissie toetswaarden	
<b><u>Metalen</u></b>									
barium	190	555	920	190	550	920	4,1	413	380
cadmium	0,60	6,8	13,0	0,60	1,20	4,3	0,051	4,3	1,20
kobalt	15,0	103	190	15,0	35,0	190	0,240	130	30,0
koper	40	115	190	40	54	190	1,00	113	54
kwik	0,15	18	36	0,15	0,83	4,8	0,49	4,8	0,30
lood	50	290	530	50	210	530	15,0	308	100
molybdeen	1,5	96	190	1,5	88	190	0,48	105	3,0
nikkel	35	68	100	35	39	100	0,210	100	70
zink	140	430	720	140	200	720	2,10	430	200
<b><u>Polycyclische aromatische koolwaterstoffen (PAK)</u></b>									
PAK (som 10)	1,5	21	40	1,5	6,8	40			3,0
<b><u>Gechloroerde koolwaterstoffen</u></b>									
polychloorbifenylen (PCB's)									
PCB's (som 7, incl. PCB 118)	0,0200	0,51	1,00	0,0200	0,0200	0,50			0,0400
<b><u>Overige stoffen</u></b>									
minerale olie	190	2595	5000	190	190	500			190

indicatieve interventiewaarden zijn schuin weergegeven

**Streef-, achtergrond- en interventiewaarden grond en grondwater conform Wet Bodembescherming (Wbb), Circulaire per 1 juli 2013**



Datum:  
27-nov-13

Opdrachtgever:  
Projectnaam:  
Projectnummer:

<b>Organische stof / humus (%)</b>	<b>10,0</b>	10 < humus < 30, rekenwaarde:	10,0	% geldt voor PAK
		2 < humus < 30, rekenwaarde:	10,0	% geldt voor overige org. verbindingen
		humus > 2, rekenwaarde:	10,0	% geldt voor zware metalen
<b>Lutum (%)</b>	<b>25,0</b>	lutum > 2, rekenwaarde:	25,0	% geldt voor zware metalen

	Achtergrond- en interventiewaarden Wbb			streef- en interventiewaarden Wbb ondiep grondwater (<10 m-mv)		
	Achtergrondwaarde grond AW	Tussenwaarde grond ½(AW+I)	Interventiewaarde grond I	Achtergrondwaarde grondwater S	Tussenwaarde grondwater ½(S+I)	Interventiewaarde grondwater I
	mg/kg ds			µg/l		
<b><u>Metalen</u></b>						
barium	190	555	920	50	338	625
cadmium	0,60	6,8	13,0	0,40	3,2	6,0
kobalt	15,0	103	190	20	60	100
koper	40	115	190	15	45	75
kwik	0,15	18	36	0,050	0,18	0,30
lood	50	290	530	15	45	75
molybdeen	1,5	96	190	5,0	153	300
nikkel	35	68	100	15	45	75
zink	140	430	720	65	433	800
<b><u>Aromatische stoffen</u></b>						
benzeen	0,200	0,65	1,10	0,20	15	30
tolueen	0,200	16,1	32,0	7,0	504	1.000
ethylbenzeen	0,200	55	110	4,0	77	150
xylenen (som o-, m-, p-xyleen)	0,450	8,7	17,0	0,20	35	70
styreen (vinylbenzeen)	0,250	43,1	86	6,0	153	300
naftaleen	-	-	-	0,010	35	70
<b><u>Polycyclische aromatische koolwaterstoffen (PAK)</u></b>						
PAK (som 10)	1,5	21	40	-	-	-
<b><u>Gechloroerde koolwaterstoffen</u></b>						
<b><u>polychloorbifenylen (PCB's)</u></b>						
PCB's (som 7, incl. PCB 118)	0,0200	0,51	1,00	0,010	0,010	0,010
<b><u>Overige stoffen</u></b>						
minerale olie	190	2.595	5.000	50	325	600

indicatieve interventiewaarden zijn schuin weergegeven  
FILENET ID

## Kwaliteitsborging

De genoemde werkzaamheden zijn uitgevoerd in overeenstemming met de regelgeving die bekend is onder de naam Kwalibo (=kwaliteitsborging in het bodembeheer). ARCADIS Nederland B.V., vestiging Assen en uitvoerend Veldwerkbureau Poelsema zijn gecertificeerd en erkend voor de genoemde werkzaamheden. Dit houdt in dat:





- § de werkzaamheden conform BRL SIKB 2000 en VKB-protocol 2001, 2002 en 2003 zijn uitgevoerd door een gecertificeerd en erkend bedrijf. Dit rapport draagt daarom het keurmerk 'kwaliteitswaarborg bodembeheer SIKB'.
- § de veldwerkzaamheden zijn uitgevoerd door erkende medewerkers;
- § de grond- en grondwatermonsters zijn (voor)behandeld middels de AS3000 methode in het door de Raad voor de Accreditatie erkende laboratorium Eurofins Analytico te Barneveld.



Conform de eisen uit de BRL SIKB 2000 melden wij het volgende:

- § De werkzaamheden waarop deze rapportage betrekking heeft, zijn conform BRL SIKB 2000 getoetst op partijdigheid. Daarom vermelden wij dat de uitvoerder van het veldwerk voor milieuhygiënisch bodemonderzoek een ander is dan de eigenaar van het terrein waarop het veldwerk betrekking heeft.

**Colofon / Verantwoording uitvoering veldwerkzaamheden (BRL 2000)**

<b>Colofon</b>					
Uitvoering:	<b>Poelsema Veldwerkbureau</b> De Kampen 19 8325 DD Vollenhove Tel: 0527-242000 Fax: 0527-241730 www.poelsemaveldwerk.nl e-mail: info@poelsemaveldwerk.nl				
Opdrachtgever:	ARCADIS Nederland BV				
Projectnaam:	TenneT 380 KV Noord-West				
Projectnummer:	B02032.000377, mastlocatie 716				
<b>Verantwoording</b>					
	<i>VKB Protocol</i>	<i>Naam veldwerker</i>	<i>( start )datum</i>	<i>Paraaf</i>	
Verklaring werkzaamheden uitgevoerd in onafhankelijkheid van de opdrachtgever en conform de eisen van de BRL 2000 en onderliggende protocollen	2001	J. Uitham	18-11-2013		
	2002	J. Uitham	26-11-2013		
	2003	J. Uitham	18-11-2013		
	2018				
	<i>VKB Protocol</i>	<i>Omschrijving afwijking</i>			
Afgeweken van BRL 2000	2001	-			
	2002	-			
	2003	-			
	2018				

- *VKB P-2001: plaatsen van handboringen en peilbuizen, maken van boorbeschrijvingen, nemen van grondmonsters en waterpassen*
- *VKB P-2002: nemen van grondwatermonsters*
- *VKB P-2003: veldwerk bij milieuhygiënisch waterbodemonderzoek*
- *VKB P-2018: locatie-inspectie en monsterneming van asbest in bodem*

## 6 Archeologisch onderzoek

### Verantwoording

Titel: Archeologisch onderzoek: Project: Noord – West 380 kV  
Deelgebied: 1  
Mastnummer: 716

Projectnummer: B02032.000377.001

Referentienummer: T206878

Revisie: 1.0

Datum: 18 december 2014

Auteur(s): W.A. Ytsma (ARCADIS) & E. Goossens (RAAP)

Gecontroleerd door: D.G. Bedeaux (ARCADIS)

Goedgekeurd door: J. Assink



Paraaf goedgekeurd:

Contact: [TenneT380kVnw@ARCADIS.nl](mailto:TenneT380kVnw@ARCADIS.nl)

Bevoegd gezag: Gemeente Loppersum  
Contactpersoon: T. Swijghuizen

Aanleiding: Bodemverstorende werkzaamheden mast 716

Archeoregio: Fries-Gronings kleigebied

AMK-terrein: Niet van toepassing

Archis2: 53945

Documentatie (beheer en plaats): ARCADIS & RAAP Archeologisch Adviesbureau, regio Noord en Oost

### INHOUDSOPGAVE

Samenvatting

6.1 Inleiding

6.2 Bureauonderzoek

6.3 Veldonderzoek

6.4 Conclusies en aanbevelingen

Literatuur en bronnen

6.5 Bijlagen H6

Bijlage 6-1: Ligging onderzoeksgebied op topografische ondergrond met archeologische gegevens.

Bijlage 6-2: Ligging onderzoeksgebied op de archeologische verwachtingskaart en beleidsadvieskaart gemeente Loppersum.

Bijlage 6.3: Ligging boorpunten veldonderzoek.

## Samenvatting

Volgens ARCHIS bevinden zich in het onderzoeksgebied bekende archeologische resten. Er komen geen historische elementen voor. Op basis van het bureauonderzoek wordt aan het plangebied een hoge archeologische verwachting toegekend. De verwachting geldt voor de periode IJzertijd tot en met Late Middeleeuwen. Op basis van het bureauonderzoek en cultuurtechnische en milieuhygiënische booronderzoek wordt aanvullend onderzoek geadviseerd in de vorm van een karterend booronderzoek. Dit onderzoek dient te worden uitgevoerd volgens de onder paragraaf 6.2.6 beschreven onderzoeksopzet.

### 6.1 Inleiding

#### 6.1.1 Aanleiding en beleidskader

Binnen het geheel van de vergunningaanvragen is ook archeologisch vooronderzoek verplicht gesteld. Dit omdat bij graafwerkzaamheden ten behoeve van de funderingen van de nieuwe bi-pole masten mogelijk behoudenswaardige aanwezige archeologische resten beschadigd of zelfs vernietigd kunnen worden. Daartoe is er in eerste instantie een bureauonderzoek uitgevoerd om tot een gespecificeerde archeologische verwachting voor het plangebied te komen. Ter toetsing hiervan zijn vervolgens verkennende boringen verricht.

De Wet op de archeologische monumentenzorg (Wamz) is 1 september 2007 in werking getreden. Hiermee zijn de uitgangspunten van het Europese Verdrag van Malta binnen de Nederlandse wetgeving geïmplementeerd. Het belangrijkste uitgangspunt van de nieuwe wet is om archeologische resten in de ondergrond (ter plekke) te behouden, omdat de bodem nu eenmaal de beste conserveringsomgeving is (behoud in-situ).

Het onderzoek is uitgevoerd volgens de normen van de archeologische beroepsgroep (zie artikel 24 van het Besluit archeologische monumentenzorg). De Kwaliteitsnorm Nederlandse Archeologie (KNA, versie 3.2), beheerd door de Stichting Infrastructuur Kwaliteitsborging Bodembeheer (SIKB; [www.sikb.nl](http://www.sikb.nl)), geldt in de praktijk als richtlijn. Deze is aangevuld met door de diverse overheden geldende richtlijnen voor archeologisch onderzoek.

### 6.2 Bureauonderzoek

#### 6.2.1 Doelstelling

In het voortraject is door Archeologic een Achtergronddocument Archeologie MER Noord-West 380 kV opgesteld. Hierin zijn onder meer het initiatief en de verschillende alternatieven nader beschreven en zijn de alternatieven met elkaar vergeleken op milieueffecten wat betreft archeologie. Daarnaast is door The Missing Link een Archeologieplan Noord-West 380 kV opgesteld. Dit archeologieplan geeft informatie voor het inpassingsplan en het aanvragen van eventuele vergunningen. In opdracht van ARCADIS heeft RAAP Archeologisch Adviesbureau in oktober 2012 in het kader van de archeologische monumentenzorg een archeologisch bureauonderzoek uitgevoerd conform het PvE. Dit bureauonderzoek betreft een detaillering van deze onderzoeken op mastniveau. Het onderzoek is in mei 2014 opnieuw uitgevoerd door verplaatsing van de mast. Voorliggend archeologisch bureauonderzoek is gebaseerd op VKA 2.5.

Het onderzoek dient te worden uitgevoerd omdat realisatie van de plannen kan leiden tot aantasting of vernietiging van (mogelijk) aanwezige behoudenswaardige archeologische resten. Het doel van het bureauonderzoek is het verwerven van informatie, aan de hand van bestaande bronnen, over bekende of verwachte archeologische waarden in, of in de nabije omgeving van, het onderzoeksgebied, om daarmee vast te stellen of er behoudenswaardige archeologische resten aanwezig zijn die (mogelijk) bedreigd worden door de geplande inrichting. Verder dient het bureauonderzoek inzicht te geven in de aard van mogelijk aanwezige behoudenswaardige archeologische resten én de fysieke kenmerken om deze effectief op te sporen, of verder te waarderen. De cultuurtechnische en milieuhygiënische boringen worden tevens door ARCADIS beoordeeld.

### 6.2.2 Geomorfologie en bodem

Geomorfologie volgens geomorfologische kaart:

Geomorfologiecode: 1M35

Geomorfologieomschrijving: Vlakke van getij-afzettingen

Bodem volgens bodemkaart:

Bodemcode: Mn85C-V

Bodemomschrijving: Kalkarme poldervaaggronden; klei, profielverloop 5

Bodemcode: gMn85C-V

Bodemomschrijving: Knippige poldervaaggronden; klei, profielverloop 5

### 6.2.3 Archeologie

Bekende archeologische resten (ARCHIS)

Volgens ARCHIS bevinden zich in het onderzoeksgebied bekende archeologische resten.

AMK-terrein(en)

AMK nummer: 897

Status: Terrein van zeer hoge archeologische waarde, beschermd

Complextype: Huisterp

Beginperiode: Late Middeleeuwen

Eindperiode: Late Middeleeuwen

ARCHIS waarneming(en)

Geen

ARCHIS vondstmelding(en)

Geen

Vindplaats synthese

In het noordwesten van het onderzoeksgebied ligt een kleine huisterp uit de Late Middeleeuwen (AMK-terrein 897, beschermde status). De archeologische sporen bevinden zich direct onder de bouwvoor.

Bekende archeologische gegevens uit andere bronnen

De kadastrale minuut uit circa 1832 bevat geen concrete aanwijzingen voor de aanwezigheid van archeologische resten in het onderzoeksgebied.

Voorgaand archeologisch onderzoek (ARCHIS)

In het onderzoeksgebied is eerder archeologisch onderzoek uitgevoerd. Dit betrof:

ARCHIS onderzoeksmeldingsnummer: 601

Type: Archeologisch: proefsleuven

Jaar: 1992

Hierbij zijn geen archeologische waarden aangetroffen.

In het plangebied is niet eerder archeologisch onderzoek uitgevoerd.

### 6.2.4 Archeologische verwachting volgens bekende bronnen

Op de archeologische verwachtingskaart en beleidsadvieskaart gemeente Loppersum geldt voor het plangebied de verwachting: middelhoog/hoog. Daarmee geldt een onderzoeksplicht.

### 6.2.5 Gespecificeerde archeologische verwachting

Op basis van het voorkomen van een vlakte van getij-afzettingen geldt in het plangebied een hoge archeologische verwachting voor resten uit de periode IJzertijd tot en met Late Middeleeuwen. Voor de periode van de landbouwers bestaat de kans op het voorkomen van nederzettingen, bestaande uit resten van bijvoorbeeld woongebouwen, bijgebouwen, (percelerings)greppels en afval/waterput(ten).

Als prospectiekenmerken van de eventueel aanwezige archeologische resten kunnen worden benoemd:



- Een aaneengesloten archeologische laag, gekenmerkt door een afwijkende kleur ten opzichte van de eronder en erboven liggende laag;
- De aanwezigheid van mogelijk antropogene objecten als houtskool, verbrande klei/leem, bot, steen en artefacten (voornamelijk aardewerk en vuursteen) in een matig tot hoge dichtheid (> 40 vondsten groter dan 4 mm per m<sup>2</sup>) en fosfaat;
- De veronderstelde ligging van de archeologische laag bevindt zich naar verwachting in het klei/veenpakket.

#### 6.2.6 Onderzoeksvoorstel vervolgonderzoek

Op basis van het bureauonderzoek wordt allereerst geadviseerd een veldtoets uit te voeren. Hiertoe wordt gebruik gemaakt van resultaten van de cultuurtechnische boringen. Indien uit de veldtoets blijkt dat de verwachte archeologische laag intact is wordt op grond van de gespecificeerde verwachting de volgende onderzoeksmethode opgesteld (SIKB, 2007; Tol, e.a., 2004):

- Een booronderzoek bestaande uit vijf boringen geplaatst in een driehoeksgrid van 13 x 15 m;
- Boortype: bij zandbodems een Edelmanboor met een diameter van 15 cm. In het geval van kleibodems een Edelmanboor met een diameter van 12 cm en/of een gutsboor met een diameter van 3 cm;
- Waarnemingsmethode: bij zandbodems droog zeven (maaswijdte van 4 mm); analyse van zeefresidu met het blote oog; bij kleibodems snijden met boormes/ brokkelen;
- Boordiepte: tot 30 cm in de C-horizont van de top van de (pleistocene) ondergrond (indien aanwezig) of maximaal 3 m -mv.

### 6.3 Veldonderzoek

#### 6.3.1 Werkwijze

Op deze mastlocatie zijn cultuurtechnische en milieuhygiënische boringen uitgevoerd waarbij het profiel bodemkundig is beschreven. Deze bodemprofielen zijn geïnterpreteerd door een archeoloog om te bepalen of aanvullend karterend onderzoek noodzakelijk is.

#### 6.3.2 Resultaten

Uit de boringen (nr. 71601 t/m 71608) blijkt dat de bodem intact is. In de bodem is het verwachte kleipakket aanwezig.

#### 6.3.3 Consequenties van de voorgenomen ingrepen

Omdat de bodemverstorende werkzaamheden tot 3 meter –mv gaan plaats vinden, kunnen eventueel aanwezige archeologische waarden worden verstoord.

### 6.4 Conclusies en aanbevelingen

#### 6.4.1 Conclusies

De verwachting uit het bureauonderzoek dat zich in het plangebied een vlakte van getij-afzettingen bevindt, is tijdens het verkennende booronderzoek bevestigd. De hoge archeologische verwachting blijft daarom gehandhaafd.

#### 6.4.2 Aanbevelingen

Op basis van bovenstaande conclusies wordt aanbevolen archeologisch vervolgonderzoek in de vorm van een karterend booronderzoek uit te voeren. Dit onderzoek dient te worden uitgevoerd volgens de onder paragraaf 6.2.6 beschreven onderzoeksozet. Voordat het vervolgonderzoek kan worden uitgevoerd dient dit advies door het bevoegd gezag te worden bekrachtigd.

### **Literatuur en bronnen**

Beek, J.L. van & P.C. Vos (Deltares), 2008. Regio Noord-Groningen, gemeenten De Marne, Winsum, Bedum, Ten Boer, Loppersum, Eemsmond, Appingedam en Delfzijl: archeologische verwachtingskaart en beleidsadvieskaart. RAAP-rapport 1732

Eijk, van, C. & J.A. de Jong, 2010 (concept): Achtergrondrapport archeologie MER Noord-West 380 kV, ArcheoLogicrapport 118, Woerden.

Hornikx, S. en C. van Eijk 2011: Onderzoeksstrategie en eisen voor het archeologisch inventariserend booronderzoek binnen het VKA, Noord-West 380 kV, TML-Notitie 378, Woerden.

Jong, J. de, Archeologieplan Noord-West 380 kV. 2012 (concept) kaartmateriaal. The Missing Link rapport TML 212. Project 1402. Woerden.

[www.archis.nl](http://www.archis.nl)

[www.dinoloket.nl](http://www.dinoloket.nl)

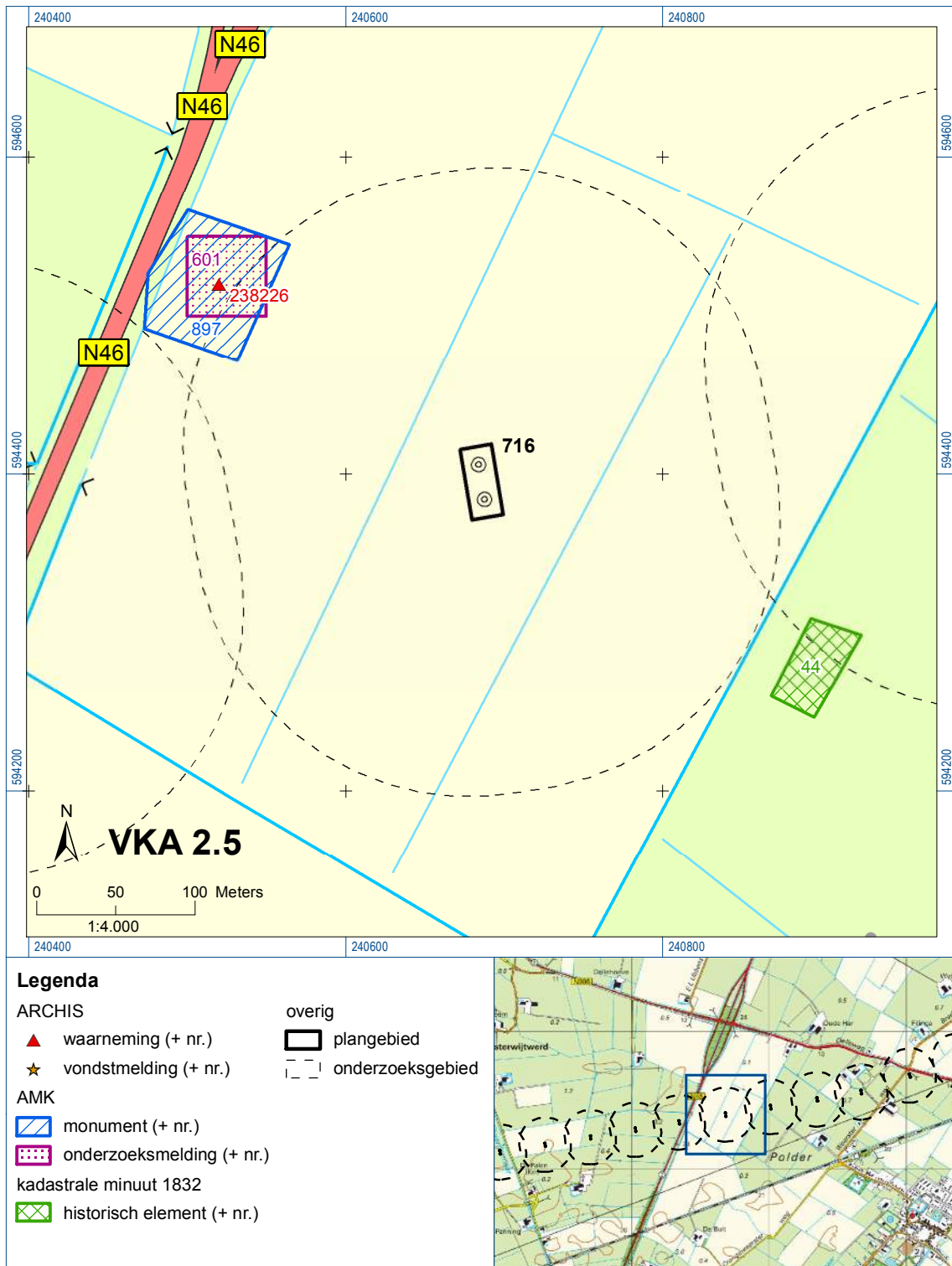
[www.watwaswaar.nl](http://www.watwaswaar.nl)

### **6.5 Bijlagen H6**

Bijlage 6-1: Ligging onderzoeksgebied op topografische ondergrond met archeologische gegevens.

Bijlage 6-2: Ligging onderzoeksgebied op de archeologische verwachtingskaart en beleidsadvieskaart gemeente Loppersum.

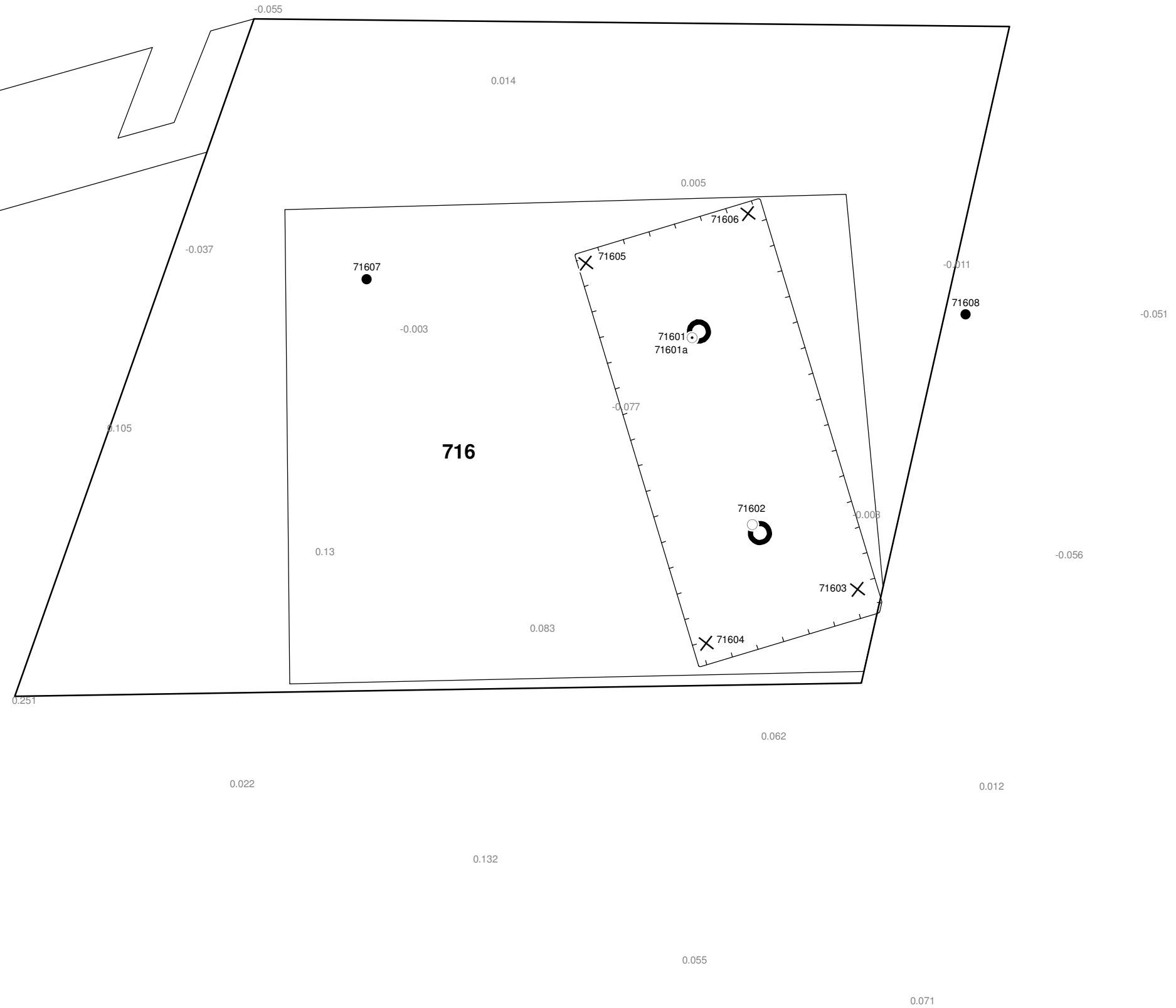
Bijlage 6.3: Ligging boorpunten veldonderzoek.










Bijlage 6-1: Ligging onderzoeksgebied op topografische ondergrond met archeologische gegevens.

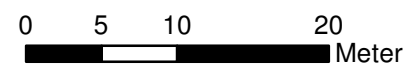


Bijlage 6-2: Ligging onderzoeksgebied op de archeologische verwachtingskaart.



**Verklaring**

-  Werkterrein +bouwweg
-  Bouwput
-  Masten
-  Locatie boring tot 0,50 m-mv
-  Locatie boring tot 1,20 m-mv
-  Locatie boring tot 4,00 m-mv
-  Locatie boring + peilbuis



Locatie VKA versie 2.5  
Bouwweg VKA versie 2.5.1

TITEL		ARCHEOLOGIE KAART MAST : <b>716</b>		Noord - West 380 kV	
STATUS	GETEKEND DOOR	AFD.	PAR.	OPDRACHTGEVER	TenneT
	T. Cornea				
	GECONTROLEERD DOOR	AFD.	PAR.	OMSCHRIJVING WIJZIGING	GETEKEND BIJ
	E. Aldershof				ARCADIS
	VOOR AKKOORD	AFD.	PAR.	SCHAAL	DATUM 1e UITGAVE
	M. van Driel			1:500	03.04.2014
				DATUM WIJZIGING	
VAKGEBIED	TEK. SOORT	PROJECT NR.	FORMAT	NUMMER	WLIZ NR.
			A3	<b>Mast nr. 716</b>	1

## **7 Explosievenonderzoek**

### *7.1 Inleiding*

Op 27 september 2012 is door Leemans Speciaalwerken in opdracht van ARCADIS het rapport van vooronderzoek aan TenneT TSO B.V. Het betreft het vooronderzoek naar conventionele explosieven uit de tweede wereldoorlog in de gemeenten Bedum, Delfzijl, Eemsmond, Groningen, Loppersum, Winsum en Zuidhorn (kenmerk *Vooronderzoek S2012.002 – deel 1*).

### *7.2 Uitvoering*

Voor een beschrijving van de uitvoering verwijzen wij naar bovengenoemd rapport.

### *7.3 Resultaten*

Uit het vooronderzoek blijkt, dat de onderzoekslocatie niet verdacht is voor explosieven. Zie het achtergronddocument voor nadere informatie.

### **Bijlagen**

Geen

*ALGEMEEN VOORBLAD*

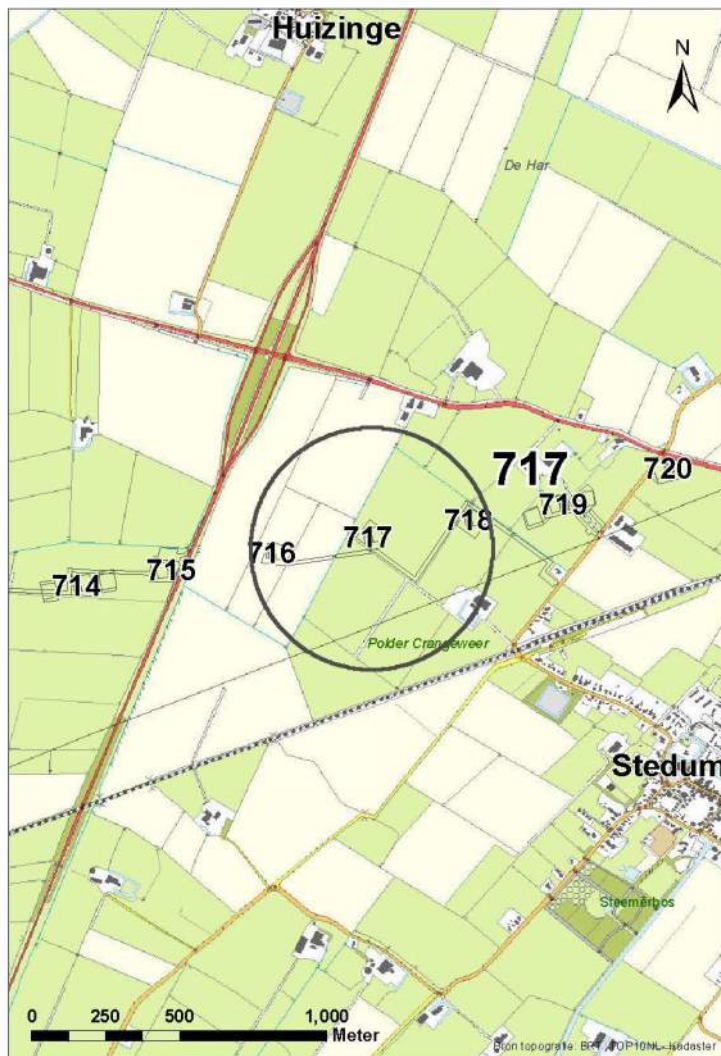
**Project:** Noord – West 380 kV  
**Deelgebied:** 1  
**Mastenboek:** locatie VKA 2.5/ bouwweg VKA 2.5.1  
**Mastnummer:** 717  
**x-coördinaat (rd-stelsel) [m]:** 241028  
**y-coördinaat (rd-stelsel) [m]:** 594448

**Gemeente:** Loppersum

**Datum:** 18 december 2014

**Versie:** 1.0

**Organisatie:** ARCADIS



*Regionale ligging mast 717*

**Verantwoording**

Project: Noord – West 380 kV  
Deelgebied: 1  
Mastnummer: 717

Projectnummer: B.02032.000377.001

Referentienummer: T206878

Revisie: 1.0

Datum: 18 december 2014

Opdrachtgever : TenneT

Uitvoerder: ARCADIS

Auteur(s):

Onderzoek:

Edwin Aldershof	Algemeen
Menno Rakhorst	Geohydrologie
Maria de Lange	Milieuhygiëne
Wouter Ytsma	Archeologie

Gecontroleerd door: I. Benjamins

Paraaf gecontroleerd:



Goedgekeurd door: J. Assink

Paraaf goedgekeurd:



Contact: [TenneT380kVnw@ARCADIS.nl](mailto:TenneT380kVnw@ARCADIS.nl)



**INHOUDSOPGAVE**

1	Algemeen .....	1-4
1.1	Inleiding .....	1-4
1.2	Normen .....	1-5
1.3	Afkortingen en begrippen .....	1-5
1.4	Bijlagen H1 .....	1-9
2	Cultuurtechnisch onderzoek.....	2-10
3	Geohydrologisch onderzoek .....	3-11
3.1	Inleiding .....	3-12
3.2	Veld- en laboratoriumwerkzaamheden.....	3-12
3.3	Algemene beschrijving tracé .....	3-12
3.4	Bemaling.....	3-15
3.5	Effecten grondwater .....	3-19
3.6	Uitvoeringstechnische aspecten.....	3-20
3.7	Samenvatting.....	3-20
3.8	Bijlagen H3 .....	3-20
4	Grondmechanisch onderzoek .....	4-21
4.1.	Inleiding .....	4-22
4.2.	Uitzetten en waterpassen .....	4-22
4.3.	Sonderen .....	4-22
4.4.	Onderzoeksresultaten .....	4-23
5	Milieuhygiënisch onderzoek (verkennd bodemonderzoek).....	5-24
5.1	Inleiding .....	5-25
5.2	Vooronderzoek .....	5-25
5.3	Veld- en laboratoriumonderzoek .....	5-27
5.4	Resultaten veldonderzoek .....	5-28
5.5	Resultaten laboratoriumonderzoek .....	5-29
5.6	Evaluatie .....	5-30
5.7	Bijlagen H5 .....	5-30
6	Archeologisch onderzoek .....	6-31
6.1	Inleiding .....	6-32
6.2	Bureauonderzoek .....	6-32
6.3	Veldonderzoek.....	6-34
6.4	Conclusies en aanbevelingen .....	6-34
6.5	Bijlagen H6 .....	6-35
7	Explosievenonderzoek .....	7-36
7.1	Inleiding .....	7-36
7.2	Uitvoering .....	7-36
7.3	Resultaten .....	7-36

## 1 Algemeen

### 1.1 Inleiding

TenneT TSO B.V. is voornemens een nieuwe 380kV hoogspanningsverbinding aan te leggen tussen Ens en de Eemshaven. Dit traject is opgedeeld in drie deelgebieden. De te onderzoeken deelgebieden lopen respectievelijk vanaf:

1. De Eemshaven (HS-station Oudeschip) naar Groningen (HS station Vierverlaten);
2. Groningen naar Heerenveen (HS-station Oudehaske);
3. Heerenveen naar Ens (HS-station Ens).

Deelgebied 1 (ARCADIS) omvat 124 masten over een lengte van ca. 40 kilometer.

Deelgebied 2 (ARCADIS) omvat 213 masten over een lengte van ca. 70 kilometer.

Deelgebied 3 (TAUW) omvat 135 masten over een lengte van ca. 44 kilometer.

Dit rapport heeft betrekking op mastlocatie nummer 717 in deelgebied 1 in de gemeente Loppersum. De duur van de periode waarin de werkzaamheden op enig perceel plaatsvinden zal minimaal twee groeiseizoenen bestrijken.

De uit te voeren werkzaamheden ter plaatse van deze mastlocatie zijn:

- De bouw van een steunmast;
- Aanleggen van een fundatie in een bouwkuip met afmeting van 20 m bij 40 m. De benodigde ontgravingsdiepte bedraagt 3 m -mv;
- Inrichten van een tijdelijk werkterrein met een oppervlakte van maximaal 6.000 m<sup>2</sup> met binnen het werkterrein het bouwterrein met een oppervlakte van circa 3.000 m<sup>2</sup>;
- De realisatie van een tijdelijke bouwweg naar het werkterrein. Deze bouwweg heeft een lengte van circa 492 meter en is 12 meter breed (bestaande uit rijbaan van 6 meter en gronddepot).

Ten behoeve van de voorgenomen werkzaamheden zijn de volgende veldonderzoeken verricht:

- Cultuurtechnisch onderzoek;
- Geohydrologisch onderzoek;
- Grondmechanisch onderzoek;
- Milieuhygiënisch onderzoek;
- Archeologisch onderzoek;
- Explosievenonderzoek.

Deze onderzoeken zijn nodig in het kader van de nadere technische uitwerking van het basisontwerp, vergunning aanvraag en grondzaken.

#### Toelichting op voorkeursalternatieven (VKA)

Vanaf het verstrekken van de opdracht tot aan het opstellen van dit rapport zijn voor het tracé meerdere voorkeursalternatieven uitgewerkt door de opdrachtgever. Deze voorkeursalternatieven zijn door de opdrachtgever genummerd. Gestart is met VKA 2.0, de laatste door de opdrachtgever aan Arcadis geleverde voorkeursalternatief is VKA 2.5. Een wijziging van het voorkeursalternatief betekent in algemene bewoording een plaatselijke verschuiving van een of meerdere mastvoeten.

Alle in dit rapport uitgevoerde onderzoeken en onderzoeksresultaten zijn uitgevoerd en representatief voor het, door de opdrachtgever, laatst aangeleverde VKA 2.5.

#### 1.1.1 Locatiegegevens

In onderstaande tabel zijn de locatiegegevens ter plaatse van de mastfundering en het werkterrein samengevat.

**Tabel 1.1: Overzicht locatiegegevens**

Adres locatie	Weersterweg, Stedum
Gemeente	Loppersum
Kadastrale gegevens locatie	Kadastrale gemeente Stedum, sectie E, nummer 355
Eigenaar locatie	Dhr. P.C. Verduijn
Coördinaten	X 241028; Y 594448
Afmeting fundering locatie 717	20 m x 40 m
Huidig gebruik	Akkerbouw
Landschap	Zeekleigebied
Maaiveldniveau	Gemiddeld 0,11 m NAP

## 1.2 Normen

In deze paragraaf zijn de normen inclusief jaartal opgenomen waar in deze rapportage naar wordt verwezen.

- Onderzoeksprotocol TenneT, NW380/VGN/ALG/10, d.d. 18 januari 2012 (versie 1.0);
- Projectspecificatie veldonderzoeken Noord-West 380kV, NW380/VGN/ALG/9, d.d. 16 december 2011;
- CSK-25-N Cultuurtechniek versie 6, van 3 september 2007;
- NEN 5725 strategie voor het uitvoeren van vooronderzoek bij verkennend en nader onderzoek, januari 2009;
- NEN 5720 Bodem – Waterbodem: strategie voor het uitvoeren van verkennend onderzoek. Onderzoek naar de milieuhygiënische kwaliteit van waterbodem en baggerspecie, november 2009;
- NEN 5717: Bodem - Waterbodem - Strategie voor het uitvoeren van vooronderzoek bij verkennend en nader onderzoek, november 2009;
- NEN 5740, Bodem – Landbodem - Strategie voor het uitvoeren van verkennend Bodemonderzoek – Onderzoek naar de milieuhygiënische kwaliteit van de bodem, januari 2009;
- NEN 5707 Bodeminspectie: monsterneming en analyse van asbest in bodem, mei 2003;
- Veldwerkzaamheden milieuonderzoek conform BRL SIKB 2000 en VKB-protocol 2001, 2002 en 2003;
- Laboratoriumanalyses milieuonderzoek voor grond- , grondwater- en waterbodemonderzoek conform AS SIKB 3000;
- 5140 NEN 5140:1996 Geotechniek: bepaling van de conusweerstand en de plaatselijke wrijvingsweerstand van grond. Elektrische sondeermethode;
- Kwaliteitsnorm Nederlandse Archeologie 3.2 (KNA 3.2);
- BRL-OCE / CS-OCE;
- RAAP(archeologie) beschikt over een opgravingsvergunning, verleend door de Minister van Onderwijs, Cultuur en Wetenschap.

## 1.3 Afkortingen en begrippen

In deze paragraaf zijn de afkortingen en begrippen die van toepassing zijn opgenomen:

### Afkortingen:

AG	Actuele Grondwaterstand
AMK	Archeologisch MonumentenKaart
ARCHIS	Archeologisch Informatie Systeem
GFT	Gesloten front boortechniek
GWS	Grondwaterstand
GHG	Gemiddeld Hoogste Grondwaterstand
GLG	Gemiddeld Laagste Grondwaterstand
HDD	Horizontal Directional Drilling (horizontaal gestuurde boring)
IKAW	Indicatieve Kaart van Archeologische Waarden

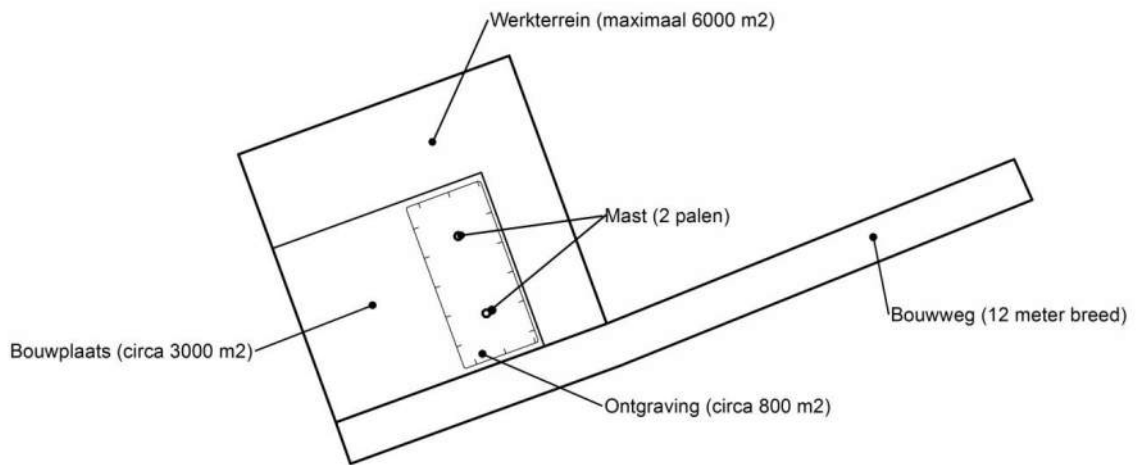
KLIC	Kabels en Leidingen Informatie Centrum
M -mv	Meters minus maaiveldniveau
NAK	Nederlandse Algemene Keuringsdienst voor zaaizaad en pootgoed van landbouwgewassen
NAP	Normaal Amsterdams Peil
NVWa	Nederlands Voedsel- en Warenautoriteit
OFT	Open front boortechneik
PBT	Pneumatische boortechneik
RCE	Rijksdienst voor het Cultureel Erfgoed
SIKB	Stichting Infrastructuur Kwaliteitsborging Bodembeheer

*Begrippen:*

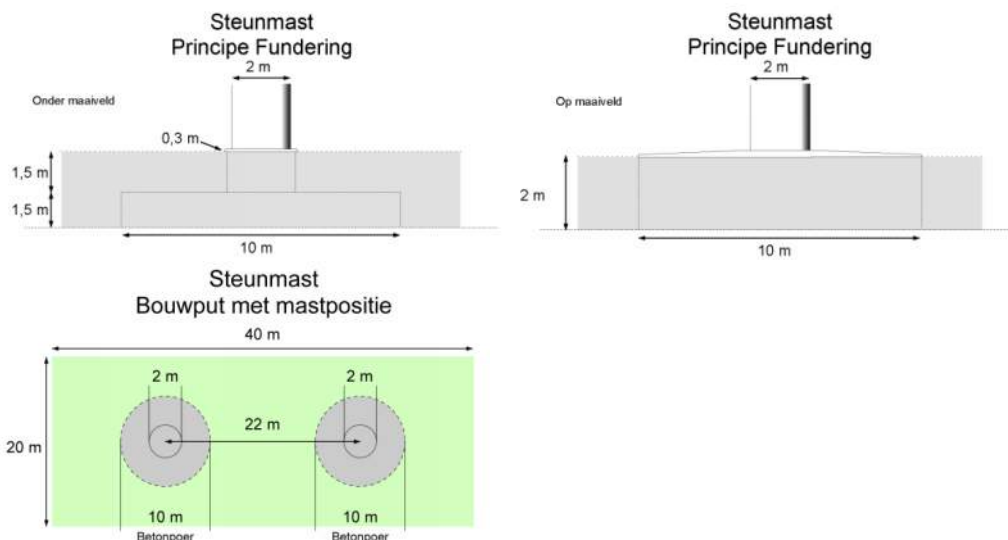
5 cm verlagingsprofiel	Het gebied waarbinnen een grondwaterstandsverlaging van 5 cm of meer optreedt.
A-laag/Teelaardelaag	De bovenste laag van de bodem die geschikt is voor de teelt van gewassen en die regelmatig wordt bewerkt. De laag is humeus.
B-laag	Laag van de bodem onder de A-laag/Teelaardelaag waar, door inspoeling, bestanddelen zijn toegevoegd zoals humus, lutum of minerale delen. Deze bodemlaag is in kleigronden veelal in grote mate gerijpt.
Backfill	Verzamelnaam voor het materiaal, met gunstige thermische eigenschappen, dat van elders wordt aangevoerd en wordt toegepast in kabelsleuven (zand en/of eventueel voor dit doel samengesteld materiaal).
Bi-pole mast	Twee smalle pylonen, ieder gefundeerd op een betonnen plaat, waaraan de geleiders worden opgehangen. Onder deze definitie vallen hoek-, trek- en steunmasten.
Bouwput	Gedeelte binnen het werkterrein waar diepere ontgravingen plaatsvinden.
Bouwterrein	Gedeelte binnen het werkterrein waar wordt gebouwd en al dan niet ontgravingen plaatsvinden.
Bouwweg	Een tijdelijke rijbaan voor het transport van materieel/materiaal van en naar het werkterrein.
Cultiveren	Een grondbewerking waarbij de bovengrond wordt losgewerkt.
C-laag	Laag van de bodem onder de B-laag, waarin nog geen of beperkte bodemvorming heeft plaatsgevonden. Deze laag is in kleigronden veelal ongerijpt.
Diepwell	Een diepwellbemaling bestaat uit 1 of meerdere filters met veelal een grindomstorting. In de filter wordt een onderwaterpomp geïnstalleerd. Deze bemalingswijze wordt vooral toegepast in grofzandige pakketten en/of bij grote waterstandsverlagingen.
Drooglegging	Het hoogteverschil tussen de waterspiegel in de sloten/watergangen en het grondoppervlak.
Frezen	Een grondbewerking waarbij de zode en/of bovengrond wordt stukgemaakt en de grond wordt fijngemaakt.
Geleiders	Hoogspanningsdraden.
Grondoverschot	Grond uit de C-laag die overblijft na zorgvuldige aanvulling en verdichting van wat ontgraven is geweest.
Grondtekort	Grondtekort kan ontstaan door afvoer van ongeschikte grond en/of oxidatie van organische stof/veen, zettingen en klink onder het werkterrein c.q. de bouwweg.
Hoeveelheden	De theoretische hoeveelheden grond worden in vaste kuubs (m <sup>3</sup> ) aangegeven.

Horizontale bronnering	Bij horizontale bronnering wordt grondwater onttrokken via een of enkele drains. Deze drain ligt horizontaal onder de bouwputbodan en is aangesloten op een vacuümpomp. De maximale aanlegdiepte bedraagt circa 5 meter. Daarnaast zal in een heterogene of slecht doorlatende bodan, een goede omstorting moeten worden toegepast voor een optimale ontwatering van de watervoerende lagen.
Juklocatie (tijdelijk)	Een tijdelijke locatie waar een stelling wordt gebouwd om te voorkomen dat de geleiders bij het aanbrengen de grond kunnen raken.
k-waarde	Aanduiding voor de waterdoorlatendheid in m1 per dag.
kD-waarde	Aanduiding voor het doorlaatvermogen in m <sup>2</sup> per dag.
Lier- haspellocatie	De locatie van een mechanisch werktuig of haspel waarmee geleiders uit de haspel langs de mast worden getrokken.
Onderzoeksgebied (arch.)	Plangebied plus 175 m voor beter begrip archeologische waarden.
Ongeschikte grond	Grond die door de directie ongeschikt wordt bevonden voor aanvulling/verwerking ter plaatse.
Onrendabele strook	Zie definitie Overhoek.
Ontwateringsdiepte	De hoogste grondwaterstand tussen de ontwateringsmiddelen.
Open bemaling	Bij open bemaling wordt het in de bouwkuip stromende water met een pomp en/of vacuümpomp uit de sleuf gepompt. Deze bemalingsvorm wordt in hoofdzaak toegepast in slecht doorlatende gronden. Daarnaast wordt deze toegepast als aanvulling op vacuümbemaling en/of diepwellbemaling (dient als spanningsbemaling).
Overhoek	Gedeelten van percelen die zodanig van vorm zijn of een zodanig geringe oppervlakte hebben dat deze ongeschikt zijn geworden voor een economische en/of praktische bewerking of benutting door de grondgebruiker.
Plangebied (arch.)	Mastlocatie.
Permanent grasland	Grasland dat minimaal 30 jaar aaneengesloten alleen in gebruik is geweest als grasland.
Portaal	Poort van 2 of meer hoge palen met dwarsligger die dient als ondersteuningspunt voor de geleiders.
RD stelsel	Coördinaten in het stelsel van de Rijksdriehoeksmeting.
Stijghoogte	Het potentieel peil van het wateroppervlak van grondwater, gemeten vanaf een bepaald niveau (bijvoorbeeld NAP).
Teelaarde afzetten	Het afgraven van de teelaarde en in depot zetten.
Teelaarde terugzetten	Het verwerken van de in depot gezette teelaarde op het terrein waarvan het afkomstig is.
Verticale bronnering	Bronnering uit verticale filters of bronnen. Bij verticale bronnering kan onderscheid worden gemaakt tussen vacuümbemaling en zwaartekrachtbemaling met haalbuizen. Bij vacuümbemaling wordt een aantal verticale onttrekkingfilters aangesloten op een vacuümpomp. Bij zwaartekrachtbemaling wordt in de filters een haalbuis gehangen die op een vacuümpomp wordt aangesloten. De diameters van de voor deze bemalingswijze toegepaste filters variëren van 0,03 tot 0,15 m.
Waterbezwaar	Totaal te onttrekken hoeveelheid grondwater.
Werkstrook	Het afgebakende grondoppervlak waar werkzaamheden worden verricht voor de aanleg van ondergrondse kabelverbindingen.
Werkterrein	Terrein dat gebruikt wordt voor onder andere de opstelplaats voor kranen, de opslag van materieel en materiaal, opslag van grond, kleedruimten etc. Binnen het werkterrein bevindt zich de locatie van de te bouwen masten (bouwput) of portaal. Het werkterrein is vrij van beplanting en bebouwing.
Zaaien	Het met een zaaimachine of met de hand gelijkmatig verspreiden en in de grond brengen van het zaaizaad.

Figuur 1.1: overzicht van een Bi-pole mastlocatie



Figuur 1.2: principe fundering van een steunmast (masthoogte circa 55 meter).



Afmetingen van de bouwput zijn afhankelijk van de lokale situatie

### Leeswijzer

Deze rapportage is als volgt opgebouwd:

- Hoofdstuk 2: Cultuurtechnisch onderzoek
- Hoofdstuk 3: Geohydrologisch onderzoek
- Hoofdstuk 4: Grondmechanisch onderzoek
- Hoofdstuk 5: Milieuhygiënisch onderzoek (verkennd bodemonderzoek)
- Hoofdstuk 6: Archeologisch onderzoek
- Hoofdstuk 7: Explosievenonderzoek

Bovenstaande onderzoeken zijn zo veel mogelijk gecombineerd uitgevoerd.

Voor de boorprofielen van de uitgevoerde boringen wordt verwezen naar de bijlage 1-1 en voor de sondeergrafieken van de uitgevoerde sonderingen wordt verwezen naar de bijlage 1-2.

1.4 *Bijlagen H1*

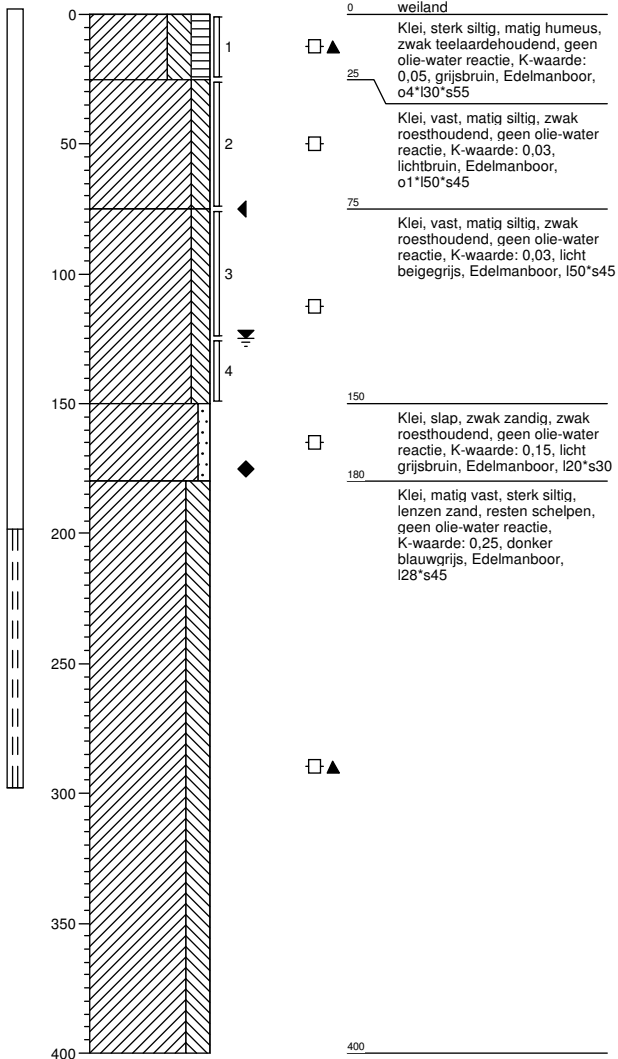
Bijlage 1-1: Boorprofielen

Bijlage 1-2: Situatiekaartje Fugro en bijbehorende sondeergrafieken

Bijlage 1-3: Kaart met ligging boorpunten

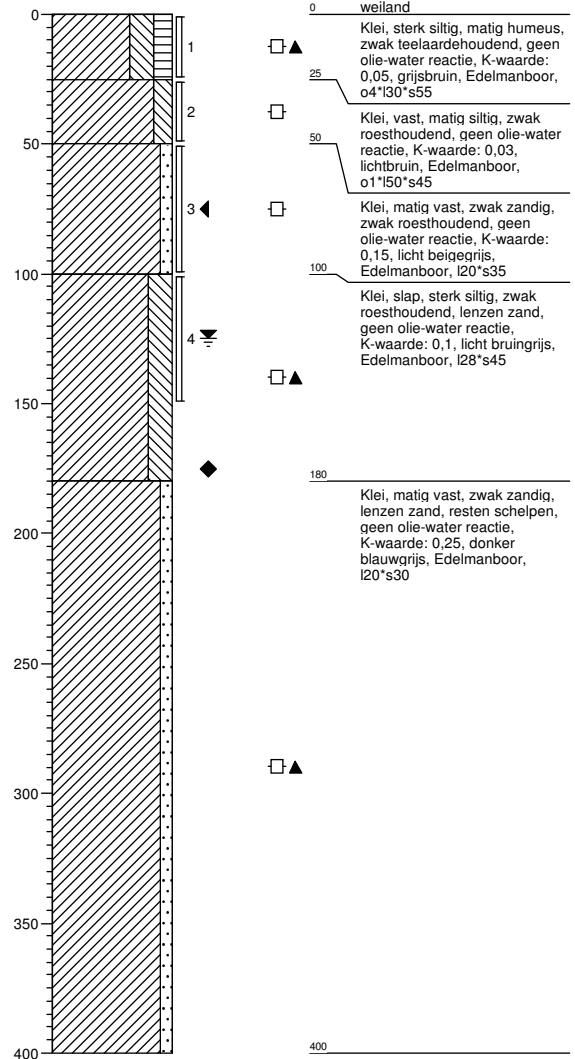
**Boring: 71701**

Boormeester : jan uitham  
 Datum: 12-3-2013  
 X: 241020,317  
 Y: 594427,71  
 GWS: 125  
 GHG: 75  
 GLG: 175  
 Hoogte tov NAP 0,042



**Boring: 71702**

Boormeester : jan uitham  
 Datum: 12-3-2013  
 X: 241013,736  
 Y: 594451,09  
 GWS: 125  
 GHG: 75  
 GLG: 175  
 Hoogte tov NAP 0,073

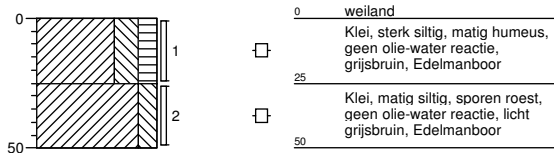




**Boring: 71703**

Boormeester : jan uitham  
 Datum: 12-3-2013  
 X: 241010,783  
 Y: 594420,377

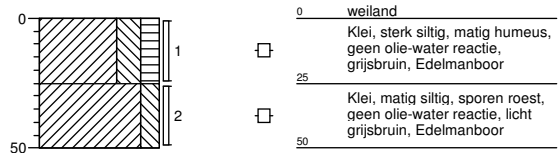
GWS:  
 GHG:  
 GLG:  
 Hoogte tov NAP 0,101



**Boring: 71704**

Boormeester : jan uitham  
 Datum: 12-3-2013  
 X: 241029,391  
 Y: 594423,574

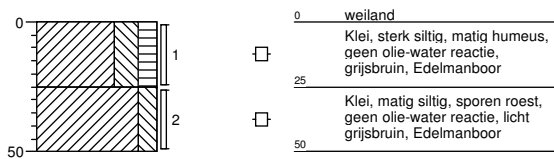
GWS:  
 GHG:  
 GLG:  
 Hoogte tov NAP 0,112



**Boring: 71705**

Boormeester : jan uitham  
 Datum: 12-3-2013  
 X: 241003,462  
 Y: 594462,625

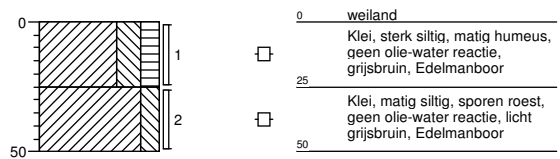
GWS:  
 GHG:  
 GLG:  
 Hoogte tov NAP 0,253



**Boring: 71706**

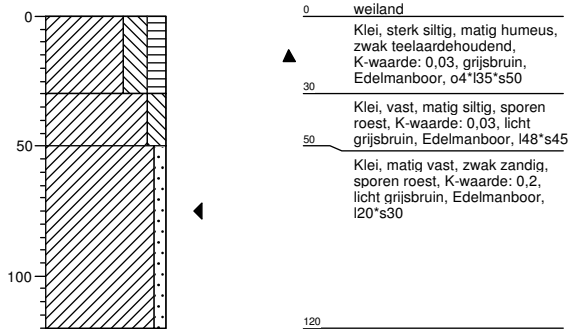
Boormeester : jan uitham  
 Datum: 12-3-2013  
 X: 241021,655  
 Y: 594465,93

GWS:  
 GHG:  
 GLG:  
 Hoogte tov NAP 0,117



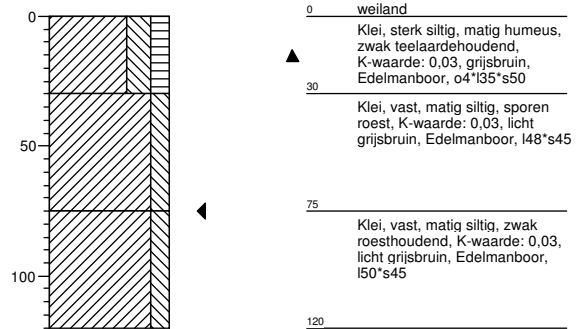
**Boring: 71707**

Boormeester : jan uitham  
 Datum: 12-3-2013  
 X: 240989,349  
 Y: 594445,665  
 GWS:  
 GHG: 75  
 GLG:  
 Hoogte tov NAP 0,036



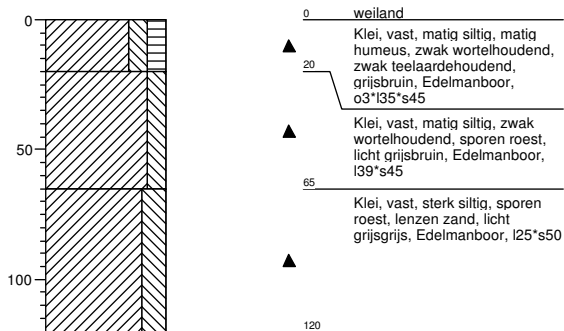
**Boring: 71708**

Boormeester : jan uitham  
 Datum: 12-3-2013  
 X: 241047,798  
 Y: 594422,984  
 GWS:  
 GHG: 75  
 GLG:  
 Hoogte tov NAP 0,23



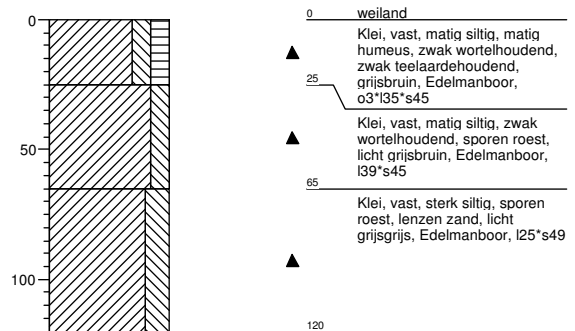
**Boring: 717001b**

Boormeester : jan uitham  
 Datum: 6-3-2013  
 X: 241272,665  
 Y: 594449,6  
 GWS:  
 GHG:  
 GLG:  
 Hoogte tov NAP -0,018



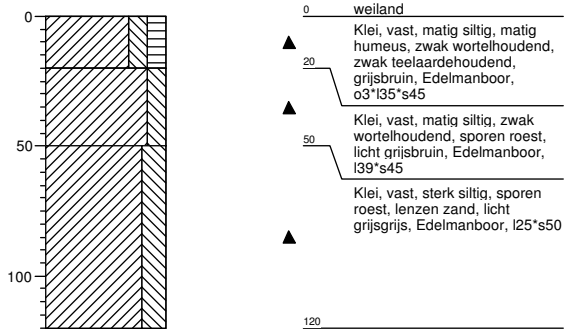
**Boring: 717002b**

Boormeester : jan uitham  
 Datum: 6-3-2013  
 X: 241228,561  
 Y: 594383,154  
 GWS:  
 GHG:  
 GLG:  
 Hoogte tov NAP 0,206



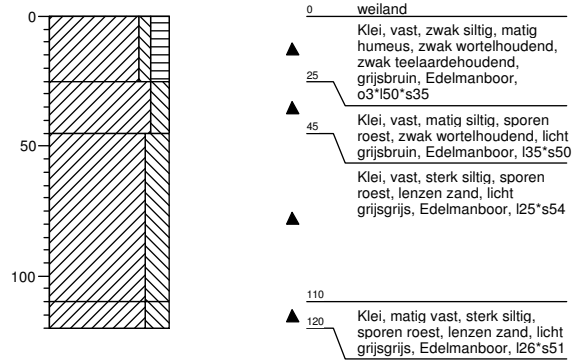
**Boring: 717003b**

Boormeester : jan uitham  
 Datum: 6-3-2013  
 X: 241196,103  
 Y: 594334,738  
 GWS:  
 GHG:  
 GLG:  
 Hoogte tov NAP 0,201



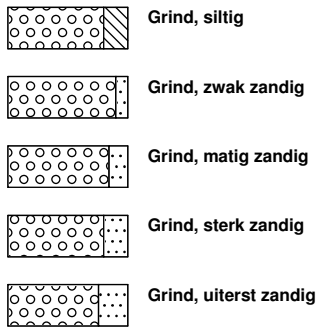
**Boring: 717004b**

Boormeester : jan uitham  
 Datum: 6-3-2013  
 X: 241109,915  
 Y: 594344,78  
 GWS:  
 GHG:  
 GLG:  
 Hoogte tov NAP -0,038

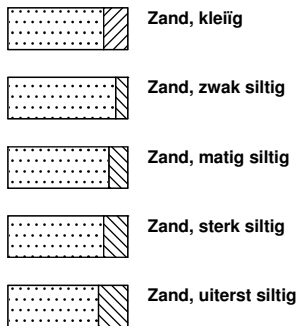


# Legenda (conform NEN 5104)

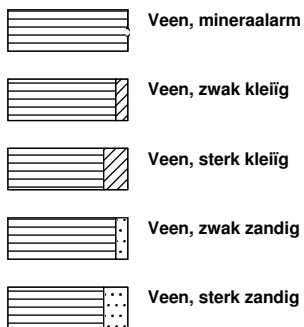
## grind



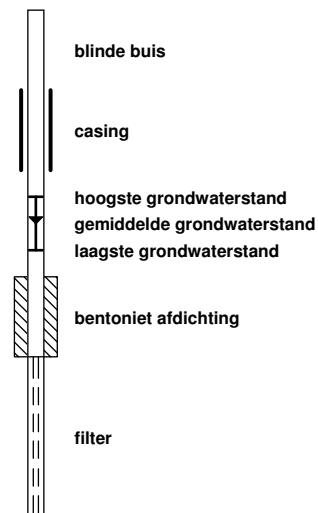
## zand



## veen



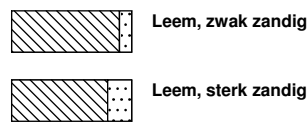
## peilbuis



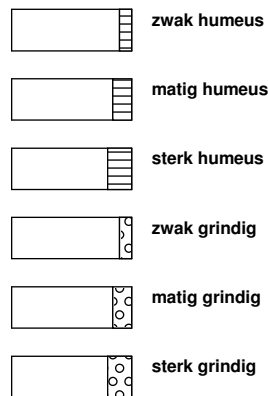
## klei



## leem



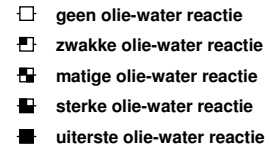
## overige toevoegingen



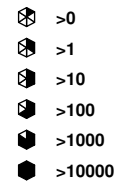
## geur



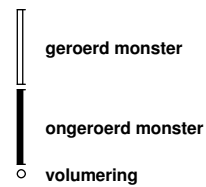
## olie



## p.i.d.-waarde

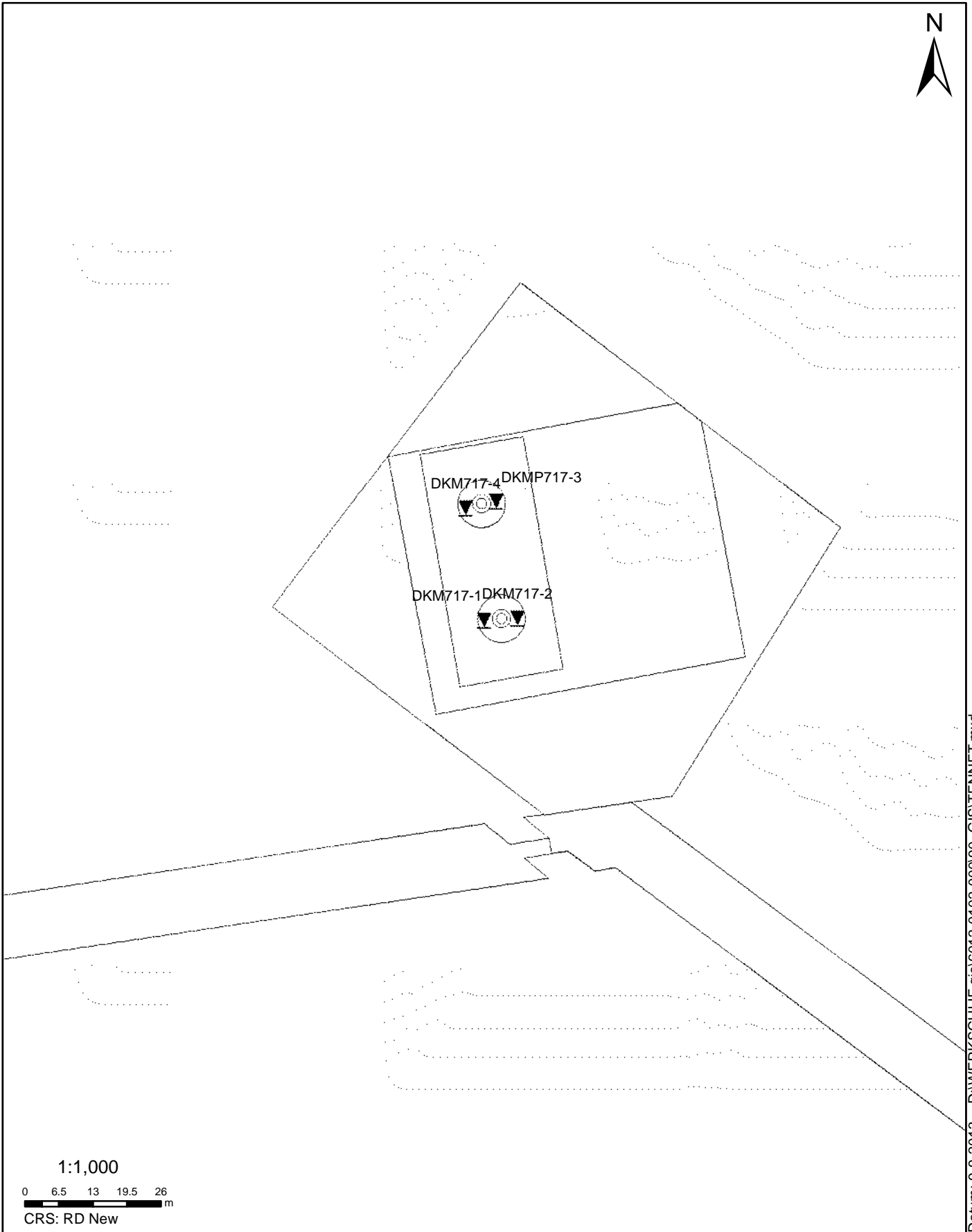


## monsters



## overig





**SITUATIE**

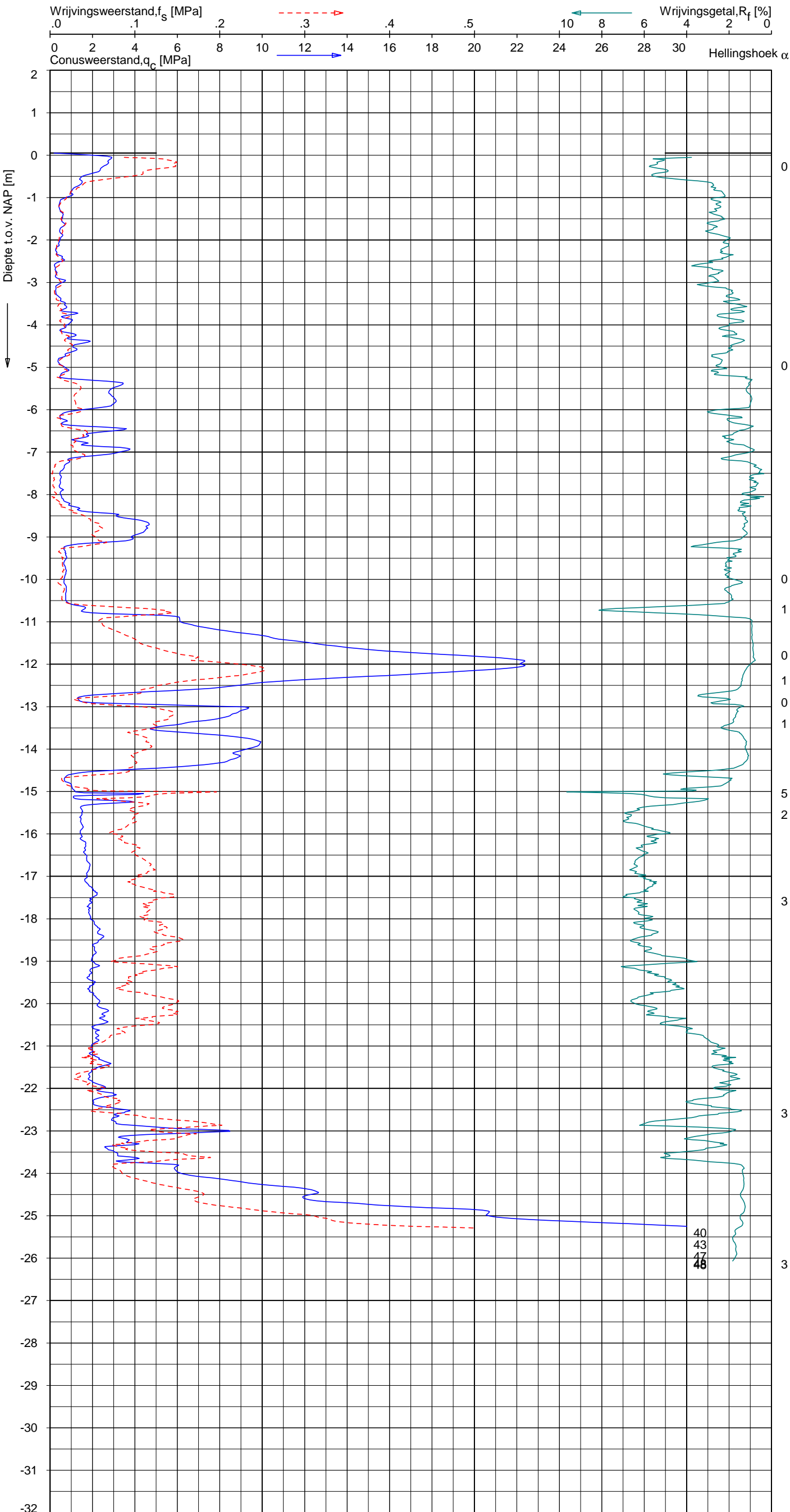
NOORD - WEST 380

Opdr.nr.: 6012-0102-000  
Bijlage : 717

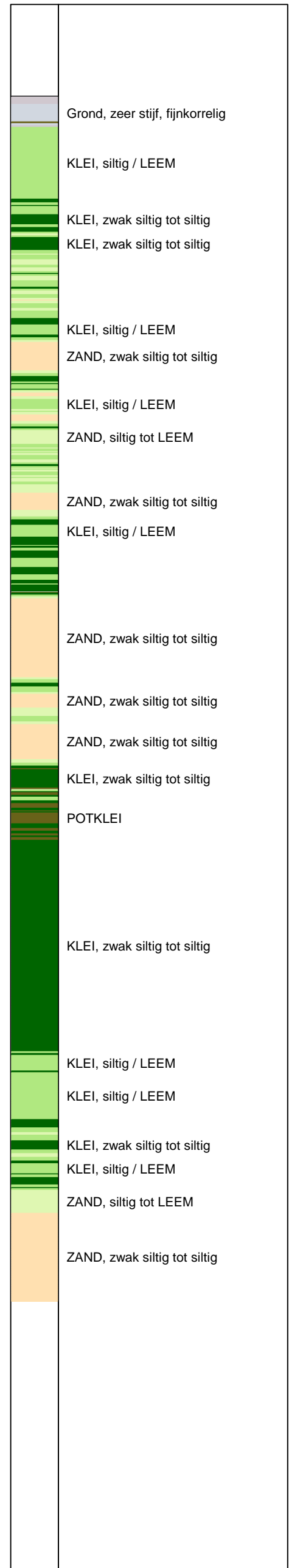
UNIPLOT 05.22.nl / QcfClass-N3.cmd / 2013-09-04 11:49:25

6012-0102-000

DKM717-1 - 1



**Indicatieve bodembeschrijving**  
 Automatisch gegenereerd uit data van de sondering, geldig onder grondwaterpeil (Robertson 1990, NL corr.)



Opg. : MDG d.d. 27-aug-2013 Coord.: X=241013.8m Y=594438.9m Systeem: RD  
 Get. : NIKKELSJ d.d. 04-sep-2013 MV = NAP +0.05m Conus: F7.5CKE2HA/B 1701-2616  
 Sondering volgens norm NEN-EN-ISO 22476-1 Toepassingsklasse 3. Test type TE1  
 Conustype: A<sub>c</sub> = 1500 mm<sup>2</sup>; A<sub>s</sub> = 19956 mm<sup>2</sup>



**SONDERING MET PLAATSELIJKE KLEEFMETING**

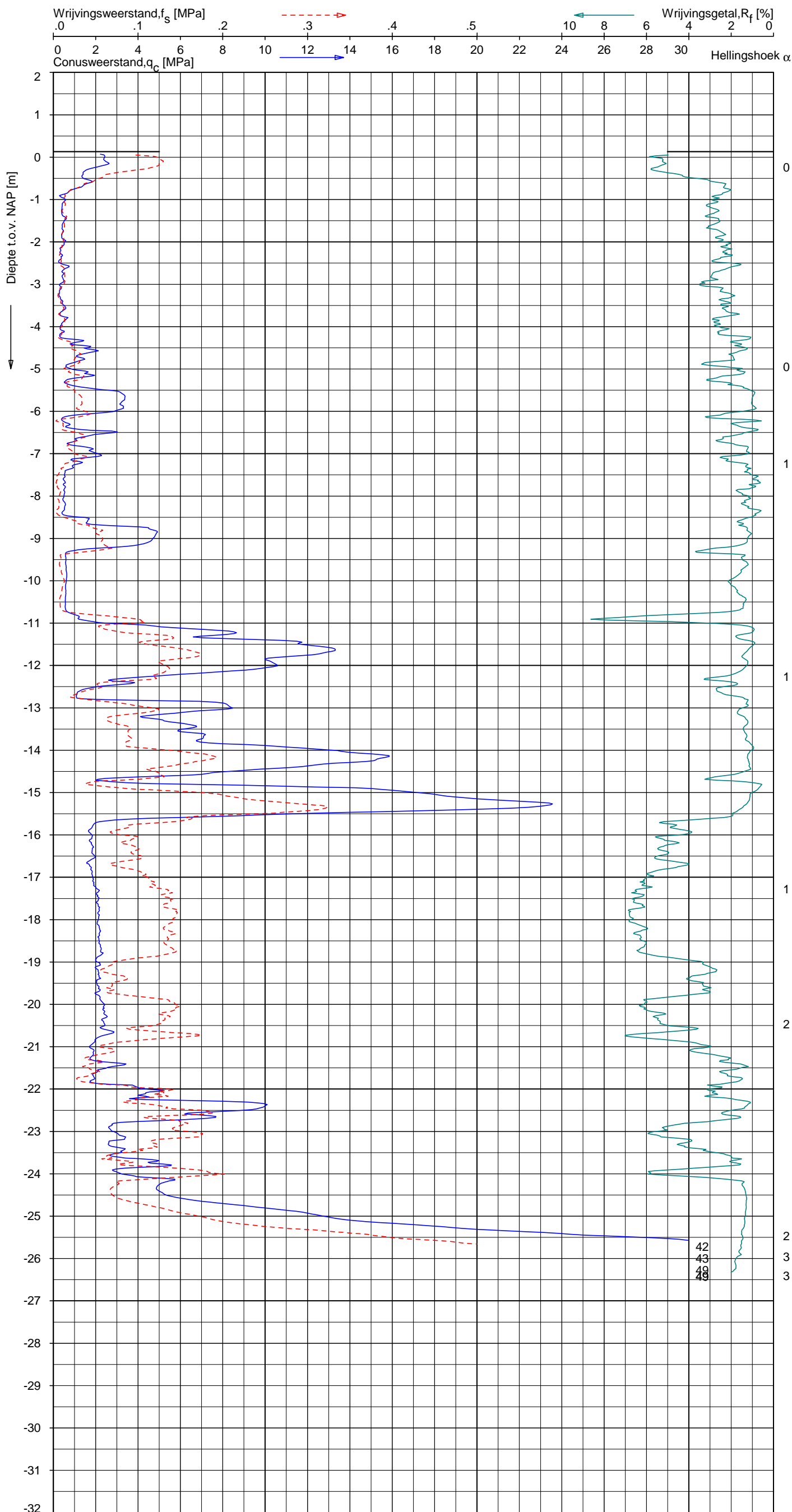
NOORD-WEST 380

Opdr. 6012-0102-000  
 Sond. DKM717-1

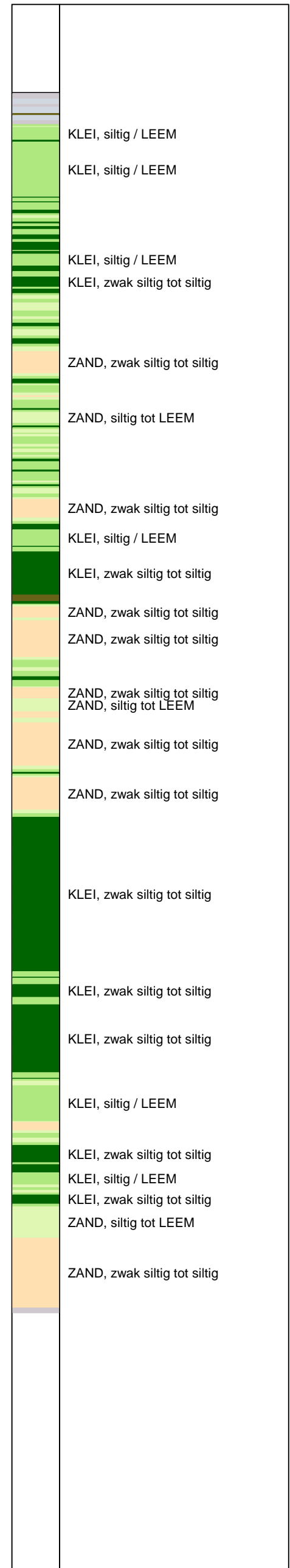
UNIPLOT 05.22.nl / QcfClass-N3.cmd / 2013-09-04 11:49:28

6012-0102-000

DKM717-2 - 1



**Indicatieve bodembeschrijving**  
 Automatisch gegenereerd uit data van de sondering, geldig onder grondwaterpeil (Robertson 1990, NL corr.)



Opg. : MDG d.d. 27-aug-2013 Coord.: X=241020.1 m Y= 594439.3 m Systeem: RD Sondering volgens norm NEN-EN-ISO 22476-1  
 Get. : NIKKELSJ d.d. 04-sep-2013 MV = NAP +0.13 m Conus: F7.5CKE2HA/B 1701-2616 Toepassingsklasse 3. Test type TE1  
 Conustype: A<sub>c</sub> = 1500 mm<sup>2</sup>; A<sub>s</sub> = 19956 mm<sup>2</sup>



**SONDERING MET PLAATSELIJKE KLEEFMETING**

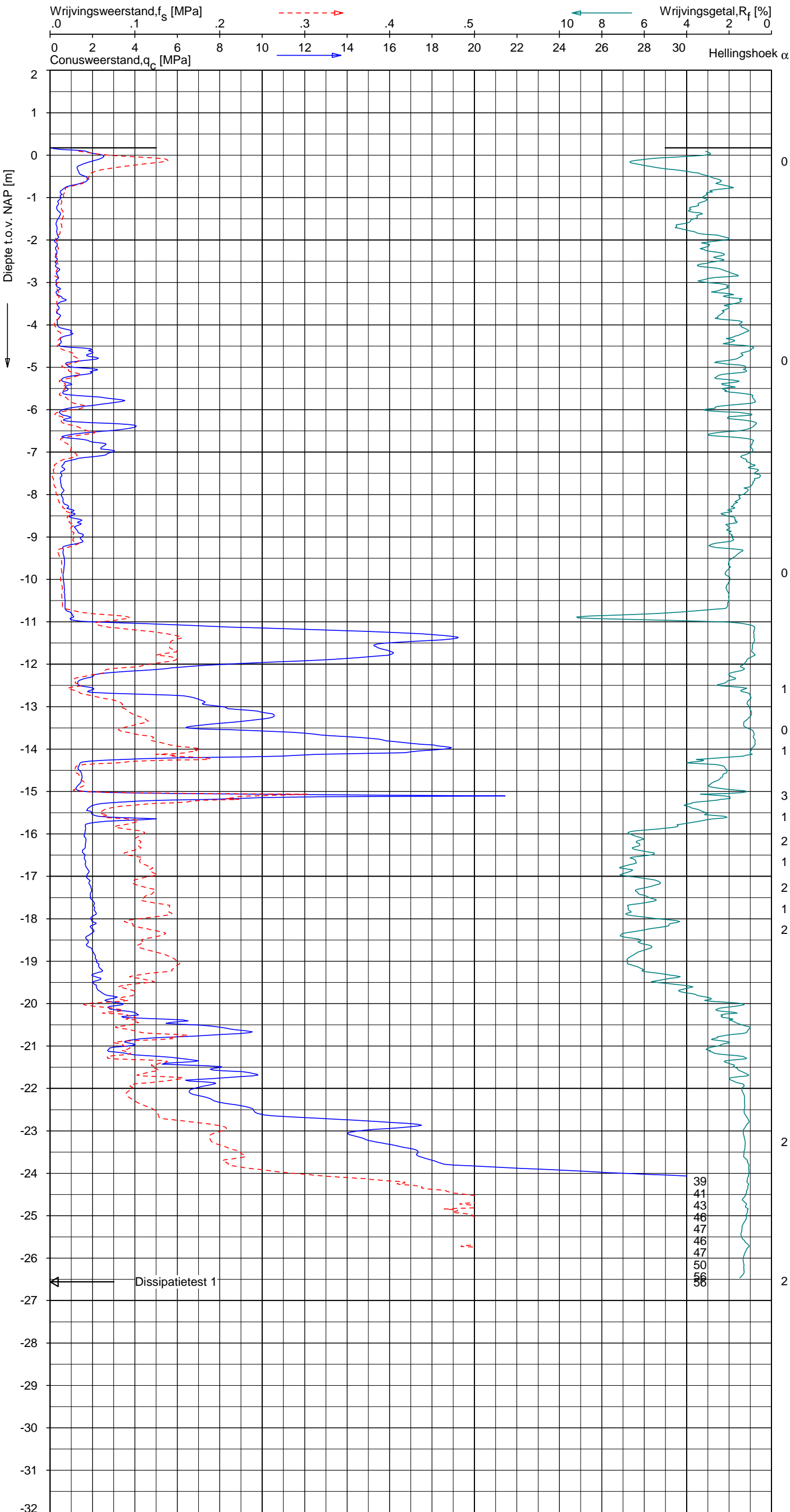
NOORD-WEST 380

Opdr. 6012-0102-000  
 Sond. DKM717-2

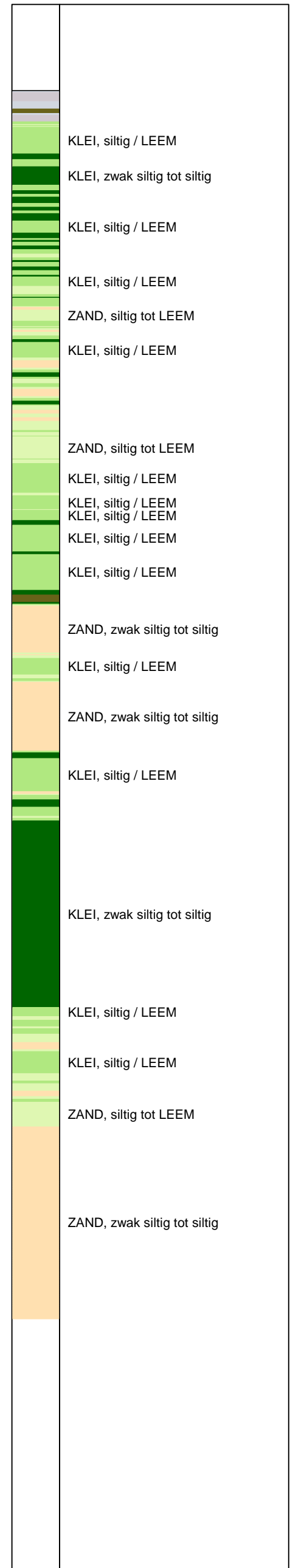
UNIPLOT 05.22.nl / QcfClass-N3.cmd / 2013-09-04 11:49:30

6012-0102-000

DKMP717-3 - 1



**Indicatieve bodembeschrijving**  
 Automatisch gegenereerd uit data van de sondering, geldig onder grondwaterpeil (Robertson 1990, NL corr.)



Opg. : MDG d.d. 27-aug-2013 Coord.: X=241016.0m Y=594461.5m Systeem: RD  
 Get. : NIKKELSJ d.d. 04-sep-2013 MV = NAP +0.17m Conus: F7.5CKE2HAW<sub>2</sub>/B P1 1701-2611  
 Sondering volgens norm NEN-EN-ISO 22476-1 Toepassingsklasse 3. Test type TE1  
 Conustype:  $A_c = 1500 \text{ mm}^2$ ;  $A_s = 19956 \text{ mm}^2$



**SONDERING MET PLAATSELIJKE KLEEFMETING**

NOORD-WEST 380

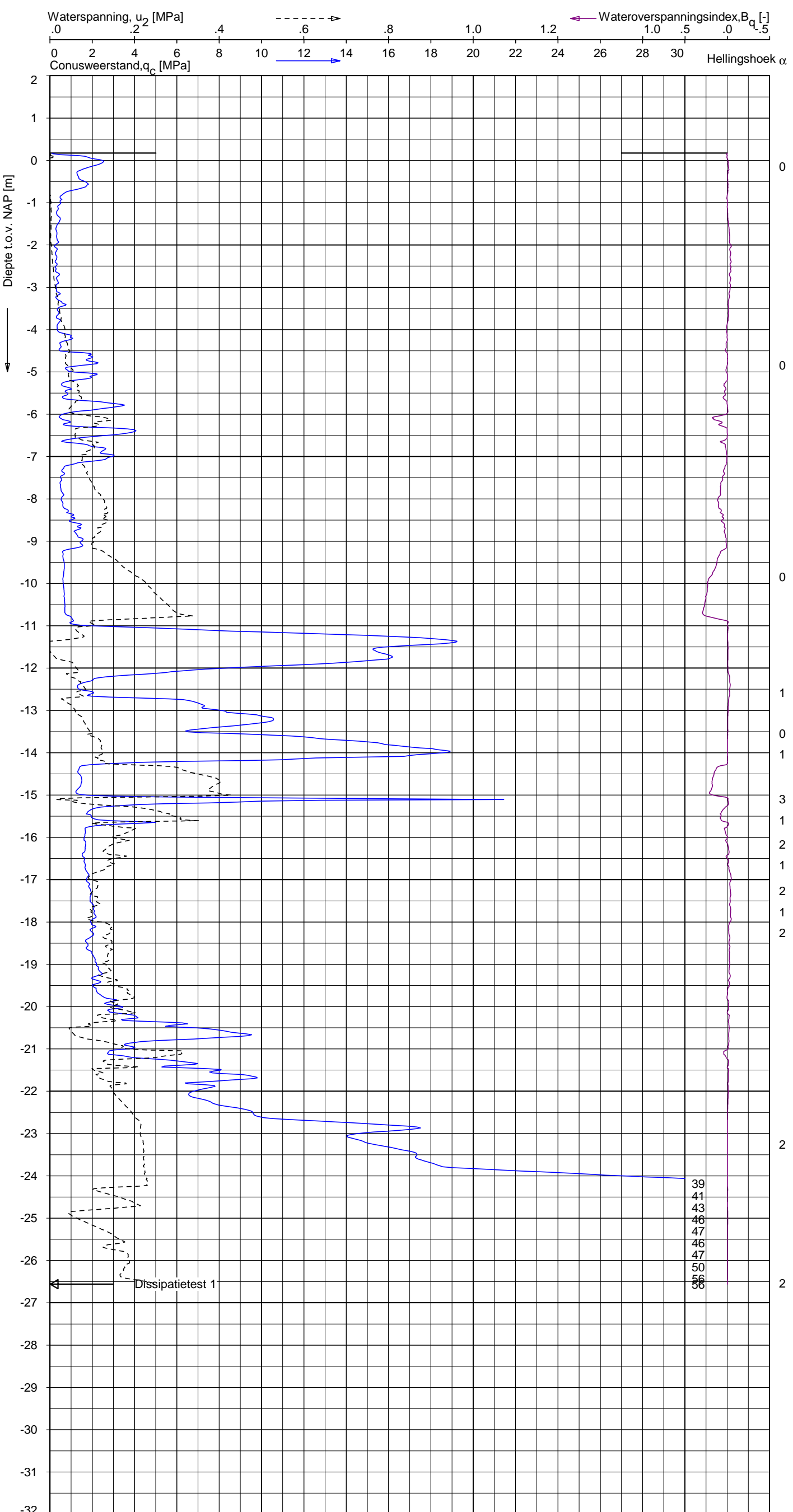
Opdr. 6012-0102-000  
 Sond. DKMP717-3



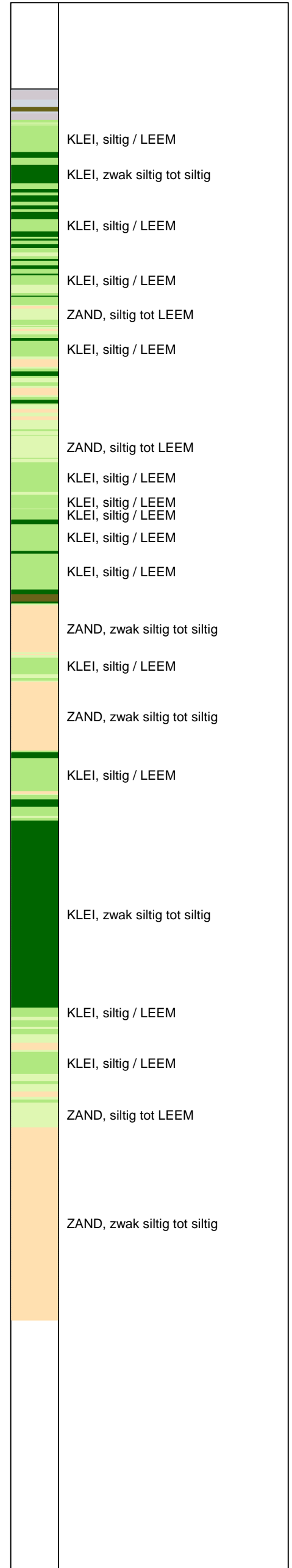
UNIPLOT 05.22.nl / QcU2Class-N3.cmd / 2013-09-04 11:51:05

6012-0102-000

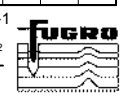
DKMP717-3 - 1



**Indicatieve bodembeschrijving**  
 Automatisch gegenereerd uit data van de sondering, geldig onder grondwaterpeil (Robertson 1990, NL corr.)



Opg. : MDG d.d. 27-aug-2013 Coord.: X=241016.0m Y=594461.5m Systeem: RD  
 Get. : NIKKELSJ d.d. 04-sep-2013 MV = NAP +0.17m Conus: F7.5CKE2HAW<sub>2</sub>/B P1 1701-2611  
 Sondering volgens norm NEN-EN-ISO 22476-1 Toepassingsklasse 3. Test type TE1  
 Conustype:  $A_c = 1500 \text{ mm}^2$ ;  $A_s = 19956 \text{ mm}^2$



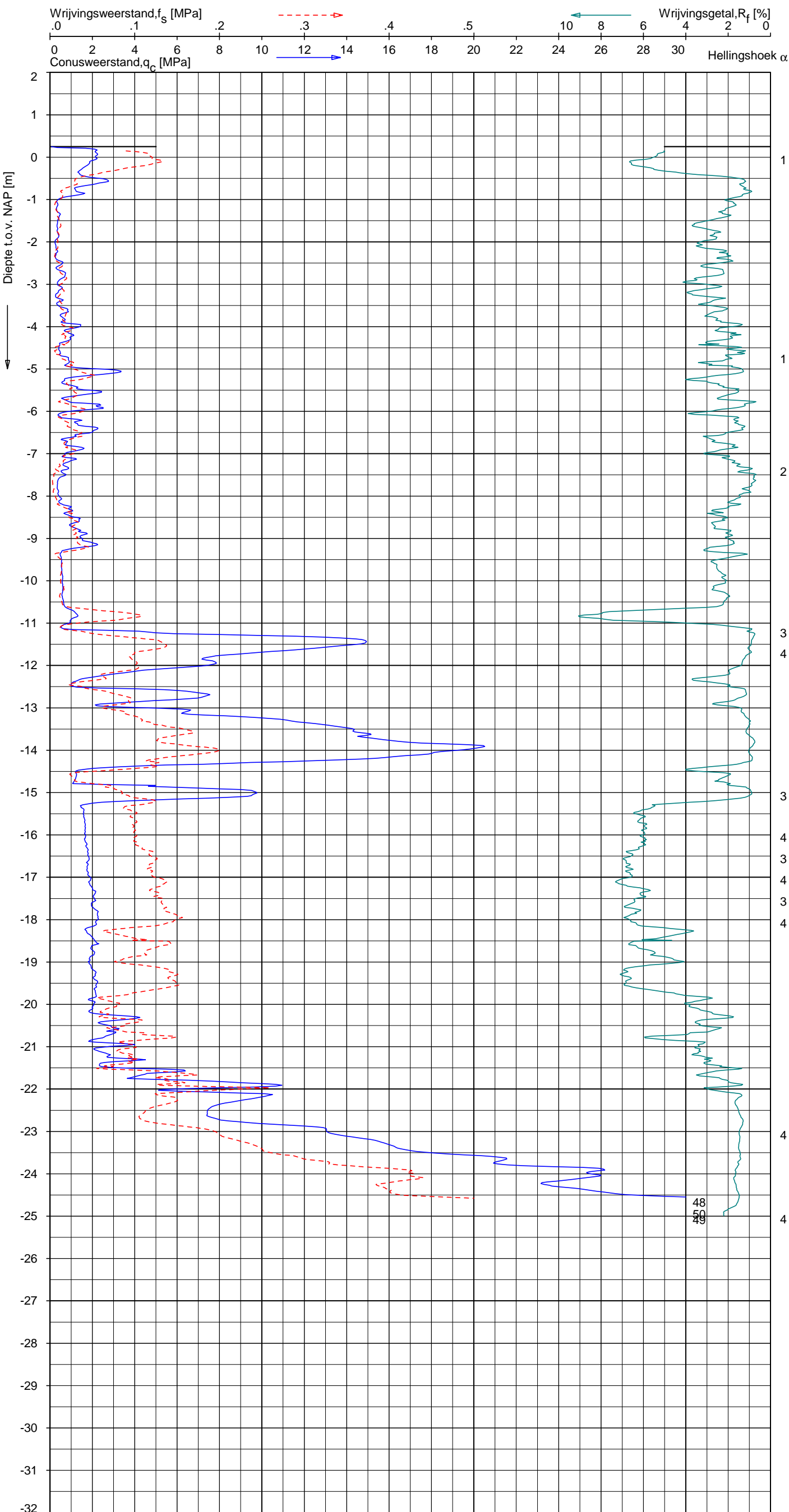
**SONDERING MET WATERSPANNINGSMETING**  
 NOORD-WEST 380

Opdr. 6012-0102-000  
 Sond. DKMP717-3

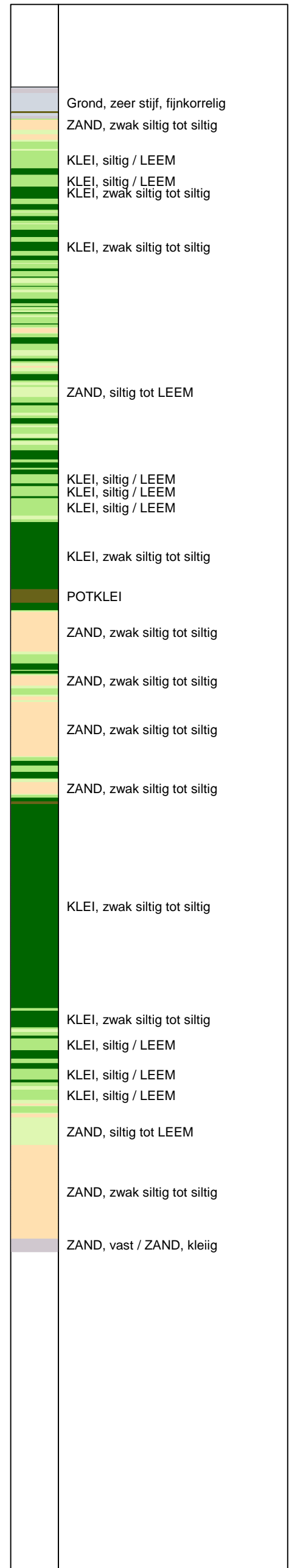
UNIPLOT 05.22.nl / QcfClass-N3.cmd / 2013-09-04 11:49:33

6012-0102-000

DKM717-4 - 1



**Indicatieve bodembeschrijving**  
 Automatisch gegenereerd uit data van de sondering, geldig onder grondwaterpeil (Robertson 1990, NL corr.)



Opg. : MDG d.d. 27-aug-2013 Coord.: X=241010.2m Y=594460.4m Systeem: RD Sondering volgens norm NEN-EN-ISO 22476-1  
 Get. : NIKKELSJ d.d. 04-sep-2013 MV = NAP +0.25m Conus: F7.5CKE2HA/B 1701-2616 Toepassingsklasse 3. Test type TE1  
 Conustype: A<sub>c</sub> = 1500mm<sup>2</sup>; A<sub>s</sub> = 19956mm<sup>2</sup>



**SONDERING MET PLAATSELIJKE KLEEFMETING**

NOORD-WEST 380

Opdr. 6012-0102-000  
 Sond. DKM717-4

## LEGENDA TERREINPROEVEN EN GRONDSOORTEN

### BORINGEN / PEILBUIZEN

	mechanische boring (B)
	handboring (HB)
	niet uitgevoerde boring
	niet uitgevoerde handboring
	boring met peilbuis
	boring met peilbuis, ondiep en diep filter
	boring met peilbuis, ondiep, middeldiep en diep filter
	handboring met peilbuis
	hellingmeterbuis (HMB)
	gedrukte peilbuis (PB) / minifilter (MF)
	boring derden
	boring derden met peilbuis

### SONDERINGEN

	diep-/diepzware sondering
	middelzware sondering
	diep-/diepzware sondering met plaatselijke kleefmeting
	middelzware sondering met plaatselijke kleefmeting
	slagsondering
	niet uitgevoerde sondering
	waterspanningsmeter (WSM)
	sondering derden
	sondering derden met plaatselijke kleefmeting

### Type sonderingen

M	middelzware sondering
D	diepsondering
DZ	diepzware sondering
S	slagsondering

### Toegevoegde metingen

KM	meting van de plaatselijke kleef
P	meting van waterspanning
M	meting van de magnetische veldsterkte
G	meting van de geleidbaarheid
S	meting van de schuifgolfsnelheid (seismische meting)
T	meting van de temperatuur

### LEGENDA / TERMINOLOGIE

#### grind

	Grind, siltig
	Grind, zwak zandig
	Grind, matig zandig
	Grind, sterk zandig
	Grind, uiterst zandig

#### zand

	Zand, kleilig
	Zand, zwak siltig
	Zand, matig siltig
	Zand, sterk siltig
	Zand, uiterst siltig

#### veen

	Veen, mineraalarm
	Veen, zwak kleilig
	Veen, sterk kleilig
	Veen, zwak zandig
	Veen, sterk zandig

#### klei

	Klei, zwak siltig
	Klei, matig siltig
	Klei, sterk siltig
	Klei, uiterst siltig
	Klei, zwak zandig
	Klei, matig zandig
	Klei, sterk zandig

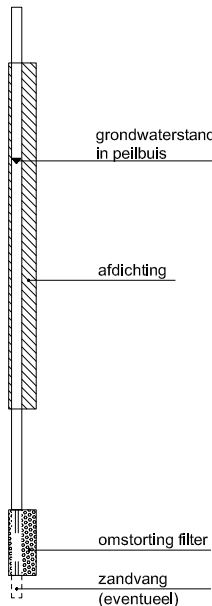
#### leem

	Leem, zwak zandig
	Leem, sterk zandig

#### Overige toevoegingen

	zwak humeus
	matig humeus
	sterk humeus
	zwak grindig
	matig grindig
	sterk grindig

#### Peilbuis

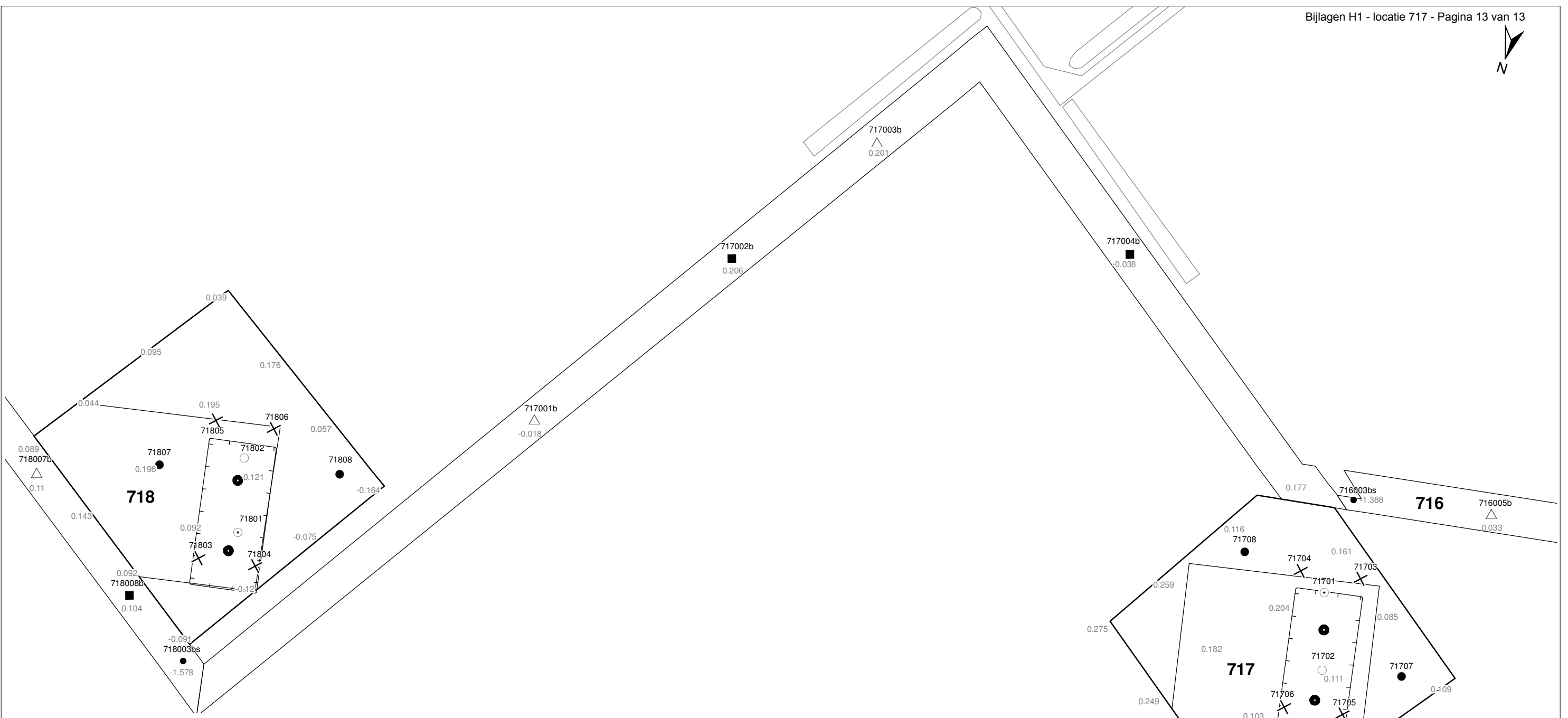


#### Monsters

	geroerd monster
	ongeroerd monster


#### Overig

	gemiddeld hoogste grondwaterstand
	grondwaterstand
	gemiddeld laagste grondwaterstand
	slib
	verharding / kern / asfalt
	puin



**Verklaring**

-  Werkterrein + bouwweg
-  Bouwput
-  Masten
-  Locatie handsondering met boring bouwwegen
-  Locatie boring bouwwegen
-  Locatie boring tot 0,50 m-mv
-  Locatie boring tot 1,20 m-mv
-  Locatie boring tot 4,00 m-mv
-  Locatie boring + peilbuis
-  Locatie slibmonster (Locatie)
-  Locatie slibmonster (Bouwweg)



Locatie VKA versie 2.5  
Bouwweg VKA versie 2.5.1

TITEL		BOORPUNTEN KAART MAST :		<b>717</b>	
		Noord - West 380 kV			
STATUS	GETEKEND DOOR	AFD.	PAR.	OPDRACHTGEVER	
	T. Cornea			TenneT	
	GECONTROLEERD DOOR	AFD.	PAR.	OMSCHRIJVING WIJZIGING	GETEKEND BIJ
	E. Aldershof				ARCADIS
	VOOR AKKOORD	AFD.	PAR.	SCHAAL	DATUM 1e UITGAVE
	M. van Driel			1:1250	03.04.2014
VAKGEBIED	TEK. SOORT	PROJECT NR.	FORMAT	NUMMER	WLIZ NR.
			A3	<b>Mast nr. 717</b>	1

## **2 Cultuurtechnisch onderzoek**

### 3 Geohydrologisch onderzoek

#### Verantwoording

Titel: Geohydrologisch onderzoek: project: Noord – West 380 kV  
Deelgebied: 1  
mastnummer: 717

Projectnummer: B.02032.000377.001

Referentienummer: T206878

Revisie: 1.0

Datum: 18 december 2014

Auteur(s): M.J.H. Rakhorst en M.M. Houdé

Gecontroleerd door: J.B. Helder

Paraaf gecontroleerd:



Goedgekeurd door: J. Assink



Paraaf goedgekeurd:

Contact: [TenneT380kVnw@arcadis.nl](mailto:TenneT380kVnw@arcadis.nl)

In het geohydrologisch onderzoek worden twee fases onderscheiden namelijk:

- Fase 1: Beknopte analyse van effecten
- Fase 2: Uitgebreide analyse van effecten indien onderlinge beïnvloeding daar aanleiding toe geeft

Fase 1 is in dit geohydrologisch rapport in paragraaf 3.1 t/m 3.4 uitgewerkt. Indien van toepassing is fase 2 in paragraaf 3.5 en 3.6 uitgewerkt.

#### INHOUDSOPGAVE

3.1. Inleiding

3.2. Veld- en laboratoriumwerkzaamheden

3.3. Algemene beschrijving tracé

3.4. Bemaling

3.5. Effecten grondwater (Fase 2: indien de effecten daar aanleiding toe geven)

3.6. Uitvoeringstechnische aspecten (Fase 2: indien de effecten daar aanleiding toe geven)

3.7 Bijlagen H3

Bijlage 3-1: Locatie inclusief onderzoekspunten

Bijlage 3-2: Overzicht veldgegevens en analyseresultaten

Bijlage 3-3: Tekening: waterinformatiekaart

### 3.1 *Inleiding*

Doel van het geohydrologisch onderzoek is om inzicht te geven in de geohydrologische situatie op de onderhavige mastlocatie 717. Dit voor de onderbouwing van de vergunningaanvraag in het kader van de Waterwet en het op te stellen werkplan door de aannemer.

Op basis van de geohydrologische situatie is het te verwachten waterbezwaar en de grondwater- en/of stijghoogteverlaging in de omgeving tijdens de bemaling berekend. Met deze gegevens kan de vergunning in het kader van de Waterwet aangevraagd worden.

Indien de mate waarin effecten optreden niet om nadere kwantificering vragen, wordt enkel fase 1 in deze rapportage uitgewerkt. Indien de mate waarin effecten optreden wel om nadere kwantificering vragen, is ook fase 2 uitgewerkt. Er wordt bij het bepalen van de effecten rekening gehouden met de mogelijke invloed van bemaling van naastgelegen masten op de verlaging. Voor een mastlocatie zijn de twee naastliggende mastlocaties maatgevend voor de verlaging en de effecten.

Dit geohydrologisch onderzoek vormt daarnaast een bron van gegevens en basis voor het door de aannemer op te stellen werkplan en uitvoeringsplan van de bemaling (bemalingsplan).

Daarnaast is aandacht besteed aan de kwalitatieve aspecten, vanuit de voorgenomen lozing van bemalingswater op oppervlaktewater.

### 3.2 *Veld- en laboratoriumwerkzaamheden*

#### 3.2.1 *Veldwerkzaamheden*

Ten behoeve van het geohydrologisch onderzoek zijn ter plaatse van de toekomstige bouwput de volgende veldwerkzaamheden uitgevoerd:

- 4 sonderingen tot 40 m -mv (of maximale reactiekracht van 16 ton);
- Twee boringen tot ten minste 4,0 m -mv;
- Het plaatsen van ten minste één peilbuis ter bepaling van de freatische grondwaterstand in de deklaag;
- De stijghoogte is bij plaatsing van de peilbuis bepaald. Na een wachttijd van tenminste 1 week is een tweede meting uitgevoerd;
- Het nemen van een monster van het oppervlaktewater. Niet ter plaatse van iedere mastlocatie is een monster genomen, maar wel van elk ontvangend oppervlaktewater (zie bijlage 3-3 voor de locatie van monsternamen).

De data waarop deze veldwerkzaamheden hebben plaatsgevonden, zijn weergegeven bij de resultaten van de veldwerkzaamheden zoals weergegeven in bijlage 3-2 en 3-3.

#### 3.2.2 *Laboratoriumwerkzaamheden*

Het grondwater in de peilbuizen en het oppervlaktewater is bemonsterd en geanalyseerd op het standaardlozingspakket (Arseen (As), Chloride (Cl), Zuurstof (O<sub>2</sub>), Ammonium (NH<sub>4</sub>), Stikstof (N-Kjeldahl), Fe<sup>2+</sup>, Fe-totaal, BZV (biologisch zuurstofverbruik), CZV (chemisch zuurstofverbruik), Sulfaat (totaal), Fosfaat (totaal), zuurgraad (pH), geleidingsvermogen (EGV), droogrest onopgeloste bestanddelen (zs)).

De resultaten van de veld- en laboratoriumwerkzaamheden zijn opgenomen in bijlage 3-2. De resultaten zijn tevens beknopt weergegeven in de als bijlage 3-3 opgenomen tekening.

### 3.3 *Algemene beschrijving tracé*

#### 3.3.1 *Maaiveld*

De hoogtemetingen gedaan tijdens de veldwerkzaamheden zijn in tabel 3.13 in bijlage 3-2 opgenomen. Hieruit leiden wij een gemiddelde maaiveldhoogte ter plaatse van de locatie af van 0,11 m NAP.

### 3.3.2 Bodemopbouw

In onderstaande paragrafen is de ondiepe bodemopbouw en geohydrologische opbouw beschreven.

#### 3.3.2.1 Ondiepe bodemopbouw

Op basis van boringen uitgevoerd tijdens de veldwerkzaamheden bestaat de deklaag vanaf maaiveld (0,11 NAP m) tot maximale boordiepte uit klei en zand.

#### 3.3.2.2 Geohydrologische opbouw

De regionale bodemopbouw is weergegeven in onderstaande tabel 3.1. De gegevens uit deze tabel zijn ontleend aan [www.DINOloket.nl](http://www.DINOloket.nl) aangevuld met de lokale locatiespecifieke gegevens zoals naar voren komt uit de sonderingen uitgevoerd in het kader van het geotechnische onderzoek (zie hoofdstuk 4) en de handboringen voor het cultuurtechnisch onderzoek (zie hoofdstuk 2). In onderstaande tabel zijn ook de geohydrologische formaties en de op basis van DINOloket en ervaring geïnterpreteerde parameters weergegeven (weerstand en doorlatendheden).

Daarnaast is bij de handboringen per laag de waterdoorlatendheid (k-waarde) geschat voor het berekenen van de uit te voeren bemalingen (zie bijlage 1-1).

**Tabel 3.1: Geohydrologische opbouw**

Globale diepte (m NAP)	Samenstelling	Geohydrologische eenheid	Formatie	Doorlatendheid/weerstand
0,11 tot -10,8	klei, zand	deklaag	Naaldwijk	550 dagen
-10,8 tot -14,5	zand	watervoerende laag	Boxtel	1 tot 20 m/d
-14,5 tot -24	klei	slechtdoorlatende laag	Peelo	500 dagen
-24 tot -40	zand	watervoerende laag	Peelo	1 tot 20 m/d

### 3.3.3 Watersysteem

In onderstaande paragrafen zijn de gegevens van het oppervlaktewater en grondwater beschreven.

#### 3.3.3.1 Oppervlaktewaterpeilen

Het peil van het oppervlaktewater is niet beschikbaar.

#### 3.3.3.2 Freatisch grondwater

De Gemiddeld Hoogste Grondwaterstand (GHG) en Gemiddeld Laagste Grondwaterstand (GLG) geven de grondwaterstandsfluctuatietoneel aan. Deze kunnen in het veld terug te vinden zijn als hydromorfe profielkenmerken. Op basis van de hydromorfe profielkenmerken in boringen op de locatie is een gemiddelde GHG af te leiden van 0,75 m –mv en de GLG op 1,75 m -mv. Bij een maaiveldniveau van 0,11 m NAP komt dit overeen met een GHG van -0,64 m NAP en een GLG van -1,64 m NAP.

De in peilbuis 71701-1 met filterdiepte 1,98 tot 2,98 m -mv tijdens de veldwerkzaamheden opgenomen freatische stijghoogte is weergegeven in onderstaande tabel. De waarden ten opzichte van maaiveld zijn met de maaiveldhoogte van 0,04 m NAP bij de peilbuis (in het rapport afgerond op twee decimalen) vertaald naar een waarde ten opzichte van NAP.

**Tabel 3.2: Ondiepe stijghoogte peilbuis 71701-1**

Datum	Stijghoogte [m -mv]	Stijghoogte [m NAP]
3/12/2013	1,25	-1,21
3/21/2013	1,25	-1,21

#### Stijghoogten diepe grondwater

Op deze locatie is geen diepe peilbuis geplaatst en is in DINOloket in de directe omgeving geen representatief stijghoogteverloop beschikbaar voor de stijghoogte in de te bronneren bodemlaag.



In het DINOloket zijn geen hogere representatieve stijghoogtes gevonden die hoger zijn dan de gemeten grondwaterstanden. Dit komt overeen met de gemiddelde stijghoogte in het watervoerend pakket bepaald door Deltares (figuur 10.D uit Noord-West 380 kV-verbinding, watervergunningen, Deltares 2012).

### 3.3.3.3 Grond- en oppervlaktewaterkwaliteit

Het waterbeheer voor zowel de kwaliteit van grond- als oppervlaktewater valt onder verantwoordelijkheid van waterschap Noorderzijlvest. Of gehalten in het grondwater te hoog zijn en maatregelen nodig zijn voordat geloosd kan worden, dient in overleg met het waterschap te worden afgestemd.

De effecten op de waterkwaliteit kenmerken zich in het algemeen door verzilting, vermessing, zuurstofhuishouding, giftigheid, verkleuring, vertroebeling en bodemvorming. De parameters die hier invloed op hebben, zijn bepaald door een bemonstering en analyse van het grondwater in de peilbuizen en oppervlaktewater. De resultaten hiervan staan in tabel 3.4 weergegeven. Van het diepe grondwater zijn geen kwaliteitsgegevens beschikbaar. Voor de kwaliteitsgegevens van het oppervlaktewater zijn de analyseresultaten van de naastgelegen mastlocatie opgenomen.

Voor het lozen van grondwater is het Besluit lozing buiten inrichting van toepassing (16 maart 2011, artikel 3.2). Lozing in oppervlaktewater is toegestaan indien het gehalte onopgeloste stoffen ten hoogste 50 mg/l bedraagt en als gevolg van de lozing geen visuele verontreiniging optreedt. Dit laatste hangt over het algemeen samen met de aanwezigheid van ijzer en het zuurstofgehalte.

Ter plaatse van de lozingspunten zijn het oppervlaktewater en de waterbodem geanalyseerd. Dit is gedaan om de kwaliteit van het oppervlaktewater inzichtelijk te maken en de mate van visuele verontreiniging als gevolg van opwerveling van de waterbodem te kunnen inschatten. Voor het oppervlaktewater zijn de kwaliteitsgegevens van de naastgelegen mastlocatie 716 opgenomen.

In tabel 3.4 is tevens de norm voor onopgeloste bestanddelen in oppervlaktewater opgenomen. De tabel is aangevuld met indicatieve lozingsnormen voor de parameters die vanuit de zorgplicht relevant zijn voor de waterkwaliteit. Deze normen zijn echter indicatief en gebaseerd op Commissie Integraal Waterbeheer (Kleine en kortdurende lozingen Wvo, juni 2001).

**Tabel 3.4: Indicatieve lozingsnorm**

Parameter	Eenheid	Meetwaarde grondwater ondiep (71701-1-2)	Meetwaarde grondwater diep ( )	Meetwaarde oppervlaktewater (71601ow-1-1)	Indicatieve norm
Filterdiepte	m -mv	1,98 tot 2,98	n.b.*	n.v.t.	n.v.t.
Droogrest onopgeloste bestanddelen	mg/l	140	n.b.*	16	< 50
Zuurstof [O]	mg O <sub>2</sub> /l	1,8	n.b.*	2,0	> 5.0
IJzer [Fe]	mg/l	0,4	n.b.*	8,1	< 5.0
Ammonium (als N)	mg N/l	0,2	n.b.*	< 0,05	< 20
Arseen [As]	µg/l	< 1,5	n.b.*	26,0	< 30
Chloride	mg/l	32	n.b.*	48	< 200
Fosfor [P]	mg/l	0,320	n.b.*	1,500	< 1,0
Stikstof (N; volgens Kjeldahl)	mg/l	< 1,0	n.b.*	1,7	< 20
Sulfaat (opgelost, als S)	mg S/L	30,0	n.b.*	7,4	< 100

\*n.b. = niet beschikbaar

De gehalten, waargenomen in peilbuis 71701-1 met filterdiepte 1,98 tot 2,98 m -mv rond de diepte van de grondwateronttrekking, zijn representatief voor de lozing van de grondwateronttrekking.

Uit bovenstaande tabel kan geconstateerd worden dat bij de lozing van het grondwater de volgende indicatieve lozingsnormen overschreden worden: zwevend stof en zuurstof.

Maatregelen die genomen kunnen worden om de concentratie van deze stoffen te verlagen (of verhogen bij zuurstof) zijn de volgende: verhogen van de concentratie zuurstof kan door middel van beluchten, een hoge concentratie zwevende stoffen (droogrest onopgeloste bestanddelen) kan verlaagd worden door middel van een filter.

Maatregelen tegen verslechtering van de waterkwaliteit van het ontvangende oppervlaktewater (vanwege te hoge concentratie zuurstof en zwevend stof) worden met het waterschap besproken.

### 3.4 Bemaling

#### 3.4.1 Aanlegmethode bi-pole mast

De afmeting van de bouwput bedraagt 20 x 40 m. De benodigde ontgravingsdiepte bedraagt 3,0 m –mv. Voor de aanleg van de mastvoet wordt met een maximale aanlegperiode en bemalingsduur van 4 weken gerekend.

#### 3.4.2 Berekening

Bij de berekening van het waterbezwaar is rekening gehouden met de volgende uitgangs- en aandachtspunten.

##### 3.4.2.1 Uitgangspunten

- De berekeningen zijn uitgevoerd ten opzichte van de stijghoogte in het watervoerend pakket om geen onderschatting te maken van het waterbezwaar (worstcase-scenario);
- Bij de bemaling is uitgegaan van een ontwateringsdiepte van 0,5 m beneden de putbodem;
- De onttrekkingshoeveelheden en bijbehorende verlagingen zijn berekend uitgaande van een instationair onttrekkingsdebiet. Bij een gespannen pakket is uitgegaan van een stationair onttrekkingsdebiet aangezien binnen de aangehouden bemalingsduur het maximale invloedgebiedsgebied wordt bereikt;
- Voor analytische berekeningsmethoden is een oneindig uitgestrekt homogeen pakket verondersteld. Bij een gespannen pakket is uitgegaan van een stationair onttrekkingsdebiet aangezien binnen de aangehouden bemalingsduur het maximale invloedgebiedsgebied wordt bereikt;
- In de onttrekkingshoeveelheden is geen rekening gehouden met een eventuele toename in debiet als gevolg van de nabije ligging van oppervlaktewater;
- In de berekeningen wordt rekening gehouden met de effectieve dikte van de watervoerende laag (onvolkomenheid van filters volgens Forcheimer).
- De lozing van het onttrokken grondwater kan plaatsvinden op nabij gelegen oppervlaktewater, waar ook het monster uit oppervlaktewater is genomen (zie bijlage 3-3);
- Per mastlocatie wordt met een maximale bemalingsduur van 4 weken gerekend.

##### 3.4.2.2 Debiet en waterbezwaar

Bij de bemalingen kan sprake zijn van een freatische, een deels semi-gespannen en deels gespannen situatie van het grondwater. De formule van Theis kan worden gebruikt bij instationaire bemaling voor deze drie situaties. Omdat deze allemaal voorkomen op dit tracé is de formule van Theis toepasbaar. Hiervoor dient wel de parameter meewerkend porievolume of specifieke berging per situatie aangepast te worden. Op de delen van het tracé waar een gespannen situatie van het grondwater aanwezig is, passen wij de formule van De Glee toe.

#### *Theis*

Voor de berekening van debieten en verlaging van de stijghoogte in freatische, een deels semi-gespannen situatie van het grondwater is gebruik gemaakt van een afgeleide van de formule van Theis (1935).

$$Q_{Theis} = \frac{s_r \cdot A \cdot \pi \cdot kD}{W(u)}$$

met	Sr	=	gewenste verlaging ter hoogte van de bouwput (m)
	kD	=	transmissiviteit (m <sup>2</sup> /d)
	W(u)	=	Theis Well functie (-)

Waarin u :

$$u = \frac{r^2 S}{4 \cdot kD \cdot t} \quad (-)$$

met	r	=	straal bouwput (m)
	S	=	bergingscoëfficiënt (-)
	t	=	tijd (d)

W(u) : Theis well functie, die benaderd kan worden door:

$$W(u) = -0,5772 - \ln u + u - \frac{u^2}{2.2!} + \frac{u^2}{3.3!} - \frac{u^2}{4.4!} + \dots$$

#### *De Glee*

Op de delen van het tracé waar een gespannen situatie van het grondwater aanwezig is, passen wij de formule van De Glee toe.

#### *Spanningsbemaling*

De formule van De Glee kan worden gebruikt voor stationaire berekeningen in semi-gespannen aquifers. In dat geval is sprake van nalevering vanuit de aquitard of bovenliggende aquifer. De volgende randvoorwaarden:

- Aquifer is semi-gespannen;
- Aquifer en aquitard zijn oneindig uitgestrekte pakketten;
- Homogeen, isotroop en uniforme dikte van de aquifer;
- Uitgangssituatie: horizontale grondwaterspiegel;
- Constante onttrekkingshoeveelheid en stroming naar de put is stationair;
- Volkomen bron;
- Verticale stroming in aquitard;
- Verwaarloosbare verlaging in boven- (en onder-)gelegen aquifer;
- $\lambda > 3D$ .

Maatgevend voor de mate van nalevering van grondwater uit een boven- (en onder)liggend pakket is de weerstand van de aquitard (deklaag) en de hoeveelheid te onttrekken water.

Formule van De Glee:

$$Q_{DeGlee} = \frac{(s \cdot 2 \cdot \pi \cdot kD)}{K_0(r/\lambda)}$$

met	s	=	gewenste verlaging ter hoogte van de bouwput
	$K_0(r/\lambda)$	=	Besselfunctie
	r	=	straal van de bouwput
	$\lambda$	=	spreadsingslengte = $\sqrt{k * D * c}$
			k = doorlatendheid
			D = dikte aquifer
			c = weerstand aquitard

#### 3.4.2.3 Opbarstgevaar

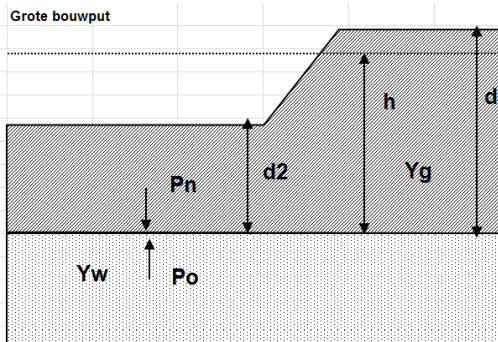
Indien zich onder de bouwputbodembodem een slecht doorlatende laag bevindt, bestaat er een risico dat de bouwputbodembodem, als gevolg van de waterdruk aan de onderzijde van deze laag, zal opbarsten. Het

gevaar voor opbarsten wordt bepaald door de verhouding tussen de opwaartse en neerwaartse krachten, in formule:

$$V_f = P_n/P_o = d_2 \cdot Y_g / h \cdot Y_w$$

Waarin:

- V<sub>f</sub> veiligheidsfactor, verhouding tussen neer- en opwaartse druk (1,2);
- P<sub>n</sub> neerwaartse druk door bovenliggende grondlagen (kN/m<sup>2</sup>);
- P<sub>o</sub> opwaartse druk (waterspanning) (kN/m<sup>2</sup>);
- d<sub>2</sub> dikte van de slecht doorlatende grondlagen onder de bouwputbodem (m);
- Y<sub>g</sub> gemiddeld volumegewicht van de grond inclusief poriewater (kN/m<sup>2</sup>);
- Y<sub>w</sub> gemiddeld volumegewicht van poriewater (kN/m<sup>2</sup>);
- h stijghoogte van het grondwater in de onderliggende watervoerende laag t.o.v. de onderzijde van de slecht doorlatende laag.



**Tabel 3.5: Uitgangspunten en uitkomsten van de opbarstberekening.**

mast	uitgangspunten			Y <sub>w</sub>	aandeel bodem			Y <sub>g</sub>	evenwichtsberekening			
	d <sub>2</sub> [m]	d [m]	h [m]		veen [10]	klei [14]	zand [18]		P <sub>n</sub> [kN]	P <sub>o</sub> [kN]	Y <sub>f</sub> < 1,2	verlaging stijghoogte [m]
717	7,9	10,9	10,2	9,8	0,0	0,8	0,2	14,8	116,9	99,5	Ja	0,2

Voor de opbarstberekening is gebruik gemaakt van de hoogste waarde van de gemeten grondwaterstanden (freatisch) en stijghoogtes (watervoerend pakket).

Uit bovenstaande tabel volgt of er een veiligheidsfactor (Y<sub>f</sub>) is, die al dan niet groter is dan 1,2. Aangezien hier "Ja" aangegeven is, is een verlaging van de stijghoogte door spanningsbemaling van 0,2 meter benodigd om opbarsting van de bouwput te voorkomen.

#### 3.4.2.4 Bandbreedteanalyse

Voor de bandbreedteanalyse is een tweetal parameters die we beschouwen:

- Bodemopbouw;
- Stijghoogten.

De gegevens van het te bemalen werk zoals bemalingsduur en afmetingen nemen wij niet mee omdat deze als uitgangspunt gezien moeten worden.

Het onttrekkingsdebiet en waterbezwaar worden voornamelijk bepaald door de doorlatendheid van de aanwezige zandlaag onder de deklaag. Op basis van de boorbeschrijvingen en ervaring hebben we een kD waarde van 74,0 m<sup>2</sup>/dag en een dikte van 3,70 m aangehouden. De doorlatendheid zou kunnen variëren tussen 1,0 m/dag en 20,0 m/dag. Bij de berekening van het debiet en waterbezwaar wordt rekening gehouden met deze spreiding.

Uitgangspunt is het worst-case scenario, daarom zijn het uiteindelijke debiet en waterbezwaar met de maximale doorlatendheid opgenomen in het rapport.

### 3.4.2.5 Debiet en waterbezwaar

#### *Deklaag*

Voor de bemaling van de deklaag met een verlaging ten opzichte van de GHG van 2,8 m is het totaal benodigd debiet berekend op 25,2 m<sup>3</sup>/uur. Bij een verlaging ten opzichte van de GLG van 1,8 is het totaal benodigde debiet berekend op 15,7 m<sup>3</sup>/uur.

#### *Spanningsbemaling*

Voor de spanningsbemaling van de watervoerende laag met een verlaging ten opzichte van de maximaal gemeten stijghoogte is voor een verlaging van 0,2 m het totaal benodigd debiet berekend op 3,0 m<sup>3</sup>/uur.

Het totale debiet van de bemaling bedraagt bij GHG 28,2 m<sup>3</sup>/uur en bij GLG 15,7 m<sup>3</sup>/uur.

#### *Waterbezwaar*

De bemalingsduur bedraagt vier weken. Het totaal verwachte waterbezwaar in de bemalingsperiode van 4 weken bedraagt circa 18.973 m<sup>3</sup> bij GHG en 10.540 m<sup>3</sup> bij GLG.

Het waterbezwaar overschrijdt de vergunningsplichtige hoeveelheid niet.

Een aantal zaken kan leiden tot een hoger waterbezwaar dan hier berekend is. Er kan neerslag vallen. Daarnaast moet rekening gehouden worden met het leegpompen van de bouwkuip en mogelijk leegpompen van nabijgelegen oppervlaktewater. Ook kunnen mogelijke onvoorziene situaties tot extra waterbezwaar leiden. Deze zijn niet meegenomen in de berekening van het waterbezwaar.

### 3.4.3 Bemalingswijze

Bij de bemalingswijze dient rekening gehouden te worden met de heterogeniteit in bodemopbouw. Het goed ontwateren van de verschillende lagen in de bodem kan door het toepassen van verticale onttrekkingfilters met lange perforatie en, al dan niet haalbuizen.

### 3.4.4 Verlaging grondwaterstand en invloedsgebied

#### 3.4.4.1 Invloedsgebied freatisch pakket

In afbeelding 3.1 is de ligging van de mastlocatie en het maximale invloedsgebied weergegeven op een topografische ondergrond.

Het maximale invloedsgebied in de deklaag bedraagt 110 m, onder de slecht doorlatende laag in de watervoerende laag 75 m. Dit maximale invloedsgebied is weergegeven op kaart om een eventuele afweging te maken over het al dan niet acceptabel zijn van deze effecten.

#### 3.4.4.2 Invloedsgebied watervoerend pakket

**Tabel 3.6: Invloedsgebieden bij GHG**

verlaging	afstand [m]	
	freatisch pakket	watervoerend pakket
0,05 m	110	75
0,10 m	95	45
0,20 m	80	25
0,5 m	60	5
1,0 m	50	5

### 3.4.5 Beknopte analyse mogelijke effecten

Binnen het maximale invloedsgebied zijn geen van de volgende objecten aanwezig: keringen, bebouwing, infrastructuur, leidingen, natuurgebieden of grondwaterbeschermingsgebieden, wel is er landbouw aanwezig met watergangen (zie afbeelding 3.1).

### Droogteschade voor landbouw

Als gevolg van de verlaging grondwaterstand is niet uit te sluiten dat droogteschade optreedt aan de vegetatie van natuurgebieden. Daarom moet voorafgaand aan de werkzaamheden worden afgestemd met de beheerder en eigenaar.

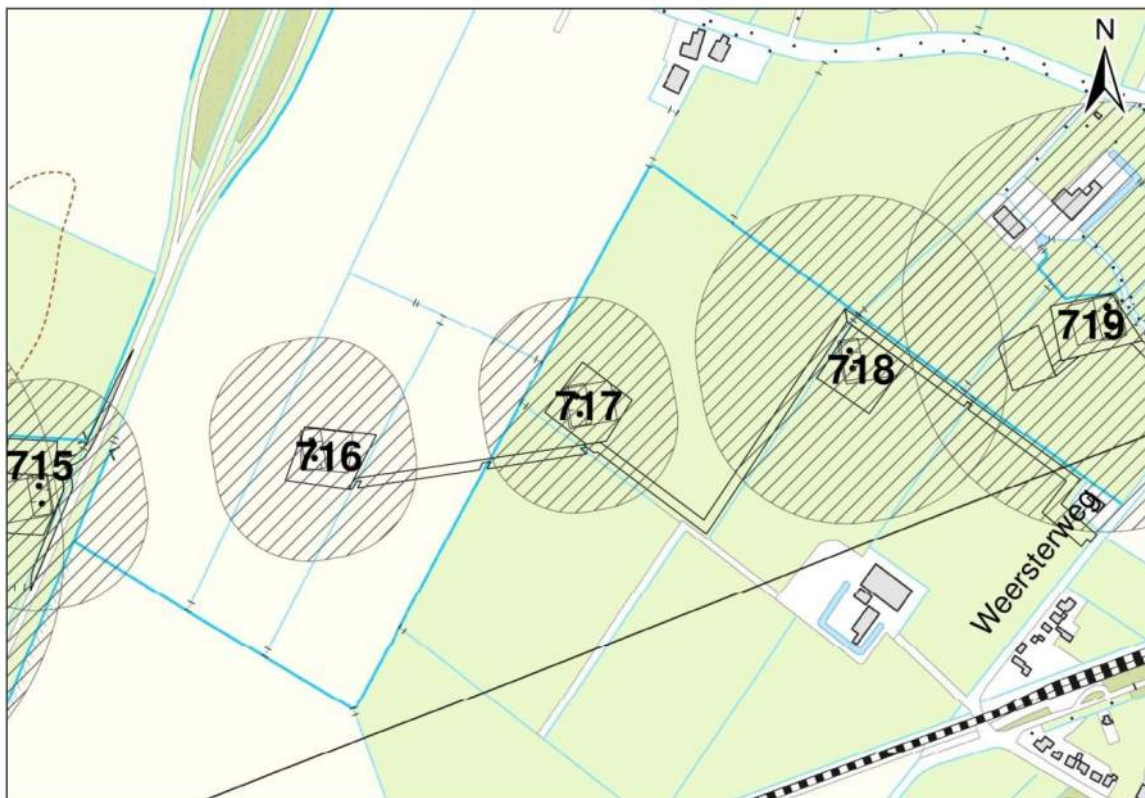
### Grondwateronttrekkingen

Grondwateronttrekkingen van derden zijn op basis van het landelijk grondwaterregister en gegevens van de provincie niet aanwezig. Er is geen informatie beschikbaar over onttrekkingen die niet bij de provincie zijn geregistreerd.

Mogelijke maatregelen om het invloedsgebied te verkleinen zijn:

- Verhogen van de mastvoet;
- Toepassen van retourbemaling, in het geval van spanningsbemaling;
- Toepassen van onttrekkingsbeperkende maatregelen zoals waterdichte (beton)vloeren of biologische afbreekbare waterremmende injectievloeistof;
- Verkorten van de bemalingsduur.

**Afbeelding 3.1: Ligging mastlocatie en invloedsgebied op topografische ondergrond** (Bron: top10NL-Kadaster)



## 3.5 Effecten grondwater

Op basis van de aanwezige bodemopbouw is het berekende invloedsgebied op locatie 717 representatief voor de nabij gelegen mastlocaties. Aanleiding voor een uitgebreide analyse van effecten is daarom niet aanwezig. De thema's in onderstaande paragrafen 3.5 en 3.6 worden daarom niet verder uitgewerkt.

- 3.5.1 Zettingen
- 3.5.2 Droogteschade landbouw
- 3.5.3 Droogteschade natuur
- 3.5.4 Verontreinigingen

- 3.5.5 Archeologie
- 3.5.6 Grondwateronttrekkingen derden

### 3.6 *Uitvoeringstechnische aspecten*

- 3.6.1 Technische principes bemaling
- 3.6.2 Voorschriften, vergunningen en heffingen
- 3.6.3 Monitoring

### 3.7 *Samenvatting*

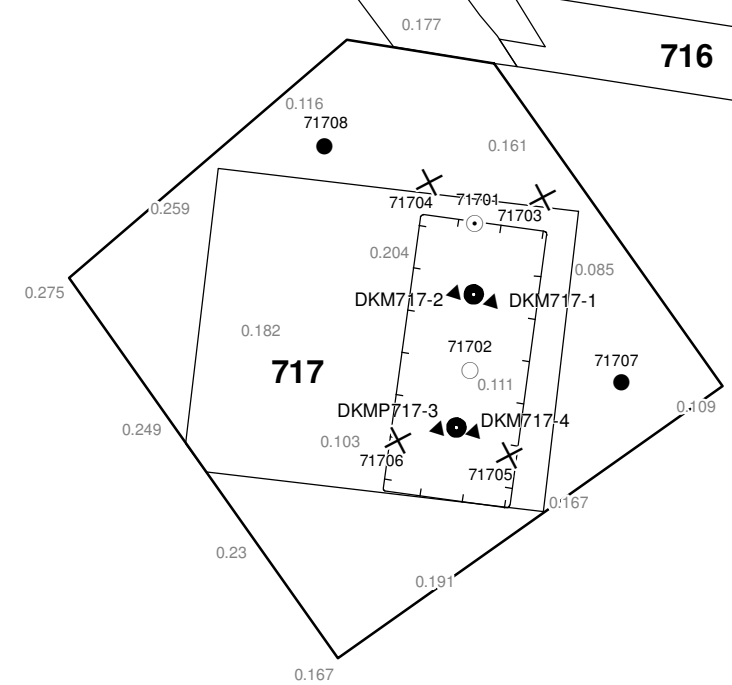
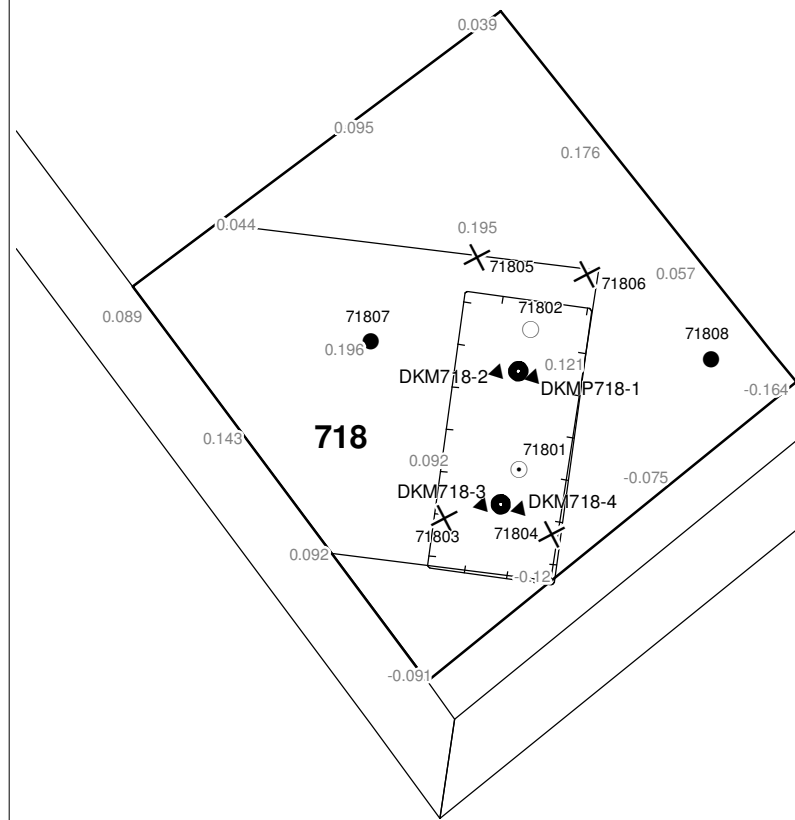
In onderstaande tabel 3.7 is een samenvatting weergegeven van het verwachte waterbezwaar, de geadviseerde bemalingswijze en aandachtpunten.

**Tabel 3.7: Samenvatting bemaling**


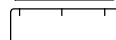






thema	resultaat
lozing	Zuurstof en zwevend stof
spanningsbemaling noodzakelijk	Ja
debiet freatisch pakket	25,2 m <sup>3</sup> /uur
debiet watervoerend pakket/spanningsbemaling	3,0 m <sup>3</sup> /uur voor GHG
debiet totaal	28,2 m <sup>3</sup> /uur voor GHG
bemalingsduur	4 weken
totaal waterbezwaar	18.973 m <sup>3</sup>
Invloedgebied deklaag	110 m
Invloedgebied watervoerend pakket	75 m
Bemalingswijze	verticale bemaling van deklaag en watervoerende laag
Potentieel effect	-


### 3.8 *Bijlagen H3*

- Bijlage 3-1: Locatie inclusief onderzoekspunten
- Bijlage 3-2: Overzicht veldgegevens en analyseresultaten
- Bijlage 3-3: Tekening: waterinformatiekaart



**Verklaring**

-  Werkterrein + bouwweg
-  Bouwput
-  Masten
-  Locatie sondering incl. nummer
-  Locatie boring tot 0,50 m-mv
-  Locatie boring tot 1,20 m-mv
-  Locatie boring tot 4,00 m-mv
-  Locatie boring + peilbuis



Locatie VKA versie 2.5  
Bouwweg VKA versie 2.5.1

TITEL		<b>GEOHYDROLOGIE KAART MAST : 717</b>		<b>Noord - West 380 kV</b>	
STATUS	GETEKEND DOOR	AFD.	PAR.	OPDRACHTGEVER	
	T. Cornea			TenneT	
	GECONTROLEERD DOOR	AFD.	PAR.	OMSCHRIJVING WIJZIGING	GETEKEND BIJ
	E. Aldershof				ARCADIS
	VOOR AKKOORD	AFD.	PAR.	SCHAAL	DATUM 1e UITGAVE
	M. van Driel			1:1250	03.04.2014
				DATUM WIJZIGING	
VAKGEBIED	TEK. SOORT	PROJECT NR.	FORMAT	NUMMER	WLIZ NR.
			A3	<b>Mast nr. 717</b>	<b>1</b>



**Bijlage 3-2 overzicht veldgegevens mast 717**

Waterkwaliteitsgegevens voor het diepe grondwater zijn niet beschikbaar.

Voor het oppervlaktewater zijn kwaliteitsgegevens van naastgelegen mastlocatie 716 opgenomen.

**Tabel 3.7: Veldmetingen peilbuis 71701-1**

Parameter	Meetwaarde	Eenheid
Datum monstername	3/21/2013	
Filterdiepte	1,98 tot 2,98	m -mv
Zuurgraad	7,8	
Geleidbaarheid stabiel	1250	µS/cm
Grondwaterstand	1,25	cm -mv
Temperatuur	5,7	°C

**Tabel 3.8: Analyse grondwater peilbuis 71701-1**

Parameter	Meetwaarde	Eenheid
Filterdiepte	1,98 tot 2,98	m -mv
Ammonium	0,2	mg/l
Ammonium (als N)	0,2	mg N/l
Arseen [As]	< 1,5	µg/l
BZV-5	< 1,0	mg O2/l
Chloride	32	mg/l
CZV	5	mg/l
Droogrest onopgeloste bestanddelen	140	mg/l
Fosfaat (als P2O5)	0,73	mg P2O5/l
Fosfaat (als PO4)	0,97	mg PO4/l
Fosfor [P]	0,320	mg/l
IJzer [Fe]	0,4	mg/l
Stikstof (N; vlgs Kjeldahl)	< 1,0	mg/l
Sulfaat (als SO4)	90	mg SO4/l
Sulfaat (opgelost, als S)	30,0	mg S/L
Zuurstof [O]	1,8	mg O2/l

**Tabel 3.11: Veldmetingen oppervlaktewater 71601ow-1**

Parameter	Meetwaarde	Eenheid
Zuurgraad	7,7	
Geleidbaarheid stabiel	840	µS/cm
Temperatuur	6,5	°C

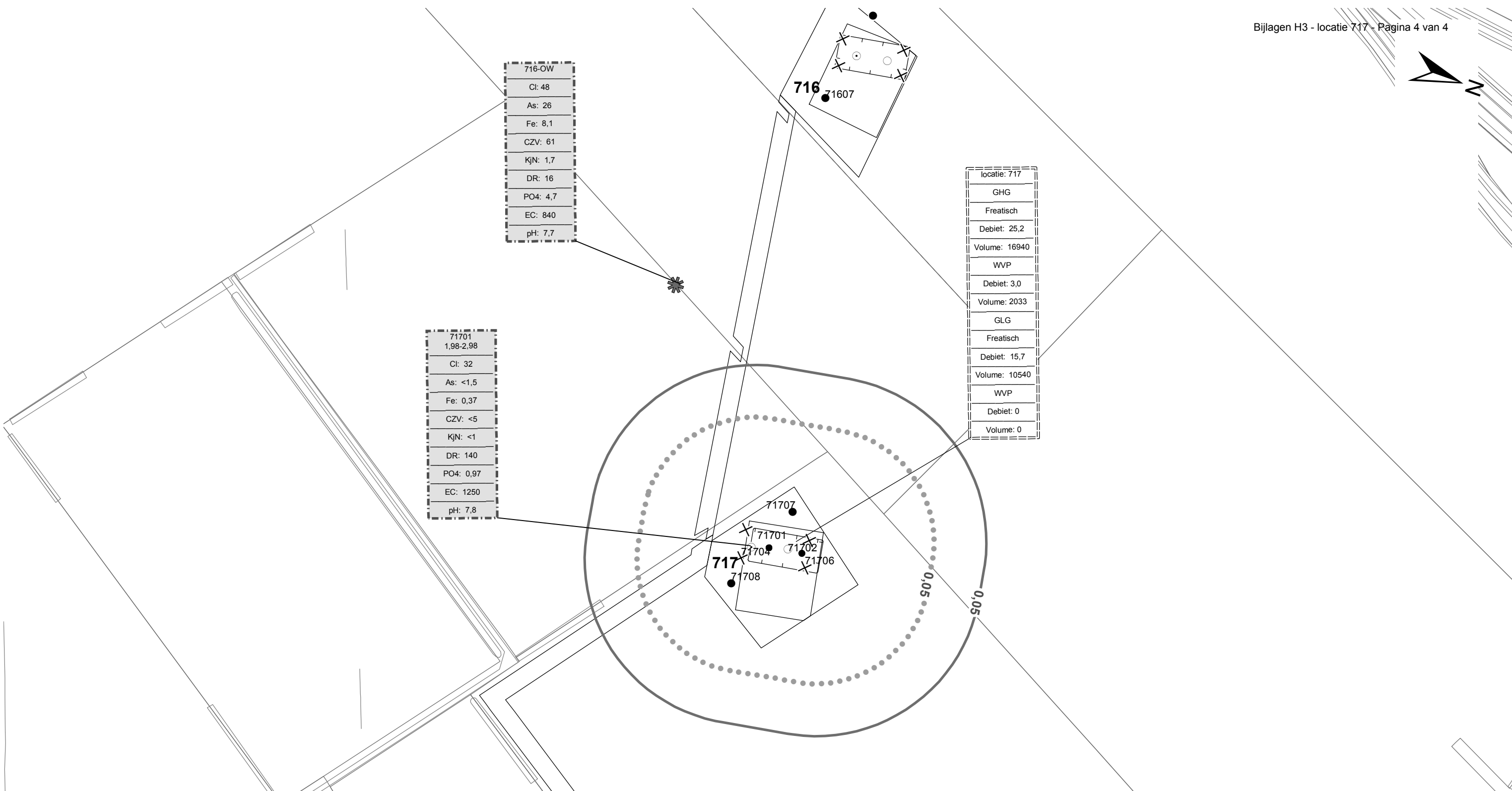
**Tabel 3.12: Analyse oppervlaktewater 71601ow-1**

Parameter	Meetwaarde	Eenheid
Datum monstername	11/26/2013	
Ammonium	< 0,065	mg/l
Ammonium (als N)	< 0,05	mg N/l
Arseen [As]	26,0	µg/l
BZV-5	4,0	mg O2/l
Chloride	48	mg/l
CZV	61	mg/l
Droogrest onopgeloste bestanddelen	16	mg/l
Fosfaat (als P2O5)	3,50	mg P2O5/l

Fosfaat (als PO <sub>4</sub> )	4,70	mg PO <sub>4</sub> /l
Fosfor [P]	1,500	mg/l
IJzer [Fe]	8,1	mg/l
Stikstof (N; vlg. Kjeldahl)	1,7	mg/l
Sulfaat (als SO <sub>4</sub> )	22	mg SO <sub>4</sub> /l
Sulfaat (opgelost, als S)	7,4	mg S/L
Zuurstof [O]	2,0	mg O <sub>2</sub> /l

**Tabel 3.13: Maaiveldhoogten**

X-coördinaat	Y-coördinaat	Maaiveldniveau in m NAP
241272.665	594449.6	-0.018
241228.561	594383.154	0.206
241196.103	594334.738	0.201
241109.915	594344.78	-0.038
241020.317	594427.71	0.042
241013.736	594451.09	0.073
240989.349	594445.665	0.036
241047.798	594422.984	0.23
241010.783	594420.377	0.101
241029.391	594423.574	0.112
241003.462	594462.625	0.253
241021.655	594465.93	0.117



716-OW
Cl: 48
As: 26
Fe: 8,1
CZV: 61
KjN: 1,7
DR: 16
PO4: 4,7
EC: 840
pH: 7,7

71701
1,98-2,98
Cl: 32
As: <1,5
Fe: 0,37
CZV: <5
KjN: <1
DR: 140
PO4: 0,97
EC: 1250
pH: 7,8

locatie: 717
GHG
Freatisch
Debiet: 25,2
Volume: 16940
WVP
Debiet: 3,0
Volume: 2033
GLG
Freatisch
Debiet: 15,7
Volume: 10540
WVP
Debiet: 0
Volume: 0

71707
71701
71704
71702
71706
71708

**Verklaring**

- Werkterrein + bouwwegen
- Bouwput
- Masten
- Locatie sondering incl. nummer
- Locatie boring tot 0,50 m-mv
- Locatie boring tot 1.20 m-mv
- Locatie boring tot 4.00 m-mv
- Locatie boring + peilbuis
- Locatie oppervlaktewater monster

- Verlagingscontouren (GHG)**
- Verlagingscontour 0,05 m freatisch
  - Verlagingscontour 0,05 m WVP
- Verlagingscontouren (GLG)**
- Verlagingscontour 0,05 m freatisch
  - Verlagingscontour 0,05 m WVP
- Verklaring labels**
- Gegevens locatie
  - Analyseresultaten grondwater

- Verklaring analyseresultaten:**
- Cl :Chloride (in mg/l)
  - As :Arseen (in µg/l)
  - Fe :IJzer (in mg/l)
  - CZV :Chemisch zuurstof verbruik (in mg O<sub>2</sub> /l)
  - KjN :Stikstof volgens Kjeldahl (in mg/l)
  - DR :Droogrest onopgeloste bestanddelen (in mg/l)
  - PO4 :Fosfaat (mg/l)
  - pH :Zuurgraad
  - EC :Elektrische geleidbaarheid (µS/cm)
- Eenheden Krusingen en Strekkingen:**
- Debeten (Q) (in m<sup>3</sup> / uur)
  - Volumes (V) (in m<sup>3</sup>)
- Afkortingen**
- SB: Spanningsbemaling

Locatie VKA versie 2.5  
Bouwwegen VKA versie 2.5.1

TITEL					
Waterinformatiekaart mast : 717					
Noord - West 380 kV					
STATUS	GETEKEND DOOR	AFD.	PAR.	OPDRACHTGEVER	
	I. Dinu			TenneT	
	GECONTROLEERD DOOR	AFD.	PAR.	OMSCHRIJVING WIJZIGING	GETEKEND BIJ
	E. Aldershof				ARCADIS
	VOOR AKKOORD	AFD.	PAR.	SCHAAL	DATUM 1e UITGAVE
	M. van Driel			1:2500	6/10/2014
				DATUM WIJZIGING	
VAKGEBIED	TEK. SOORT	PROJECT NR.	FORMAT	NUMMER	WIJZ NR.
			A3	Mast nr. 717	0

## **4 Grondmechanisch onderzoek**

### **Verantwoording**

Titel: Grondmechanisch onderzoek: project: Noord-West 380 kV  
deelgebied 1  
mastnummer 717

Projectnummer: 000.144

Referentienummer: 6012-0102-000.R717

Revisie: 1

Datum: 07-10-2013

Auteur(s): G.Hofstede  
E-mail adres: b.bosman@fugro.nl

Gecontroleerd door: B. Bosman, teamleider sonderingen  
Paraaf gecontroleerd: BB

Goedgekeurd door: W.H.J. van der Velden, projectleider  
Paraaf goedgekeurd: WHV

Contact: B. Bosman, teamleider sonderingen

### **INHOUDSOPGAVE**

- 4.1. Inleiding
  - 4.2. Uitzetten en waterpassen
  - 4.3. Sonderen
  - 4.4. Onderzoeksresultaten
- Bijlagen

#### 4.1. Inleiding

Ten behoeve van het funderingsontwerp en de omgevingsvergunning voor de bouw van de mast zijn er gegevens verzameld van de bodemopbouw. De resultaten zijn in dit hoofdstuk beschreven.

Ter plaatse van de mastlocatie zijn de volgende veldwerkzaamheden uitgevoerd:

- 4 sonderingen met meting van plaatselijke wrijvingsweerstand tot 40 m -mv [of maximale reactiekracht], waarvan 1 sondering met meting van de waterspanning.

De sonderingen DKM717-1 t/m 4 hebben niet de beoogde diepte van 40 m –mv gehaald; op een mindere diepte is de maximale reactiekracht van de sondeertruck - t.w. 16 ton (standaard conus) - bereikt.

#### 4.2. Uitzetten en waterpassen

De onderzoeklocaties zijn door Fugro GeoServices B.V. uitvoering uitgezet en gewaterpast, waarbij de locaties zijn gemeten met behulp van GPS-RTK en zijn weergegeven ten opzichte van RD/NAP. De onderzoekslocaties zijn weergegeven op de situatietekening.

De coördinaten van de onderzochte punten zijn onderaan de sondeergrafieken en in onderstaande tabel weergegeven.

	X-coördinaat	Y-coördinaat	Maaiveldniveau (NAP)
DKM717-1	241013.8	594438.9	0.05
DKM717-2	241020.1	594439.3	0.13
DKMP717-3	241016.0	594461.5	0.17
DKM717-4	241010.2	594460.4	0.25

De hoogtebepaling van de onderzoekslocaties in het terrein is uitgevoerd met als doel de bodemopbouw te refereren aan een vaste referentiehoogte. De gerapporteerde hoogtes zijn niet geschikt voor andere doeleinden dan dit onderzoek.

Voor een verklaring van de op de situatietekening gebruikte tekens en symbolen wordt verwezen naar de bijlage "Legenda Terreinproeven en Grondsoorten".

#### 4.3. Sonderen

De sonderingen zijn uitgevoerd met de elektrische Fugro-kleefmantelconus conform norm NEN-EN-ISO 22476-1, toepassingsklasse 3. Een beschrijving van de gevolgde meet- en registratiemethode is gegeven in de bijlage "Continu Elektrisch Sonderen". De conus is voorzien van een hellingmeter. In de sondeergrafieken is de diepte gecorrigeerd voor de gemeten afwijking van de verticaal.

Op de grafieken van de sonderingen is het wrijvingsgetal weergegeven. Dit is de verhouding tussen de plaatselijke wrijvingsweerstand en de conusweerstand. Empirisch is vastgesteld dat het wrijvingsgetal een nauwe relatie heeft met de grondsoort, zodat een goede indicatie van de laagopbouw is verkregen.

De sonderingen zijn uitgewerkt met een interpretatie van het wrijvingsgetal voor identificatie van de bodemlagen. De identificatie van de bodemlagen is uitgevoerd volgens Robertson (1990), die door Fugro is aangepast aan de Nederlandse omstandigheden. Voor achtergronden en beperkingen wordt verwezen naar de bijlage "Continu Elektrisch Sonderen". De identificatie is indicatief en alleen geldig voor lagen onder de grondwaterstand. De resultaten dienen te worden geverifieerd met boringen of geologische informatie.

Op de sondeergrafiek waarop het resultaat van de meting van de waterspanning is gepresenteerd, is ook de waterspanningsindex gegeven. Dit is de verhouding tussen de waterspanning en de conusweerstand. In het algemeen kan worden gesteld dat een hoge index een minder goed water

doorlatende laag weergeeft. Voor de interpretatie van de waterspanningssonderingen verwijzen wij naar de bijlage "Continu Elektrisch Sonderen".

#### 4.4. *Onderzoeksresultaten*

De onderzoeksresultaten zijn opgenomen in de volgende bijlagen:

Bijlage: 6012-0102-000-717

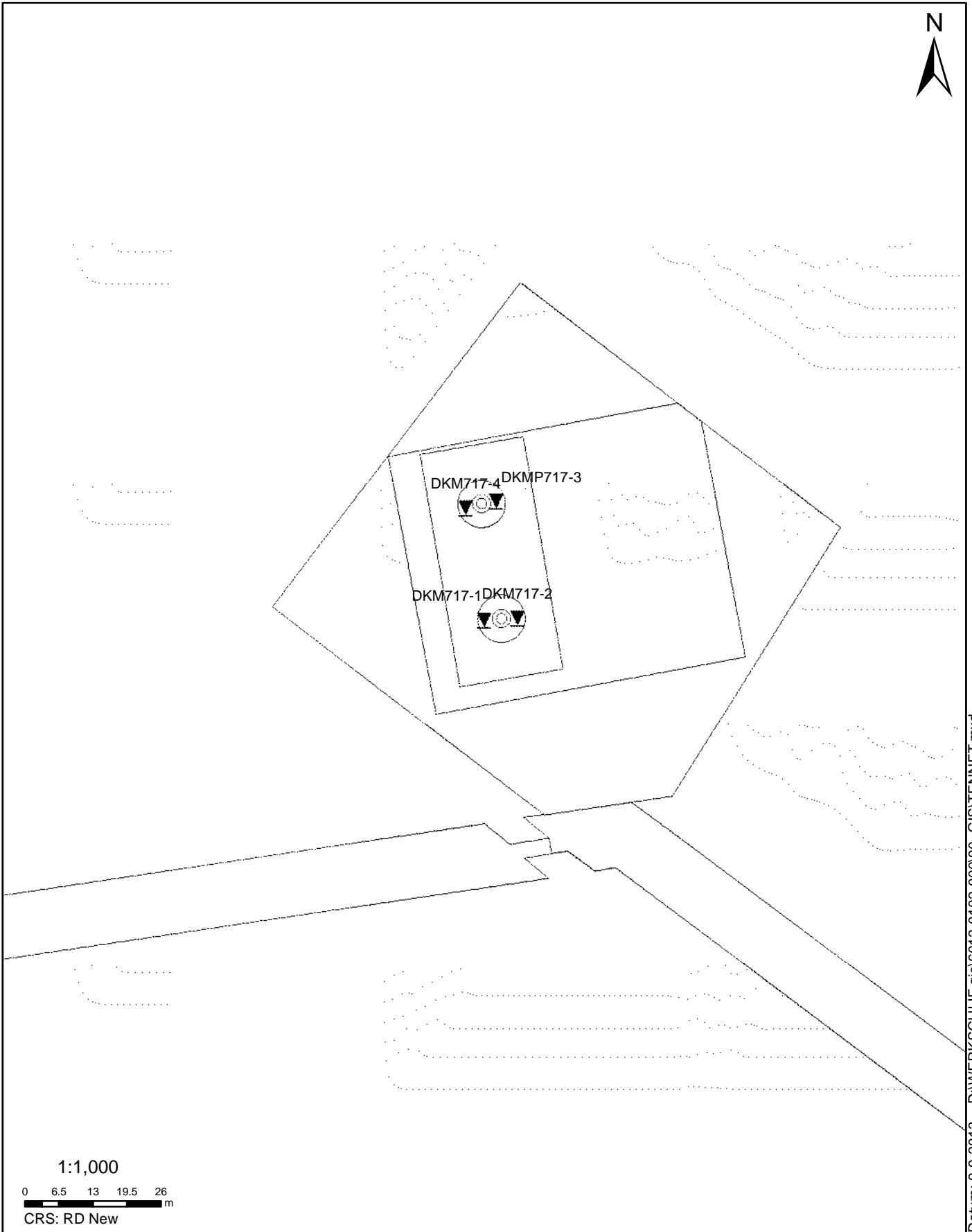
Situatie inclusief onderzoekslocaties

Bijlage: DKM717-1 t/m DKM717-4

Sonderingen

"Legenda Terreinproeven en Grondsoorten"

"Continu Elektrisch Sonderen"



**SITUATIE**

NOORD - WEST 380

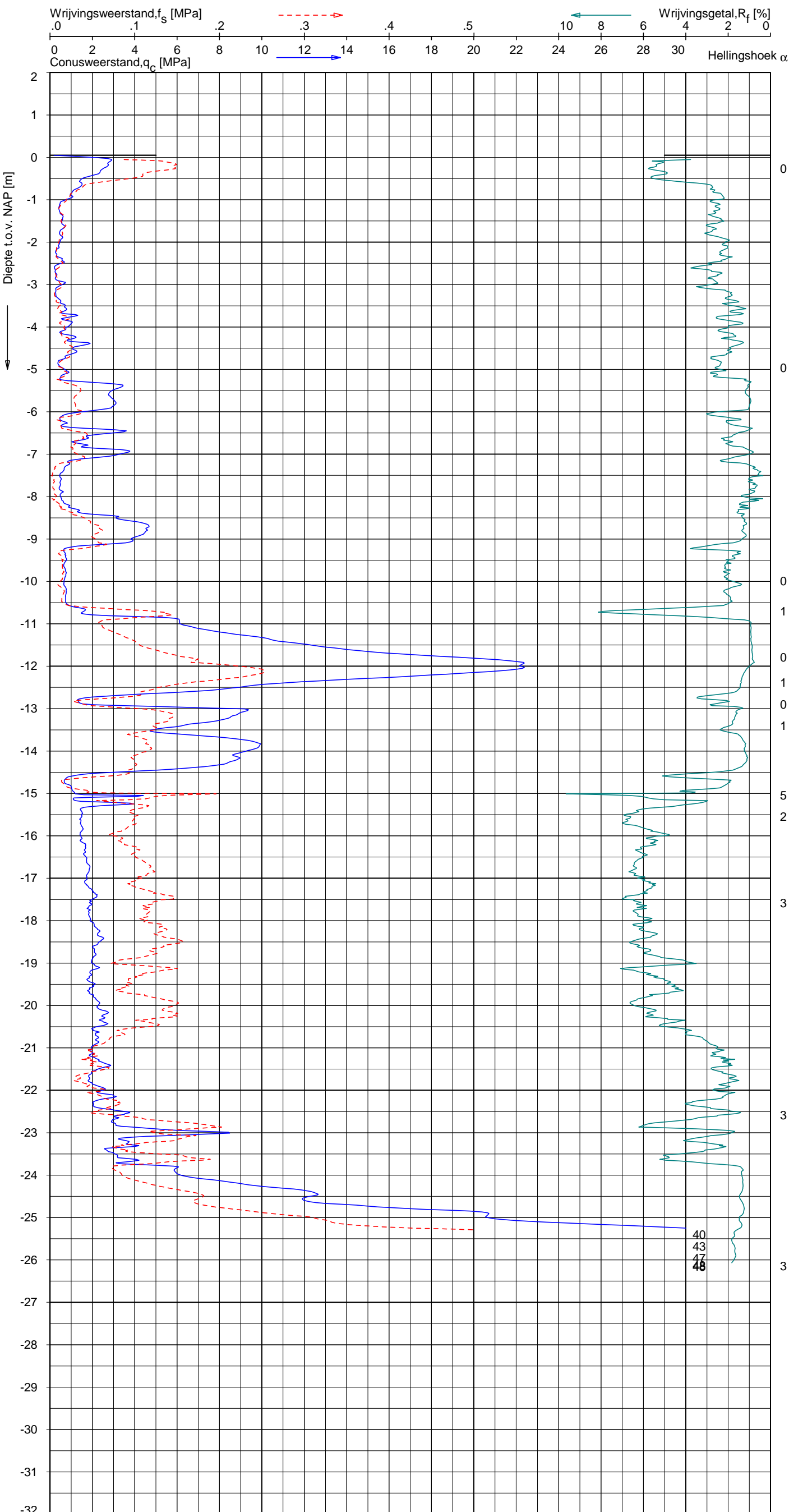
Opdr.nr.: 6012-0102-000

Bijlage : 717

UNIPLOT 05.22.nl / QcfClass-N3.cmd / 2013-09-04 11:49:25

6012-0102-000

DKM717-1 - 1



**Indicatieve bodembeschrijving**  
 Automatisch gegenereerd uit data van de sondering, geldig onder grondwaterpeil (Robertson 1990, NL corr.)



Opg. : MDG d.d. 27-aug-2013 Coord.: X=241013.8m Y=594438.9m Systeem: RD  
 Get. : NIKKELSJ d.d. 04-sep-2013 MV = NAP +0.05m Conus: F7.5CKE2HA/B 1701-2616  
 Sondering volgens norm NEN-EN-ISO 22476-1 Toepassingsklasse 3. Test type TE1  
 Conustype: A<sub>c</sub> = 1500 mm<sup>2</sup>; A<sub>s</sub> = 19956 mm<sup>2</sup>



**SONDERING MET PLAATSELIJKE KLEEFMETING**

NOORD-WEST 380

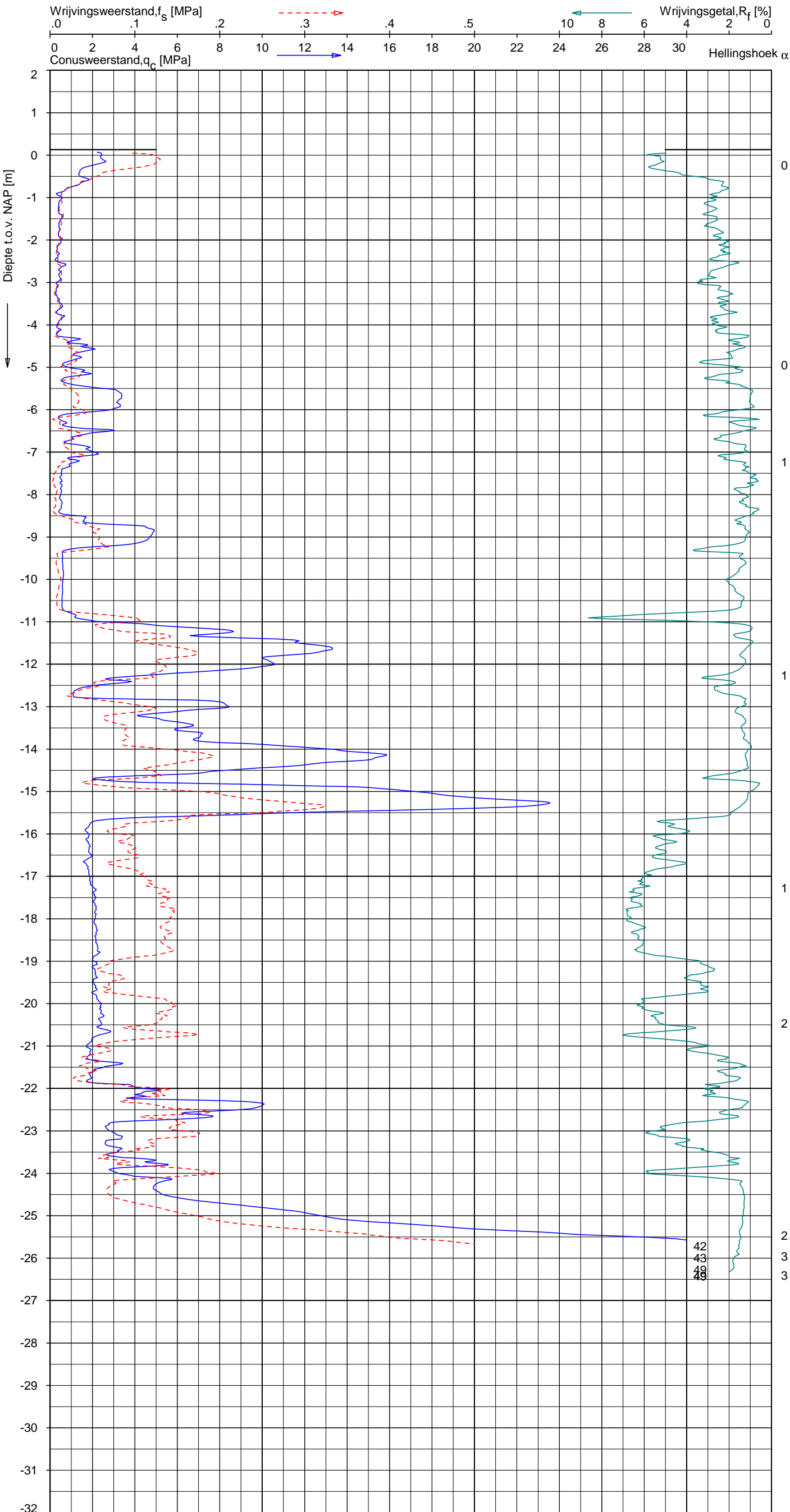
Opdr. 6012-0102-000  
 Sond. DKM717-1



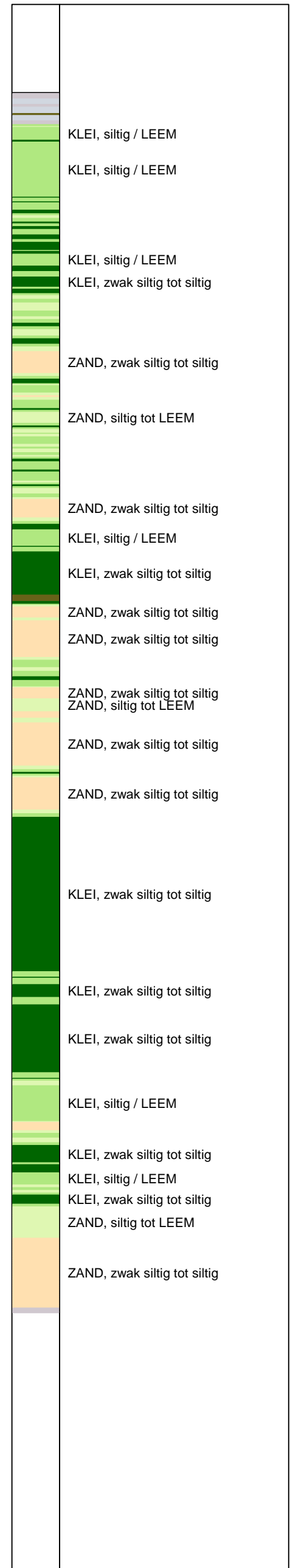
UNIPLOT 05.22.nl / QcfClass-N3.cmd / 2013-09-04 11:49:28

6012-0102-000

DKM717-2 - 1



**Indicatieve bodembeschrijving**  
 Automatisch gegenereerd uit data van de sondering, geldig onder grondwaterpeil (Robertson 1990, NL corr.)



Opg. : MDG d.d. 27-aug-2013 Coord.: X=241020.1 m Y= 594439.3 m Systeem: RD Sondering volgens norm NEN-EN-ISO 22476-1  
 Get. : NIKKELSJ d.d. 04-sep-2013 MV = NAP +0.13 m Conus: F7.5CKE2HA/B 1701-2616 Toepassingsklasse 3. Test type TE1  
 Conustype: A<sub>c</sub> = 1500 mm<sup>2</sup>; A<sub>s</sub> = 19956 mm<sup>2</sup>



**SONDERING MET PLAATSELIJKE KLEEFMETING**

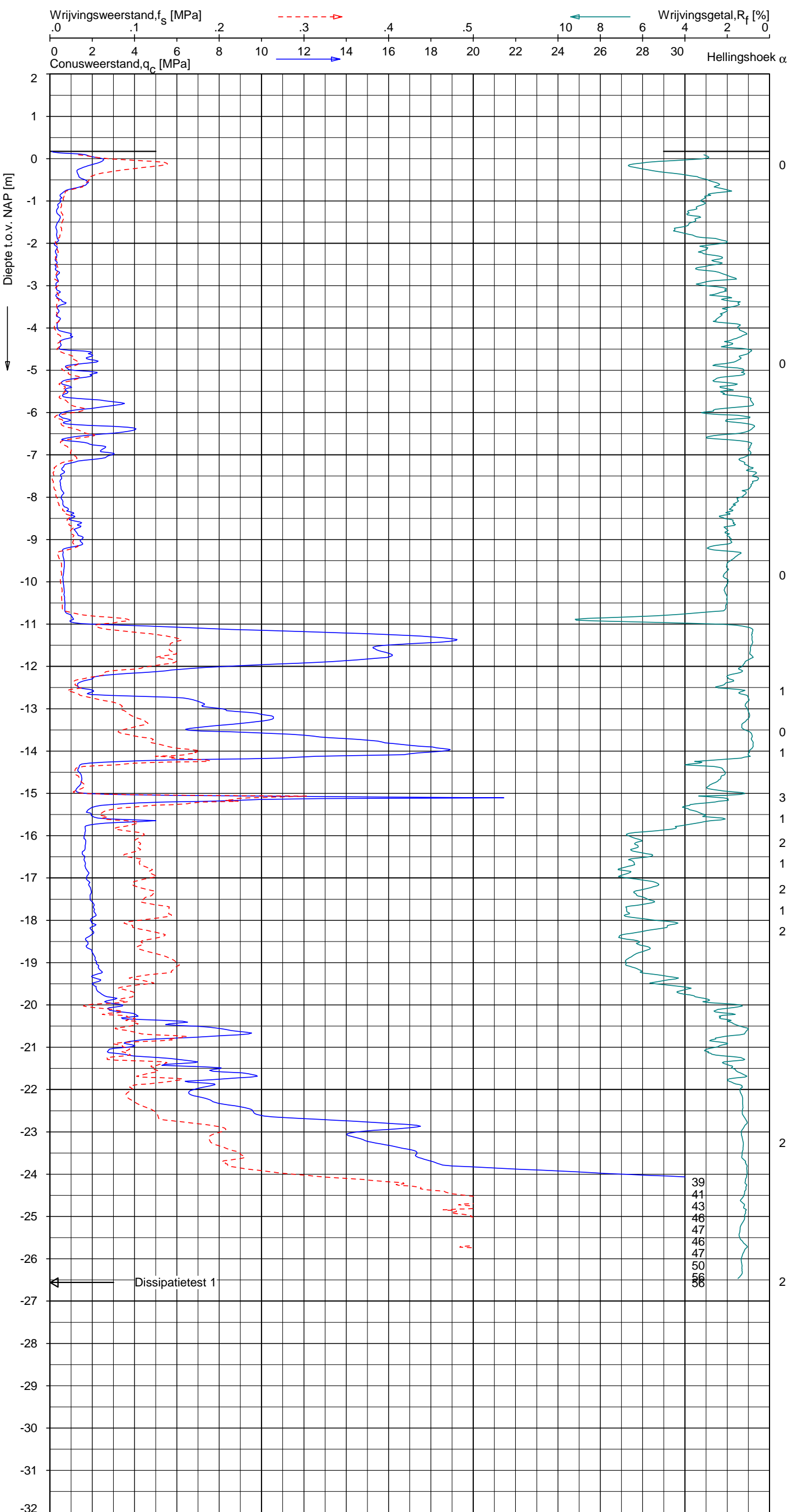
NOORD-WEST 380

Opdr. 6012-0102-000  
 Sond. DKM717-2

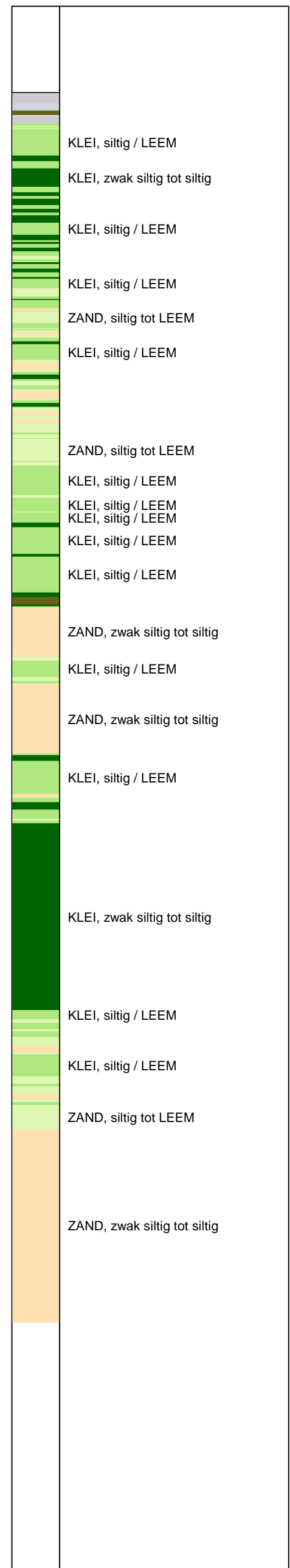
UNIPLOT 05.22.nl / QcfClass-N3.cmd / 2013-09-04 11:49:30

6012-0102-000

DKMP717-3 - 1



**Indicatieve bodembeschrijving**  
 Automatisch gegenereerd uit data van de sondering, geldig onder grondwaterpeil (Robertson 1990, NL corr.)



Opg.: MDG d.d. 27-aug-2013 Coord.: X=241016.0m Y=594461.5m Systeem: RD  
 Get.: NIKKEL SJ d.d. 04-sep-2013 MV = NAP +0.17m Conus: F7.5CKE2HAW<sub>2</sub>/B P1 1701-2611  
 Sondering volgens norm NEN-EN-ISO 22476-1 Toepassingsklasse 3. Test type TE1  
 Conustype:  $A_c = 1500 \text{ mm}^2$ ;  $A_s = 19956 \text{ mm}^2$



**SONDERING MET PLAATSELIJKE KLEEFMETING**

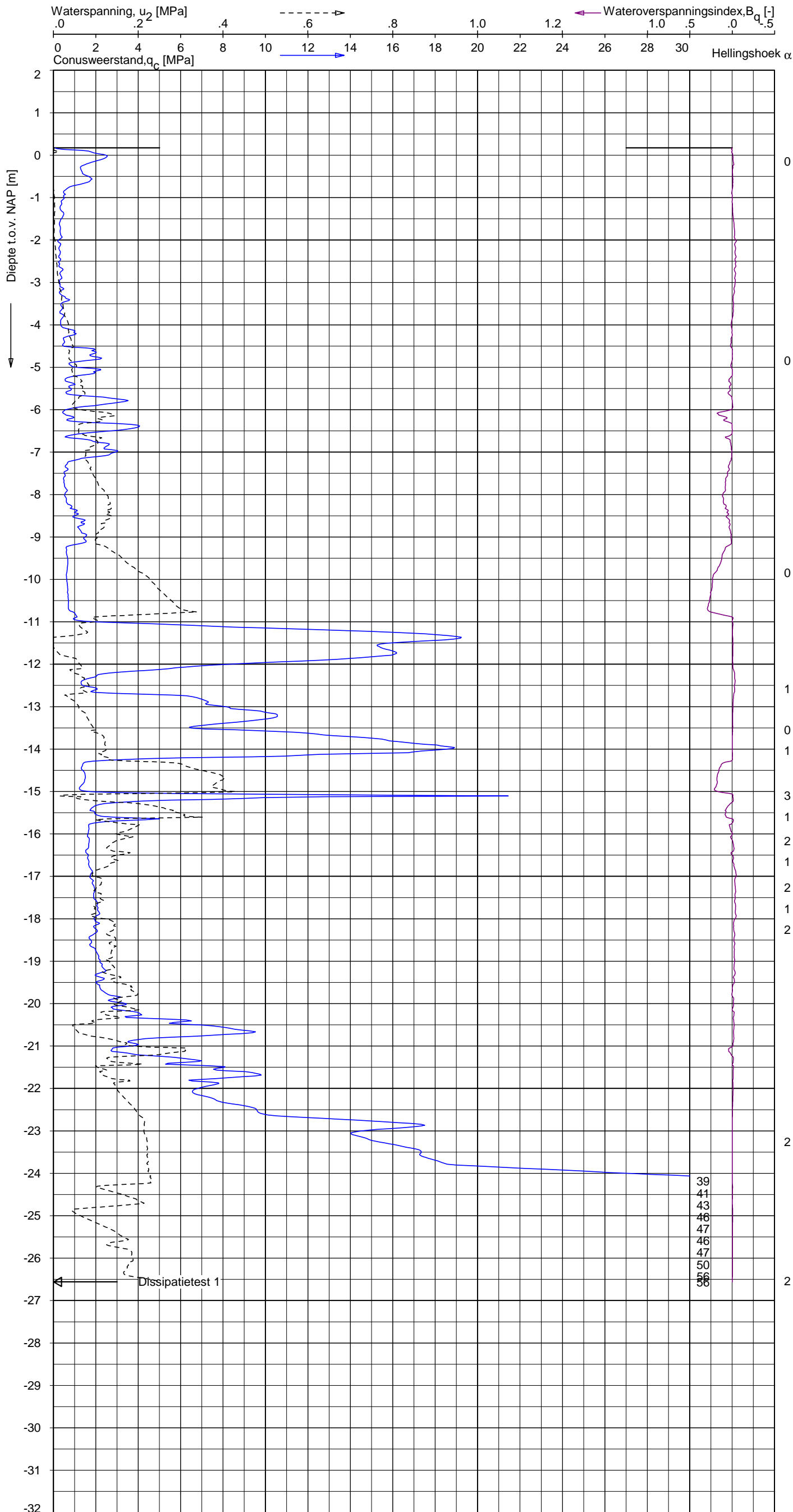
NOORD-WEST 380

Opdr. 6012-0102-000  
 Sond. DKMP717-3

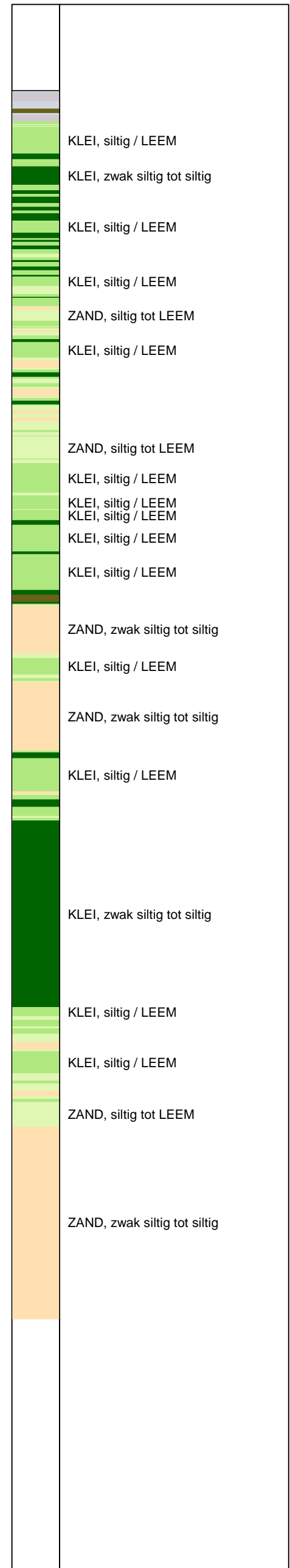
UNIPLOT 05.22.nl / QcU2Class-N3.cmd / 2013-09-04 11:51:05

6012-0102-000

DKMP717-3 - 1



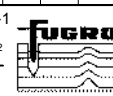
**Indicatieve bodembeschrijving**  
 Automatisch gegenereerd uit data van de sondering, geldig onder grondwaterpeil (Robertson 1990, NL corr.)



Opg. : MDG d.d. 27-aug-2013 Coord.: X=241016.0m Y=594461.5m Systeem: RD Sondering volgens norm NEN-EN-ISO 22476-1  
 Get. : NIKKELSJ d.d. 04-sep-2013 MV = NAP +0.17m Conus: F7.5CKE2HAW<sub>2</sub>/B P1 1701-2611 Toepassingsklasse 3. Test type TE1  
 Conustype:  $A_c = 1500 \text{ mm}^2$ ;  $A_s = 19956 \text{ mm}^2$

**SONDERING MET WATERSPANNINGSMETING**  
 NOORD-WEST 380

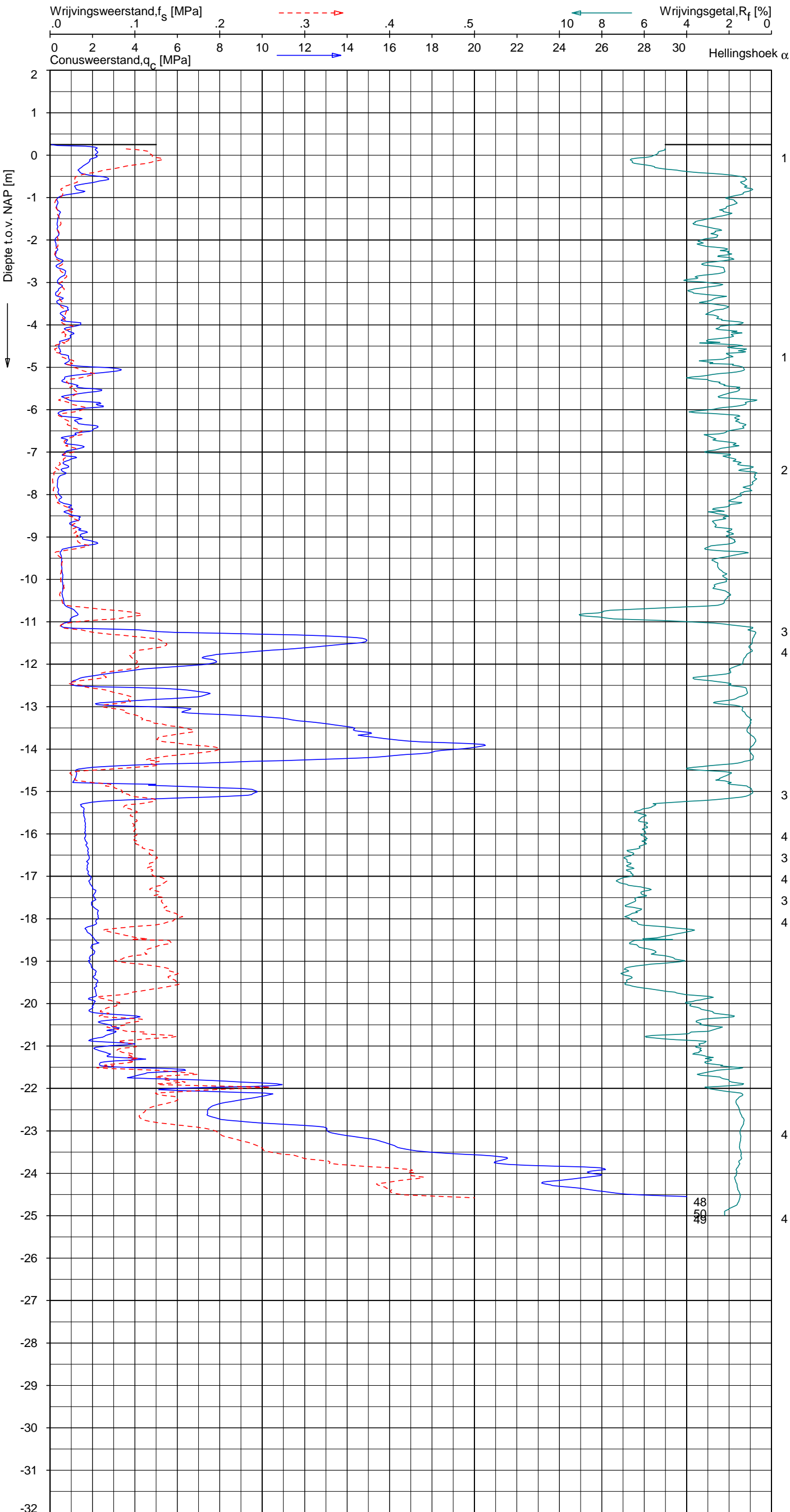
Opdr. 6012-0102-000  
 Sond. DKMP717-3



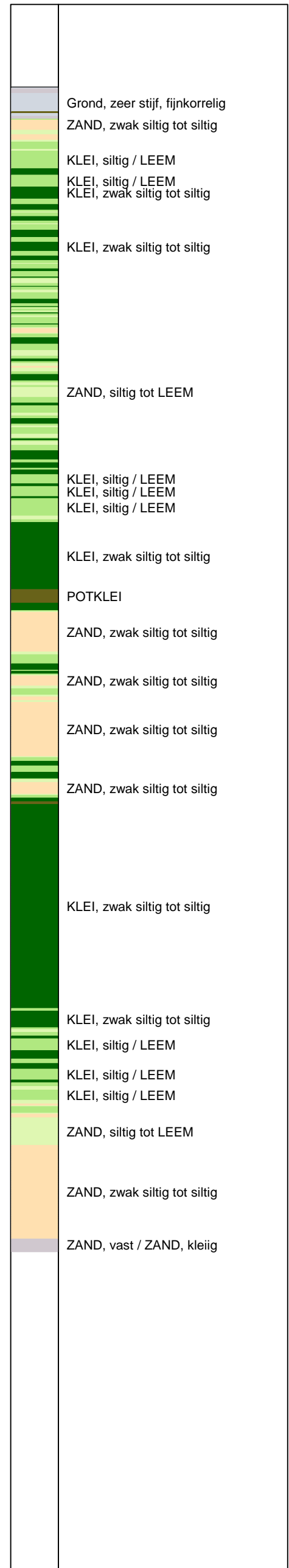
UNIPLOT 05.22.nl / QcfClass-N3.cmd / 2013-09-04 11:49:33

6012-0102-000

DKM717-4 - 1



**Indicatieve bodembeschrijving**  
 Automatisch gegenereerd uit data van de sondering, geldig onder grondwaterpeil (Robertson 1990, NL corr.)



Opg. : MDG d.d. 27-aug-2013 Coord.: X=241010.2m Y=594460.4m Systeem: RD  
 Get. : NIKKELSJ d.d. 04-sep-2013 MV = NAP +0.25m Conus: F7.5CKE2HA/B 1701-2616  
 Sondering volgens norm NEN-EN-ISO 22476-1 Toepassingsklasse 3. Test type TE1  
 Conustype:  $A_c = 1500 \text{ mm}^2$ ;  $A_s = 19956 \text{ mm}^2$













**SONDERING MET PLAATSELIJKE KLEEFMETING**

NOORD-WEST 380



Opdr. 6012-0102-000  
 Sond. DKM717-4

# LEGENDA TERREINPROEVEN EN GRONDSOORTEN

## BORINGEN / PEILBUIZEN

-  mechanische boring (B)
-  handboring (HB)
-  niet uitgevoerde boring
-  niet uitgevoerde handboring
-  boring met peilbuis
-  boring met peilbuis, ondiep en diep filter
-  boring met peilbuis, ondiep, middeldiep en diep filter
-  handboring met peilbuis
-  hellingmeterbuis (HMB)
-  gedrukte peilbuis (PB) / minifilter (MF)
-  boring derden
-  boring derden met peilbuis

## SONDERINGEN

-  diep-/diepzware sondering
-  middelzware sondering
-  diep-/diepzware sondering met plaatselijke kleefmeting
-  middelzware sondering met plaatselijke kleefmeting
-  slagsondering
-  niet uitgevoerde sondering
-  waterspanningsmeter (WSM)
-  sondering derden
-  sondering derden met plaatselijke kleefmeting

### Type sonderingen






- M middelzware sondering
- D diepsondering
- DZ diepzware sondering
- S slagsondering

### Toegevoegde metingen






- KM meting van de plaatselijke kleef
- P meting van waterspanning
- M meting van de magnetische veldsterkte
- G meting van de geleidbaarheid
- S meting van de schuifgolfsnelheid (seismische meting)
- T meting van de temperatuur

## LEGENDA / TERMINOLOGIE

### grind

-  Grind, siltig
-  Grind, zwak zandig
-  Grind, matig zandig
-  Grind, sterk zandig
-  Grind, uiterst zandig

### zand

-  Zand, kleilig
-  Zand, zwak siltig
-  Zand, matig siltig
-  Zand, sterk siltig
-  Zand, uiterst siltig



### veen

-  Veen, mineraalarm
-  Veen, zwak kleilig
-  Veen, sterk kleilig
-  Veen, zwak zandig
-  Veen, sterk zandig







### klei

-  Klei, zwak siltig
-  Klei, matig siltig
-  Klei, sterk siltig
-  Klei, uiterst siltig
-  Klei, zwak zandig
-  Klei, matig zandig
-  Klei, sterk zandig

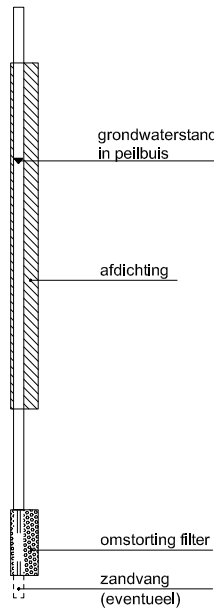
### leem

-  Leem, zwak zandig
-  Leem, sterk zandig



### Overige toevoegingen

-  zwak humeus
-  matig humeus
-  sterk humeus
-  zwak grindig
-  matig grindig
-  sterk grindig







### Peilbuis



### Monsters

-  geroerd monster
-  ongeroerd monster

### Overig

-  gemiddeld hoogste grondwaterstand
-  grondwaterstand
-  gemiddeld laagste grondwaterstand
-  slib
-  verharding / kern / asfalt
-  puin

## CONTINU ELEKTRISCH SONDEREN

### Meettechniek

De standaard bij Fugro toegepaste conus is de “elektrische kleefmantelconus”, waarmee de conusweerstand, de plaatselijke wrijvingsweerstand en de helling gelijktijdig worden gemeten. Sinds februari 2013 is de nieuwe norm *NEN-EN-ISO 22476-1:2012/C1:2013 Geotechnisch onderzoek en beproeving - Veldproeven - Deel 1: Elektrische sondering met en zonder waterspanningsmeting* van toepassing als vervanging van NEN 5140, die is terug getrokken. In NEN 9997-1 wordt echter nog wel verwezen naar NEN 5140.

Bij het uitvoeren van een sondering conform *NEN-EN-ISO 22476-1:2012/C1:2013* wordt de puntweerstand gemeten, die moet worden overwonnen om een conus met een tophoek van  $60^{\circ}$  en een basisoppervlak van  $1000 \text{ mm}^2$  met een constante snelheid van ca  $20 \text{ mm/s}$  in de bodem te drukken. Voor de meting van de wrijvingsweerstand is een mantel met een oppervlak van  $15000 \text{ mm}^2$  boven de punt aangebracht. De druk op de conuspunt (conusweerstand in MPa) en de wrijving langs de kleefmantel (plaatselijke wrijvingsweerstand in MPa) worden door rekstroken in de conus continu digitaal gemeten. Volgens *NEN-EN-ISO 22476-1* mag het basisoppervlak van de conus tussen  $500$  en  $2000 \text{ mm}^2$  variëren zonder dat correctiefactoren op de meetresultaten moeten worden toegepast. Fugro sonderingen worden standaard uitgevoerd met een sondeerconus met een basisoppervlak van  $1500 \text{ mm}^2$  en een manteloppervlak van  $20000 \text{ mm}^2$ .

Veelal wordt gebruik gemaakt van een conus met een korter cilindrisch deel boven de conuspunt dan in *NEN-EN-ISO 22476-1* vermelde  $400 \text{ mm}$  voor een standaard conus. Het cilindrische deel vanaf de conuspunt van de standaard door Fugro gebruikte conussen een lengte heeft van  $230 \text{ mm}$  in plaats van de genormeerde lengte. Onderzoek<sup>1)</sup> heeft aangetoond, dat de invloed van de lengte van deze conus op het sondeerresultaat verwaarloosbaar is, terwijl met een kortere conus met minder risico een grotere sondeerdiepte kan worden bereikt.

De meetsignalen worden digitaal naar een elektrische meeteenheid gestuurd en samen met de diepte en de tijd opgeslagen. Definitieve verwerking vindt daarna op kantoor plaats, waarbij de gemeten parameters tegen de diepte in grafiekvorm worden uitgewerkt. Door continue registratie van de gemeten conus- en wrijvingsweerstand wordt een nauwkeurig beeld van de gelaagdheid en de vastheid van de bodem verkregen.

Afwijking van de conus met de verticaal worden continu geregistreerd, waarmee bij de uitwerking de diepte wordt gecorrigeerd en zo een onjuiste diepteaanduiding als gevolg van “scheef sonderen” wordt voorkomen.

### Interpretatie van de sonderingen met plaatselijke wrijvingsweerstand

Meting van zowel de conusweerstand  $q_c$  als de plaatselijke wrijvingsweerstand  $f_s$  maakt het mogelijk het wrijvingsgetal  $R_f$  te berekenen. Het wrijvingsgetal wordt gedefinieerd als het quotiënt van de plaatselijke wrijving en de op gelijke diepte gemeten conusweerstand in procenten. Hierbij wordt rekening gehouden met laagscheidingen ter hoogte van de mantel.

Het wrijvingsgetal  $R_f$  geeft samen met de conusweerstand  $q_c$  een goed beeld van de bodemopbouw *beneden* de grondwaterspiegel. In de onderstaande tabel zijn enige kenmerkende waarden van het wrijvingsgetal aangegeven. *Met nadruk dient te worden gesteld dat deze waarden slechts indicatief zijn en getoetst dienen te worden aan boringen of lokale ervaring en uitsluitend gelden voor de cilindrische elektrische conus.*

grondsoort	wrijvingsgetal in %	grondsoort	Wrijvingsgetal in %
Grind, grof zand	0,2 – 0,6	Klei	3,0 – 5,0
Zand	0,6 – 1,2	Potklei	5,0 – 7,0
Silt, leem, löss	1,2 – 4,0	Veen	5,0 – 10,0

In geroerde grond en in grond boven de grondwaterspiegel kunnen grote afwijkingen ten opzichte van de genoemde waarden voorkomen en gelden deze waarden niet.

<sup>1)</sup> Lunne en Powell, A comparison of different sized piezocones in UK clays.

**CONTINU ELEKTRISCH SONDEREN**

**Presentatie sondeergegevens**

Sonderingen kunnen worden uitgewerkt met interpretatie van het wrijvingsgetal voor identificatie van de bodemlagen. De identificatie van de bodemlagen is dan uitgevoerd volgens Robertson [1990]<sup>2</sup>, die door Fugro is aangepast aan de Nederlandse omstandigheden. Bij deze interpretatie wordt uitgegaan van de genormaliseerde waarden van de conusweerstand  $nQ_c$  en wrijvingsgetal  $nR_f$  als ingangspanparameters.

De genormaliseerde waarden van de conusweerstand  $nQ_c$  en wrijvingsgetal  $nR_f$  worden berekend, uit de gemeten wrijvingsweerstand  $f_s$  en conusweerstand  $q_c$ , indien mogelijk gecorrigeerd voor de waterspanning en de verticale effectieve - en totale grondspanning volgens de onderstaande formules.

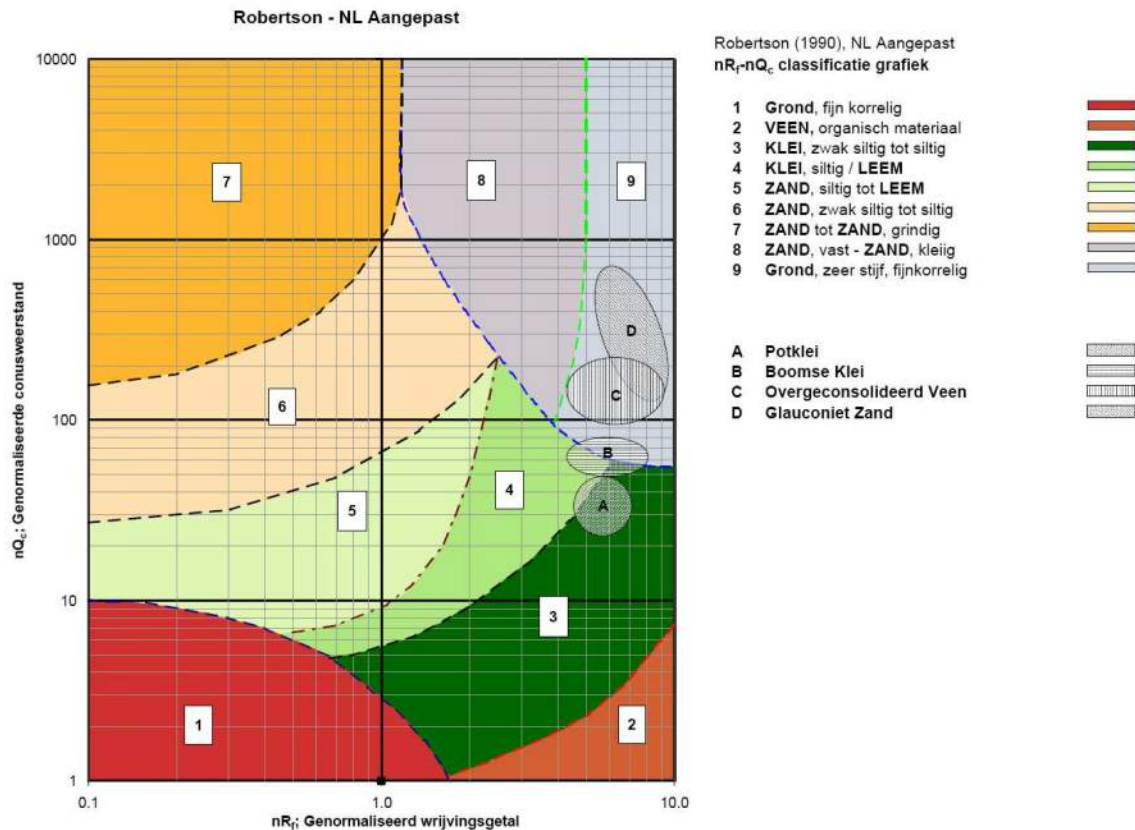
Genormaliseerde conusweerstand: 
$$nQ_c = \frac{q_t - \sigma_{v0}}{\sigma'_{v0}}$$

Genormaliseerd wrijvingsgetal: 
$$nR_f = \frac{100 \cdot f_s}{q_t - \sigma_{v0}}$$

In geval er geen waterspanning is gemeten, wordt voor  $q_t$  de waarde van  $q_c$  gebruikt.

Voor de grondsoorten, die specifiek zijn voor de Nederlandse ondergrond condities, zijn in de Bodem Classificatiegrafiek van Robertson [1990] twee aanpassingen gedaan om de Nederlandse situatie beter te beschrijven:

- Gebieden 4 en 5 zijn anders ingedeeld, zodat losgepakte zanden en ondiepe kleilagen beter worden geïnterpreteerd. Deze aanpassingen zijn in onderstaande figuur weergegeven.
- Bovendien is een extra voorwaarde ingebracht om Holocene veenlagen goed te kunnen classificeren. Voor  $q_c < 1,5$  MPa en  $R_f > 5$  % wordt de grond als veen geclassificeerd.



<sup>2</sup> Robertson, P.K. [1990] "Soil Classification using the cone penetration test". Canadian Geotechnical Journal, 27(1), 151-8<sup>2</sup>

## CONTINU ELEKTRISCH SONDEREN

Voor een aantal specifieke grondtypen, zoals bijvoorbeeld Potklei, Boomse klei, overgeconsolideerd veen en glauconiethoudend zand is tevens het classificatie gebied aangegeven. Deze stemmen niet direct overeen met de benamingen van gebieden 1 tot en met 9.

De identificatie is indicatief en alleen geldig voor lagen onder de grondwaterstand. De resultaten dienen te worden geverifieerd met boringen of geologische informatie. Uitgedroogde cohesieve toplagen geven een te hoge waarde worden voor het wrijvingsgetal, waardoor bijvoorbeeld uitgedroogde kleilagen mogelijk onterecht worden geïnterpreteerd als veenlagen. Ook is de correlatie voor de toplagen minder betrouwbaar vanwege het lage effectieve spanningsniveau in deze lagen.

### Andere conustypen

Naast de meting van conusweerstand en plaatselijke wrijving is het mogelijk extra (combinaties van)

type meting	Meetresultaten	toepassingsmogelijkheden
waterspanning	waterspanning ter plaatse van de punt	registreren waterremmende lagen indicatie stijghoogte grondwater classificatie / gelaagdheid bodem
magnetometer	Magnetische veldsterkte in 3 orthogonale richtingen (X,Y,Z)	Blindganger onderzoek, onderzoek ligging obstakels (stalen leidingen, grondankers), onderzoek paalpunt niveau / schoorstand funderingspalen, onderzoek ligging onderzijde stalen damwanden
geleidbaarheid	elektrische geleiding grond en grondwater	indicatie waterkwaliteit / zoet - zout water grens onderzoek verspreiding verontreiniging
temperatuur	temperatuurmeting op verschillende diepten	warmteoverdracht in de bodem bepaling temperatuurgrediënt
schuifgolfsnelheid (seismisch)	dynamische bodemparameters op verschillende diepten	machiefunderingen, windturbinefunderingen
versnelling	versnellingen op verschillende diepten	heitrillingen / verkeerstrillingen
MIP (membrane interface probe)	verticale verspreiding van vluchtige (gechloreerde) koolwaterstoffen	bestudering zak/drijfslagen en/of verontreinigingen met vluchtige (gechloreerde) koolwaterstoffen
ROST (rapid optical screening tool)	verticale verspreiding van (aromatische) koolwaterstoffen	bestudering zak/drijfslagen en/of verontreinigingen met (aromatische) koolwaterstoffen

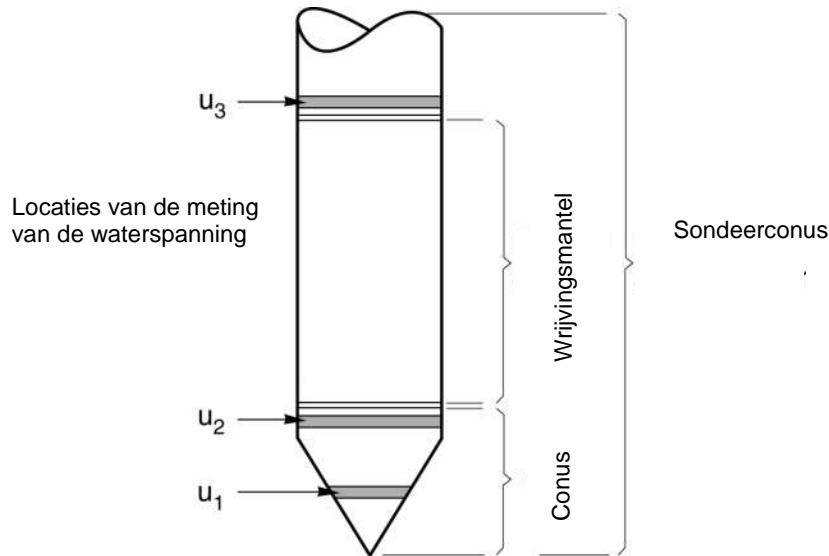
metingen uit te voeren. In onderstaand schema zijn enkele mogelijkheden aangegeven. Indien gewenst kan nadere informatie over metingen en toepassingsmogelijkheden worden verschaft.

### Waterspanningssonderingen

Naast registratie van conusweerstand en plaatselijke wrijvingsweerstand wordt bij een groot deel van de sonderingen waterspanning geregistreerd. Een waterspanningsconus is voorzien van een ingebouwde druksensor, waarmee de waterdruk tijdens het sonderen wordt gemeten. Een filter voorkomt het contact van grond met de druksensor. De waterdruk kan op drie locaties in de conus worden gemeten waarbij de posities  $u_1$  en  $u_2$  veelvuldig voorkomen. Positie  $u_3$  wordt zelden toegepast. Slechts een kleine hoeveelheid water ( $0,2 \text{ mm}^3$ ) is nodig om een nauwkeurige waterdruk te meten. Het meetbereik kan worden gekozen afhankelijk van de te verwachten wateroverspanning. In stijve kleien kan deze oplopen tot meer dan 3 MPa.



## CONTINU ELEKTRISCH SONDEREN



Figuur 1 Principe piëzo-conus

### Uitvoeringswijze

Om een juiste meting van de waterspanning te verkrijgen, dient het gehele meetsysteem volledig ontlucht en gevuld te zijn met een weinig samendrukbare vloeistof. Om te voorkomen dat de vloeistof tijdens het sonderen in de onverzadigde lagen boven de grondwaterstand wegvloeit zijn een juiste keuze van vloeistof, het gebruik van een rubber membraam, een goede uitvoering en de poriëngrootte van het filter belangrijk.

Indien het grondwater relatief ondiep aanwezig is, wordt bij voorkeur voorgeboord tot het niveau van de grondwaterspiegel teneinde luchttoetreding te voorkomen. Hiermee wordt ook de kans op beschadiging en in de grond achterblijven van het rubber membraam verkleind.

### Interpretatie

De resultaten van de piëzo-sonderingen bestaan uit de gemeten conusweerstand ( $q_c$ ), de plaatselijke wrijvingsweerstand ( $f_s$ ), het wrijvingsgetal ( $R_f$ ), de gemeten waterspanning ( $u_1$  of  $u_2$  respectievelijk in de punt en achter de punt) en de wateroverspanningindex  $B_q$ .

De resultaten van de waterspanningsmeting tijdens het sonderen vormen uit grondmechanisch en geohydrologisch oogpunt een belangrijke extra informatiebron voor de interpretatie van de bodemopbouw. Door combinatie van de meting van de conusweerstand en de waterspanning, bij voorkeur samen met de plaatselijke wrijvingsweerstand, wordt optimaal gebruik gemaakt van de sondeertechniek en kan het benodigde aanvullend grondonderzoek efficiënter worden gepland.

Bij de interpretatie speelt met name de wateroverspanning een rol, dat wil zeggen de verhoging van de waterspanning die door het indrukken van de conus ontstaan is.

Dunne cohesieve laagjes in een zandpakket en dunne zandlaagjes in een kleipakket, die in de conusweerstand en de plaatselijke wrijvingsweerstand door uitmiddeling niet of slecht zichtbaar zijn, kunnen goed worden gedetecteerd aan de hand van de water(over)spanningen, die door het sonderen ontstaan. Deze laagjes kunnen van groot belang zijn voor het zettingsgedrag van funderingen en voor de verticale (on)doorlatendheid van de grond.

Verder kunnen met de piëzo-conus, met name via de  $u_1$ -meting, sterk gelaagde structuren van zand en klei onderscheiden worden van homogene lagen hetgeen op basis van conusweerstand en plaatselijke

## CONTINU ELEKTRISCH SONDEREN

wrijving in de meeste gevallen niet lukt. Aangetoond is dat het detectievermogen van de  $u_1$ -meting veel hoger is dan van de  $u_2$ -meting.

### Wateroverspanningindex $B_q$

Met de wateroverspanningindex  $B_q$  kan een meer nauwkeurige classificatie van de grondsoort worden verkregen. Deze index is de verhouding van de wateroverspanning en de netto conusweerstand  $q_{net}$ , zijnde de gemeten conusweerstand  $q_c$  gecorrigeerd voor de waterspanning op het netto oppervlak van de sondeerconus, rekeninghoudend met de heersende effectieve verticale spanning op het betreffende niveau. De wateroverspanningindex  $B_q$  wordt als volgt berekend:

$$B_q = \beta \cdot (u_1 - u_0) / q_{net} \quad \text{of} \quad B_q = (u_2 - u_0) / q_{net}$$

waarin:

- $\beta$  = factor voor de verschillende grondsoorten voor omrekening van  $u_1$  naar  $u_2$ ; standaard wordt hiervoor aangehouden 0,8, zijnde normaal geconsolideerde kleien (zie hierna volgende tabel);
- $q_{net}$  =  $q_t - \sigma_{v0}$  = netto conusweerstand;
- $q_t$  =  $q_c + (1-a) \cdot \{\beta \cdot (u_1 - u_0) + u_0\}$  voor een filter in de conuspunt;  
=  $q_c + (1-a) \cdot u_2$  voor een filter direct achter de conuspunt;
- $\sigma_{v0}$  = de verticale grondspanning; standaard wordt hierbij uitgegaan van een gemiddeld volumiek gewicht van de bodemlagen van  $14 \text{ kN/m}^3$  en een grondwaterstand op 1 m beneden maaiveld;
- $a$  = netto oppervlakteverhoudingscoëfficiënt van de conus i.v.m. de spleet achter de conuspunt;
- $u_1$  = de gemeten waterdruk bij een filterplaatsing *in* de punt;
- $u_2$  = de gemeten waterdruk bij een filterplaatsing *achter* de punt;
- $u_0$  = de hydrostatische stijghoogte; standaard wordt hiervoor in de berekening een niveau uitgegaan van 1 m beneden maaiveld.

Voor andere grondsoorten zijn de  $\beta$ -factoren in onderstaande tabel gegeven.

Grond gedrag	$\beta$ -factor
Normaal geconsolideerde klei	0,6 - 0,8
Licht overgeconsolideerde klei	0,5 - 0,7
Sterk overgeconsolideerde klei	0 <sup>1)</sup> - 0,3
Leem samendrukbaar	0,5 - 0,6
Leem, vast en dillatant gedrag	0 <sup>1)</sup> - 0,2
Zand siltig, los gepakt	0,2 - 0,4

<sup>1)</sup> Bij meting van de waterspanning achter de conuspunt worden in bepaalde gevallen negatieve waterspanningen gemeten. Deze waarden geven nauwelijks een indicatie van de doorlatendheid, doch alleen over het materiaalgedrag.

### Dissipatietest

Het is ook mogelijk het sondeerproces op een bepaalde diepte tijdelijk te stoppen en de afname van de wateroverspanning (dissipatie) als functie van de tijd te registreren. Daarna kan het sondeerproces worden voortgezet.

In doorlatende gronden geeft de dissipatietest een goed beeld van de heersende hydrostatische waterspanning en daarmee van de stijghoogte. Het betreft slechts een indicatie aangezien de meetnauwkeurigheid beperkt is. Door het uitvoeren van meerdere metingen in een grondlaag en de gemiddelde waarde van de stijghoogte te bepalen kan een beduidend hogere nauwkeurigheid worden behaald. Ervaring leert dat de onnauwkeurigheid circa 0,5 m bedraagt.

Voor een meer nauwkeurige bepaling en de optredende fluctuaties zijn peilbuismetingen over een langere waarnemingsperiode nodig, afhankelijk van het doel.

In slecht doorlatende, cohesieve lagen kan met behulp van de dissipatietest een indicatie van de consolidatiecoëfficiënt en daarmee van de verticale (on)doorlatendheid worden verkregen. Hierbij dient

## CONTINU ELEKTRISCH SONDEREN

de dissipatietest te worden voortgezet totdat de wateroverspanning tenminste met 50 % is afgenomen. In de praktijk komt dat overeen met circa 1/2 uur à 3/4 uur.

Uit berekeningen en kwalitatieve vergelijking van de metingen wordt inzicht verkregen in het consolidatiegedrag van de grond.

Voor het vaststellen van de heersende hydrostatische waterspanning in kleilagen is de dissipatietest in de meeste gevallen weinig geschikt, vanwege de benodigde lange aanpassingstijd en de onnauwkeurigheid.

### Klassenindeling EN-ISO 22476-1

Voorafgaand aan de uitvoering diende een keuze te worden gemaakt binnen welke kwaliteitsklasse met bijbehorende toelaatbare meetonzekerheid het werk minimaal uitgevoerd moet worden. De klassenindeling heeft voornamelijk betrekking op de nauwkeurigheid van de gemeten parameters.

Door invoering van de Eurocode is op Europees niveau de internationale sondeernorm EN-ISO 22476-1 "Electrical cone and piezocone testing" ontwikkeld, welke de oorspronkelijke NEN 5140 heeft vervangen. De nieuwe elektrische sondeernorm **EN-ISO 22476-1** is in opzet vergelijkbaar met de oude Nederlandse norm NEN 5140 voor elektrische sonderingen. Een verschil tussen norm **EN-ISO 22476-1** met NEN 5140 is dat in de nieuwe norm de nauwkeurigheid van de meetresultaten wordt gekoppeld aan het toepassingsgebied met bijbehorend bodemkenmerken / geschiktheid voor interpretatie en afleiding van bodemparameters. Verder is de meting van de waterspanning genormeerd.

In de Europese tabel van sondeerclassen worden de sondeerclassen ingedeeld naar de toepassing van de sondering, zie onderstaande tabel.

**CONTINU ELEKTRISCH SONDEREN****Toepassing klassen volgens NEN-EN-ISO 22476-1:2012**

Toepassing Klasse	Test type	Gemeten parameter	Toegestane minimum nauwkeurigheid <sup>a</sup>	Maximum lengte tussen metingen	Gebruik	
					Grondsoort <sup>b</sup>	Interpretatie <sup>c</sup>
1	TE 2	Conus weerstand Mantel wrijving Waterspanning Helling Sondeerlengte	35 kPa of 5 % 5 kPa of 10 % 10kPa of 2 % 2° 0,1 m of 1%	20 mm	A	G, H
2	TE1 TE2	Conus weerstand Mantel wrijving Waterspanning Helling Sondeerlengte	100 kPa of 5 % 15 kPa of 15 % 25 kPa of 3 % 2° 0,1 m of 1 %	20 mm	A B C D	G, H* G, H G, H G, H
3	TE1 TE2	Conus weerstand Mantel wrijving Waterspanning <sup>d</sup> Helling Sondeerlengte	200 kPa of 5 % 25 kPa of 15 % 50 kPa of 5 % 5° 0,2 m of 2 %	50 mm	A B C D	G G, H* G, H G, H
4	TE1	Conus weerstand Mantel wrijving Sondeerlengte	500 kPa of 5 % 50 kPa of 20 % 0,2 m of 1 %	50 mm	A B C D	G* G* G* G*
NOOT 1 Richtlijnen voor gebruik van Tabel 2 zijn gegeven in bijlage F.						
NOOT 2 Voor uiterst slappe gronden maken soms nog hogere nauwkeurigheden noodzakelijk.						
<sup>a</sup> De toegestane minimum nauwkeurigheid van de gemeten parameters is de grootste van de twee genoemde. De relatieve nauwkeurigheid geldt voor de gemeten waarde en niet voor het meetbereik. <sup>b</sup> Volgens ISO 14688-2: A Homogene gronden bestaande uit zeer slappe tot stijve kleien (en silt) ( $q_c < 3$ MPa) B Gemengde bodemprofielen met slappe tot stijve kleien ( $q_c \leq 3$ MPa) en matig vaste tot vaste zanden (conusweerstand $5 \text{ MPa} \leq q_c < 10 \text{ MPa}$ ) C Gemengde bodemprofielen met stijve kleien (conusweerstand $1,5 \text{ MPa} \leq q_c < 3 \text{ MPa}$ ) en zeer dichte zanden ( $q_c > 20 \text{ MPa}$ ) D Zeer stijve tot harde kleien ( $q_c \geq 3 \text{ MPa}$ ) en zeer vaste grove gronden ( $q_c \geq 20 \text{ MPa}$ ) <sup>c</sup> G vaststelling bodemprofiel en bepaling van grondsoort met een laag niveau van onzekerheid G* indicatieve vaststelling bodemprofiel en bepaling van grondsoort met een hoog niveau van onzekerheid H interpretatie met betrekking tot ontwerp met een laag niveau van onzekerheid H* interpretatie met betrekking tot ontwerp met een hoog niveau van onzekerheid <sup>d</sup> Waterspanning kan alleen worden gemeten als TE2 wordt toegepast.						

Voor projecten, waarbij parameters op basis van Tabel 2.b NEN 9997-1 worden afgeleid, is een hoge nauwkeurigheidsklasse gewenst. Het is echter in een bodemgesteldheid met zowel zeer slappe grondlagen als zeer vaste zandlagen met hoge conusweerstand onmogelijk om aan de eisen van toepassing klasse 1 voldoen zoals ook blijkt uit de bovenstaande tabel. Het bij Fugro gehanteerde

## CONTINU ELEKTRISCH SONDEREN

meetsysteem voor sonderen is bijzonder nauwkeurig door toepassing van digitale conussen, strikte kwaliteitscontroles en calibraties. In de praktijk is gebleken dat standaard Fugro sonderingen in de nieuwe norm tenminste in toepassingsklasse 3 vallen en voor een groot deel binnen klasse 2. Sonderingen volgens toepassingsklasse 3 in de nieuwe norm zijn vergelijkbaar met sonderingen volgens klasse 2 van de oude NEN 5140.

Toepassingsklasse 1 sonderingen kunnen alleen met speciale gevoelige conussen met een beperkt meetbereik en een kleibodemprofiel met  $q_c < 3$  MPa worden bereikt. In bodemprofielen waarin zowel zeer slappe lagen als zeer vaste lagen voorkomen kan de hoogste meetnauwkeurigheid van klasse 1 enigszins worden benaderd door aanvullende maatregelen en procedures. Toepassingsklasse 2 sonderingen kunnen in bodemprofielen, waarin zowel zeer slappe lagen als zeer vaste lagen voorkomen, alleen worden verkregen door toepassing van digitale conussen met regelmatige calibraties, aanvullende uitvoeringsmaatregelen en kwaliteitscontroles. Toepassingsklasse 1 is in deze bodem niet haalbaar. De enige praktische indicatie over de bereikte sondeerklasse is controle van calibraties en 0-puntsverlopen tussen het begin en eind van de sondering.

In de praktijk komt het af en toe voor dat sonderingen worden uitgevoerd, waarbij door de opdrachtgever is aangegeven dat de maaiveldhoogte niet ten opzichte van een vast referentiepeil (NAP) hoeft te worden vastgelegd. Deze sonderingen voldoen derhalve op dit punt niet aan **EN-ISO 22476-1**.

### Klassenindeling NEN 5140

De norm NEN 5140 ging uit van vier kwaliteitsklassen. Voorafgaand aan de uitvoering diende een keuze te worden gemaakt binnen welke kwaliteitsklasse met bijbehorende toelaatbare meetonzekerheid het werk minimaal uitgevoerd moet worden. De klassenindeling heeft voornamelijk betrekking op de nauwkeurigheid van de gemeten conusweerstand, plaatselijke wrijvingsweerstand en diepte, zoals blijkt uit de onderstaande tabel.

klasse	Meetgrootheid	toelaatbare meetonzekerheid	meetinterval
1	Conusweerstand	0,05 MPa of 3%	20 mm
	Plaatselijke wrijvingsweerstand	0,01 MPa of 10%	
	Helling	2°	
	Sondeerdiepte	0,2 m of 1 %	
2	Conusweerstand	0,25 MPa of 5%	50 mm
	Plaatselijke wrijvingsweerstand	0,05 MPa of 15%	
	Helling	2°	
	Sondeerdiepte	0,2 m of 2 %	
3	Conusweerstand	0,5 MPa of 5%	100 mm
	Plaatselijke wrijvingsweerstand	0,05 MPa of 20%	
	Helling	5°	
	Sondeerdiepte	0,2 m of 2 %	
4	Conusweerstand	0,5 MPa of 5%	100 mm
	Plaatselijke wrijvingsweerstand	0,05 MPa of 20%	
	Sondeerlengte	0,1 m of 1%	

Opmerking: De toelaatbare meetonzekerheid is de grotere waarde van de absolute meetonzekerheid en de relatieve meetonzekerheid. De relatieve meetonzekerheid geldt voor de meetwaarde en niet voor het meetbereik.

Vergelijking van de gespecificeerde nauwkeurigheden van de NEN 5140 en NEN-EN-ISO 22476-1 laat zien dat de nauwkeurigheid van de meest in NL gehanteerde sondeerklasse 2 volgens NEN 5140 iets hoger ligt dan die van de toepassingsklasse 3 volgens de ISO norm.

## 5 Milieuhygiënisch onderzoek (verkennend bodemonderzoek)

### Verantwoording

Titel: Milieuhygiënisch onderzoek: Project: Noord – West 380 kV  
Deelgebied: 1  
Mastnummer: 717

Projectnummer: B02032.000377.001


Referentienummer: T206878

Revisie: 1.0

Datum: 18 december 2014

Auteur(s): M.J. Vliex

Gecontroleerd door: C.W.F. Jansonius

Paraaf gecontroleerd: 

Goedgekeurd door: J. Assink

Paraaf goedgekeurd: 

Contact: [TenneT380kVnw@arcadis.nl](mailto:TenneT380kVnw@arcadis.nl)



### INHOUDSOPGAVE

- 5.1. Inleiding
- 5.2. Vooronderzoek
- 5.3. Veld- en laboratoriumonderzoek
- 5.4. Resultaten veldonderzoek
- 5.5. Resultaten laboratoriumonderzoek
- 5.6. Evaluatie
- 5.7. Bijlagen H5
  - Bijlage 5-1: Tekening met situering boringen en peilbuis
  - Bijlage 5-2: Analysecertificaten
  - Bijlage 5-3: Toetsing analyseresultaten
  - Bijlage 5-4: Toetsingskader
  - Bijlage 5-5: Kwaliteitsborging
  - Bijlage 5-6: Veldwerkverklaring

## 5.1 *Inleiding*

### 5.1.1 *Algemeen*

De strategie voor de uitvoering van het verkennend bodemonderzoek voor de landbodem is gebaseerd op de NEN 5740, Bodem – Landbodem - Strategie voor het uitvoeren van verkennend bodemonderzoek – Onderzoek naar de milieuhygiënische kwaliteit van de bodem, uitgegeven door het Nederlands Normalisatie Instituut (NNI) januari 2009.

De strategie voor de uitvoering van het waterbodemonderzoek is gebaseerd op de NEN 5720, Bodem – Waterbodem – Strategie voor het uitvoeren van verkennend onderzoek- Onderzoek naar de milieuhygiënische kwaliteit van waterbodem en baggerspecie, uitgegeven door het Nederlands Normalisatie Instituut (NNI) november 2009.

### 5.1.2 *Aanleiding en doelstelling*

De aanleiding voor het uitvoeren van het verkennend bodemonderzoek en het waterbodemonderzoek is een bodemingreep. In verband hiermee is inzicht in de milieuhygiënische kwaliteit van de bodem (grond en grondwater) en waterbodem noodzakelijk.

De doelstelling van het onderzoek is het vaststellen van de milieuhygiënische bodemkwaliteit van de onderzoekslocatie. Het verkennend bodem- en waterbodemonderzoek is bedoeld om aan te tonen of er mogelijk sprake is van verontreinigde grond en slib.

### 5.1.3 *Kwaliteitsborging en onafhankelijkheid*

Voor informatie omtrent kwaliteitsborging, zie bijlage 5-5.

Voor de onafhankelijkheidsverklaring van de milieudeskundigen, zie bijlage 5-6.

### 5.1.4 *Opbouw van het rapport*

In het voorliggende rapport komen de volgende aspecten aan de orde:

- De resultaten van het vooronderzoek (paragraaf 5.2);
- De uitgevoerde veld- en laboratoriumwerkzaamheden (paragraaf 5.3);
- De resultaten van het veldonderzoek (paragraaf 5.4);
- De resultaten van het laboratoriumonderzoek en de interpretatie (paragraaf 5.5);
- Een evaluatie van de onderzoeksresultaten, toetsing van de gekozen onderzoekshypothese en conclusies en aanbevelingen (paragraaf 5.6).

De bijbehorende tekeningen, boorprofielen en analysecertificaten zijn als bijlage opgenomen.

## 5.2 *Vooronderzoek*

### 5.2.1 *Algemeen*

In deze paragraaf worden de resultaten van het vooronderzoek besproken. Dit resulteert in een hypothese over de mate van verdenking ten aanzien van bodemverontreiniging op de locatie.

Het vooronderzoek is uitgevoerd conform de NEN 5717 en 5725 met uitzondering van de financieel/juridische aspecten. De resultaten van het vooronderzoek zijn in de volgende paragrafen weergegeven.

### 5.2.2 *Locatiegegevens*

Voor gedetailleerde informatie van de locatie wordt verwezen naar hoofdstuk 1.

### 5.2.3 *Geraadpleegde bronnen*

Bij het verzamelen van de historische gegevens zijn verschillende bronnen geraadpleegd. In tabel 5.2.1 zijn de bronnen vermeld. Bij elke bron is een toelichting opgenomen. In paragraaf 5.2.4 zijn de resultaten van het vooronderzoek toegelicht.

**Tabel 5.2.1: Overzicht geraadpleegde bronnen tijdens vooronderzoek**

Bron	Korte toelichting
Provincie Groningen	Bodeminformatie van de provincie: <a href="http://geoservices.provinciegroningen.nl/Flamingo/Kaarten/bodeminformatie/">http://geoservices.provinciegroningen.nl/Flamingo/Kaarten/bodeminformatie/</a>
Waterschap Noorderzijlvest	Telefonisch contact dhr. Bakker en dhr. Van der Klok, 13 – 14 sept 2012
Overige bronnen (archieven)	Indien bovengenoemde bronnen hiertoe aanleiding geven, zijn de archiefbezoeken uitgevoerd om aanvullende informatie te verkrijgen

#### 5.2.4 Resultaten dossieronderzoek

Uit de beschikbare gegevens, verkregen uit bovengenoemde bronnen (tabel 5.2.1), blijkt niet dat ter plaatse van de mastvoet sprake is van (water-)bodemverontreiniging. De aangetroffen informatie gaf geen aanleiding tot het uitvoeren van aanvullend (archief)onderzoek. De locatie kan derhalve beschouwd worden als onverdacht.

#### 5.2.5 Resultaten terreininspectie

De terreininspectie is uitgevoerd door Jan Uitham op 12-03-2013. Tijdens de terreininspectie zijn de volgende onderdelen aan de orde gekomen:

- Huidig terreingebruik;
- Verhardingen en vloeren;
- Boven- en ondergrondse tanks (en vul- en ontluchtingspunten), stookplaatsen, (half)verhardingslagen, ophogingen, storthopen, dempingen en ontgravingen;
- Mogelijke asbestverdenking;
- Of er met iemand gesproken is en wat de uitkomsten hiervan zijn.

Tijdens de terreininspectie zijn geen bijzonderheden aangetroffen.

Er zijn bij de milieukundige werkzaamheden en inspecties geen bijzonderheden waargenomen m.b.t. drainage (geen volledige drainage-inspectie uitgevoerd).

#### 5.2.5.1 Bodemopbouw en geohydrologie

De regionale bodemopbouw is weergegeven in onderstaande tabel 5.2.2. De gegevens uit deze tabel zijn ontleend aan [www.dinoloket.nl](http://www.dinoloket.nl) aangevuld met de lokale locatie specifieke gegevens zoals naar voren komt uit de sonderingen uitgevoerd in het kader van het geotechnische onderzoek (zie hoofdstuk 4) en de handboringen voor het cultuurtechnisch onderzoek (zie hoofdstuk 2).

**Tabel 5.2.2: Regionale bodemopbouw**

Globale diepte (m NAP)	Samenstelling	Geohydrologische eenheid	Formatie
0,11 tot -10,8	klei, zand	deklaag	Naaldwijk
-10,8 tot -14,5	zand	watervoerende laag	Boxtel
-14,5 tot -24	klei	slechtdoorlatende laag	Peelo
-24 tot -40	zand	watervoerende laag	Peelo

#### Oppervlaktewaterpeilen

Het peil van het oppervlaktewater is niet beschikbaar.

#### Freatisch grondwater

De Gemiddeld Hoogste Grondwaterstand (GHG) en Gemiddeld Laagste Grondwaterstand (GLG) geeft de grondwaterstandsfluctuatie zone aan. Deze kunnen in het veld terug te vinden zijn als hydromorfe profielkenmerken. Op basis van de hydromorfe profielkenmerken in boringen op de locatie is een gemiddelde GHG af te leiden van 0,75 m -mv en de GLG op 1,75 m -mv. Bij een maaiveldniveau van 0,11 m NAP komt dit overeen met een GHG van -0,64 m NAP en een GLG van -1,64 m NAP.

De in peilbuis 71701-1 met filterdiepte 2,0 tot 3,0 m -mv tijdens de veldwerkzaamheden opgenomen freatische stijghoogte is weergegeven in onderstaande tabel. De waarden ten opzichte van maaiveld



zijn met de maaiveldhoogte van 0,04 m NAP bij de peilbuis (in het rapport afgerond op twee decimalen) vertaald naar een waarde ten opzichte van NAP.

**Tabel 5.2.3: Ondiepe stijghoogte peilbuis 71701-1**

Datum	Stijghoogte (m –mv)	Stijghoogte (m NAP)
3/12/2013	1,25	-1,21
3/21/2013	1,25	-1,21

De locatie is niet gelegen in een waterwingebied of boringsvrije zone.

#### 5.2.6 Resultaten voorgaande bodemonderzoeken

Er zijn geen bodemonderzoeken bekend die zijn uitgevoerd op deze locatie, of de informatie over de bodemonderzoeken resulteert niet in een gewijzigde onderzoekshypothese of -strategie.

#### 5.2.7 Opstelling onderzoekshypothese en onderzoeksstrategie

Conform de aanpak van de NEN 5740 dient, op basis van de resultaten van het vooronderzoek een onderzoekshypothese te worden vastgesteld. De hypothese geeft het volgende aan:

- Of de bodem naar verwachting wel of niet verontreinigd is;
- De aard van de verontreinigende stoffen;
- De plaats van voorkomen van de verontreinigende stoffen;
- Of de stoffen worden verwacht in grond en/of grondwater.

De onderzoekshypothese en onderzoeksstrategie voor het verkennend bodemonderzoek en het waterbodemonderzoek is onverdacht (ONV). De onderzoeksstrategie voor het verkennend waterbodemonderzoek is overig water, lintvormig, lichte onderzoeksinspanning (OLL).

In paragraaf 5.3 is de onderzoeksstrategie (boringen, peilbuizen en analyses) uitgewerkt in de vorm van een onderzoeksinspanning (veldwerk en laboratorium).

### 5.3 Veld- en laboratoriumonderzoek

#### 5.3.1 Veldonderzoek

Het veldonderzoek is verricht op 12-03-2013 volgens de geldende richtlijnen. Het veldwerk heeft bestaan uit de volgende werkzaamheden:

- Het uitvoeren van een terreininspectie;
- Het uitvoeren van 6 handboringen;
- Het zintuiglijk beoordelen van het bij de boringen vrijkomende bodemmateriaal op bodemkundige eigenschappen en op eventueel aanwezige verontreinigingskenmerken, inclusief eventuele asbestverdachte materialen;
- Het nemen van monsters van het bij de boringen vrijkomende bodemmateriaal. De monstertrajecten zijn weergegeven aan de rechterzijde van de boorprofielen in bijlage 1-1;
- Het plaatsen van een peilbuis met een filterlengte van 1,0 m in een van de diepere boorgaten en opnemen grondwaterstand;
- Het doorpompen van de peilbuis direct na plaatsing hiervan.

Onderstaande werkzaamheden zijn op 21-03-2013 verricht:

- Het opnemen van de grondwaterstand in de peilbuis;
- Het verrichten van veldmetingen: bepalen van de zuurgraad (pH) en het elektrisch geleidingsvermogen (Ec) van het grondwater;
- Het nemen van grondwatermonsters uit de peilbuis.

#### 5.3.2 Laboratoriumonderzoek

Een overzicht van het aantal en van de verrichte laboratoriumanalyses is weergegeven in tabel 5.3.1 en 5.3.2.

**Tabel 5.3.1: Overzicht veld- en laboratoriumonderzoek verkennend bodemonderzoek**

Onderzoeks-Strategie	Aantal boringen en peilbuizen			Aantal en soort analyses			
	0,5 m -mv	4,0 m -mv	4 m -mv met peilbuis	Grond		Grondwater	
ONV	4	1	1	2	Standaardpakket grond incl. lutum en organische stof	1	Standaardpakket grondwater

\* In de boorprofielen zijn nog 2 boringen opgenomen (boring 71707 en 71708). Deze boringen maken geen deel uit van het milieukundig bodemonderzoek, maar horen bij het civieltechnische en geohydrologisch onderzoek.

Voor de toegepaste methoden bij het laboratoriumonderzoek wordt verwezen naar bijlage 5-5.

5.3.3 Afwijkingen van de onderzoeksstrategie  
Er zijn geen afwijkingen geweest van de onderzoeksstrategie.

#### 5.4 Resultaten veldonderzoek

##### 5.4.1 Bodemopbouw en grondwatergegevens

De resultaten van de bodemkundige beoordeling van de boringen zijn in bijlage 1-1 in de vorm van boorprofielen weergegeven. Op basis van deze boorprofielen kan de bodemopbouw als volgt worden beschreven.

- Vanaf maaiveld tot 4 m –mv (maximale boordiepte) is klei aangetroffen.

In onderstaande tabel zijn de resultaten van de veldmetingen van het grondwater weergegeven.

**Tabel 5.4.1: Resultaten veldmetingen grondwater**

Peilbuis	Filterstelling (m -mv)	Grondwaterstand (m -mv)	pH (-)	Ec (µS/cm)
71701	2,0 – 3,0	1,25	7,8	1250

##### 5.4.2 Zintuiglijke waarnemingen

Tijdens het veldwerk zijn er zintuiglijk geen waarnemingen gedaan die duiden op een verontreiniging.

##### 5.4.3 Monsterselectie

De selectie van de te analyseren grondmonsters, zoals genoemd in onderstaande tabel, heeft plaatsgevonden op basis van de in de voorgaande paragrafen genoemde resultaten van het veldonderzoek.

De monsters zijn dusdanig geselecteerd dat, na uitvoering van de analyses, een zo representatief mogelijk beeld verkregen wordt van de milieuhygiënische kwaliteit van boven- en ondergrond. Voor de situering van de boringen en peilbuis wordt verwezen naar bijlage 5-1.

**Tabel 5.4.2: Monsterselectie**

Monstercode	Monstertraject (m -mv)	Boringnummers	Analysepakket
MMbg01	(0,0 - 0,5)	71701-1, 71702-1, 71702-2, 71703-1, 71703-2, 71704-1, 71704-2, 71705-1, 71705-2, 71706-1	Standaardpakket grond incl. lutum en organische stof
MMog01	(0,5 - 1,5)	71701-3, 71701-4, 71702-3, 71702-4	Standaardpakket grond incl. lutum en organische stof

## 5.5 Resultaten laboratoriumonderzoek

### 5.5.1 Analyseresultaten

De analysecertificaten met de resultaten van het laboratoriumonderzoek en een toelichting op de toegepaste analysemethoden zijn weergegeven in bijlage 5-2. In bijlage 5-3 zijn de getoetste analyseresultaten weergegeven.

### 5.5.2 Toetsingskader

Zie bijlage 5-4.

### 5.5.3 Overschrijdingen

Uit de toetsing van de gemeten waarden blijkt dat in geen van de onderzochte monsters gehalten boven de toetsingswaarden zijn aangetroffen. Deze overschrijdingen zijn weergegeven in tabel 5.5.1 en 5.5.2 (grond) en tabel 5.5.3 (grondwater).

**Tabel 5.5.1: Overschrijdingen van de toetsingswaarden grondmonsters (Circulaire bodemsanering)**

Monster	Monstertraject (m -mv)	Boringnummers	Mate van verontreiniging		
			> AW	>T	> I
MMbg01	(0,0 - 0,5)	71701-1, 71702-1, 71702-2, 71703-1, 71703-2, 71704-1, 71704-2, 71705-1, 71705-2, 71706-1	-	-	-
MMog01	(0,5 - 1,5)	71701-3, 71701-4, 71702-3, 71702-4	-	-	-

> AW : overschrijding van de Achtergrondwaarde

> T : overschrijding van de Tussenwaarde

> I : overschrijding van de Interventiewaarde

- : geen overschrijding

**Tabel 5.5.2: Overschrijdingen van de toetsingswaarden grondmonsters (Besluit bodemkwaliteit)**

Monster	Monstertraject (m -mv)	Boringnummers	Bodemkwaliteitsklasse generiek beleid			
			> AW	> MWw	>MWi	Oordeel*
MMbg01	(0,0 - 0,5)	71701-1, 71702-1, 71702-2, 71703-1, 71703-2, 71704-1, 71704-2, 71705-1, 71705-2, 71706-1	-	-	-	Achtergrondwaarde
MMog01	(0,5 - 1,5)	71701-3, 71701-4, 71702-3, 71702-4	-	-	-	Achtergrondwaarde

> AW : overschrijding van de Achtergrondwaarde

> MWw : overschrijding van de maximale waarde Wonen

> MWi : overschrijding van de maximale waarde Industrie

- : geen overschrijding

\* : het betreft hier het oordeel voor ontvangende bodem.

**Tabel 5.5.3: Overschrijdingen van toetsingswaarden grondwatermonsters (Circulaire bodemsanering)**

Peilbuis	Filterstelling (m -mv)	Mate van verontreiniging		
		> S	> T	> I
71701	2,0 – 3,0	-	-	-

> S : overschrijding van de Streefwaarde

> T : overschrijding van de Tussenwaarde

> I : overschrijding van de Interventiewaarde

- : geen overschrijding

## Conclusie

In zowel de grond als het grondwater zijn geen verontreinigingen aangetoond.

## 5.6 *Evaluatie*

### 5.6.1 *Algemeen*

In dit hoofdstuk vindt de evaluatie plaats van de resultaten van het veld- en laboratoriumonderzoek. Op basis hiervan is de milieuhygiënische kwaliteit van de bodem (grond, grondwater en slib) beschreven.

### 5.6.2 *Milieuhygiënische kwaliteit van de bodem*

Uit de resultaten van het laboratoriumonderzoek blijkt het volgende:

- In zowel de grond als het grondwater zijn geen verontreinigingen aangetoond.

### 5.6.3 *Conclusies en aanbevelingen*

Uit het uitgevoerde bodemonderzoek kan het volgende worden geconcludeerd:

- Op basis van de gemeten gehalten in grond en grondwater wordt de hypothese 'onverdacht' bevestigd;
- Visueel zijn geen aanwijzingen dat er sprake is van bodemverontreiniging;
- In zowel grond als grondwater wordt voor geen van de geanalyseerde parameters de waarde voor nader onderzoek (tussenwaarden) of de interventiewaarde overschreden;
- De gevonden gehalten in de bodem vormen in milieuhygiënische zin geen belemmeringen voor het toekomstige gebruik van de locatie.

Indien er grond van de locatie vrijkomt voor hergebruik elders, moet er rekening mee worden gehouden dat deze niet zonder meer vrij toepasbaar is. Op hergebruik van is het Besluit bodemkwaliteit van toepassing. Hiervoor geldt een andere onderzoeksstrategie.

## 5.7 *Bijlagen H5*

Bijlage 5-1: Tekening met situering boringen en peilbuis

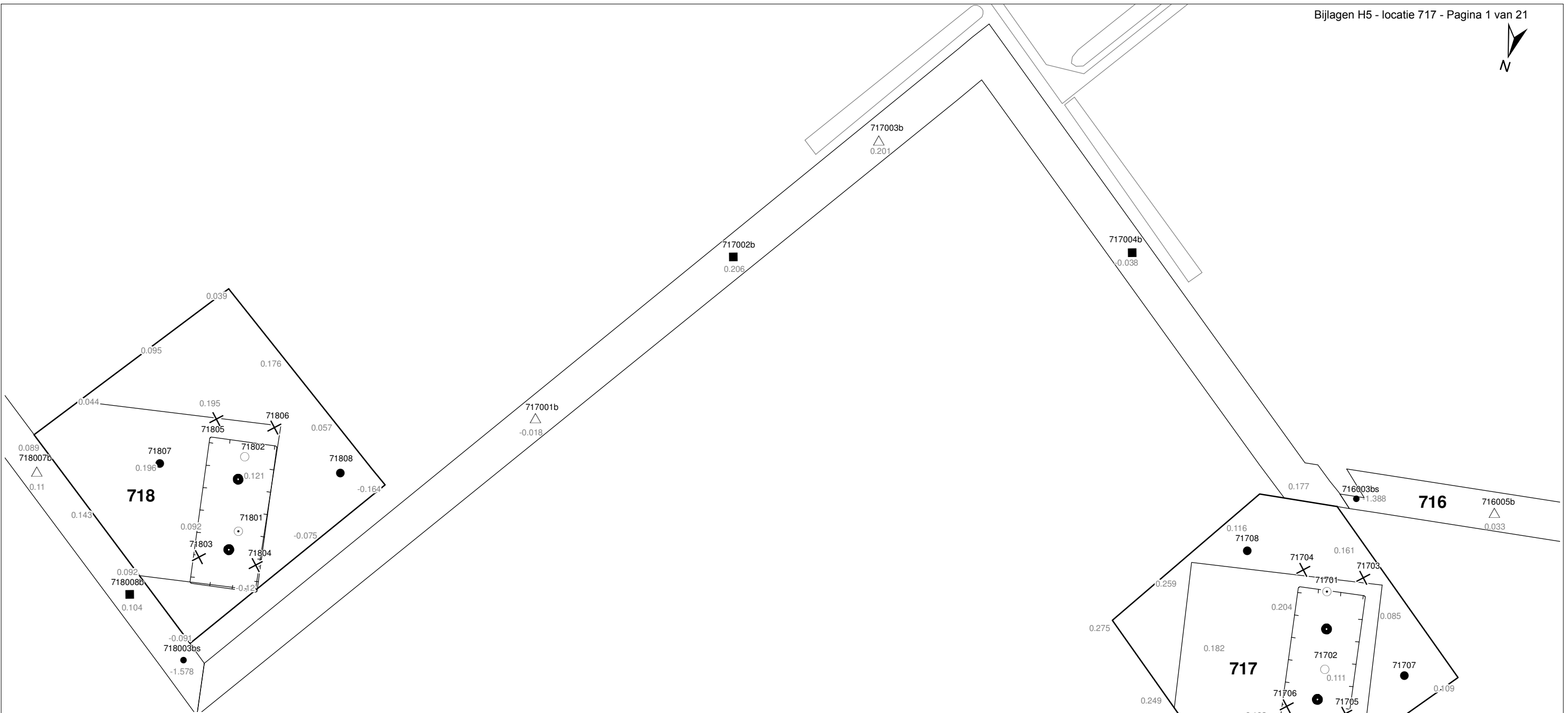
Bijlage 5-2: Analysecertificaten

Bijlage 5-3: Toetsing analyseresultaten

Bijlage 5-4: Toetsingskader

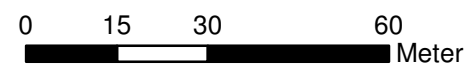
Bijlage 5-5: Kwaliteitsborging

Bijlage 5-6: Veldwerkverklaring



**Verklaring**

-  Werkterrein + bouwweg
-  Bouwput
-  Masten
-  Locatie handsondering met boring bouwwegen
-  Locatie boring bouwwegen
-  Locatie boring tot 0,50 m-mv
-  Locatie boring tot 1,20 m-mv
-  Locatie boring tot 4,00 m-mv
-  Locatie boring + peilbuis
- SL Locatie slibmonster (Locatie)
- BS Locatie slibmonster (Bouwweg)



Locatie VKA versie 2.5  
Bouwweg VKA versie 2.5.1

TITEL		BOORPUNTEN KAART MAST : <b>717</b>		Noord - West 380 kV	
STATUS	GETEKEND DOOR T. Cornea	AFD.	PAR.	OPDRACHTGEVER TenneT	
	GECONTROLEERD DOOR E. Aldershof	AFD.	PAR.	OMSCHRIJVING WIJZIGING	GETEKEND BIJ ARCADIS
	VOOR AKKOORD M. van Driel	AFD.	PAR.	SCHAAL 1:1250	DATUM 1e UITGAVE 03.04.2014
VAKGEBIED	TEK. SOORT	PROJECT NR.	FORMAT A3	NUMMER <b>Mast nr. 717</b>	WLIZ NR. 1

ARCADIS Regio B.V.  
T.a.v. Mw. M. de Lange  
Postbus 63  
9400 AB ASSEN

## Analyscertificaat

Datum: 28-03-2013

Hierbij ontvangt u de resultaten van het navolgende laboratoriumonderzoek.

Certificaatnummer/Versie	2013035657/1
Uw projectnummer	717
Uw projectnaam	
Uw ordernummer	B02032.000377
Monster(s) ontvangen	22-03-2013

Dit certificaat mag uitsluitend in zijn geheel worden gereproduceerd.  
Aanvullende informatie behorend bij dit analysecertificaat kunt U vinden in het overzicht "Specificaties Analysemethoden". Extra exemplaren zijn verkrijgbaar bij de afdeling Verkoop en Advies.

De grondmonsters worden tot 6 weken na datum ontvangst bewaard en watermonsters tot 2 weken na datum ontvangst. Zonder tegenbericht worden de monsters nadien afgevoerd.  
Indien de monsters langer bewaard dienen te blijven verzoeken wij U dit exemplaar uiterlijk 1 week voor afloop van de standaardbewaarperiode ondertekend aan ons te retourneren. Voor de kosten van het langer bewaren van monsters verwijzen wij naar de prijslijst.

Bewaren tot:

Datum:

Naam:

Handtekening:

Wij vertrouwen erop uw opdracht hiermee naar verwachting te hebben uitgevoerd, mocht U naar aanleiding van dit analysecertificaat nog vragen hebben verzoeken wij U contact op te nemen met de afdeling Verkoop en Advies.

Met vriendelijke groet,

Eurofins Analytico B.V.



Ing. A. Veldhuizen  
Technical Manager

Eurofins Analytico B.V.

Gildeweg 44-46  
3771 NB Barneveld  
P.O. Box 459  
3770 AL Barneveld NL

Tel. +31 (0)34 242 63 00  
Fax +31 (0)34 242 63 99  
E-mail [info-env@eurofins.nl](mailto:info-env@eurofins.nl)  
Site [www.eurofins.nl](http://www.eurofins.nl)

BNP Paribas S.A. 227 9245 25  
VAT/BTW No. NL 8043.14.883.B01  
KvK No. 09088623  
IBAN: NL71BNPA0227924525  
BIC: BNPANL2A

Eurofins Analytico B.V. is erkend door het Vlaamse Gewest (OVAM en Dep. LNE), het Brusselse Gewest (BIM), het Waalse Gewest (DGRNE-OWD) en door de overheden van Frankrijk en Luxemburg (MEV).

**Analysecertificaat**

Uw projectnummer	717	Certificaatnummer/Versie	2013035657/1
Uw projectnaam		Startdatum	22-03-2013
Uw ordernummer	B02032.000377	Rapportagedatum	28-03-2013/16:32
Datum monstername	21-03-2013	Bijlage	A, B, C
Monsternemer	jan uitham	Pagina	1/2
Monstermatrix	Water; Water (AS3000)		
Projectcode	2794 - Arcadis - TenneT Noord-West 380 kV		

Analyse	Eenheid	1
<b>Metalen</b>		
S Barium (Ba)	µg/L	<45
S Cadmium (Cd)	µg/L	<0.80
S Kobalt (Co)	µg/L	<5.0
S Koper (Cu)	µg/L	<15
S Kwik (Hg)	µg/L	<0.050
S Molybdeen (Mo)	µg/L	<3.6
S Nikkel (Ni)	µg/L	<15
S Lood (Pb)	µg/L	<15
S Zink (Zn)	µg/L	<60
<b>Vluchtige Aromatische Koolwaterstoffen</b>		
S Benzeen	µg/L	<0.20
S Toluene	µg/L	<0.30
S Ethylbenzeen	µg/L	<0.30
S o-Xyleen	µg/L	<0.10
S m,p-Xyleen	µg/L	<0.20
S Xylenen (som) factor 0,7	µg/L	0.21 <sup>1)</sup>
BTEX (som)	µg/L	<1.1
S Naftaleen	µg/L	<0.050
S Styreen	µg/L	<0.30
<b>Vluchtige organische halogeenkoolwaterstoffen</b>		
S Dichloormethaan	µg/L	<0.20
S Trichloormethaan	µg/L	<0.60
S Tetrachloormethaan	µg/L	<0.10
S Trichlooretheen	µg/L	<0.60
S Tetrachlooretheen	µg/L	<0.10
S 1,1-Dichloorethaan	µg/L	<0.60
S 1,2-Dichloorethaan	µg/L	<0.60
S 1,1,1-Trichloorethaan	µg/L	<0.10
S 1,1,2-Trichloorethaan	µg/L	<0.10
S cis 1,2-Dichlooretheen	µg/L	<0.10

**Nr. Monsteromschrijving**  
1 71701 (200-300)

**Analytico-nr.**  
7461488

Q: door RvA geaccrediteerde verrichting  
A: AP04 erkende verrichting  
S: AS 3000 erkende verrichting

Dit certificaat mag uitsluitend in zijn geheel worden gereproduceerd.

Eurofins Analytico B.V.

Gildeweg 44-46  
3771 NB Barneveld  
P.O. Box 459  
3770 AL Barneveld NL  
Tel. +31 (0)34 242 63 00  
Fax +31 (0)34 242 63 99  
E-mail info-env@eurofins.nl  
Site www.eurofins.nl

BNP Paribas S.A. 227 9245 25  
VAT/BTW No. NL 8043.14.883.B01  
KvK No. 09088623  
IBAN: NL71BNPA0227924525  
BIC: BNPANL2A

Eurofins Analytico B.V. is erkend door het Vlaamse Gewest (OVAM en Dep. LNE), het Brusselse Gewest (BIM), het Waalse Gewest (DGRNE-OWD) en door de overheden van Frankrijk en Luxemburg (MEV).



TESTEN  
RvA L010

## Analysecertificaat

Uw projectnummer	717	Certificaatnummer/Versie	2013035657/1
Uw projectnaam		Startdatum	22-03-2013
Uw ordernummer	B02032.000377	Rapportagedatum	28-03-2013/16:32
Datum monstername	21-03-2013	Bijlage	A, B, C
Monsternemer	jan uitham	Pagina	2/2
Monstermatrix	Water; Water (AS3000)		
Projectcode	2794 - Arcadis - TenneT Noord-West 380 kV		

Analyse	Eenheid	1
S trans 1,2-Dichlooretheen	µg/L	<0.10
CKW (som)	µg/L	<3.2
S Tribroommethaan	µg/L	<2.0
S Vinylchloride	µg/L	<0.10
S 1,1-Dichlooretheen	µg/L	<0.10
S 1,2-Dichloorethenen (Som) factor 0,7	µg/L	0.14 <sup>1)</sup>
S 1,1-Dichloorpropaan	µg/L	<0.25
S 1,2-Dichloorpropaan	µg/L	<0.25
S 1,3-Dichloorpropaan	µg/L	<0.25
S Dichloorpropanen som factor 0.7	µg/L	0.52
<b>Minerale olie</b>		
Minerale olie (C10-C12)	µg/L	<8.0
Minerale olie (C12-C16)	µg/L	<15
Minerale olie (C16-C21)	µg/L	<16
Minerale olie (C21-C30)	µg/L	<31
Minerale olie (C30-C35)	µg/L	<15
Minerale olie (C35-C40)	µg/L	<15
S Minerale olie totaal (C10-C40)	µg/L	<100

Nr. **Monsteromschrijving**  
1 71701 (200-300)

**Analytico-nr.**  
7461488

Eurofins Analytico B.V.



Q: door RvA geaccrediteerde verrichting  
A: AP04 erkende verrichting  
S: AS 3000 erkende verrichting

Dit certificaat mag uitsluitend in zijn geheel worden gereproduceerd.

**Akkoord**  
**Pr.coörd.**



Gildeweg 44-46 Tel. +31 (0)34 242 63 00  
3771 NB Barneveld Fax +31 (0)34 242 63 99  
P.O. Box 459 E-mail info-env@eurofins.nl  
3770 AL Barneveld NL Site www.eurofins.nl

BNP Paribas S.A. 227 9245 25  
VAT/BTW No. NL 8043.14.883.B01  
KvK No. 09088623  
IBAN: NL71BNP0227924525  
BIC: BNPANL2A

Eurofins Analytico B.V. is erkend door het Vlaamse Gewest (OVAM en Dep. LNE), het Brusselse Gewest (BIM), het Waalse Gewest (DGRNE-OWD) en door de overheden van Frankrijk en Luxemburg (MEV).



**Bijlage (A) met deelmonsterinformatie behorende bij analysecertificaat 2013035657/1**

Pagina 1/1

Analytico-nr.	Boornr	Omschrijving	Van	Tot	Barcode	Monsteromschrijving
7461488	71701	1	200	300	0691400867	71701 (200-300)
7461488	71701	2	200	300	0700612806	



**Eurofins Analytico B.V.**

Gildeweg 44-46  
3771 NB Barneveld  
P.O. Box 459  
3770 AL Barneveld NL

Tel. +31 (0)34 242 63 00  
Fax +31 (0)34 242 63 99  
E-mail [info-env@eurofins.nl](mailto:info-env@eurofins.nl)  
Site [www.eurofins.nl](http://www.eurofins.nl)

BNP Paribas S.A. 227 9245 25  
VAT/BTW No. NL 8043.14.883.B01  
KvK No. 09088623  
IBAN: NL71BNPA0227924525  
BIC: BNPANL2A

Eurofins Analytico B.V. is erkend door het Vlaamse Gewest (OVAM en Dep. LNE), het Brusselse Gewest (BIM), het Waalse Gewest (DGRNE-OWD) en door de overheden van Frankrijk en Luxemburg (MEV).

**Bijlage (B) met opmerkingen behorende bij analysecertificaat 2013035657/1**

Pagina 1/1

**Opmerking 1)**De toetswaarde van de som is gelijk aan de sommatie van  $0,7 \star RG$ **Eurofins Analytico B.V.**

Gildeweg 44-46      Tel. +31 (0)34 242 63 00  
3771 NB Barneveld      Fax +31 (0)34 242 63 99  
P.O. Box 459      E-mail info-env@eurofins.nl  
3770 AL Barneveld NL      Site www.eurofins.nl

BNP Paribas S.A. 227 9245 25  
VAT/BTW No. NL 8043.14.883.B01  
KvK No. 09088623  
IBAN: NL71BNPA0227924525  
BIC: BNPANL2A

Eurofins Analytico B.V. is erkend door het Vlaamse Gewest (OVAM en Dep. LNE), het Brusselse Gewest (BIM), het Waalse Gewest (DGRNE-OWD) en door de overheden van Frankrijk en Luxemburg (MEV).

**Bijlage (C) met methodeverwijzingen behorende bij analysecertificaat 2013035657/1**

Pagina 1/1

Analyse	Methode	Techniek	Referentiemethode
Aromaten (BTEXN)	W0254	HS-GC-MS	Cf. pb 3130-1
Barium (Ba)	W0421	ICP-MS	Cf. pb 3110-3 en cf. NEN-EN-ISO 17294-2
Cadmium (Cd)	W0421	ICP-MS	Cf. pb 3110-3 en cf. NEN-EN-ISO 17294-2
Kobalt (Co)	W0421	ICP-MS	Cf. pb 3110-3 en cf. NEN-EN-ISO 17294-2
Koper (Cu)	W0421	ICP-MS	Cf. pb 3110-3 en cf. NEN-EN-ISO 17294-2
Kwik (Hg)	W0421	ICP-MS	Cf. pb 3110-3 en cf. NEN-EN-ISO 17294-2
Molybdeen (Mo)	W0421	ICP-MS	Cf. pb 3110-3 en cf. NEN-EN-ISO 17294-2
Nikkel (Ni)	W0421	ICP-MS	Cf. pb 3110-3 en cf. NEN-EN-ISO 17294-2
Lood (Pb)	W0421	ICP-MS	Cf. pb 3110-3 en cf. NEN-EN-ISO 17294-2
Zink (Zn)	W0421	ICP-MS	Cf. pb 3110-3 en cf. NEN-EN-ISO 17294-2
Xylenen som AS3000	W0254	HS-GC-MS	Cf. pb 3130-1
Styreen	W0254	HS-GC-MS	Cf. pb 3130-1
VOCL (11)	W0254	HS-GC-MS	Cf. pb 3130-1
tribroomethaan	W0254	HS-GC-MS	Cf. pb 3130-1
CKW : Vinylchloride	W0254	HS-GC-MS	Cf. pb 3130-1
CKW : 1,1-Dichlooretheen HS	W0254	HS-GC-MS	Cf. pb 3130-1
DiClEtheen som AS3000	W0254	HS-GC-MS	Cf. pb 3130-1
1,1-dichloorpropaan	W0254	HS-GC-MS	Cf. pb 3130-1
1,2-Dichloorpropaan	W0254	HS-GC-MS	Cf. pb 3130-1
1,3-dichloorpropaan	W0254	HS-GC-MS	Cf. pb 3130-1
DiChlprop. som AS300	W0254	HS-GC-MS	Cf. pb 3130-2 en gw. NEN EN ISO 15680
Minerale Olie (GC)	W0215	LVI-GC-FID	Cf. pb 3110-5

Nadere informatie over de toegepaste onderzoeksmethoden alsmede een classificatie van de meetonzekerheid staan vermeld in ons overzicht "Specificaties analysemethoden", versie 2011.

**Eurofins Analytico B.V.**

Gildeweg 44-46  
3771 NB Barneveld  
P.O. Box 459  
3770 AL Barneveld NL

Tel. +31 (0)34 242 63 00  
Fax +31 (0)34 242 63 99  
E-mail [info-env@eurofins.nl](mailto:info-env@eurofins.nl)  
Site [www.eurofins.nl](http://www.eurofins.nl)

BNP Paribas S.A. 227 9245 25  
VAT/BTW No. NL 8043.14.883.B01  
KvK No. 09088623  
IBAN: NL71BNP0227924525  
BIC: BNPANL2A

Eurofins Analytico B.V. is erkend door het Vlaamse Gewest (OVAM en Dep. LNE), het Brusselse Gewest (BIM), het Waalse Gewest (DGRNE-OWD) en door de overheden van Frankrijk en Luxemburg (MEV).

ARCADIS Regio B.V.  
T.a.v. Mw. M. de Lange  
Postbus 63  
9400 AB ASSEN

## Analysecertificaat

Datum: 21-03-2013

Hierbij ontvangt u de resultaten van het navolgende laboratoriumonderzoek.

Certificaatnummer	2013032376
Uw projectnummer	717
Uw projectnaam	
Uw ordernummer	B02032.000377
Monster(s) ontvangen	15-03-2013

Dit certificaat mag uitsluitend in zijn geheel worden gereproduceerd.  
Aanvullende informatie behorend bij dit analysecertificaat kunt U vinden in het overzicht "Specificaties Analysemethoden". Extra exemplaren zijn verkrijgbaar bij de afdeling Verkoop en Advies.

De grondmonsters worden tot 6 weken na datum ontvangst bewaard en watermonsters tot 2 weken na datum ontvangst. Zonder tegenbericht worden de monsters nadien afgevoerd.  
Indien de monsters langer bewaard dienen te blijven verzoeken wij U dit exemplaar uiterlijk 1 week voor afloop van de standaardbewaarperiode ondertekend aan ons te retourneren. Voor de kosten van het langer bewaren van monsters verwijzen wij naar de prijslijst.

Bewaren tot:

Datum:

Naam:

Handtekening:

Wij vertrouwen erop uw opdracht hiermee naar verwachting te hebben uitgevoerd, mocht U naar aanleiding van dit analysecertificaat nog vragen hebben verzoeken wij U contact op te nemen met de afdeling Verkoop en Advies.

Met vriendelijke groet,

Eurofins Analytico B.V.



Ing. A. Veldhuizen  
Technical Manager

Eurofins Analytico B.V.

Gildeweg 44-46  
3771 NB Barneveld  
P.O. Box 459  
3770 AL Barneveld NL

Tel. +31 (0)34 242 63 00  
Fax +31 (0)34 242 63 99  
E-mail [info-env@eurofins.nl](mailto:info-env@eurofins.nl)  
Site [www.eurofins.nl](http://www.eurofins.nl)

BNP Paribas S.A. 227 9245 25  
VAT/BTW No. NL 8043.14.883.B01  
KvK No. 09088623  
IBAN: NL71BNPA0227924525  
BIC: BNPANL2A

Eurofins Analytico B.V. is erkend door het Vlaamse Gewest (OVAM en Dep. LNE), het Brusselse Gewest (BIM), het Waalse Gewest (DGRNE-OWD) en door de overheden van Frankrijk en Luxemburg (MEV).

**Analysecertificaat**

Uw projectnummer	717	Certificaatnummer/Versie	2013032376/1
Uw projectnaam		Startdatum	15-03-2013
Uw ordernummer	B02032.000377	Rapportagedatum	21-03-2013/14:11
Datum monstername	12-03-2013	Bijlage	A, B, C
Monsternemer	jan uitham	Pagina	1/2
Monstermatrix	Grond; Grond (AS3000)		
Projectcode	2794 - Arcadis - TenneT Noord-West 380 kV		

Analyse	Eenheid	1	2
<b>Voorbehandeling</b>			
Cryogeen malen AS3000		Uitgevoerd	Uitgevoerd
<b>Bodemkundige analyses</b>			
S Droge stof	% (m/m)	79.7	74.1
S Organische stof	% (m/m) ds	2.1	1.6
Q Gloeirest	% (m/m) ds	96.0	96.4
S Korrelgrootte < 2 µm (Lutum)	% (m/m) ds	27.1	28.8
<b>Metalen</b>			
S Barium (Ba)	mg/kg ds	26	23
S Cadmium (Cd)	mg/kg ds	<0.17	<0.17
S Kobalt (Co)	mg/kg ds	6.3	6.3
S Koper (Cu)	mg/kg ds	6.3	6.1
S Kwik (Hg)	mg/kg ds	0.071	<0.050
S Molybdeen (Mo)	mg/kg ds	<1.5	<1.5
S Nikkel (Ni)	mg/kg ds	18	21
S Lood (Pb)	mg/kg ds	20	14
S Zink (Zn)	mg/kg ds	50	46
<b>Minerale olie</b>			
Minerale olie (C10-C12)	mg/kg ds	<3.0	<3.0
Minerale olie (C12-C16)	mg/kg ds	<5.0	<5.0
Minerale olie (C16-C21)	mg/kg ds	<6.0	<6.0
Minerale olie (C21-C30)	mg/kg ds	<12	<12
Minerale olie (C30-C35)	mg/kg ds	<6.0	<6.0
Minerale olie (C35-C40)	mg/kg ds	<6.0	<6.0
S Minerale olie totaal (C10-C40)	mg/kg ds	<38	<38
<b>Polychloorbifenylen, PCB</b>			
S PCB 28	mg/kg ds	<0.0010	<0.0010
S PCB 52	mg/kg ds	<0.0010	<0.0010
S PCB 101	mg/kg ds	<0.0010	<0.0010
S PCB 118	mg/kg ds	<0.0010	<0.0010

**Nr. Monsteromschrijving**

1	71701 (0-25) 71702 (0-25) 71702 (25-50) 71703 (0-25) 71703 (25-50) 71704 (0-25) 71704 (25-50) 71705
2	71701 (75-125) 71701 (125-150) 71702 (50-100) 71702 (100-150)

**Analytico-nr.**

7449050

7449051

Q: door RvA geaccrediteerde verrichting

A: AP04 erkende verrichting

S: AS 3000 erkende verrichting

Dit certificaat mag uitsluitend in zijn geheel worden gereproduceerd.

Eurofins Analytico B.V.

Gildeweg 44-46  
 3771 NB Barneveld  
 P.O. Box 459  
 3770 AL Barneveld NL

Tel. +31 (0)34 242 63 00  
 Fax +31 (0)34 242 63 99  
 E-mail info-env@eurofins.nl  
 Site www.eurofins.nl

BNP Paribas S.A. 227 9245 25  
 VAT/BTW No. NL 8043.14.883.B01  
 KvK No. 09088623  
 IBAN: NL71BNP0227924525  
 BIC: BNPANL2A

Eurofins Analytico B.V. is erkend door het Vlaamse Gewest (OVAM en Dep. LNE), het Brusselse Gewest (BIM), het Waalse Gewest (DGRNE-OWD) en door de overheden van Frankrijk en Luxemburg (MEV).



## Analysecertificaat

Uw projectnummer	717	Certificaatnummer/Versie	2013032376/1
Uw projectnaam		Startdatum	15-03-2013
Uw ordernummer	B02032.000377	Rapportagedatum	21-03-2013/14:11
Datum monstername	12-03-2013	Bijlage	A, B, C
Monsternemer	jan uitham	Pagina	2/2
Monstermatrix	Grond; Grond (AS3000)		
Projectcode	2794 - Arcadis - TenneT Noord-West 380 kV		

Analyse	Eenheid	1	2
S PCB 138	mg/kg ds	<0.0010	<0.0010
S PCB 153	mg/kg ds	<0.0010	<0.0010
S PCB 180	mg/kg ds	<0.0010	<0.0010
S PCB (som 7) (factor 0,7)	mg/kg ds	0.0049 <sup>1)</sup>	0.0049 <sup>1)</sup>
<b>Polycyclische Aromatische Koolwaterstoffen, PAK</b>			
S Naftaleen	mg/kg ds	<0.050	<0.050
S Fenanthreen	mg/kg ds	<0.050	<0.050
S Anthraceen	mg/kg ds	<0.050	<0.050
S Fluorantheen	mg/kg ds	<0.050	<0.050
S Benzo(a)anthraceen	mg/kg ds	<0.050	<0.050
S Chryseen	mg/kg ds	<0.050	<0.050
S Benzo(k)fluorantheen	mg/kg ds	<0.050	<0.050
S Benzo(a)pyreen	mg/kg ds	<0.050	<0.050
S Benzo(ghi)peryleen	mg/kg ds	<0.050	<0.050
S Indeno(123-cd)pyreen	mg/kg ds	<0.050	<0.050
S PAK VROM (10) (factor 0,7)	mg/kg ds	0.35 <sup>1)</sup>	0.35 <sup>1)</sup>

### Nr. Monsteromschrijving

1	71701 (0-25) 71702 (0-25) 71702 (25-50) 71703 (0-25) 71703 (25-50) 71704 (0-25) 71704 (25-50) 71705
2	71701 (75-125) 71701 (125-150) 71702 (50-100) 71702 (100-150)

### Analytico-nr.

7449050  
7449051

Eurofins Analytico B.V.



Q: door RvA geaccrediteerde verrichting  
A: AP04 erkende verrichting  
S: AS 3000 erkende verrichting

Dit certificaat mag uitsluitend in zijn geheel worden gereproduceerd.

Akkoord  
Pr.coörd.

VA

Gildeweg 44-46  
3771 NB Barneveld  
P.O. Box 459  
3770 AL Barneveld NL

Tel. +31 (0)34 242 63 00  
Fax +31 (0)34 242 63 99  
E-mail info-env@eurofins.nl  
Site www.eurofins.nl

BNP Paribas S.A. 227 9245 25  
VAT/BTW No. NL 8043.14.883.B01  
KvK No. 09088623  
IBAN: NL71BNP0227924525  
BIC: BNPANL2A

Eurofins Analytico B.V. is erkend door het Vlaamse Gewest (OVAM en Dep. LNE), het Brusselse Gewest (BIM), het Waalse Gewest (DGRNE-OWD) en door de overheden van Frankrijk en Luxemburg (MEV).



**Bijlage (A) met deelmonsterinformatie behorende bij analysecertificaat 2013032376/1**

Pagina 1/1

Analytico-nr.	Boornr	Omschrijving	Van	Tot	Barcode	Monsteromschrijving
7449050	71703	1	0	25	0530727470	71701 (0-25) 71702 (0-25) 7170:
7449050	71704	1	0	25	0530807651	
7449050	71705	1	0	25	0530807654	
7449050	71706	1	0	25	0530807653	
7449050	71702	2	25	50	0530807661	
7449050	71703	2	25	50	0530807655	
7449050	71704	2	25	50	0530807650	
7449050	71705	2	25	50	0530807652	
7449050	71701	1	0	25	0530807662	
7449050	71702	1	0	25	0530807658	
7449051	71701	3	75	125	0530807659	71701 (75-125) 71701 (125-150)
7449051	71702	3	50	100	0530807656	
7449051	71701	4	125	150	0530807660	
7449051	71702	4	100	150	0530807657	



**Eurofins Analytico B.V.**

Gildeweg 44-46  
 3771 NB Barneveld  
 P.O. Box 459  
 3770 AL Barneveld NL  
 Tel. +31 (0)34 242 63 00  
 Fax +31 (0)34 242 63 99  
 E-mail [info-env@eurofins.nl](mailto:info-env@eurofins.nl)  
 Site [www.eurofins.nl](http://www.eurofins.nl)

BNP Paribas S.A. 227 9245 25  
 VAT/BTW No. NL 8043.14.883.B01  
 KvK No. 09088623  
 IBAN: NL71BNPA0227924525  
 BIC: BNPANL2A

Eurofins Analytico B.V. is erkend door het Vlaamse Gewest (OVAM en Dep. LNE), het Brusselse Gewest (BIM), het Waalse Gewest (DGRNE-OWD) en door de overheden van Frankrijk en Luxemburg (MEV).

**Bijlage (B) met opmerkingen behorende bij analysecertificaat 2013032376/1**

Pagina 1/1

**Opmerking 1)**De toetswaarde van de som is gelijk aan de sommatie van  $0,7 \cdot RG$ **Eurofins Analytico B.V.**

Gildeweg 44-46      Tel. +31 (0)34 242 63 00  
3771 NB Barneveld      Fax +31 (0)34 242 63 99  
P.O. Box 459      E-mail info-env@eurofins.nl  
3770 AL Barneveld NL      Site www.eurofins.nl

BNP Paribas S.A. 227 9245 25  
VAT/BTW No. NL 8043.14.883.B01  
KvK No. 09088623  
IBAN: NL71BNPA0227924525  
BIC: BNPANL2A

Eurofins Analytico B.V. is erkend door het Vlaamse Gewest (OVAM en Dep. LNE), het Brusselse Gewest (BIM), het Waalse Gewest (DGRNE-OWD) en door de overheden van Frankrijk en Luxemburg (MEV).



**Bijlage (C) met methodeverwijzingen behorende bij analysecertificaat 2013032376/1**

Pagina 1/1

Analyse	Methode	Techniek	Referentiemethode
Cryogeen malen AS3000	W0106	Voorbehandeling	Cf. AS3000
Droge Stof	W0104	Gravimetrie	Cf. pb 3010-2 en Gw. NEN-ISO 11465
Organische stof/Gloeirest	W0109	Gravimetrie	Cf. pb 3010-3 en cf. NEN 5754
Korrelgrootte < 2 µm (Lutum)	W0173	Sedimentatie	Cf. pb 3010-4 en cf. NEN 5753
Barium (Ba)	W0423	ICP-MS	Cf. pb 3010-5 en cf. NEN-EN-ISO 17294-2
Cadmium (Cd)	W0423	ICP-MS	Cf. pb 3010-5 en cf. NEN-EN-ISO 17294-2
Kobalt (Co)	W0423	ICP-MS	Cf. pb 3010-5 en cf. NEN-EN-ISO 17294-2
Koper (Cu)	W0423	ICP-MS	Cf. pb 3010-5 en cf. NEN-EN-ISO 17294-2
Kwik (Hg)	W0423	ICP-MS	Cf. pb 3010-5 en cf. NEN-EN-ISO 17294-2
Molybdeen (Mo)	W0423	ICP-MS	Cf. pb 3010-5 en cf. NEN-EN-ISO 17294-2
Nikkel (Ni)	W0423	ICP-MS	Cf. pb 3010-5 en cf. NEN-EN-ISO 17294-2
Lood (Pb)	W0423	ICP-MS	Cf. pb 3010-5 en cf. NEN-EN-ISO 17294-2
Zink (Zn)	W0423	ICP-MS	Cf. pb 3010-5 en cf. NEN-EN-ISO 17294-2
Minerale Olie (GC)	W0202	GC-FID	Cf. pb 3010-7 en cf. NEN 6978
Polychloorbifenylen (PCB)	W0271	GC-MS	Cf. pb 3010-8 en gw. NEN 6980
PAK (VROM)	W0271	GC-MS	Cf. pb. 3010-6 en gw. NEN-ISO 18287
PAK som AS3000/AP04	W0271	GC-MS	Cf. pb. 3010-6 en gw. NEN-ISO 18287

Nadere informatie over de toegepaste onderzoeksmethoden alsmede een classificatie van de meetonzekerheid staan vermeld in ons overzicht "Specificaties analysemethoden", versie 2011.

**Eurofins Analytico B.V.**

Gildeweg 44-46  
3771 NB Barneveld  
P.O. Box 459  
3770 AL Barneveld NL

Tel. +31 (0)34 242 63 00  
Fax +31 (0)34 242 63 99  
E-mail [info-env@eurofins.nl](mailto:info-env@eurofins.nl)  
Site [www.eurofins.nl](http://www.eurofins.nl)

BNP Paribas S.A. 227 9245 25  
VAT/BTW No. NL 8043.14.883.B01  
KvK No. 09088623  
IBAN: NL71BNP0227924525  
BIC: BNPANL2A

Eurofins Analytico B.V. is erkend door het Vlaamse Gewest (OVAM en Dep. LNE), het Brusselse Gewest (BIM), het Waalse Gewest (DGRNE-OWD) en door de overheden van Frankrijk en Luxemburg (MEV).



**Toetsing: S en I 2012 incl Barium**

Uw projectnummer	717
Uw projectnaam	
Uw ordernummer	B02032.000377
Datum monsternamen	12-03-2013
Monsternemer	jan uitham
Certificaatnummer	2013032376
Startdatum	15-03-2013
Rapportagedatum	21-03-2013

Analyse	Eenheid	71701 (0-25) 71701 (75-125) 71701 (125-150) 71702 (50-100) 71702 (25-50) 71703 7449050 71701 (75-125) 71701 (125-150) 71702 (50-100) 7449051	71701 (75-125) 71701 (125-150) 71702 (50-100) 7449051
<b>Bodemtype correctie</b>			
Organische stof		2,1	1,6
Korrelgrootte < 2 µm (Lutum)		27,1	28,8
<b>Voorbehandeling</b>			
Cryogeen malen AS3000		Uitgevoerd	Uitgevoerd
<b>Bodemkundige analyses</b>			
Droge stof	% (m/m)	79,7	74,1
Organische stof	% (m/m) ds	2,1	1,6
Gloeirest	% (m/m) ds	96	96,4
Korrelgrootte < 2 µm (Lutum)	% (m/m) ds	27,1	28,8
<b>Metalen</b>			
Barium (Ba)	mg/kg ds	26 -	23 -
Cadmium (Cd)	mg/kg ds	<0,17 -	<0,17 -
Kobalt (Co)	mg/kg ds	6,3 -	6,3 -
Koper (Cu)	mg/kg ds	6,3 -	6,1 -
Kwik (Hg)	mg/kg ds	0,071 -	<0,050 -
Molybdeen (Mo)	mg/kg ds	<1,5 -	<1,5 -
Nikkel (Ni)	mg/kg ds	18 -	21 -
Lood (Pb)	mg/kg ds	20 -	14 -
Zink (Zn)	mg/kg ds	50 -	46 -
<b>Minerale olie</b>			
Minerale olie (C10-C12)	mg/kg ds	<3,0	<3,0
Minerale olie (C12-C16)	mg/kg ds	<5,0	<5,0
Minerale olie (C16-C21)	mg/kg ds	<6,0	<6,0
Minerale olie (C21-C30)	mg/kg ds	<12	<12
Minerale olie (C30-C35)	mg/kg ds	<6,0	<6,0
Minerale olie (C35-C40)	mg/kg ds	<6,0	<6,0
Minerale olie totaal (C10-C40)	mg/kg ds	<38 -	<38 -
<b>Polychloorbifenylen, PCB</b>			
PCB 28	mg/kg ds	<0,0010	<0,0010
PCB 52	mg/kg ds	<0,0010	<0,0010
PCB 101	mg/kg ds	<0,0010	<0,0010
PCB 118	mg/kg ds	<0,0010	<0,0010
PCB 138	mg/kg ds	<0,0010	<0,0010
PCB 153	mg/kg ds	<0,0010	<0,0010
PCB 180	mg/kg ds	<0,0010	<0,0010
PCB (som 7) (factor 0,7)	mg/kg ds	0,0049 -	0,0049 -
<b>Polycyclische Aromatische Koolwaterstoffen, PAK</b>			
Naftaleen	mg/kg ds	<0,050	<0,050
Fenanthreen	mg/kg ds	<0,050	<0,050
Anthraceen	mg/kg ds	<0,050	<0,050
Fluorantheen	mg/kg ds	<0,050	<0,050
Benzo(a)anthraceen	mg/kg ds	<0,050	<0,050
Chryseen	mg/kg ds	<0,050	<0,050
Benzo(k)fluorantheen	mg/kg ds	<0,050	<0,050
Benzo(a)pyreen	mg/kg ds	<0,050	<0,050
Benzo(ghi)peryleen	mg/kg ds	<0,050	<0,050
Indeno(123-cd)pyreen	mg/kg ds	<0,050	<0,050
PAK VROM (10) (factor 0,7)	mg/kg ds	0,35 -	0,35 -

**Legenda**

Monsternr	Analytico-nr
71701 (0-25) 71702 (0-25) 71702 (25-50) 71703 7449050	
71701 (75-125) 71701 (125-150) 71702 (50-100) 7449051	

< streefwaarde/aw2000 of RG	-
> streefwaarde/aw2000	*
> Tussenwaarde (T)	**
> Interventiewaarde (I)	***
Niet getoetst	

Deze toetsing is met de grootste zorg samengesteld,

Eurofins Analytico B.V. is echter niet verantwoordelijk voor de uitkomst van deze toetsing.

Mocht u een probleem in deze toetsing signaleren, dan verzoeken

wij u vriendelijk dit door te geven aan [pais.helpdesk@analytico.com](mailto:pais.helpdesk@analytico.com)

**Toetsing: S en I 2012 incl Barium**

Uw projectnummer 717  
 Uw projectnaam  
 Uw ordernummer B02032.000377  
 Datum monsternamen 21-03-2013  
 Monsternemer jan uitham  
 Certificaatnummer 2013035657  
 Startdatum 22-03-2013  
 Rapportagedatum 28-03-2013

Analyse	Eenheid	71701 (200-300)
---------	---------	-----------------

**Metalen**

Barium (Ba)	µg/L	<45 -
Cadmium (Cd)	µg/L	<0,80 -
Kobalt (Co)	µg/L	<5,0 -
Koper (Cu)	µg/L	<15 -
Kwik (Hg)	µg/L	<0,050 -
Molybdeen (Mo)	µg/L	<3,6 -
Nikkel (Ni)	µg/L	<15 -
Lood (Pb)	µg/L	<15 -
Zink (Zn)	µg/L	<60 -

**Vluchtige Aromatische Koolwaterstoffen**

Benzeen	µg/L	<0,20 -
Tolueen	µg/L	<0,30 -
Ethylbenzeen	µg/L	<0,30 -
o-Xyleen	µg/L	<0,10 -
m,p-Xyleen	µg/L	<0,20 -
Xylenen (som) factor 0,7	µg/L	0,21 -
BTEX (som)	µg/L	<1,1 -
Naftaleen	µg/L	<0,050 -
Styreen	µg/L	<0,30 -

**Vluchtige organische halogeenkoolwaterstoffen**

Dichloormethaan	µg/L	<0,20 -
Trichloormethaan	µg/L	<0,60 -
Tetrachloormethaan	µg/L	<0,10 -
Trichlooretheen	µg/L	<0,60 -
Tetrachlooretheen	µg/L	<0,10 -
1,1-Dichloorethaan	µg/L	<0,60 -
1,2-Dichloorethaan	µg/L	<0,60 -
1,1,1-Trichloorethaan	µg/L	<0,10 -
1,1,2-Trichloorethaan	µg/L	<0,10 -
cis 1,2-Dichlooretheen	µg/L	<0,10 -
trans 1,2-Dichlooretheen	µg/L	<0,10 -
CKW (som)	µg/L	<3,2 -
Tribroommethaan	µg/L	<2,0 -
Vinylchloride	µg/L	<0,10 -
1,1-Dichlooretheen	µg/L	<0,10 -
1,2-Dichloorethenen (Som) factor 0,7	µg/L	0,14 -
1,1-Dichloorpropaan	µg/L	<0,25 -
1,2-Dichloorpropaan	µg/L	<0,25 -
1,3-Dichloorpropaan	µg/L	<0,25 -
Dichloorpropanen som factor 0.7	µg/L	0,52 -

**Minerale olie**

Minerale olie (C10-C12)	µg/L	<8,0 -
Minerale olie (C12-C16)	µg/L	<15 -
Minerale olie (C16-C21)	µg/L	<16 -
Minerale olie (C21-C30)	µg/L	<31 -
Minerale olie (C30-C35)	µg/L	<15 -
Minerale olie (C35-C40)	µg/L	<15 -
Minerale olie totaal (C10-C40)	µg/L	<100 -

**Legenda**

Monsternr	Analytico-nr
71701 (200-300)	7461488

< streefwaarde/aw2000 of RG	-
> streefwaarde/aw2000	*
> Tussenwaarde (T)	**
> Interventiewaarde (I)	***

Niet getoetst

Deze toetsing is met de grootste zorg samengesteld, Eurofins Analytico B.V. is echter niet verantwoordelijk voor de uitkomst van deze toetsing. Mocht u een probleem in deze toetsing signaleren, dan verzoeken wij u vriendelijk dit door te geven aan [pais.helpdesk@analytico.com](mailto:pais.helpdesk@analytico.com)

## TOETSINGSKADER

### WET BODEMBESCHERMING

Toetsing van de analysesresultaten van grond- en grondwater heeft plaatsgevonden aan de hand van het toetsingskader zoals gedefinieerd in de bijlage 1 van de Circulaire bodemsanering 2012. Onderstaande toetswaarden worden gehanteerd om de mate van bodemverontreiniging weer te geven. De toetswaarden zijn gebaseerd op humaan-toxicologische en ecotoxicologische uitgangspunten (RIVM studies) en beleidsmatige overwegingen (NOBO rapport).

#### § Interventiewaarden (I)

De interventiewaarden bodemsanering geven het concentratieniveau voor verontreinigingen in grond en grondwater aan waarboven ernstige vermindering of dreigende vermindering optreedt van de functionele eigenschappen die de bodem heeft voor mens, plant en dier. Bij gehalten boven de interventiewaarde is mogelijk sprake van (een geval van) ernstige verontreiniging en is er mogelijk een saneringsnoodzaak.

#### § Streefwaarden grondwater (S)

De streefwaarden gelden als referentiewaarden en hebben betrekking op de in de natuur voorkomende achtergrondwaarden in het grondwater of op detectiegrenzen bij stoffen die niet in het natuurlijk milieu voorkomen.

#### § Achtergrondwaarden grond (AW)

De achtergrondwaarden gelden als referentiewaarden waar relatief onbelaste gebieden (natuur en landbouwgebieden) voor 95 % aan voldoen. Grond die aan de AW voldoet is blijvend geschikt voor alle bodemfuncties (waaronder moestuin, natuur en landbouw).

#### § Tussenwaarde ( $\frac{1}{2}$ (AW+I)) resp. ( $\frac{1}{2}$ (S+I))

De tussenwaarde is een grens die aan geeft dat er een nader onderzoek noodzakelijk is.

De genoemde toetswaarden voor grond zijn afhankelijk van het bodemtype.

De toetswaarden worden op basis van het percentages organische stof en lutum berekend.

### BESLUIT BODEMKWALITEIT

Op toepassing van grond en baggerspecie (op of in de landbodem en in oppervlaktewater en verspreiding van baggerspecie in oppervlaktewater) is het Besluit bodemkwaliteit van toepassing. Daarin kunnen lokale (water)bodembeheerders kiezen tussen generiek en gebiedspecifiek beleid of het overgangsbeleid.

#### Gebiedspecifiek beleid

Met het gebiedspecifiek beleid kunnen lokale landbodem en waterkwaliteitsbeheerders zelf bodemkwaliteitsnormen vaststellen. Als randvoorwaarden geldt dat sprake moet zijn van stand still op gebiedsniveau. De normen in het gebiedspecifieke kader worden lokale Maximale waarden genoemd.

#### Generiek beleid

Binnen het generieke (landelijke) beleid is het toetsingskader gebaseerd op een klassenindeling voor kwaliteit en functie. Uitgangspunt bij toepassing van grond en baggerspecie binnen het generieke kader is, dat de kwaliteit moet aansluiten bij de functie van de bodem en dat de lokale (water)bodemkwaliteit op klasse niveau niet mag verslechteren en waar mogelijk verbetert.

#### Landbodem

§ Binnen het generieke kader zijn voor toepassing op landbodem twee functieklassen onderscheiden: Wonen en Industrie. Daarnaast zijn er landelijke achtergrondwaarden vastgesteld.

§ De indeling van de kwaliteit van toe te passen partijen grond is als volgt:

§ Vrij toepasbaar. Een partij grond is vrij toepasbaar wanneer deze voldoet aan de achtergrondwaarden. Bij toetsing aan de achtergrondwaarden wordt echter wel een versoepelende toetsingsregel toegepast:

De kwaliteit van de grond of baggerspecie overschrijdt niet de achtergrondwaarden als bij meting van 7-16 parameters het rekenkundig gemiddelde gehalten van maximaal 2 stoffen verhoogd zijn ten opzichte van de achtergrondwaarden.

- § Bodemfunctieklasse wonen. Een partij grond voldoet aan de bodemfunctieklasse wonen indien deze de maximale waarden van bodemfunctieklasse wonen niet overschrijdt.
- § Bodemfunctieklasse industrie. Een partij grond voldoet aan de bodemfunctieklasse industrie indien deze de maximale waarden van bodemfunctieklasse industrie niet overschrijdt.

Niet toepasbaar. Een partij grond is niet toepasbaar wanneer deze niet voldoet aan de maximale waarden van bodemfunctieklasse industrie.

### **Waterbodem**

In het generieke toetsingskader wordt de bodem onder oppervlaktewater uitgedrukt in "voldoet aan de achtergrondwaarden" of kwaliteitsklasse A of B:

- § Achtergrondwaarden. Een partij grond of baggerspecie is vrij toepasbaar wanneer deze voldoet aan de achtergrondwaarden. Bij toetsing aan de achtergrondwaarden wordt echter wel een versoepelende toetsingsregel toegepast:

De kwaliteit van de grond of baggerspecie overschrijdt niet de achtergrondwaarden als bij meting van 7-16 parameters het rekenkundig gemiddelde gehalten van maximaal 2 stoffen verhoogd zijn ten opzichte van de achtergrondwaarden.

- § Kwaliteitsklasse A. Er is sprake van kwaliteitsklasse A indien de rekenkundige gemiddelden van de gehalten van de gemeten stoffen in de bodem of in de bodemkwaliteitszone de achtergrondwaarden overschrijden, maar niet de maximale waarden voor kwaliteitsklasse A.
- § Kwaliteitsklasse B. Er is sprake van kwaliteitsklasse B indien de rekenkundige gemiddelden van de gehalten van de gemeten stoffen in de bodem of in de bodemkwaliteitszone de maximale waarden voor kwaliteitsklasse A overschrijden, maar niet de maximale waarden voor kwaliteitsklasse B.



**Maximale waarden conform Besluit bodemkwaliteit**  
**Achtergrond- en interventiewaarden landbodem conform Wet Bodembescherming (Wbb)**  
**Circulaire 2009, Staatscrt. 3 april 2012**

Oprichtgever:  
 Projectnaam:  
 Projectnummer:

<b>Organische stof / humus (%)</b>	<b>10,0</b>	10 < humus < 30, rekenwaarde:	10,0	% <i>geldt voor PAK</i>
		2 < humus < 30, rekenwaarde:	10,0	% <i>geldt voor overige org. verbindingen</i>
		humus > 2, rekenwaarde:	10,0	% <i>geldt voor zware metalen</i>
<b>Lutum (%)</b>	<b>25,0</b>	lutum > 2, rekenwaarde:	25,0	% <i>geldt voor zware metalen</i>

Datum:  
**7-nov-12**

	Achtergrond- en interventiewaarden Wbb (gehalten in mg/kg d.s.)			Achtergrond en maximale waarden voor grond en baggerspecie uit Besluit bodemkwaliteit (gehalten in mg/kg d.s.)					
	Achtergrondwaarde  AW	Tussenwaarde landbodem  ½(AW+I)	Interventiewaarde landbodem  I	toepassen op of in de bodem			grootschalige toepassingen op of in de bodem		toetsingsregel achtergrondwaarden  <2xAW en <max.waarde klasse wonen
				maximale altijd toepasbaar	waarde klasse wonen	maximale waarde klasse industrie	maximale waarde	emissie toetswaarden	
<b><u>Metalen</u></b>									
barium	190	555	920	190	550	920	4,1	413	380
cadmium	0,60	6,8	13,0	0,60	1,20	4,3	0,051	4,3	1,20
kobalt	15,0	103	190	15,0	35,0	190	0,240	130	30,0
koper	40	115	190	40	54	190	1,00	113	54
kwik	0,15	18	36	0,15	0,83	4,8	0,49	4,8	0,30
lood	50	290	530	50	210	530	15,0	308	100
molybdeen	1,5	96	190	1,5	88	190	0,48	105	3,0
nikkel	35	68	100	35	39	100	0,210	100	70
zink	140	430	720	140	200	720	2,10	430	200
<b><u>Polycyclische aromatische koolwaterstoffen (PAK)</u></b>									
PAK (som 10)	1,5	21	40	1,5	6,8	40			3,0
<b><u>Gechloroerde koolwaterstoffen</u></b>									
polychloorbifenylen (PCB's)									
PCB's (som 7, incl. PCB 118)	0,0200	0,51	1,00	0,0200	0,0200	0,50			0,0400
<b><u>Overige stoffen</u></b>									
minerale olie	190	2595	5000	190	190	500			190

**Streef-, achtergrond- en interventiewaarden grond en grondwater conform Wet Bodembescherming (Wbb), Circulaire 2009, Staatscrt. 3 april 2012**



Datum:  
7-nov-12

Oprichtgever:  
Projectnaam:  
Projectnummer:

<b>Organische stof / humus (%)</b>	<b>10,0</b>	10 < humus < 30, rekenwaarde:	10,0	% geldt voor PAK
		2 < humus < 30, rekenwaarde:	10,0	% geldt voor overige org. verbindingen
		humus > 2, rekenwaarde:	10,0	% geldt voor zware metalen
<b>Lutum (%)</b>	<b>25,0</b>	lutum > 2, rekenwaarde:	25,0	% geldt voor zware metalen

	Achtergrond- en interventiewaarden Wbb			streef- en interventiewaarden Wbb ondiep grondwater (<10 m-mv)		
	Achtergrondwaarde grond AW	Tussenwaarde grond ½(AW+I)	Interventiewaarde grond I	Achtergrondwaarde grondwater S	Tussenwaarde grondwater ½(S+I)	Interventiewaarde grondwater I
	mg/kg ds			µg/l		
<b><u>Metalen</u></b>						
barium	190	555	920	50	338	625
cadmium	0,60	6,8	13,0	0,40	3,2	6,0
kobalt	15,0	103	190	20	60	100
koper	40	115	190	15	45	75
kwik	0,15	18	36	0,050	0,18	0,30
lood	50	290	530	15	45	75
molybdeen	1,5	96	190	5,0	153	300
nikkel	35	68	100	15	45	75
zink	140	430	720	65	433	800
<b><u>Aromatische stoffen</u></b>						
benzeen	0,200	0,65	1,10	0,20	15	30
tolueen	0,200	16,1	32,0	7,0	504	1.000
ethylbenzeen	0,200	55	110	4,0	77	150
xylenen (som o-, m-, p-xyleen)	0,450	8,7	17,0	0,20	35	70
styreen (vinylbenzeen)	0,250	43,1	86	6,0	153	300
naftaleen	-	-	-	0,010	35	70
<b><u>Polycyclische aromatische koolwaterstoffen (PAK)</u></b>						
PAK (som 10)	1,5	21	40	-	-	-
<b><u>Gechloreerde koolwaterstoffen</u></b>						
<u>polychloorbifenylen (PCB's)</u>						
PCB's (som 7, incl. PCB 118)	0,0200	0,51	1,00	0,010	0,010	0,010
<b><u>Overige stoffen</u></b>						
minerale olie	190	2.595	5.000	50	325	600

## Kwaliteitsborging

De genoemde werkzaamheden zijn uitgevoerd in overeenstemming met de regelgeving die bekend is onder de naam Kwalibo (=kwaliteitsborging in het bodembeheer). ARCADIS Nederland B.V., vestiging Assen en uitvoerend Veldwerkbureau Poelsema zijn gecertificeerd en erkend voor de genoemde werkzaamheden. Dit houdt in dat:

- § de werkzaamheden conform BRL SIKB 2000 en VKB-protocol 2001, 2002 en 2003 zijn uitgevoerd door een gecertificeerd en erkend bedrijf. Dit rapport draagt daarom het keurmerk 'kwaliteitswaarborg bodembeheer SIKB'.
- § de veldwerkzaamheden zijn uitgevoerd door erkende medewerkers;
- § de grond- en grondwatermonsters zijn (voor)behandeld middels de AS3000 methode in het door de Raad voor de Accreditatie erkende laboratorium Eurofins Analytico te Barneveld.











Conform de eisen uit de BRL SIKB 2000 melden wij het volgende:

- § De werkzaamheden waarop deze rapportage betrekking heeft, zijn conform BRL SIKB 2000 getoetst op partijdigheid. Daarom vermelden wij dat de uitvoerder van het veldwerk voor milieuhygiënisch bodemonderzoek een ander is dan de eigenaar van het terrein waarop het veldwerk betrekking heeft.



**Colofon / Verantwoording uitvoering veldwerkzaamheden (BRL 2000)**

<b>Colofon</b>					
Uitvoering:	<b>Poelsema Veldwerkbureau</b> De Kampen 19 8325 DD Vollenhove Tel: 0527-242000 Fax: 0527-241730 www.poelsemaveldwerk.nl e-mail: info@poelsemaveldwerk.nl				
Opdrachtgever:	Arcadis Nederland BV				
Projectnaam:	TenneT 380 KV Noord-West				
Projectnummer:	B02032.000377				
<b>Verantwoording</b>					
	<i>VKB Protocol</i>	<i>Naam veldwerker</i>	<i>( start )datum</i>	<i>Paraaf</i>	
Verklaring werkzaamheden uitgevoerd in onafhankelijkheid van de opdrachtgever en conform de eisen van de BRL 2000 en onderliggende protocollen	2001	J. Uitham	11-10-2012		
	2002	J. Uitham	11-10-2012		
	2003	J. Uitham	11-10-2012		
	2001	M la Crois	11-10-2012		
	2002	M la Crois	11-10-2012		
	2003	M la Crois	11-10-2012		
	2002	H Hemeltjen	11-10-2012		
	<i>VKB Protocol</i>	<i>Omschrijving afwijking</i>			
Afgeweken van BRL 2000		Er is besloten om 1 colofon te gebruiken ivm het grote aantal kleine repeterende projecten binnen dit project. Indien er afwijkingen conform de BRL 2000 zijn worden deze in de tekst van de rapportage verwerkt.			

- VKB P-2001: plaatsen van handboringen en peilbuizen, maken van boorbeschrijvingen, nemen van grondmonsters en waterpassen
- VKB P-2002: nemen van grondwatermonsters
- VKB P-2003: veldwerk bij milieuhygiënisch waterbodemonderzoek
- VKB P-2018: locatie-inspectie en monsterneming van asbest in bodem

## 6 Archeologisch onderzoek

### Verantwoording

Titel: Archeologisch onderzoek: Project: Noord – West 380 kV  
Deelgebied: 1  
Mastnummer: 717

Projectnummer: B02032.000377.001

Referentienummer: T206878

Revisie: 1.0

Datum: 18 december 2014

Auteur(s): W.A. Ytsma (ARCADIS) & E. Goossens (RAAP)

Gecontroleerd door: D.G. Bedeaux (ARCADIS)

Goedgekeurd door: J. Assink



Paraaf goedgekeurd:

Contact: [TenneT380kVnw@ARCADIS.nl](mailto:TenneT380kVnw@ARCADIS.nl)

Bevoegd gezag: Gemeente Loppersum  
Contactpersoon: T. Swijghuizen

Aanleiding: Bodemverstorende werkzaamheden mast 717

Archeoregio: Fries-Gronings kleigebied

AMK-terrein: Niet van toepassing

Archis2: 53945

Documentatie (beheer en plaats): ARCADIS & RAAP Archeologisch Adviesbureau, regio Noord en Oost

### INHOUDSOPGAVE

Samenvatting

6.1 Inleiding

6.2 Bureauonderzoek

6.3 Veldonderzoek

6.4 Conclusies en aanbevelingen

Literatuur en bronnen

6.5 Bijlagen H6

Bijlage 6-1: Ligging onderzoeksgebied op topografische ondergrond met archeologische gegevens.

Bijlage 6-2: Ligging onderzoeksgebied op de archeologische verwachtingskaart en beleidsadvieskaart gemeente Loppersum.

Bijlage 6.3: Ligging boorpunten veldonderzoek.

## **Samenvatting**

Volgens ARCHIS bevinden zich in het onderzoeksgebied geen bekende archeologische resten. Er komen historische elementen voor.

Op basis van het bureauonderzoek wordt aan het plangebied een hoge archeologische verwachting toegekend. De verwachting geldt voor de periode IJzertijd tot en met Late Middeleeuwen.

Op basis van het bureauonderzoek en cultuurtechnische en milieuhygiënische booronderzoek wordt aanvullend onderzoek geadviseerd in de vorm van een karterend booronderzoek. Dit onderzoek dient te worden uitgevoerd volgens de onder paragraaf 6.2.6 beschreven onderzoeksopzet.

## *6.1 Inleiding*

### *6.1.1 Aanleiding en beleidskader*

Binnen het geheel van de vergunningaanvragen is ook archeologisch vooronderzoek verplicht gesteld. Dit omdat bij graafwerkzaamheden ten behoeve van de funderingen van de nieuwe bi-pole masten mogelijk behoudenswaardige aanwezige archeologische resten beschadigd of zelfs vernietigd kunnen worden. Daartoe is er in eerste instantie een bureauonderzoek uitgevoerd om tot een gespecificeerde archeologische verwachting voor het plangebied te komen. Ter toetsing hiervan zijn vervolgens verkennende boringen verricht.

De Wet op de archeologische monumentenzorg (Wamz) is 1 september 2007 in werking getreden. Hiermee zijn de uitgangspunten van het Europese Verdrag van Malta binnen de Nederlandse wetgeving geïmplementeerd. Het belangrijkste uitgangspunt van de nieuwe wet is om archeologische resten in de ondergrond (ter plekke) te behouden, omdat de bodem nu eenmaal de beste conserveringsomgeving is (behoud in-situ).

Het onderzoek is uitgevoerd volgens de normen van de archeologische beroepsgroep (zie artikel 24 van het Besluit archeologische monumentenzorg). De Kwaliteitsnorm Nederlandse Archeologie (KNA, versie 3.2), beheerd door de Stichting Infrastructuur Kwaliteitsborging Bodembeheer (SIKB; [www.sikb.nl](http://www.sikb.nl)), geldt in de praktijk als richtlijn. Deze is aangevuld met door de diverse overheden geldende richtlijnen voor archeologisch onderzoek.

## *6.2 Bureauonderzoek*

### *6.2.1 Doelstelling*

In het voortraject is door Archeologic een Achtergronddocument Archeologie MER Noord-West 380 kV opgesteld. Hierin zijn onder meer het initiatief en de verschillende alternatieven nader beschreven en zijn de alternatieven met elkaar vergeleken op milieueffecten wat betreft archeologie. Daarnaast is door The Missing Link een Archeologieplan Noord-West 380 kV opgesteld. Dit archeologieplan geeft informatie voor het inpassingsplan en het aanvragen van eventuele vergunningen. In opdracht van ARCADIS heeft RAAP Archeologisch Adviesbureau in oktober 2012 in het kader van de archeologische monumentenzorg een archeologisch bureauonderzoek uitgevoerd conform het PvE. Dit bureauonderzoek betreft een detaillering van deze onderzoeken op mastniveau.

Het onderzoek dient te worden uitgevoerd omdat realisatie van de plannen kan leiden tot aantasting of vernietiging van (mogelijk) aanwezige behoudenswaardige archeologische resten. Het doel van het bureauonderzoek is het verwerven van informatie, aan de hand van bestaande bronnen, over bekende of verwachte archeologische waarden in, of in de nabije omgeving van, het onderzoeksgebied, om daarmee vast te stellen of er behoudenswaardige archeologische resten aanwezig zijn die (mogelijk) bedreigd worden door de geplande inrichting. Verder dient het bureauonderzoek inzicht te geven in de aard van mogelijk aanwezige behoudenswaardige archeologische resten én de fysieke kenmerken om deze effectief op te sporen, of verder te waarderen. De cultuurtechnische en milieuhygiënische boringen worden tevens door ARCADIS beoordeeld.

Het bureauonderzoek is in 2012 opgesteld op basis van het voorkeursalternatief 2.0. In 2013 is het voorkeursalternatief 2.5 van kracht geworden. Ten opzichte van VKA 2.0 is de mast 67 m verplaatst. Op basis van het kaartmateriaal met bekende archeologische gegevens uit ARCHIS, AMK en de archeologische verwachting is in mei 2014 beoordeeld of de verplaatsing mogelijk gevolgen heeft voor de conclusie. Voor onderliggende mastlocatie is dat niet het geval. De conclusie op basis van VKA 2.5 komt overeen met de conclusie op basis van VKA 2.0. Het kaartmateriaal in de bijlage is wel aangepast en geeft de situatie op basis van VKA 2.5 weer.

#### 6.2.2 Geomorfologie en bodem

Geomorfologie volgens geomorfologische kaart:

Geomorfologiecode: 1M35

Geomorfologieomschrijving: Vlake van getij-afzettingen

Bodem volgens bodemkaart:

Bodemcode: gMn85C-V

Bodemomschrijving: Knippige poldervaaggronden; klei, profielverloop 5

#### 6.2.3 Archeologie

Bekende archeologische resten (ARCHIS)

Volgens ARCHIS bevinden zich in het onderzoeksgebied geen bekende archeologische resten.

Bekende archeologische gegevens uit andere bronnen

De kadastrale minuut uit circa 1832 bevat concrete aanwijzingen voor de aanwezigheid van archeologische resten in het onderzoeksgebied.

44: Historisch erf, waar omstreeks 1832 een boerderij of woonhuis was gelegen. Aan de west- en zuidzijde van het erf een brede sloot of gracht aanwezig.

Voorgaand archeologisch onderzoek (ARCHIS)

In het onderzoeksgebied is niet eerder archeologisch onderzoek uitgevoerd.

In het plangebied is niet eerder archeologisch onderzoek uitgevoerd.

#### 6.2.4 Archeologische verwachting volgens bekende bronnen

Op de archeologische verwachtingskaart en beleidsadvieskaart gemeente Loppersum geldt voor het plangebied de verwachting: middelhoog/hoog. Daarmee geldt een onderzoekspllicht.

#### 6.2.5 Gespecificeerde archeologische verwachting

Op basis van het voorkomen van vlakte van getij-afzettingen geldt in het plangebied een hoge archeologische verwachting voor resten uit de periode IJzertijd tot en met Late Middeleeuwen. Voor de periode van de landbouwers bestaat de kans op het voorkomen van nederzettingen, bestaande uit resten van bijvoorbeeld woongebouwen, bijgebouwen, (percelerings)greppels en afval/waterput(ten).

Als prospectiekenmerken van de eventueel aanwezige archeologische resten kunnen worden benoemd:

- Een aaneengesloten archeologische laag, gekenmerkt door een afwijkende kleur ten opzichte van de eronder en erboven liggende laag;
- De aanwezigheid van mogelijk antropogene objecten als houtskool, verbrande klei/leem, bot, steen en artefacten (voornamelijk aardewerk en vuursteen) in een matig tot hoge dichtheid (> 40 vondsten groter dan 4 mm per m<sup>2</sup>) en fosfaat;
- De veronderstelde ligging van de archeologische laag bevindt zich naar verwachting in het klei/veenpakket.

#### 6.2.6 Onderzoeksvorstel vervolgonderzoek

Op basis van het bureauonderzoek wordt allereerst geadviseerd een veldtoets uit te voeren. Hiertoe wordt gebruik gemaakt van resultaten van de cultuurtechnische boringen. Indien uit de veldtoets blijkt

dat de verwachte archeologische laag intact is wordt op grond van de gespecificeerde verwachting de volgende onderzoeksmethode opgesteld (SIKB, 2007; Tol, e.a., 2004):

- Een booronderzoek bestaande uit vijf boringen geplaatst in een driehoeksgrid van 13 x 15 m;
- Boortype: bij zandbodems een Edelmanboor met een diameter van 15 cm. In het geval van kleibodems een Edelmanboor met een diameter van 12 cm en/of een gutsboor met een diameter van 3 cm;
- Waarnemingsmethode: bij zandbodems droog zeven (maaswijdte van 4 mm); analyse van zeefresidu met het blote oog; bij kleibodems snijden met boormes/ brokkelen;
- Boordiepte: tot 30 cm in de C-horizont van de top van de (pleistocene) ondergrond (indien aanwezig) of maximaal 3 m -mv.

### 6.3 *Veldonderzoek*

#### 6.3.1 *Werkwijze*

Op deze mastlocatie zijn cultuurtechnische en milieuhygiënische boringen uitgevoerd waarbij het profiel bodemkundig is beschreven. Deze bodemprofielen zijn geïnterpreteerd door een archeoloog om te bepalen of aanvullend karterend onderzoek noodzakelijk is.

#### 6.3.2 *Resultaten*

Uit de boringen (nr. 71701 t/m 71708) blijkt dat de bodem intact is. In de bodem is het verwachte kleipakket aanwezig.

#### 6.3.3 *Consequenties van de voorgenomen ingrepen*

Omdat de bodemverstorende werkzaamheden tot 3 meter –mv gaan plaats vinden, kunnen eventueel aanwezige archeologische waarden worden verstoord.

### 6.4 *Conclusies en aanbevelingen*

#### 6.4.1 *Conclusies*

De verwachting uit het bureauonderzoek dat zich in het plangebied een vlakte van getij-afzettingen bevindt is tijdens het verkennende booronderzoek bevestigd. De hoge archeologische verwachting blijft daarom gehandhaafd.

#### 6.4.2 *Aanbevelingen*

Op basis van bovenstaande conclusies wordt aanbevolen archeologisch vervolgonderzoek in de vorm van een karterend booronderzoek uit te voeren. Dit onderzoek dient te worden uitgevoerd volgens de onder paragraaf 6.2.6 beschreven onderzoeksopzet.

Voordat het vervolgonderzoek kan worden uitgevoerd dient dit advies door het bevoegd gezag te worden bekrachtigd.

### **Literatuur en bronnen**

Beek, J.L. van & P.C. Vos (Deltares), 2008. Regio Noord-Groningen, gemeenten De Marne, Winsum, Bedum, Ten Boer, Loppersum, Eemsum, Appingedam en Delfzijl: archeologische verwachtingskaart en beleidsadvieskaart. RAAP-rapport 1732

Eijk, van, C. & J.A. de Jong, 2010 (concept): Achtergrondrapport archeologie MER Noord-West 380 kV, ArcheoLogicrapport 118, Woerden.

Hornikx, S. en C. van Eijk 2011: Onderzoeksstrategie en eisen voor het archeologisch inventariserend booronderzoek binnen het VKA, Noord-West 380 kV, TML-Notitie 378, Woerden.

Jong, J. de, Archeologieplan Noord-West 380 kV. 2012 (concept) kaartmateriaal. The Missing Link rapport TML 212. Project 1402. Woerden.

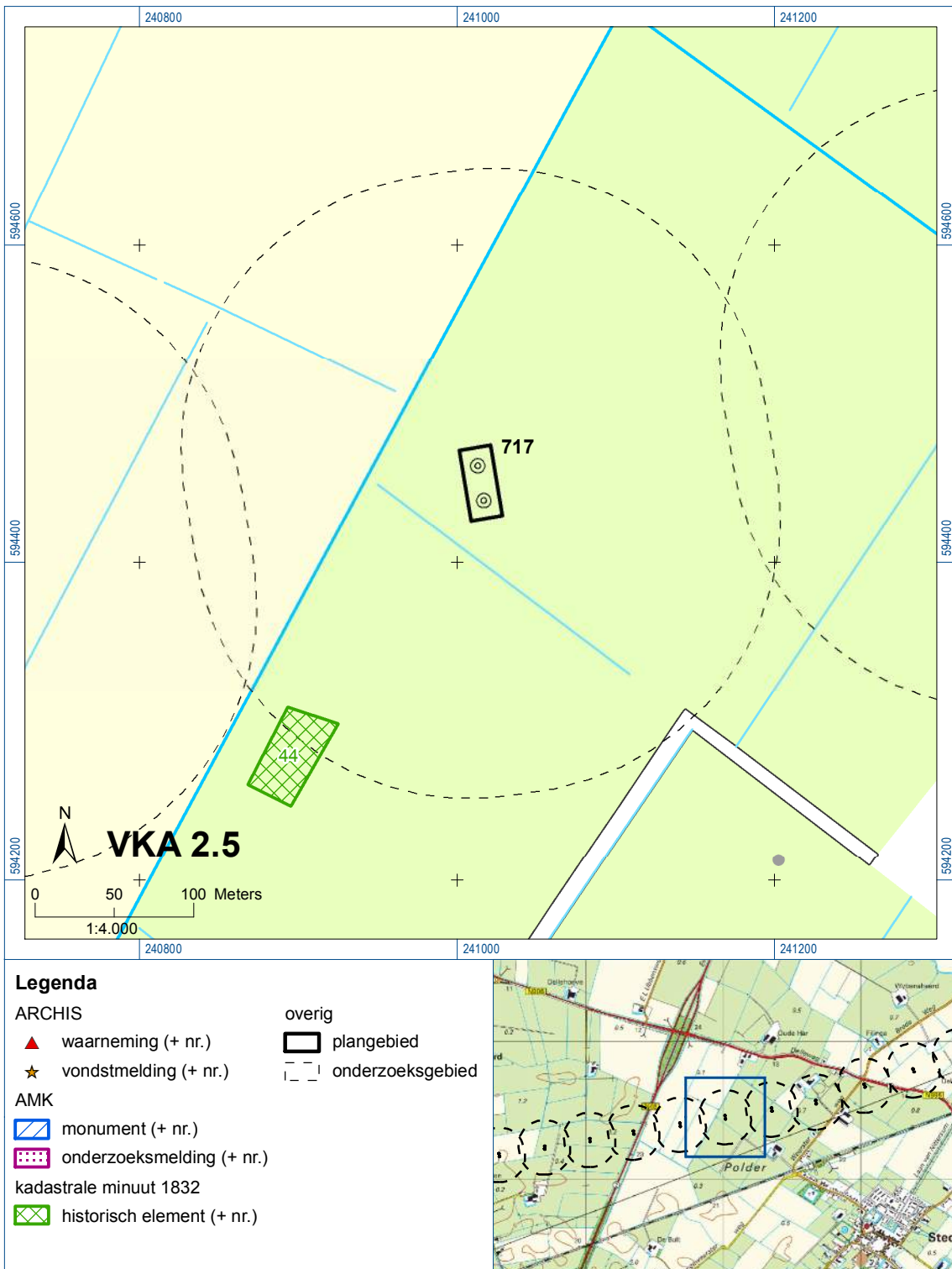
[www.archis.nl](http://www.archis.nl)  
[www.dinoloket.nl](http://www.dinoloket.nl)  
[www.watwaswaar.nl](http://www.watwaswaar.nl)

#### 6.5 *Bijlagen H6*

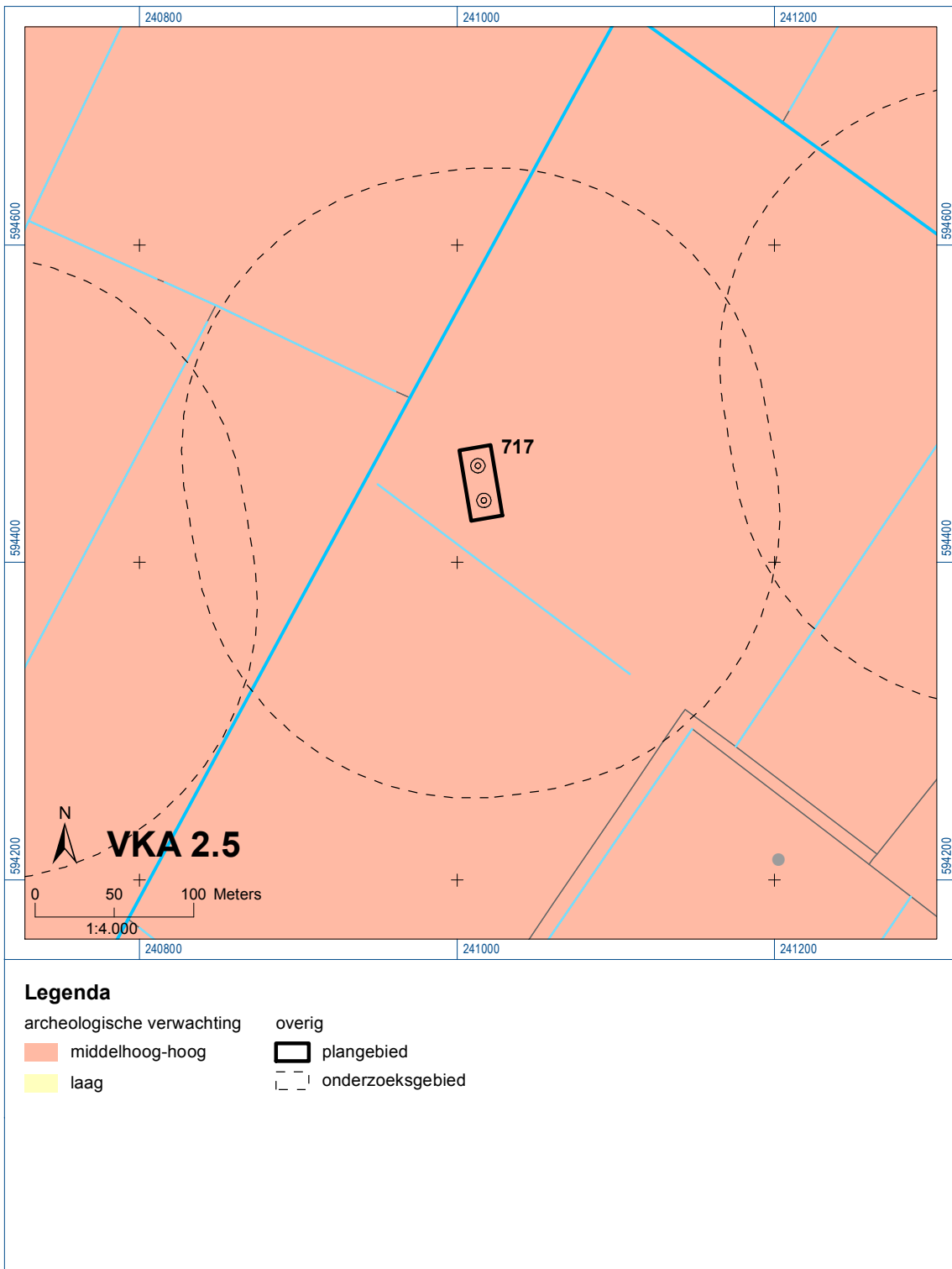
Bijlage 6-1: Ligging onderzoeksgebied op topografische ondergrond met archeologische gegevens.

Bijlage 6-2: Ligging onderzoeksgebied op de archeologische verwachtingskaart en beleidsadvieskaart gemeente Loppersum.

Bijlage 6.3: Ligging boorpunten veldonderzoek.

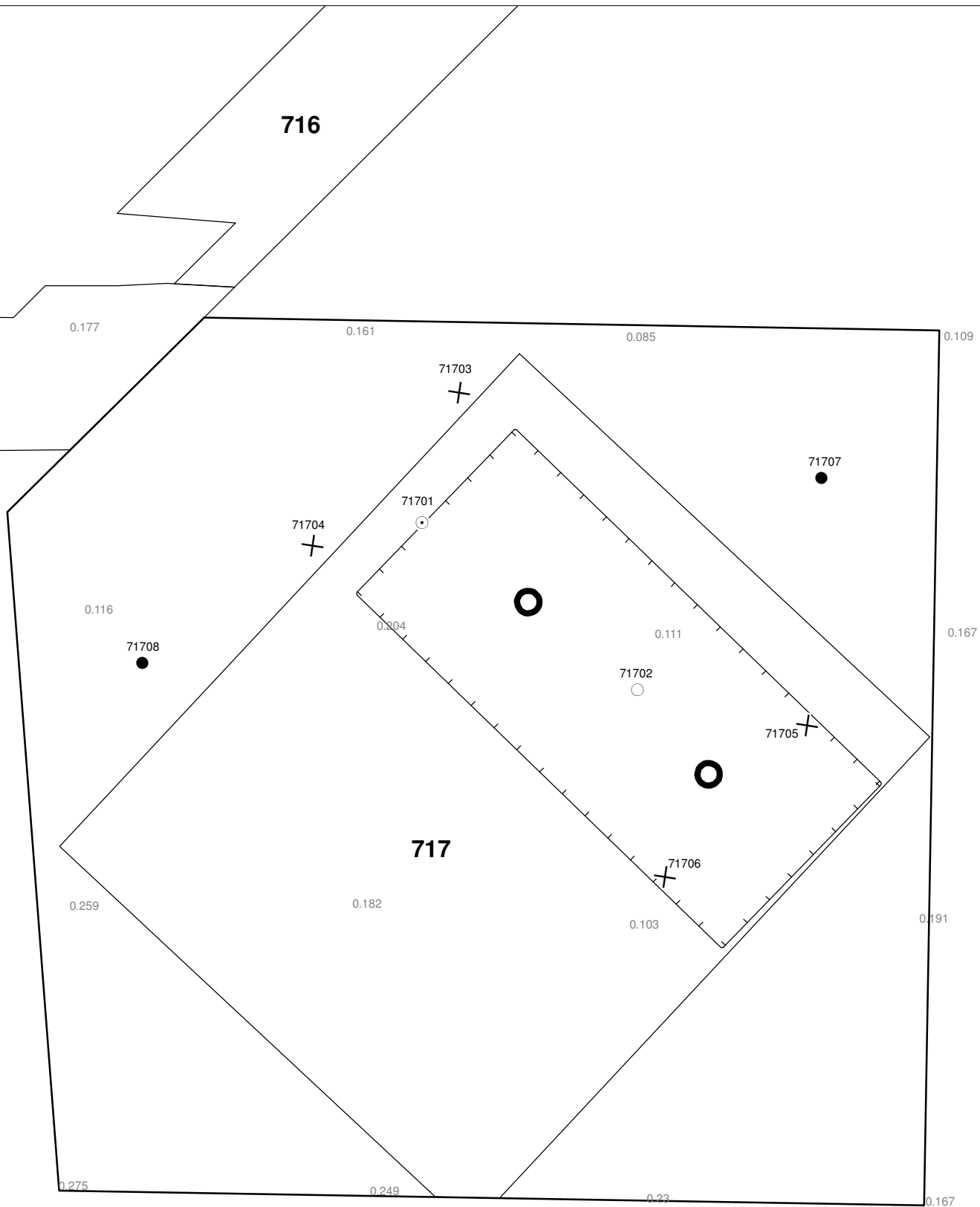


Bijlage 6-1: Ligging onderzoeksgebied op topografische ondergrond met archeologische gegevens.


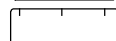







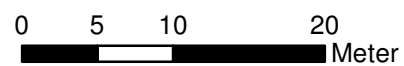
Bijlage 6-2: Ligging onderzoeksgebied op de archeologische verwachtingskaart.





**Verklaring**

-  Werkterrein +bouwweg
-  Bouwput
-  Masten
-  Locatie boring tot 0,50 m-mv
-  Locatie boring tot 1,20 m-mv
-  Locatie boring tot 4,00 m-mv
-  Locatie boring + peilbuis



Locatie VKA versie 2.5  
Bouwweg VKA versie 2.5.1

TITEL		ARCHEOLOGIE KAART MAST :		717	
		Noord - West 380 kV			
STATUS	GETEKEND DOOR	AFD.	PAR.	OPDRACHTGEVER	
	T. Cornea			TenneT	
	GECONTROLEERD DOOR	AFD.	PAR.	OMSCHRIJVING WIJZIGING	GETEKEND BIJ
	E. Aldershof				ARCADIS
	VOOR AKKOORD	AFD.	PAR.	SCHAAL	DATUM 1e UITGAVE
	M. van Driel			1:500	03.04.2014
				DATUM WIJZIGING	
VAKGEBIED	TEK. SOORT	PROJECT NR.	FORMAT	NUMMER	WLIZ NR.
			A3	Mast nr. 717	1

## **7 Explosievenonderzoek**

### *7.1 Inleiding*

Op 27 september 2012 is door Leemans Speciaalwerken in opdracht van ARCADIS het rapport van vooronderzoek aan TenneT TSO B.V. Het betreft het vooronderzoek naar conventionele explosieven uit de tweede wereldoorlog in de gemeenten Bedum, Delfzijl, Eemsum, Groningen, Loppersum, Winsum en Zuidhorn (kenmerk *Vooronderzoek S2012.002 – deel 1*).

### *7.2 Uitvoering*

Voor een beschrijving van de uitvoering verwijzen wij naar bovengenoemd rapport.

### *7.3 Resultaten*

Uit het vooronderzoek blijkt, dat de onderzoekslocatie niet verdacht is voor explosieven. Zie het achtergronddocument voor nadere informatie.

### **Bijlagen**

Geen

*ALGEMEEN VOORBLAD*

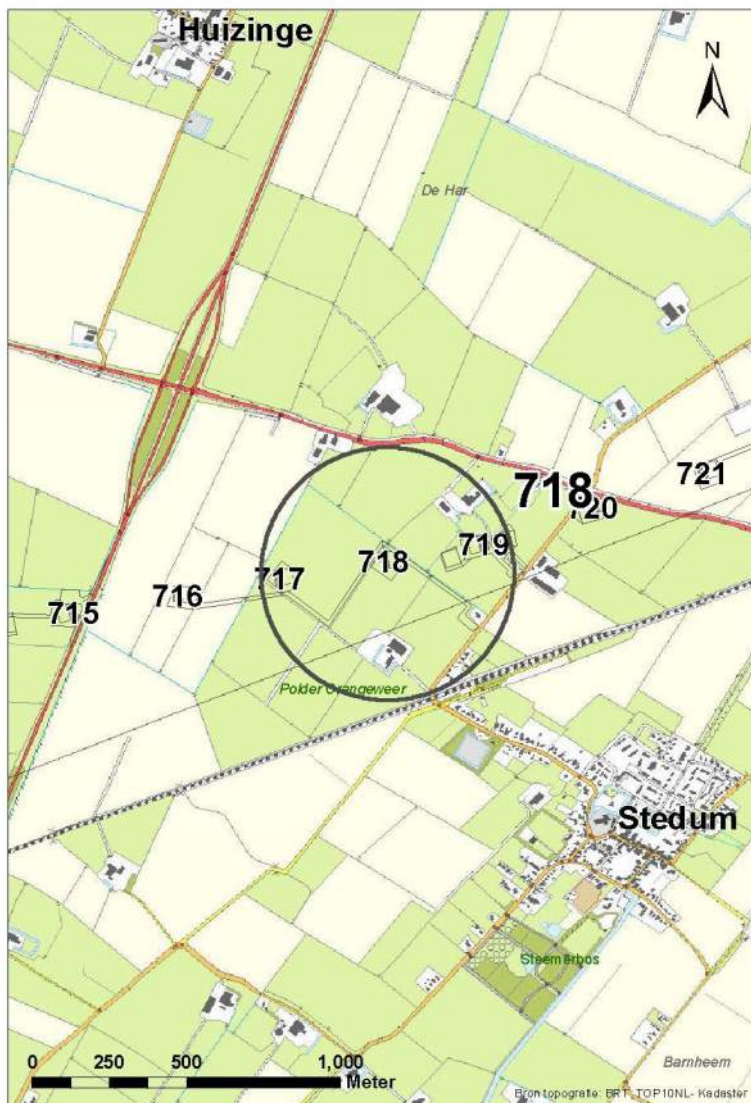
**Project:** Noord – West 380 kV  
**Deelgebied:** 1  
**Mastenboek:** locatie VKA 2.5/ bouwweg VKA 2.5.1  
**Mastnummer:** 718  
**x-coördinaat (rd-stelsel) [m]:** 241365  
**y-coördinaat (rd-stelsel) [m]:** 594493

**Gemeente:** Loppersum

**Datum:** 18 december 2014

**Versie:** 1.0

**Organisatie:** ARCADIS



*Regionale ligging mast 718*

## Verantwoording

Project: Noord – West 380 kV  
Deelgebied: 1  
Mastnummer: 718

Projectnummer: B.02032.000377.001

Referentienummer: T206878

Revisie: 1.0

Datum: 18 december 2014

Opdrachtgever : TenneT

Uitvoerder: ARCADIS

Auteur(s):

Onderzoek:

Edwin Aldershof	Algemeen
Menno Rakhorst	Geohydrologie
Maria de Lange	Milieuhygiëne
Wouter Ytsma	Archeologie

Gecontroleerd door: I. Benjamins

Paraaf gecontroleerd:



Goedgekeurd door: J. Assink

Paraaf goedgekeurd:



Contact: [TenneT380kVnw@ARCADIS.nl](mailto:TenneT380kVnw@ARCADIS.nl)

**INHOUDSOPGAVE**

1	Algemeen .....	1-4
1.1	Inleiding .....	1-4
1.2	Normen.....	1-5
1.3	Afkortingen en begrippen .....	1-5
1.4	Bijlagen H1 .....	1-9
2	Cultuurtechnisch onderzoek.....	2-10
3	Geohydrologisch onderzoek .....	3-11
3.1	Inleiding .....	3-12
3.2	Veld- en laboratoriumwerkzaamheden.....	3-12
3.3	Algemene beschrijving tracé .....	3-12
3.4	Bemaling.....	3-15
3.5	Effecten grondwater .....	3-20
3.6	Uitvoeringstechnische aspecten.....	3-20
3.7	Samenvatting.....	3-20
3.8	Bijlagen H3 .....	3-20
4	Grondmechanisch onderzoek .....	4-21
4.1.	Inleiding .....	4-22
4.2.	Uitzetten en waterpassen .....	4-22
4.3.	Sonderen .....	4-22
4.4.	Onderzoeksresultaten .....	4-23
5	Milieuhygiënisch onderzoek (verkennend bodemonderzoek).....	5-24
5.1	Inleiding .....	5-25
5.2	Vooronderzoek .....	5-25
5.3	Veld- en laboratoriumonderzoek .....	5-27
5.4	Resultaten veldonderzoek.....	5-28
5.5	Resultaten laboratoriumonderzoek .....	5-29
5.6	Evaluatie .....	5-30
5.7	Bijlagen H5 .....	5-31
6	Archeologisch onderzoek.....	6-32
6.1	Inleiding .....	6-33
6.2	Bureauonderzoek .....	6-33
6.3	Veldonderzoek.....	6-35
6.4	Conclusies en aanbevelingen .....	6-35
6.5	Bijlagen H6 .....	6-36
7	Explosievenonderzoek .....	7-37
7.1	Inleiding .....	7-37
7.2	Uitvoering .....	7-37
7.3	Resultaten .....	7-37

## 1 Algemeen

### 1.1 Inleiding

TenneT TSO B.V. is voornemens een nieuwe 380kV hoogspanningsverbinding aan te leggen tussen Ens en de Eemshaven. Dit traject is opgedeeld in drie deelgebieden. De te onderzoeken deelgebieden lopen respectievelijk vanaf:

1. de Eemshaven (HS-station Oudeschip) naar Groningen (HS station Vierverlaten);
2. Groningen naar Heerenveen (HS-station Oudehaske);
3. Heerenveen naar Ens (HS-station Ens).

Deelgebied 1 (ARCADIS) omvat 124 masten over een lengte van ca. 40 kilometer.

Deelgebied 2 (ARCADIS) omvat 213 masten over een lengte van ca. 70 kilometer.

Deelgebied 3 (TAUW) omvat 135 masten over een lengte van ca. 44 kilometer.

Dit rapport heeft betrekking op mastlocatie nummer 718 in deelgebied 1 in de gemeente Loppersum. De duur van de periode waarin de werkzaamheden op enig perceel plaatsvinden zal minimaal twee groeiseizoenen bestrijken.

De uit te voeren werkzaamheden ter plaatse van deze mastlocatie zijn:

- De bouw van een steunmast;
- Aanleggen van een fundatie in een bouwkuip met afmeting van 20 m bij 40 m. De benodigde ontgravingsdiepte bedraagt 3 m –mv;
- Inrichten van een tijdelijk werkterrein met een oppervlakte van maximaal 6.000 m<sup>2</sup> met binnen het werkterrein het bouwterrein met een oppervlakte van circa 3.000 m<sup>2</sup>;
- De realisatie van een tijdelijke bouwweg naar het werkterrein. Deze bouwweg heeft een lengte van circa 455 meter en is 12 meter breed (bestaande uit rijbaan van 6 meter en gronddepot).

Ten behoeve van de voorgenomen werkzaamheden zijn de volgende veldonderzoeken verricht:

- Cultuurtechnisch onderzoek
- Geohydrologisch onderzoek
- Grondmechanisch onderzoek
- Milieuhygiënisch onderzoek
- Archeologisch onderzoek
- Explosievenonderzoek

Deze onderzoeken zijn nodig in het kader van de nadere technische uitwerking van het basisontwerp, vergunning aanvraag en grondzaken.

#### Toelichting op voorkeursalternatieven (VKA)

Vanaf het verstrekken van de opdracht tot aan het opstellen van dit rapport zijn voor het tracé meerdere voorkeursalternatieven uitgewerkt door de opdrachtgever. Deze voorkeursalternatieven zijn door de opdrachtgever genummerd. Gestart is met VKA 2.0, de laatste door de opdrachtgever aan Arcadis geleverde voorkeursalternatief is VKA 2.5. Een wijziging van het voorkeursalternatief betekent in algemene bewoording een plaatselijke verschuiving van een of meerdere mastvoeten.

Alle in dit rapport uitgevoerde onderzoeken en onderzoeksresultaten zijn uitgevoerd en representatief voor het, door de opdrachtgever, laatst aangeleverde VKA 2.5.

#### 1.1.1 Locatiegegevens

In onderstaande tabel zijn de locatiegegevens ter plaatse van de mastfundering en het werkterrein samengevat.

**Tabel 1.1: Overzicht locatiegegevens**

Adres locatie	Weersterweg, Stedum
Gemeente	Loppersum
Kadastrale gegevens locatie	Kadastrale gemeente Stedum, sectie E, nummer 356
Eigenaar locatie	Dhr. J.E.F. Menninga en dhr. P.C. Verduijn
Coördinaten	X 241365; Y 594493
Afmeting fundering locatie 718	20 m x 40 m
Huidig gebruik	Akkerbouw
Landschap	Zeekleigebied
Maaiveldniveau	Gemiddeld 0,13 m NAP

## 1.2 Normen

In deze paragraaf zijn de normen inclusief jaartal opgenomen waar in deze rapportage naar wordt verwezen.

- Onderzoeksprotocol TenneT, NW380/VGN/ALG/10, d.d. 18 januari 2012 (versie 1.0);
- Projectspecificatie veldonderzoeken Noord-West 380kV, NW380/VGN/ALG/9, d.d. 16 december 2011;
- CSK-25-N Cultuurtechniek versie 6, van 3 september 2007;
- NEN 5725 strategie voor het uitvoeren van vooronderzoek bij verkennend en nader onderzoek, januari 2009;
- NEN 5720 Bodem – Waterbodem: strategie voor het uitvoeren van verkennend onderzoek. Onderzoek naar de milieuhygiënische kwaliteit van waterbodem en baggerspecie, november 2009;
- NEN 5717: Bodem - Waterbodem - Strategie voor het uitvoeren van vooronderzoek bij verkennend en nader onderzoek, november 2009;
- NEN 5740, Bodem – Landbodem - Strategie voor het uitvoeren van verkennend Bodemonderzoek – Onderzoek naar de milieuhygiënische kwaliteit van de bodem, januari 2009;
- NEN 5707 Bodeminspectie: monsterneming en analyse van asbest in bodem, mei 2003;
- Veldwerkzaamheden milieuonderzoek conform BRL SIKB 2000 en VKB-protocol 2001, 2002 en 2003;
- Laboratoriumanalyses milieuonderzoek voor grond-, grondwater- en waterbodemonderzoek conform AS SIKB 3000;
- 5140 NEN 5140:1996 Geotechniek: bepaling van de conusweerstand en de plaatselijke wrijvingsweerstand van grond. Elektrische sondeermethode;
- Kwaliteitsnorm Nederlandse Archeologie 3.2 (KNA 3.2);
- BRL-OCE / CS-OCE;
- RAAP(archeologie) beschikt over een opgravingsvergunning, verleend door de Minister van Onderwijs, Cultuur en Wetenschap.

## 1.3 Afkortingen en begrippen

In deze paragraaf zijn de afkortingen en begrippen die van toepassing zijn opgenomen:

### Afkortingen:

AG	Actuele Grondwaterstand
AMK	Archeologisch MonumentenKaart
ARCHIS	Archeologisch Informatie Systeem
GFT	Gesloten front boortechniek
GWS	Grondwaterstand
GHG	Gemiddeld Hoogste Grondwaterstand
GLG	Gemiddeld Laagste Grondwaterstand
HDD	Horizontal Directional Drilling (horizontaal gestuurde boring)
IKAW	Indicatieve Kaart van Archeologische Waarden

KLIC	Kabels en Leidingen Informatie Centrum
M -mv	Meters minus maaiveldniveau
NAK	Nederlandse Algemene Keuringsdienst voor zaaizaad en pootgoed van landbouwgewassen
NAP	Normaal Amsterdams Peil
NVWa	Nederlands Voedsel- en Warenautoriteit
OFT	Open front boortechniek
PBT	Pneumatische boortechniek
RCE	Rijksdienst voor het Cultureel Erfgoed
SIKB	Stichting Infrastructuur Kwaliteitsborging Bodembeheer

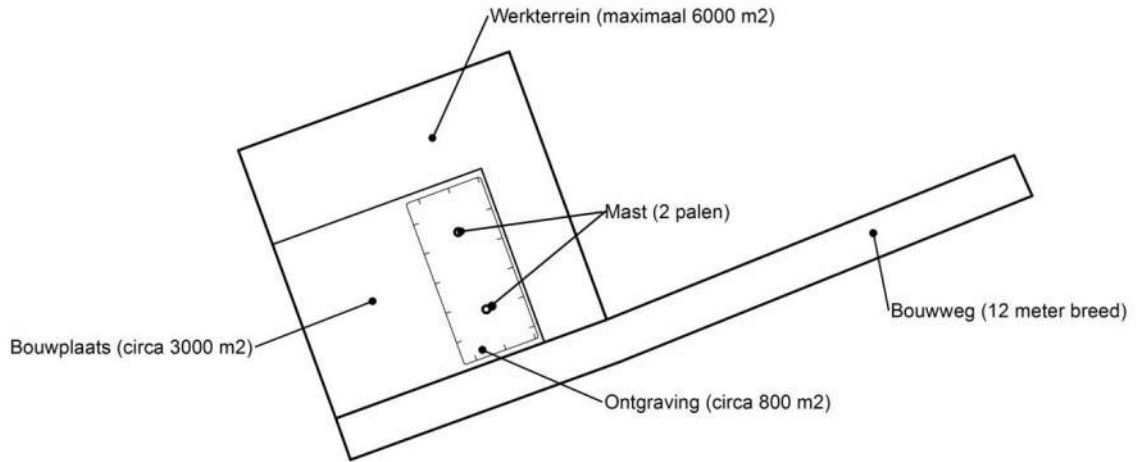
*Begrippen:*

5 cm verlagingsprofiel	Het gebied waarbinnen een grondwaterstandsverlaging van 5 cm of meer optreedt.
A-laag/Teelaardelaag	De bovenste laag van de bodem die geschikt is voor de teelt van gewassen en die regelmatig wordt bewerkt. De laag is humeus.
B-laag	Laag van de bodem onder de A-laag/Teelaardelaag waar, door inspoeling, bestanddelen zijn toegevoegd zoals humus, lutum of minerale delen. Deze bodemlaag is in kleigronden veelal in grote mate gerijpt.
Backfill	Verzamelaam voor het materiaal, met gunstige thermische eigenschappen, dat van elders wordt aangevoerd en wordt toegepast in kabelsleuven (zand en/of eventueel voor dit doel samengesteld materiaal).
Bi-pole mast	Twee smalle pylonen, ieder gefundeerd op een betonnen plaat, waaraan de geleiders worden opgehangen. Onder deze definitie vallen hoek-, trek- en steunmasten.
Bouwput	Gedeelte binnen het werkterrein waar diepere ontgravingen plaatsvinden.
Bouwterrein	Gedeelte binnen het werkterrein waar wordt gebouwd en al dan niet ontgravingen plaatsvinden.
Bouwweg	Een tijdelijke rijbaan voor het transport van materieel/materiaal van en naar het werkterrein.
Cultivateren	Een grondbewerking waarbij de bovengrond wordt losgewerkt.
C-laag	Laag van de bodem onder de B-laag, waarin nog geen of beperkte bodemvorming heeft plaatsgevonden. Deze laag is in kleigronden veelal ongerijpt.
Diepwell	Een diepwellbemaling bestaat uit 1 of meerdere filters met veelal een grindomstorting. In de filter wordt een onderwaterpomp geïnstalleerd. Deze bemalingswijze wordt vooral toegepast in grofzandige pakketten en/of bij grote waterstandsverlagingen.
Drooglegging	Het hoogteverschil tussen de waterspiegel in de sloten/watergangen en het grondoppervlak.
Frezen	Een grondbewerking waarbij de zode en/of bovengrond wordt stukgemaakt en de grond wordt fijngemaakt.
Geleiders	Hoogspanningsdraden.
Grondoverschot	Grond uit de C-laag die overblijft na zorgvuldige aanvulling en verdichting van wat ontgraven is geweest.
Grondtekort	Grondtekort kan ontstaan door afvoer van ongeschikte grond en/of oxidatie van organische stof/veen, zettingen en klink onder het werkterrein c.q. de bouwweg.
Hoeveelheden	De theoretische hoeveelheden grond worden in vaste kuubs (m <sup>3</sup> ) aangegeven.

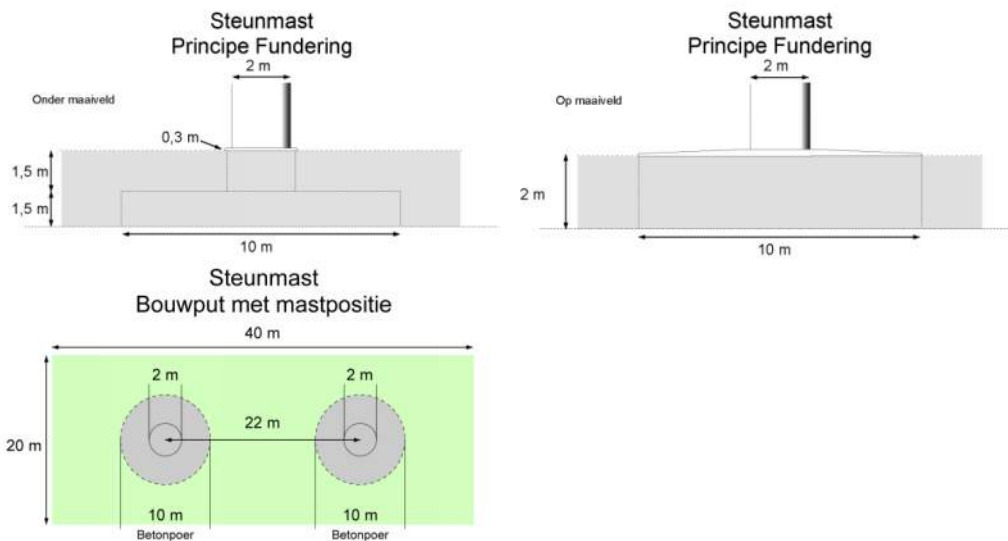


Horizontale bronnering	Bij horizontale bronnering wordt grondwater onttrokken via een of enkele drains. Deze drain ligt horizontaal onder de bouwputbodembodem en is aangesloten op een vacuümpomp. De maximale aanlegdiepte bedraagt circa 5 meter. Daarnaast zal in een heterogene of slecht doorlatende bodem, een goede omstorting moeten worden toegepast voor een optimale ontwatering van de watervoerende lagen.
Juklocatie (tijdelijk)	Een tijdelijke locatie waar een stelling wordt gebouwd om te voorkomen dat de geleiders bij het aanbrengen de grond kunnen raken.
k-waarde	Aanduiding voor de waterdoorlatendheid in m1 per dag.
kD-waarde	Aanduiding voor het doorlaatvermogen in m <sup>2</sup> per dag.
Lier- haspellocatie	De locatie van een mechanisch werktuig of haspel waarmee geleiders uit de haspel langs de mast worden getrokken.
Onderzoeksgebied (arch.)	Plangebied plus 175 m voor beter begrip archeologische waarden.
Ongeschikte grond	Grond die door de directie ongeschikt wordt bevonden voor aanvulling/verwerking ter plaatse.
Onrendabele strook	Zie definitie Overhoek.
Ontwateringsdiepte	De hoogste grondwaterstand tussen de ontwateringsmiddelen.
Open bemaling	Bij open bemaling wordt het in de bouwkuip stromende water met een dompelpomp en/of vacuümpomp uit de sleuf gepompt. Deze bemalingsvorm wordt in hoofdzaak toegepast in slecht doorlatende gronden. Daarnaast wordt deze toegepast als aanvulling op vacuümbemaling en/of diepwellbemaling (dient als spanningsbemaling).
Overhoek	Gedeelten van percelen die zodanig van vorm zijn of een zodanig geringe oppervlakte hebben dat deze ongeschikt zijn geworden voor een economische en/of praktische bewerking of benutting door de grondgebruiker.
Plangebied (arch.)	Mastlocatie.
Permanent grasland	Grasland dat minimaal 30 jaar aaneengesloten alleen in gebruik is geweest als grasland.
Portaal	Poort van 2 of meer hoge palen met dwarsligger die dient als ondersteuningspunt voor de geleiders.
RD stelsel	Coördinaten in het stelsel van de Rijksdriehoeksmeting.
Stijghoogte	Het potentieel peil van het wateroppervlak van grondwater, gemeten vanaf een bepaald niveau (bijvoorbeeld NAP).
Teelaarde afzetten	Het afgraven van de teelaarde en in depot zetten.
Teelaarde terugzetten	Het verwerken van de in depot gezette teelaarde op het terrein waarvan het afkomstig is.
Verticale bronnering	Bronnering uit verticale filters of bronnen. Bij verticale bronnering kan onderscheid worden gemaakt tussen vacuümbemaling en zwaartekrachtbemaling met haalbuizen. Bij vacuümbemaling wordt een aantal verticale onttrekkingfilters aangesloten op een vacuümpomp. Bij zwaartekrachtbemaling wordt in de filters een haalbuis gehangen die op een vacuümpomp wordt aangesloten. De diameters van de voor deze bemalingswijze toegepaste filters variëren van 0,03 tot 0,15 m.
Waterbezwaar	Totaal te onttrekken hoeveelheid grondwater.
Werkstrook	Het afgebakende grondoppervlak waar werkzaamheden worden verricht voor de aanleg van ondergrondse kabelverbindingen.
Werkterrein	Terrein dat gebruikt wordt voor onder andere de opstelplaats voor kranen, de opslag van materieel en materiaal, opslag van grond, kleedruimten etc. Binnen het werkterrein bevindt zich de locatie van de te bouwen masten (bouwput) of portaal. Het werkterrein is vrij van beplanting en bebouwing.
Zaaien	Het met een zaaimachine of met de hand gelijkmatig verspreiden en in de grond brengen van het zaaizaad.

Figuur 1.1: overzicht van een Bi-pole mastlocatie



Figuur 1.2: principe fundering van een steunmast (masthoogte circa 55 meter).



Afmetingen van de bouwput zijn afhankelijk van de lokale situatie

### Leeswijzer

Deze rapportage is als volgt opgebouwd:

- Hoofdstuk 2: Cultuurtechnisch onderzoek
- Hoofdstuk 3: Geohydrologisch onderzoek
- Hoofdstuk 4: Grondmechanisch onderzoek
- Hoofdstuk 5: Milieuhygiënisch onderzoek (verkennend bodemonderzoek)
- Hoofdstuk 6: Archeologisch onderzoek
- Hoofdstuk 7: Explosievenonderzoek

Bovenstaande onderzoeken zijn zo veel mogelijk gecombineerd uitgevoerd.

Voor de boorprofielen van de uitgevoerde boringen wordt verwezen naar de bijlage 1-1 en voor de sondeergrafieken van de uitgevoerde sonderingen wordt verwezen naar de bijlage 1-2.

1.4 *Bijlagen H1*

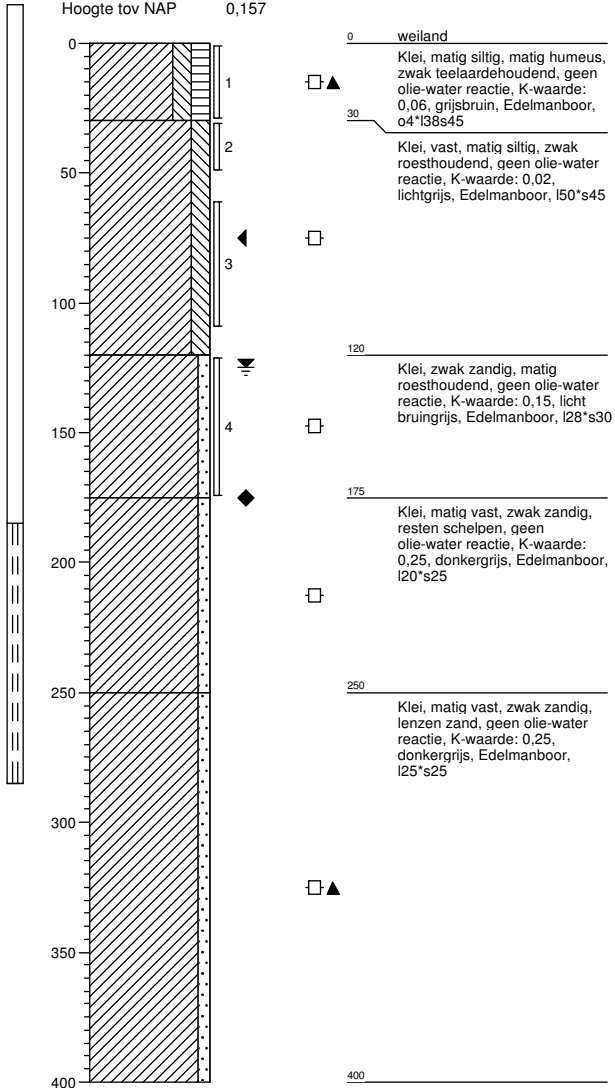
Bijlage 1-1: Boorprofielen

Bijlage 1-2: Situatiekaartje Fugro en bijbehorende sondeergrafieken

Bijlage 1-3: Kaart met ligging boorpunten

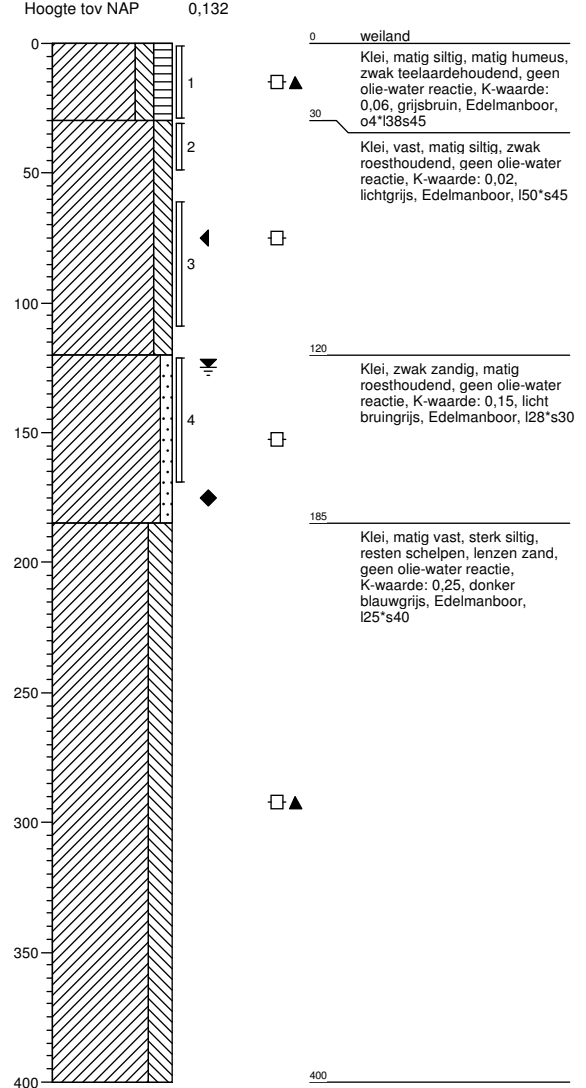
**Boring: 71801**

Boormeester : jan uitham  
 Datum: 12-3-2013  
 X: 241350,827  
 Y: 594510,887  
 GWS: 125  
 GHG: 75  
 GLG: 175  
 Hoogte tov NAP 0,157



**Boring: 71802**

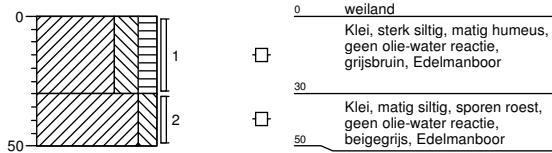
Boormeester : jan uitham  
 Datum: 12-3-2013  
 X: 241355,807  
 Y: 594488,223  
 GWS: 125  
 GHG: 75  
 GLG: 175  
 Hoogte tov NAP 0,132



**Boring: 71803**

Boormeester : jan uitham  
 Datum: 12-3-2013  
 X: 241360,192  
 Y: 594522,47

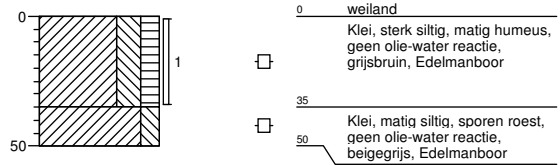
GWS:  
 GHG:  
 GLG:  
 Hoogte tov NAP 0,193



**Boring: 71804**

Boormeester : jan uitham  
 Datum: 12-3-2013  
 X: 241342,479  
 Y: 594519,572

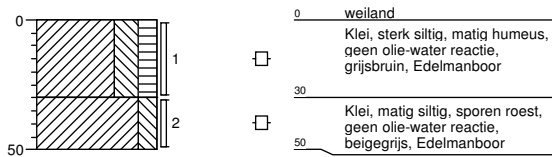
GWS:  
 GHG:  
 GLG:  
 Hoogte tov NAP 0,016



**Boring: 71805**

Boormeester : jan uitham  
 Datum: 12-3-2013  
 X: 241367,813  
 Y: 594479,608

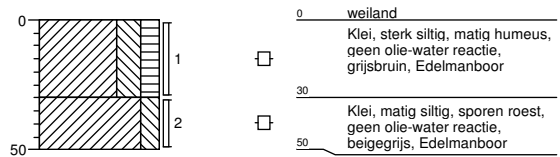
GWS:  
 GHG:  
 GLG:  
 Hoogte tov NAP 0,244



**Boring: 71806**

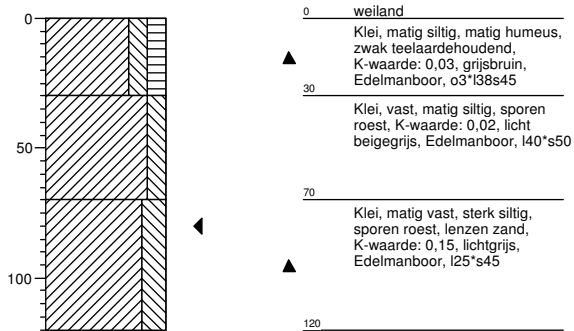
Boormeester : jan uitham  
 Datum: 12-3-2013  
 X: 241349,662  
 Y: 594476,811

GWS:  
 GHG:  
 GLG:  
 Hoogte tov NAP 0,111



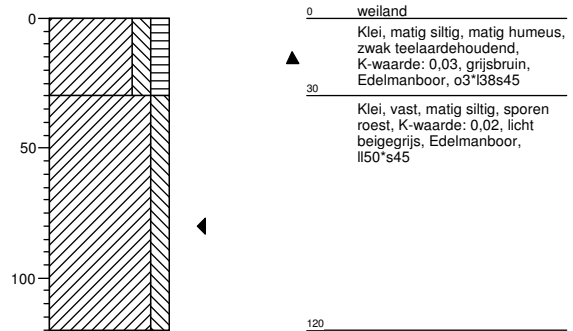
**Boring: 71807**

Boormeester : jan uitham  
 Datum: 12-3-2013  
 X: 241380,552  
 Y: 594498,1  
 GWS:  
 GHG: 80  
 GLG:  
 Hoogte tov NAP 0,198



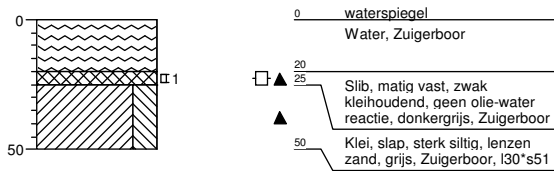
**Boring: 71808**

Boormeester : jan uitham  
 Datum: 12-3-2013  
 X: 241325,879  
 Y: 594484,079  
 GWS:  
 GHG: 80  
 GLG:  
 Hoogte tov NAP 0,054



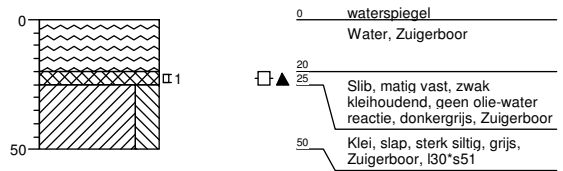
**Boring: 718001bs**

Boormeester : jan uitham  
 Datum: 6-3-2013  
 X: 241649,951  
 Y: 594283,44  
 GWS:  
 GHG:  
 GLG:  
 Hoogte tov NAP -1,449



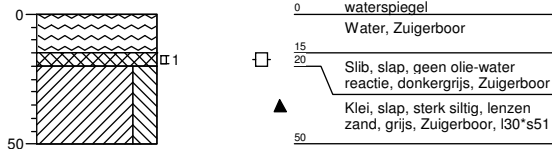
**Boring: 718002bs**

Boormeester : jan uitham  
 Datum: 6-3-2013  
 X: 241499,579  
 Y: 594451,196  
 GWS:  
 GHG:  
 GLG:  
 Hoogte tov NAP -1,522



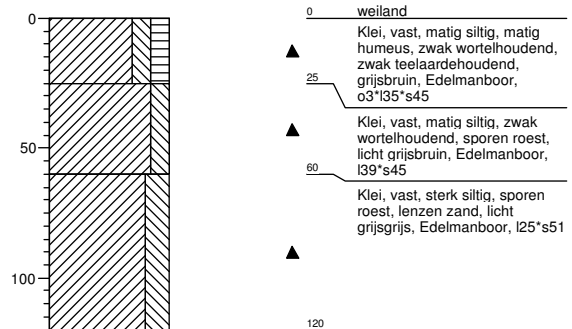
**Boring: 718003bs**

Boormeester : jan uitham  
 Datum: 6-3-2013  
 X: 241355,263  
 Y: 594554,736  
 GWS:  
 GHG:  
 GLG:  
 Hoogte tov NAP -1,578



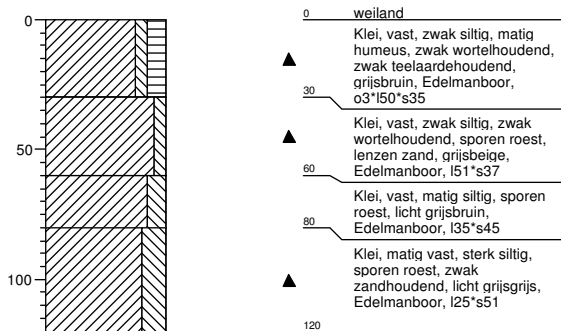
**Boring: 718001b**

Boormeester : jan uitham  
 Datum: 6-3-2013  
 X: 241620,888  
 Y: 594305,923  
 GWS:  
 GHG:  
 GLG:  
 Hoogte tov NAP 0,285



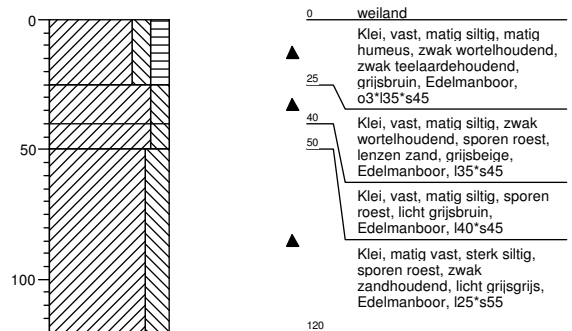
**Boring: 718002b**

Boormeester : jan uitham  
 Datum: 6-3-2013  
 X: 241616,728  
 Y: 594340,25  
 GWS:  
 GHG:  
 GLG:  
 Hoogte tov NAP 0,088



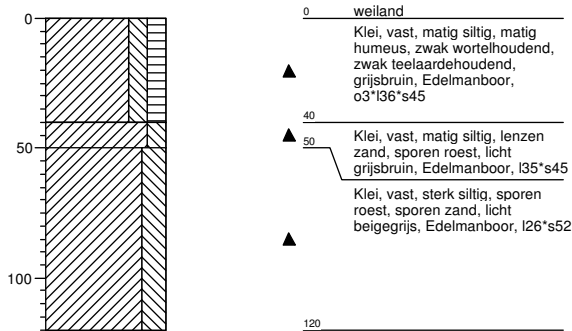
**Boring: 718003b**

Boormeester : jan uitham  
 Datum: 6-3-2013  
 X: 241566,893  
 Y: 594402,999  
 GWS:  
 GHG:  
 GLG:  
 Hoogte tov NAP 0,055



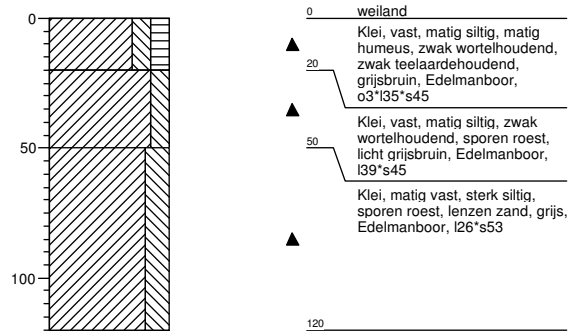
**Boring: 718004b**

Boormeester : jan uitham  
 Datum: 6-3-2013  
 X: 241530,422  
 Y: 594429,504  
 GWS:  
 GHG:  
 GLG:  
 Hoogte tov NAP 0,091



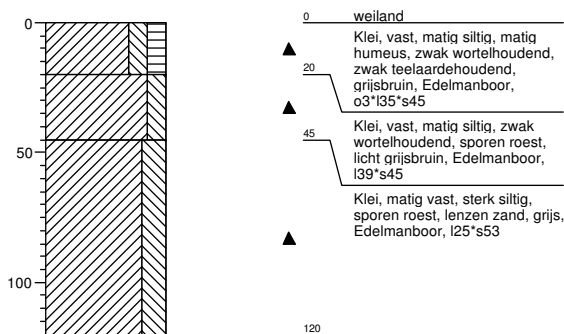
**Boring: 718005b**

Boormeester : jan uitham  
 Datum: 6-3-2013  
 X: 241489,49  
 Y: 594458,914  
 GWS:  
 GHG:  
 GLG:  
 Hoogte tov NAP 0,087



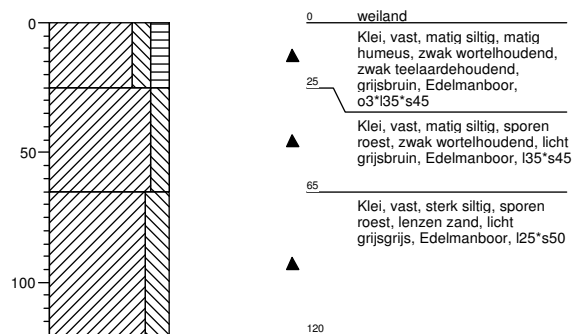
**Boring: 718006b**

Boormeester : jan uitham  
 Datum: 6-3-2013  
 X: 241456,539  
 Y: 594482,889  
 GWS:  
 GHG:  
 GLG:  
 Hoogte tov NAP 0,154



**Boring: 718007b**

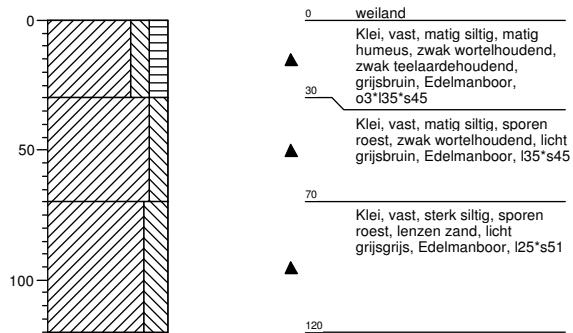
Boormeester : jan uitham  
 Datum: 6-3-2013  
 X: 241416,553  
 Y: 594511,918  
 GWS:  
 GHG:  
 GLG:  
 Hoogte tov NAP 0,11





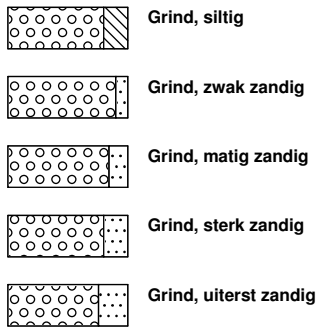
**Boring: 718008b**

Boormeester : jan uitham  
Datum: 6-3-2013  
X: 241377,314  
Y: 594540,02  
GWS:  
GHG:  
GLG:  
Hoogte tov NAP 0,104

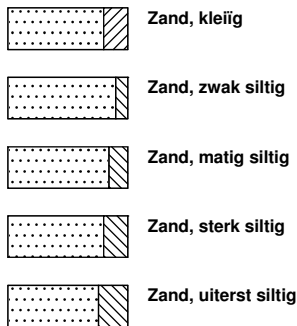


# Legenda (conform NEN 5104)

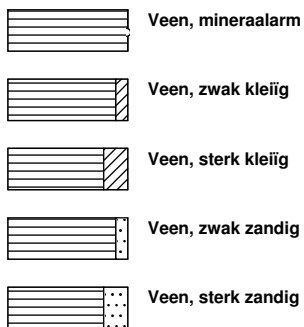
## grind



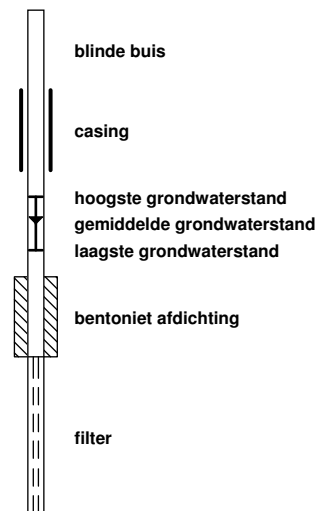
## zand



## veen



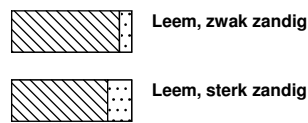
## peilbuis



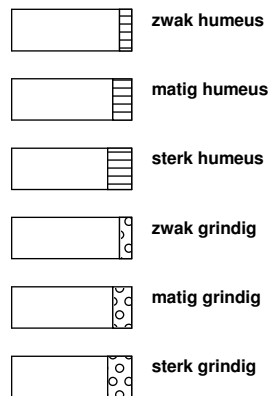
## klei



## leem



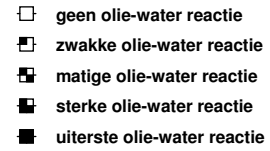
## overige toevoegingen



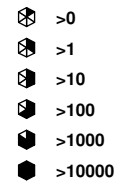
## geur



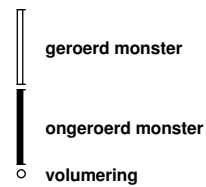
## olie



## p.i.d.-waarde

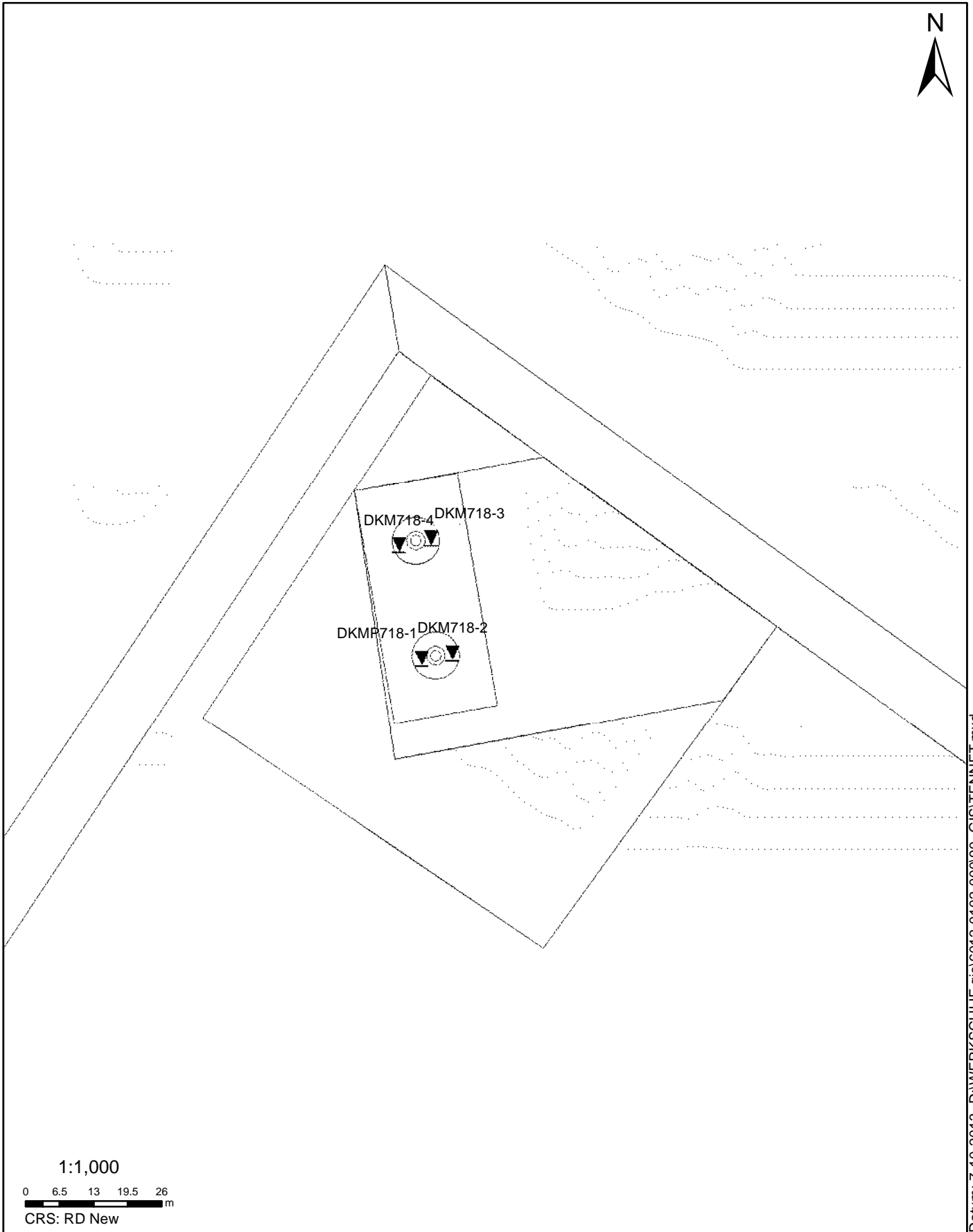


## monsters



## overig





**SITUATIE**

NOORD - WEST 380

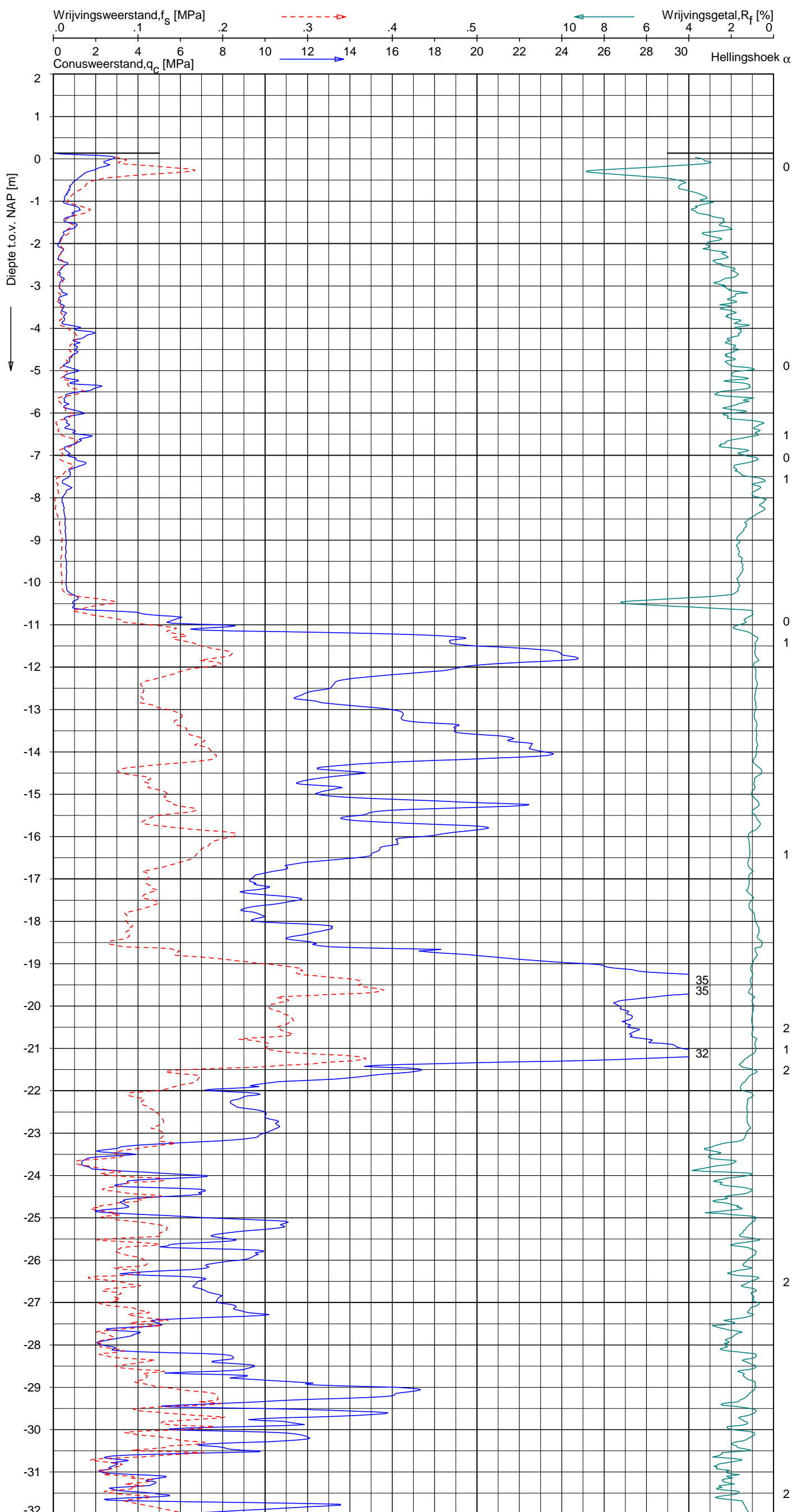
Opdr.nr.: 6012-0102-000

Bijlage : 724

UNIPLOT 05.22.nl / QcfClass-N3.cmd / 2013-09-04 11:58:54

6012-0102-000

DKMP718-1 - 1



**Indicatieve bodembeschrijving**  
 Automatisch gegenereerd uit data van de sondering, geldig onder grondwaterpeil (Robertson 1990, NL corr.)



Opg. : MDG d.d. 27-aug-2013 Coord.: X=241353.2m Y=594495.3m Systeem: RD Sondering volgens norm NEN-EN-ISO 22476-1  
 Get. : NIKKELSJ d.d. 04-sep-2013 MV = NAP +0.14m Conus: F7.5CKE2HAW<sub>2</sub>/B P1 1701-2611 Toepassingsklasse 3. Test type TE1  
 Conustype: A<sub>c</sub> = 1500mm<sup>2</sup>; A<sub>s</sub> = 19956mm<sup>2</sup>



**SONDERING MET PLAATSELIJKE KLEEFMETING**

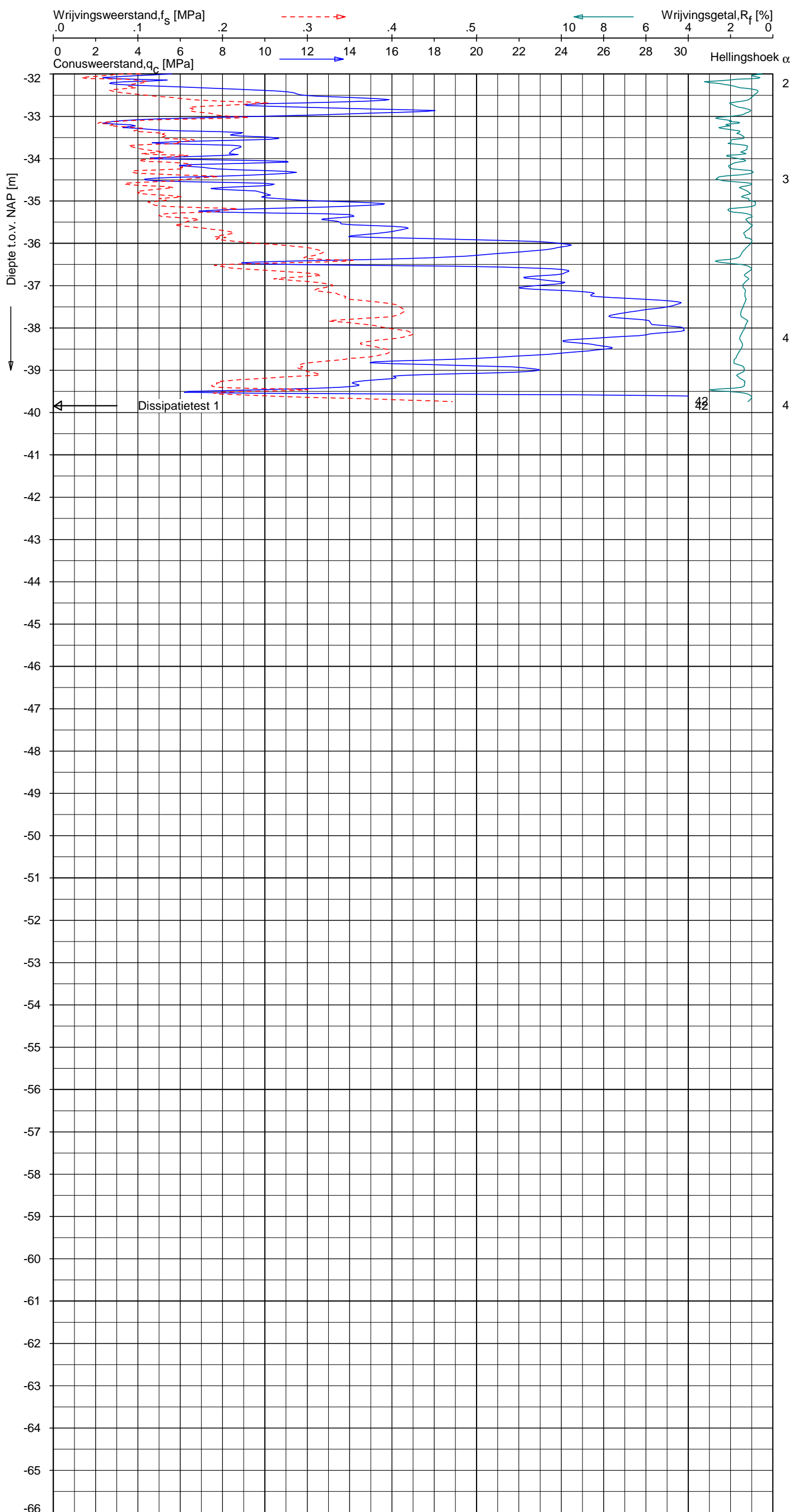
NOORD-WEST 380

Opdr. 6012-0102-000  
 Sond. DKMP718-1


UNIPLOT 05.22.nl / QcfClass-N3.cmd / 2013-09-04 11:58:55

6012-0102-000

DKMP718-1 - 2



**Indicatieve bodembeschrijving**  
 Automatisch gegenereerd uit data van de sondering, geldig onder grondwaterpeil (Robertson 1990, NL corr.)



Opg. : MDG d.d. 27-aug-2013 Coord.: X=241353.2m Y=594495.3m Systeem: RD Sondering volgens norm NEN-EN-ISO 22476-1  
 Get. : NIKKELSJ d.d. 04-sep-2013 MV = NAP +0.14m Conus: F7.5CKE2HAW<sub>2</sub>/B P1 1701-2611 Toepassingsklasse 3. Test type TE1  
 Conustype: A<sub>c</sub> = 1500 mm<sup>2</sup>; A<sub>s</sub> = 19956 mm<sup>2</sup>



**SONDERING MET PLAATSELIJKE KLEEFMETING**

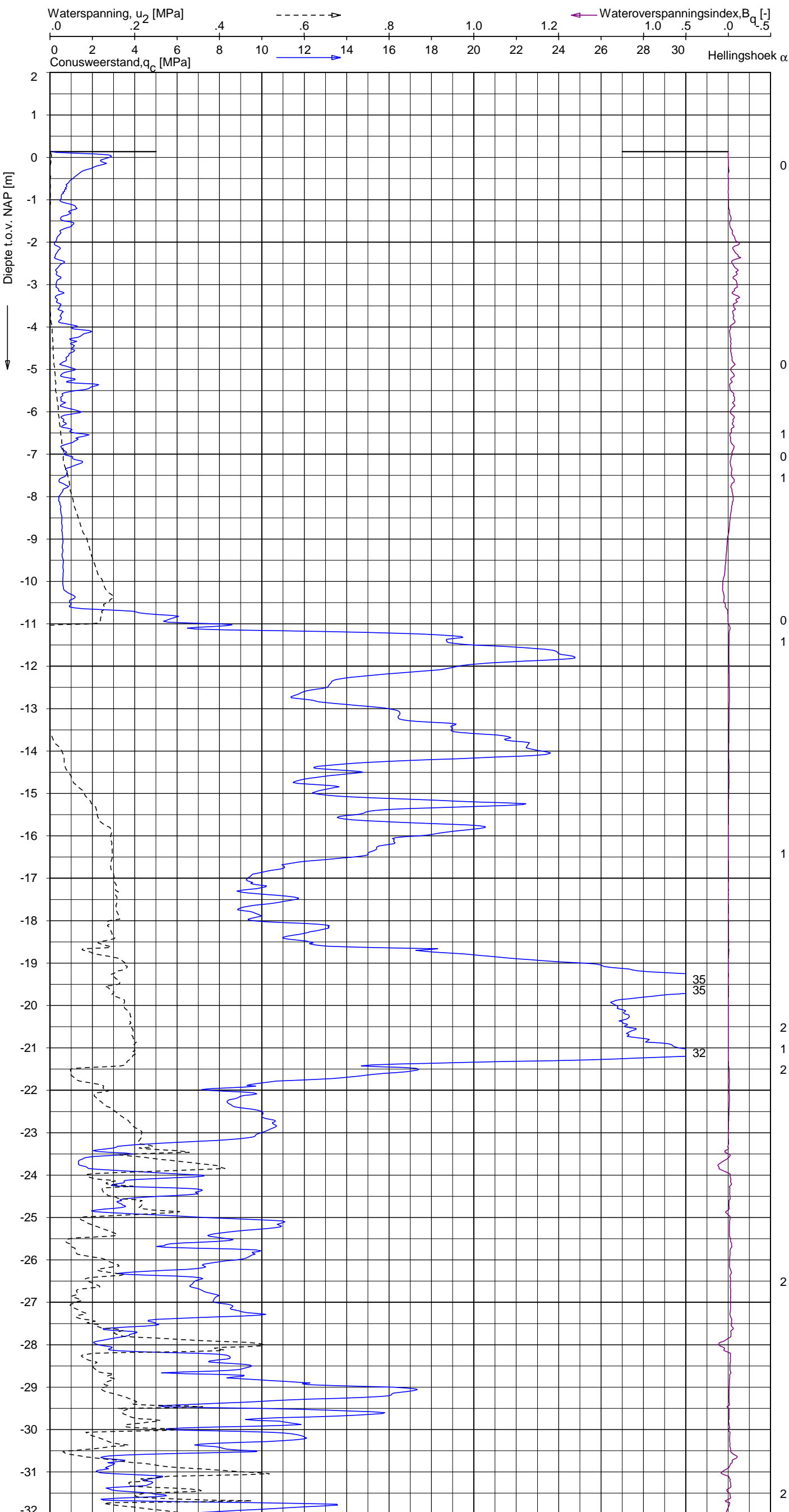
NOORD-WEST 380

Opdr. 6012-0102-000  
 Sond. DKMP718-1

UNIPLOT 05.22.nl / QcU2Class-N3.cmd / 2013-09-04 12:00:06

6012-0102-000

DKMP718-1 - 1



**Indicatieve bodembeschrijving**  
 Automatisch gegenereerd uit data van de sondering, geldig onder grondwaterpeil (Robertson 1990, NL corr.)



Opg.: MDG d.d. 27-aug-2013 Coord.: X=241353.2m Y=594495.3m Systeem: RD  
 Get.: NIKKELSJ d.d. 04-sep-2013 MV = NAP +0.14m Conus: F7.5CKE2HAW<sub>2</sub>/B P1 1701-2611  
 Sondering volgens norm NEN-EN-ISO 22476-1 Toepassingsklasse 3. Test type TE1  
 Conustype:  $A_c = 1500 \text{ mm}^2$ ;  $A_s = 19956 \text{ mm}^2$



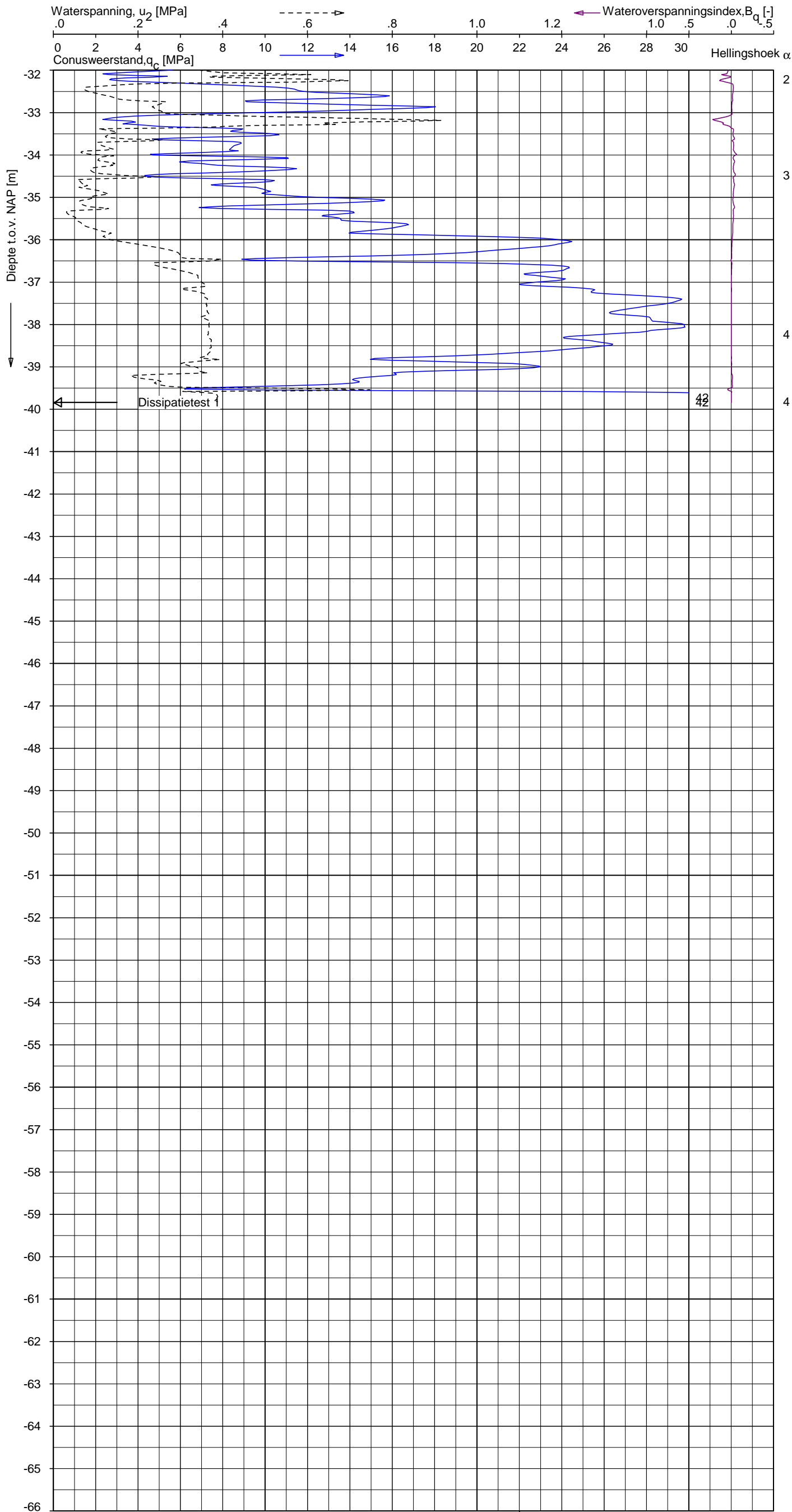
**SONDERING MET WATERSPANNINGSMETING**  
 NOORD-WEST 380

Opdr. 6012-0102-000  
 Sond. DKMP718-1


UNIPLOT 05.22.nl / QcU2Class-N3.cmd / 2013-09-04 12:00:07

6012-0102-000

DKMP718-1 - 2



**Indicatieve bodembeschrijving**  
 Automatisch gegenereerd uit data van de sondering, geldig onder grondwaterpeil (Robertson 1990, NL corr.)



Opdr.: MDG d.d. 27-aug-2013 Coord.: X=241353.2m Y=594495.3m Systeem: RD Sondering volgens norm NEN-EN-ISO 22476-1  
 Get.: NIKKEL SJ d.d. 04-sep-2013 MV = NAP +0.14m Conus: F7.5CKE2HAW<sub>2</sub>/B P1 1701-2611 Toepassingsklasse 3. Test type TE1  
 Conustype: A<sub>c</sub> = 1500 mm<sup>2</sup>; A<sub>s</sub> = 19956 mm<sup>2</sup>



**SONDERING MET WATERSPANNINGSMETING**

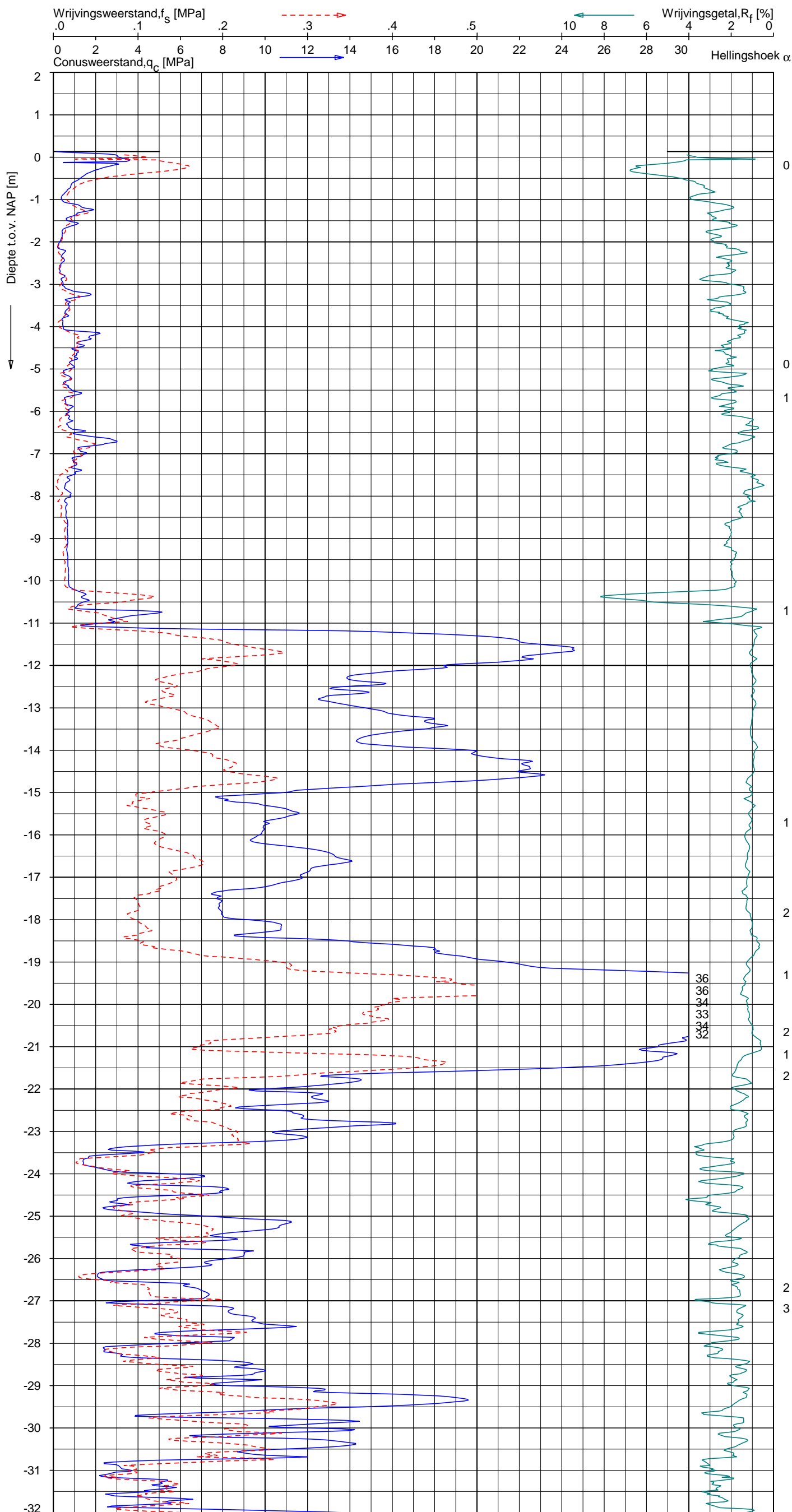
NOORD-WEST 380

Opdr. 6012-0102-000  
 Sond. DKMP718-1

UNIPLOT 05.22.nl / QcfClass-N3.cmd / 2013-09-04 11:58:58

6012-0102-000

DKM718-2 - 1



**Indicatieve bodembeschrijving**  
 Automatisch gegenereerd uit data van de sondering, geldig onder grondwaterpeil (Robertson 1990, NL corr.)



Opg. : MDG d.d. 27-aug-2013 Coord.: X=241359.1 m Y=594496.3 m Systeem: RD Sondering volgens norm NEN-EN-ISO 22476-1  
 Get. : NIKKELSJ d.d. 04-sep-2013 MV = NAP +0.14 m Conus: F7.5CKE2HA/B 1701-2616 Toepassingsklasse 3. Test type TE1  
 Conustype: A<sub>c</sub> = 1500 mm<sup>2</sup>; A<sub>s</sub> = 19956 mm<sup>2</sup>



**SONDERING MET PLAATSELIJKE KLEEFMETING**

NOORD-WEST 380

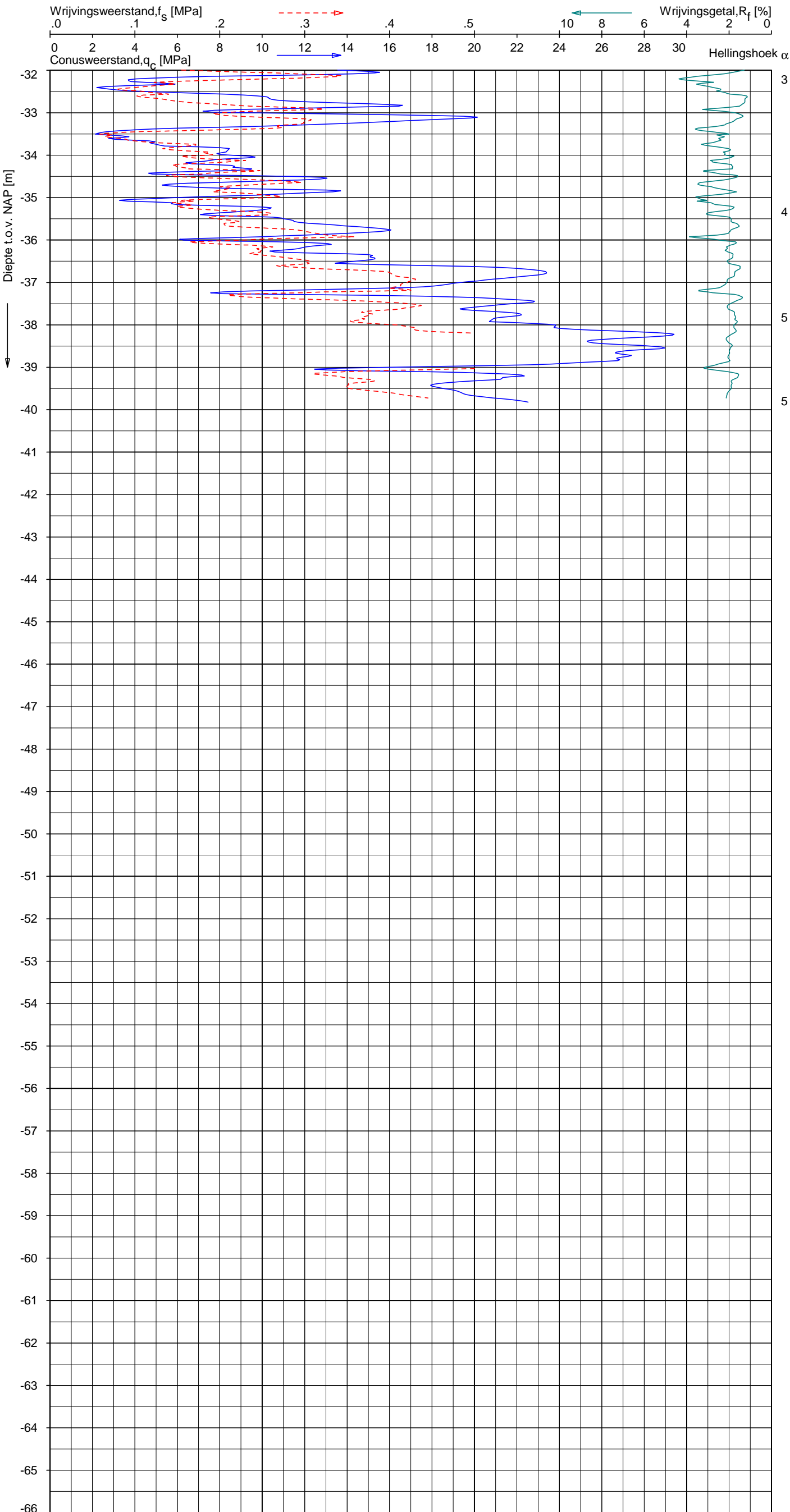
Opdr. 6012-0102-000  
 Sond. DKM718-2




UNIPLOT 05.22.nl / QcFClass-N3.cmd / 2013-09-04 11:58:58

6012-0102-000

DKM718-2 - 2



**Indicatieve bodembeschrijving**  
 Automatisch gegenereerd uit data van de sondering, geldig onder grondwaterpeil (Robertson 1990, NL corr.)



Opg. : MDG d.d. 27-aug-2013 Coord.: X=241359.1 m Y=594496.3 m Systeem: RD Sondering volgens norm NEN-EN-ISO 22476-1  
 Get. : NIKKELSJ d.d. 04-sep-2013 MV = NAP +0.14 m Conus: F7.5CKE2HA/B 1701-2616 Toepassingsklasse 3. Test type TE1  
 Conustype:  $A_c = 1500 \text{ mm}^2$ ;  $A_s = 19956 \text{ mm}^2$



**SONDERING MET PLAATSELIJKE KLEEFMETING**

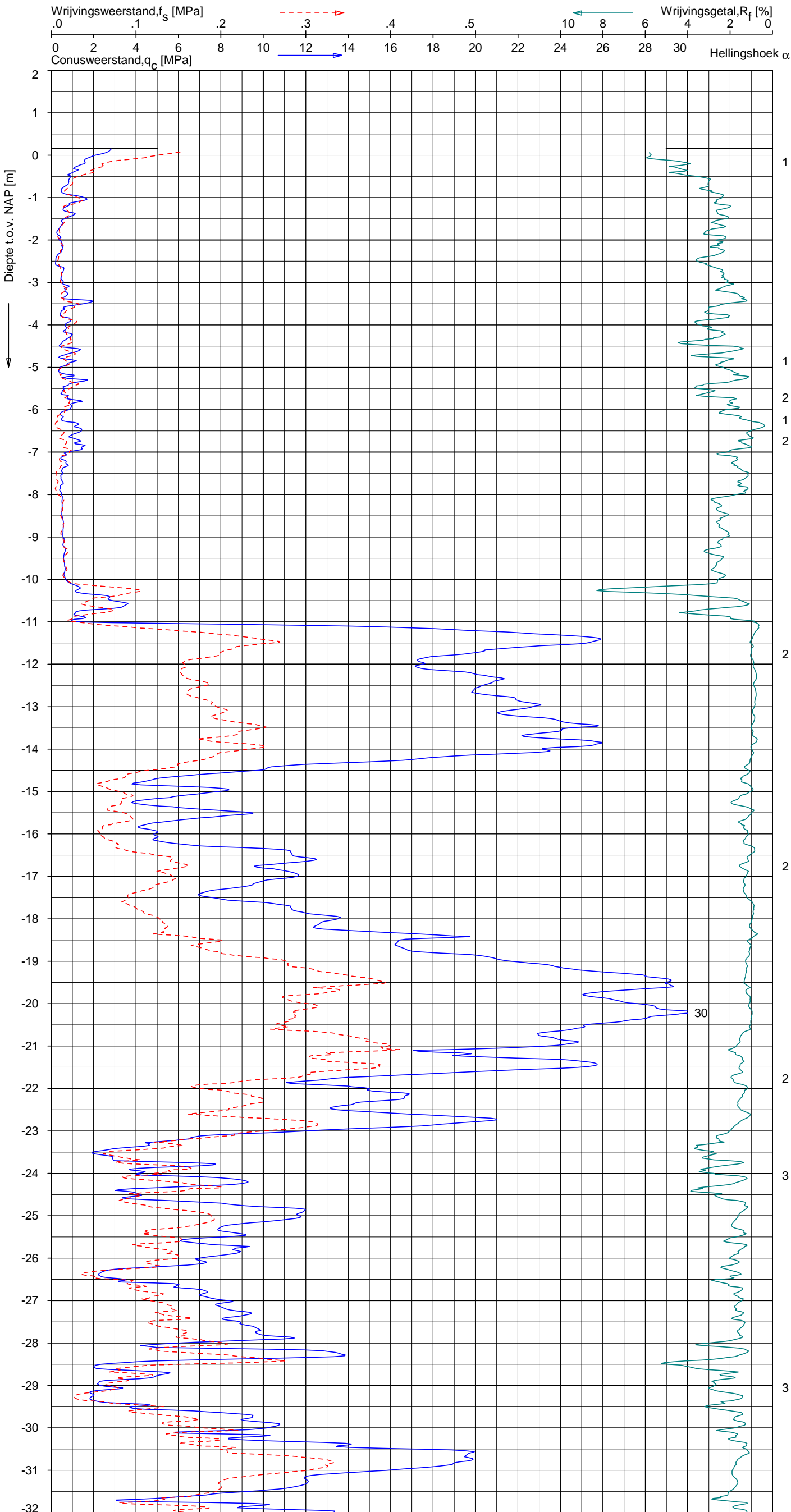
NOORD-WEST 380

Opdr. 6012-0102-000  
 Sond. DKM718-2

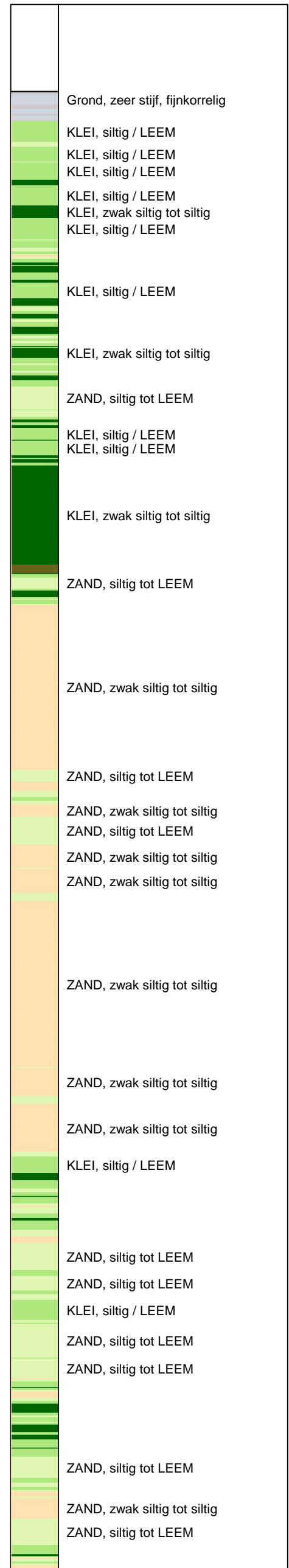
UNIPLOT 05.22.nl / QcfClass-N3.cmd / 2013-09-04 11:59:01

6012-0102-000

DKM718-3 - 1



**Indicatieve bodembeschrijving**  
 Automatisch gegenereerd uit data van de sondering, geldig onder grondwaterpeil (Robertson 1990, NL corr.)



Opg. : MDG d.d. 27-aug-2013 Coord.: X=241354.9m Y=594518.1m Systeem: RD Sondering volgens norm NEN-EN-ISO 22476-1  
 Get. : NIKKELSJ d.d. 04-sep-2013 MV = NAP +0.16m Conus: F7.5CKE2HA/B 1701-2616 Toepassingsklasse 3. Test type TE1  
 Conustype: A<sub>c</sub> = 1500 mm<sup>2</sup>; A<sub>s</sub> = 19956 mm<sup>2</sup>



**SONDERING MET PLAATSELIJKE KLEEFMETING**

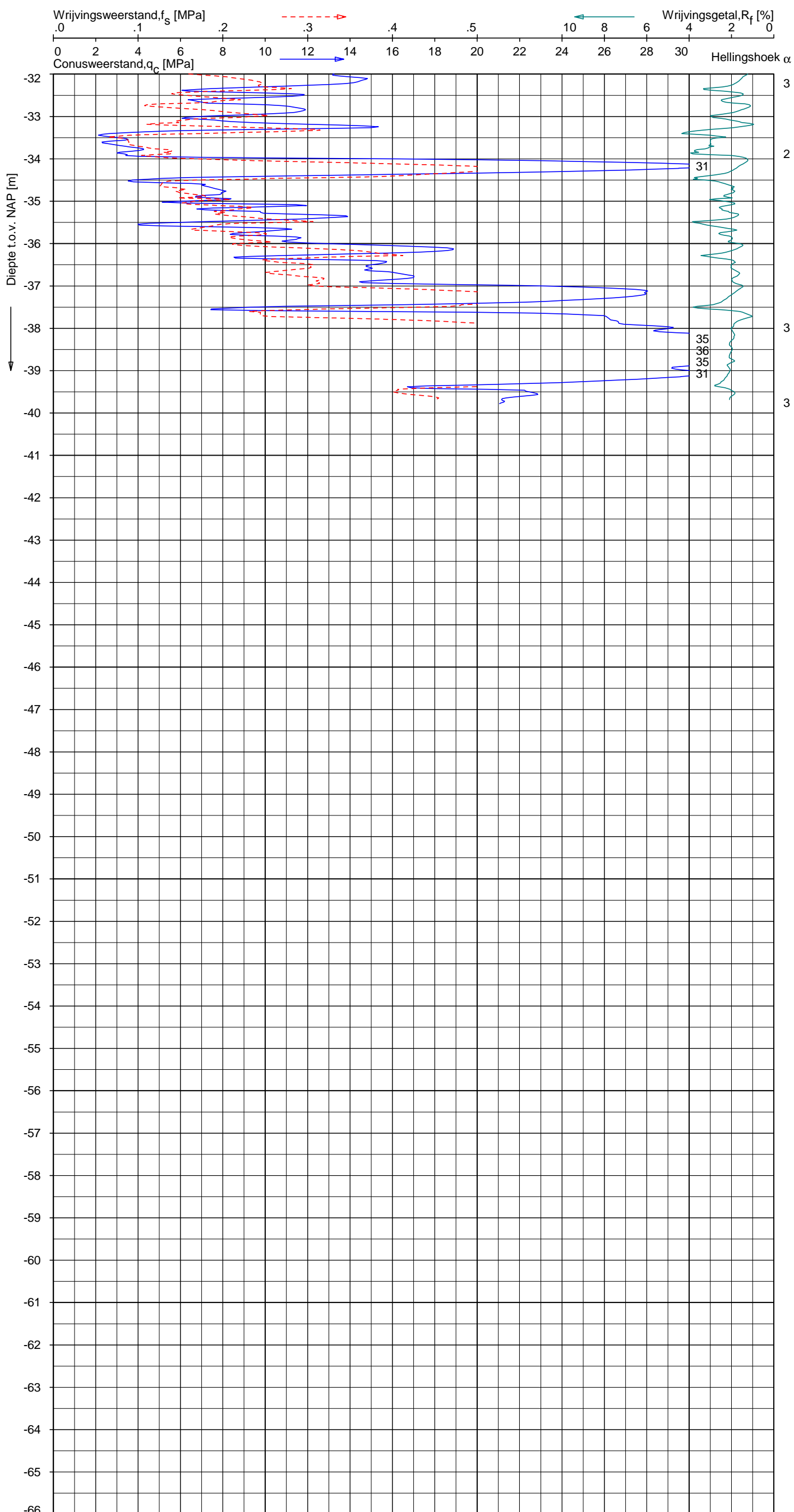
NOORD-WEST 380

Opdr. 6012-0102-000  
 Sond. DKM718-3


UNIPLOT 05.22.nl / QcFClass-N3.cmd / 2013-09-04 11:59:02

6012-0102-000

DKM718-3 - 2



**Indicatieve bodembeschrijving**  
 Automatisch gegenereerd uit data van de sondering, geldig onder grondwaterpeil (Robertson 1990, NL corr.)



Opg. : MDG d.d. 27-aug-2013 Coord.: X=241354.9m Y= 594518.1m Systeem: RD Sondering volgens norm NEN-EN-ISO 22476-1  
 Get. : NIKKELSJ d.d. 04-sep-2013 MV = NAP +0.16m Conus: F7.5CKE2HA/B 1701-2616 Toepassingsklasse 3. Test type TE1  
 Conustype: A<sub>c</sub> = 1500 mm<sup>2</sup>; A<sub>s</sub> = 19956 mm<sup>2</sup>



**SONDERING MET PLAATSELIJKE KLEEFMETING**

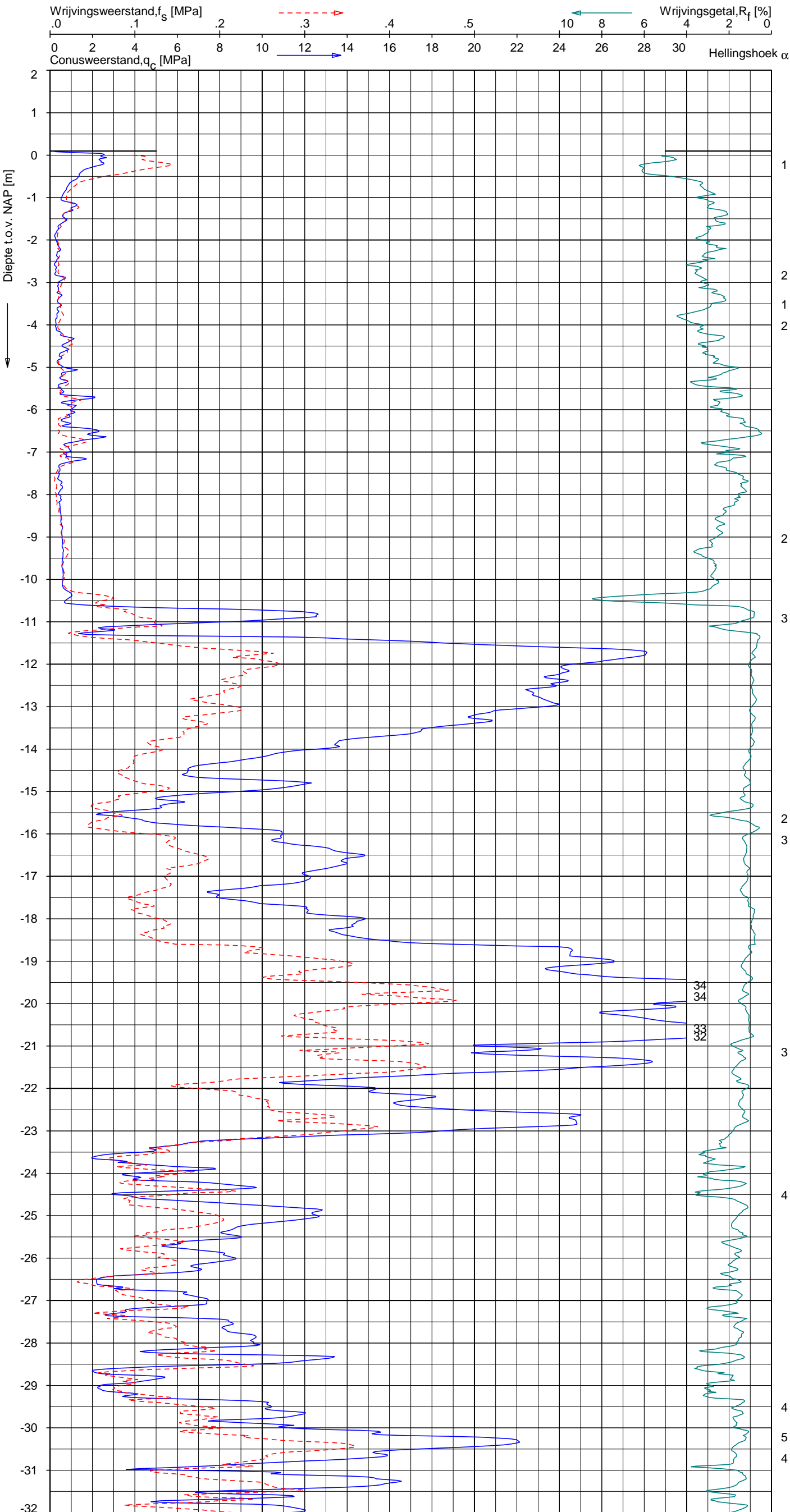
NOORD-WEST 380

Opdr. 6012-0102-000  
 Sond. DKM718-3

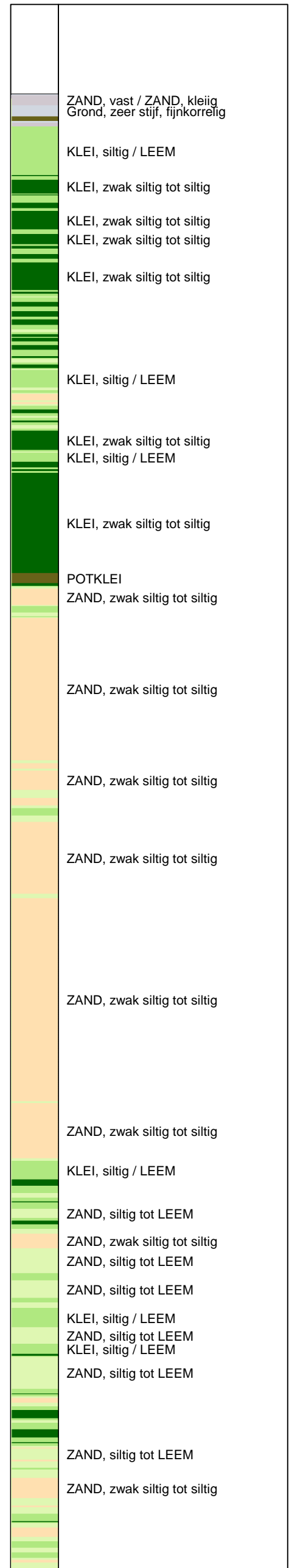
UNIPLOT 05.22.nl / QcfClass-N3.cmd / 2013-09-04 11:59:04

6012-0102-000

DKM718-4 - 1



**Indicatieve bodembeschrijving**  
 Automatisch gegenereerd uit data van de sondering, geldig onder grondwaterpeil (Robertson 1990, NL corr.)



Opg.: MDG d.d. 27-aug-2013 Coord.: X=241348.8m Y=594516.8m Systeem: RD  
 Get.: NIKKELSJ d.d. 04-sep-2013 MV = NAP +0.10m Conus: F7.5CKE2HA/B 1701-2616  
 Sondering volgens norm NEN-EN-ISO 22476-1 Toepassingsklasse 3. Test type TE1  
 Conustype: A<sub>c</sub> = 1500 mm<sup>2</sup>; A<sub>s</sub> = 19956 mm<sup>2</sup>



**SONDERING MET PLAATSELIJKE KLEEFMETING**

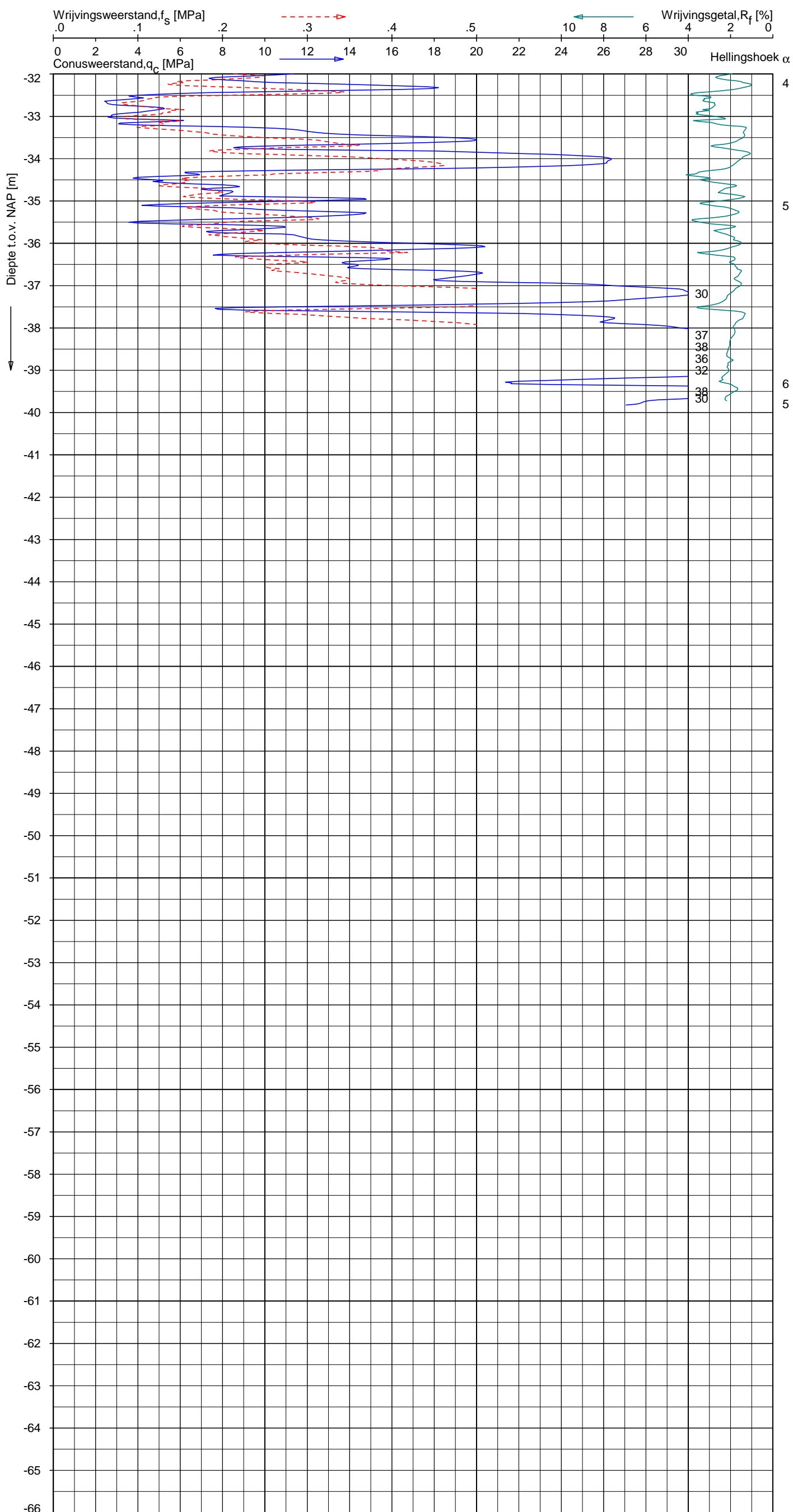
NOORD-WEST 380

Opdr. 6012-0102-000  
 Sond. DKM718-4


UNIPLOT 05.22.nl / QcfClass-N3.cmd / 2013-09-04 11:59:05

6012-0102-000

DKM718-4 - 2



**Indicatieve bodembeschrijving**  
 Automatisch gegenereerd uit data van de sondering, geldig onder grondwaterpeil (Robertson 1990, NL corr.)



Opg. : MDG d.d. 27-aug-2013 Coord.: X=241348.8m Y=594516.8m Systeem: RD Sondering volgens norm NEN-EN-ISO 22476-1  
 Get. : NIKKELSJ d.d. 04-sep-2013 MV = NAP +0.10m Conus: F7.5CKE2HA/B 1701-2616 Toepassingsklasse 3. Test type TE1  
 Conustype: A<sub>c</sub> = 1500 mm<sup>2</sup>; A<sub>s</sub> = 19956 mm<sup>2</sup>



**SONDERING MET PLAATSELIJKE KLEEFMETING**

NOORD-WEST 380

Opdr. 6012-0102-000  
 Sond. DKM718-4

## LEGENDA TERREINPROEVEN EN GRONDSOORTEN

### BORINGEN / PEILBUIZEN

	mechanische boring (B)
	handboring (HB)
	niet uitgevoerde boring
	niet uitgevoerde handboring
	boring met peilbuis
	boring met peilbuis, ondiep en diep filter
	boring met peilbuis, ondiep, middeldiep en diep filter
	handboring met peilbuis
	hellingmeterbuis (HMB)
	gedrukte peilbuis (PB) / minifilter (MF)
	boring derden
	boring derden met peilbuis

### SONDERINGEN

	diep-/diepzware sondering
	middelzware sondering
	diep-/diepzware sondering met plaatselijke kleefmeting
	middelzware sondering met plaatselijke kleefmeting
	slagsondering
	niet uitgevoerde sondering
	waterspanningsmeter (WSM)
	sondering derden
	sondering derden met plaatselijke kleefmeting

### Type sonderingen

M	middelzware sondering
D	diepsondering
DZ	diepzware sondering
S	slagsondering

### Toegevoegde metingen

KM	meting van de plaatselijke kleef
P	meting van waterspanning
M	meting van de magnetische veldsterkte
G	meting van de geleidbaarheid
S	meting van de schuifgolfsnelheid (seismische meting)
T	meting van de temperatuur

### LEGENDA / TERMINOLOGIE

#### grind

	Grind, siltig
	Grind, zwak zandig
	Grind, matig zandig
	Grind, sterk zandig
	Grind, uiterst zandig

#### zand

	Zand, kleilig
	Zand, zwak siltig
	Zand, matig siltig
	Zand, sterk siltig
	Zand, uiterst siltig

#### veen

	Veen, mineraalarm
	Veen, zwak kleilig
	Veen, sterk kleilig
	Veen, zwak zandig
	Veen, sterk zandig

#### klei

	Klei, zwak siltig
	Klei, matig siltig
	Klei, sterk siltig
	Klei, uiterst siltig
	Klei, zwak zandig
	Klei, matig zandig
	Klei, sterk zandig

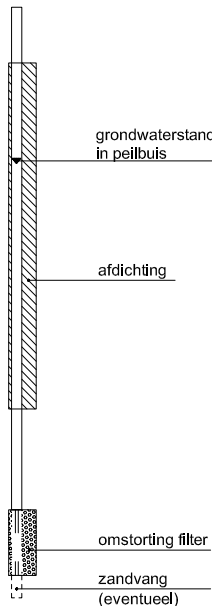
#### leem

	Leem, zwak zandig
	Leem, sterk zandig

#### Overige toevoegingen

	zwak humeus
	matig humeus
	sterk humeus
	zwak grindig
	matig grindig
	sterk grindig

#### Peilbuis

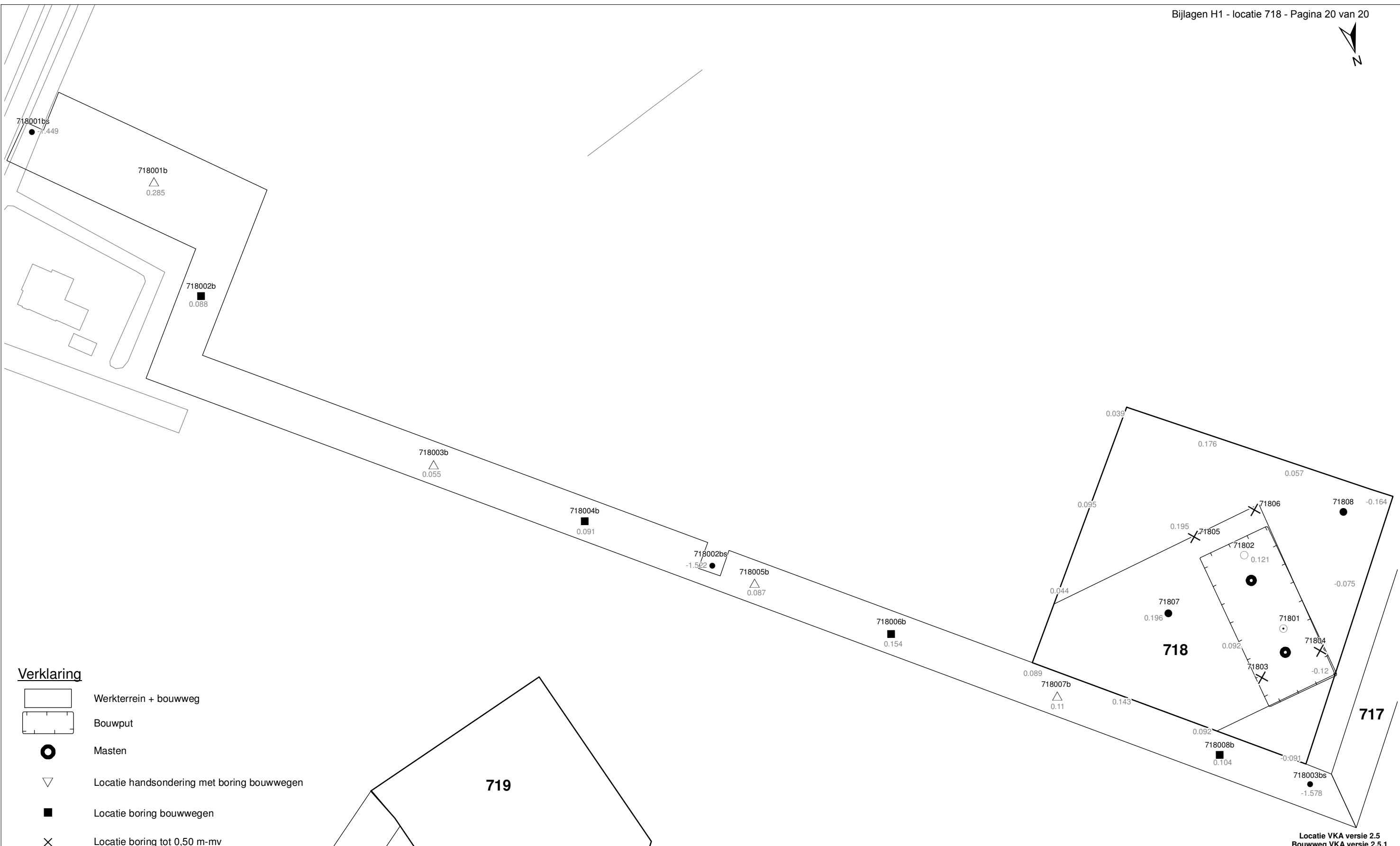


#### Monsters

	geroerd monster
	ongeroerd monster

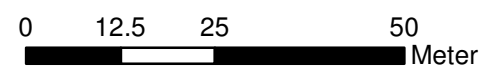
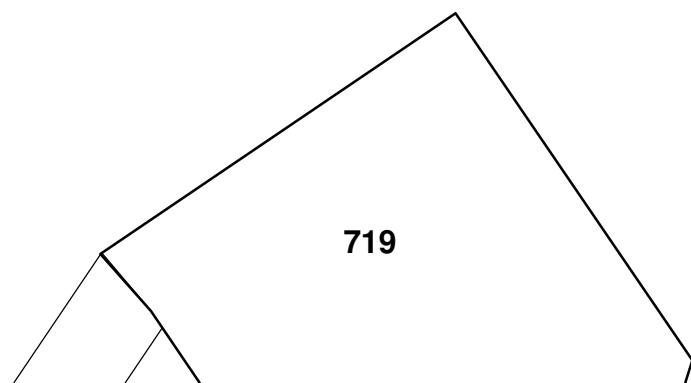
#### Overig

	gemiddeld hoogste grondwaterstand
	grondwaterstand
	gemiddeld laagste grondwaterstand
	slib
	verharding / kern / asfalt
	puin



**Verklaring**

- Werkterrein + bouwweg
- Bouwput
- Masten
- Locatie handsondering met boring bouwwegen
- Locatie boring bouwwegen
- Locatie boring tot 0,50 m-mv
- Locatie boring tot 1,20 m-mv
- Locatie boring tot 4,00 m-mv
- Locatie boring + peilbuis
- Locatie slibmonster (Locatie)
- Locatie slibmonster (Bouwweg)



Locatie VKA versie 2.5  
Bouwweg VKA versie 2.5.1

TITEL		BOORPUNTEN KAART MAST :		718	
		Noord - West 380 kV			
STATUS	GETEKEND DOOR	AFD.	PAR.	OPDRACHTGEVER	
	T. Cornea			TenneT	
	GECONTROLEERD DOOR	AFD.	PAR.	OMSCHRIJVING WIJZIGING	GETEKEND BIJ
	E. Aldershof				ARCADIS
	VOOR AKKOORD	AFD.	PAR.	SCHAAL	DATUM 1e UITGAVE
	M. van Driel			1:1000	03.04.2014
				DATUM WIJZIGING	
VAKGEBIED	TEK. SOORT	PROJECT NR.	FORMAT	NUMMER	WLIZ NR.
			A3	Mast nr. 718	1

## **2 Cultuurtechnisch onderzoek**



### 3 Geohydrologisch onderzoek

#### Verantwoording

Titel: Geohydrologisch onderzoek: project: Noord – West 380 kV  
Deelgebied: 1  
mastnummer: 718

Projectnummer: B.02032.000377.001

Referentienummer: T206878

Revisie: 1.0

Datum: 18 december 2014

Auteur(s): M.J.H. Rakhorst en M.M. Houdé

Gecontroleerd door: J.B. Helder

Paraaf gecontroleerd:



Goedgekeurd door: J. Assink



Paraaf goedgekeurd:

Contact: [TenneT380kVnw@arcadis.nl](mailto:TenneT380kVnw@arcadis.nl)

In het geohydrologisch onderzoek worden twee fases onderscheiden namelijk:

- Fase 1: Beknopte analyse van effecten
- Fase 2: Uitgebreide analyse van effecten indien onderlinge beïnvloeding daar aanleiding toe geeft

Fase 1 is in dit geohydrologisch rapport in paragraaf 3.1 t/m 3.4 uitgewerkt. Indien van toepassing is fase 2 in paragraaf 3.5 en 3.6 uitgewerkt.

#### INHOUDSOPGAVE

3.1. Inleiding

3.2. Veld- en laboratoriumwerkzaamheden

3.3. Algemene beschrijving tracé

3.4. Bemaling

3.5. Effecten grondwater (Fase 2: indien de effecten daar aanleiding toe geven)

3.6. Uitvoeringstechnische aspecten (Fase 2: indien de effecten daar aanleiding toe geven)

3.7 Bijlagen H3

Bijlage 3-1: Locatie inclusief onderzoekspunten

Bijlage 3-2: Overzicht veldgegevens en analyseresultaten

Bijlage 3-3: Tekening: waterinformatiekaart

### 3.1 *Inleiding*

Doel van het geohydrologisch onderzoek is om inzicht te geven in de geohydrologische situatie op de onderhavige mastlocatie 718. Dit voor de onderbouwing van de vergunningaanvraag in het kader van de Waterwet en het op te stellen werkplan door de aannemer.

Op basis van de geohydrologische situatie is het te verwachten waterbezwaar en de grondwater- en/of stijghoogteverlaging in de omgeving tijdens de bemaling berekend. Met deze gegevens kan de vergunning in het kader van de Waterwet aangevraagd worden.

Indien de mate waarin effecten optreden niet om nadere kwantificering vragen, wordt enkel fase 1 in deze rapportage uitgewerkt. Indien de mate waarin effecten optreden wel om nadere kwantificering vragen, is ook fase 2 uitgewerkt. Er wordt bij het bepalen van de effecten rekening gehouden met de mogelijke invloed van bemaling van naastgelegen masten op de verlaging. Voor een mastlocatie zijn de twee naastliggende mastlocaties maatgevend voor de verlaging en de effecten.

Dit geohydrologisch onderzoek vormt daarnaast een bron van gegevens en basis voor het door de aannemer op te stellen werkplan en uitvoeringsplan van de bemaling (bemalingsplan).

Daarnaast is aandacht besteed aan de kwalitatieve aspecten, vanuit de voorgenomen lozing van bemalingswater op oppervlaktewater.

### 3.2 *Veld- en laboratoriumwerkzaamheden*

#### 3.2.1 *Veldwerkzaamheden*

Ten behoeve van het geohydrologisch onderzoek zijn ter plaatse van de toekomstige bouwput de volgende veldwerkzaamheden uitgevoerd:

- 4 sonderingen tot 40 m -mv (of maximale reactiekracht van 16 ton);
- Twee boringen tot ten minste 4,0 m -mv;
- Het plaatsen van ten minste één peilbuis ter bepaling van de freatische grondwaterstand in de deklaag;
- De stijghoogte is bij plaatsing van de peilbuis bepaald. Na een wachttijd van tenminste 1 week is een tweede meting uitgevoerd;
- Het nemen van een monster van het oppervlaktewater. Niet ter plaatse van iedere mastlocatie is een monster genomen, maar wel van elk ontvangend oppervlaktewater (zie bijlage 3-3 voor de locatie van monsternamen).

De data waarop deze veldwerkzaamheden hebben plaatsgevonden, zijn weergegeven bij de resultaten van de veldwerkzaamheden zoals weergegeven in bijlage 3-2 en 3-3.

#### 3.2.2 *Laboratoriumwerkzaamheden*

Het grondwater in de peilbuizen en het oppervlaktewater is bemonsterd en geanalyseerd op het standaardlozingspakket (Arseen (As), Chloride (Cl), Zuurstof (O<sub>2</sub>), Ammonium (NH<sub>4</sub>), Stikstof (N-Kjeldahl), Fe<sup>2+</sup>, Fe-totaal, BZV (biologisch zuurstofverbruik), CZV (chemisch zuurstofverbruik), Sulfaat (totaal), Fosfaat (totaal), zuurgraad (pH), geleidingsvermogen (EGV), droogrest onopgeloste bestanddelen (zs)).

De resultaten van de veld- en laboratoriumwerkzaamheden zijn opgenomen in bijlage 3-2. De resultaten zijn tevens beknopt weergegeven in de als bijlage 3-3 opgenomen tekening.

### 3.3 *Algemene beschrijving tracé*

#### 3.3.1 *Maaiveld*

De hoogtemetingen gedaan tijdens de veldwerkzaamheden zijn in tabel 3.13 in bijlage 3-2 opgenomen. Hieruit leiden wij een gemiddelde maaiveldhoogte ter plaatse van de locatie af van 0,13 m NAP.

### 3.3.2 Bodemopbouw

In onderstaande paragrafen is de ondiepe bodemopbouw en geohydrologische opbouw beschreven.

#### 3.3.2.1 Ondiepe bodemopbouw

Op basis van boringen uitgevoerd tijdens de veldwerkzaamheden bestaat de deklaag vanaf maaiveld (0,13 NAP m) tot maximale boordiepte uit klei.

#### 3.3.2.2 Geohydrologische opbouw

De regionale bodemopbouw is weergegeven in onderstaande tabel 3.1. De gegevens uit deze tabel zijn ontleend aan [www.DINOloket.nl](http://www.DINOloket.nl) aangevuld met de lokale locatiespecifieke gegevens zoals naar voren komt uit de sonderingen uitgevoerd in het kader van het geotechnische onderzoek (zie hoofdstuk 4) en de handboringen voor het cultuurtechnisch onderzoek (zie hoofdstuk 2). In onderstaande tabel zijn ook de geohydrologische formaties en de op basis van DINOloket en ervaring geïnterpreteerde parameters weergegeven (weerstanden en doorlatendheden).

Daarnaast is bij de handboringen per laag de waterdoorlatendheid (k-waarde) geschat voor het berekenen van de uit te voeren bemalingen (zie bijlage 1-1).

**Tabel 3.1: Geohydrologische opbouw**

Globale diepte (m NAP)	Samenstelling	Geohydrologische eenheid	Formatie	Doorlatendheid/weerstand
0,13 tot -10,6	klei	deklaag	Naaldwijk	500 dagen
-10,6 tot -23	zand	watervoerende laag	Eem	20 m/d
-23 tot -40	klei	slechtdoorlatende laag	Peelo	350 dagen

### 3.3.3 Watersysteem

In onderstaande paragrafen zijn de gegevens van het oppervlaktewater en grondwater beschreven.

#### 3.3.3.1 Oppervlaktewaterpeilen

Het peil van het oppervlaktewater bedraagt circa -1,52 m NAP. Dit is gebaseerd op het AHN2 (Algemeen Hoogtebestand Nederland 2) en de veldmetingen van het slootprofiel.

#### 3.3.3.2 Freatisch grondwater

De Gemiddeld Hoogste Grondwaterstand (GHG) en Gemiddeld Laagste Grondwaterstand (GLG) geven de grondwaterstandsfluctuatiezone aan. Deze kunnen in het veld terug te vinden zijn als hydromorfe profielkenmerken. Op basis van de hydromorfe profielkenmerken in boringen op de locatie is een gemiddelde GHG af te leiden van 0,78 m –mv en de GLG op 1,75 m -mv. Bij een maaiveldniveau van 0,13 m NAP komt dit overeen met een GHG van -0,65 m NAP en een GLG van -1,62 m NAP.

De in peilbuis 71801-1 met filterdiepte 1,85 tot 2,85 m -mv tijdens de veldwerkzaamheden opgenomen freatische stijghoogte is weergegeven in onderstaande tabel. De waarden ten opzichte van maaiveld zijn met de maaiveldhoogte van 0,16 m NAP bij de peilbuis (in het rapport afgerond op twee decimalen) vertaald naar een waarde ten opzichte van NAP.

**Tabel 3.2: Ondiepe stijghoogte peilbuis 71801-1**

Datum	Stijghoogte [m -mv]	Stijghoogte [m NAP]
3/12/2013	1,25	-1,09
3/21/2013	1,30	-1,14

#### Stijghoogten diepe grondwater

Op deze locatie is geen diepe peilbuis geplaatst en is in DINOloket in de directe omgeving geen representatief stijghoogteverloop beschikbaar voor de stijghoogte in de te bronneren bodemlaag.

In het DINOloket zijn geen hogere representatieve stijghoogtes gevonden die hoger zijn dan de gemeten grondwaterstanden. Dit komt overeen met de gemiddelde stijghoogte in het watervoerend pakket bepaald door Deltares (figuur 10.D uit Noord-West 380 kV-verbinding, watervergunningen, Deltares 2012).

### 3.3.3.3 Grond- en oppervlaktewaterkwaliteit

Het waterbeheer voor zowel de kwaliteit van grond- als oppervlaktewater valt onder verantwoordelijkheid van Waterschap Noorderzijlvest. Of gehalten in het grondwater te hoog zijn en maatregelen nodig zijn voordat geloosd kan worden, dient in overleg met het waterschap te worden afgestemd.

De effecten op de waterkwaliteit kenmerken zich in het algemeen door verzilting, vermisting, zuurstofhuishouding, giftigheid, verkleuring, vertroebeling en bodemvorming. De parameters die hier invloed op hebben, zijn bepaald door een bemonstering en analyse van het grondwater in de peilbuizen en oppervlaktewater. De resultaten hiervan staan in tabel 3.4 weergegeven. Van het diepe grondwater zijn geen kwaliteitsgegevens beschikbaar.

Voor het lozen van grondwater is het Besluit lozing buiten inrichting van toepassing (16 maart 2011, artikel 3.2). Lozing in oppervlaktewater is toegestaan indien het gehalte onopgeloste stoffen ten hoogste 50 mg/l bedraagt en als gevolg van de lozing geen visuele verontreiniging optreedt. Dit laatste hangt over het algemeen samen met de aanwezigheid van ijzer en het zuurstofgehalte.

Ter plaatse van de lozingspunten zijn het oppervlaktewater en de waterbodem geanalyseerd. Dit is gedaan om de kwaliteit van het oppervlaktewater inzichtelijk te maken en de mate van visuele verontreiniging als gevolg van opwerveling van de waterbodem te kunnen inschatten.

In tabel 3.4 is tevens de norm voor onopgeloste bestanddelen in oppervlaktewater opgenomen. De tabel is aangevuld met indicatieve lozingsnormen voor de parameters die vanuit de zorgplicht relevant zijn voor de waterkwaliteit. Deze normen zijn echter indicatief en gebaseerd op Commissie Integraal Waterbeheer (Kleine en kortdurende lozingen Wvo, juni 2001).

**Tabel 3.4: Indicatieve lozingsnorm**

Parameter	Eenheid	Meetwaarde grondwater ondiep (71801-1)	Meetwaarde grondwater diep	Meetwaarde oppervlaktewater (71801ow-1-1)	Indicatieve norm
Filterdiepte	m -mv	1,85 tot 2,85	n.b.*	n.v.t.	n.v.t.
Droogrest onopgeloste bestanddelen	mg/l	21	n.b.*	12	< 50
Zuurstof [O]	mg O <sub>2</sub> /l	3,7	n.b.*	15,5	> 5.0
Ijzer [Fe]	mg/l	< 0,05	n.b.*	0,4	< 5.0
Ammonium (als N)	mg N/l	0,34	n.b.*	0,2	< 20
Arseen [As]	µg/l	1,5	n.b.*	4,3	< 30
Chloride	mg/l	23	n.b.*	89	< 200
Fosfor [P]	mg/l	0,079	n.b.*	0,240	< 1,0
Stikstof (N; volgens Kjeldahl)	mg/l	< 1,0	n.b.*	< 1,0	< 20
Sulfaat (opgelost, als S)	mg S/L	13	n.b.*	15,0	< 100

\*n.b. = niet beschikbaar

De gehalten, waargenomen in peilbuis 71801-1 met filterdiepte 1,85 tot 2,85 m -mv rond de diepte van de grondwateronttrekking, zijn representatief voor de lozing van de grondwateronttrekking.

Uit bovenstaande tabel kan geconstateerd worden dat bij de lozing van het grondwater de volgende indicatieve lozingsnormen overschreden worden: zuurstof.

De indicatieve lozingsnorm voor zuurstof wordt overschreden en de concentratie in het ontvangende oppervlaktewater is hoger dan die in het te lozen water. De verwachting is dat er door de lozing een verslechtering in waterkwaliteit in het ontvangende oppervlaktewater optreedt.

Maatregelen die genomen kunnen worden om de concentratie van deze stoffen te verlagen (of verhogen bij zuurstof) zijn de volgende:

Verhogen van de concentratie zuurstof kan door middel van beluchten.

### 3.4 Bemaling

#### 3.4.1 Aanlegmethode bi-pole mast

De afmeting van de bouwput bedraagt 20 x 40 m. De benodigde ontgravingsdiepte bedraagt 3,0 m –mv. Voor de aanleg van de mastvoet wordt met een maximale aanlegperiode en bemalingsduur van 4 weken gerekend.

#### 3.4.2 Berekening

Bij de berekening van het waterbezwaar is rekening gehouden met de volgende uitgangs- en aandachtspunten.

##### 3.4.2.1 Uitgangspunten

- De berekeningen zijn uitgevoerd ten opzichte van de stijghoogte in het watervoerend pakket om geen onderschatting te maken van het waterbezwaar (worstcase-scenario);
- Bij de bemaling is uitgegaan van een ontwateringsdiepte van 0,5 m beneden de putbodem;
- De onttrekkingshoeveelheden en bijbehorende verlagingen zijn berekend uitgaande van een instationair onttrekkingsdebiet. Bij een gespannen pakket is uitgegaan van een stationair onttrekkingsdebiet aangezien binnen de aangehouden bemalingsduur het maximale invloedgebiedsgebied wordt bereikt;
- Voor analytische berekeningsmethoden is een oneindig uitgestrekt homogeen pakket verondersteld. Bij een gespannen pakket is uitgegaan van een stationair onttrekkingsdebiet aangezien binnen de aangehouden bemalingsduur het maximale invloedgebiedsgebied wordt bereikt;
- In de onttrekkingshoeveelheden is geen rekening gehouden met een eventuele toename in debiet als gevolg van de nabije ligging van oppervlaktewater;
- In de berekeningen wordt rekening gehouden met de effectieve dikte van de watervoerende laag (onvolkomenheid van filters volgens Forcheimer);
- De lozing van het onttrokken grondwater kan plaatsvinden op nabij gelegen oppervlaktewater, waar ook het monster uit oppervlaktewater is genomen (zie bijlage 3-3);
- Per mastlocatie wordt met een maximale bemalingsduur van 4 weken gerekend.

##### 3.4.2.2 Debiet en waterbezwaar

Bij de bemalingen kan sprake zijn van een freatische, een deels semi-gespannen en deels gespannen situatie van het grondwater. De formule van Theis kan worden gebruikt bij instationaire bemaling voor deze drie situaties. Omdat deze allemaal voorkomen op dit tracé is de formule van Theis toepasbaar. Hiervoor dient wel de parameter meewerkend porievolume of specifieke berging per situatie aangepast te worden. Op de delen van het tracé waar een gespannen situatie van het grondwater aanwezig is, passen wij de formule van De Glee toe.

#### *Theis*

Voor de berekening van debieten en verlaging van de stijghoogte in freatische, een deels semi-gespannen situatie van het grondwater is gebruik gemaakt van een afgeleide van de formule van Theis (1935).

$$Q_{Theis} = \frac{s_r \cdot 4 \cdot \pi \cdot kD}{W(u)}$$

met  $S_r$  = gewenste verlaging ter hoogte van de bouwput (m)  
 $kD$  = transmissiviteit ( $m^2/d$ )  
 $W(u)$  = Theis Well functie (-)

Waarin  $u$  :

$$u = \frac{r^2 S}{4.kD.t} \quad (-)$$

met  $r$  = straal bouwput (m)  
 $S$  = bergingscoëfficiënt (-)  
 $t$  = tijd (d)

$W(u)$  : Theis well functie, die benaderd kan worden door:

$$W(u) = -0,5772 - \ln u + u - \frac{u^2}{2.2!} + \frac{u^2}{3.3!} - \frac{u^2}{4.4!} + \dots$$

#### *De Glee*

Op de delen van het tracé waar een gespannen situatie van het grondwater aanwezig is, passen wij de formule van De Glee toe.

#### *Spanningsbemaling*

De formule van De Glee kan worden gebruikt voor stationaire berekeningen in semi-gespannen aquifers. In dat geval is sprake van nalevering vanuit de aquitard of bovenliggende aquifer. De volgende randvoorwaarden:

- Aquifer is semi-gespannen;
- Aquifer en aquitard zijn oneindig uitgestrekte pakketten;
- Homogeen, isotroop en uniforme dikte van de aquifer;
- Uitgangssituatie: horizontale grondwaterspiegel;
- Constante onttrekkingshoeveelheid en stroming naar de put is stationair;
- Volkomen bron;
- Verticale stroming in aquitard;
- Verwaarloosbare verlaging in boven- (en onder-)gelegen aquifer;
- $\lambda > 3D$ .

Maatgevend voor de mate van nalevering van grondwater uit een boven- (en onder)liggend pakket is de weerstand van de aquitard (deklaag) en de hoeveelheid te onttrekken water.

Formule van De Glee:

$$Q_{DeGlee} = \frac{(s.2.\pi.kD)}{K_0(r/\lambda)}$$

met  $s$  = gewenste verlaging ter hoogte van de bouwput  
 $K_0(r/\lambda)$  = Besselfunctie  
 $r$  = straal van de bouwput  
 $\lambda$  = spreidingslengte =  $\sqrt{k * D * c}$   
 $k$  = doorlatendheid  
 $D$  = dikte aquifer  
 $c$  = weerstand aquitard

#### 3.4.2.3 Opbarstgevaar

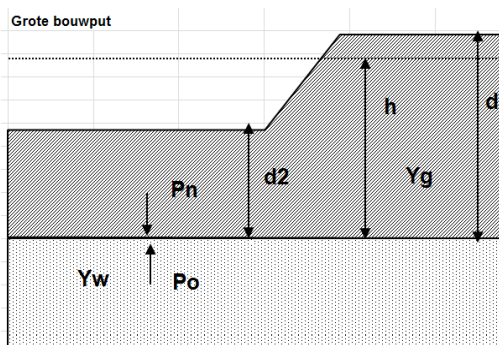
Indien zich onder de bouwputbodembodem een slecht doorlatende laag bevindt, bestaat er een risico dat de bouwputbodembodem, als gevolg van de waterdruk aan de onderzijde van deze laag, zal opbarsten. Het

gevaar voor opbarsten wordt bepaald door de verhouding tussen de opwaartse en neerwaartse krachten, in formule:

$$V_f = P_n / P_o = d_2 * Y_g / h * Y_w$$

Waarin:

- $V_f$  veiligheidsfactor, verhouding tussen neer- en opwaartse druk (1,2);  
 $P_n$  neerwaartse druk door bovenliggende grondlagen (kN/m<sup>2</sup>);  
 $P_o$  opwaartse druk (waterspanning) (kN/m<sup>2</sup>);  
 $d_2$  dikte van de slecht doorlatende grondlagen onder de bouwputbodembodem (m);  
 $Y_g$  gemiddeld volumegewicht van de grond inclusief poriewater (kN/m<sup>2</sup>);  
 $Y_w$  gemiddeld volumegewicht van poriewater (kN/m<sup>2</sup>);  
 $h$  stijghoogte van het grondwater in de onderliggende watervoerende laag t.o.v. de onderzijde van de slecht doorlatende laag.



**Tabel 3.5: Uitgangspunten en uitkomsten van de opbarstberekening.**

mast	uitgangspunten			Yw	aandeel bodem			Yg	evenwichtsberekening			
	d2 [m]	d [m]	h [m]		veen [10]	klei [14]	zand [18]		Pn [kN]	Po [kN]	Yf <1,2	verlaging stijghoogte [m]
718	7,7	10,7	10,0	9,8	0,0	0,9	0,1	14,4	110,9	97,5	Ja	0,5

Voor de opbarstberekening is gebruik gemaakt van de hoogste waarde van de gemeten grondwaterstanden (freatisch) en stijghoogtes (watervoerend pakket).

Uit bovenstaande tabel volgt of er een veiligheidsfactor ( $Y_f$ ) is, die al dan niet groter is dan 1,2. Aangezien hier "Ja" aangegeven is, is een verlaging van de stijghoogte door spanningsbemaling van 0,5 meter benodigd om opbarsting van de bouwput te voorkomen.

#### 3.4.2.4 Bandbreedteanalyse

Voor de bandbreedteanalyse is een tweetal parameters die we beschouwen:

- Bodemopbouw;
- Stijghoogten.

De gegevens van het te bemalen werk zoals bemalingsduur en afmetingen nemen wij niet mee omdat deze als uitgangspunt gezien moeten worden.

Het onttrekkingsdebiet en waterbezwaar worden voornamelijk bepaald door de doorlatendheid van de aanwezige zandlaag onder de deklaag. Op basis van de boorbeschrijvingen en ervaring hebben we een  $kD$  waarde van 240,0 m<sup>2</sup>/dag en een dikte van 12,00 m aangehouden. De doorlatendheid zou kunnen variëren tussen 5,0 m/dag en 20,0 m/dag. Bij de berekening van het debiet en waterbezwaar wordt rekening gehouden met deze spreiding.

Uitgangspunt is het worst-case scenario, daarom zijn het uiteindelijke debiet en waterbezwaar met de maximale doorlatendheid opgenomen in het rapport.

### 3.4.2.5 Debiet en waterbezwaar

#### *Deklaag*

Voor de bemaling van de deklaag met een verlaging ten opzichte van de GHG van 2,7 m is het totaal benodigd debiet berekend op 16,6 m<sup>3</sup>/uur. Bij een verlaging ten opzichte van de GLG van 1,8 is het totaal benodigde debiet berekend op 9,2 m<sup>3</sup>/uur.

#### *Spanningsbemaling*

Voor de spanningsbemaling van de watervoerende laag met een verlaging ten opzichte van de maximaal gemeten stijghoogte is voor een verlaging van 0,5 m het totaal benodigd debiet berekend op 17,4 m<sup>3</sup>/uur.

Het totale debiet van de bemaling bedraagt bij GHG 34 m<sup>3</sup>/uur en bij GLG 9 m<sup>3</sup>/uur.

#### *Waterbezwaar*

De bemalingsduur bedraagt vier weken. Het totaal verwachte waterbezwaar in de bemalingsperiode van 4 weken bedraagt circa 22.813 m<sup>3</sup> bij GHG en 6.210 m<sup>3</sup> bij GLG.

Het waterbezwaar overschrijdt de vergunningsplichtige hoeveelheid niet.

Een aantal zaken kan leiden tot een hoger waterbezwaar dan hier berekend is. Er kan neerslag vallen. Daarnaast moet rekening gehouden worden met het leegpompen van de bouwkuip en mogelijk leegpompen van nabijgelegen oppervlaktewater. Ook kunnen mogelijke onvoorziene situaties tot extra waterbezwaar leiden. Deze zijn niet meegenomen in de berekening van het waterbezwaar.

### 3.4.3 Bemalingswijze

Bij de bemalingswijze dient rekening gehouden te worden met de heterogeniteit in bodemopbouw. Het goed ontwateren van de verschillende lagen in de bodem kan door het toepassen van verticale onttrekkingfilters met lange perforatie en, al dan niet haalbuizen.

### 3.4.4 Verlaging grondwaterstand en invloedsgebied

#### 3.4.4.1 Invloedsgebied freatisch pakket

In afbeelding 3.1 is de ligging van de mastlocatie en het maximale invloedsgebied weergegeven op een topografische ondergrond.

Het maximale invloedsgebied in de deklaag bedraagt 80 m, onder de slecht doorlatende laag in de watervoerende laag 180 m. Dit maximale invloedsgebied is weergegeven op kaart om een eventuele afweging te maken over het al dan niet acceptabel zijn van deze effecten.

#### 3.4.4.2 Invloedsgebied watervoerend pakket

**Tabel 3.6: Invloedsgebieden bij GHG**

	afstand [m]	
	freatisch pakket	watervoerend pakket
0,05 m	80	180
0,10 m	70	125
0,20 m	60	75
0,5 m	50	25
1,0 m	40	5

Het invloedsgebied overlapt met dat van de naastgelegen masten. De verlaging in het overlappende gebied is de som van de afzonderlijke verlagingen. Voor deze mastlocatie leidt dat niet tot extra risico of toename in waterbezwaar.

### 3.4.5 Beknopte analyse mogelijke effecten

Binnen het maximale invloedsgebied zijn aanwezig: landbouw met watergangen (zie afbeelding 3.1).



#### Droogteschade voor landbouw

Als gevolg van de verlaging grondwaterstand is niet uit te sluiten dat droogteschade optreedt aan de vegetatie van landbouwgebieden. Daarom moet voorafgaand aan de werkzaamheden worden afgestemd met de beheerder en eigenaar.

#### Grondwateronttrekkingen

Grondwateronttrekkingen van derden zijn op basis van het landelijk grondwaterregister en gegevens van de provincie niet aanwezig. Er is geen informatie beschikbaar over onttrekkingen die niet bij de provincie zijn geregistreerd.

#### Grondwaterbeschermingsgebieden

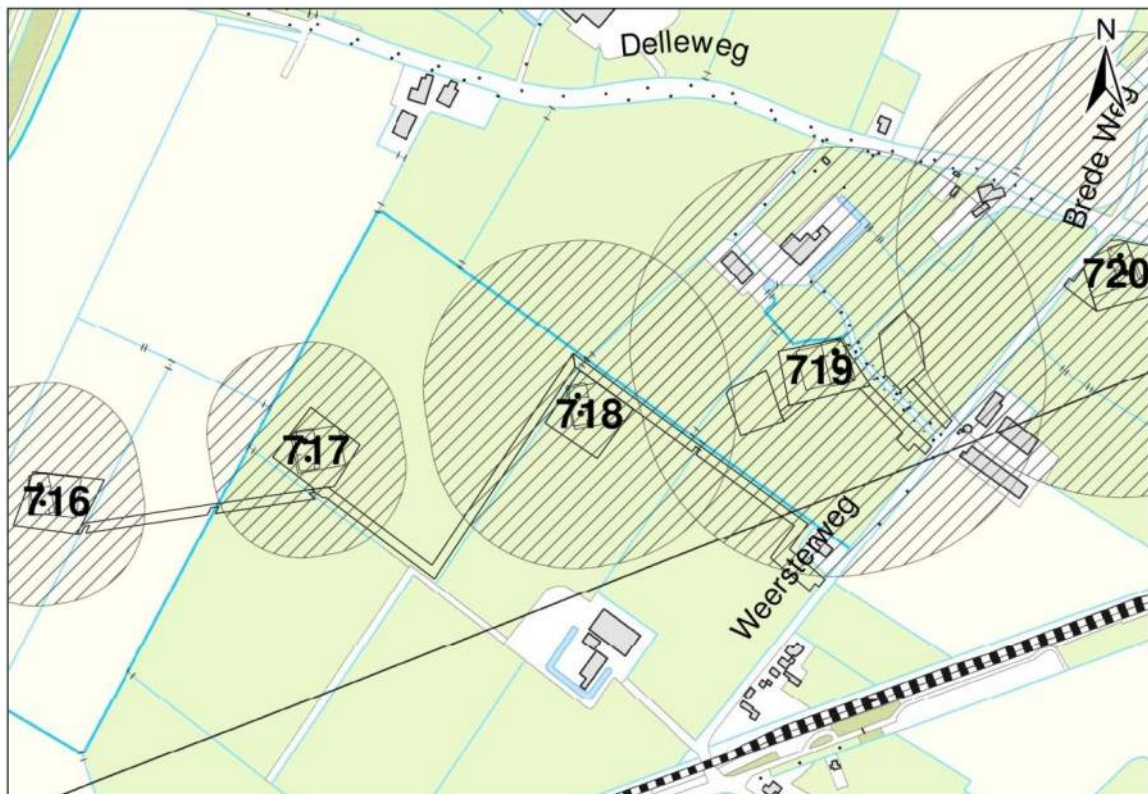
De locatie is niet gelegen in een waterwingebied of boringsvrije zone en dus ook niet binnen een grondwaterbeschermingsgebied.

Mogelijke maatregelen om het invloedsgebied te verkleinen zijn:

- Verhogen van de mastvoet;
- Toepassen van retourbemaling, in het geval van spanningsbemaling;
- Toepassen van onttrekkingsbeperkende maatregelen zoals waterdichte (beton)vloeren of biologische afbreekbare waterremmende injectievloeistof;
- Verkorten van de bemalingsduur.

De locatie is niet gelegen in een waterwingebied of boringsvrije zone.

**Afbeelding 3.1: Ligging mastlocatie en invloedsgebied op topografische ondergrond** (Bron: top10NL-Kadaster)



### 3.5 *Effecten grondwater*

Op basis van de aanwezige bodemopbouw is het berekende invloedsgebied op locatie 718 representatief voor de nabij gelegen mastlocaties. Aanleiding voor een uitgebreide analyse van effecten is daarom niet aanwezig. De thema's in onderstaande paragrafen 3.5 en 3.6 worden daarom niet verder uitgewerkt.

- 3.5.1 Zettingen
- 3.5.2 Droogteschade landbouw
- 3.5.3 Droogteschade natuur
- 3.5.4 Verontreinigingen
- 3.5.5 Archeologie
- 3.5.6 Grondwateronttrekkingen derden

### 3.6 *Uitvoeringstechnische aspecten*

- 3.6.1 Technische principes bemaling
- 3.6.2 Voorschriften, vergunningen en heffingen
- 3.6.3 Monitoring

### 3.7 *Samenvatting*

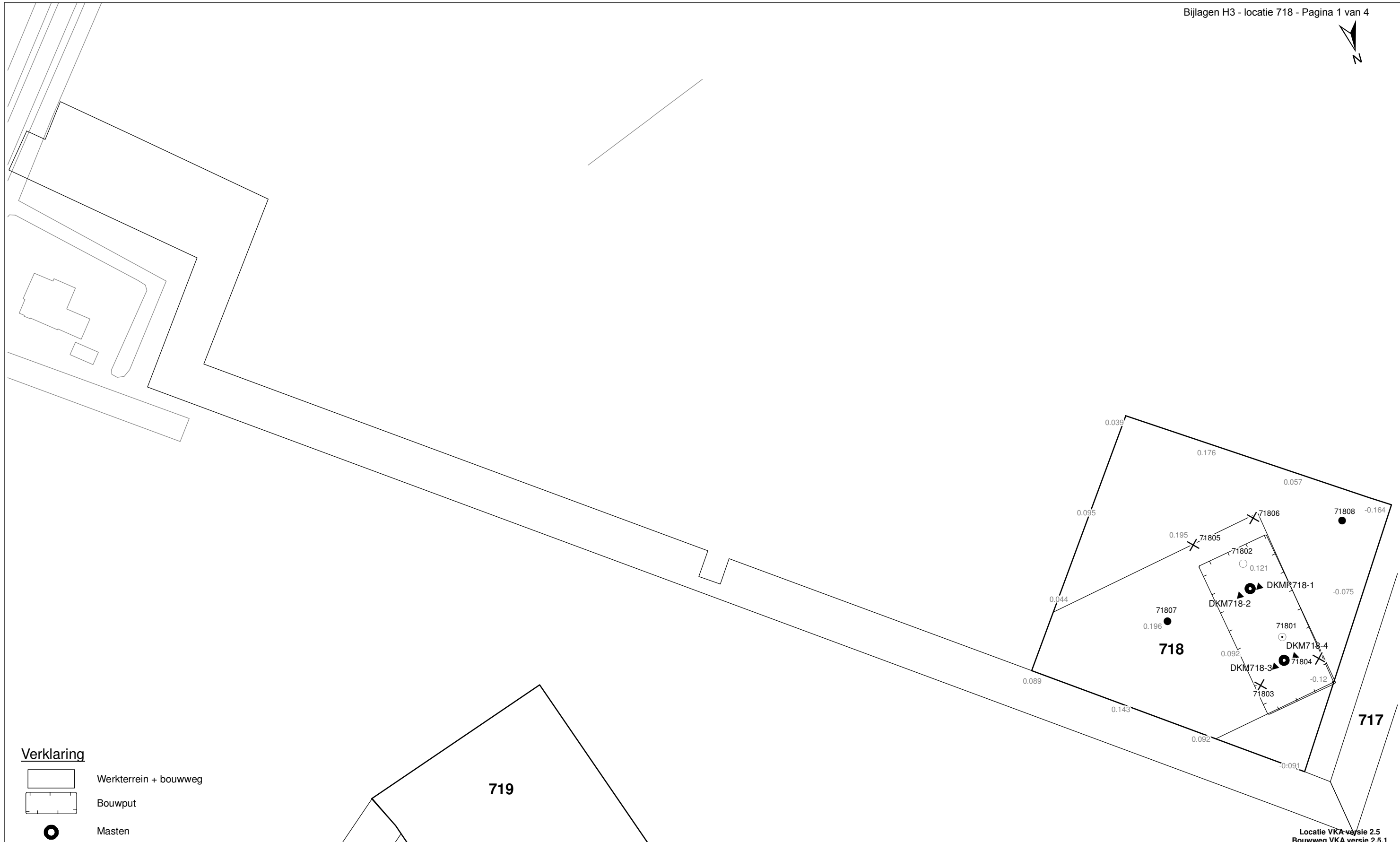
In onderstaande tabel 3.7 is een samenvatting weergegeven van het verwachte waterbezwaar, de geadviseerde bemalingswijze en aandachtpunten.

**Tabel 3.7: Samenvatting bemaling**

thema	resultaat
lozing	Aandachtspunt: zuurstof
spanningsbemaling noodzakelijk	Ja
debiet freatisch pakket	16,6 m <sup>3</sup> /uur
debiet watervoerend pakket/spanningsbemaling	17,4 m <sup>3</sup> /uur voor GHG
debiet totaal	34 m <sup>3</sup> /uur voor GHG
bemalingsduur	4 weken
totaal waterbezwaar	22.813 m <sup>3</sup>
Invloedgebied deklaag	80 m
Invloedgebied watervoerend pakket	180 m
Bemalingswijze	verticale bemaling van deklaag en watervoerende laag
Potentieel effect	Verdroging landbouw


### 3.8 *Bijlagen H3*

- Bijlage 3-1: Locatie inclusief onderzoekspunten
- Bijlage 3-2: Overzicht veldgegevens en analyseresultaten
- Bijlage 3-3: Tekening: waterinformatiekaart



**Verklaring**

- Werkterrein + bouwweg
- Bouwput
- Masten
- Locatie sondering incl. nummer
- Locatie boring tot 0,50 m-mv
- Locatie boring tot 1,20 m-mv
- Locatie boring tot 4,00 m-mv
- Locatie boring + peilbuis



TITEL		GEOHYDROLOGIE KAART MAST : <b>718</b>		Noord - West 380 kV	
STATUS	GETEKEND DOOR	AFD.	PAR.	OPDRACHTGEVER	TenneT
	T. Cornea			OMSCHRIJVING WIJZIGING	GETEKEND BIJ
	E. Aldershof				ARCADIS
	VOOR AKKOORD	AFD.	PAR.	SCHAAL	DATUM 1 <sup>ste</sup> UITGAVE
	M. van Driel			1:1000	03.04.2014
				DATUM WIJZIGING	
VAKGEBIED	TEK. SOORT	PROJECT NR.	FORMAT	NUMMER	WLIZ. NR.
			A3	<b>Mast nr. 718</b>	1

Locatie VKA versie 2.5  
Bouwweg VKA versie 2.5.1

**Bijlage 3-2 overzicht veldgegevens mast 718**  
**(Van het diepe grondwater zijn geen kwaliteitsgegevens beschikbaar)**

**Tabel 3.7: Veldmetingen peilbuis 71801-1-2**

Parameter	Meetwaarde	Eenheid
Datum monstername	3/21/2013	
Filterdiepte	1,85 tot 2,85	m -mv
Zuurgraad	7,6	
Geleidbaarheid stabiel	1060	µS/cm
Grondwaterstand	1,30	cm -mv
Temperatuur	7	°C

**Tabel 3.8: Analyse grondwater peilbuis 71801-1-2**

Parameter	Meetwaarde	Eenheid
Filterdiepte	1,85 tot 2,85	m -mv
Ammonium	0,44	mg/l
Ammonium (als N)	0,34	mg N/l
Arseen [As]	1,5	µg/l
BZV-5	< 1,0	mg O2/l
Chloride	23	mg/l
CZV	9,8	mg/l
Droogrest onopgeloste bestanddelen	21	mg/l
Fosfaat (als P2O5)	0,18	mg P2O5/l
Fosfaat (als PO4)	0,24	mg PO4/l
Fosfor [P]	0,079	mg/l
IJzer [Fe]	< 0,05	mg/l
Stikstof (N; vlgs Kjeldahl)	< 1,0	mg/l
Sulfaat (als SO4)	39	mg SO4/l
Sulfaat (opgelost, als S)	13	mg S/L
Zuurstof [O]	3,7	mg O2/l

**Tabel 3.11: Veldmetingen oppervlaktewater 71801ow-1**

Parameter	Meetwaarde	Eenheid
Zuurgraad	83	
Geleidbaarheid stabiel	1160	µS/cm
Temperatuur	5,7	°C

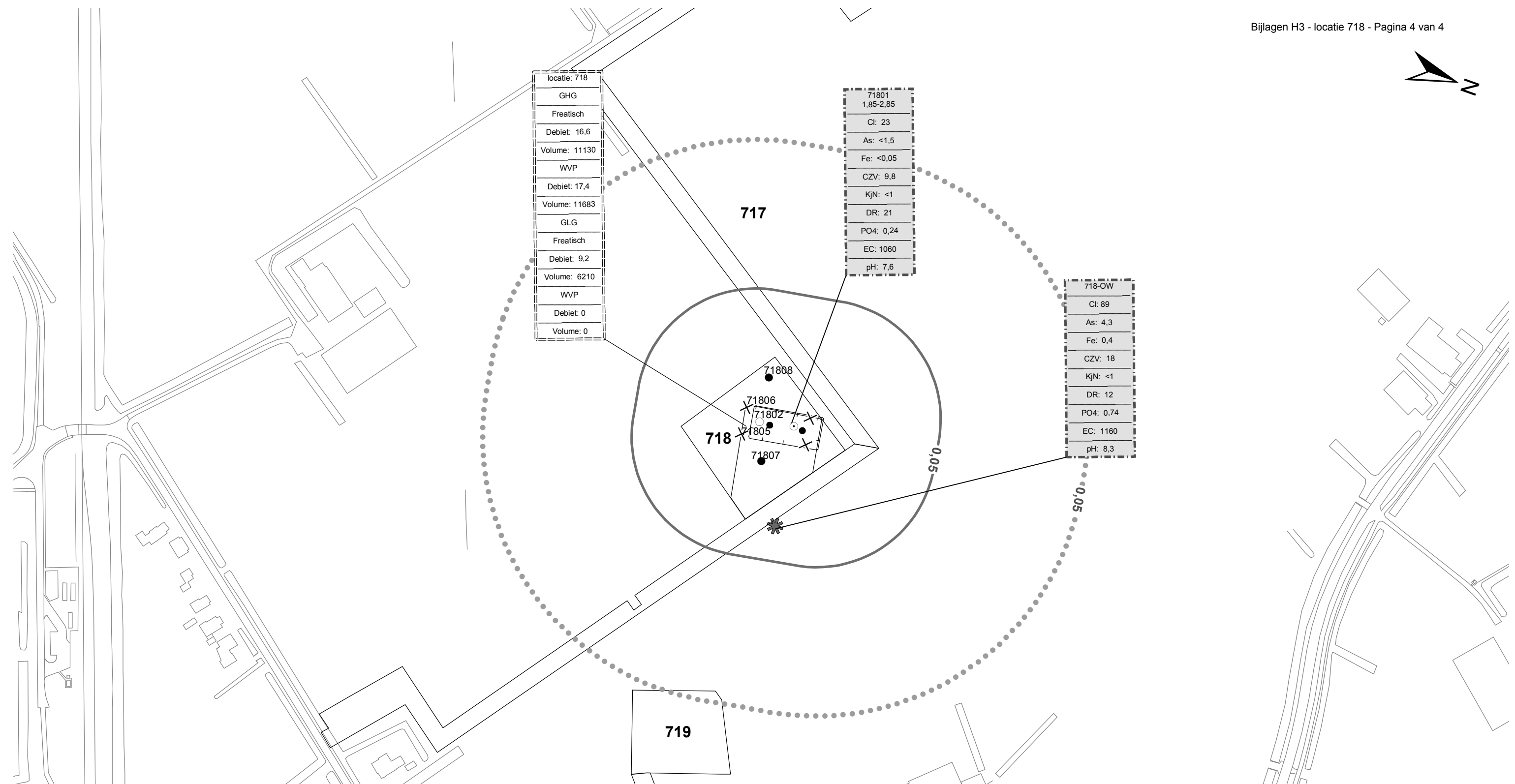
**Tabel 3.12: Analyse oppervlaktewater 71801ow-1**

Parameter	Meetwaarde	Eenheid
Datum monstername	3/21/2013	
Ammonium	0,3	mg/l
Ammonium (als N)	0,2	mg N/l
Arseen [As]	4,3	µg/l
BZV-5	1,9	mg O2/l
Chloride	89	mg/l
CZV	18	mg/l
Droogrest onopgeloste bestanddelen	12	mg/l
Fosfaat (als P2O5)	0,55	mg P2O5/l
Fosfaat (als PO4)	0,74	mg PO4/l
Fosfor [P]	0,240	mg/l

IJzer [Fe]	0,4	mg/l
Stikstof (N; vlgs Kjeldahl)	< 1,0	mg/l
Sulfaat (als SO <sub>4</sub> )	45	mg SO <sub>4</sub> /l
Sulfaat (opgelost, als S)	15,0	mg S/L
Zuurstof [O]	15,5	mg O <sub>2</sub> /l

**Tabel 3.13: Maaiveldhoogten**

X-coördinaat	Y-coördinaat	Maaiveldniveau in m NAP
241566.893	594402.999	0.055
241355.807	594488.223	0.132
241342.479	594519.572	0.016
241360.192	594522.47	0.193
241367.813	594479.608	0.244
241349.662	594476.811	0.111
241380.552	594498.1	0.198
241325.879	594484.079	0.054
241350.827	594510.887	0.157
241649.951	594283.44	-1.449
241620.888	594305.923	0.285
241499.579	594451.196	-1.522
241530.422	594429.504	0.091
241616.728	594340.25	0.088
241489.49	594458.914	0.087
241456.539	594482.889	0.154
241416.553	594511.918	0.11
241377.314	594540.02	0.104



locatie: 718
GHG
Freatisch
Debiet: 16,6
Volume: 11130
WVP
Debiet: 17,4
Volume: 11683
GLG
Freatisch
Debiet: 9,2
Volume: 6210
WVP
Debiet: 0
Volume: 0

71801
1,85-2,85
Cl: 23
As: <1,5
Fe: <0,05
CZV: 9,8
KjN: <1
DR: 21
PO4: 0,24
EC: 1060
pH: 7,6

718-OW
Cl: 89
As: 4,3
Fe: 0,4
CZV: 18
KjN: <1
DR: 12
PO4: 0,74
EC: 1160
pH: 8,3

**Verklaring**

	Werkterrein + bouwwegen	<b>Verlagingscontouren (GHG)</b>		Verlagings 0,05 m freatisch	<b>Verklaring analysesresultaten:</b> Cl :Chloride (in mg/l) As :Arseen (in µg/l) Fe :IJzer (in mg/l) CZV :Chemisch zuurstof verbruik (in mg O <sub>2</sub> /l) KjN :Stikstof volgens Kjeldahl (in mg/l) DR :Droogrest onopgeloste bestanddelen (in mg/l) PO4 :Fosfaat (mg/l) pH :Zuurgraad EC :Elektrische geleidbaarheid (µS/cm)
	Bouwput		Verlagings 0,05 m WVP		
	Masten	<b>Verlagingscontouren (GLG)</b>		Verlagings 0,05 m freatisch	<b>Eenheden Krusingen en Strekkingen:</b> Debeten (Q) (in m <sup>3</sup> / uur) Volumes (V) (in m <sup>3</sup> )
	Locatie sondering incl. nummer		Verlagings 0,05 m WVP		
	Locatie boring tot 0,50 m-mv	<b>Verklaring labels</b>		Gegevens locatie	Afkortingen SB: Spanningsbemaling
	Locatie boring tot 1.20 m-mv		Gegevens locatie		
	Locatie boring tot 4.00 m-mv				
	Locatie boring + peilbuis				
	Locatie oppervlaktewater monster				

Locatie VKA versie 2.5  
Bouwwegen VKA versie 2.5.1

TITEL					
Waterinformatiekaart mast : 718					
Noord - West 380 kV					
STATUS	GETEKEND DOOR	AFD.	PAR.	OPDRACHTGEVER	
	I. Dinu			TenneT	
	GECONTROLEERD DOOR	AFD.	PAR.	OMSCHRIJVING WUZIGING	GETEKEND BIJ
	E. Aldershof				ARCADIS
	VOOR AKKOORD	AFD.	PAR.	SCHAAL	DATUM 1e UITGAVE
	M. van Driel			1:2500	17.12.2014
				DATUM WUZIGING	
VAKGEBIED	TEK. SOORT	PROJECT NR.	FORMAT	NUMMER	WUZ NR.
			A3	Mast nr. 718	0

## **4 Grondmechanisch onderzoek**

### **Verantwoording**

Titel: Grondmechanisch onderzoek: project: Noord-West 380 kV  
deelgebied 1  
mastnummer 718

Projectnummer: 000.144

Referentienummer: 6012-0102-000.R718

Revisie: 1

Datum: 07-10-2013

Auteur(s): G.Hofstede  
E-mail adres: b.bosman@fugro.nl

Gecontroleerd door: B. Bosman, teamleider sonderingen  
Paraaf gecontroleerd: BB

Goedgekeurd door: W.H.J. van der Velden, projectleider  
Paraaf goedgekeurd: WHV

Contact: B. Bosman, teamleider sonderingen

### **INHOUDSOPGAVE**

- 4.1. Inleiding
  - 4.2. Uitzetten en waterpassen
  - 4.3. Sonderen
  - 4.4. Onderzoeksresultaten
- Bijlagen

#### 4.1. Inleiding

Ten behoeve van het funderingsontwerp en de omgevingsvergunning voor de bouw van de mast zijn er gegevens verzameld van de bodemopbouw. De resultaten zijn in dit hoofdstuk beschreven.

Ter plaatse van de mastlocatie zijn de volgende veldwerkzaamheden uitgevoerd:

- 4 sonderingen met meting van plaatselijke wrijvingsweerstand tot 40 m -mv [of maximale reactiekracht], waarvan 1 sondering met meting van de waterspanning.

#### 4.2. Uitzetten en waterpassen

De onderzoeklocaties zijn door Fugro GeoServices B.V. uitvoering uitgezet en gewaterpast, waarbij de locaties zijn gemeten met behulp van GPS-RTK en zijn weergegeven ten opzichte van RD/NAP. De onderzoekslocaties zijn weergegeven op de situatietekening.

De coördinaten van de onderzochte punten zijn onderaan de sondeergrafieken en in onderstaande tabel weergegeven.

	X-coördinaat	Y-coördinaat	Maaiveldniveau (NAP)
DKMP718-1	241353.2	594495.3	0.14
DKM718-2	241359.1	594496.3	0.14
DKM718-3	241354.9	594518.1	0.16
DKM718-4	241348.8	594516.8	0.10

De hoogtebepaling van de onderzoekslocaties in het terrein is uitgevoerd met als doel de bodemopbouw te refereren aan een vaste referentiehoogte. De gerapporteerde hoogtes zijn niet geschikt voor andere doeleinden dan dit onderzoek.

Voor een verklaring van de op de situatietekening gebruikte tekens en symbolen wordt verwezen naar de bijlage "Legenda Terreinproeven en Grondsoorten".

#### 4.3. Sonderen

De sonderingen zijn uitgevoerd met de elektrische Fugro-kleefmantelconus conform norm NEN-EN-ISO 22476-1, toepassingsklasse 3. Een beschrijving van de gevolgde meet- en registratiemethode is gegeven in de bijlage "Continu Elektrisch Sonderen". De conus is voorzien van een hellingmeter. In de sondeergrafieken is de diepte gecorrigeerd voor de gemeten afwijking van de verticaal.

Op de grafieken van de sonderingen is het wrijvingsgetal weergegeven. Dit is de verhouding tussen de plaatselijke wrijvingsweerstand en de conusweerstand. Empirisch is vastgesteld dat het wrijvingsgetal een nauwe relatie heeft met de grondsoort, zodat een goede indicatie van de laagopbouw is verkregen.

De sonderingen zijn uitgewerkt met een interpretatie van het wrijvingsgetal voor identificatie van de bodemlagen. De identificatie van de bodemlagen is uitgevoerd volgens Robertson (1990), die door Fugro is aangepast aan de Nederlandse omstandigheden. Voor achtergronden en beperkingen wordt verwezen naar de bijlage "Continu Elektrisch Sonderen". De identificatie is indicatief en alleen geldig voor lagen onder de grondwaterstand. De resultaten dienen te worden geverifieerd met boringen of geologische informatie.

Op de sondeergrafiek waarop het resultaat van de meting van de waterspanning is gepresenteerd, is ook de waterspanningsindex gegeven. Dit is de verhouding tussen de waterspanning en de conusweerstand. In het algemeen kan worden gesteld dat een hoge index een minder goed water doorlatende laag weergeeft. Voor de interpretatie van de waterspanningssonderingen verwijzen wij naar de bijlage "Continu Elektrisch Sonderen".



#### 4.4. *Onderzoeksresultaten*

De onderzoeksresultaten zijn opgenomen in de volgende bijlagen:

Bijlage: 6012-0102-000-718

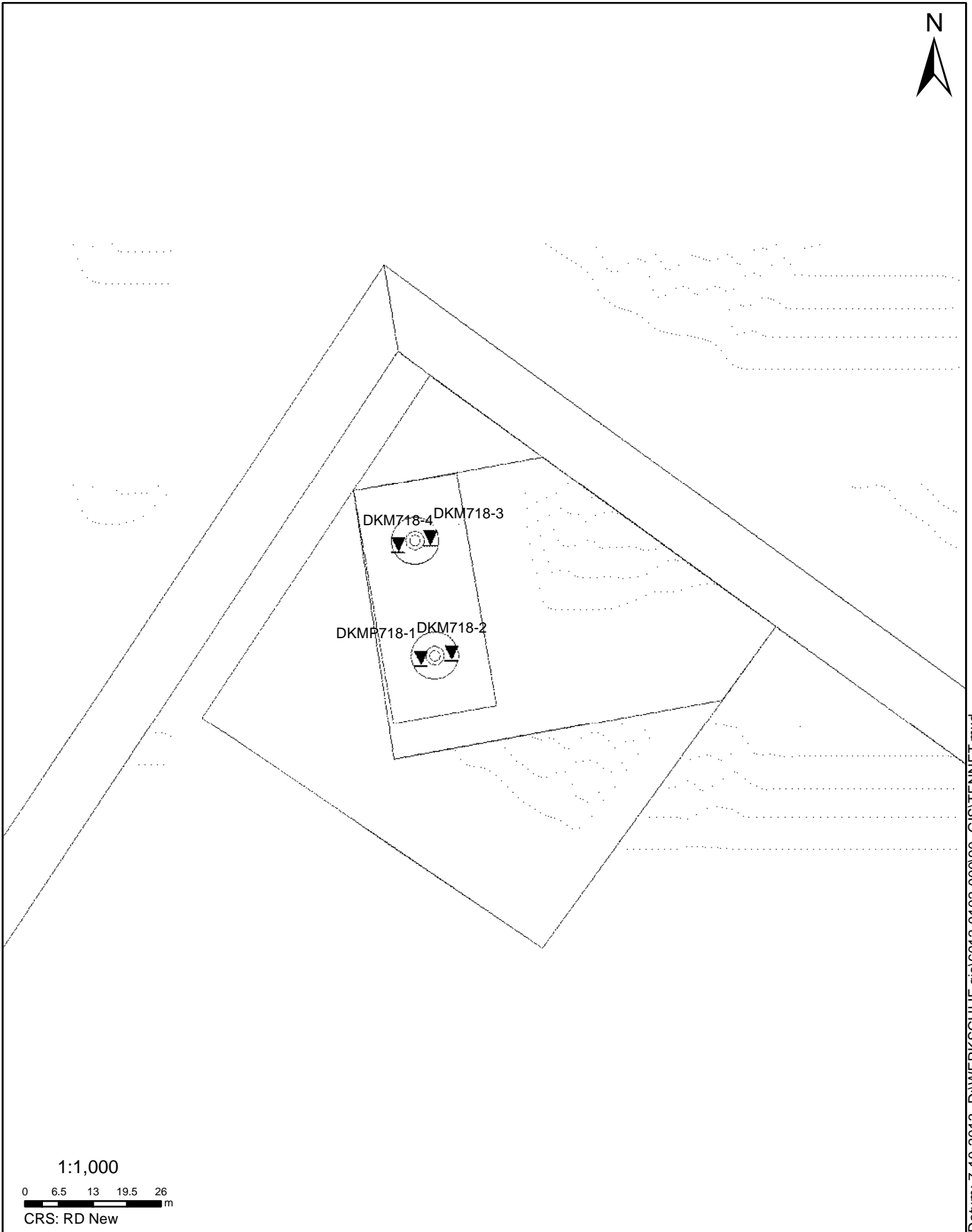
Situatie inclusief onderzoekslocaties

Bijlage: DKMP718-1 t/m DKM718-4

Sonderingen

"Legenda Terreinproeven en Grondsoorten"

"Continu Elektrisch Sonderen"



Datum: 7-10-2013 D:\WERKSCHIJF gis\6012-0102-00090\_GIS\TENNET.mxd

### SITUATIE

NOORD - WEST 380

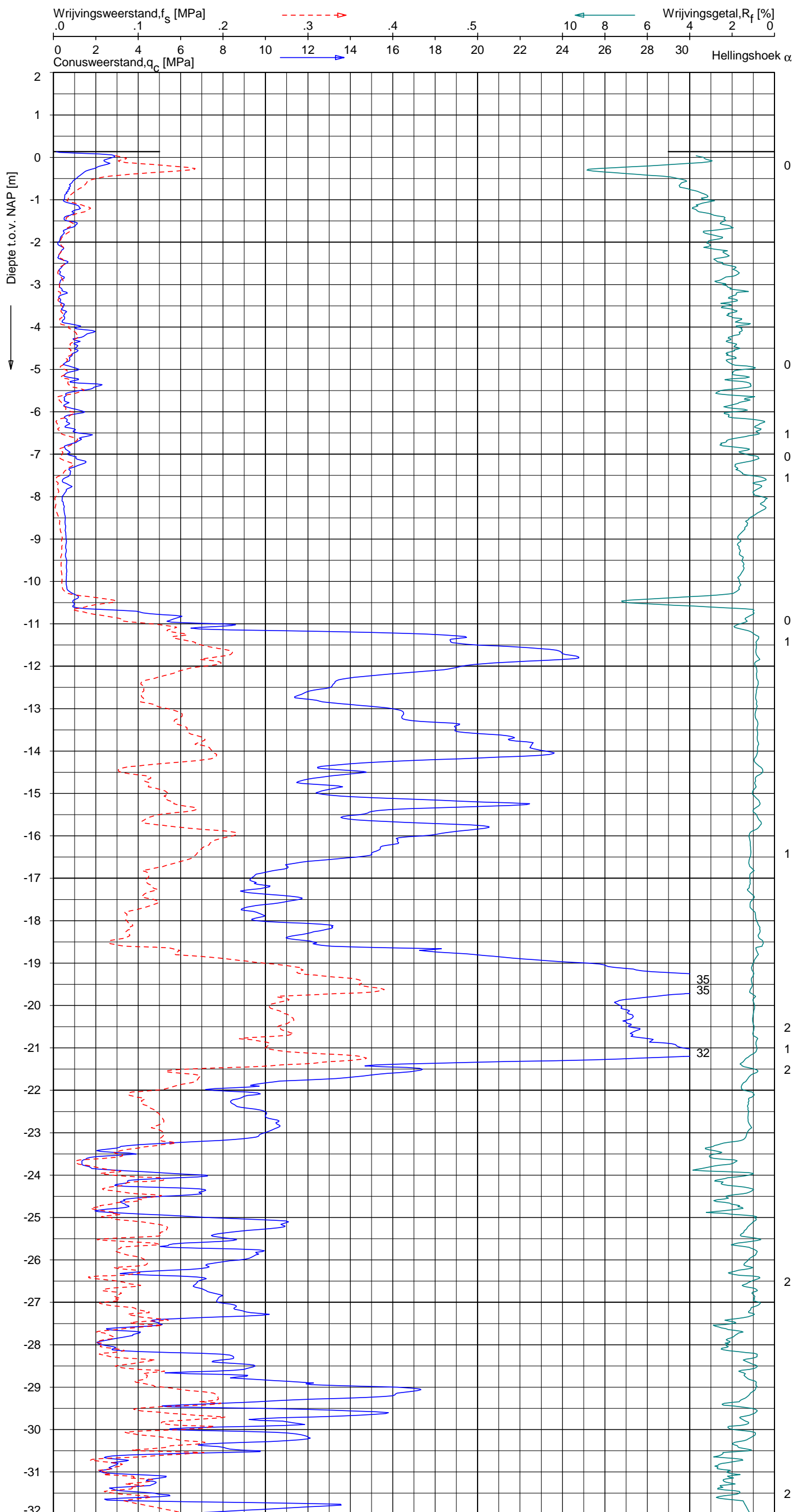
Opdr.nr.: 6012-0102-000

Bijlage : 724

UNIPLOT 05.22.nl / QcfClass-N3.cmd / 2013-09-04 11:58:54

6012-0102-000

DKMP718-1 - 1



**Indicatieve bodembeschrijving**  
 Automatisch gegenereerd uit data van de sondering, geldig onder grondwaterpeil (Robertson 1990, NL corr.)



Opg. : MDG d.d. 27-aug-2013 Coord.: X=241353.2m Y=594495.3m Systeem: RD Sondering volgens norm NEN-EN-ISO 22476-1  
 Get. : NIKKELSJ d.d. 04-sep-2013 MV = NAP +0.14m Conus: F7.5CKE2HAW<sub>2</sub>/B P1 1701-2611 Toepassingsklasse 3. Test type TE1  
 Conustype: A<sub>c</sub> = 1500mm<sup>2</sup>; A<sub>s</sub> = 19956mm<sup>2</sup>



**SONDERING MET PLAATSELIJKE KLEEFMETING**

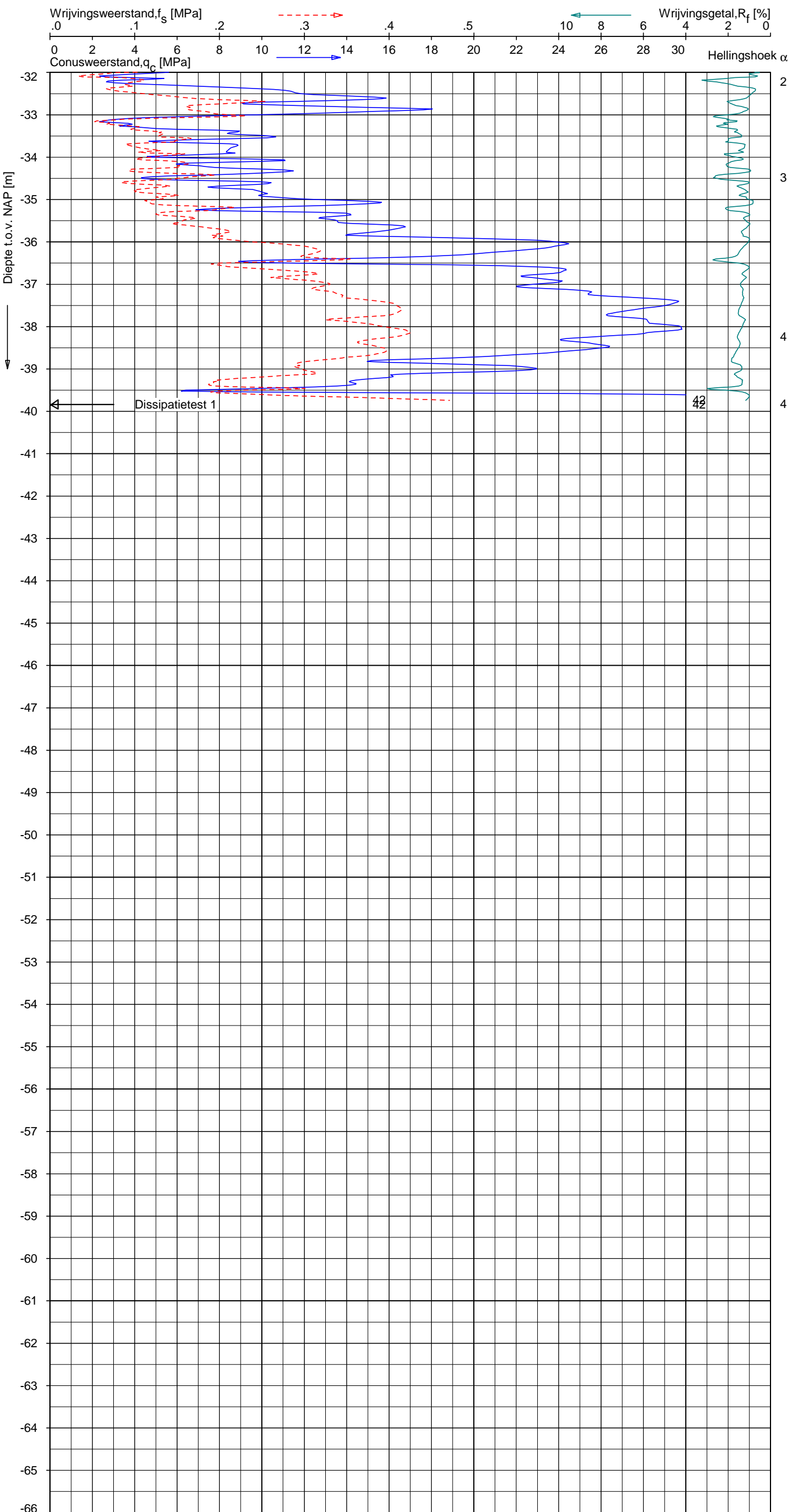
NOORD-WEST 380

Opdr. 6012-0102-000  
 Sond. DKMP718-1


UNIPLOT 05.22.nl / QcfClass-N3.cmd / 2013-09-04 11:58:55

6012-0102-000

DKMP718-1 - 2



**Indicatieve bodembeschrijving**  
 Automatisch gegenereerd uit data van de sondering, geldig onder grondwaterpeil (Robertson 1990, NL corr.)



Opg. : MDG d.d. 27-aug-2013 Coord.: X=241353.2m Y=594495.3m Systeem: RD Sondering volgens norm NEN-EN-ISO 22476-1  
 Get. : NIKKELSJ d.d. 04-sep-2013 MV = NAP +0.14m Conus: F7.5CKE2HAW<sub>2</sub>/B P1 1701-2611 Toepassingsklasse 3. Test type TE1  
 Conustype: A<sub>c</sub> = 1500 mm<sup>2</sup>; A<sub>s</sub> = 19956 mm<sup>2</sup>



**SONDERING MET PLAATSELIJKE KLEEFMETING**

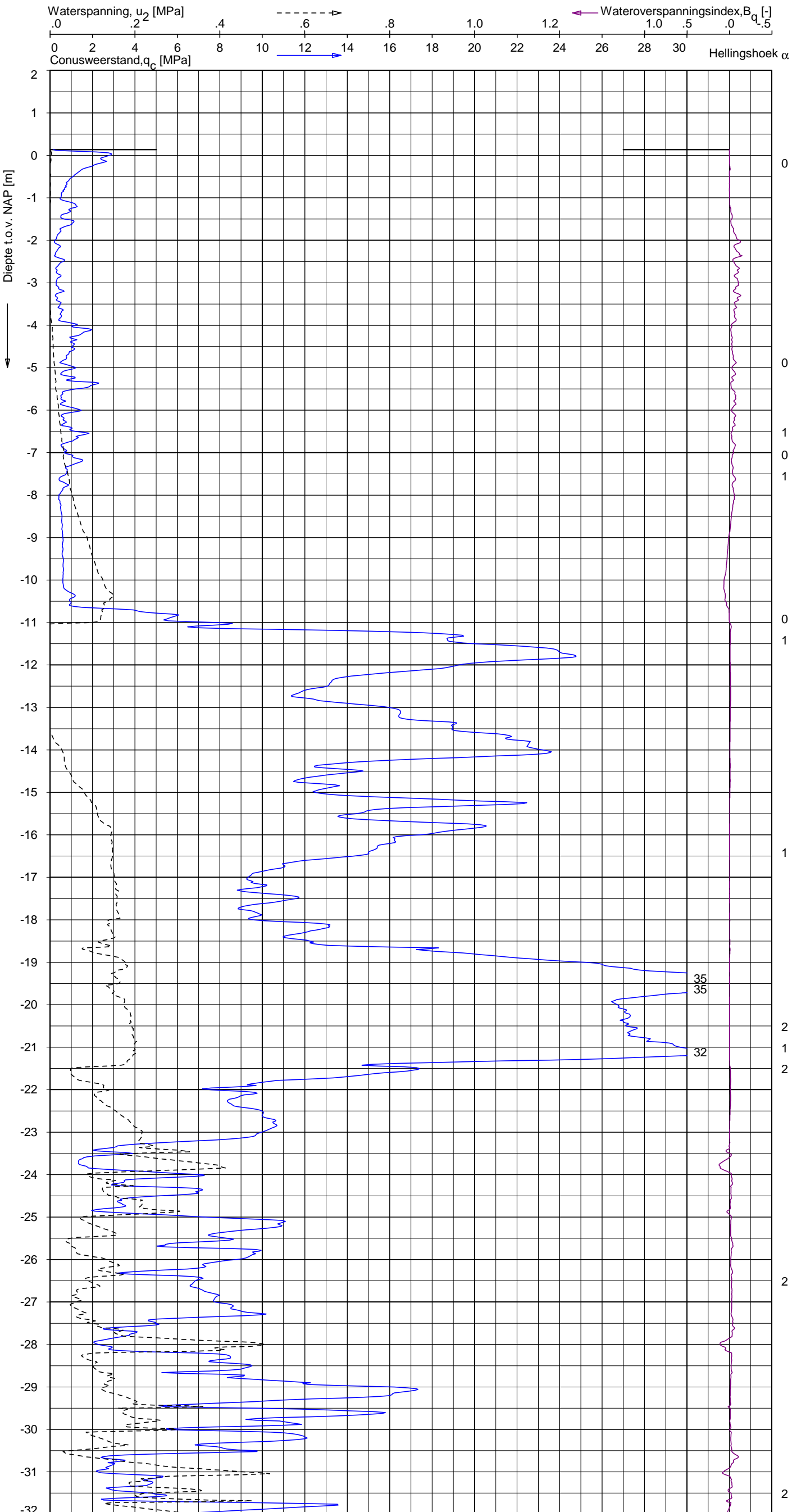
NOORD-WEST 380

Opdr. 6012-0102-000  
 Sond. DKMP718-1

UNIPLOT 05.22.nl / QcU2Class-N3.cmd / 2013-09-04 12:00:06

6012-0102-000

DKMP718-1 - 1



**Indicatieve bodembeschrijving**  
 Automatisch gegenereerd uit data van de sondering, geldig onder grondwaterpeil (Robertson 1990, NL corr.)



Opg. : MDG d.d. 27-aug-2013 Coord.: X=241353.2m Y=594495.3m Systeem: RD  
 Get. : NIKKELSJ d.d. 04-sep-2013 MV = NAP +0.14m Conus: F7.5CKE2HAW<sub>2</sub>/B P1 1701-2611  
 Sondering volgens norm NEN-EN-ISO 22476-1 Toepassingsklasse 3. Test type TE1  
 Conustype:  $A_c = 1500 \text{ mm}^2$ ;  $A_s = 19956 \text{ mm}^2$



**SONDERING MET WATERSPANNINGSMETING**

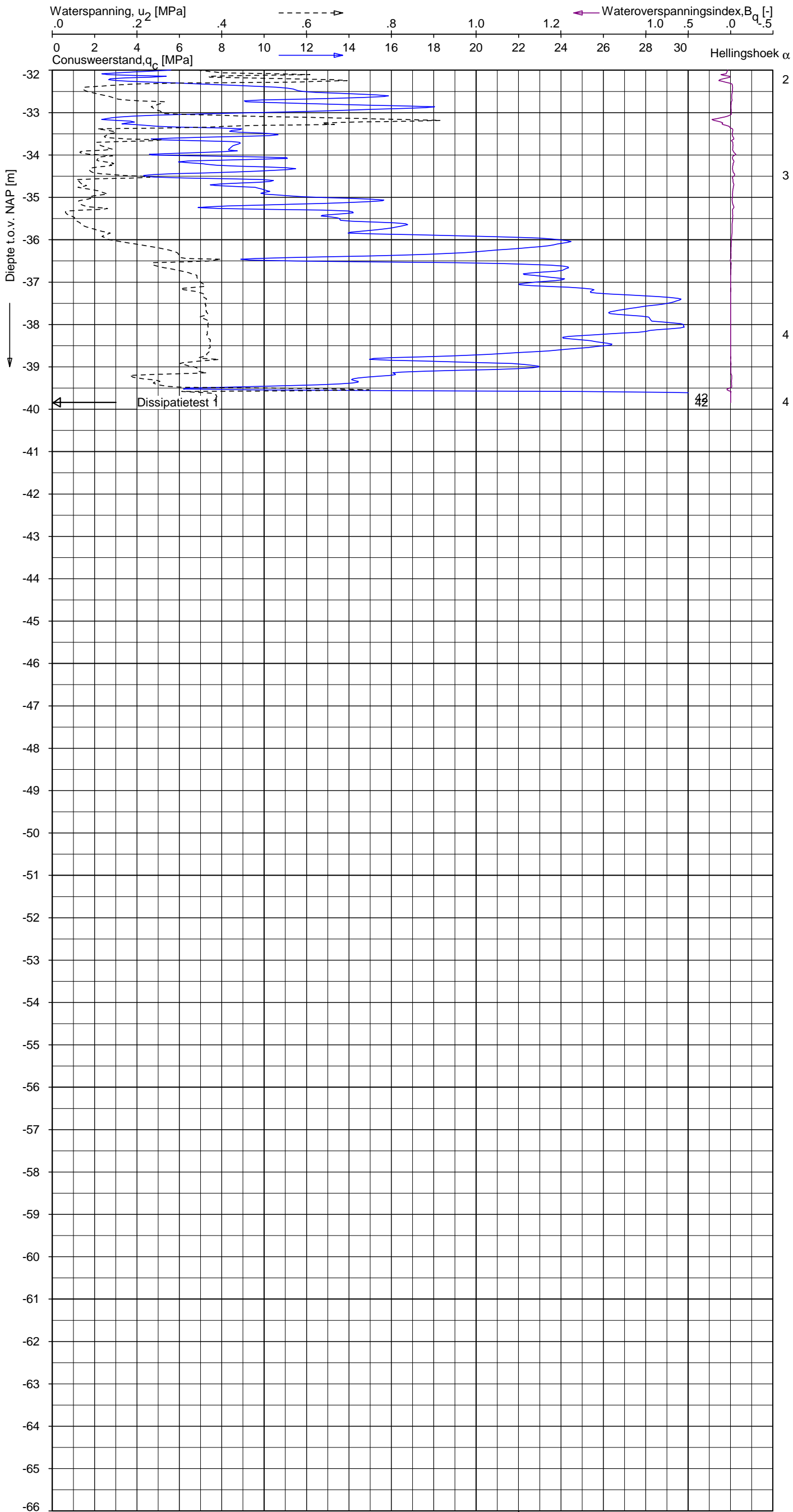
NOORD-WEST 380

Opdr. 6012-0102-000  
 Sond. DKMP718-1


UNIPLOT 05.22.nl / QcU2Class-N3.cmd / 2013-09-04 12:00:07

6012-0102-000

DKMP718-1 - 2



**Indicatieve bodembeschrijving**  
 Automatisch gegenereerd uit data van de sondering, geldig onder grondwaterpeil (Robertson 1990, NL corr.)



Opdr.: MDG d.d. 27-aug-2013 Coord.: X=241353.2m Y=594495.3m Systeem: RD  
 Get.: NIKKEL SJ d.d. 04-sep-2013 MV = NAP +0.14m Conus: F7.5CKE2HAW<sub>2</sub>/B P1 1701-2611  
 Sondering volgens norm NEN-EN-ISO 22476-1 Toepassingsklasse 3. Test type TE1  
 Conustype:  $A_c = 1500 \text{ mm}^2$ ;  $A_s = 19956 \text{ mm}^2$



**SONDERING MET WATERSPANNINGSMETING**

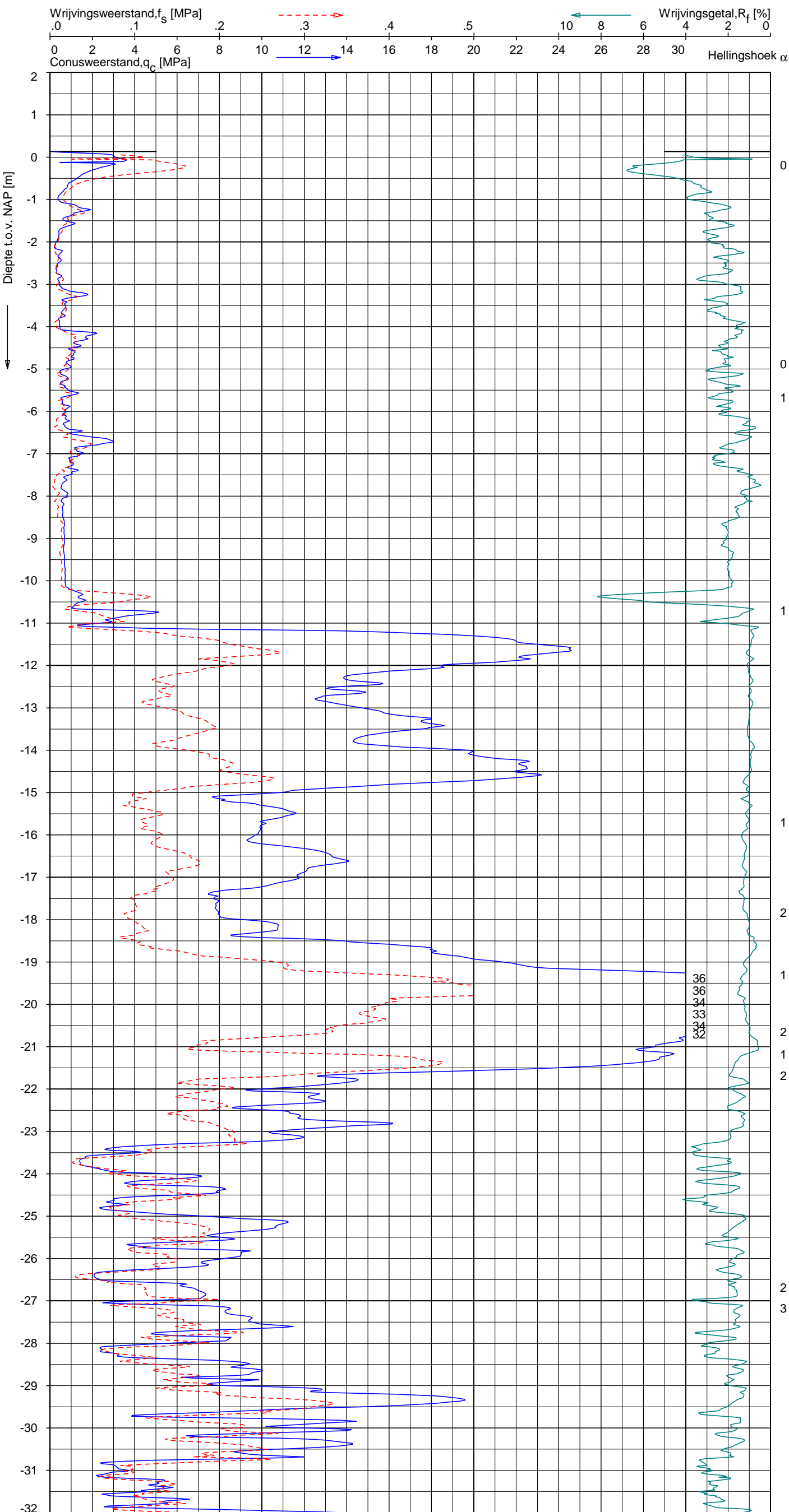
NOORD-WEST 380

Opdr. 6012-0102-000  
 Sond. DKMP718-1

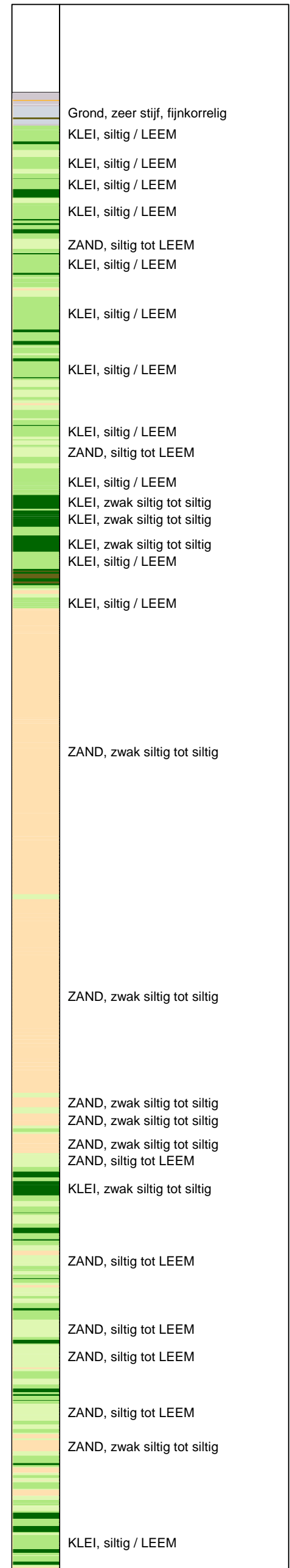
UNIPLOT 05.22.nl / QcfClass-N3.cmd / 2013-09-04 11:58:58

6012-0102-000

DKM718-2 - 1



**Indicatieve bodembeschrijving**  
 Automatisch gegenereerd uit data van de sondering, geldig onder grondwaterpeil (Robertson 1990, NL corr.)



Opg.: MDG d.d. 27-aug-2013 Coord.: X=241359.1 m Y=594496.3 m Systeem: RD  
 Get.: NIKKEL SJ d.d. 04-sep-2013 MV = NAP +0.14 m Conus: F7.5CKE2HA/B 1701-2616  
 Sondering volgens norm NEN-EN-ISO 22476-1 Toepassingsklasse 3. Test type TE1  
 Conustype:  $A_c = 1500 \text{ mm}^2$ ;  $A_s = 19956 \text{ mm}^2$



**SONDERING MET PLAATSELIJKE KLEEFMETING**

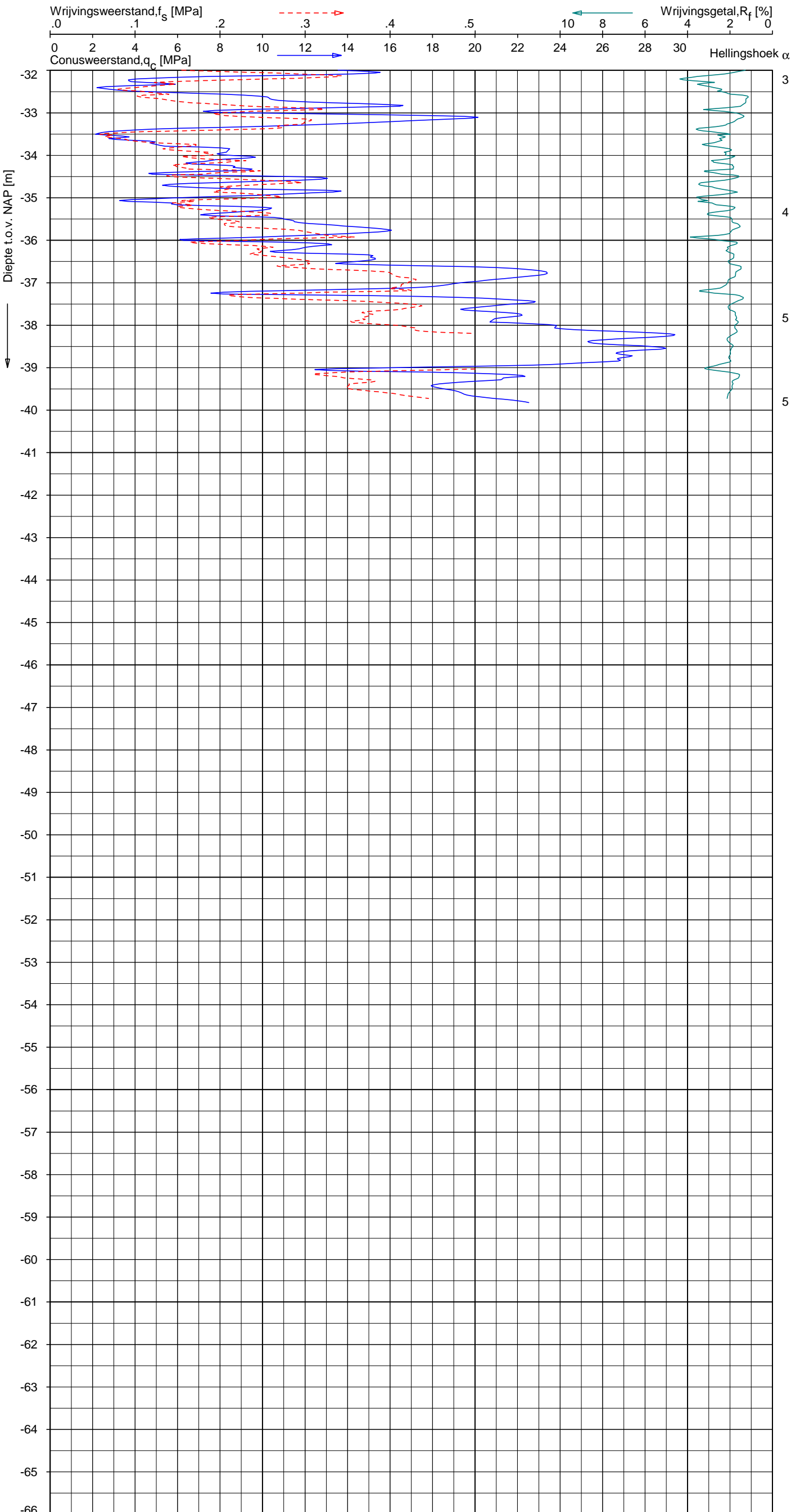
NOORD-WEST 380

Opdr. 6012-0102-000  
 Sond. DKM718-2


UNIPLOT 05.22.nl / QcFClass-N3.cmd / 2013-09-04 11:58:58

6012-0102-000

DKM718-2 - 2



**Indicatieve bodembeschrijving**  
 Automatisch gegenereerd uit data van de sondering, geldig onder grondwaterpeil (Robertson 1990, NL corr.)



Opg. : MDG d.d. 27-aug-2013 Coord.: X=241359.1 m Y=594496.3 m Systeem: RD Sondering volgens norm NEN-EN-ISO 22476-1  
 Get. : NIKKELSJ d.d. 04-sep-2013 MV = NAP +0.14 m Conus: F7.5CKE2HA/B 1701-2616 Toepassingsklasse 3. Test type TE1  
 Conustype: A<sub>c</sub> = 1500 mm<sup>2</sup>; A<sub>s</sub> = 19956 mm<sup>2</sup>



**SONDERING MET PLAATSELIJKE KLEEFMETING**

NOORD-WEST 380

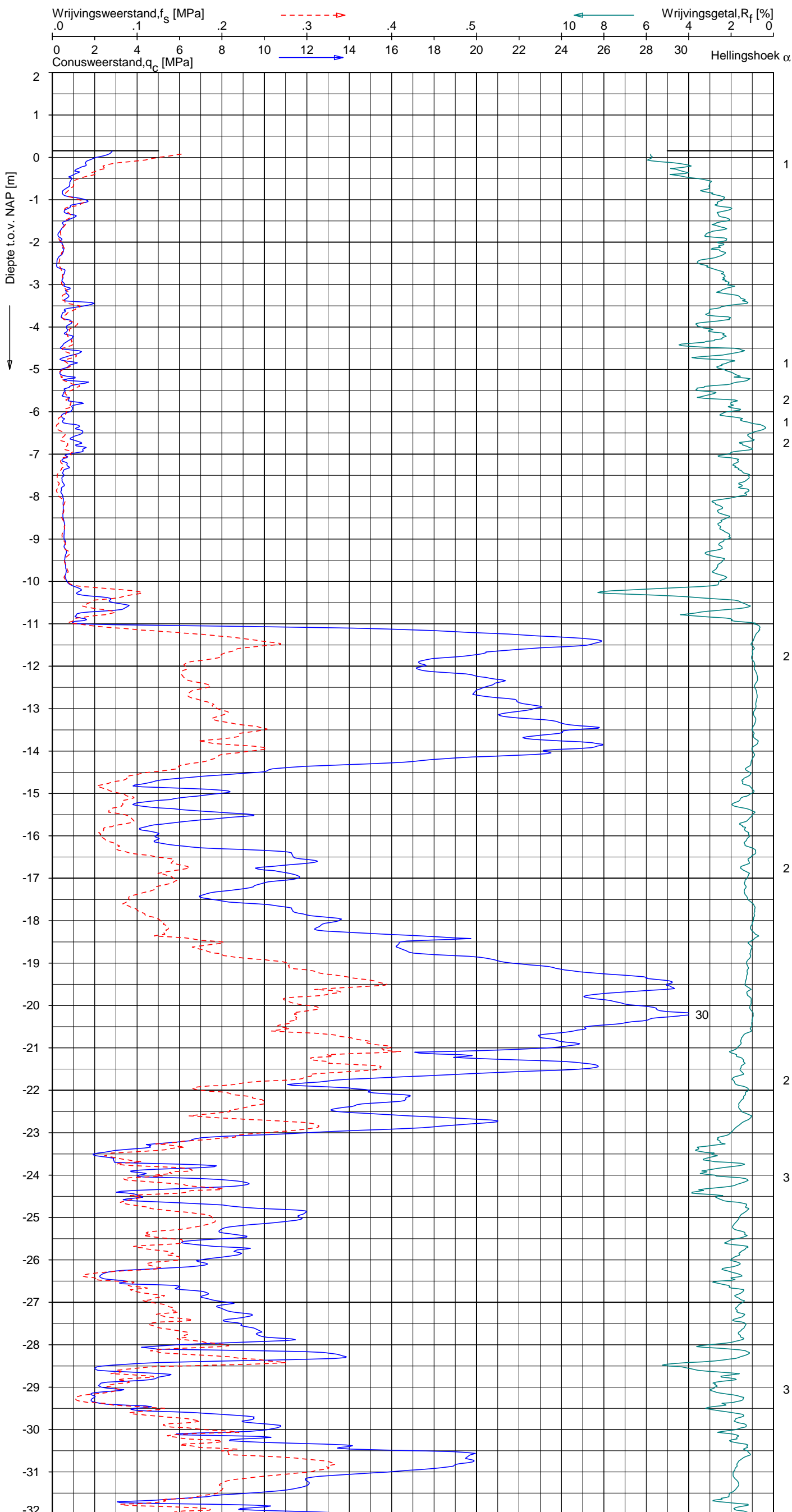
Opdr. 6012-0102-000  
 Sond. DKM718-2



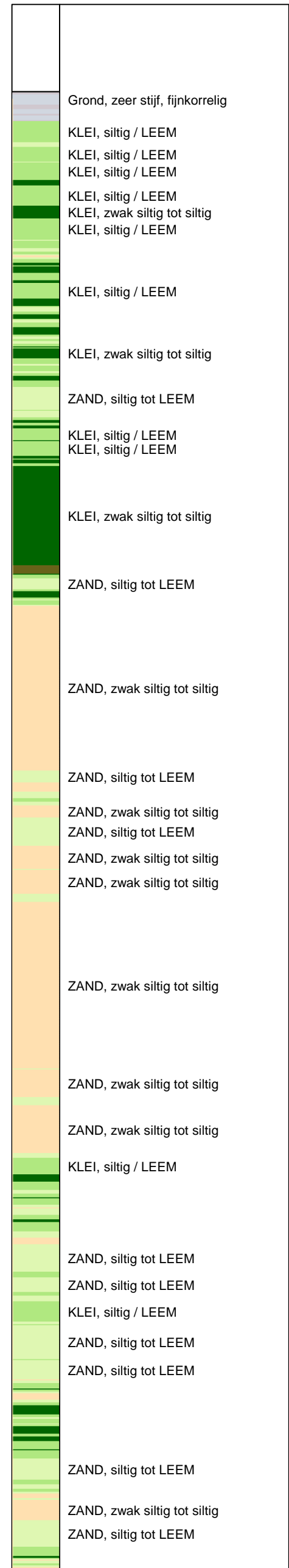
UNIPLOT 05.22.nl / QcfClass-N3.cmd / 2013-09-04 11:59:01

6012-0102-000

DKM718-3 - 1



**Indicatieve bodembeschrijving**  
 Automatisch gegenereerd uit data van de sondering, geldig onder grondwaterpeil (Robertson 1990, NL corr.)



Opg.: MDG d.d. 27-aug-2013 Coord.: X=241354.9m Y=594518.1m Systeem: RD Sondering volgens norm NEN-EN-ISO 22476-1  
 Get.: NIKKELSJ d.d. 04-sep-2013 MV = NAP +0.16m Conus: F7.5CKE2HA/B 1701-2616 Toepassingsklasse 3. Test type TE1  
 Conustype:  $A_c = 1500 \text{ mm}^2$ ;  $A_s = 19956 \text{ mm}^2$



**SONDERING MET PLAATSELIJKE KLEEFMETING**

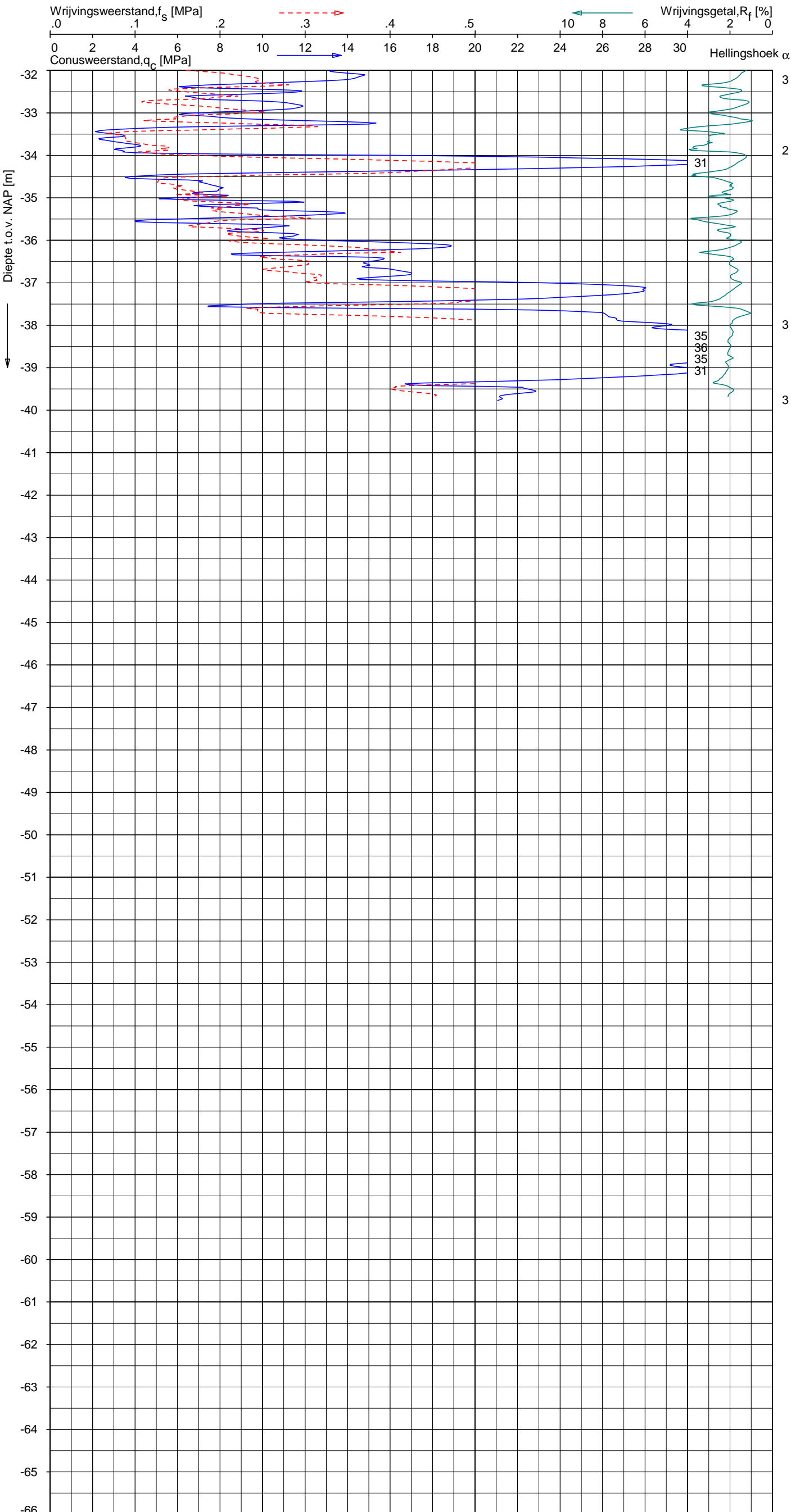
NOORD-WEST 380

Opdr. 6012-0102-000  
 Sond. DKM718-3


UNIPLOT 05.22.nl / QcFClass-N3.cmd / 2013-09-04 11:59:02

6012-0102-000

DKM718-3 - 2



**Indicatieve bodembeschrijving**  
 Automatisch gegenereerd uit data van de sondering, geldig onder grondwaterpeil (Robertson 1990, NL corr.)



Opg. : MDG d.d. 27-aug-2013 Coord.: X=241354.9m Y= 594518.1m Systeem: RD Sondering volgens norm NEN-EN-ISO 22476-1  
 Get. : NIKKELSJ d.d. 04-sep-2013 MV = NAP +0.16m Conus: F7.5CKE2HA/B 1701-2616 Toepassingsklasse 3. Test type TE1  
 Conustype: A<sub>c</sub> = 1500 mm<sup>2</sup>; A<sub>s</sub> = 19956 mm<sup>2</sup>



**SONDERING MET PLAATSELIJKE KLEEFMETING**

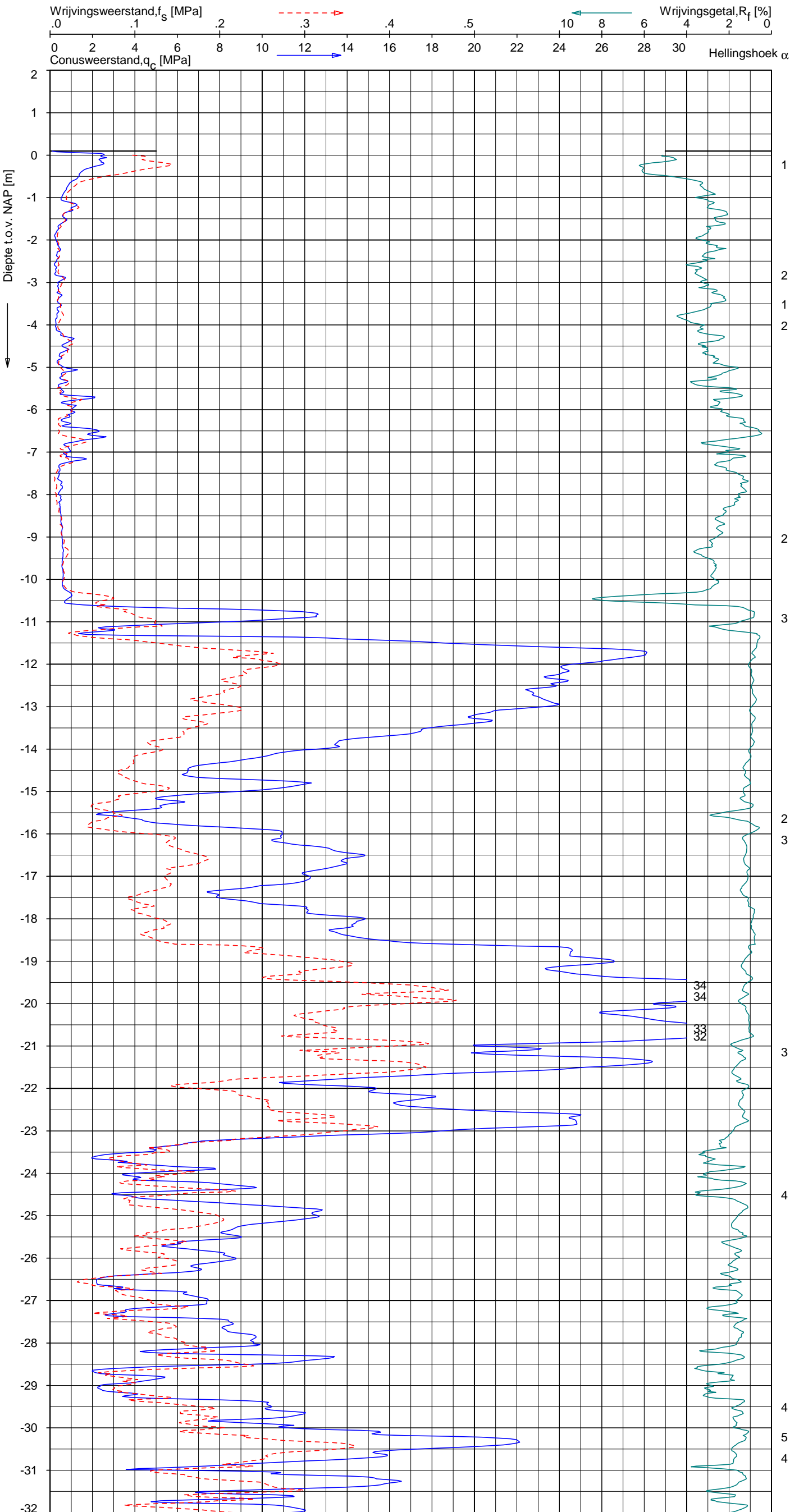
NOORD-WEST 380

Opdr. 6012-0102-000  
 Sond. DKM718-3

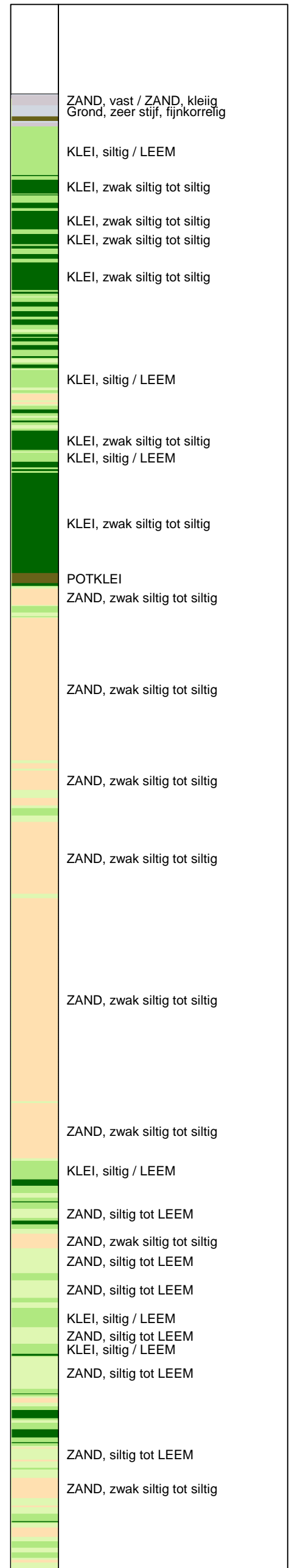
UNIPLOT 05.22.nl / QcfClass-N3.cmd / 2013-09-04 11:59:04

6012-0102-000

DKM718-4 - 1



**Indicatieve bodembeschrijving**  
 Automatisch gegenereerd uit data van de sondering, geldig onder grondwaterpeil (Robertson 1990, NL corr.)



Opg.: MDG d.d. 27-aug-2013 Coord.: X=241348.8m Y=594516.8m Systeem: RD  
 Get.: NIKKELSJ d.d. 04-sep-2013 MV = NAP +0.10m Conus: F7.5CKE2HA/B 1701-2616  
 Sondering volgens norm NEN-EN-ISO 22476-1 Toepassingsklasse 3. Test type TE1  
 Conustype:  $A_c = 1500 \text{ mm}^2$ ;  $A_s = 19956 \text{ mm}^2$



**SONDERING MET PLAATSELIJKE KLEEFMETING**

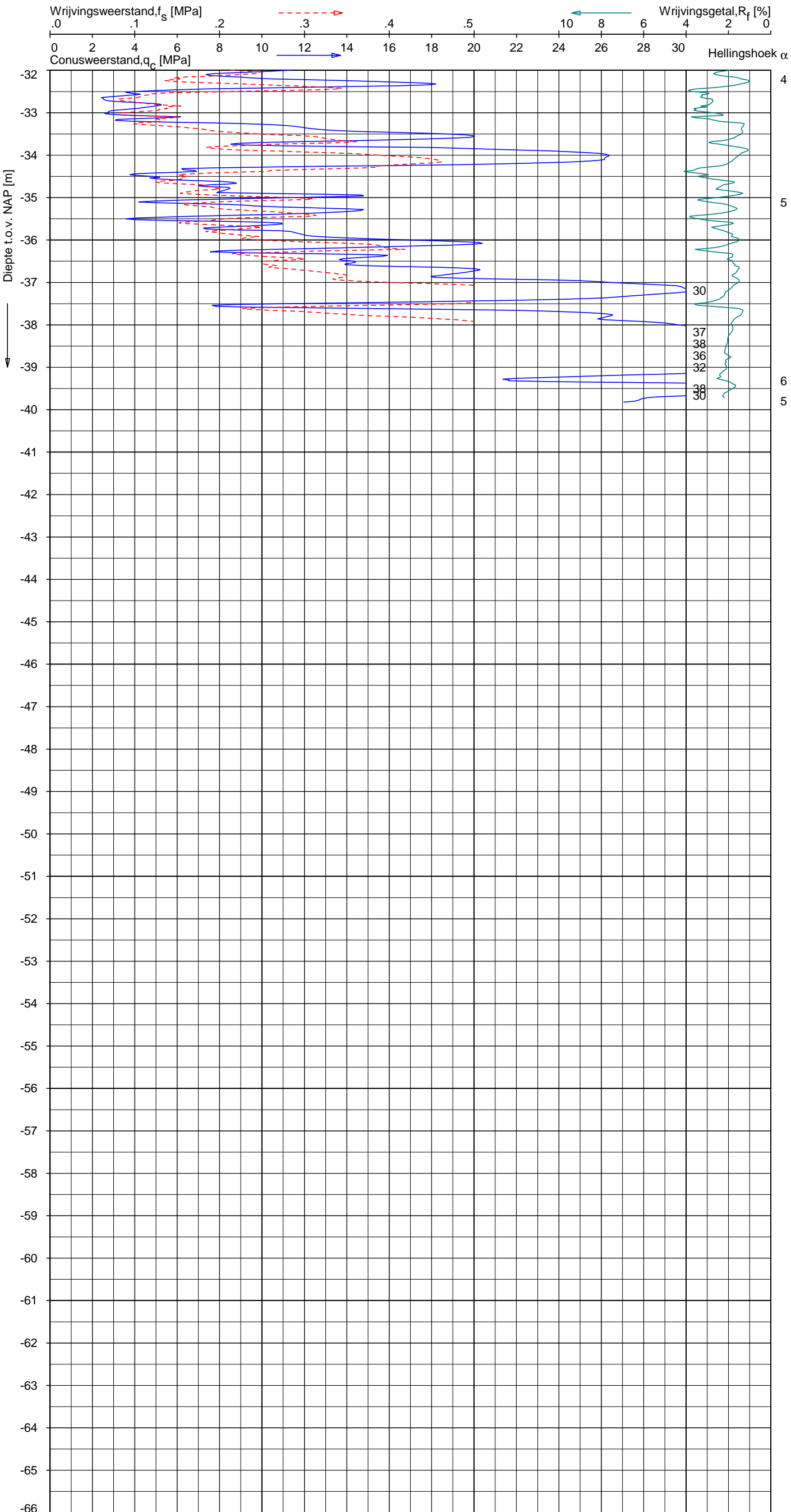
NOORD-WEST 380

Opdr. 6012-0102-000  
 Sond. DKM718-4


UNIPLOT 05.22.nl / QcfClass-N3.cmd / 2013-09-04 11:59:05

6012-0102-000

DKM718-4 - 2



**Indicatieve bodembeschrijving**  
 Automatisch gegenereerd uit data van de sondering, geldig onder grondwaterpeil (Robertson 1990, NL corr.)



Opg. : MDG d.d. 27-aug-2013 Coord.: X=241348.8m Y=594516.8m Systeem: RD Sondering volgens norm NEN-EN-ISO 22476-1  
 Get. : NIKKELSJ d.d. 04-sep-2013 MV = NAP +0.10m Conus: F7.5CKE2HA/B 1701-2616 Toepassingsklasse 3. Test type TE1  
 Conustype:  $A_c = 1500 \text{ mm}^2$ ;  $A_s = 19956 \text{ mm}^2$



**SONDERING MET PLAATSELIJKE KLEEFMETING**

NOORD-WEST 380






Opdr. 6012-0102-000  
 Sond. DKM718-4

## LEGENDA TERREINPROEVEN EN GRONDSOORTEN

### BORINGEN / PEILBUIZEN

	mechanische boring (B)
	handboring (HB)
	niet uitgevoerde boring
	niet uitgevoerde handboring
	boring met peilbuis
	boring met peilbuis, ondiep en diep filter
	boring met peilbuis, ondiep, middeldiep en diep filter
	handboring met peilbuis
	hellingsmeterbuis (HMB)
	gedrukte peilbuis (PB) / minifilter (MF)
	boring derden
	boring derden met peilbuis

### SONDERINGEN

	diep-/diepzware sondering
	middelzware sondering
	diep-/diepzware sondering met plaatselijke kleefmeting
	middelzware sondering met plaatselijke kleefmeting
	slagsondering
	niet uitgevoerde sondering
	waterspanningsmeter (WSM)
	sondering derden
	sondering derden met plaatselijke kleefmeting

### Type sonderingen






M	middelzware sondering
D	diepsondering
DZ	diepzware sondering
S	slagsondering

### Toegevoegde metingen




KM	meting van de plaatselijke kleef
P	meting van waterspanning
M	meting van de magnetische veldsterkte
G	meting van de geleidbaarheid
S	meting van de schuifgolfsnelheid (seismische meting)
T	meting van de temperatuur

### LEGENDA / TERMINOLOGIE

#### grind

	Grind, siltig
	Grind, zwak zandig
	Grind, matig zandig
	Grind, sterk zandig
	Grind, uiterst zandig

#### zand

	Zand, kleilig
	Zand, zwak siltig
	Zand, matig siltig
	Zand, sterk siltig
	Zand, uiterst siltig


#### veen

	Veen, mineraalarm
	Veen, zwak kleilig
	Veen, sterk kleilig
	Veen, zwak zandig
	Veen, sterk zandig







#### klei

	Klei, zwak siltig
	Klei, matig siltig
	Klei, sterk siltig
	Klei, uiterst siltig
	Klei, zwak zandig
	Klei, matig zandig
	Klei, sterk zandig

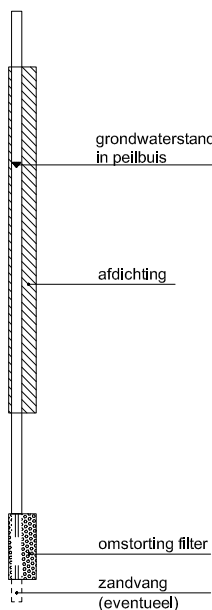
#### leem

	Leem, zwak zandig
	Leem, sterk zandig



#### Overige toevoegingen

	zwak humeus
	matig humeus
	sterk humeus
	zwak grindig
	matig grindig
	sterk grindig






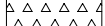
#### Peilbuis



#### Monsters

	geroerd monster
	ongeroid monster

#### Overig

	gemiddeld hoogste grondwaterstand
	grondwaterstand
	gemiddeld laagste grondwaterstand
	slib
	verharding / kern / asfalt
	puin

## CONTINU ELEKTRISCH SONDEREN

### Meettechniek

De standaard bij Fugro toegepaste conus is de “elektrische kleefmantelconus”, waarmee de conusweerstand, de plaatselijke wrijvingsweerstand en de helling gelijktijdig worden gemeten. Sinds februari 2013 is de nieuwe norm *NEN-EN-ISO 22476-1:2012/C1:2013 Geotechnisch onderzoek en beproeving - Veldproeven - Deel 1: Elektrische sondering met en zonder waterspanningsmeting* van toepassing als vervanging van NEN 5140, die is terug getrokken. In NEN 9997-1 wordt echter nog wel verwezen naar NEN 5140.

Bij het uitvoeren van een sondering conform *NEN-EN-ISO 22476-1:2012/C1:2013* wordt de puntweerstand gemeten, die moet worden overwonnen om een conus met een tophoek van  $60^{\circ}$  en een basisoppervlak van  $1000 \text{ mm}^2$  met een constante snelheid van ca  $20 \text{ mm/s}$  in de bodem te drukken. Voor de meting van de wrijvingsweerstand is een mantel met een oppervlak van  $15000 \text{ mm}^2$  boven de punt aangebracht. De druk op de conuspunt (conusweerstand in MPa) en de wrijving langs de kleefmantel (plaatselijke wrijvingsweerstand in MPa) worden door rekstroken in de conus continu digitaal gemeten. Volgens *NEN-EN-ISO 22476-1* mag het basisoppervlak van de conus tussen  $500$  en  $2000 \text{ mm}^2$  variëren zonder dat correctiefactoren op de meetresultaten moeten worden toegepast. Fugro sonderingen worden standaard uitgevoerd met een sondeerconus met een basisoppervlak van  $1500 \text{ mm}^2$  en een manteloppervlak van  $20000 \text{ mm}^2$ .

Veelal wordt gebruik gemaakt van een conus met een korter cilindrisch deel boven de conuspunt dan in *NEN-EN-ISO 22476-1* vermelde  $400 \text{ mm}$  voor een standaard conus. Het cilindrische deel vanaf de conuspunt van de standaard door Fugro gebruikte conussen een lengte heeft van  $230 \text{ mm}$  in plaats van de genormeerde lengte. Onderzoek<sup>1)</sup> heeft aangetoond, dat de invloed van de lengte van deze conus op het sondeerresultaat verwaarloosbaar is, terwijl met een kortere conus met minder risico een grotere sondeerdiepte kan worden bereikt.

De meetsignalen worden digitaal naar een elektrische meeteenheid gestuurd en samen met de diepte en de tijd opgeslagen. Definitieve verwerking vindt daarna op kantoor plaats, waarbij de gemeten parameters tegen de diepte in grafiekvorm worden uitgewerkt. Door continue registratie van de gemeten conus- en wrijvingsweerstand wordt een nauwkeurig beeld van de gelaagdheid en de vastheid van de bodem verkregen.

Afwijking van de conus met de verticaal worden continu geregistreerd, waarmee bij de uitwerking de diepte wordt gecorrigeerd en zo een onjuiste diepte-aanduiding als gevolg van “scheef sonderen” wordt voorkomen.

### Interpretatie van de sonderingen met plaatselijke wrijvingsweerstand

Meting van zowel de conusweerstand  $q_c$  als de plaatselijke wrijvingsweerstand  $f_s$  maakt het mogelijk het wrijvingsgetal  $R_f$  te berekenen. Het wrijvingsgetal wordt gedefinieerd als het quotiënt van de plaatselijke wrijving en de op gelijke diepte gemeten conusweerstand in procenten. Hierbij wordt rekening gehouden met laagscheidingen ter hoogte van de mantel.

Het wrijvingsgetal  $R_f$  geeft samen met de conusweerstand  $q_c$  een goed beeld van de bodemopbouw *beneden* de grondwaterspiegel. In de onderstaande tabel zijn enige kenmerkende waarden van het wrijvingsgetal aangegeven. *Met nadruk dient te worden gesteld dat deze waarden slechts indicatief zijn en getoetst dienen te worden aan boringen of lokale ervaring en uitsluitend gelden voor de cilindrische elektrische conus.*

grondsoort	wrijvingsgetal in %	grondsoort	Wrijvingsgetal in %
Grind, grof zand	0,2 – 0,6	Klei	3,0 – 5,0
Zand	0,6 – 1,2	Potklei	5,0 – 7,0
Silt, leem, löss	1,2 – 4,0	Veen	5,0 – 10,0

In geroerde grond en in grond boven de grondwaterspiegel kunnen grote afwijkingen ten opzichte van de genoemde waarden voorkomen en gelden deze waarden niet.

<sup>1)</sup> Lunne en Powell, A comparison of different sized piezocones in UK clays.

## CONTINU ELEKTRISCH SONDEREN

### Presentatie sondeergegevens

Sonderingen kunnen worden uitgewerkt met interpretatie van het wrijvingsgetal voor identificatie van de bodemlagen. De identificatie van de bodemlagen is dan uitgevoerd volgens Robertson [1990]<sup>2</sup>, die door Fugro is aangepast aan de Nederlandse omstandigheden. Bij deze interpretatie wordt uitgegaan van de genormaliseerde waarden van de conusweerstand  $nQ_c$  en wrijvingsgetal  $nR_f$  als ingangparameters.

De genormaliseerde waarden van de conusweerstand  $nQ_c$  en wrijvingsgetal  $nR_f$  worden berekend, uit de gemeten wrijvingsweerstand  $f_s$  en conusweerstand  $q_c$ , indien mogelijk gecorrigeerd voor de waterspanning en de verticale effectieve - en totale grondspanning volgens de onderstaande formules.

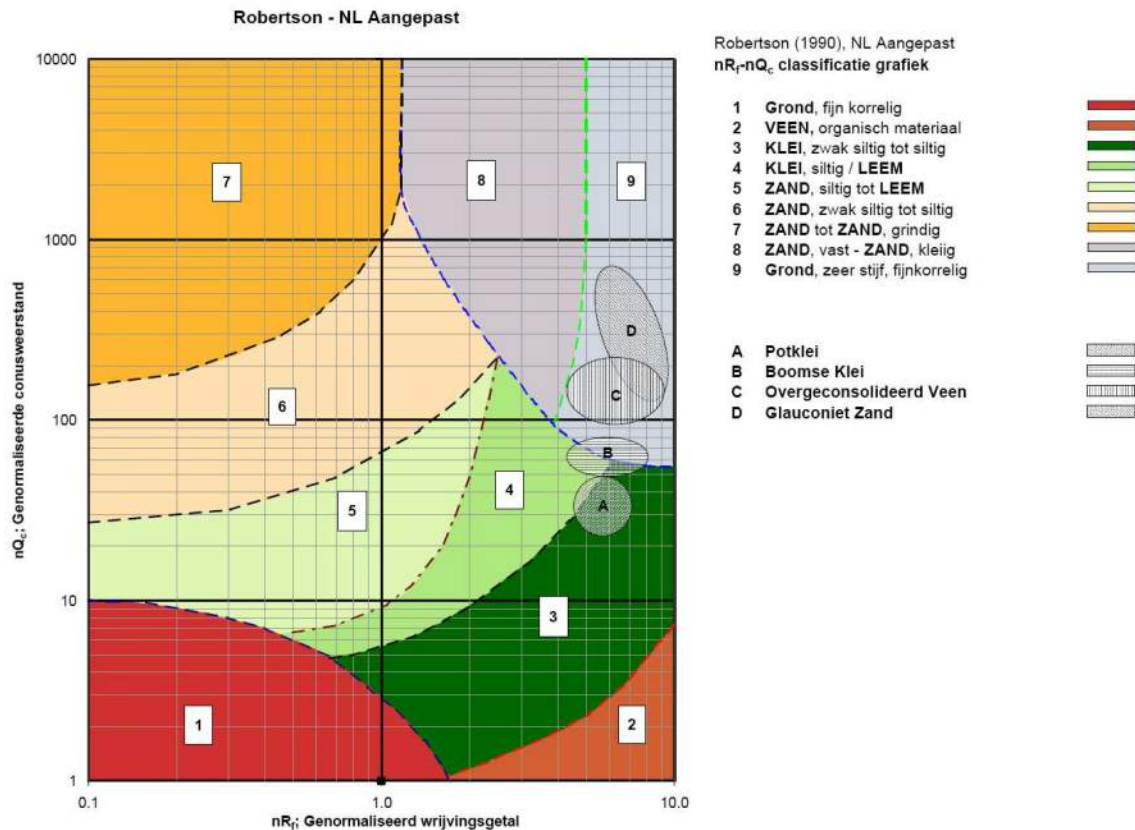
Genormaliseerde conusweerstand: 
$$nQ_c = \frac{q_t - \sigma_{v0}}{\sigma'_{v0}}$$

Genormaliseerd wrijvingsgetal: 
$$nR_f = \frac{100 \cdot f_s}{q_t - \sigma_{v0}}$$

In geval er geen waterspanning is gemeten, wordt voor  $q_t$  de waarde van  $q_c$  gebruikt.

Voor de grondsoorten, die specifiek zijn voor de Nederlandse ondergrond condities, zijn in de Bodem Classificatiegrafiek van Robertson [1990] twee aanpassingen gedaan om de Nederlandse situatie beter te beschrijven:

- Gebieden 4 en 5 zijn anders ingedeeld, zodat losgepakte zanden en ondiepe kleilagen beter worden geïnterpreteerd. Deze aanpassingen zijn in onderstaande figuur weergegeven.
- Bovendien is een extra voorwaarde ingebracht om Holocene veenlagen goed te kunnen classificeren. Voor  $q_c < 1,5$  MPa en  $R_f > 5$  % wordt de grond als veen geclassificeerd.



<sup>2</sup> Robertson, P.K. [1990] "Soil Classification using the cone penetration test". Canadian Geotechnical Journal, 27(1), 151-8<sup>2</sup>

## CONTINU ELEKTRISCH SONDEREN

Voor een aantal specifieke grondtypen, zoals bijvoorbeeld Potklei, Boomse klei, overgeconsolideerd veen en glauconiethoudend zand is tevens het classificatie gebied aangegeven. Deze stemmen niet direct overeen met de benamingen van gebieden 1 tot en met 9.

De identificatie is indicatief en alleen geldig voor lagen onder de grondwaterstand. De resultaten dienen te worden geverifieerd met boringen of geologische informatie. Uitgedroogde cohesieve toplagen geven een te hoge waarde worden voor het wrijvingsgetal, waardoor bijvoorbeeld uitgedroogde kleilagen mogelijk onterecht worden geïnterpreteerd als veenlagen. Ook is de correlatie voor de toplagen minder betrouwbaar vanwege het lage effectieve spanningsniveau in deze lagen.

### Andere conustypen

Naast de meting van conusweerstand en plaatselijke wrijving is het mogelijk extra (combinaties van)

type meting	Meetresultaten	toepassingsmogelijkheden
waterspanning	waterspanning ter plaatse van de punt	registreren waterremmende lagen indicatie stijghoogte grondwater classificatie / gelaagdheid bodem
magnetometer	Magnetische veldsterkte in 3 orthogonale richtingen (X,Y,Z)	Blindganger onderzoek, onderzoek ligging obstakels (stalen leidingen, grondankers), onderzoek paalpunt niveau / schoorstand funderingspalen, onderzoek ligging onderzijde stalen damwanden
geleidbaarheid	elektrische geleiding grond en grondwater	indicatie waterkwaliteit / zoet - zout water grens onderzoek verspreiding verontreiniging
temperatuur	temperatuurmeting op verschillende diepten	warmteoverdracht in de bodem bepaling temperatuurgradiënt
schuifgolfsnelheid (seismisch)	dynamische bodemparameters op verschillende diepten	machiefunderingen, windturbinefunderingen
versnelling	versnellingen op verschillende diepten	heitrillingen / verkeerstrillingen
MIP (membrane interface probe)	verticale verspreiding van vluchtige (gechloreerde) koolwaterstoffen	bestudering zak/drijfslagen en/of verontreinigingen met vluchtige (gechloreerde) koolwaterstoffen
ROST (rapid optical screening tool)	verticale verspreiding van (aromatische) koolwaterstoffen	bestudering zak/drijfslagen en/of verontreinigingen met (aromatische) koolwaterstoffen

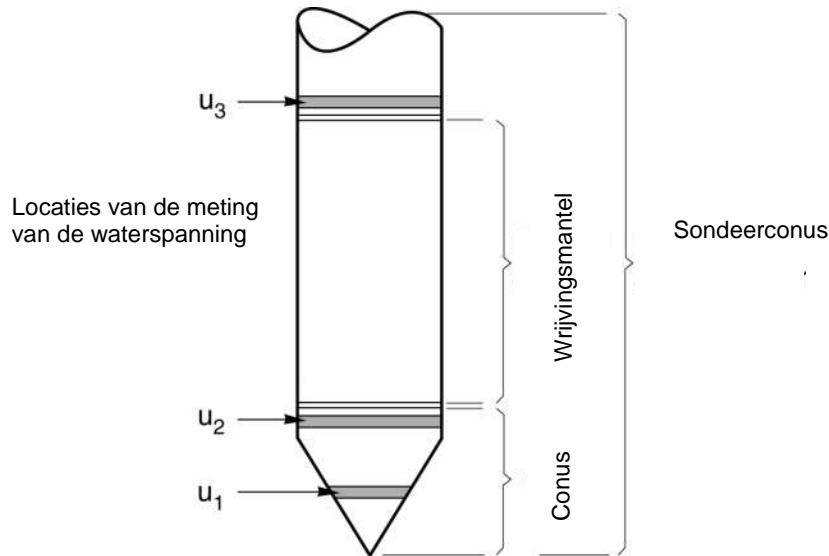
metingen uit te voeren. In onderstaand schema zijn enkele mogelijkheden aangegeven. Indien gewenst kan nadere informatie over metingen en toepassingsmogelijkheden worden verschaft.

### Waterspanningssonderingen

Naast registratie van conusweerstand en plaatselijke wrijvingsweerstand wordt bij een groot deel van de sonderingen waterspanning geregistreerd. Een waterspanningsconus is voorzien van een ingebouwde druksensor, waarmee de waterdruk tijdens het sonderen wordt gemeten. Een filter voorkomt het contact van grond met de druksensor. De waterdruk kan op drie locaties in de conus worden gemeten waarbij de posities  $u_1$  en  $u_2$  veelvuldig voorkomen. Positie  $u_3$  wordt zelden toegepast. Slechts een kleine hoeveelheid water ( $0,2 \text{ mm}^3$ ) is nodig om een nauwkeurige waterdruk te meten. Het meetbereik kan worden gekozen afhankelijk van de te verwachten wateroverspanning. In stijve kleien kan deze oplopen tot meer dan 3 MPa.



## CONTINU ELEKTRISCH SONDEREN



Figuur 1 Principe piëzo-conus

### Uitvoeringswijze

Om een juiste meting van de waterspanning te verkrijgen, dient het gehele meetsysteem volledig ontlucht en gevuld te zijn met een weinig samendrukbare vloeistof. Om te voorkomen dat de vloeistof tijdens het sonderen in de onverzadigde lagen boven de grondwaterstand wegvloeit zijn een juiste keuze van vloeistof, het gebruik van een rubber membraam, een goede uitvoering en de poriëngrootte van het filter belangrijk.

Indien het grondwater relatief ondiep aanwezig is, wordt bij voorkeur voorgeboord tot het niveau van de grondwaterspiegel teneinde luchttoetreding te voorkomen. Hiermee wordt ook de kans op beschadiging en in de grond achterblijven van het rubber membraam verkleind.

### Interpretatie

De resultaten van de piëzo-sonderingen bestaan uit de gemeten conusweerstand ( $q_c$ ), de plaatselijke wrijvingsweerstand ( $f_s$ ), het wrijvingsgetal ( $R_f$ ), de gemeten waterspanning ( $u_1$  of  $u_2$  respectievelijk in de punt en achter de punt) en de wateroverspanningindex  $B_q$ .

De resultaten van de waterspanningsmeting tijdens het sonderen vormen uit grondmechanisch en geohydrologisch oogpunt een belangrijke extra informatiebron voor de interpretatie van de bodemopbouw. Door combinatie van de meting van de conusweerstand en de waterspanning, bij voorkeur samen met de plaatselijke wrijvingsweerstand, wordt optimaal gebruik gemaakt van de sondeertechniek en kan het benodigde aanvullend grondonderzoek efficiënter worden gepland.

Bij de interpretatie speelt met name de wateroverspanning een rol, dat wil zeggen de verhoging van de waterspanning die door het indrukken van de conus ontstaan is.

Dunne cohesieve laagjes in een zandpakket en dunne zandlaagjes in een kleipakket, die in de conusweerstand en de plaatselijke wrijvingsweerstand door uitmiddeling niet of slecht zichtbaar zijn, kunnen goed worden gedetecteerd aan de hand van de water(over)spanningen, die door het sonderen ontstaan. Deze laagjes kunnen van groot belang zijn voor het zettingsgedrag van funderingen en voor de verticale (on)doorlatendheid van de grond.

Verder kunnen met de piëzo-conus, met name via de  $u_1$ -meting, sterk gelaagde structuren van zand en klei onderscheiden worden van homogene lagen hetgeen op basis van conusweerstand en plaatselijke

## CONTINU ELEKTRISCH SONDEREN

wrijving in de meeste gevallen niet lukt. Aangetoond is dat het detectievermogen van de  $u_1$ -meting veel hoger is dan van de  $u_2$ -meting.

### Wateroverspanningindex $B_q$

Met de wateroverspanningindex  $B_q$  kan een meer nauwkeurige classificatie van de grondsoort worden verkregen. Deze index is de verhouding van de wateroverspanning en de netto conusweerstand  $q_{net}$ , zijnde de gemeten conusweerstand  $q_c$  gecorrigeerd voor de waterspanning op het netto oppervlak van de sondeerconus, rekeninghoudend met de heersende effectieve verticale spanning op het betreffende niveau. De wateroverspanningindex  $B_q$  wordt als volgt berekend:

$$B_q = \beta \cdot (u_1 - u_0) / q_{net} \quad \text{of} \quad B_q = (u_2 - u_0) / q_{net}$$

waarin:

- $\beta$  = factor voor de verschillende grondsoorten voor omrekening van  $u_1$  naar  $u_2$ ; standaard wordt hiervoor aangehouden 0,8, zijnde normaal geconsolideerde kleien (zie hierna volgende tabel);
- $q_{net}$  =  $q_t - \sigma_{v0}$  = netto conusweerstand;
- $q_t$  =  $q_c + (1-a) \cdot \{\beta \cdot (u_1 - u_0) + u_0\}$  voor een filter in de conuspunt;  
=  $q_c + (1-a) \cdot u_2$  voor een filter direct achter de conuspunt;
- $\sigma_{v0}$  = de verticale grondspanning; standaard wordt hierbij uitgegaan van een gemiddeld volumiek gewicht van de bodemlagen van  $14 \text{ kN/m}^3$  en een grondwaterstand op 1 m beneden maaiveld;
- $a$  = netto oppervlakteverhoudingscoëfficiënt van de conus i.v.m. de spleet achter de conuspunt;
- $u_1$  = de gemeten waterdruk bij een filterplaatsing *in* de punt;
- $u_2$  = de gemeten waterdruk bij een filterplaatsing *achter* de punt;
- $u_0$  = de hydrostatische stijghoogte; standaard wordt hiervoor in de berekening een niveau uitgegaan van 1 m beneden maaiveld.

Voor andere grondsoorten zijn de  $\beta$ -factoren in onderstaande tabel gegeven.

Grond gedrag	$\beta$ -factor
Normaal geconsolideerde klei	0,6 - 0,8
Licht overgeconsolideerde klei	0,5 - 0,7
Sterk overgeconsolideerde klei	0 <sup>1)</sup> - 0,3
Leem samendrukbaar	0,5 - 0,6
Leem, vast en dillatant gedrag	0 <sup>1)</sup> - 0,2
Zand siltig, los gepakt	0,2 - 0,4

<sup>1)</sup> Bij meting van de waterspanning achter de conuspunt worden in bepaalde gevallen negatieve waterspanningen gemeten. Deze waarden geven nauwelijks een indicatie van de doorlatendheid, doch alleen over het materiaalgedrag.

### Dissipatietest

Het is ook mogelijk het sondeerproces op een bepaalde diepte tijdelijk te stoppen en de afname van de wateroverspanning (dissipatie) als functie van de tijd te registreren. Daarna kan het sondeerproces worden voortgezet.

In doorlatende gronden geeft de dissipatietest een goed beeld van de heersende hydrostatische waterspanning en daarmee van de stijghoogte. Het betreft slechts een indicatie aangezien de meetnauwkeurigheid beperkt is. Door het uitvoeren van meerdere metingen in een grondlaag en de gemiddelde waarde van de stijghoogte te bepalen kan een beduidend hogere nauwkeurigheid worden behaald. Ervaring leert dat de onnauwkeurigheid circa 0,5 m bedraagt.

Voor een meer nauwkeurige bepaling en de optredende fluctuaties zijn peilbuismetingen over een langere waarnemingsperiode nodig, afhankelijk van het doel.

In slecht doorlatende, cohesieve lagen kan met behulp van de dissipatietest een indicatie van de consolidatiecoëfficiënt en daarmee van de verticale (on)doorlatendheid worden verkregen. Hierbij dient

## CONTINU ELEKTRISCH SONDEREN

de dissipatietest te worden voortgezet totdat de wateroverspanning tenminste met 50 % is afgenomen. In de praktijk komt dat overeen met circa 1/2 uur à 3/4 uur.

Uit berekeningen en kwalitatieve vergelijking van de metingen wordt inzicht verkregen in het consolidatiegedrag van de grond.

Voor het vaststellen van de heersende hydrostatische waterspanning in kleilagen is de dissipatietest in de meeste gevallen weinig geschikt, vanwege de benodigde lange aanpassingstijd en de onnauwkeurigheid.

### Klassenindeling EN-ISO 22476-1

Voorafgaand aan de uitvoering diende een keuze te worden gemaakt binnen welke kwaliteitsklasse met bijbehorende toelaatbare meetonzekerheid het werk minimaal uitgevoerd moet worden. De klassenindeling heeft voornamelijk betrekking op de nauwkeurigheid van de gemeten parameters.

Door invoering van de Eurocode is op Europees niveau de internationale sondeernorm EN-ISO 22476-1 "Electrical cone and piezocone testing" ontwikkeld, welke de oorspronkelijke NEN 5140 heeft vervangen. De nieuwe elektrische sondeernorm **EN-ISO 22476-1** is in opzet vergelijkbaar met de oude Nederlandse norm NEN 5140 voor elektrische sonderingen. Een verschil tussen norm **EN-ISO 22476-1** met NEN 5140 is dat in de nieuwe norm de nauwkeurigheid van de meetresultaten wordt gekoppeld aan het toepassingsgebied met bijbehorend bodemkenmerken / geschiktheid voor interpretatie en afleiding van bodemparameters. Verder is de meting van de waterspanning genormeerd.

In de Europese tabel van sondeerclassen worden de sondeerclassen ingedeeld naar de toepassing van de sondering, zie onderstaande tabel.

**CONTINU ELEKTRISCH SONDEREN****Toepassing klassen volgens NEN-EN-ISO 22476-1:2012**

Toepassing Klasse	Test type	Gemeten parameter	Toegestane minimum nauwkeurigheid <sup>a</sup>	Maximum lengte tussen metingen	Gebruik	
					Grondsoort <sup>b</sup>	Interpretatie <sup>c</sup>
1	TE 2	Conus weerstand Mantel wrijving Waterspanning Helling Sondeerlengte	35 kPa of 5 % 5 kPa of 10 % 10kPa of 2 % 2° 0,1 m of 1%	20 mm	A	G, H
2	TE1 TE2	Conus weerstand Mantel wrijving Waterspanning Helling Sondeerlengte	100 kPa of 5 % 15 kPa of 15 % 25 kPa of 3 % 2° 0,1 m of 1 %	20 mm	A B C D	G, H* G, H G, H G, H
3	TE1 TE2	Conus weerstand Mantel wrijving Waterspanning <sup>d</sup> Helling Sondeerlengte	200 kPa of 5 % 25 kPa of 15 % 50 kPa of 5 % 5° 0,2 m of 2 %	50 mm	A B C D	G G, H* G, H G, H
4	TE1	Conus weerstand Mantel wrijving Sondeerlengte	500 kPa of 5 % 50 kPa of 20 % 0,2 m of 1 %	50 mm	A B C D	G* G* G* G*
NOOT 1 Richtlijnen voor gebruik van Tabel 2 zijn gegeven in bijlage F.						
NOOT 2 Voor uiterst slappe gronden maken soms nog hogere nauwkeurigheden noodzakelijk.						
<sup>a</sup> De toegestane minimum nauwkeurigheid van de gemeten parameters is de grootste van de twee genoemde. De relatieve nauwkeurigheid geldt voor de gemeten waarde en niet voor het meetbereik. <sup>b</sup> Volgens ISO 14688-2: A Homogene gronden bestaande uit zeer slappe tot stijve kleien (en silt) ( $q_c < 3$ MPa) B Gemengde bodemprofielen met slappe tot stijve kleien ( $q_c \leq 3$ MPa) en matig vaste tot vaste zanden (conusweerstand $5 \text{ MPa} \leq q_c < 10 \text{ MPa}$ ) C Gemengde bodemprofielen met stijve kleien (conusweerstand $1,5 \text{ MPa} \leq q_c < 3 \text{ MPa}$ ) en zeer dichte zanden ( $q_c > 20 \text{ MPa}$ ) D Zeer stijve tot harde kleien ( $q_c \geq 3 \text{ MPa}$ ) en zeer vaste grove gronden ( $q_c \geq 20 \text{ MPa}$ ) <sup>c</sup> G vaststelling bodemprofiel en bepaling van grondsoort met een laag niveau van onzekerheid G* indicatieve vaststelling bodemprofiel en bepaling van grondsoort met een hoog niveau van onzekerheid H interpretatie met betrekking tot ontwerp met een laag niveau van onzekerheid H* interpretatie met betrekking tot ontwerp met een hoog niveau van onzekerheid <sup>d</sup> Waterspanning kan alleen worden gemeten als TE2 wordt toegepast.						

Voor projecten, waarbij parameters op basis van Tabel 2.b NEN 9997-1 worden afgeleid, is een hoge nauwkeurigheidsklasse gewenst. Het is echter in een bodemgesteldheid met zowel zeer slappe grondlagen als zeer vaste zandlagen met hoge conusweerstand onmogelijk om aan de eisen van toepassing klasse 1 voldoen zoals ook blijkt uit de bovenstaande tabel. Het bij Fugro gehanteerde

## CONTINU ELEKTRISCH SONDEREN

meetsysteem voor sonderen is bijzonder nauwkeurig door toepassing van digitale conussen, strikte kwaliteitscontroles en calibraties. In de praktijk is gebleken dat standaard Fugro sonderingen in de nieuwe norm tenminste in toepassingsklasse 3 vallen en voor een groot deel binnen klasse 2. Sonderingen volgens toepassingsklasse 3 in de nieuwe norm zijn vergelijkbaar met sonderingen volgens klasse 2 van de oude NEN 5140.

Toepassingklasse 1 sonderingen kunnen alleen met speciale gevoelige conussen met een beperkt meetbereik en een kleibodemprofiel met  $q_c < 3$  MPa worden bereikt. In bodemprofielen waarin zowel zeer slappe lagen als zeer vaste lagen voorkomen kan de hoogste meetnauwkeurigheid van klasse 1 enigszins worden benaderd door aanvullende maatregelen en procedures. Toepassingklasse 2 sonderingen kunnen in bodemprofielen, waarin zowel zeer slappe lagen als zeer vaste lagen voorkomen, alleen worden verkregen door toepassing van digitale conussen met regelmatige calibraties, aanvullende uitvoeringsmaatregelen en kwaliteitscontroles. Toepassingklasse 1 is in deze bodem niet haalbaar. De enige praktische indicatie over de bereikte sondeerklasse is controle van calibraties en 0-puntsverlopen tussen het begin en eind van de sondering.

In de praktijk komt het af en toe voor dat sonderingen worden uitgevoerd, waarbij door de opdrachtgever is aangegeven dat de maaiveldhoogte niet ten opzichte van een vast referentiepeil (NAP) hoeft te worden vastgelegd. Deze sonderingen voldoen derhalve op dit punt niet aan **EN-ISO 22476-1**.

### Klassenindeling NEN 5140

De norm NEN 5140 ging uit van vier kwaliteitsklassen. Voorafgaand aan de uitvoering diende een keuze te worden gemaakt binnen welke kwaliteitsklasse met bijbehorende toelaatbare meetonzekerheid het werk minimaal uitgevoerd moet worden. De klassenindeling heeft voornamelijk betrekking op de nauwkeurigheid van de gemeten conusweerstand, plaatselijke wrijvingsweerstand en diepte, zoals blijkt uit de onderstaande tabel.

klasse	Meetgrootheid	toelaatbare meetonzekerheid	meetinterval
1	Conusweerstand	0,05 MPa of 3%	20 mm
	Plaatselijke wrijvingsweerstand	0,01 MPa of 10%	
	Helling	2°	
	Sondeerdiepte	0,2 m of 1 %	
2	Conusweerstand	0,25 MPa of 5%	50 mm
	Plaatselijke wrijvingsweerstand	0,05 MPa of 15%	
	Helling	2°	
	Sondeerdiepte	0,2 m of 2 %	
3	Conusweerstand	0,5 MPa of 5%	100 mm
	Plaatselijke wrijvingsweerstand	0,05 MPa of 20%	
	Helling	5°	
	Sondeerdiepte	0,2 m of 2 %	
4	Conusweerstand	0,5 MPa of 5%	100 mm
	Plaatselijke wrijvingsweerstand	0,05 MPa of 20%	
	Sondeerlengte	0,1 m of 1%	
Opmerking: De toelaatbare meetonzekerheid is de grotere waarde van de absolute meetonzekerheid en de relatieve meetonzekerheid. De relatieve meetonzekerheid geldt voor de meetwaarde en niet voor het meetbereik.			

Vergelijking van de gespecificeerde nauwkeurigheden van de NEN 5140 en NEN-EN-ISO 22476-1 laat zien dat de nauwkeurigheid van de meest in NL gehanteerde sondeerklasse 2 volgens NEN 5140 iets hoger ligt dan die van de toepassingklasse 3 volgens de ISO norm.

## 5 Milieuhygiënisch onderzoek (verkennend bodemonderzoek)

### Verantwoording

Titel: Milieuhygiënisch onderzoek: Project: Noord – West 380 kV  
Deelgebied: 1  
Mastnummer: 718

Projectnummer: B02032.000377.001

Referentienummer: T206878

Revisie: 1.0

Datum: 18 december 2014

Auteur(s): Maria de Lange

Gecontroleerd door: C.W.F. Jansonius

Paraaf gecontroleerd:



Goedgekeurd door: J. Assink



Paraaf goedgekeurd:

Contact: [TenneT380kVnw@arcadis.nl](mailto:TenneT380kVnw@arcadis.nl)



### INHOUDSOPGAVE

5.1. Inleiding

5.2. Vooronderzoek

5.3. Veld- en laboratoriumonderzoek

5.4. Resultaten veldonderzoek

5.5. Resultaten laboratoriumonderzoek

5.6. Evaluatie

5.7. Bijlagen H5

Bijlage 5-1: Tekening met situering boringen en peilbuis

Bijlage 5-2: Analysecertificaten

Bijlage 5-3: Toetsing analyseresultaten

Bijlage 5-4: Toetsingskader

Bijlage 5-5: Kwaliteitsborging

Bijlage 5-6: Veldwerkverklaring

## 5.1 *Inleiding*

### 5.1.1 *Algemeen*

De strategie voor de uitvoering van het verkennend bodemonderzoek voor de landbodem is gebaseerd op de NEN 5740, Bodem – Landbodem - Strategie voor het uitvoeren van verkennend bodemonderzoek – Onderzoek naar de milieuhygiënische kwaliteit van de bodem, uitgegeven door het Nederlands Normalisatie Instituut (NNI) januari 2009.

Naast een verkennend bodemonderzoek is een waterbodemonderzoek in de watergangen op de locatie uitgevoerd. De strategie voor de uitvoering van het waterbodemonderzoek is gebaseerd op de NEN 5720, Bodem – Waterbodem – Strategie voor het uitvoeren van verkennend onderzoek- Onderzoek naar de milieuhygiënische kwaliteit van waterbodem en baggerspecie, uitgegeven door het Nederlands Normalisatie Instituut (NNI) november 2009.

### 5.1.2 *Aanleiding en doelstelling*

De aanleiding voor het uitvoeren van het verkennend bodemonderzoek en het waterbodemonderzoek is een bodemingreep. In verband hiermee is inzicht in de milieuhygiënische kwaliteit van de bodem (grond en grondwater) en waterbodem noodzakelijk.

De doelstelling van het onderzoek is het vaststellen van de milieuhygiënische bodemkwaliteit van de onderzoekslocatie. Het verkennend bodem- en waterbodemonderzoek is bedoeld om aan te tonen of er mogelijk sprake is van verontreinigde grond en slib.

### 5.1.3 *Kwaliteitsborging en onafhankelijkheid*

Voor informatie omtrent kwaliteitsborging, zie bijlage 5-5.

Voor de onafhankelijkheidsverklaring van de milieudeskundigen, zie bijlage 5-6.

### 5.1.4 *Opbouw van het rapport*

In het voorliggende rapport komen de volgende aspecten aan de orde:

- De resultaten van het vooronderzoek (paragraaf 5.2);
- De uitgevoerde veld- en laboratoriumwerkzaamheden (paragraaf 5.3);
- De resultaten van het veldonderzoek (paragraaf 5.4);
- De resultaten van het laboratoriumonderzoek en de interpretatie (paragraaf 5.5);
- Een evaluatie van de onderzoeksresultaten, toetsing van de gekozen onderzoekshypothese en conclusies en aanbevelingen (paragraaf 5.6).

De bijbehorende tekeningen, boorprofielen en analysecertificaten zijn als bijlage opgenomen.

## 5.2 *Vooronderzoek*

### 5.2.1 *Algemeen*

In deze paragraaf worden de resultaten van het vooronderzoek besproken. Dit resulteert in een hypothese over de mate van verdenking ten aanzien van bodemverontreiniging op de locatie.

Het vooronderzoek is uitgevoerd conform de NEN 5717 en 5725 met uitzondering van de financieel/juridische aspecten. De resultaten van het vooronderzoek zijn in de volgende paragrafen weergegeven.

### 5.2.2 *Locatiegegevens*

Voor gedetailleerde informatie van de locatie wordt verwezen naar hoofdstuk 1.

### 5.2.3 *Geraadpleegde bronnen*

Bij het verzamelen van de historische gegevens zijn verschillende bronnen geraadpleegd. In tabel 5.2.1 zijn de bronnen vermeld. Bij elke bron is een toelichting opgenomen. In paragraaf 5.2.4 zijn de resultaten van het vooronderzoek toegelicht.

**Tabel 5.2.1: Overzicht geraadpleegde bronnen tijdens vooronderzoek**

Bron	Korte toelichting
Provincie Groningen	Bodeminformatie van de provincie: <a href="http://geoservices.provinciegroningen.nl/Flamingo/Kaarten/bodeminformatie/">http://geoservices.provinciegroningen.nl/Flamingo/Kaarten/bodeminformatie/</a>
Waterschap Noorderzijlvest	Telefonisch contact dhr. Bakker en dhr. Van der Klok, 13 – 14 sept 2012
Overige bronnen (archieven)	Indien bovengenoemde bronnen hiertoe aanleiding geven, zijn de archiefbezoeken uitgevoerd om aanvullende informatie te verkrijgen

#### 5.2.4 Resultaten dossieronderzoek

Uit de beschikbare gegevens, verkregen uit bovengenoemde bronnen (tabel 5.2.1), blijkt niet dat ter plaatse van de mastvoet sprake is van (water-)bodemonverontreiniging. De aangetroffen informatie gaf geen aanleiding tot het uitvoeren van aanvullend (archief)onderzoek. De locatie kan derhalve beschouwd worden als onverdacht.

#### 5.2.5 Resultaten terreininspectie

De terreininspectie is uitgevoerd door Jan Uitham op 12-03-2013 Tijdens de terreininspectie zijn de volgende onderdelen aan de orde gekomen:

- Huidig terreingebruik;
- Verhardingen en vloeren;
- Boven- en ondergrondse tanks (en vul- en ontluuchtingspunten), stookplaatsen, (half)verhardingslagen, ophogingen, storthopen, dempingen en ontgravingen;
- Mogelijke asbestverdenking;
- Of er met iemand gesproken is en wat de uitkomsten hiervan zijn.

Tijdens de terreininspectie zijn geen bijzonderheden aangetroffen.

Er zijn bij de milieukundige werkzaamheden en inspecties geen bijzonderheden waargenomen m.b.t. drainage (geen volledige drainage-inspectie uitgevoerd).

#### 5.2.6 Bodemopbouw en geohydrologie

De regionale bodemopbouw is weergegeven in onderstaande tabel 5.2.2. De gegevens uit deze tabel zijn ontleend aan [www.dinoloket.nl](http://www.dinoloket.nl) aangevuld met de lokale locatiespecifieke gegevens zoals naar voren komt uit de sonderingen uitgevoerd in het kader van het geotechnische onderzoek (zie hoofdstuk 4) en de handboringen voor het cultuurtechnisch onderzoek (zie hoofdstuk 2).

**Tabel 5.2.2: Regionale bodemopbouw**

Globale diepte (m NAP)	Samenstelling	Geohydrologische eenheid	Formatie
0,13 tot -11	klei, siltig	deklaag	Naaldwijk
-11 tot -22	matig fijn tot zeer grof zand	watervoerend pakket	Boxtel, Eem
-22 tot -40	klei met uiterst fijn zand	slechtdoorlatende laag	Peelo

#### *Oppervlaktewaterpeilen*

Het peil van de rond de mastlocatie gelegen oppervlaktewater bedraagt circa -1,5 m NAP. Dit hebben we gebaseerd op het AHN2 (Algemeen Hoogtebestand Nederland) en de veldmetingen van het slootprofiel.

#### *Freatisch grondwater*

De Gemiddeld Hoogste Grondwaterstand (GHG) en Gemiddeld Laagste Grondwaterstand (GLG) geven de grondwaterstandsfluctuatietoneel aan. Deze kunnen in het veld terug te vinden zijn als hydromorfe profielkenmerken. Op basis van de hydromorfe profielkenmerken in boringen op de locatie is een gemiddelde GHG af te leiden van 0,78 m –mv en de GLG op 1,75 m -mv. Bij een maaiveldniveau van 0,13 m NAP komt dit overeen met een GHG van -0,65 m NAP en een GLG van -1,62 m NAP.



De in peilbuis 71801-1 met filterdiepte 1,85 tot 2,85 m -mv tijdens de veldwerkzaamheden opgenomen freatische stijghoogte is weergegeven in onderstaande tabel. De waarden ten opzichte van maaiveld zijn met de maaiveldhoogte van 0,16 m NAP bij de peilbuis (in het rapport afgerond op twee decimalen) vertaald naar een waarde ten opzichte van NAP.

**Tabel 5.2.3: Ondiepe stijghoogte peilbuis 71801**

Datum	Stijghoogte [m -mv]	Stijghoogte [m NAP]
3/12/2013	1,25	-1,09
3/21/2013	1,30	-1,14

#### *Stijghoogten diepe grondwater*

Op basis van [www.dinoloket.nl](http://www.dinoloket.nl) leiden wij af dat in het diepe grondwater van het eerste watervoerend pakket geen eenduidige stromingsrichting aanwezig is.

Op deze locatie is geen diepe peilbuis geplaatst.

Uit het Dinoloket is geen nabij gelegen representatief stijghoogteverloop beschikbaar.

Op grond van de verschillen tussen de freatisch grondwaterstanden zoals afgeleid uit de hydromorfe kenmerken en gegevens van stijghoogten in het watervoerend pakket concluderen wij dat er geen duidelijk verschil is in stijghoogte. Er is daarmee geen sprake is van een duidelijke infiltratie- of kwelsituatie.

De locatie is niet gelegen in een waterwingebied of boringsvrije zone.

#### 5.2.7 Resultaten voorgaande bodemonderzoeken

Er zijn geen bodemonderzoeken bekend die zijn uitgevoerd op deze locatie, of de informatie over de bodemonderzoeken resulteert niet in een gewijzigde onderzoekshypothese of -strategie.

#### 5.2.8 Opstelling onderzoekshypothese en onderzoeksstrategie

Conform de aanpak van de NEN 5740 dient, op basis van de resultaten van het vooronderzoek een onderzoekshypothese te worden vastgesteld. De hypothese geeft het volgende aan:

- Of de bodem naar verwachting wel of niet verontreinigd is;
- De aard van de verontreinigende stoffen;
- De plaats van voorkomen van de verontreinigende stoffen;
- Of de stoffen worden verwacht in grond en/of grondwater.

De onderzoekshypothese en onderzoeksstrategie voor het verkennend bodemonderzoek en het waterbodemonderzoek is onverdacht (ONV). De onderzoeksstrategie voor het verkennend waterbodemonderzoek is overig water, lintvormig, lichte onderzoeksinspanning (OLL).

In paragraaf 5.3 is de onderzoeksstrategie (boringen, peilbuizen en analyses) uitgewerkt in de vorm van een onderzoeksinspanning (veldwerk en laboratorium).

### 5.3 *Veld- en laboratoriumonderzoek*

#### 5.3.1 Veldonderzoek

Het veldonderzoek is verricht op 12-03-2013 volgens de geldende richtlijnen. Het veldwerk heeft bestaan uit de volgende werkzaamheden:

- Het uitvoeren van een terreininspectie;
- Het uitvoeren van 6 handboringen;
- Het zintuiglijk beoordelen van het bij de boringen vrijkomende bodemmateriaal op bodemkundige eigenschappen en op eventueel aanwezige verontreinigingskenmerken, inclusief eventuele asbestverdachte materialen;
- Het nemen van monsters van het bij de boringen vrijkomende bodemmateriaal. De monstertrajecten zijn weergegeven aan de rechterzijde van de boorprofielen in bijlage 1-1;

- Het plaatsen van een peilbuis met een filterlengte van 1,0 m in een van de diepere boorgaten en opnemen grondwaterstand;
- Het doorpompen van de peilbuis direct na plaatsing hiervan.

Onderstaande werkzaamheden zijn op 21-03-2013 verricht:

- Het opnemen van de grondwaterstand in de peilbuis;
- Het verrichten van veldmetingen: bepalen van de zuurgraad (pH) en het elektrisch geleidingsvermogen (Ec) van het grondwater;
- Het nemen van grondwatermonsters uit de peilbuis.

Onderstaande werkzaamheden zijn op 06-03-2013 verricht:

- Het uitvoeren van 30 boringen in de watergangen;
- Het nemen van 3 waterbodemonsters.

### 5.3.2 Laboratoriumonderzoek

Een overzicht van het aantal en van de verrichte laboratoriumanalyses is weergegeven in tabel 5.3.1 en 5.3.2.

**Tabel 5.3.1: Overzicht veld- en laboratoriumonderzoek verkennend bodemonderzoek**

Onderzoeks-Strategie	Aantal boringen en peilbuizen			Aantal en soort analyses			
	0,5 m -mv	4,0 m -mv	4,0 m -mv met peilbuis	Grond		Grondwater	
ONV	4	1	1	2	Standaardpakket grond incl. lutum en organische stof	1	Standaardpakket grondwater

\* In de boorprofielen zijn nog 2 boringen opgenomen (boring 71807 en 71808). Deze boringen maken geen deel uit van het milieukundig bodemonderzoek, maar horen bij het civieltechnische en geohydrologisch onderzoek.

**Tabel 5.3.2: Overzicht veld- en laboratoriumonderzoek waterbodemonderzoek**

Boring	Monster	Analyse
718001bs	718001bs	Pakket A: Standaard waterbodemonderzoek regionale wateren
718002bs	718002bs	Pakket A: Standaard waterbodemonderzoek regionale wateren
718003bs	718003bs	Pakket A: Standaard waterbodemonderzoek regionale wateren

Voor de toegepaste methoden bij het laboratoriumonderzoek wordt verwezen naar bijlage 5-5.

### 5.3.3 Afwijkingen van de onderzoeksstrategie

Er zijn geen afwijkingen geweest van de onderzoeksstrategie.

## 5.4 Resultaten veldonderzoek

### 5.4.1 Bodemopbouw en grondwatergegevens

De resultaten van de bodemkundige beoordeling van de boringen zijn in bijlage 1-1 in de vorm van boorprofielen weergegeven. Op basis van deze boorprofielen kan de bodemopbouw als volgt worden beschreven.

- Vanaf maaiveld tot circa 0,3 m -mv bevindt zich matig humeuze klei;
- Vanaf 0,3 m -mv tot 4,0 m -mv bevindt zich klei (plaatselijk siltig of zandig).

In onderstaande tabel zijn de resultaten van de veldmetingen van het grondwater weergegeven.

**Tabel 5.4.1: Resultaten veldmetingen grondwater**

Peilbuis	Filterstelling (m -mv)	Grondwaterstand (m -mv)	pH (-)	Ec (µS/cm)
71801	1,9 – 2,9	1,30	7,6	1060

#### 5.4.2 Zintuiglijke waarnemingen

Tijdens het veldwerk zijn er zintuiglijk geen waarnemingen gedaan die duiden op een verontreiniging.

#### 5.4.3 Monsterselectie

De selectie van de te analyseren grondmonsters, zoals genoemd in onderstaande tabel, heeft plaatsgevonden op basis van de in de voorgaande paragrafen genoemde resultaten van het veldonderzoek.

De monsters zijn dusdanig geselecteerd dat, na uitvoering van de analyses, een zo representatief mogelijk beeld verkregen wordt van de milieuhygiënische kwaliteit van boven- en ondergrond. Voor de situering van de boringen en peilbuis wordt verwezen naar bijlage 5-1.

**Tabel 5.4.2: Monsterselectie**

Monstercode	Monstertraject (m -mv)	Boringnummers	Analysepakket
MMbg01	0,0 – 0,5	71801-1 en 2, 71802-1, 71803-1 en 2, 71804-1, 71805-1 en 2, 71806-1 en 2	Standaardpakket grond incl. lutum en organische stof
MMog01	0,6 – 1,7	71801-3 en 4, 71802-3 en 4	Standaardpakket grond incl. lutum en organische stof

In het kader van het slibonderzoek zijn op drie plaatsen tien steken genomen, waaruit in het veld drie mengmonsters zijn samengesteld. Het betreft drie mengmonsters ter plaatse van de bouwweg. Het slib uit de boringen in de watergangen is bemonsterd en geanalyseerd op het pakket A: Standaard waterbodembodem regionale wateren.

### 5.5 Resultaten laboratoriumonderzoek

#### 5.5.1 Analyseresultaten

De analysecertificaten met de resultaten van het laboratoriumonderzoek en een toelichting op de toegepaste analysemethoden zijn weergegeven in bijlage 5-2. In bijlage 5-3 zijn de getoetste analyseresultaten weergegeven.

#### 5.5.2 Toetsingskader

Zie bijlage 5-4.

#### 5.5.3 Overschrijdingen

Uit de toetsing van de gemeten waarden blijkt dat in een van de onderzochte monsters gehalten boven de toetsingswaarden zijn aangetroffen. De overschrijdingen zijn weergegeven in tabel 5.5.1 en 5.5.2 (grond), tabel 5.5.3 (grondwater) en tabel 5.5.4 (slib).

**Tabel 5.5.1: Overschrijdingen van de toetsingswaarden grondmonsters (Circulaire bodemsanering)**

Monster	Monstertraject (m -mv)	Boringnummers	Mate van verontreiniging		
			> AW	>T	> I
MMbg01	0,0 – 0,5	71801-1 en 2, 71802-1, 71803-1 en 2, 71804-1, 71805-1 en 2, 71806-1 en 2	-	-	-
MMog01	0,6 – 1,7	71801-3 en 4, 71802-3 en 4	-	-	-

> AW : overschrijding van de Achtergrondwaarde

> T : overschrijding van de Tussenwaarde

> I : overschrijding van de Interventiewaarde

- : geen overschrijding

**Tabel 5.5.2: Overschrijdingen van de toetsingswaarden grondmonsters (Besluit bodemkwaliteit)**

Monster	Monstertraject (m -mv)	Boringnummers	Bodemkwaliteitsklasse generiek beleid			
			> AW	> MWw	>MWi	Oordeel*
MMbg01	0,0 – 0,5	71801-1 en 2, 71802-1, 71803-1 en 2, 71804-1, 71805-1 en 2, 71806-1 en 2	-	-	-	achtergrondwaarde

MMog01	0,6 – 1,7	71801-3 en 4, 71802-3 en 4	-	-	-	achtergrondwaarde
--------	-----------	----------------------------	---	---	---	-------------------

- > AW : overschrijding van de Achtergrondwaarde  
 > MWw : overschrijding van de maximale waarde Wonen  
 > MWi : overschrijding van de maximale waarde Industrie  
 - : geen overschrijding  
 \* : het betreft hier het oordeel voor ontvangende bodem.

**Tabel 5.5.3: Overschrijdingen van toetsingswaarden grondwatermonsters (Circulaire bodemsanering)**

Peilbuis	Filterstelling (m -mv)	Mate van verontreiniging		
		> S	> T	> I
71801 <sup>1</sup>	1,9 – 2,9	Barium, xylenen, naftaleen	-	-

- > S : overschrijding van de Streefwaarde  
 > T : overschrijding van de Tussenwaarde  
 > I : overschrijding van de Interventiewaarde  
 - : geen overschrijding

**Tabel 5.5.4 Overschrijdingen van toetsingswaarden slibmonsters (Besluit Bodemkwaliteit)**

Monster	Toetsing verspreiding op aangrenzend perceel	Toetsing toepassen in oppervlaktewater
718001bs	Verspreidbaar	Klasse A
718002bs	Verspreidbaar	Vrij toepasbaar
718003bs	Verspreidbaar	Klasse A

## Conclusie

In de boven- en ondergrond zijn geen verontreinigingen aangetoond. In het grondwater zijn lichte verhogingen van de concentraties barium, xylenen en naftaleen aangetoond. De verhoogde bariumconcentratie is van nature aanwezig en wordt niet beschouwd als verontreiniging. Het slib is verspreidbaar op het aangrenzende perceel en beoordeeld als klasse A of 'vrij toepasbaar' voor toepassing in oppervlaktewater.

## 5.6 Evaluatie

### 5.6.1 Algemeen

In dit hoofdstuk vindt de evaluatie plaats van de resultaten van het veld- en laboratoriumonderzoek. Op basis hiervan is de milieuhygiënische kwaliteit van de bodem (grond, grondwater en slib) beschreven.

### 5.6.2 Milieuhygiënische kwaliteit van de bodem

Uit de resultaten van het laboratoriumonderzoek blijkt het volgende:

- In de boven- en ondergrond zijn geen verontreinigingen aangetoond;
- In het grondwater zijn lichte verontreinigingen met xylenen en naftaleen aanwezig;
- Het slib is beoordeeld als 'verspreidbaar op het aangrenzende perceel' en 'klasse A of vrij toepasbaar in oppervlaktewater'.

### 5.6.3 Conclusies en aanbevelingen

Uit het uitgevoerde bodemonderzoek kan het volgende worden geconcludeerd:

- Op basis van de gemeten concentraties in het grondwater wordt de hypothese 'onverdacht' verworpen;
- Visueel zijn er in de boorprofielen geen aanwijzingen dat er sprake is van bodemverontreiniging;
- In zowel grond als grondwater wordt voor geen van de geanalyseerde parameters de waarde voor nader onderzoek (tussenwaarde) of de interventiewaarde overschreden;
- Het slib is beoordeeld als 'verspreidbaar op het aangrenzende perceel' en 'klasse A of vrij toepasbaar in oppervlaktewater'. De gevonden gehalten in de bodem vormen in milieuhygiënische zin geen belemmering voor het toekomstige gebruik van de locatie.

<sup>1</sup> Peilbuis 71801 is tijdens monsternamen per abuis 81801 genoemd. Dit staat ook op deze manier vermeld in de bijlagen. Het betreft echter het grondwater uit peilbuis 71801.

Indien er grond van de locatie vrijkomt voor hergebruik elders, moet er rekening mee worden gehouden dat deze niet zonder meer vrij toepasbaar is. Op hergebruik van grond en baggerspecie is het Besluit bodemkwaliteit van toepassing. Hiervoor geldt een andere onderzoeksstrategie.

#### 5.7 *Bijlagen H5*

Bijlage 5-1: Tekening met situering boringen en peilbuis

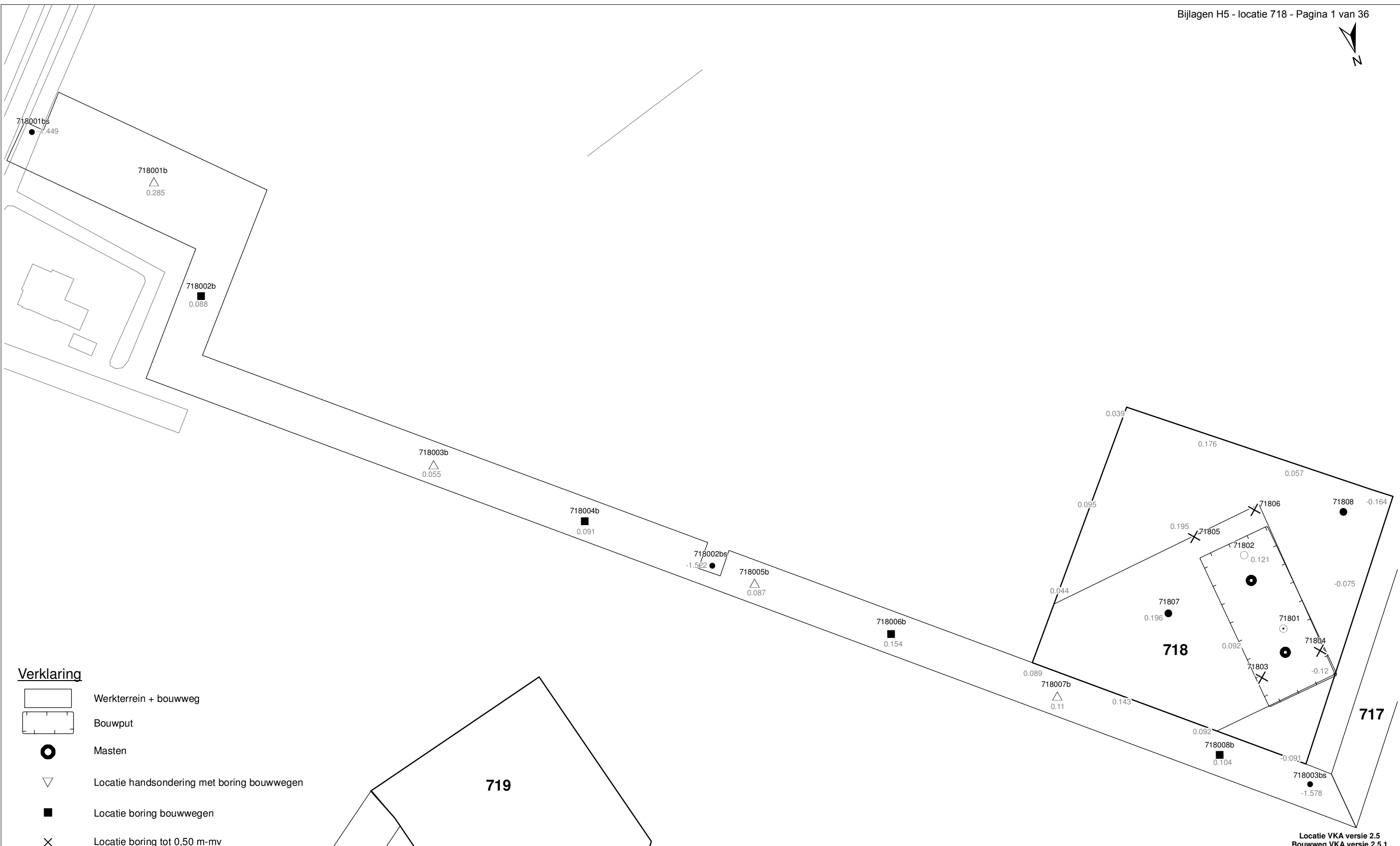
Bijlage 5-2: Analysecertificaten

Bijlage 5-3: Toetsing analyseresultaten

Bijlage 5-4: Toetsingskader

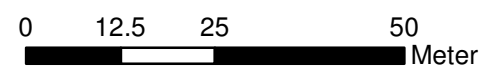
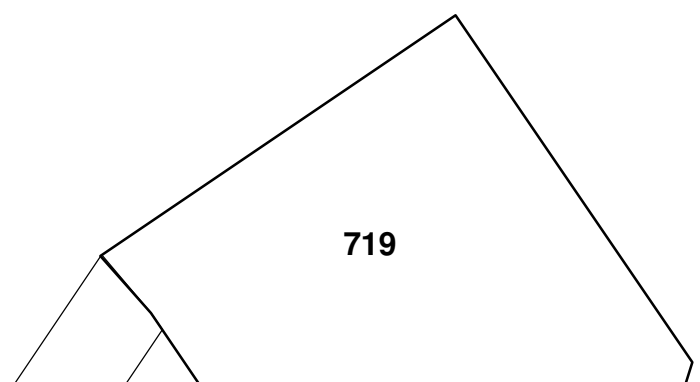
Bijlage 5-5: Kwaliteitsborging

Bijlage 5-6: Veldwerkverklaring



**Verklaring**

- Werkterrein + bouwweg
- Bouwput
- Masten
- Locatie handsondering met boring bouwwegen
- Locatie boring bouwwegen
- Locatie boring tot 0,50 m-mv
- Locatie boring tot 1,20 m-mv
- Locatie boring tot 4,00 m-mv
- Locatie boring + peilbuis
- Locatie slibmonster (Locatie)
- Locatie slibmonster (Bouwweg)



Locatie VKA versie 2.5  
Bouwweg VKA versie 2.5.1

TITEL		BOORPUNTEN KAART MAST :		718	
		Noord - West 380 kV			
STATUS	GETEKEND DOOR	AFD.	PAR.	OPDRACHTGEVER	
	T. Cornea			TenneT	
	GECONTROLEERD DOOR	AFD.	PAR.	OMSCHRIJVING WIJZIGING	GETEKEND BIJ
	E. Aldershof				ARCADIS
	VOOR AKKOORD	AFD.	PAR.	SCHAAL	DATUM 1e UITGAVE
	M. van Driel			1:1000	03.04.2014
				DATUM WIJZIGING	
VAKGEBIED	TEK. SOORT	PROJECT NR.	FORMAT	NUMMER	WLIZ. NR.
			A3	Mast nr. 718	1

ARCADIS Regio B.V.  
T.a.v. Mw. M. de Lange  
Postbus 63  
9400 AB ASSEN

## Analyscertificaat

Datum: 14-03-2013

Hierbij ontvangt u de resultaten van het navolgende laboratoriumonderzoek.

Certificaatnummer	2013029320
Uw projectnummer	718
Uw projectnaam	
Uw ordernummer	B02032.000377
Monster(s) ontvangen	10-03-2013

Dit certificaat mag uitsluitend in zijn geheel worden gereproduceerd.  
Aanvullende informatie behorend bij dit analysecertificaat kunt U vinden in het overzicht "Specificaties Analysemethoden". Extra exemplaren zijn verkrijgbaar bij de afdeling Verkoop en Advies.

De grondmonsters worden tot 6 weken na datum ontvangst bewaard en watermonsters tot 2 weken na datum ontvangst. Zonder tegenbericht worden de monsters nadien afgevoerd.  
Indien de monsters langer bewaard dienen te blijven verzoeken wij U dit exemplaar uiterlijk 1 week voor afloop van de standaardbewaarperiode ondertekend aan ons te retourneren. Voor de kosten van het langer bewaren van monsters verwijzen wij naar de prijslijst.

Bewaren tot:

Datum:

Naam:

Handtekening:

Wij vertrouwen erop uw opdracht hiermee naar verwachting te hebben uitgevoerd, mocht U naar aanleiding van dit analysecertificaat nog vragen hebben verzoeken wij U contact op te nemen met de afdeling Verkoop en Advies.

Met vriendelijke groet,

Eurofins Analytico B.V.



Ing. A. Veldhuizen  
Technical Manager

Eurofins Analytico B.V.

Gildeweg 44-46  
3771 NB Barneveld  
P.O. Box 459  
3770 AL Barneveld NL

Tel. +31 (0)34 242 63 00  
Fax +31 (0)34 242 63 99  
E-mail [info-env@eurofins.nl](mailto:info-env@eurofins.nl)  
Site [www.eurofins.nl](http://www.eurofins.nl)

BNP Paribas S.A. 227 9245 25  
VAT/BTW No. NL 8043.14.883.B01  
KvK No. 09088623  
IBAN: NL71BNPA0227924525  
BIC: BNPANL2A

Eurofins Analytico B.V. is erkend door het Vlaamse Gewest (OVAM en Dep. LNE), het Brusselse Gewest (BIM), het Waalse Gewest (DGRNE-OWD) en door de overheden van Frankrijk en Luxemburg (MEV).

**Analysecertificaat**

Uw projectnummer	718	Certificaatnummer/Versie	2013029320/1
Uw projectnaam		Startdatum	08-03-2013
Uw ordernummer	B02032.000377	Rapportagedatum	14-03-2013/19:45
Datum monstername	06-03-2013	Bijlage	A, B, C
Monsternemer	jan uitham	Pagina	1/2
Monstermatrix	Grond; Waterbodem (AS3000)		
Projectcode	2794 - Arcadis - TenneT Noord-West 380 kV		

Analyse	Eenheid	1	2	3
<b>Bodemkundige analyses</b>				
S Droge stof	% (m/m)		47.9	
S Droge stof	% (m/m)	42.5		35.4
S Organische stof	% (m/m) ds	5.1	3.4	5.1
S Gloeirest	% (m/m) ds	93.3	95.5	93.6
S Korrelgrootte < 2 µm	% (m/m) ds	23.2	15.9	17.8
<b>Metalen</b>				
S Barium (Ba)	mg/kg ds	<92	<82	<98
S Cadmium (Cd)	mg/kg ds	<0.38	<0.30	<0.40
S Kobalt (Co)	mg/kg ds	5.4	4.7	4.6
S Koper (Cu)	mg/kg ds	<9.4	<7.6	<10
S Kwik (Hg)	mg/kg ds	<0.094	<0.076	<0.10
S Molybdeen (Mo)	mg/kg ds	<1.5	<1.5	<1.5
S Nikkel (Ni)	mg/kg ds	16	13	14
S Lood (Pb)	mg/kg ds	<19	<15	<20
S Zink (Zn)	mg/kg ds	53	39	<40
<b>Minerale olie</b>				
Minerale olie (C10-C12)	mg/kg ds	<5.6	12	<6.0
Minerale olie (C12-C16)	mg/kg ds	<9.4	<11	<10
Minerale olie (C16-C21)	mg/kg ds	<11	<13	<12
Minerale olie (C21-C30)	mg/kg ds	44	<25	33
Minerale olie (C30-C35)	mg/kg ds	78	<13	61
Minerale olie (C35-C40)	mg/kg ds	25	<13	19
S Minerale olie totaal (C10-C40)	mg/kg ds	160	<80	130
Chromatogram olie (GC)		Zie bijl.	Zie bijl.	Zie bijl.
<b>Polychloorbifenylen, PCB</b>				
S PCB 28	mg/kg ds	<0.0010	<0.0010	<0.0010
S PCB 52	mg/kg ds	<0.0010	<0.0010	<0.0010
S PCB 101	mg/kg ds	<0.0010	<0.0010	<0.0010
S PCB 118	mg/kg ds	<0.0010	<0.0010	<0.0010

**Nr. Monsteromschrijving**

1	718001bs (20-25)
2	718002bs (20-25)
3	718003bs (15-20)

**Analytico-nr.**

7437630
7437631
7437632

Q: door RvA geaccrediteerde verrichting

A: AP04 erkende verrichting

S: AS 3000 erkende verrichting

Dit certificaat mag uitsluitend in zijn geheel worden gereproduceerd.

Eurofins Analytico B.V.

Gildeweg 44-46  
 3771 NB Barneveld  
 P.O. Box 459  
 3770 AL Barneveld NL

Tel. +31 (0)34 242 63 00  
 Fax +31 (0)34 242 63 99  
 E-mail info-env@eurofins.nl  
 Site www.eurofins.nl

BNP Paribas S.A. 227 9245 25  
 VAT/BTW No. NL 8043.14.883.B01  
 KvK No. 09088623  
 IBAN: NL71BNP0227924525  
 BIC: BNPANL2A

Eurofins Analytico B.V. is erkend door het Vlaamse Gewest (OVAM en Dep. LNE), het Brusselse Gewest (BIM), het Waalse Gewest (DGRNE-OWD) en door de overheden van Frankrijk en Luxemburg (MEV).





## Analysecertificaat

Uw projectnummer	718	Certificaatnummer/Versie	2013029320/1
Uw projectnaam		Startdatum	08-03-2013
Uw ordernummer	B02032.000377	Rapportagedatum	14-03-2013/19:45
Datum monstername	06-03-2013	Bijlage	A, B, C
Monsternemer	jan uitham	Pagina	2/2
Monstermatrix	Grond; Waterbodem (AS3000)		
Projectcode	2794 - Arcadis - TenneT Noord-West 380 kV		

Analyse	Eenheid	1	2	3
S PCB 138	mg/kg ds	<0.0010	<0.0010	<0.0010
S PCB 153	mg/kg ds	<0.0010	<0.0010	<0.0010
S PCB 180	mg/kg ds	<0.0010	<0.0010	<0.0010
S PCB (som 7) (factor 0,7)	mg/kg ds	0.0049 <sup>1)</sup>	0.0049 <sup>1)</sup>	0.0049 <sup>1)</sup>
<b>Polycyclische Aromatische Koolwaterstoffen, PAK</b>				
S Naftaleen	mg/kg ds	<0.050	<0.050	<0.050
S Fenanthreen	mg/kg ds	<0.050	<0.050	<0.050
S Anthraceen	mg/kg ds	<0.050	<0.050	<0.050
S Fluorantheen	mg/kg ds	0.085	0.052	<0.050
S Benzo(a)anthraceen	mg/kg ds	<0.050	<0.050	<0.050
S Chryseen	mg/kg ds	0.056	<0.050	<0.050
S Benzo(k)fluorantheen	mg/kg ds	<0.050	<0.050	<0.050
S Benzo(a)pyreen	mg/kg ds	<0.050	<0.050	<0.050
S Benzo(ghi)peryleen	mg/kg ds	<0.050	<0.050	<0.050
S Indeno(123-cd)pyreen	mg/kg ds	<0.050	<0.050	<0.050
S PAK VROM (10) (factor 0,7)	mg/kg ds	0.42	0.37	0.35 <sup>1)</sup>

### Nr. Monsteromschrijving

- 1 718001bs (20-25)
- 2 718002bs (20-25)
- 3 718003bs (15-20)

### Analytico-nr.

- 7437630
- 7437631
- 7437632

Eurofins Analytico B.V.



Q: door RvA geaccrediteerde verrichting  
 A: AP04 erkende verrichting  
 S: AS 3000 erkende verrichting

Dit certificaat mag uitsluitend in zijn geheel worden gereproduceerd.

**Akkoord  
Pr.coörd.**

VA

Gildeweg 44-46  
 3771 NB Barneveld  
 P.O. Box 459  
 3770 AL Barneveld NL  
 Tel. +31 (0)34 242 63 00  
 Fax +31 (0)34 242 63 99  
 E-mail info-env@eurofins.nl  
 Site www.eurofins.nl

BNP Paribas S.A. 227 9245 25  
 VAT/BTW No. NL 8043.14.883.B01  
 KvK No. 09088623  
 IBAN: NL71BNPR0227924525  
 BIC: BNPANL2A

Eurofins Analytico B.V. is erkend door het Vlaamse Gewest (OVAM en Dep. LNE), het Brusselse Gewest (BIM), het Waalse Gewest (DGRNE-OWD) en door de overheden van Frankrijk en Luxemburg (MEV).



**Bijlage (A) met deelmonsterinformatie behorende bij analysecertificaat 2013029320/1**

Pagina 1/1

Analytico-nr.	Boornr	Omschrijving	Van	Tot	Barcode	Monsteromschrijving
7437630	718001bs	1	20	25	0530727502	718001bs (20-25)
7437631	718002bs	1	20	25	0530727494	718002bs (20-25)
7437632	718003bs	1	15	20	0530727501	718003bs (15-20)



**Eurofins Analytico B.V.**

Gildeweg 44-46  
 3771 NB Barneveld  
 P.O. Box 459  
 3770 AL Barneveld NL  
 Tel. +31 (0)34 242 63 00  
 Fax +31 (0)34 242 63 99  
 E-mail [info-env@eurofins.nl](mailto:info-env@eurofins.nl)  
 Site [www.eurofins.nl](http://www.eurofins.nl)

BNP Paribas S.A. 227 9245 25  
 VAT/BTW No. NL 8043.14.883.B01  
 KvK No. 09088623  
 IBAN: NL71BNPA0227924525  
 BIC: BNPANL2A

Eurofins Analytico B.V. is erkend door het Vlaamse Gewest (OVAM en Dep. LNE), het Brusselse Gewest (BIM), het Waalse Gewest (DGRNE-OWD) en door de overheden van Frankrijk en Luxemburg (MEV).

**Bijlage (B) met opmerkingen behorende bij analysecertificaat 2013029320/1**

Pagina 1/1

**Opmerking 1)**De toetswaarde van de som is gelijk aan de sommatie van  $0,7 \star RG$ **Eurofins Analytico B.V.**

Gildeweg 44-46      Tel. +31 (0)34 242 63 00  
3771 NB Barneveld      Fax +31 (0)34 242 63 99  
P.O. Box 459      E-mail info-env@eurofins.nl  
3770 AL Barneveld NL      Site www.eurofins.nl

BNP Paribas S.A. 227 9245 25  
VAT/BTW No. NL 8043.14.883.B01  
KvK No. 09088623  
IBAN: NL71BNPA0227924525  
BIC: BNPANL2A

Eurofins Analytico B.V. is erkend door het Vlaamse Gewest (OVAM en Dep. LNE), het Brusselse Gewest (BIM), het Waalse Gewest (DGRNE-OWD) en door de overheden van Frankrijk en Luxemburg (MEV).

**Bijlage (C) met methodeverwijzingen behorende bij analysecertificaat 2013029320/1**


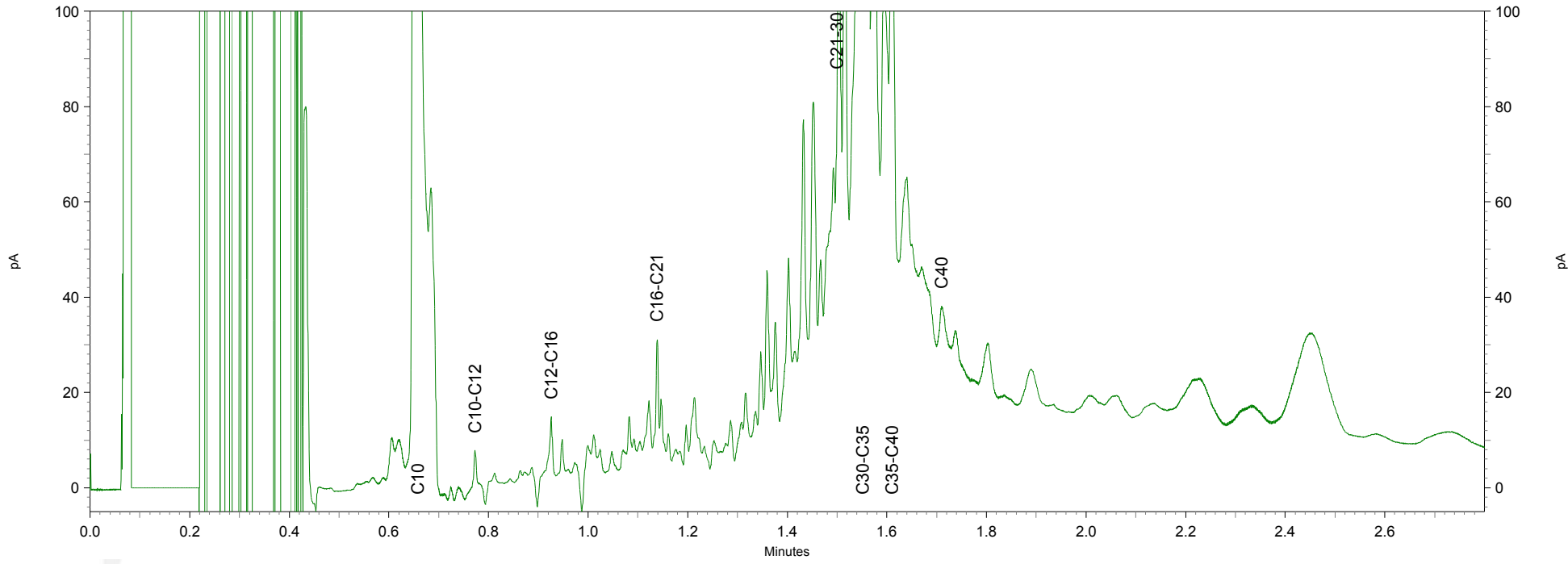
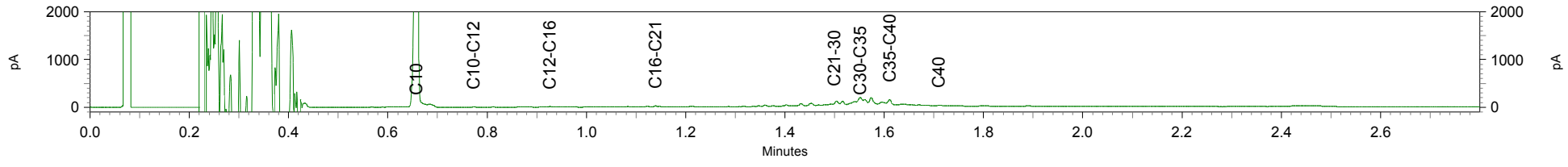
Pagina 1/1

Analyse	Methode	Techniek	Referentiemethode
Droge stof	W0104	Gravimetrie	Cf. pb 3210-1 en cf. NEN-EN 12880
Droge Stof	W0104	Gravimetrie	Cf. pb 3210-1 en cf. NEN-EN 12880
Organische stof/Gloeirest	W0109	ICP-AES	Cf. 3210-2a/b en cf. NEN 5754/EN 12879
Korrelgrootte < 2 µm (Lutum) Sedimentatie	W0173	Sedimentatie	Cf. pb 3210-3 en cf. NEN 5753
Barium (Ba)	W0423	ICP-MS	Cf. NEN-EN-ISO 17294-2
Cadmium (Cd)	W0423	ICP-MS	Cf. pb 3210-4/3250-1 & NEN-EN-ISO 17294-2
Kobalt (Co)	W0423	ICP-MS	Cf. pb 3210-4/3250-1 & NEN-EN-ISO 17294-2
Koper (Cu)	W0423	ICP-MS	Cf. pb 3210-4/3250-1 & NEN-EN-ISO 17294-2
Kwik (Hg)	W0423	ICP-MS	Cf. pb 3210-4/3250-1 & NEN-EN-ISO 17294-2
Molybdeen (Mo)	W0423	ICP-MS	Cf. pb 3210-4/3250-1 & NEN-EN-ISO 17294-2
Nikkel (Ni)	W0423	ICP-MS	Cf. pb 3210-4/3250-1 & NEN-EN-ISO 17294-2
Lood (Pb)	W0423	ICP-MS	Cf. pb 3210-4/3250-1 & NEN-EN-ISO 17294-2
Zink (Zn)	W0423	ICP-MS	Cf. pb 3210-4/3250-1 & NEN-EN-ISO 17294-2
Minerale olie (GC)	W0202	GC-FID	Cf. pb 3210-6 en gw. NEN 6978
Chromatogram M0 (GC)	W0202	GC-FID	Eigen methode
Polychloorbifenylen (PCB)	W0271	GC-MS	Cf. pb. 3210-7 & gw. NEN 6980
PAK (VROM)	W0271	GC-MS	Cf. pb. 3210-5 & gw. NEN-ISO 18287
PAK som AS3000/AP04	W0271	GC-MS	gw. NEN-ISO 18287

Nadere informatie over de toegepaste onderzoeksmethoden alsmede een classificatie van de meetonzekerheid staan vermeld in ons overzicht "Specificaties analysemethoden", versie 2011.

# Chromatogram TPH/ Mineral Oil

Sample ID.: 7437630  
Certificate no.: 2013029320  
Sample description.: 718001bs (20-25)  
V



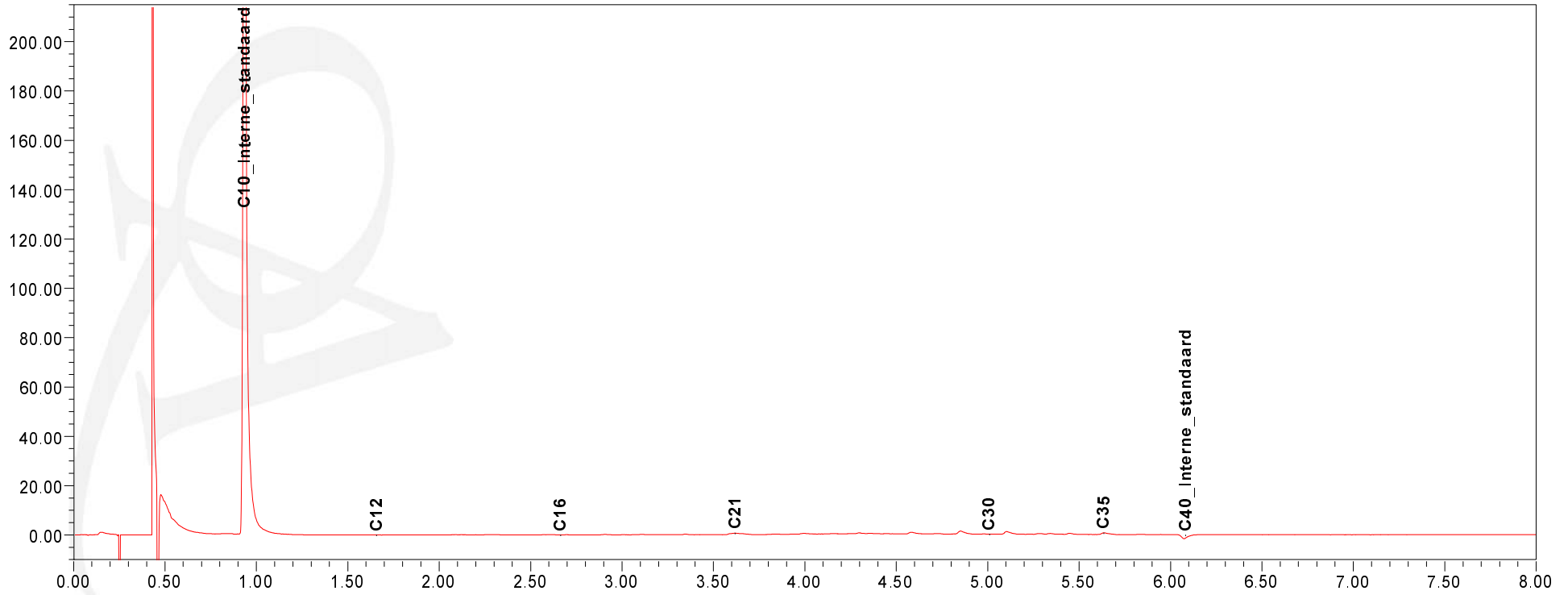
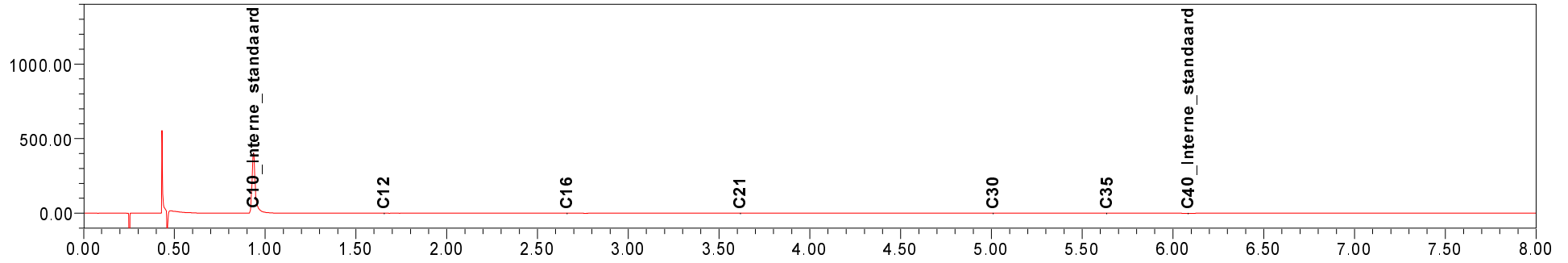
# Chromatogram TPH/Mineral Oil

Sample id.: 7437631

Certificate no.: 2013029320

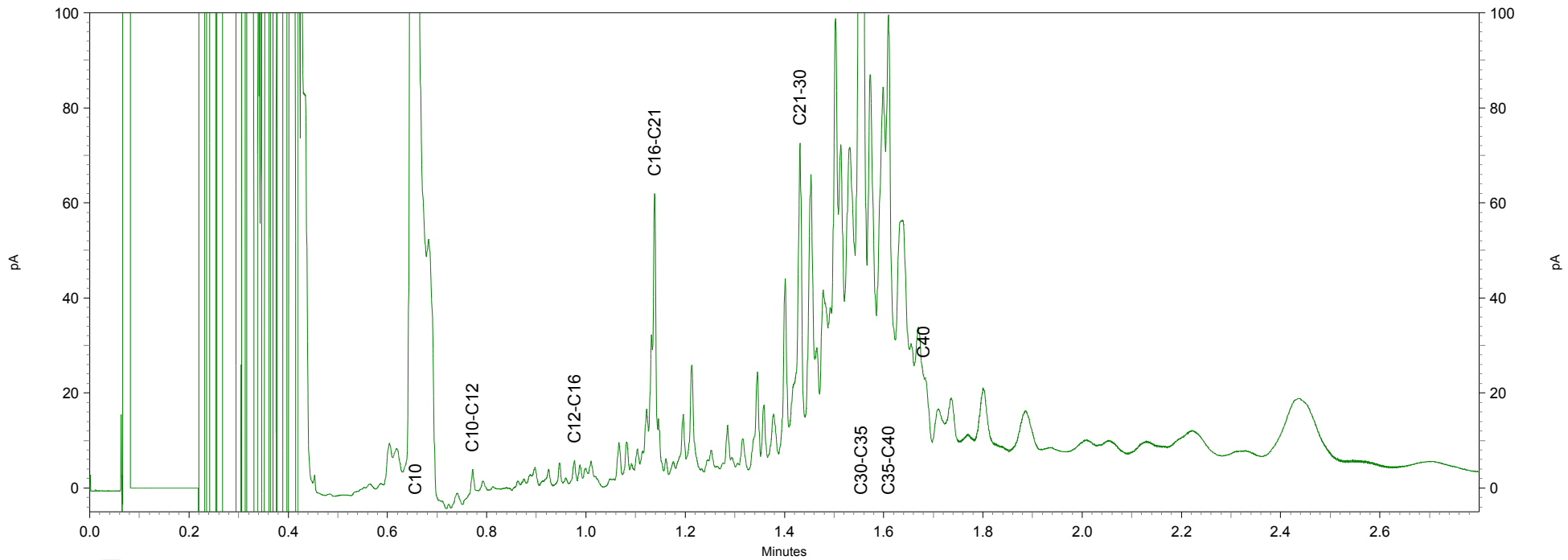
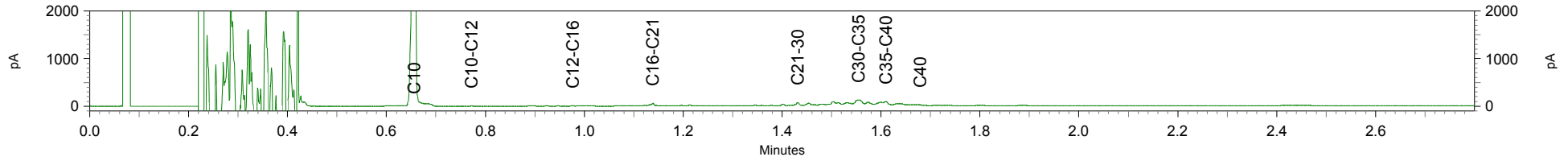
Sample description.: 718002bs (20-25)

Bijlagen H5 - locatie 718 - Pagina 9 van 36



# Chromatogram TPH/ Mineral Oil

Sample ID.: 7437632  
Certificate no.: 2013029320  
Sample description.: 718003bs (15-20)  
V



ARCADIS Regio B.V.  
T.a.v. Mw. M. de Lange  
Postbus 63  
9400 AB ASSEN

## Analyscertificaat

Datum: 21-03-2013

Hierbij ontvangt u de resultaten van het navolgende laboratoriumonderzoek.

Certificaatnummer	2013032377
Uw projectnummer	718
Uw projectnaam	
Uw ordernummer	B02032.000377
Monster(s) ontvangen	15-03-2013

Dit certificaat mag uitsluitend in zijn geheel worden gereproduceerd.  
Aanvullende informatie behorend bij dit analysecertificaat kunt U vinden in het overzicht "Specificaties Analysemethoden". Extra exemplaren zijn verkrijgbaar bij de afdeling Verkoop en Advies.

De grondmonsters worden tot 6 weken na datum ontvangst bewaard en watermonsters tot 2 weken na datum ontvangst. Zonder tegenbericht worden de monsters nadien afgevoerd.  
Indien de monsters langer bewaard dienen te blijven verzoeken wij U dit exemplaar uiterlijk 1 week voor afloop van de standaardbewaarperiode ondertekend aan ons te retourneren. Voor de kosten van het langer bewaren van monsters verwijzen wij naar de prijslijst.

Bewaren tot:

Datum:

Naam:

Handtekening:

Wij vertrouwen erop uw opdracht hiermee naar verwachting te hebben uitgevoerd, mocht U naar aanleiding van dit analysecertificaat nog vragen hebben verzoeken wij U contact op te nemen met de afdeling Verkoop en Advies.

Met vriendelijke groet,

Eurofins Analytico B.V.



Ing. A. Veldhuizen  
Technical Manager

Eurofins Analytico B.V.

Gildeweg 44-46  
3771 NB Barneveld  
P.O. Box 459  
3770 AL Barneveld NL

Tel. +31 (0)34 242 63 00  
Fax +31 (0)34 242 63 99  
E-mail [info-env@eurofins.nl](mailto:info-env@eurofins.nl)  
Site [www.eurofins.nl](http://www.eurofins.nl)

BNP Paribas S.A. 227 9245 25  
VAT/BTW No. NL 8043.14.883.B01  
KvK No. 09088623  
IBAN: NL71BNPA0227924525  
BIC: BNPANL2A

Eurofins Analytico B.V. is erkend door het Vlaamse Gewest (OVAM en Dep. LNE), het Brusselse Gewest (BIM), het Waalse Gewest (DGRNE-OWD) en door de overheden van Frankrijk en Luxemburg (MEV).



**Analysecertificaat**

Uw projectnummer	718	Certificaatnummer/Versie	2013032377/1
Uw projectnaam		Startdatum	15-03-2013
Uw ordernummer	B02032.000377	Rapportagedatum	21-03-2013/08:07
Datum monstername	12-03-2013	Bijlage	A, B, C
Monsternemer	jan uitham	Pagina	1/2
Monstermatrix	Grond; Grond (AS3000)		
Projectcode	2794 - Arcadis - TenneT Noord-West 380 kV		

Analyse	Eenheid	1	2
<b>Voorbehandeling</b>			
Cryogeen malen AS3000		Uitgevoerd	Uitgevoerd
<b>Bodemkundige analyses</b>			
S Droge stof	% (m/m)	79.9	74.9
S Organische stof	% (m/m) ds	2.7	1.0
Q Gloeirest	% (m/m) ds	96.0	97.7
S Korrelgrootte < 2 µm (Lutum)	% (m/m) ds	18.6	17.6
<b>Metalen</b>			
S Barium (Ba)	mg/kg ds	28	20
S Cadmium (Cd)	mg/kg ds	<0.17	<0.17
S Kobalt (Co)	mg/kg ds	6.9	5.4
S Koper (Cu)	mg/kg ds	7.2	<5.0
S Kwik (Hg)	mg/kg ds	0.074	<0.050
S Molybdeen (Mo)	mg/kg ds	<1.5	<1.5
S Nikkel (Ni)	mg/kg ds	22	16
S Lood (Pb)	mg/kg ds	19	<13
S Zink (Zn)	mg/kg ds	54	36
<b>Minerale olie</b>			
Minerale olie (C10-C12)	mg/kg ds	<3.0	3.1
Minerale olie (C12-C16)	mg/kg ds	<5.0	<5.0
Minerale olie (C16-C21)	mg/kg ds	<6.0	<6.0
Minerale olie (C21-C30)	mg/kg ds	<12	<12
Minerale olie (C30-C35)	mg/kg ds	<6.0	<6.0
Minerale olie (C35-C40)	mg/kg ds	<6.0	<6.0
S Minerale olie totaal (C10-C40)	mg/kg ds	<38	<38
<b>Polychloorbifenylen, PCB</b>			
S PCB 28	mg/kg ds	<0.0010	<0.0010
S PCB 52	mg/kg ds	<0.0010	<0.0010
S PCB 101	mg/kg ds	<0.0010	<0.0010
S PCB 118	mg/kg ds	<0.0010	<0.0010

**Nr. Monsteromschrijving**

1	71801 (0-30) 71801 (30-50) 71802 (0-30) 71804 (0-35) 71803 (0-30) 71803 (30-50) 71805 (0-30) 71805 (
2	71801 (60-110) 71801 (120-175) 71802 (60-110) 71802 (120-170)

**Analytico-nr.**

7449052

7449053

Q: door RvA geaccrediteerde verrichting

A: AP04 erkende verrichting

S: AS 3000 erkende verrichting

Dit certificaat mag uitsluitend in zijn geheel worden gereproduceerd.

Eurofins Analytico B.V.

Gildeweg 44-46  
 3771 NB Barneveld  
 P.O. Box 459  
 3770 AL Barneveld NL

Tel. +31 (0)34 242 63 00  
 Fax +31 (0)34 242 63 99  
 E-mail info-env@eurofins.nl  
 Site www.eurofins.nl

BNP Paribas S.A. 227 9245 25  
 VAT/BTW No. NL 8043.14.883.B01  
 KvK No. 09088623  
 IBAN: NL71BNP0227924525  
 BIC: BNPANL2A

Eurofins Analytico B.V. is erkend door het Vlaamse Gewest (OVAM en Dep. LNE), het Brusselse Gewest (BIM), het Waalse Gewest (DGRNE-OWD) en door de overheden van Frankrijk en Luxemburg (MEV).



## Analysecertificaat

Uw projectnummer	718	Certificaatnummer/Versie	2013032377/1
Uw projectnaam		Startdatum	15-03-2013
Uw ordernummer	B02032.000377	Rapportagedatum	21-03-2013/08:07
Datum monstername	12-03-2013	Bijlage	A, B, C
Monsternemer	jan uitham	Pagina	2/2
Monstermatrix	Grond; Grond (AS3000)		
Projectcode	2794 - Arcadis - TenneT Noord-West 380 kV		

Analyse	Eenheid	1	2
S PCB 138	mg/kg ds	<0.0010	<0.0010
S PCB 153	mg/kg ds	<0.0010	<0.0010
S PCB 180	mg/kg ds	<0.0010	<0.0010
S PCB (som 7) (factor 0,7)	mg/kg ds	0.0049 <sup>1)</sup>	0.0049 <sup>1)</sup>
<b>Polycyclische Aromatische Koolwaterstoffen, PAK</b>			
S Naftaleen	mg/kg ds	<0.050	<0.050
S Fenanthreen	mg/kg ds	<0.050	<0.050
S Anthraceen	mg/kg ds	<0.050	<0.050
S Fluorantheen	mg/kg ds	<0.050	<0.050
S Benzo(a)anthraceen	mg/kg ds	<0.050	<0.050
S Chryseen	mg/kg ds	<0.050	<0.050
S Benzo(k)fluorantheen	mg/kg ds	<0.050	<0.050
S Benzo(a)pyreen	mg/kg ds	<0.050	<0.050
S Benzo(ghi)peryleen	mg/kg ds	<0.050	<0.050
S Indeno(123-cd)pyreen	mg/kg ds	<0.050	<0.050
S PAK VROM (10) (factor 0,7)	mg/kg ds	0.35 <sup>1)</sup>	0.35 <sup>1)</sup>

### Nr. Monsteromschrijving

1	71801 (0-30) 71801 (30-50) 71802 (0-30) 71804 (0-35) 71803 (0-30) 71803 (30-50) 71805 (0-30) 71805 (
2	71801 (60-110) 71801 (120-175) 71802 (60-110) 71802 (120-170)

### Analytico-nr.

7449052  
7449053

Eurofins Analytico B.V.



Q: door RvA geaccrediteerde verrichting  
A: AP04 erkende verrichting  
S: AS 3000 erkende verrichting

Dit certificaat mag uitsluitend in zijn geheel worden gereproduceerd.

Akkoord  
Pr.coörd.

VA

Gildeweg 44-46  
3771 NB Barneveld  
P.O. Box 459  
3770 AL Barneveld NL

Tel. +31 (0)34 242 63 00  
Fax +31 (0)34 242 63 99  
E-mail info-env@eurofins.nl  
Site www.eurofins.nl

BNP Paribas S.A. 227 9245 25  
VAT/BTW No. NL 8043.14.883.B01  
KvK No. 09088623  
IBAN: NL71BNP0227924525  
BIC: BNPANL2A

Eurofins Analytico B.V. is erkend door het Vlaamse Gewest (OVAM en Dep. LNE), het Brusselse Gewest (BIM), het Waalse Gewest (DGRNE-OWD) en door de overheden van Frankrijk en Luxemburg (MEV).



**Bijlage (A) met deelmonsterinformatie behorende bij analysecertificaat 2013032377/1**

Pagina 1/1

Analytico-nr.	Boornr	Omschrijving	Van	Tot	Barcode	Monsteromschrijving
7449052	71803	1	0	30	0530807480	71801 (0-30) 71801 (30-50) 71801 (50-75)
7449052	71804	1	0	35	0530807477	
7449052	71805	1	0	30	0530807483	
7449052	71806	1	0	30	0530807481	
7449052	71801	2	30	50	0530807470	
7449052	71803	2	30	50	0530807479	
7449052	71805	2	30	50	0530807482	
7449052	71806	2	30	50	0530807478	
7449052	71801	1	0	30	0530807471	
7449052	71802	1	0	30	0530807469	
7449053	71801	3	60	110	0530807474	71801 (60-110) 71801 (120-175)
7449053	71802	3	60	110	0530807475	
7449053	71801	4	120	175	0530807473	
7449053	71802	4	120	170	0530807476	



**Eurofins Analytico B.V.**

Gildeweg 44-46  
 3771 NB Barneveld  
 P.O. Box 459  
 3770 AL Barneveld NL  
 Tel. +31 (0)34 242 63 00  
 Fax +31 (0)34 242 63 99  
 E-mail info-env@eurofins.nl  
 Site www.eurofins.nl

BNP Paribas S.A. 227 9245 25  
 VAT/BTW No. NL 8043.14.883.B01  
 KvK No. 09088623  
 IBAN: NL71BNPA0227924525  
 BIC: BNPANL2A

Eurofins Analytico B.V. is erkend door het Vlaamse Gewest (OVAM en Dep. LNE), het Brusselse Gewest (BIM), het Waalse Gewest (DGRNE-OWD) en door de overheden van Frankrijk en Luxemburg (MEV).

**Bijlage (B) met opmerkingen behorende bij analysecertificaat 2013032377/1**

Pagina 1/1

**Opmerking 1)**De toetswaarde van de som is gelijk aan de sommatie van  $0,7 \star RG$ **Eurofins Analytico B.V.**

Gildeweg 44-46      Tel. +31 (0)34 242 63 00  
3771 NB Barneveld      Fax +31 (0)34 242 63 99  
P.O. Box 459      E-mail [info-env@eurofins.nl](mailto:info-env@eurofins.nl)  
3770 AL Barneveld NL      Site [www.eurofins.nl](http://www.eurofins.nl)

BNP Paribas S.A. 227 9245 25  
VAT/BTW No. NL 8043.14.883.B01  
KvK No. 09088623  
IBAN: NL71BNPA0227924525  
BIC: BNPANL2A

Eurofins Analytico B.V. is erkend door het Vlaamse Gewest (OVAM en Dep. LNE), het Brusselse Gewest (BIM), het Waalse Gewest (DGRNE-OWD) en door de overheden van Frankrijk en Luxemburg (MEV).

**Bijlage (C) met methodeverwijzingen behorende bij analysecertificaat 2013032377/1**

Pagina 1/1

Analyse	Methode	Techniek	Referentiemethode
Cryogeen malen AS3000	W0106	Voorbehandeling	Cf. AS3000
Droge Stof	W0104	Gravimetrie	Cf. pb 3010-2 en Gw. NEN-ISO 11465
Organische stof/Gloeirest	W0109	Gravimetrie	Cf. pb 3010-3 en cf. NEN 5754
Korrelgrootte < 2 µm (Lutum)	W0173	Sedimentatie	Cf. pb 3010-4 en cf. NEN 5753
Barium (Ba)	W0423	ICP-MS	Cf. pb 3010-5 en cf. NEN-EN-ISO 17294-2
Cadmium (Cd)	W0423	ICP-MS	Cf. pb 3010-5 en cf. NEN-EN-ISO 17294-2
Kobalt (Co)	W0423	ICP-MS	Cf. pb 3010-5 en cf. NEN-EN-ISO 17294-2
Koper (Cu)	W0423	ICP-MS	Cf. pb 3010-5 en cf. NEN-EN-ISO 17294-2
Kwik (Hg)	W0423	ICP-MS	Cf. pb 3010-5 en cf. NEN-EN-ISO 17294-2
Molybdeen (Mo)	W0423	ICP-MS	Cf. pb 3010-5 en cf. NEN-EN-ISO 17294-2
Nikkel (Ni)	W0423	ICP-MS	Cf. pb 3010-5 en cf. NEN-EN-ISO 17294-2
Lood (Pb)	W0423	ICP-MS	Cf. pb 3010-5 en cf. NEN-EN-ISO 17294-2
Zink (Zn)	W0423	ICP-MS	Cf. pb 3010-5 en cf. NEN-EN-ISO 17294-2
Minerale Olie (GC)	W0202	GC-FID	Cf. pb 3010-7 en cf. NEN 6978
Polychloorbifenylen (PCB)	W0271	GC-MS	Cf. pb 3010-8 en gw. NEN 6980
PAK som AS3000/AP04	W0271	GC-MS	Cf. pb. 3010-6 en gw. NEN-ISO 18287
PAK (VROM)	W0271	GC-MS	Cf. pb. 3010-6 en gw. NEN-ISO 18287

Nadere informatie over de toegepaste onderzoeksmethoden alsmede een classificatie van de meetonzekerheid staan vermeld in ons overzicht "Specificaties analysemethoden", versie 2011.

Arcadis Assen  
T.a.v. Mw. M. de Lange  
Postbus 63  
9400 AB ASSEN

## Analyscertificaat

Datum: 28-03-2013

Hierbij ontvangt u de resultaten van het navolgende laboratoriumonderzoek.

Certificaatnummer/Versie	2013035659/1
Uw projectnummer	718
Uw projectnaam	
Uw ordernummer	B02032.000377
Monster(s) ontvangen	22-03-2013

Dit certificaat mag uitsluitend in zijn geheel worden gereproduceerd.  
Aanvullende informatie behorend bij dit analysecertificaat kunt U vinden in het overzicht "Specificaties Analysemethoden". Extra exemplaren zijn verkrijgbaar bij de afdeling Verkoop en Advies.

De grondmonsters worden tot 6 weken na datum ontvangst bewaard en watermonsters tot 2 weken na datum ontvangst. Zonder tegenbericht worden de monsters nadien afgevoerd.  
Indien de monsters langer bewaard dienen te blijven verzoeken wij U dit exemplaar uiterlijk 1 week voor afloop van de standaardbewaarperiode ondertekend aan ons te retourneren. Voor de kosten van het langer bewaren van monsters verwijzen wij naar de prijslijst.

Bewaren tot:

Datum:

Naam:

Handtekening:

Wij vertrouwen erop uw opdracht hiermee naar verwachting te hebben uitgevoerd, mocht U naar aanleiding van dit analysecertificaat nog vragen hebben verzoeken wij U contact op te nemen met de afdeling Verkoop en Advies.

Met vriendelijke groet,

Eurofins Analytico B.V.



Ing. A. Veldhuizen  
Technical Manager

Eurofins Analytico B.V.

Gildeweg 44-46  
3771 NB Barneveld  
P.O. Box 459  
3770 AL Barneveld NL

Tel. +31 (0)34 242 63 00  
Fax +31 (0)34 242 63 99  
E-mail [info-env@eurofins.nl](mailto:info-env@eurofins.nl)  
Site [www.eurofins.nl](http://www.eurofins.nl)

BNP Paribas S.A. 227 9245 25  
VAT/BTW No. NL 8043.14.883.B01  
KvK No. 09088623  
IBAN: NL71BNPA0227924525  
BIC: BNPANL2A

Eurofins Analytico B.V. is erkend door het Vlaamse Gewest (OVAM en Dep. LNE), het Brusselse Gewest (BIM), het Waalse Gewest (DGRNE-OWD) en door de overheden van Frankrijk en Luxemburg (MEV).

## Analysecertificaat

Uw projectnummer	718	Certificaatnummer/Versie	2013035659/1
Uw projectnaam		Startdatum	22-03-2013
Uw ordernummer	B02032.000377	Rapportagedatum	28-03-2013/11:30
Datum monstername	21-03-2013	Bijlage	A, B, C
Monsternemer	jan uitham	Pagina	1/2
Monstermatrix	Water; Water (AS3000)		
Projectcode	2794 - Arcadis - TenneT Noord-West 380 kV		

Analyse	Eenheid	1
<b>Metalen</b>		
S Barium (Ba)	µg/L	140
S Cadmium (Cd)	µg/L	<0.80
S Kobalt (Co)	µg/L	<5.0
S Koper (Cu)	µg/L	<15
S Kwik (Hg)	µg/L	<0.050
S Molybdeen (Mo)	µg/L	<3.6
S Nikkel (Ni)	µg/L	<15
S Lood (Pb)	µg/L	<15
S Zink (Zn)	µg/L	<60
<b>Vluchtige Aromatische Koolwaterstoffen</b>		
S Benzeen	µg/L	<0.20
S Toluene	µg/L	0.32
S Ethylbenzeen	µg/L	<0.30
S o-Xyleen	µg/L	0.12
S m,p-Xyleen	µg/L	0.24
S Xylenen (som) factor 0,7	µg/L	0.36
BTEX (som)	µg/L	<1.1
S Naftaleen	µg/L	0.13
S Styreen	µg/L	<0.30
<b>Vluchtige organische halogeenkoolwaterstoffen</b>		
S Dichloormethaan	µg/L	<0.20
S Trichloormethaan	µg/L	<0.60
S Tetrachloormethaan	µg/L	<0.10
S Trichlooretheen	µg/L	<0.60
S Tetrachlooretheen	µg/L	<0.10
S 1,1-Dichloorethaan	µg/L	<0.60
S 1,2-Dichloorethaan	µg/L	<0.60
S 1,1,1-Trichloorethaan	µg/L	<0.10
S 1,1,2-Trichloorethaan	µg/L	<0.10
S cis 1,2-Dichlooretheen	µg/L	<0.10

Nr. **Monsteromschrijving**  
1 81801 (-)

Analytico-nr.  
7461491

Q: door RvA geaccrediteerde verrichting  
A: AP04 erkende verrichting  
S: AS 3000 erkende verrichting

Dit certificaat mag uitsluitend in zijn geheel worden gereproduceerd.

Eurofins Analytico B.V.

Gildeweg 44-46  
3771 NB Barneveld  
P.O. Box 459  
3770 AL Barneveld NL  
Tel. +31 (0)34 242 63 00  
Fax +31 (0)34 242 63 99  
E-mail info-env@eurofins.nl  
Site www.eurofins.nl

BNP Paribas S.A. 227 9245 25  
VAT/BTW No. NL 8043.14.883.B01  
KvK No. 09088623  
IBAN: NL71BNPA0227924525  
BIC: BNPANL2A

Eurofins Analytico B.V. is erkend door het Vlaamse Gewest (OVAM en Dep. LNE), het Brusselse Gewest (BIM), het Waalse Gewest (DGRNE-OWD) en door de overheden van Frankrijk en Luxemburg (MEV).



TESTEN  
RvA LO10

## Analysecertificaat

Uw projectnummer	718	Certificaatnummer/Versie	2013035659/1
Uw projectnaam		Startdatum	22-03-2013
Uw ordernummer	B02032.000377	Rapportagedatum	28-03-2013/11:30
Datum monstername	21-03-2013	Bijlage	A, B, C
Monsternemer	jan uitham	Pagina	2/2
Monstermatrix	Water; Water (AS3000)		
Projectcode	2794 - Arcadis - TenneT Noord-West 380 kV		

Analyse	Eenheid	1
S trans 1,2-Dichlooretheen	µg/L	<0.10
CKW (som)	µg/L	<3.2
S Tribroommethaan	µg/L	<2.0
S Vinylchloride	µg/L	<0.10
S 1,1-Dichlooretheen	µg/L	<0.10
S 1,2-Dichloorethenen (Som) factor 0,7	µg/L	0.14 <sup>1)</sup>
S 1,1-Dichloorpropaan	µg/L	<0.25
S 1,2-Dichloorpropaan	µg/L	<0.25
S 1,3-Dichloorpropaan	µg/L	<0.25
S Dichloorpropanen som factor 0.7	µg/L	0.52
<b>Minerale olie</b>		
Minerale olie (C10-C12)	µg/L	10.0
Minerale olie (C12-C16)	µg/L	<15
Minerale olie (C16-C21)	µg/L	<16
Minerale olie (C21-C30)	µg/L	<31
Minerale olie (C30-C35)	µg/L	<15
Minerale olie (C35-C40)	µg/L	<15
S Minerale olie totaal (C10-C40)	µg/L	<100

Nr. **Monsteromschrijving**  
1 81801 (-)

**Analytico-nr.**  
7461491

Eurofins Analytico B.V.



Q: door RvA geaccrediteerde verrichting  
A: AP04 erkende verrichting  
S: AS 3000 erkende verrichting

Dit certificaat mag uitsluitend in zijn geheel worden gereproduceerd.

**Akkoord**  
**Pr.coörd.**



Gildeweg 44-46  
3771 NB Barneveld  
P.O. Box 459  
3770 AL Barneveld NL  
Tel. +31 (0)34 242 63 00  
Fax +31 (0)34 242 63 99  
E-mail info-env@eurofins.nl  
Site www.eurofins.nl

BNP Paribas S.A. 227 9245 25  
VAT/BTW No. NL 8043.14.883.B01  
KvK No. 09088623  
IBAN: NL71BNP0227924525  
BIC: BNPANL2A

Eurofins Analytico B.V. is erkend door het Vlaamse Gewest (OVAM en Dep. LNE), het Brusselse Gewest (BIM), het Waalse Gewest (DGRNE-OWD) en door de overheden van Frankrijk en Luxemburg (MEV).



**Bijlage (A) met deelmonsterinformatie behorende bij analysecertificaat 2013035659/1**

Pagina 1/1

Analytico-nr.	Boornr	Omschrijving	Van	Tot	Barcode	Monsteromschrijving
7461491	81801	1			0691400843	81801 (-)
7461491	81801	2			0700619949	



**Eurofins Analytico B.V.**

Gildeweg 44-46  
 3771 NB Barneveld  
 P.O. Box 459  
 3770 AL Barneveld NL  
 Tel. +31 (0)34 242 63 00  
 Fax +31 (0)34 242 63 99  
 E-mail [info-env@eurofins.nl](mailto:info-env@eurofins.nl)  
 Site [www.eurofins.nl](http://www.eurofins.nl)

BNP Paribas S.A. 227 9245 25  
 VAT/BTW No. NL 8043.14.883.B01  
 KvK No. 09088623  
 IBAN: NL71BNPA0227924525  
 BIC: BNPANL2A

Eurofins Analytico B.V. is erkend door het Vlaamse Gewest (OVAM en Dep. LNE), het Brusselse Gewest (BIM), het Waalse Gewest (DGRNE-OWD) en door de overheden van Frankrijk en Luxemburg (MEV).

**Bijlage (B) met opmerkingen behorende bij analysecertificaat 2013035659/1**

Pagina 1/1

**Opmerking 1)**De toetswaarde van de som is gelijk aan de sommatie van  $0,7 \cdot RG$ **Eurofins Analytico B.V.**

Gildeweg 44-46      Tel. +31 (0)34 242 63 00  
3771 NB Barneveld      Fax +31 (0)34 242 63 99  
P.O. Box 459      E-mail info-env@eurofins.nl  
3770 AL Barneveld NL      Site www.eurofins.nl

BNP Paribas S.A. 227 9245 25  
VAT/BTW No. NL 8043.14.883.B01  
KvK No. 09088623  
IBAN: NL71BNPA0227924525  
BIC: BNPANL2A

Eurofins Analytico B.V. is erkend door het Vlaamse Gewest (OVAM en Dep. LNE), het Brusselse Gewest (BIM), het Waalse Gewest (DGRNE-OWD) en door de overheden van Frankrijk en Luxemburg (MEV).

**Bijlage (C) met methodeverwijzingen behorende bij analysecertificaat 2013035659/1**

Pagina 1/1

Analyse	Methode	Techniek	Referentiemethode
Aromaten (BTEXN)	W0254	HS-GC-MS	Cf. pb 3130-1
Barium (Ba)	W0421	ICP-MS	Cf. pb 3110-3 en cf. NEN-EN-ISO 17294-2
Cadmium (Cd)	W0421	ICP-MS	Cf. pb 3110-3 en cf. NEN-EN-ISO 17294-2
Kobalt (Co)	W0421	ICP-MS	Cf. pb 3110-3 en cf. NEN-EN-ISO 17294-2
Koper (Cu)	W0421	ICP-MS	Cf. pb 3110-3 en cf. NEN-EN-ISO 17294-2
Kwik (Hg)	W0421	ICP-MS	Cf. pb 3110-3 en cf. NEN-EN-ISO 17294-2
Molybdeen (Mo)	W0421	ICP-MS	Cf. pb 3110-3 en cf. NEN-EN-ISO 17294-2
Nikkel (Ni)	W0421	ICP-MS	Cf. pb 3110-3 en cf. NEN-EN-ISO 17294-2
Lood (Pb)	W0421	ICP-MS	Cf. pb 3110-3 en cf. NEN-EN-ISO 17294-2
Zink (Zn)	W0421	ICP-MS	Cf. pb 3110-3 en cf. NEN-EN-ISO 17294-2
Xylenen som AS3000	W0254	HS-GC-MS	Cf. pb 3130-1
Styreen	W0254	HS-GC-MS	Cf. pb 3130-1
VOCL (11)	W0254	HS-GC-MS	Cf. pb 3130-1
tribroomethaan	W0254	HS-GC-MS	Cf. pb 3130-1
CKW : Vinylchloride	W0254	HS-GC-MS	Cf. pb 3130-1
CKW : 1,1-Dichlooretheen HS	W0254	HS-GC-MS	Cf. pb 3130-1
DiClEtheen som AS3000	W0254	HS-GC-MS	Cf. pb 3130-1
1,1-dichloorpropaan	W0254	HS-GC-MS	Cf. pb 3130-1
1,2-Dichloorpropaan	W0254	HS-GC-MS	Cf. pb 3130-1
1,3-dichloorpropaan	W0254	HS-GC-MS	Cf. pb 3130-1
DiChlprop. som AS300	W0254	HS-GC-MS	Cf. pb 3130-2 en gw. NEN EN ISO 15680
Minerale Olie (GC)	W0215	LVI-GC-FID	Cf. pb 3110-5

Nadere informatie over de toegepaste onderzoeksmethoden alsmede een classificatie van de meetonzekerheid staan vermeld in ons overzicht "Specificaties analysemethoden", versie 2011.

**Eurofins Analytico B.V.**

Gildeweg 44-46  
3771 NB Barneveld  
P.O. Box 459  
3770 AL Barneveld NL

Tel. +31 (0)34 242 63 00  
Fax +31 (0)34 242 63 99  
E-mail [info-env@eurofins.nl](mailto:info-env@eurofins.nl)  
Site [www.eurofins.nl](http://www.eurofins.nl)

BNP Paribas S.A. 227 9245 25  
VAT/BTW No. NL 8043.14.883.B01  
KvK No. 09088623  
IBAN: NL71BNP0227924525  
BIC: BNPANL2A

Eurofins Analytico B.V. is erkend door het Vlaamse Gewest (OVAM en Dep. LNE), het Brusselse Gewest (BIM), het Waalse Gewest (DGRNE-OWD) en door de overheden van Frankrijk en Luxemburg (MEV).

**Toetsing: S en I 2012 incl Barium**

Uw projectnummer	718
Uw projectnaam	
Uw ordernummer	B02032.000377
Datum monsternamen	21-03-2013
Monsternemer	jan uitham
Certificaatnummer	2013035659
Startdatum	22-03-2013
Rapportagedatum	28-03-2013

Analyse	Eenheid	81801 (-)
<b>Metalen</b>		
Barium (Ba)	µg/L	140 *
Cadmium (Cd)	µg/L	<0,80 -
Kobalt (Co)	µg/L	<5,0 -
Koper (Cu)	µg/L	<15 -
Kwik (Hg)	µg/L	<0,050 -
Molybdeen (Mo)	µg/L	<3,6 -
Nikkel (Ni)	µg/L	<15 -
Lood (Pb)	µg/L	<15 -
Zink (Zn)	µg/L	<60 -
<b>Vluchtige Aromatische Koolwaterstoffen</b>		
Benzeen	µg/L	<0,20 -
Tolueen	µg/L	0,32 -
Ethylbenzeen	µg/L	<0,30 -
o-Xyleen	µg/L	0,12
m,p-Xyleen	µg/L	0,24
Xylenen (som) factor 0,7	µg/L	0,36 *
BTEX (som)	µg/L	<1,1
Naftaleen	µg/L	0,13 *
Styreen	µg/L	<0,30 -
<b>Vluchtige organische halogeenkoolwaterstoffen</b>		
Dichloormethaan	µg/L	<0,20 -
Trichloormethaan	µg/L	<0,60 -
Tetrachloormethaan	µg/L	<0,10 -
Trichlooretheen	µg/L	<0,60 -
Tetrachlooretheen	µg/L	<0,10 -
1,1-Dichloorethaan	µg/L	<0,60 -
1,2-Dichloorethaan	µg/L	<0,60 -
1,1,1-Trichloorethaan	µg/L	<0,10 -
1,1,2-Trichloorethaan	µg/L	<0,10 -
cis 1,2-Dichlooretheen	µg/L	<0,10
trans 1,2-Dichlooretheen	µg/L	<0,10
CKW (som)	µg/L	<3,2
Tribroommethaan	µg/L	<2,0 -
Vinylchloride	µg/L	<0,10 -
1,1-Dichlooretheen	µg/L	<0,10 -
1,2-Dichloorethenen (Som) factor 0,7	µg/L	0,14 -
1,1-Dichloorpropaan	µg/L	<0,25
1,2-Dichloorpropaan	µg/L	<0,25
1,3-Dichloorpropaan	µg/L	<0,25
Dichloorpropanen som factor 0.7	µg/L	0,52 -
<b>Minerale olie</b>		
Minerale olie (C10-C12)	µg/L	10
Minerale olie (C12-C16)	µg/L	<15
Minerale olie (C16-C21)	µg/L	<16
Minerale olie (C21-C30)	µg/L	<31
Minerale olie (C30-C35)	µg/L	<15
Minerale olie (C35-C40)	µg/L	<15
Minerale olie totaal (C10-C40)	µg/L	<100 -

**Legenda**

Monsternr	Analytico-nr
81801 (-)	7461491
< streefwaarde/aw2000 of RG	-
> streefwaarde/aw2000	*
> Tussenwaarde (T)	**
> Interventiewaarde (I)	***
Niet getoetst	

Deze toetsing is met de grootste zorg samengesteld, Eurofins Analytico B.V. is echter niet verantwoordelijk voor de uitkomst van deze toetsing. Mocht u een probleem in deze toetsing signaleren, dan verzoeken wij u vriendelijk dit door te geven aan [pais.helpdesk@analytico.com](mailto:pais.helpdesk@analytico.com)

**Toetsing: S en I 2012 incl Barium**

Uw projectnummer	718
Uw projectnaam	
Uw ordernummer	B02032.000377
Datum monsternamen	12-03-2013
Monsternemer	jan uitham
Certificaatnummer	2013032377
Startdatum	15-03-2013
Rapportagedatum	21-03-2013

Analyse	Eenheid	71801 (0-30) 71801 (60-110) 71801 (120-175) 71802 (60-110) 71804 7449052	71802 (60-110) 71802 (120-175) 71802 (60-110) 7449053
<b>Bodemtype correctie</b>			
Organische stof		2,7	1
Korrelgrootte < 2 µm (Lutum)		18,6	17,6
<b>Voorbehandeling</b>			
Cryogeen malen AS3000		Uitgevoerd	Uitgevoerd
<b>Bodemkundige analyses</b>			
Droge stof	% (m/m)	79,9	74,9
Organische stof	% (m/m) ds	2,7	1
Gloeirest	% (m/m) ds	96	97,7
Korrelgrootte < 2 µm (Lutum)	% (m/m) ds	18,6	17,6
<b>Metalen</b>			
Barium (Ba)	mg/kg ds	28 -	20 -
Cadmium (Cd)	mg/kg ds	<0,17 -	<0,17 -
Kobalt (Co)	mg/kg ds	6,9 -	5,4 -
Koper (Cu)	mg/kg ds	7,2 -	<5,0 -
Kwik (Hg)	mg/kg ds	0,074 -	<0,050 -
Molybdeen (Mo)	mg/kg ds	<1,5 -	<1,5 -
Nikkel (Ni)	mg/kg ds	22 -	16 -
Lood (Pb)	mg/kg ds	19 -	<13 -
Zink (Zn)	mg/kg ds	54 -	36 -
<b>Minerale olie</b>			
Minerale olie (C10-C12)	mg/kg ds	<3,0	3,1
Minerale olie (C12-C16)	mg/kg ds	<5,0	<5,0
Minerale olie (C16-C21)	mg/kg ds	<6,0	<6,0
Minerale olie (C21-C30)	mg/kg ds	<12	<12
Minerale olie (C30-C35)	mg/kg ds	<6,0	<6,0
Minerale olie (C35-C40)	mg/kg ds	<6,0	<6,0
Minerale olie totaal (C10-C40)	mg/kg ds	<38 -	<38 -
<b>Polychloorbifenylen, PCB</b>			
PCB 28	mg/kg ds	<0,0010	<0,0010
PCB 52	mg/kg ds	<0,0010	<0,0010
PCB 101	mg/kg ds	<0,0010	<0,0010
PCB 118	mg/kg ds	<0,0010	<0,0010
PCB 138	mg/kg ds	<0,0010	<0,0010
PCB 153	mg/kg ds	<0,0010	<0,0010
PCB 180	mg/kg ds	<0,0010	<0,0010
PCB (som 7) (factor 0,7)	mg/kg ds	0,0049 -	0,0049 -
<b>Polycyclische Aromatische Koolwaterstoffen, PAK</b>			
Naftaleen	mg/kg ds	<0,050	<0,050
Fenanthreen	mg/kg ds	<0,050	<0,050
Anthraceen	mg/kg ds	<0,050	<0,050
Fluorantheen	mg/kg ds	<0,050	<0,050
Benzo(a)anthraceen	mg/kg ds	<0,050	<0,050
Chryseen	mg/kg ds	<0,050	<0,050
Benzo(k)fluorantheen	mg/kg ds	<0,050	<0,050
Benzo(a)pyreen	mg/kg ds	<0,050	<0,050
Benzo(ghi)peryleen	mg/kg ds	<0,050	<0,050
Indeno(123-cd)pyreen	mg/kg ds	<0,050	<0,050
PAK VROM (10) (factor 0,7)	mg/kg ds	0,35 -	0,35 -

**Legenda**

Monsternr	Analytico-nr
71801 (0-30) 71801 (30-50) 71802 (0-30) 71804 7449052	
71801 (60-110) 71801 (120-175) 71802 (60-110) 7449053	

< streefwaarde/aw2000 of RG	-
> streefwaarde/aw2000	*
> Tussenwaarde (T)	**
> Interventiewaarde (I)	***
Niet getoetst	

Deze toetsing is met de grootste zorg samengesteld.

Eurofins Analytico B.V. is echter niet verantwoordelijk voor de uitkomst van deze toetsing.

Mocht u een probleem in deze toetsing signaleren, dan verzoeken wij u vriendelijk dit door te geven aan [pais.helpdesk@analytico.com](mailto:pais.helpdesk@analytico.com)

**Toetsing volgens:** Toepassen in oppervlaktewater (Bbk)

**Towabo 4.0.400**

**Datum toetsing:** 26-07-2013

**Meetpunt:** 718001bs (20-25)

**Datum monstername:** 08-03-2013

**Tijd monstername:** 0:00:00

**Beheerder:** ONBEKEND

**X-coördinaat:** 0

**Y-coördinaat:** 0

**Maaiveld t.o.v. NAP (m):** 0

**Compartiment:** Bodem/Sediment

**Laag boven (cm):** 0

**Laag onder (cm):** 0

**Gebruikte standaardisatiemethode:** Bbk

**Gebruikte grootheid voor standaardisatie:**

-als org.stofgehalte : 5,10 %

-als lutumgehalte : 23,20 %

Parameter	hoe.	eenheid	gemeten gehalte	gestand. gehalte	oordeel	melding	% oversch.
<i>METALEN</i>							
cadmium	dg	mg/kg <	0,380	0,312	<=AW		-
anorganisch kwik	dg	mg/kg <	0,094	0,069	<=AW		-
koper	dg	mg/kg <	9,400	7,407	<=AW		-
nikkel	dg	mg/kg	16,000	16,867	<=AW		-
lood	dg	mg/kg <	19,000	14,438	<=AW		-
zink	dg	mg/kg	53,000	58,310	<=AW		-
cobalt	dg	mg/kg	5,400	5,720	<=AW		-
molybdeen	dg	mg/kg <	1,500	1,050	<=AW	*	-
<i>PAK</i>							
som PAK 10 (VROM)	dg	mg/kg	0,421	0,421	<=AW		-
<i>OVERIGE STOFFEN</i>							
minerale olie GC	dg	mg/kg	160,000	313,725	A		65,12
<i>PCB</i>							
PCB-28	dg	ug/kg <	1,000	1,373	<=AW	*	-
PCB-52	dg	ug/kg <	1,000	1,373	<=AW	*	-
PCB-101	dg	ug/kg <	1,000	1,373	<=AW	*	-
PCB-118	dg	ug/kg <	1,000	1,373	<=AW	*	-
PCB-138	dg	ug/kg <	1,000	1,373	<=AW	*	-
PCB-153	dg	ug/kg <	1,000	1,373	<=AW	*	-
PCB-180	dg	ug/kg <	1,000	1,373	<=AW	*	-
som PCB 7	dg	ug/kg <	7,000	9,608	<=AW	*	-

**Aantal getoetste parameters:** 18

**Eindoordeel:** Klasse A

**Meldingen:**

\* Indicatief toetsresultaat

**Toetsing volgens:** Toepassen in oppervlaktewater (Bbk)

**Towabo 4.0.400**

**Datum toetsing:** 26-07-2013

**Meetpunt:** 718002bs (20-25)

**Datum monstername:** 08-03-2013

**Tijd monstername:** 0:00:00

**Beheerder:** ONBEKEND

**X-coördinaat:** 0

**Y-coördinaat:** 0

**Maaiveld t.o.v. NAP (m):** 0

**Compartiment:** Bodem/Sediment

**Laag boven (cm):** 0

**Laag onder (cm):** 0

**Gebruikte standaardisatiemethode:** Bbk

**Gebruikte grootheid voor standaardisatie:**

-als org.stofgehalte : 3,40 %

-als lutumgehalte : 15,90 %

Parameter	hoe.	eenheid	gemeten gehalte	gestand. gehalte	oordeel	melding	% oversch.
<i>METALEN</i>							
cadmium	dg	mg/kg <	0,300	0,283	<=AW		-
anorganisch kwik	dg	mg/kg <	0,076	0,062	<=AW		-
koper	dg	mg/kg <	7,600	7,205	<=AW		-
nikkel	dg	mg/kg	13,000	17,568	<=AW		-
lood	dg	mg/kg <	15,000	12,879	<=AW		-
zink	dg	mg/kg	39,000	53,113	<=AW		-
cobalt	dg	mg/kg	4,700	6,556	<=AW		-
molybdeen	dg	mg/kg <	1,500	1,050	<=AW	*	-
<i>PAK</i>							
som PAK 10 (VROM)	dg	mg/kg	0,367	0,367	<=AW		-
<i>OVERIGE STOFFEN</i>							
minerale olie GC	dg	mg/kg <	80,000	164,706	<=AW		-
<i>PCB</i>							
PCB-28	dg	ug/kg <	1,000	2,059	A	*	37,25
PCB-52	dg	ug/kg <	1,000	2,059	A	*	2,94
PCB-101	dg	ug/kg <	1,000	2,059	A	*	37,25
PCB-118	dg	ug/kg <	1,000	2,059	<=AW	*	-
PCB-138	dg	ug/kg <	1,000	2,059	<=AW	*	-
PCB-153	dg	ug/kg <	1,000	2,059	<=AW	*	-
PCB-180	dg	ug/kg <	1,000	2,059	<=AW	*	-
som PCB 7	dg	ug/kg <	7,000	14,412	<=AW	*	-

**Aantal getoetste parameters:** 18

**Eindoordeel:** Vrij toepasbaar

**Meldingen:**

\* Indicatief toetsresultaat

**Toetsing volgens:** Toepassen in oppervlaktewater (Bbk)

**Towabo 4.0.400**

**Datum toetsing:** 26-07-2013

**Meetpunt:** 718003bs (15-20)

**Datum monstername:** 08-03-2013

**Tijd monstername:** 0:00:00

**Beheerder:** ONBEKEND

**X-coördinaat:** 0

**Y-coördinaat:** 0

**Maaiveld t.o.v. NAP (m):** 0

**Compartiment:** Bodem/Sediment

**Laag boven (cm):** 0

**Laag onder (cm):** 0

**Gebruikte standaardisatiemethode:** Bbk

**Gebruikte grootheid voor standaardisatie:**

-als org.stofgehalte : 5,10 %

-als lutumgehalte : 17,80 %

Parameter	hoe.	eenheid	gemeten gehalte	gestand. gehalte	oordeel	melding	% oversch.
<i>METALEN</i>							
cadmium	dg	mg/kg <	0,400	0,348	<=AW		-
anorganisch kwik	dg	mg/kg <	0,100	0,079	<=AW		-
koper	dg	mg/kg <	10,000	8,768	<=AW		-
nikkel	dg	mg/kg	14,000	17,626	<=AW		-
lood	dg	mg/kg <	20,000	16,324	<=AW		-
zink	dg	mg/kg <	40,000	35,299	<=AW		-
cobalt	dg	mg/kg	4,600	5,928	<=AW		-
molybdeen	dg	mg/kg <	1,500	1,050	<=AW	*	-
<i>PAK</i>							
som PAK 10 (VROM)	dg	mg/kg <	0,500	0,350	<=AW	*	-
<i>OVERIGE STOFFEN</i>							
minerale olie GC	dg	mg/kg	130,000	254,902	A		34,16
<i>PCB</i>							
PCB-28	dg	ug/kg <	1,000	1,373	<=AW	*	-
PCB-52	dg	ug/kg <	1,000	1,373	<=AW	*	-
PCB-101	dg	ug/kg <	1,000	1,373	<=AW	*	-
PCB-118	dg	ug/kg <	1,000	1,373	<=AW	*	-
PCB-138	dg	ug/kg <	1,000	1,373	<=AW	*	-
PCB-153	dg	ug/kg <	1,000	1,373	<=AW	*	-
PCB-180	dg	ug/kg <	1,000	1,373	<=AW	*	-
som PCB 7	dg	ug/kg <	7,000	9,608	<=AW	*	-

Aantal getoetste parameters: 18

Eindoordeel: Klasse A

**Meldingen:**

\* Indicatief toetsresultaat

Einde uitvoerverslag



**Toetsing volgens:** Verspreiden op aangrenzend perceel (Bbk) **Towabo 4.0.400**  
**Datum toetsing:** 26-07-2013  
**Meetpunt:** 718001bs (20-25)  
**Datum monstername:** 08-03-2013 **Tijd monstername:** 0:00:00  
**Beheerder:** ONBEKEND  
**X-coördinaat:** 0 **Y-coördinaat:** 0  
**Maaiveld t.o.v. NAP (m):** 0 **Compartiment:** Bodem/Sediment  
**Laag boven (cm):** 0 **Laag onder (cm):** 0

**Gebruikte standaardisatiemethode:** PAF

**Gebruikte grootte voor standaardisatie:**

-als org.stofgehalte : 5,10 %  
 -als lutumgehalte : 23,20 %

Parameter	hoe.	eenheid	gemeten gehalte	gestand. gehalte	oordeel	melding	% oversch.
<i>METALEN</i>							
cadmium	dg	mg/kg	< 0,380	0,312	Ja	.	-
cadmium	PAF	%	< 0,380	0,000	.	.	-
anorganisch kwik	PAF	%	< 0,094	0,000	.	.	-
koper	PAF	%	< 9,400	0,000	.	.	-
nikkel	PAF	%	< 16,000	0,000	.	.	-
lood	PAF	%	< 19,000	0,000	.	.	-
zink	PAF	%	< 53,000	0,000	.	.	-
barium	PAF	%	< 92,000	0,000	.	.	-
cobalt	PAF	%	< 5,400	0,000	.	.	-
molybdeen	PAF	%	< 1,500	0,000	.	.	-
<i>PAK</i>							
naftaleen	PAF	%	< 0,050	0,009	.	.	-
anthraceen	PAF	%	< 0,050	0,004	.	.	-
fenantreen	PAF	%	< 0,050	0,006	.	.	-
fluorantheen	PAF	%	< 0,085	0,004	.	.	-
benz(a)anthraceen	PAF	%	< 0,050	0,000	.	.	-
chryseen	PAF	%	< 0,056	0,001	.	.	-
benzo(k)fluorantheen	PAF	%	< 0,050	0,000	.	.	-
benzo(a)pyreen	PAF	%	< 0,050	0,001	.	.	-
benzo(ghi)peryleen	PAF	%	< 0,050	0,000	.	.	-
indenopyreen	PAF	%	< 0,050	0,002	.	.	-
<i>OVERIGE STOFFEN</i>							
minerale olie GC	dg	mg/kg	160,000	313,725	Ja	.	-
<i>PCB</i>							
PCB-28	PAF	%	< 0,001	0,000	.	.	-
PCB-52	PAF	%	< 0,001	0,000	.	.	-
PCB-101	PAF	%	< 0,001	0,000	.	.	-
PCB-118	PAF	%	< 0,001	0,000	.	.	-
PCB-138	PAF	%	< 0,001	0,000	.	.	-
PCB-153	PAF	%	< 0,001	0,000	.	.	-
PCB-180	PAF	%	< 0,001	0,000	.	.	-
<i>MEERSOORTEN POTENTIEEL AANGETASTE FRACTIE (msPAF)</i>							
msPAF metalen	PAF	%	-	0,000	Ja	.	-
msPAF org.verbindingen	PAF	%	-	0,941	Ja	.	-

Aantal parameters: 27

Eindoordeel: Verspreidbaar

Meldingen:

Er ontbreken enkele parameters in de somparameter msPAFmet

Er ontbreken enkele parameters in de somparameter msPAForg

Het gemeten gehalte voor de berekening van PAF-waarden wordt weergegeven in de eenheid mg/kg en hoedanigheid dg

**Toetsing volgens:** Verspreiden op aangrenzend perceel (Bbk) **Towabo 4.0.400**  
**Datum toetsing:** 26-07-2013  
**Meetpunt:** 718002bs (20-25)  
**Datum monstername:** 08-03-2013 **Tijd monstername:** 0:00:00  
**Beheerder:** ONBEKEND  
**X-coördinaat:** 0 **Y-coördinaat:** 0  
**Maaiveld t.o.v. NAP (m):** 0 **Compartiment:** Bodem/Sediment  
**Laag boven (cm):** 0 **Laag onder (cm):** 0

**Gebruikte standaardisatiemethode:** PAF

**Gebruikte grootte voor standaardisatie:**

-als org.stofgehalte : 3,40 %  
 -als lutumgehalte : 15,90 %

Parameter	hoe.	eenheid	gemeten gehalte	gestand. gehalte	oordeel	melding	% oversch.
<i>METALEN</i>							
cadmium	dg	mg/kg <	0,300	0,283	Ja	.	-
cadmium	PAF	% <	0,300	0,000	.	.	-
anorganisch kwik	PAF	% <	0,076	0,000	.	.	-
koper	PAF	% <	7,600	0,000	.	.	-
nikkel	PAF	% <	13,000	0,000	.	.	-
lood	PAF	% <	15,000	0,000	.	.	-
zink	PAF	% <	39,000	0,000	.	.	-
barium	PAF	% <	82,000	0,000	.	.	-
cobalt	PAF	% <	4,700	0,000	.	.	-
molybdeen	PAF	% <	1,500	0,000	.	.	-
<i>PAK</i>							
naftaleen	PAF	% <	0,050	0,024	.	.	-
anthraceen	PAF	% <	0,050	0,011	.	.	-
fenantreen	PAF	% <	0,050	0,016	.	.	-
fluorantheen	PAF	% <	0,052	0,003	.	.	-
benz(a)anthraceen	PAF	% <	0,050	0,000	.	.	-
chryseen	PAF	% <	0,050	0,001	.	.	-
benzo(k)fluorantheen	PAF	% <	0,050	0,000	.	.	-
benzo(a)pyreen	PAF	% <	0,050	0,002	.	.	-
benzo(ghi)peryleen	PAF	% <	0,050	0,001	.	.	-
indenopyreen	PAF	% <	0,050	0,006	.	.	-
<i>OVERIGE STOFFEN</i>							
minerale olie GC	dg	mg/kg <	80,000	164,706	Ja	.	-
<i>PCB</i>							
PCB-28	PAF	% <	0,001	0,000	.	.	-
PCB-52	PAF	% <	0,001	0,000	.	.	-
PCB-101	PAF	% <	0,001	0,000	.	.	-
PCB-118	PAF	% <	0,001	0,000	.	.	-
PCB-138	PAF	% <	0,001	0,000	.	.	-
PCB-153	PAF	% <	0,001	0,000	.	.	-
PCB-180	PAF	% <	0,001	0,000	.	.	-
<i>MEERSOORTEN POTENTIEEL AANGETASTE FRACTIE (msPAF)</i>							
msPAF metalen	PAF	%	-	0,000	Ja	.	-
msPAF org.verbindingen	PAF	%	-	1,530	Ja	.	-

Aantal parameters: 27

Eindoordeel: Verspreidbaar

Meldingen:

Er ontbreken enkele parameters in de somparameter msPAFmet

Er ontbreken enkele parameters in de somparameter msPAForg

Het gemeten gehalte voor de berekening van PAF-waarden wordt weergegeven in de eenheid mg/kg en hoedanigheid dg

**Toetsing volgens:** Verspreiden op aangrenzend perceel (Bbk) **Towabo 4.0.400**  
**Datum toetsing:** 26-07-2013  
**Meetpunt:** 718003bs (15-20)  
**Datum monstername:** 08-03-2013 **Tijd monstername:** 0:00:00  
**Beheerder:** ONBEKEND  
**X-coördinaat:** 0 **Y-coördinaat:** 0  
**Maaiveld t.o.v. NAP (m):** 0 **Compartiment:** Bodem/Sediment  
**Laag boven (cm):** 0 **Laag onder (cm):** 0

**Gebruikte standaardisatiemethode:** PAF

**Gebruikte grootheid voor standaardisatie:**

-als org.stofgehalte : 5,10 %  
 -als lutumgehalte : 17,80 %

Parameter	hoe.	eenheid	gemeten gehalte	gestand. gehalte	oordeel	melding	% oversch.
<i>METALEN</i>							
cadmium	dg	mg/kg	< 0,400	0,348	Ja	.	-
cadmium	PAF	%	< 0,400	0,000	.	.	-
anorganisch kwik	PAF	%	< 0,100	0,000	.	.	-
koper	PAF	%	< 10,000	0,000	.	.	-
nikkel	PAF	%	< 14,000	0,000	.	.	-
lood	PAF	%	< 20,000	0,000	.	.	-
zink	PAF	%	< 40,000	0,000	.	.	-
barium	PAF	%	< 98,000	0,000	.	.	-
cobalt	PAF	%	< 4,600	0,000	.	.	-
molybdeen	PAF	%	< 1,500	0,000	.	.	-
<i>PAK</i>							
naftaleen	PAF	%	< 0,050	0,009	.	.	-
anthraceen	PAF	%	< 0,050	0,004	.	.	-
fenantreen	PAF	%	< 0,050	0,006	.	.	-
fluorantheen	PAF	%	< 0,050	0,000	.	.	-
benz(a)anthraceen	PAF	%	< 0,050	0,000	.	.	-
chryseen	PAF	%	< 0,050	0,000	.	.	-
benzo(k)fluorantheen	PAF	%	< 0,050	0,000	.	.	-
benzo(a)pyreen	PAF	%	< 0,050	0,001	.	.	-
benzo(ghi)peryleen	PAF	%	< 0,050	0,000	.	.	-
indenopyreen	PAF	%	< 0,050	0,002	.	.	-
<i>OVERIGE STOFFEN</i>							
minerale olie GC	dg	mg/kg	130,000	254,902	Ja	.	-
<i>PCB</i>							
PCB-28	PAF	%	< 0,001	0,000	.	.	-
PCB-52	PAF	%	< 0,001	0,000	.	.	-
PCB-101	PAF	%	< 0,001	0,000	.	.	-
PCB-118	PAF	%	< 0,001	0,000	.	.	-
PCB-138	PAF	%	< 0,001	0,000	.	.	-
PCB-153	PAF	%	< 0,001	0,000	.	.	-
PCB-180	PAF	%	< 0,001	0,000	.	.	-
<i>MEERSOORTEN POTENTIEEL AANGETASTE FRACTIE (msPAF)</i>							
msPAF metalen	PAF	%	-	0,000	Ja	.	-
msPAF org.verbindingen	PAF	%	-	0,879	Ja	.	-

Aantal parameters: 27

Eindoordeel: Verspreidbaar

Meldingen:

Er ontbreken enkele parameters in de somparameter msPAFmet

Er ontbreken enkele parameters in de somparameter msPAForg

Het gemeten gehalte voor de berekening van PAF-waarden wordt weergegeven in de eenheid mg/kg en hoedanigheid dg

Einde uitvoerverslag

## TOETSINGSKADER

### WET BODEMBESCHERMING

Toetsing van de analyseresultaten van grond- en grondwater heeft plaatsgevonden aan de hand van het toetsingskader zoals gedefinieerd in de bijlage 1 van de Circulaire bodemsanering 2012. Onderstaande toetswaarden worden gehanteerd om de mate van bodemverontreiniging weer te geven. De toetswaarden zijn gebaseerd op humaan-toxicologische en ecotoxicologische uitgangspunten (RIVM studies) en beleidsmatige overwegingen (NOBO rapport).

#### § Interventiewaarden (I)

De interventiewaarden bodemsanering geven het concentratieniveau voor verontreinigingen in grond en grondwater aan waarboven ernstige vermindering of dreigende vermindering optreedt van de functionele eigenschappen die de bodem heeft voor mens, plant en dier. Bij gehalten boven de interventiewaarde is mogelijk sprake van (een geval van) ernstige verontreiniging en is er mogelijk een saneringsnoodzaak.

#### § Streefwaarden grondwater (S)

De streefwaarden gelden als referentiewaarden en hebben betrekking op de in de natuur voorkomende achtergrondwaarden in het grondwater of op detectiegrenzen bij stoffen die niet in het natuurlijk milieu voorkomen.

#### § Achtergrondwaarden grond (AW)

De achtergrondwaarden gelden als referentiewaarden waar relatief onbelaste gebieden (natuur en landbouwgebieden) voor 95 % aan voldoen. Grond die aan de AW voldoet is blijvend geschikt voor alle bodemfuncties (waaronder moestuin, natuur en landbouw).

#### § Tussenwaarde ( $\frac{1}{2}$ (AW+I)) resp. ( $\frac{1}{2}$ (S+I))

De tussenwaarde is een grens die aan geeft dat er een nader onderzoek noodzakelijk is.

De genoemde toetswaarden voor grond zijn afhankelijk van het bodemtype.

De toetswaarden worden op basis van het percentages organische stof en lutum berekend.

### BESLUIT BODEMKWALITEIT

Op toepassing van grond en baggerspecie (op of in de landbodem en in oppervlaktewater en verspreiding van baggerspecie in oppervlaktewater) is het Besluit bodemkwaliteit van toepassing. Daarin kunnen lokale (water)bodembeheerders kiezen tussen generiek en gebiedspecifiek beleid of het overgangsbeleid.

#### Gebiedspecifiek beleid

Met het gebiedspecifiek beleid kunnen lokale landbodem en waterkwaliteitsbeheerders zelf bodemkwaliteitsnormen vaststellen. Als randvoorwaarden geldt dat sprake moet zijn van stand still op gebiedsniveau. De normen in het gebiedspecifieke kader worden lokale Maximale waarden genoemd.

#### Generiek beleid

Binnen het generieke (landelijke) beleid is het toetsingskader gebaseerd op een klassenindeling voor kwaliteit en functie. Uitgangspunt bij toepassing van grond en baggerspecie binnen het generieke kader is, dat de kwaliteit moet aansluiten bij de functie van de bodem en dat de lokale (water)bodemkwaliteit op klasse niveau niet mag verslechteren en waar mogelijk verbetert.

#### Landbodem

§ Binnen het generieke kader zijn voor toepassing op landbodem twee functieklassen onderscheiden: Wonen en Industrie. Daarnaast zijn er landelijke achtergrondwaarden vastgesteld.

§ De indeling van de kwaliteit van toe te passen partijen grond is als volgt:

§ Vrij toepasbaar. Een partij grond is vrij toepasbaar wanneer deze voldoet aan de achtergrondwaarden. Bij toetsing aan de achtergrondwaarden wordt echter wel een versoepelende toetsingsregel toegepast:

De kwaliteit van de grond of baggerspecie overschrijdt niet de achtergrondwaarden als bij meting van 7-16 parameters het rekenkundig gemiddelde gehalten van maximaal 2 stoffen verhoogd zijn ten opzichte van de achtergrondwaarden.

- § Bodemfunctieklasse wonen. Een partij grond voldoet aan de bodemfunctieklasse wonen indien deze de maximale waarden van bodemfunctieklasse wonen niet overschrijdt.
- § Bodemfunctieklasse industrie. Een partij grond voldoet aan de bodemfunctieklasse industrie indien deze de maximale waarden van bodemfunctieklasse industrie niet overschrijdt.

Niet toepasbaar. Een partij grond is niet toepasbaar wanneer deze niet voldoet aan de maximale waarden van bodemfunctieklasse industrie.

#### **Waterbodem**

In het generieke toetsingskader wordt de bodem onder oppervlaktewater uitgedrukt in "voldoet aan de achtergrondwaarden" of kwaliteitsklasse A of B:

- § Achtergrondwaarden. Een partij grond of baggerspecie is vrij toepasbaar wanneer deze voldoet aan de achtergrondwaarden. Bij toetsing aan de achtergrondwaarden wordt echter wel een versoepelende toetsingsregel toegepast:

De kwaliteit van de grond of baggerspecie overschrijdt niet de achtergrondwaarden als bij meting van 7-16 parameters het rekenkundig gemiddelde gehalten van maximaal 2 stoffen verhoogd zijn ten opzichte van de achtergrondwaarden.

- § Kwaliteitsklasse A. Er is sprake van kwaliteitsklasse A indien de rekenkundige gemiddelden van de gehalten van de gemeten stoffen in de bodem of in de bodemkwaliteitszone de achtergrondwaarden overschrijden, maar niet de maximale waarden voor kwaliteitsklasse A.
- § Kwaliteitsklasse B. Er is sprake van kwaliteitsklasse B indien de rekenkundige gemiddelden van de gehalten van de gemeten stoffen in de bodem of in de bodemkwaliteitszone de maximale waarden voor kwaliteitsklasse A overschrijden, maar niet de maximale waarden voor kwaliteitsklasse B.



**Maximale waarden conform Besluit bodemkwaliteit**  
**Achtergrond- en interventiewaarden landbodem conform Wet Bodembescherming (Wbb)**  
**Circulaire 2009, Staatscrt. 3 april 2012**

Oprichtgever:  
 Projectnaam:  
 Projectnummer:

<b>Organische stof / humus (%)</b>	<b>10,0</b>	10 < humus < 30, rekenwaarde:	10,0	% <i>geldt voor PAK</i>
		2 < humus < 30, rekenwaarde:	10,0	% <i>geldt voor overige org. verbindingen</i>
		humus > 2, rekenwaarde:	10,0	% <i>geldt voor zware metalen</i>
<b>Lutum (%)</b>	<b>25,0</b>	lutum > 2, rekenwaarde:	25,0	% <i>geldt voor zware metalen</i>

Datum:  
**7-nov-12**

	Achtergrond- en interventiewaarden Wbb (gehalten in mg/kg d.s.)			Achtergrond en maximale waarden voor grond en baggerspecie uit Besluit bodemkwaliteit (gehalten in mg/kg d.s.)						
	Achtergrondwaarde	Tussenwaarde landbodem	Interventiewaarde landbodem	toepassen op of in de bodem			grootschalige toepassingen op of in de bodem		toetsingsregel achtergrondwaarden	
	AW	½(AW+I)	I	maximale altijd toepasbaar	waarde klasse wonen	maximale waarde klasse industrie	maximale waarde	maximale emissie waarden	emissie toetswaarden	<2xAW en <max.waarde klasse wonen
<b><u>Metalen</u></b>										
barium	190	555	920	190	550	920		4,1	413	380
cadmium	0,60	6,8	13,0	0,60	1,20	4,3		0,051	4,3	1,20
kobalt	15,0	103	190	15,0	35,0	190		0,240	130	30,0
koper	40	115	190	40	54	190		1,00	113	54
kwik	0,15	18	36	0,15	0,83	4,8		0,49	4,8	0,30
lood	50	290	530	50	210	530		15,0	308	100
molybdeen	1,5	96	190	1,5	88	190		0,48	105	3,0
nikkel	35	68	100	35	39	100		0,210	100	70
zink	140	430	720	140	200	720		2,10	430	200
<b><u>Polycyclische aromatische koolwaterstoffen (PAK)</u></b>										
PAK (som 10)	1,5	21	40	1,5	6,8	40				3,0
<b><u>Gechloroerde koolwaterstoffen</u></b>										
polychloorbifenylen (PCB's)										
PCB's (som 7, incl. PCB 118)	0,0200	0,51	1,00	0,0200	0,0200	0,50				0,0400
<b><u>Overige stoffen</u></b>										
minerale olie	190	2595	5000	190	190	500				190

**Streef-, achtergrond- en interventiewaarden grond en grondwater conform Wet Bodembescherming (Wbb), Circulaire 2009, Staatscrt. 3 april 2012**



Datum:  
7-nov-12

Oprichtgever:  
Projectnaam:  
Projectnummer:

<b>Organische stof / humus (%)</b>	<b>10,0</b>	10 < humus < 30, rekenwaarde:	10,0	% geldt voor PAK
		2 < humus < 30, rekenwaarde:	10,0	% geldt voor overige org. verbindingen
		humus > 2, rekenwaarde:	10,0	% geldt voor zware metalen
<b>Lutum (%)</b>	<b>25,0</b>	lutum > 2, rekenwaarde:	25,0	% geldt voor zware metalen

	Achtergrond- en interventiewaarden Wbb			streef- en interventiewaarden Wbb ondiep grondwater (<10 m-mv)		
	Achtergrondwaarde grond AW	Tussenwaarde grond ½(AW+I)	Interventiewaarde grond I	Achtergrondwaarde grondwater S	Tussenwaarde grondwater ½(S+I)	Interventiewaarde grondwater I
	mg/kg ds			µg/l		
<b><u>Metalen</u></b>						
barium	190	555	920	50	338	625
cadmium	0,60	6,8	13,0	0,40	3,2	6,0
kobalt	15,0	103	190	20	60	100
koper	40	115	190	15	45	75
kwik	0,15	18	36	0,050	0,18	0,30
lood	50	290	530	15	45	75
molybdeen	1,5	96	190	5,0	153	300
nikkel	35	68	100	15	45	75
zink	140	430	720	65	433	800
<b><u>Aromatische stoffen</u></b>						
benzeen	0,200	0,65	1,10	0,20	15	30
tolueen	0,200	16,1	32,0	7,0	504	1.000
ethylbenzeen	0,200	55	110	4,0	77	150
xylenen (som o-, m-, p-xyleen)	0,450	8,7	17,0	0,20	35	70
styreen (vinylbenzeen)	0,250	43,1	86	6,0	153	300
naftaleen	-	-	-	0,010	35	70
<b><u>Polycyclische aromatische koolwaterstoffen (PAK)</u></b>						
PAK (som 10)	1,5	21	40	-	-	-
<b><u>Gechloreerde koolwaterstoffen</u></b>						
<u>polychloorbifenylen (PCB's)</u>						
PCB's (som 7, incl. PCB 118)	0,0200	0,51	1,00	0,010	0,010	0,010
<b><u>Overige stoffen</u></b>						
minerale olie	190	2.595	5.000	50	325	600

## Kwaliteitsborging

De genoemde werkzaamheden zijn uitgevoerd in overeenstemming met de regelgeving die bekend is onder de naam Kwalibo (=kwaliteitsborging in het bodembeheer). ARCADIS Nederland B.V., vestiging Assen en uitvoerend Veldwerkbureau Poelsema zijn gecertificeerd en erkend voor de genoemde werkzaamheden. Dit houdt in dat:

- § de werkzaamheden conform BRL SIKB 2000 en VKB-protocol 2001, 2002 en 2003 zijn uitgevoerd door een gecertificeerd en erkend bedrijf. Dit rapport draagt daarom het keurmerk 'kwaliteitswaarborg bodembeheer SIKB'.
- § de veldwerkzaamheden zijn uitgevoerd door erkende medewerkers;
- § de grond- en grondwatermonsters zijn (voor)behandeld middels de AS3000 methode in het door de Raad voor de Accreditatie erkende laboratorium Eurofins Analytico te Barneveld.











Conform de eisen uit de BRL SIKB 2000 melden wij het volgende:

- § De werkzaamheden waarop deze rapportage betrekking heeft, zijn conform BRL SIKB 2000 getoetst op partijdigheid. Daarom vermelden wij dat de uitvoerder van het veldwerk voor milieuhygiënisch bodemonderzoek een ander is dan de eigenaar van het terrein waarop het veldwerk betrekking heeft.



**Colofon / Verantwoording uitvoering veldwerkzaamheden (BRL 2000)**

<b>Colofon</b>				
Uitvoering:	<b>Poelsema Veldwerkbureau</b> De Kampen 19 8325 DD Vollenhove Tel: 0527-242000 Fax: 0527-241730 www.poelsemaveldwerk.nl e-mail: info@poelsemaveldwerk.nl			
Opdrachtgever:	Arcadis Nederland BV			
Projectnaam:	TenneT 380 KV Noord-West			
Projectnummer:	B02032.000377			
<b>Verantwoording</b>				
	<i>VKB Protocol</i>	<i>Naam veldwerker</i>	<i>( start )datum</i>	<i>Paraaf</i>
Verklaring werkzaamheden uitgevoerd in onafhankelijkheid van de opdrachtgever en conform de eisen van de BRL 2000 en onderliggende protocollen	2001	J. Uitham	11-10-2012	
	2002	J. Uitham	11-10-2012	
	2003	J. Uitham	11-10-2012	
	2001	M la Crois	11-10-2012	
	2002	M la Crois	11-10-2012	
	2003	M la Crois	11-10-2012	
	2002	H Hemeltjen	11-10-2012	
	<i>VKB Protocol</i>	<i>Omschrijving afwijking</i>		
Afgeweken van BRL 2000		Er is besloten om 1 colofon te gebruiken ivm het grote aantal kleine repeterende projecten binnen dit project. Indien er afwijkingen conform de BRL 2000 zijn worden deze in de tekst van de rapportage verwerkt.		

- VKB P-2001: plaatsen van handboringen en peilbuizen, maken van boorbeschrijvingen, nemen van grondmonsters en waterpassen
- VKB P-2002: nemen van grondwatermonsters
- VKB P-2003: veldwerk bij milieuhygiënisch waterbodemonderzoek
- VKB P-2018: locatie-inspectie en monsterneming van asbest in bodem

## 6 Archeologisch onderzoek

### Verantwoording

Titel: Archeologisch onderzoek: Project: Noord – West 380 kV  
Deelgebied: 1  
Mastnummer: 718

Projectnummer: B02032.000377.001

Referentienummer: T206878

Revisie: 1.0

Datum: 18 december 2014

Auteur(s): W.A. Ytsma (ARCADIS) & E. Goossens (RAAP)

Gecontroleerd door: D.G. Bedeaux (ARCADIS)

Goedgekeurd door: J. Assink



Paraaf goedgekeurd:

Contact: [TenneT380kVnw@ARCADIS.nl](mailto:TenneT380kVnw@ARCADIS.nl)

Bevoegd gezag: Gemeente Loppersum  
Contactpersoon: T. Swijghuizen

Aanleiding: Bodemverstorende werkzaamheden mast 718

Archeoregio: Fries-Gronings kleigebied

AMK-terrein: Niet van toepassing

Archis2: 53945

Documentatie (beheer en plaats): ARCADIS & RAAP Archeologisch Adviesbureau, regio Noord en Oost

### INHOUDSOPGAVE

Samenvatting

6.1 Inleiding

6.2 Bureauonderzoek

6.3 Veldonderzoek

6.4 Conclusies en aanbevelingen

Literatuur en bronnen

6.5 Bijlagen H6

Bijlage 6-1: Ligging onderzoeksgebied op topografische ondergrond met archeologische gegevens.

Bijlage 6-2: Ligging onderzoeksgebied op de archeologische verwachtingskaart en beleidsadvieskaart gemeente Loppersum.

Bijlage 6.3: Ligging boorpunten veldonderzoek.

## Samenvatting

Volgens ARCHIS bevinden zich in het onderzoeksgebied geen bekende archeologische resten.

Er komen geen historische elementen voor.

Op basis van het bureauonderzoek wordt aan het plangebied een hoge archeologische verwachting toegekend. De verwachting geldt voor de periode IJzertijd tot en met Late Middeleeuwen.

Op basis van het bureauonderzoek en cultuurtechnische en milieuhygiënische booronderzoek wordt aanvullend onderzoek geadviseerd in de vorm van een karterend booronderzoek. Dit onderzoek dient te worden uitgevoerd volgens de onder paragraaf 6.2.6 beschreven onderzoeksopzet.

### 6.1 Inleiding

#### 6.1.1 Aanleiding en beleidskader

Binnen het geheel van de vergunningaanvragen is ook archeologisch vooronderzoek verplicht gesteld. Dit omdat bij graafwerkzaamheden ten behoeve van de funderingen van de nieuwe bi-pole masten mogelijk behoudenswaardige aanwezige archeologische resten beschadigd of zelfs vernietigd kunnen worden. Daartoe is er in eerste instantie een bureauonderzoek uitgevoerd om tot een gespecificeerde archeologische verwachting voor het plangebied te komen. Ter toetsing hiervan zijn vervolgens verkennende boringen verricht.

De Wet op de archeologische monumentenzorg (Wamz) is 1 september 2007 in werking getreden. Hiermee zijn de uitgangspunten van het Europese Verdrag van Malta binnen de Nederlandse wetgeving geïmplementeerd. Het belangrijkste uitgangspunt van de nieuwe wet is om archeologische resten in de ondergrond (ter plekke) te behouden, omdat de bodem nu eenmaal de beste conserveringsomgeving is (behoud in-situ).

Het onderzoek is uitgevoerd volgens de normen van de archeologische beroepsgroep (zie artikel 24 van het Besluit archeologische monumentenzorg). De Kwaliteitsnorm Nederlandse Archeologie (KNA, versie 3.2), beheerd door de Stichting Infrastructuur Kwaliteitsborging Bodembeheer (SIKB; [www.sikb.nl](http://www.sikb.nl)), geldt in de praktijk als richtlijn. Deze is aangevuld met door de diverse overheden geldende richtlijnen voor archeologisch onderzoek.

### 6.2 Bureauonderzoek

#### 6.2.1 Doelstelling

In het voortraject is door Archeologic een Achtergronddocument Archeologie MER Noord-West 380 kV opgesteld. Hierin zijn onder meer het initiatief en de verschillende alternatieven nader beschreven en zijn de alternatieven met elkaar vergeleken op milieueffecten wat betreft archeologie. Daarnaast is door The Missing Link een Archeologieplan Noord-West 380 kV opgesteld. Dit archeologieplan geeft informatie voor het inpassingsplan en het aanvragen van eventuele vergunningen. In opdracht van ARCADIS heeft RAAP Archeologisch Adviesbureau in oktober 2012 in het kader van de archeologische monumentenzorg een archeologisch bureauonderzoek uitgevoerd conform het PvE. Dit bureauonderzoek betreft een detaillering van deze onderzoeken op mastniveau.

Het onderzoek dient te worden uitgevoerd omdat realisatie van de plannen kan leiden tot aantasting of vernietiging van (mogelijk) aanwezige behoudenswaardige archeologische resten. Het doel van het bureauonderzoek is het verwerven van informatie, aan de hand van bestaande bronnen, over bekende of verwachte archeologische waarden in, of in de nabije omgeving van, het onderzoeksgebied, om daarmee vast te stellen of er behoudenswaardige archeologische resten aanwezig zijn die (mogelijk) bedreigd worden door de geplande inrichting. Verder dient het bureauonderzoek inzicht te geven in de aard van mogelijk aanwezige behoudenswaardige archeologische resten én de fysieke kenmerken om deze effectief op te sporen, of verder te waarderen. De cultuurtechnische en milieuhygiënische boringen worden tevens door ARCADIS beoordeeld.

Het bureauonderzoek is in 2012 opgesteld op basis van het voorkeursalternatief 2.0. In 2013 is het voorkeursalternatief 2.5 van kracht geworden. Ten opzichte van VKA 2.0 is de mast 42 m verplaatst.

Op basis van het kaartmateriaal met bekende archeologische gegevens uit ARCHIS, AMK en de archeologische verwachting is in mei 2014 beoordeeld of de verplaatsing mogelijk gevolgen heeft voor de conclusie. Voor onderliggende mastlocatie is dat niet het geval. De conclusie op basis van VKA 2.5 komt overeen met de conclusie op basis van VKA 2.0. Het kaartmateriaal in de bijlage is wel aangepast en geeft de situatie op basis van VKA 2.5 weer.

#### 6.2.2 Geomorfologie en bodem

Geomorfologie volgens geomorfologische kaart:

Geomorfologiecode: 1M35

Geomorfologieomschrijving: Vlakke van getij-afzettingen

Bodem volgens bodemkaart:

Bodemcode: gMn25C-V\*

Bodemomschrijving: Knippige poldervaaggronden; zware zavel, profielverloop 5

#### 6.2.3 Archeologie

Bekende archeologische resten (ARCHIS)

Volgens ARCHIS bevinden zich in het onderzoeksgebied geen bekende archeologische resten.

Bekende archeologische gegevens uit andere bronnen

De kadastrale minuut uit circa 1832 bevat geen concrete aanwijzingen voor de aanwezigheid van archeologische resten in het onderzoeksgebied.

Voorgaand archeologisch onderzoek (ARCHIS)

In het onderzoeksgebied is niet eerder archeologisch onderzoek uitgevoerd.

In het plangebied is niet eerder archeologisch onderzoek uitgevoerd.

#### 6.2.4 Archeologische verwachting volgens bekende bronnen

Op de archeologische verwachtingskaart en beleidsadvieskaart gemeente Loppersum geldt voor het plangebied de verwachting: middelhoog/hoog. Daarmee geldt een onderzoekspllicht.

#### 6.2.5 Gespecificeerde archeologische verwachting

Op basis van het voorkomen van vlakke van getij-afzettingen geldt in het plangebied een hoge archeologische verwachting voor resten uit de periode IJzertijd tot en met Late Middeleeuwen. Voor de periode van de landbouwers bestaat de kans op het voorkomen van nederzettingen, bestaande uit resten van bijvoorbeeld woongebouwen, bijgebouwen, (percelerings)greppels en afval/waterput(ten).

Als prospectiekenmerken van de eventueel aanwezige archeologische resten kunnen worden benoemd:

- Een aaneengesloten archeologische laag, gekenmerkt door een afwijkende kleur ten opzichte van de eronder en erboven liggende laag;
- De aanwezigheid van mogelijk antropogene objecten als houtskool, verbrande klei/leem, bot, steen en artefacten (voornamelijk aardewerk en vuursteen) in een matig tot hoge dichtheid (> 40 vondsten groter dan 4 mm per m<sup>2</sup>) en fosfaat;
- De veronderstelde ligging van de archeologische laag bevindt zich naar verwachting in het klei/veenpakket.

#### 6.2.6 Onderzoeksvorstel vervolgonderzoek

Op basis van het bureauonderzoek wordt allereerst geadviseerd een veldtoets uit te voeren. Hiertoe wordt gebruik gemaakt van resultaten van de cultuurtechnische boringen. Indien uit de veldtoets blijkt dat de verwachte archeologische laag intact is wordt op grond van de gespecificeerde verwachting de volgende onderzoeksmethode opgesteld (SIKB, 2007; Tol, e.a., 2004):

- Een booronderzoek bestaande uit vijf boringen geplaatst in een driehoeksgrid van 13 x 15 m;
- Boortype: bij zandbodems een Edelmanboor met een diameter van 15 cm. In het geval van kleibodems een Edelmanboor met een diameter van 12 cm en/of een gutsboor met een diameter van 3 cm;

- Waarnemingsmethode: bij zandbodems droog zeven (maaswijdte van 4 mm); analyse van zeeafresidu met het blote oog; bij kleibodems snijden met boormes/ brokkelen;
- Boordiepte: tot 30 cm in de C-horizont van de top van de (pleistocene) ondergrond (indien aanwezig) of maximaal 3 m -mv.

### 6.3 *Veldonderzoek*

#### 6.3.1 Werkwijze

Op deze mastlocatie zijn cultuurtechnische en milieuhygiënische boringen uitgevoerd waarbij het profiel bodemkundig is beschreven. Deze bodemprofielen zijn geïnterpreteerd door een archeoloog om te bepalen of aanvullend karterend onderzoek noodzakelijk is.

#### 6.3.2 Resultaten

Uit de boringen (nr. 71801 t/m 71808) blijkt dat de bodem intact is. In de bodem is het verwachte kleipakket aanwezig.

#### 6.3.3 Consequenties van de voorgenomen ingrepen

Omdat de bodemverstorende werkzaamheden tot 3 meter –mv gaan plaats vinden, kunnen eventueel aanwezige archeologische waarden worden verstoord.

### 6.4 *Conclusies en aanbevelingen*

#### 6.4.1 Conclusies

De verwachting uit het bureauonderzoek dat zich in het plangebied een vlakte van getij-afzettingen bevindt is tijdens het verkennende booronderzoek bevestigd. De hoge archeologische verwachting blijft daarom gehandhaafd.

#### 6.4.2 Aanbevelingen

Op basis van bovenstaande conclusies wordt aanbevolen archeologisch vervolgonderzoek in de vorm van een karterend booronderzoek uit te voeren. Dit onderzoek dient te worden uitgevoerd volgens de onder paragraaf 6.2.6 beschreven onderzoeksopzet.

Voordat het vervolgonderzoek kan worden uitgevoerd dient dit advies door het bevoegd gezag te worden bekrachtigd.

### **Literatuur en bronnen**

Beek, J.L. van & P.C. Vos (Deltares), 2008. Regio Noord-Groningen, gemeenten De Marne, Winsum, Bedum, Ten Boer, Loppersum, Eemsmond, Appingedam en Delfzijl: archeologische verwachtingskaart en beleidsadvieskaart. RAAP-rapport 1732

Eijk, van, C. & J.A. de Jong, 2010 (concept): Achtergrondrapport archeologie MER Noord-West 380 kV, ArcheoLogicrapport 118, Woerden.

Hornikx, S. en C. van Eijk 2011: Onderzoeksstrategie en eisen voor het archeologisch inventariserend booronderzoek binnen het VKA, Noord-West 380 kV, TML-Notitie 378, Woerden.

Jong, J. de, Archeologieplan Noord-West 380 kV. 2012 (concept) kaartmateriaal. The Missing Link rapport TML 212. Project 1402. Woerden.

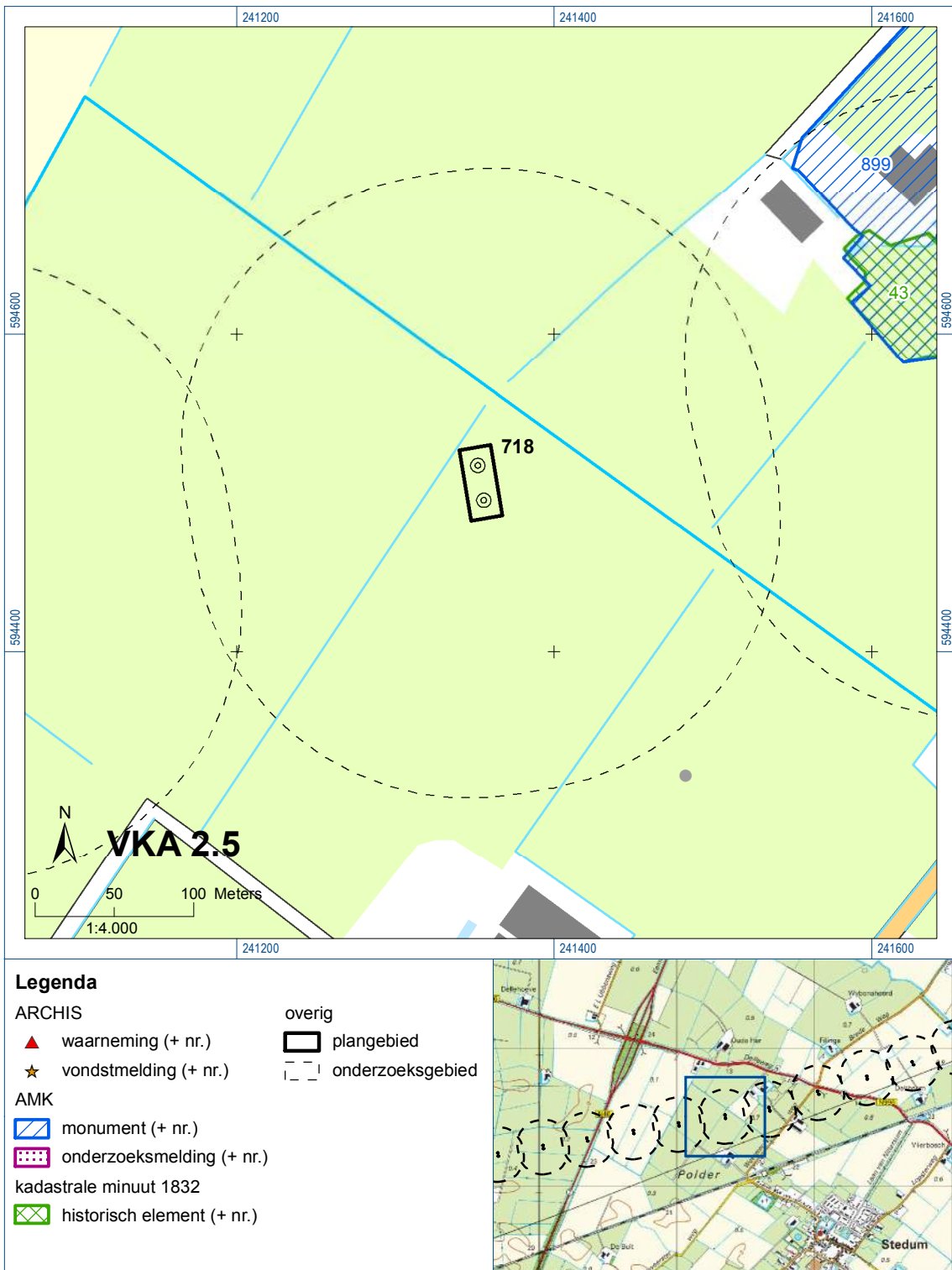
[www.archis.nl](http://www.archis.nl)  
[www.dinoloket.nl](http://www.dinoloket.nl)  
[www.watwaswaar.nl](http://www.watwaswaar.nl)

## 6.5 *Bijlagen H6*

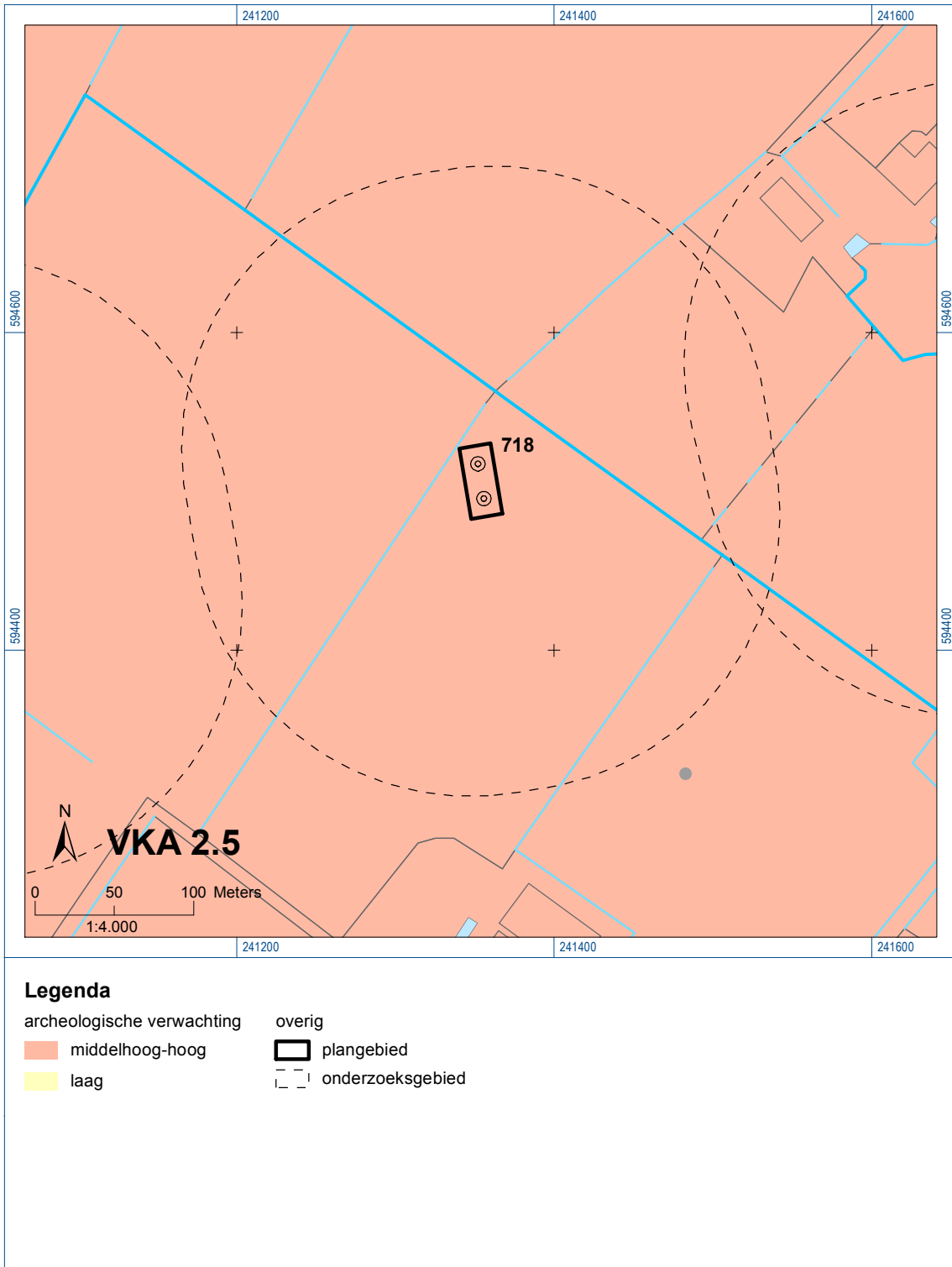
Bijlage 6-1: Ligging onderzoeksgebied op topografische ondergrond met archeologische gegevens.

Bijlage 6-2: Ligging onderzoeksgebied op de archeologische verwachtingskaart en beleidsadvieskaart gemeente Loppersum.

Bijlage 6.3: Ligging boorpunten veldonderzoek.

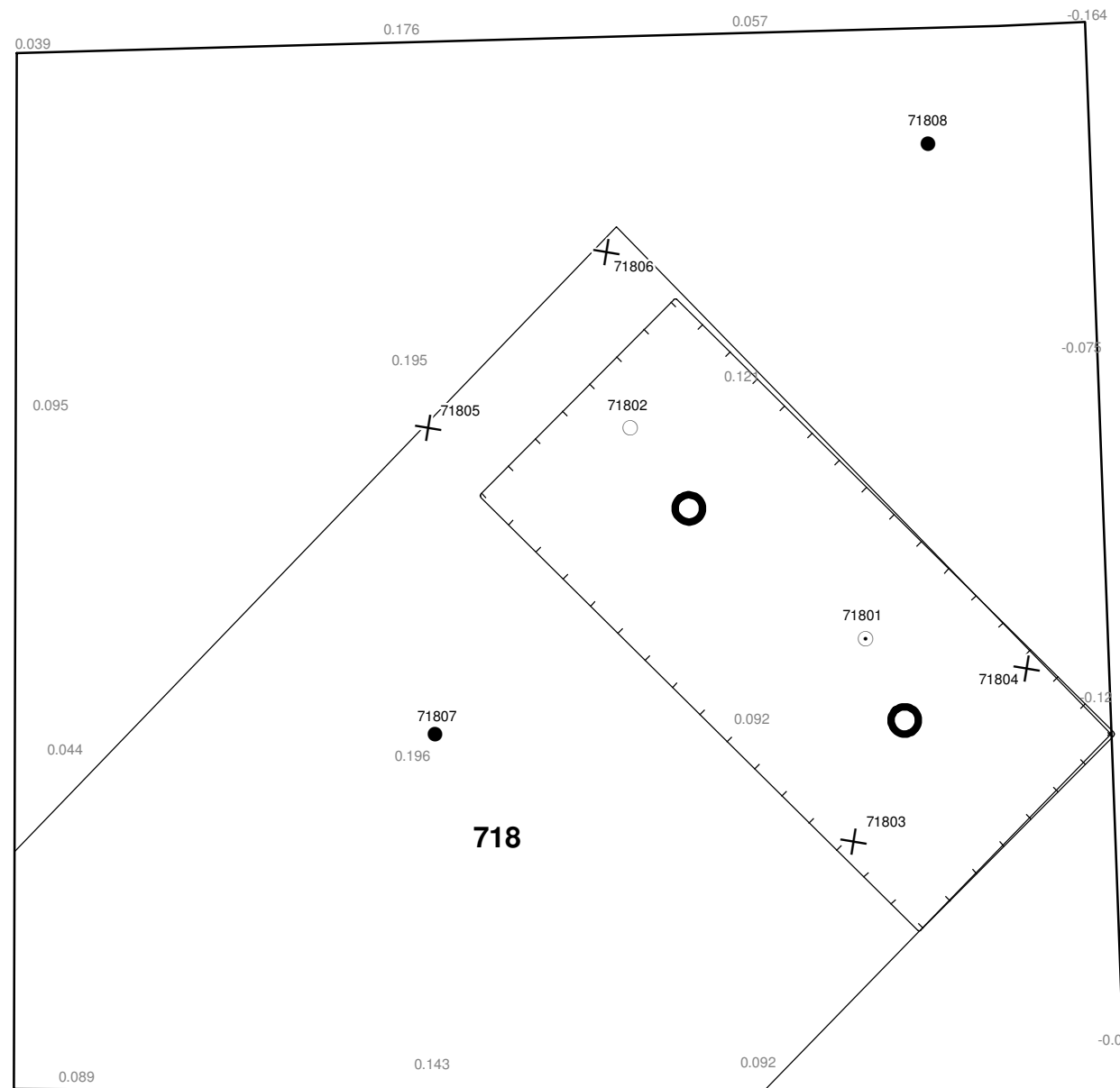


Bijlage 6-1: Ligging onderzoeksgebied op topografische ondergrond met archeologische gegevens.



Bijlage 6-2: Ligging onderzoeksgebied op de archeologische verwachtingskaart.










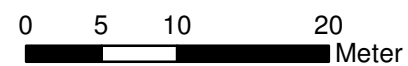


717

718

**Verklaring**

-  Werkterrein +bouwweg
-  Bouwput
-  Masten
-  Locatie boring tot 0,50 m-mv
-  Locatie boring tot 1,20 m-mv
-  Locatie boring tot 4,00 m-mv
-  Locatie boring + peilbuis



Locatie VKA versie 2.5  
Bouwweg VKA versie 2.5.1

TITEL		ARCHEOLOGIE KAART MAST :		718	
		Noord - West 380 kV			
STATUS	GETEKEND DOOR	AFD.	PAR.	OPDRACHTGEVER	
	T. Cornea			TenneT	
	GECONTROLEERD DOOR	AFD.	PAR.	OMSCHRIJVING WIJZIGING	GETEKEND BIJ
	E. Aldershof				ARCADIS
	VOOR AKKOORD	AFD.	PAR.	SCHAAL	DATUM 1e UITGAVE
	M. van Driel			1:500	04.04.2014
				DATUM WIJZIGING	
VAKGEBIED	TEK. SOORT	PROJECT NR.	FORMAT	NUMMER	WLIZ NR.
			A3	Mast nr. 718	1

## **7 Explosievenonderzoek**

### *7.1 Inleiding*

Op 27 september 2012 is door Leemans Speciaalwerken in opdracht van ARCADIS het rapport van vooronderzoek aan TenneT TSO B.V. Het betreft het vooronderzoek naar conventionele explosieven uit de tweede wereldoorlog in de gemeenten Bedum, Delfzijl, Eemsmond, Groningen, Loppersum, Winsum en Zuidhorn (kenmerk *Vooronderzoek S2012.002 – deel 1*).

### *7.2 Uitvoering*

Voor een beschrijving van de uitvoering verwijzen wij naar bovengenoemd rapport.

### *7.3 Resultaten*

Uit het vooronderzoek blijkt, dat de onderzoekslocatie niet verdacht is voor explosieven. Zie het achtergronddocument voor nadere informatie.

## **Bijlagen**

Geen

*ALGEMEEN VOORBLAD*

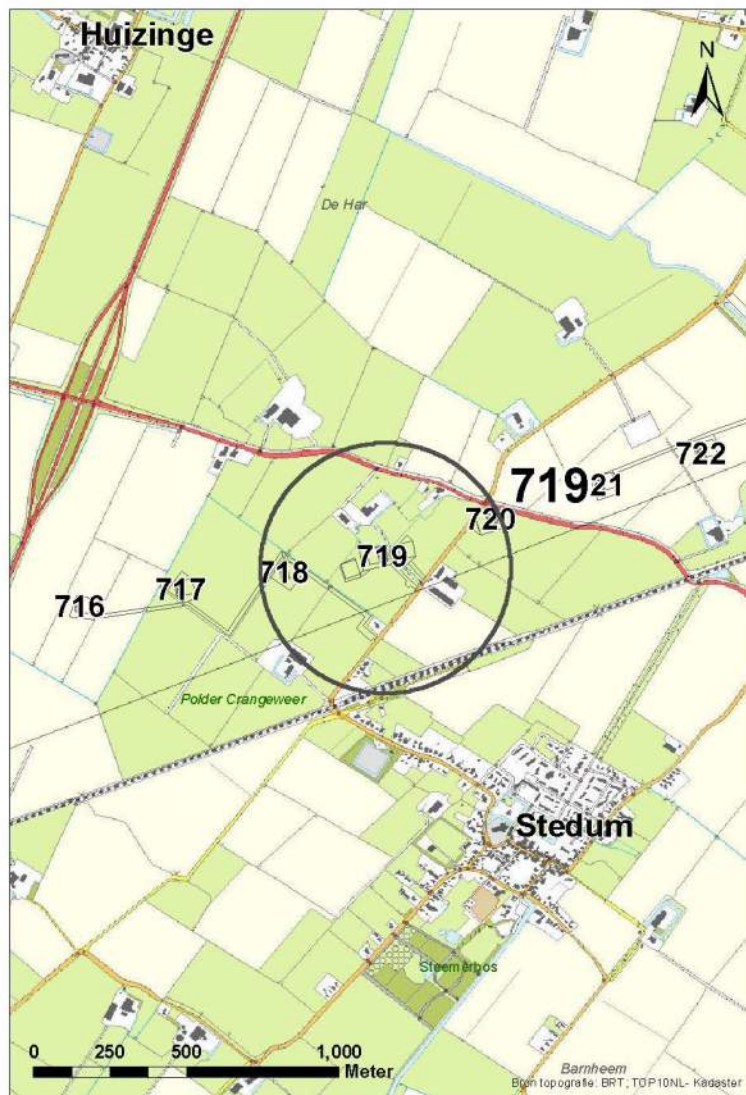
**Project:** Noord – West 380 kV  
**Deelgebied:** 1  
**Mastenboek:** locatie VKA 2.5/ bouwweg VKA 2.5.1  
**Mastnummer:** 719  
**x-coördinaat (rd-stelsel) [m]:** 241652  
**y-coördinaat (rd-stelsel) [m]:** 594547

**Gemeente:** Loppersum

**Datum:** 18 december 2014

**Versie:** 1.0

**Organisatie:** ARCADIS



*Regionale ligging mast 719*

## Verantwoording

Project: Noord – West 380 kV  
Deelgebied: 1  
Mastnummer: 719

Projectnummer: B.02032.000377.001

Referentienummer: T206878

Revisie: 1.0

Datum: 18 december 2014

Opdrachtgever : TenneT

Uitvoerder: ARCADIS

Auteur(s):

Onderzoek:

Edwin Aldershof	Algemeen
Menno Rakhorst	Geohydrologie
Maria de Lange	Milieuhygiëne
Wouter Ytsma	Archeologie

Gecontroleerd door: I. Benjamins

Paraaf gecontroleerd:



Goedgekeurd door: J. Assink

Paraaf goedgekeurd:



Contact: [TenneT380kVnw@ARCADIS.nl](mailto:TenneT380kVnw@ARCADIS.nl)

**INHOUDSOPGAVE**

1	Algemeen .....	1-4
1.1	Inleiding .....	1-4
1.2	Normen .....	1-5
1.3	Afkortingen en begrippen .....	1-5
1.4	Bijlagen H1 .....	1-9
2	Cultuurtechnisch onderzoek .....	2-10
3	Geohydrologisch onderzoek .....	3-11
3.1	Inleiding .....	3-12
3.2	Veld- en laboratoriumwerkzaamheden .....	3-12
3.3	Algemene beschrijving tracé .....	3-12
3.4	Bemaling .....	3-15
3.5	Effecten grondwater .....	3-20
3.6	Uitvoeringstechnische aspecten .....	3-23
3.7	Samenvatting .....	3-23
3.8	Bijlagen H3 .....	3-24
4	Grondmechanisch onderzoek .....	4-25
4.1	Inleiding .....	4-26
4.2	Uitzetten en waterpassen .....	4-26
4.3	Sonderen .....	4-26
4.4	Onderzoeksresultaten .....	4-27
5	Milieuhygiënisch onderzoek (verkennend bodemonderzoek) .....	5-28
5.1	Inleiding .....	5-29
5.2	Vooronderzoek .....	5-29
5.3	Veld- en laboratoriumonderzoek .....	5-31
5.4	Resultaten veldonderzoek .....	5-32
5.5	Resultaten laboratoriumonderzoek .....	5-32
5.6	Evaluatie .....	5-34
5.7	Bijlagen H5 .....	5-34
6	Archeologisch onderzoek .....	6-35
6.1	Inleiding .....	6-36
6.2	Bureauonderzoek .....	6-36
6.3	Veldonderzoek .....	6-38
6.4	Conclusies en aanbevelingen .....	6-38
6.5	Bijlagen H6 .....	6-39
7	Explosievenonderzoek .....	7-40
7.1	Inleiding .....	7-40
7.2	Uitvoering .....	7-40
7.3	Resultaten .....	7-40

## 1 Algemeen

### 1.1 Inleiding

TenneT TSO B.V. is voornemens een nieuwe 380kV hoogspanningsverbinding aan te leggen tussen Ens en de Eemshaven. Dit traject is opgedeeld in drie deelgebieden. De te onderzoeken deelgebieden lopen respectievelijk vanaf:

1. De Eemshaven (HS-station Oudeschip) naar Groningen (HS station Vierverlaten);
2. Groningen naar Heerenveen (HS-station Oudehaske);
3. Heerenveen naar Ens (HS-station Ens).

Deelgebied 1 (ARCADIS) omvat 124 masten over een lengte van ca. 40 kilometer.

Deelgebied 2 (ARCADIS) omvat 213 masten over een lengte van ca. 70 kilometer.

Deelgebied 3 (TAUW) omvat 135 masten over een lengte van ca. 44 kilometer.

Dit rapport heeft betrekking op mastlocatie nummer 719 in deelgebied 1 in de gemeente Loppersum. De duur van de periode waarin de werkzaamheden op enig perceel plaatsvinden zal minimaal twee groeiseizoenen bestrijken.

De uit te voeren werkzaamheden ter plaatse van deze mastlocatie zijn:

- De bouw van een hoekmast;
- Aanleggen van een fundatie in een bouwkuip met afmeting van 25 m bij 50 m. De benodigde ontgravingsdiepte bedraagt 3,5 m –mv;
- Inrichten van een tijdelijk werkterrein met een oppervlakte van maximaal 6.000 m<sup>2</sup> met binnen het werkterrein het bouwterrein met een oppervlakte van circa 3.000 m<sup>2</sup>;
- De realisatie van een tijdelijke bouwweg naar het werkterrein. Deze bouwweg heeft een lengte van circa 112 meter en is 12 meter breed (bestaande uit rijbaan van 6 meter en gronddepot).

Ten behoeve van de voorgenomen werkzaamheden zijn de volgende veldonderzoeken verricht:

- Cultuurtechnisch onderzoek
- Geohydrologisch onderzoek
- Grondmechanisch onderzoek
- Milieuhygiënisch onderzoek
- Archeologisch onderzoek
- Explosievenonderzoek

Deze onderzoeken zijn nodig in het kader van de nadere technische uitwerking van het basisontwerp, vergunning aanvraag en grondzaken.

#### Toelichting op voorkeursalternatieven (VKA)

Vanaf het verstrekken van de opdracht tot aan het opstellen van dit rapport zijn voor het tracé meerdere voorkeursalternatieven uitgewerkt door de opdrachtgever. Deze voorkeursalternatieven zijn door de opdrachtgever genummerd. Gestart is met VKA 2.0, de laatste door de opdrachtgever aan Arcadis geleverde voorkeursalternatief is VKA 2.5. Een wijziging van het voorkeursalternatief betekent in algemene bewoording een plaatselijke verschuiving van een of meerdere mastvoeten.

Alle in dit rapport uitgevoerde onderzoeken en onderzoeksresultaten zijn uitgevoerd en representatief voor het, door de opdrachtgever, laatst aangeleverde VKA 2.5.

#### 1.1.1 Locatiegegevens

In onderstaande tabel zijn de locatiegegevens ter plaatse van de mastfundering en het werkterrein samengevat.

**Tabel 1.1: Overzicht locatiegegevens**

Adres locatie	Stedum (282) en Weersterweg (284), Stedum
Gemeente	Loppersum
Kadastrale gegevens locatie	Kadastrale gemeente Stedum, sectie E, nummer 282 en 284
Eigenaar locatie	De staat (282/onderwijs, cultuur en wetenschappen), NV Waterbedrijf Groningen (284), dhr. J. van Huis (282), dhr. J.T. de Vries (284)
Coördinaten	X 241652; Y 594547
Afmeting fundering locatie 719	25 m x 50 m
Huidig gebruik	Grasland
Landschap	Zeekleigebied
Maaiveldniveau	Gemiddeld 0,32 m NAP

## 1.2 Normen

In deze paragraaf zijn de normen inclusief jaartal opgenomen waar in deze rapportage naar wordt verwezen.

- Onderzoeksprotocol TenneT, NW380/VGN/ALG/10, d.d. 18 januari 2012 (versie 1.0);
- Projectspecificatie veldonderzoeken Noord-West 380kV, NW380/VGN/ALG/9, d.d. 16 december 2011;
- CSK-25-N Cultuurtechniek versie 6, van 3 september 2007;
- NEN 5725 strategie voor het uitvoeren van vooronderzoek bij verkennend en nader onderzoek, januari 2009;
- NEN 5720 Bodem – Waterbodem: strategie voor het uitvoeren van verkennend onderzoek. Onderzoek naar de milieuhygiënische kwaliteit van waterbodem en baggerspecie, november 2009;
- NEN 5717: Bodem - Waterbodem - Strategie voor het uitvoeren van vooronderzoek bij verkennend en nader onderzoek, november 2009;
- NEN 5740, Bodem – Landbodem - Strategie voor het uitvoeren van verkennend Bodemonderzoek – Onderzoek naar de milieuhygiënische kwaliteit van de bodem, januari 2009;
- NEN 5707 Bodeminspectie: monsterneming en analyse van asbest in bodem, mei 2003
- Veldwerkzaamheden milieuonderzoek conform BRL SIKB 2000 en VKB-protocol 2001, 2002 en 2003;
- Laboratoriumanalyses milieuonderzoek voor grond-, grondwater- en waterbodemonderzoek conform AS SIKB 3000;
- 5140 NEN 5140:1996 Geotechniek: bepaling van de conusweerstand en de plaatselijke wrijvingsweerstand van grond. Elektrische sondeermethode;
- Kwaliteitsnorm Nederlandse Archeologie 3.2 (KNA 3.2);
- BRL-OCE / CS-OCE;
- RAAP(archeologie) beschikt over een opgravingsvergunning, verleend door de Minister van Onderwijs, Cultuur en Wetenschap.

## 1.3 Afkortingen en begrippen

In deze paragraaf zijn de afkortingen en begrippen die van toepassing zijn opgenomen:

### Afkortingen:

AG	Actuele Grondwaterstand
AMK	Archeologisch MonumentenKaart
ARCHIS	Archeologisch Informatie Systeem
GFT	Gesloten front boortechniek
GWS	Grondwaterstand
GHG	Gemiddeld Hoogste Grondwaterstand
GLG	Gemiddeld Laagste Grondwaterstand
HDD	Horizontal Directional Drilling (horizontaal gestuurde boring)

IKAW	Indicatieve Kaart van Archeologische Waarden
KLIC	Kabels en Leidingen Informatie Centrum
M -mv	Meters minus maaiveldniveau
NAK	Nederlandse Algemene Keuringsdienst voor zaaizaad en pootgoed van landbouwgewassen
NAP	Normaal Amsterdams Peil
NVWa	Nederlands Voedsel- en Warenautoriteit
OFT	Open front boortechneik
PBT	Pneumatische boortechneik
RCE	Rijksdienst voor het Cultureel Erfgoed
SIKB	Stichting Infrastructuur Kwaliteitsborging Bodembeheer

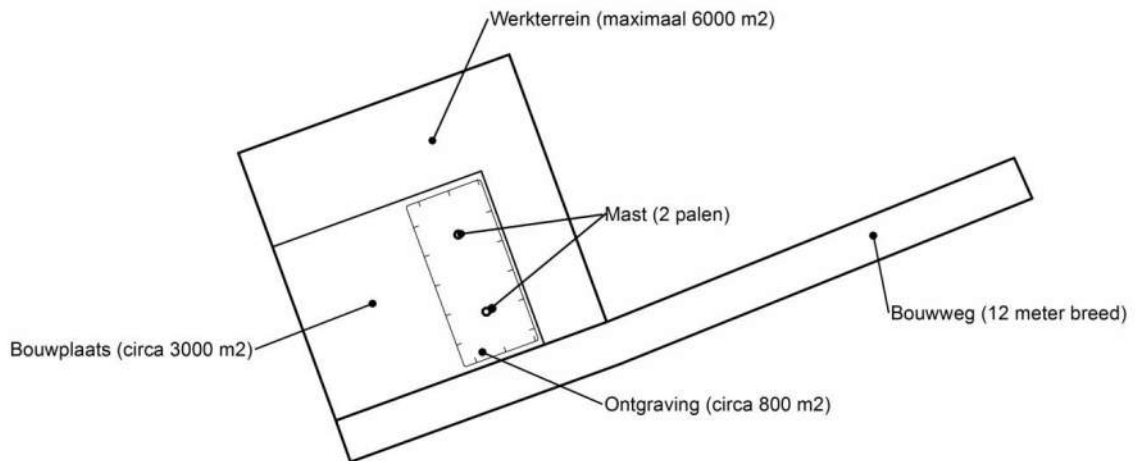
*Begrippen:*

5 cm verlagingsprofiel	Het gebied waarbinnen een grondwaterstandsverlaging van 5 cm of meer optreedt.
A-laag/Teelaardelaag	De bovenste laag van de bodem die geschikt is voor de teelt van gewassen en die regelmatig wordt bewerkt. De laag is humeus.
B-laag	Laag van de bodem onder de A-laag/Teelaardelaag waar, door inspoeling, bestanddelen zijn toegevoegd zoals humus, lutum of minerale delen. Deze bodemlaag is in kleigronden veelal in grote mate gerijpt.
Backfill	Verzamelnaam voor het materiaal, met gunstige thermische eigenschappen, dat van elders wordt aangevoerd en wordt toegepast in kabelsleuven (zand en/of eventueel voor dit doel samengesteld materiaal).
Bi-pole mast	Twee smalle pylonen, ieder gefundeerd op een betonnen plaat, waaraan de geleiders worden opgehangen. Onder deze definitie vallen hoek-, trek- en steunmasten.
Bouwput	Gedeelte binnen het werkterrein waar diepere ontgravingen plaatsvinden.
Bouwterrein	Gedeelte binnen het werkterrein waar wordt gebouwd en al dan niet ontgravingen plaatsvinden.
Bouwweg	Een tijdelijke rijbaan voor het transport van materieel/materiaal van en naar het werkterrein.
Cultivateren	Een grondbewerking waarbij de bovengrond wordt losgewerkt.
C-laag	Laag van de bodem onder de B-laag, waarin nog geen of beperkte bodemvorming heeft plaatsgevonden. Deze laag is in kleigronden veelal ongerijpt.
Diepwell	Een diepwellbemaling bestaat uit 1 of meerdere filters met veelal een grindomstorting. In de filter wordt een onderwaterpomp geïnstalleerd. Deze bemalingswijze wordt vooral toegepast in grofzandige pakketten en/of bij grote waterstandsverlagingen.
Drooglegging	Het hoogteverschil tussen de waterspiegel in de sloten/watergangen en het grondoppervlak.
Frezen	Een grondbewerking waarbij de zode en/of bovengrond wordt stukgemaakt en de grond wordt fijngemaakt.
Geleiders	Hoogspanningsdraden.
Grondoverschot	Grond uit de C-laag die overblijft na zorgvuldige aanvulling en verdichting van wat ontgraven is geweest.
Grondtekort	Grondtekort kan ontstaan door afvoer van ongeschikte grond en/of oxidatie van organische stof/veen, zettingen en klink onder het werkterrein c.q. de bouwweg.
Hoeveelheden	De theoretische hoeveelheden grond worden in vaste kuubs (m <sup>3</sup> ) aangegeven.

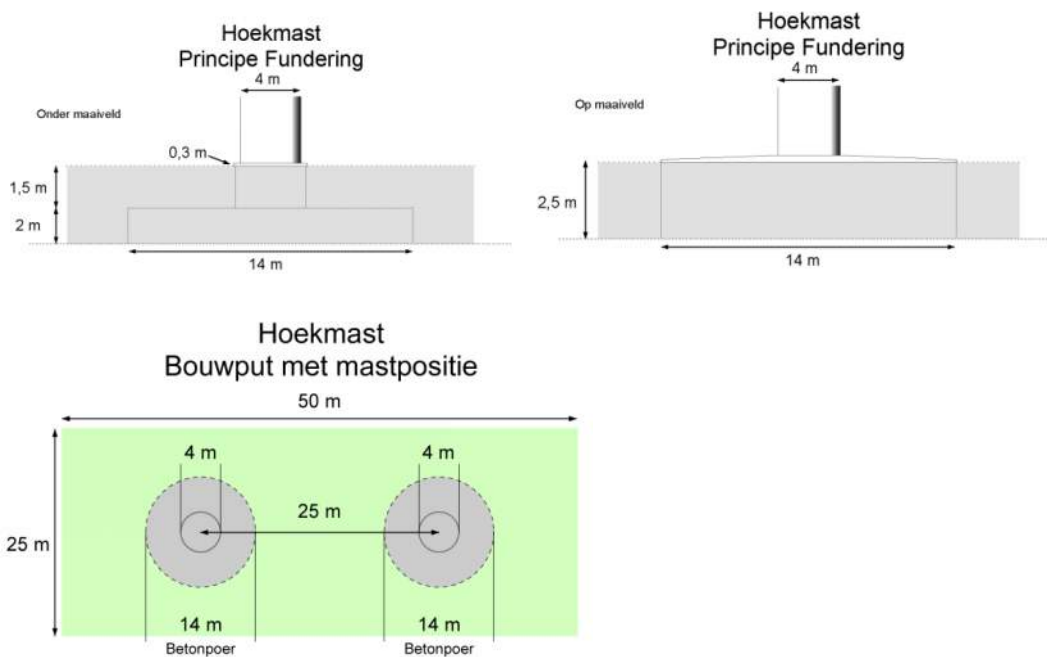


Horizontale bronnering	Bij horizontale bronnering wordt grondwater onttrokken via een of enkele drains. Deze drain ligt horizontaal onder de bouwputbodem en is aangesloten op een vacuümpomp. De maximale aanlegdiepte bedraagt circa 5 meter. Daarnaast zal in een heterogene of slecht doorlatende bodem, een goede omstorting moeten worden toegepast voor een optimale ontwatering van de watervoerende lagen.
Juklocatie (tijdelijk)	Een tijdelijke locatie waar een stelling wordt gebouwd om te voorkomen dat de geleiders bij het aanbrengen de grond kunnen raken.
k-waarde	Aanduiding voor de waterdoorlatendheid in m1 per dag.
kD-waarde	Aanduiding voor het doorlaatvermogen in m <sup>2</sup> per dag.
Lier- haspellocatie	De locatie van een mechanisch werktuig of haspel waarmee geleiders uit de haspel langs de mast worden getrokken.
Onderzoeksgebied (arch.)	Plangebied plus 175 m voor beter begrip archeologische waarden.
Ongeschikte grond	Grond die door de directie ongeschikt wordt bevonden voor aanvulling/verwerking ter plaatse.
Onrendabele strook	Zie definitie Overhoek.
Ontwateringsdiepte	De hoogste grondwaterstand tussen de ontwateringsmiddelen.
Open bemaling	Bij open bemaling wordt het in de bouwkuip stromende water met een pomp of vacuümpomp uit de sleuf gepompt. Deze bemalingsvorm wordt in hoofdzaak toegepast in slecht doorlatende gronden. Daarnaast wordt deze toegepast als aanvulling op vacuümbemaling en/of diepwellbemaling (dient als spanningsbemaling).
Overhoek	Gedeelten van percelen die zodanig van vorm zijn of een zodanig geringe oppervlakte hebben dat deze ongeschikt zijn geworden voor een economische en/of praktische bewerking of benutting door de grondgebruiker.
Plangebied (arch.)	Mastlocatie.
Permanent grasland	Grasland dat minimaal 30 jaar aaneengesloten alleen in gebruik is geweest als grasland.
Portaal	Poort van 2 of meer hoge palen met dwarsligger die dient als ondersteuningspunt voor de geleiders.
RD stelsel	Coördinaten in het stelsel van de Rijksdriehoeksmeting.
Stijghoogte	Het potentieel peil van het wateroppervlak van grondwater, gemeten vanaf een bepaald niveau (bijvoorbeeld NAP).
Teelaarde afzetten	Het afgraven van de teelaarde en in depot zetten.
Teelaarde terugzetten	Het verwerken van de in depot gezette teelaarde op het terrein waarvan het afkomstig is.
Verticale bronnering	Bronnering uit verticale filters of bronnen. Bij verticale bronnering kan onderscheid worden gemaakt tussen vacuümbemaling en zwaartekrachtbemaling met haalbuizen. Bij vacuümbemaling wordt een aantal verticale onttrekkingfilters aangesloten op een vacuümpomp. Bij zwaartekrachtbemaling wordt in de filters een haalbuis gehangen die op een vacuümpomp wordt aangesloten. De diameters van de voor deze bemalingswijze toegepaste filters variëren van 0,03 tot 0,15 m.
Waterbezwaar	Totaal te onttrekken hoeveelheid grondwater.
Werkstrook	Het afgebakende grondoppervlak waar werkzaamheden worden verricht voor de aanleg van ondergrondse kabelverbindingen.
Werkterrein	Terrein dat gebruikt wordt voor onder andere de opstelplaats voor kranen, de opslag van materieel en materiaal, opslag van grond, kleedruimten etc. Binnen het werkterrein bevindt zich de locatie van de te bouwen masten (bouwput) of portaal. Het werkterrein is vrij van beplanting en bebouwing.
Zaaien	Het met een zaaimachine of met de hand gelijkmatig verspreiden en in de grond brengen van het zaaizaad.

Figuur 1.1: overzicht van een Bi-pole mastlocatie



Figuur 1.2: principe fundering van een hoekmast (masthoogte circa 55 meter).



Afmetingen van de bouwput zijn afhankelijk van de lokale situatie

### Leeswijzer

Deze rapportage is als volgt opgebouwd:

- Hoofdstuk 2: Cultuurtechnisch onderzoek
- Hoofdstuk 3: Geohydrologisch onderzoek
- Hoofdstuk 4: Grondmechanisch onderzoek
- Hoofdstuk 5: Milieuhygiënisch onderzoek (verkennend bodemonderzoek)
- Hoofdstuk 6: Archeologisch onderzoek
- Hoofdstuk 7: Explosievenonderzoek

Bovenstaande onderzoeken zijn zo veel mogelijk gecombineerd uitgevoerd.  
Voor de boorprofielen van de uitgevoerde boringen wordt verwezen naar de bijlage 1-1 en voor de sondeergrafieken van de uitgevoerde sonderingen wordt verwezen naar de bijlage 1-2.

*1.4 Bijlagen H1*

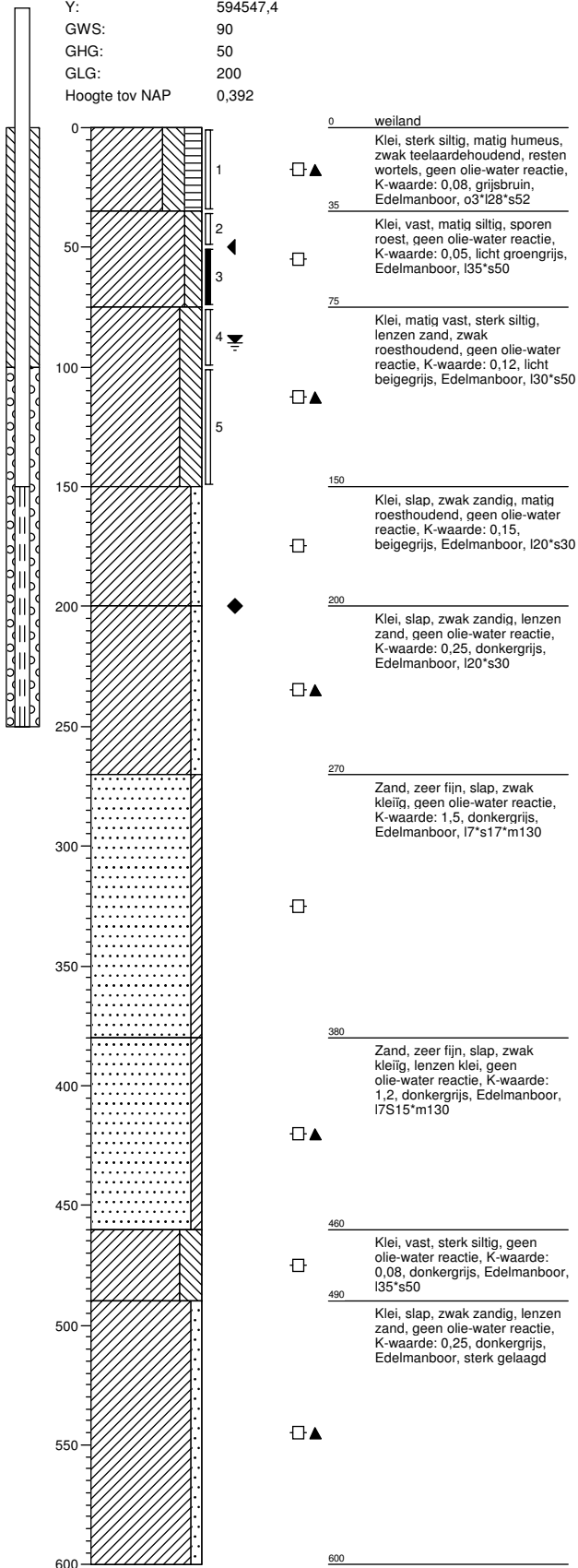
Bijlage 1-1: Boorprofielen

Bijlage 1-2: Situatiekaartje Fugro en bijbehorende sondeergrafieken

Bijlage 1-3: Kaart met ligging boorpunten

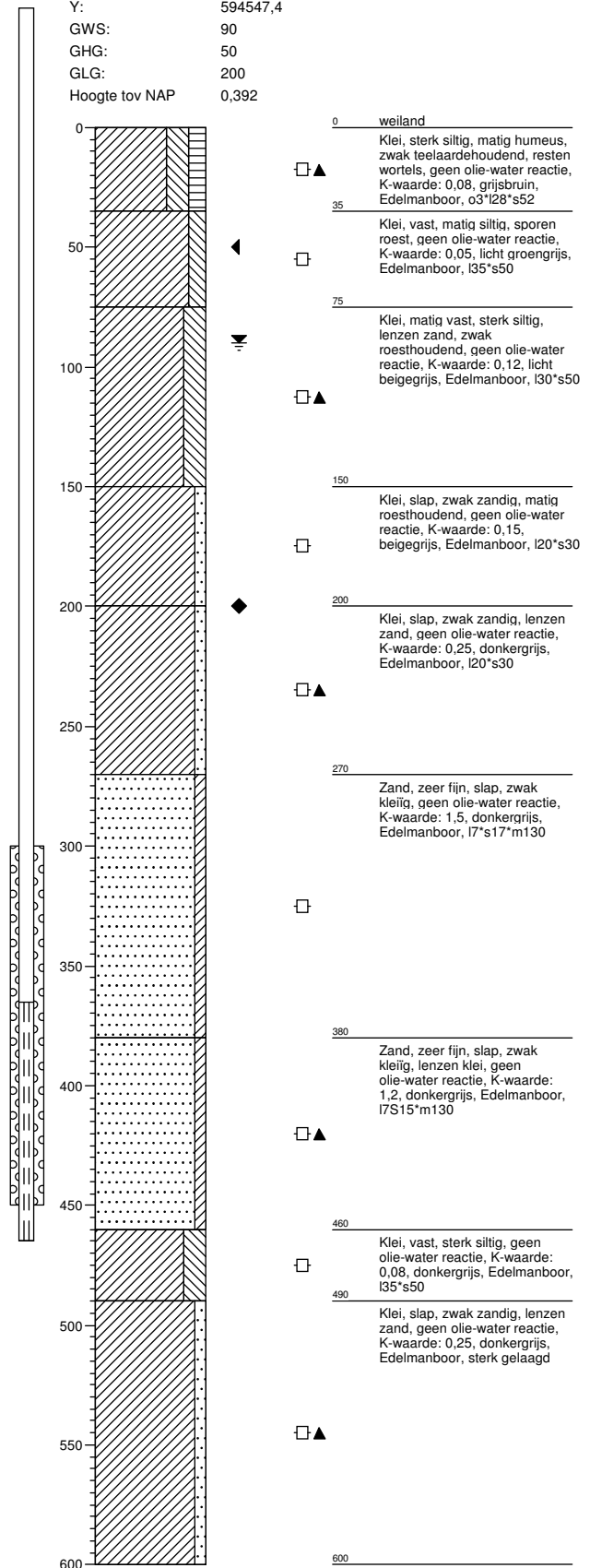
**Boring: 71901**

Boormeester : J. uitham  
 Datum: 11-11-2013  
 X: 241677,53  
 Y: 594547,4  
 GWS: 90  
 GHG: 50  
 GLG: 200  
 Hoogte tov NAP 0,392



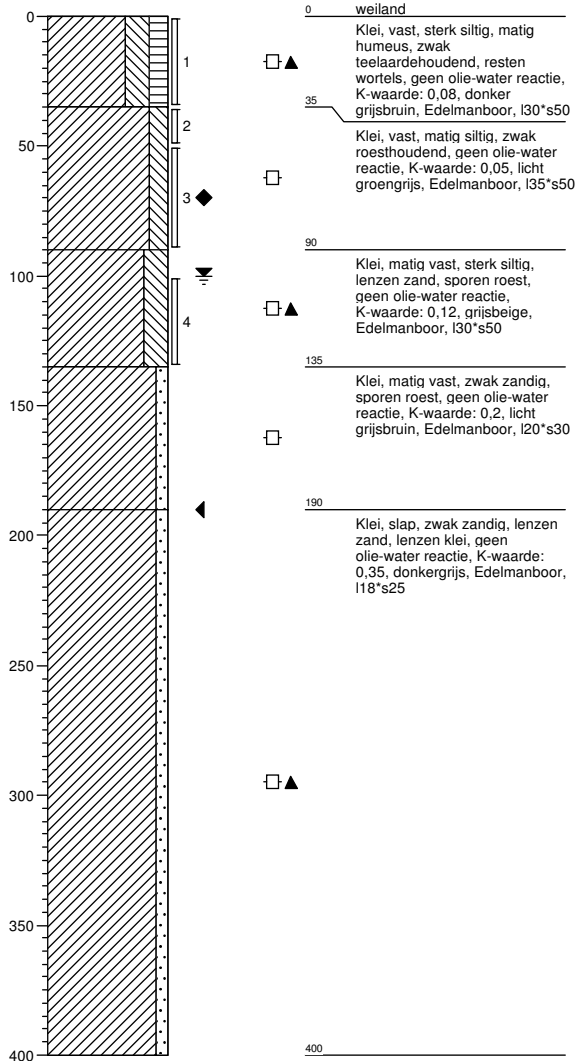
**Boring: 71901a**

Boormeester : J. uitham  
 Datum: 11-11-2013  
 X: 241677,53  
 Y: 594547,4  
 GWS: 90  
 GHG: 50  
 GLG: 200  
 Hoogte tov NAP 0,392



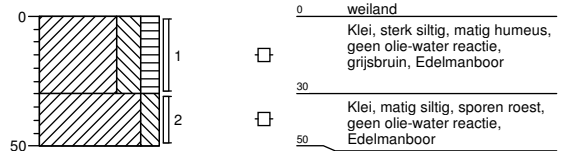
**Boring: 71902**

Boormeester : J. uitham  
 Datum: 11-11-2013  
 X: 241671,723  
 Y: 594567,031  
 GWS: 100  
 GHG: 190  
 GLG: 70  
 Hoogte tov NAP 0,365



**Boring: 71903**

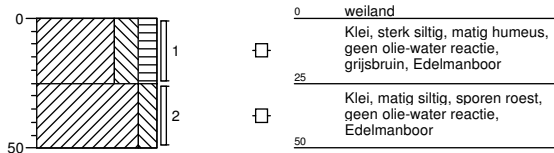
Boormeester : J. uitham  
 Datum: 11-11-2013  
 X: 241660,461  
 Y: 594580,343  
 GWS:  
 GHG:  
 GLG:  
 Hoogte tov NAP 0,237



**Boring: 71904**

Boormeester : J. uitham  
 Datum: 11-11-2013  
 X: 241682,435  
 Y: 594579,002

GWS:  
 GHG:  
 GLG:  
 Hoogte tov NAP 0,262



**Boring: 71905**

Boormeester : J. uitham  
 Datum: 11-11-2013  
 X: 241692,811  
 Y: 594540,368

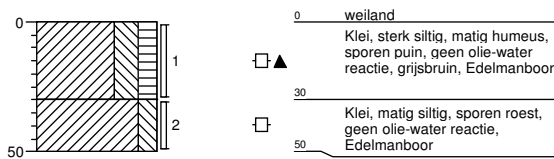
GWS:  
 GHG:  
 GLG:  
 Hoogte tov NAP 0,389



**Boring: 71906**

Boormeester : J. uitham  
 Datum: 11-11-2013  
 X: 241670,001  
 Y: 594534,535

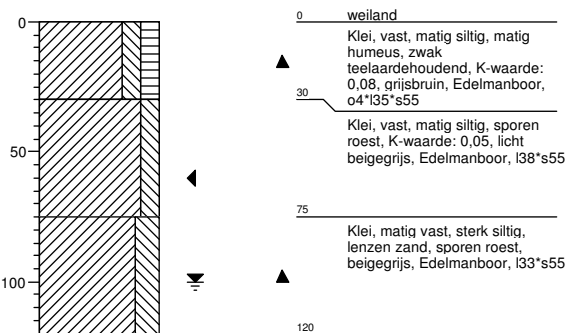
GWS:  
 GHG:  
 GLG:  
 Hoogte tov NAP 0,336



**Boring: 71907**

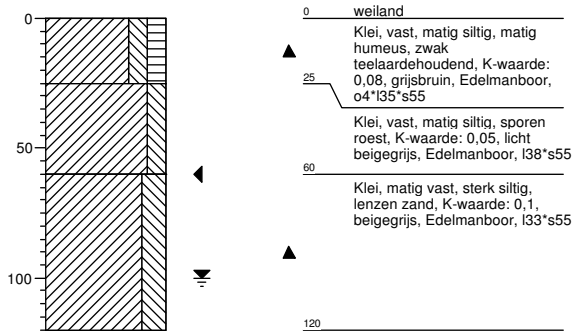
Boormeester : J. uitham  
 Datum: 11-11-2013  
 X: 241637,074  
 Y: 594571,24

GWS: 100  
 GHG: 60  
 GLG:  
 Hoogte tov NAP 0,185



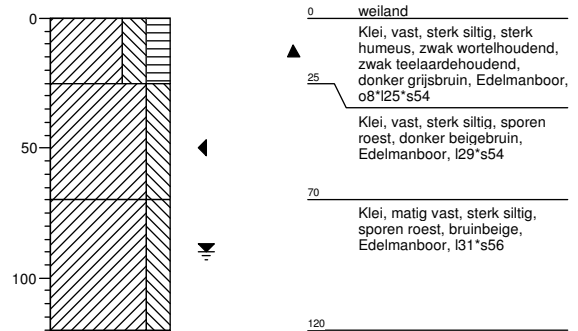
**Boring: 71908**

Boormeester : J. uitham  
 Datum: 11-11-2013  
 X: 241663,42  
 Y: 594522,933  
 GWS: 100  
 GHG: 60  
 GLG:  
 Hoogte tov NAP 0,275



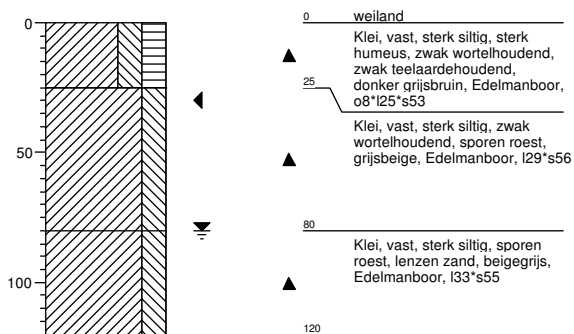
**Boring: 719001b**

Boormeester : J. uitham  
 Datum: 11-11-2013  
 X: 241761,209  
 Y: 594472,405  
 GWS: 90  
 GHG: 50  
 GLG:  
 Hoogte tov NAP



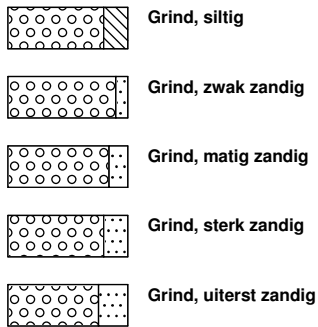
**Boring: 719002b**

Boormeester : J. uitham  
 Datum: 11-11-2013  
 X: 241722,717  
 Y: 594514,217  
 GWS: 80  
 GHG: 30  
 GLG:  
 Hoogte tov NAP 0,278

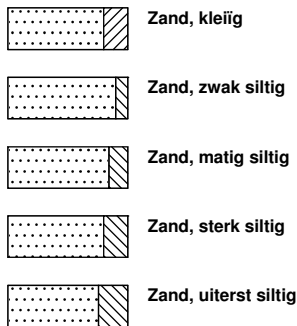


## Legenda (conform NEN 5104)

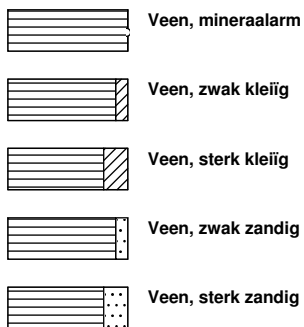
### grind



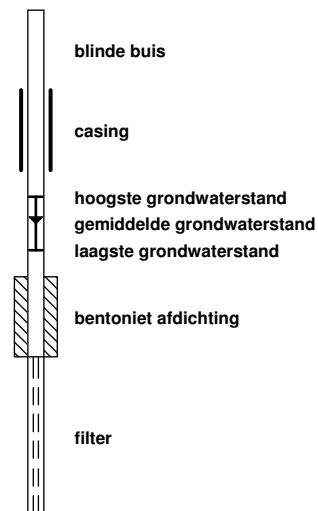
### zand



### veen



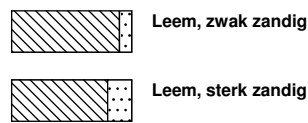
### peilbuis



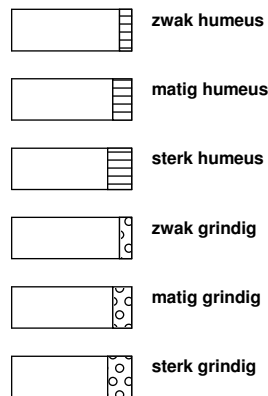
### klei



### leem



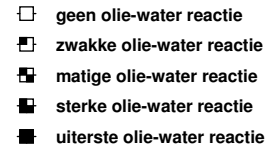
### overige toevoegingen



### geur



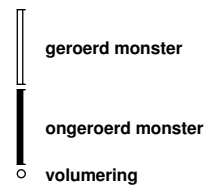
### olie



### p.i.d.-waarde



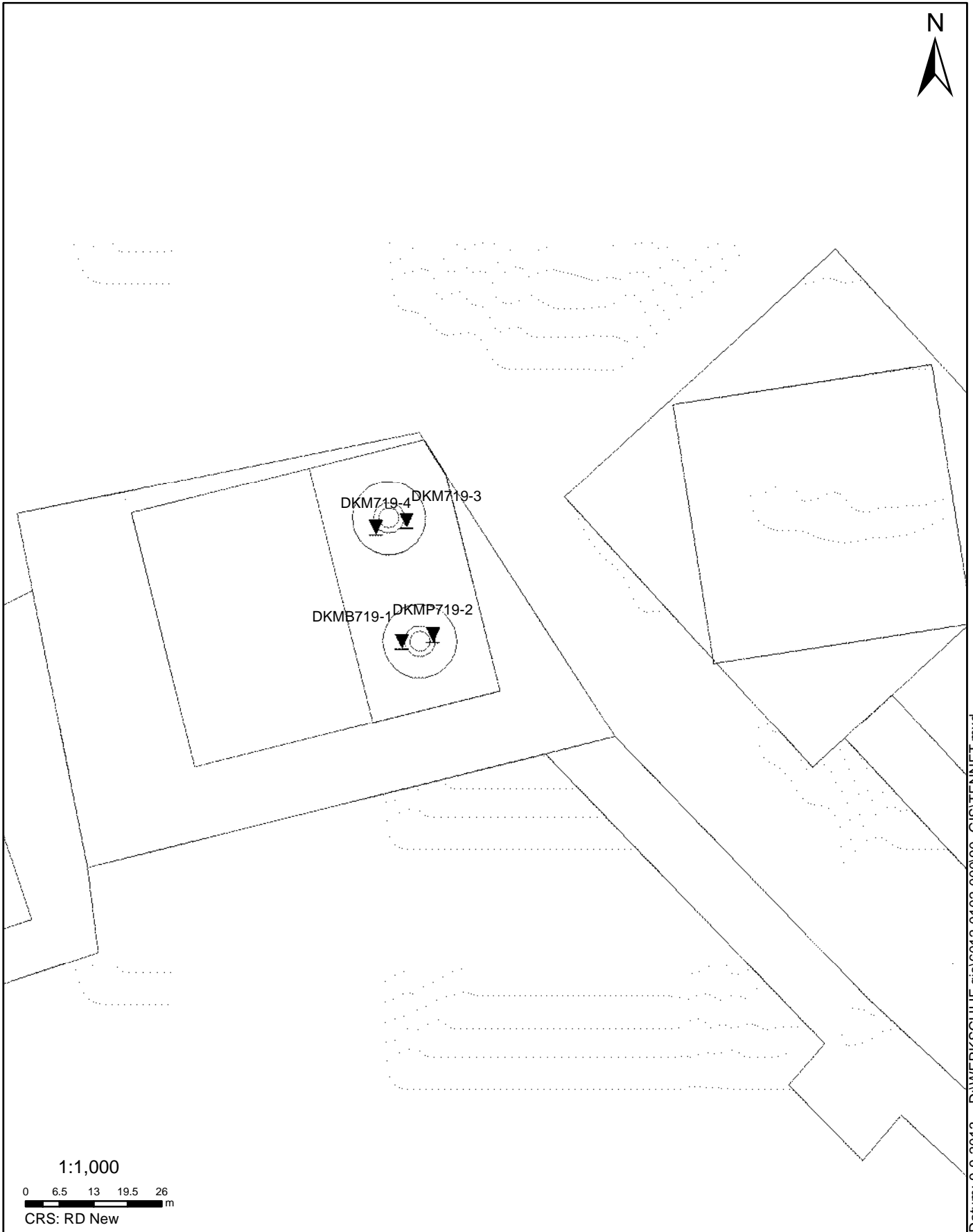
### monsters



### overig







**SITUATIE**

NOORD - WEST 380

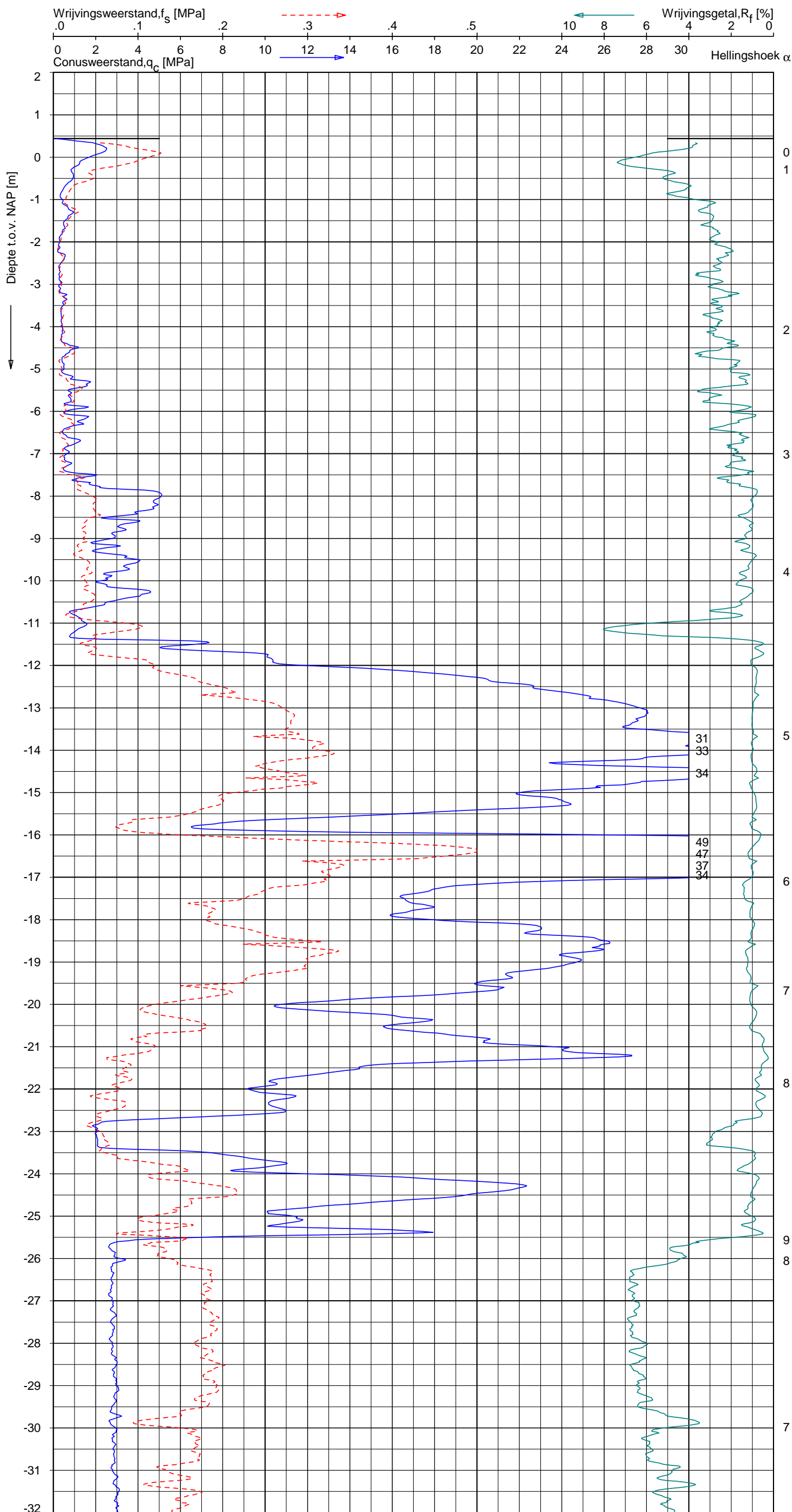
Opdr.nr.: 6012-0102-000

Bijlage : 719

UNIPLOT 05.22.nl / QcfClass-N3.cmd / 2013-08-29 14:03:42

6012-0102-000

DKMP719-2 - 1



**Indicatieve bodembeschrijving**  
 Automatisch gegenereerd uit data van de sondering, geldig onder grondwaterpeil (Robertson 1990, NL corr.)



Opg.: RNB/ d.d. 22-aug-2013 Coord.: X=241680.5m Y=594549.8m Systeem: RD Sondering volgens norm NEN-EN-ISO 22476-1  
 Get.: NIKKELSJ d.d. 29-aug-2013 MV = NAP +0.44m Conus: F7.5CKE2HAW<sub>1</sub>/B P1 1701-2033 Toepassingsklasse 3. Test type TE1  
 Conustype:  $A_c = 1500 \text{ mm}^2$ ;  $A_s = 19956 \text{ mm}^2$



**SONDERING MET PLAATSELIJKE KLEEFMETING**

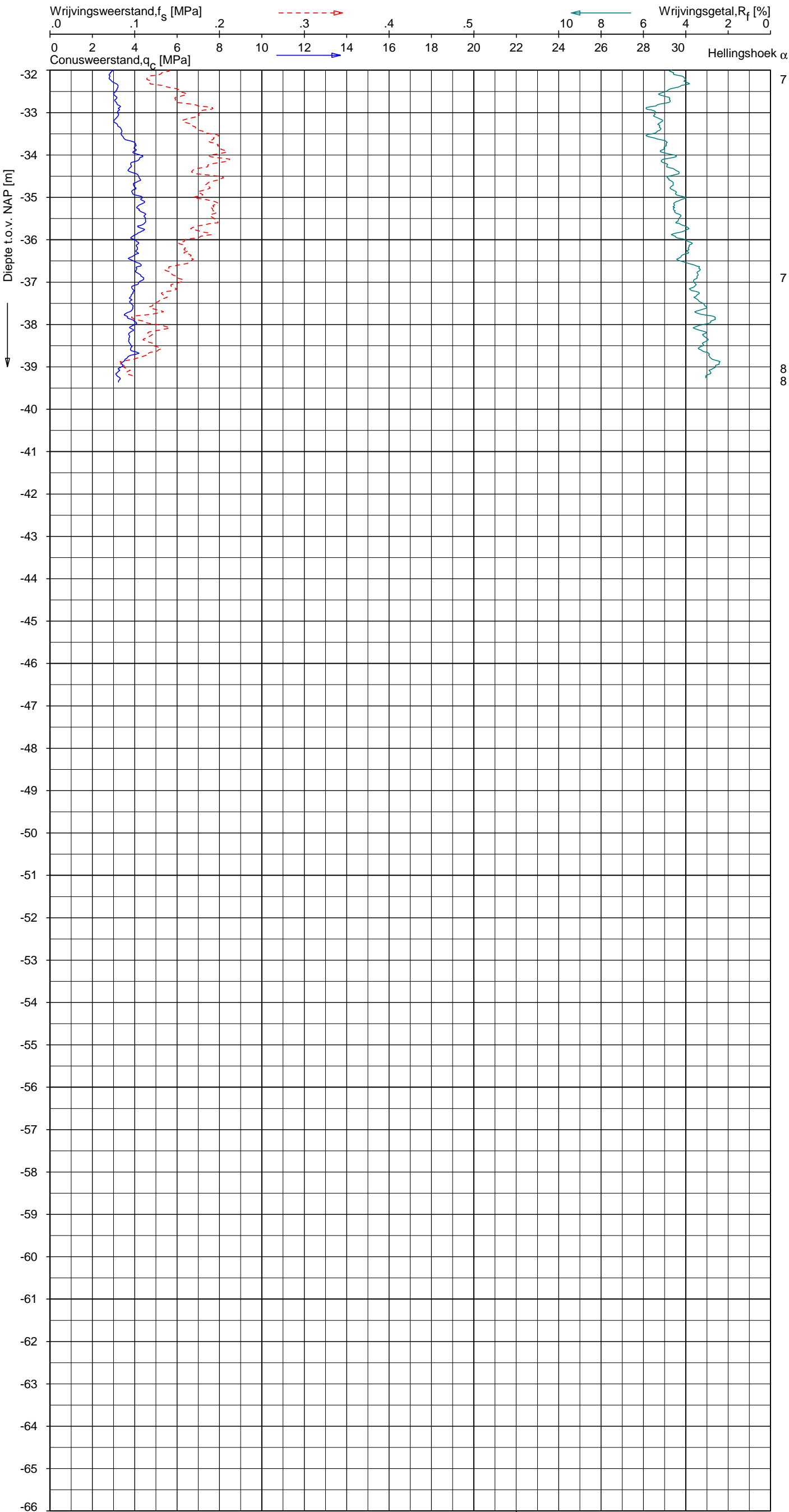
NOORD-WEST 380

Opdr. 6012-0102-000  
 Sond. DKMP719-2


UNIPLOT 05.22.nl / QcfClass-N3.cmd / 2013-08-29 14:03:43

6012-0102-000

DKMP719-2 - 2



**Indicatieve bodembeschrijving**  
 Automatisch gegenereerd uit data van de sondering, geldig onder grondwaterpeil (Robertson 1990, NL corr.)



Opg. : RNB/ d.d. 22-aug-2013 Coord.: X=241680.5 m Y= 594549.8 m Systeem: RD Sondering volgens norm NEN-EN-ISO 22476-1  
 Get. : NIKKELSJ d.d. 29-aug-2013 MV = NAP +0.44 m Conus: F7.5CKE2HAW<sub>1</sub>/B P1 1701-2033 Toepassingsklasse 3. Test type TE1  
 Conustype:  $A_c = 1500 \text{ mm}^2$ ;  $A_s = 19956 \text{ mm}^2$



**SONDERING MET PLAATSELIJKE KLEEFMETING**

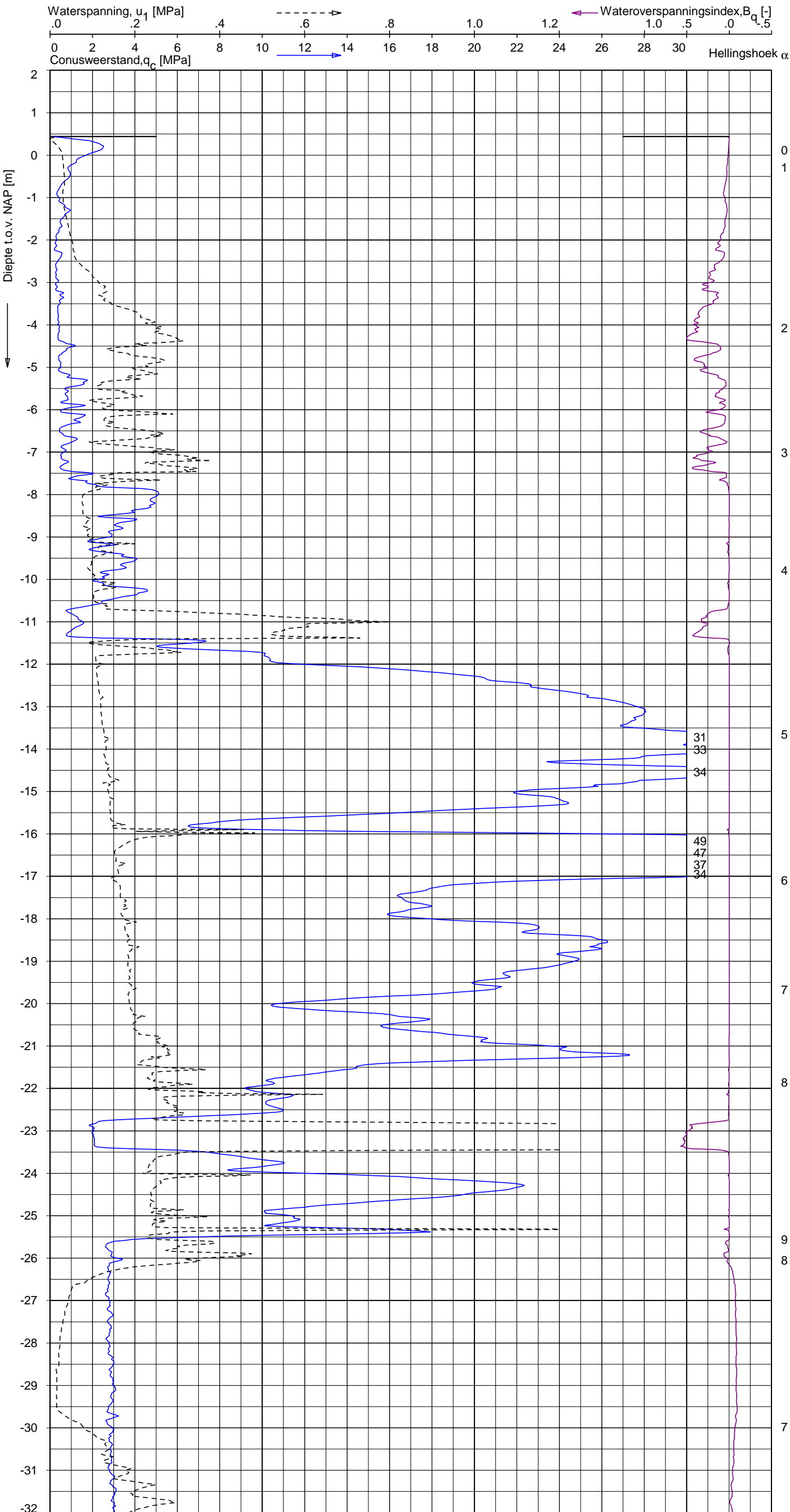
NOORD-WEST 380

Opdr. 6012-0102-000  
 Sond. DKMP719-2

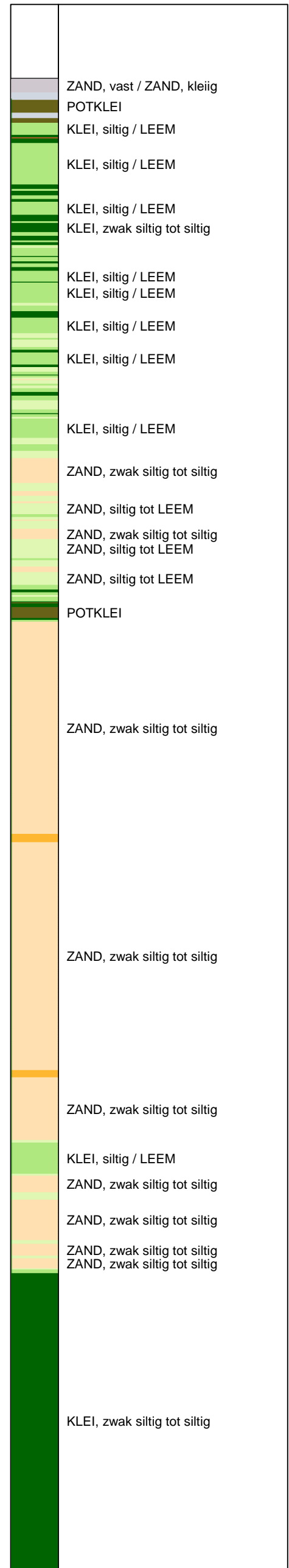
UNIPLOT 05.22.nl / QcU1Class-N3.cmd / 2013-08-29 14:04:26

6012-0102-000

DKMP719-2 - 1



**Indicatieve bodembeschrijving**  
 Automatisch gegenereerd uit data van de sondering, geldig onder grondwaterpeil (Robertson 1990, NL corr.)



Opg.: RNB/ d.d. 22-aug-2013 Coord.: X=241680.5m Y=594549.8m Systeem: RD  
 Get.: NIKKELSJ d.d. 29-aug-2013 MV = NAP +0.44m Conus: F7.5CKE2HAW<sub>1</sub>/B P1 1701-2033  
 Sondering volgens norm NEN-EN-ISO 22476-1 Toepassingsklasse 3. Test type TE1  
 Conustype:  $A_c = 1500 \text{ mm}^2$ ;  $A_s = 19956 \text{ mm}^2$



**SONDERING MET WATERSPANNINGSMETING**

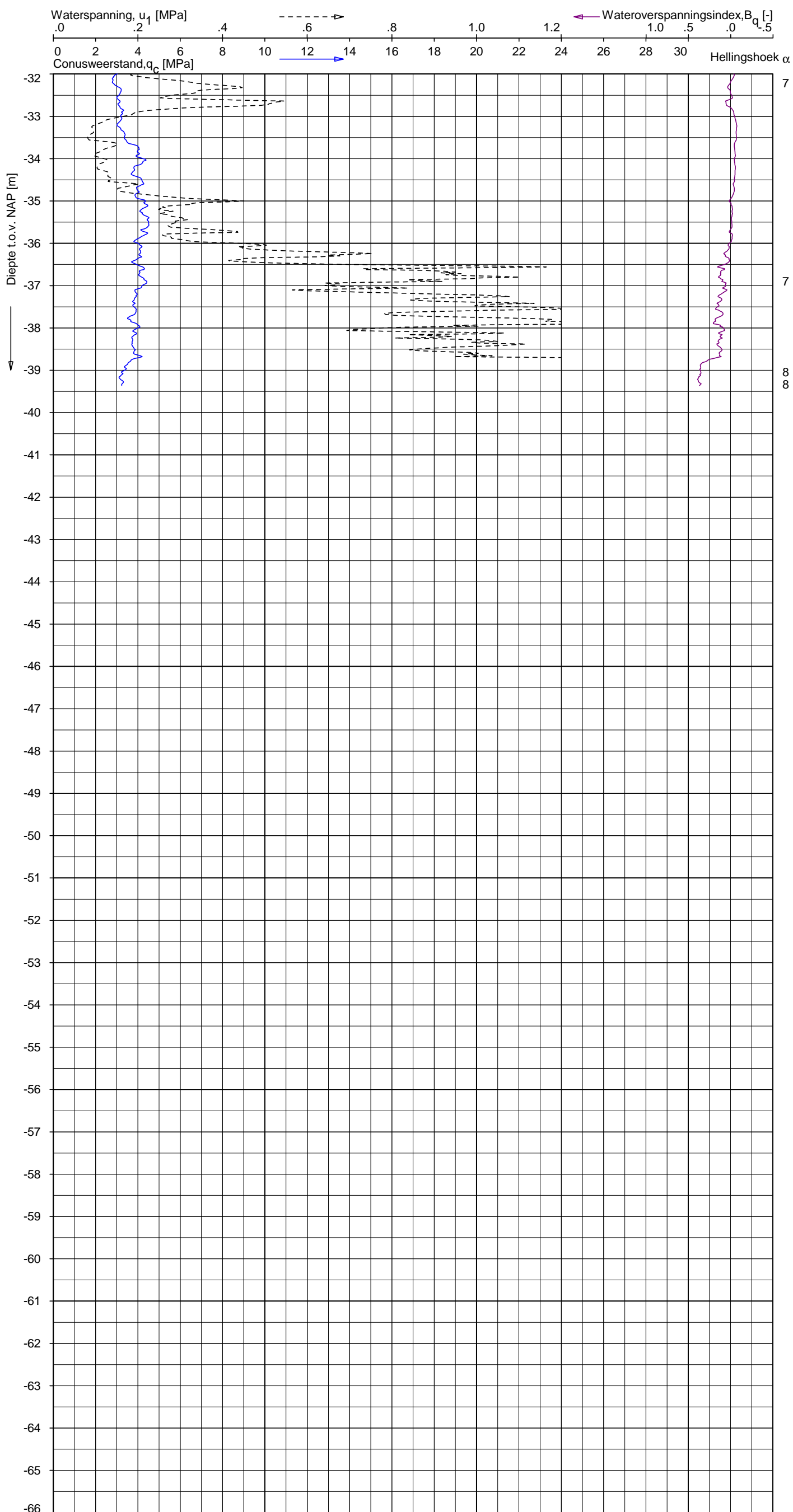
NOORD-WEST 380

Opdr. 6012-0102-000  
 Sond. DKMP719-2


UNIPLOT 05.22.nl / QcU1Class-N3.cmd / 2013-08-29 14:04:27

6012-0102-000

DKMP719-2 - 2



**Indicatieve bodembeschrijving**  
 Automatisch gegenereerd uit data van de sondering, geldig onder grondwaterpeil (Robertson 1990, NL corr.)



Opg. : RNB/ d.d. 22-aug-2013 Coord.: X=241680.5 m Y= 594549.8 m Systeem: RD  
 Get. : NIKKELSJ d.d. 29-aug-2013 MV = NAP +0.44 m Conus: F7.5CKE2HAW<sub>1</sub>/B P1 1701-2033  
 Sondering volgens norm NEN-EN-ISO 22476-1 Toepassingsklasse 3. Test type TE1  
 Conustype: A<sub>c</sub> = 1500 mm<sup>2</sup>; A<sub>s</sub> = 19956 mm<sup>2</sup>



**SONDERING MET WATERSPANNINGSMETING**

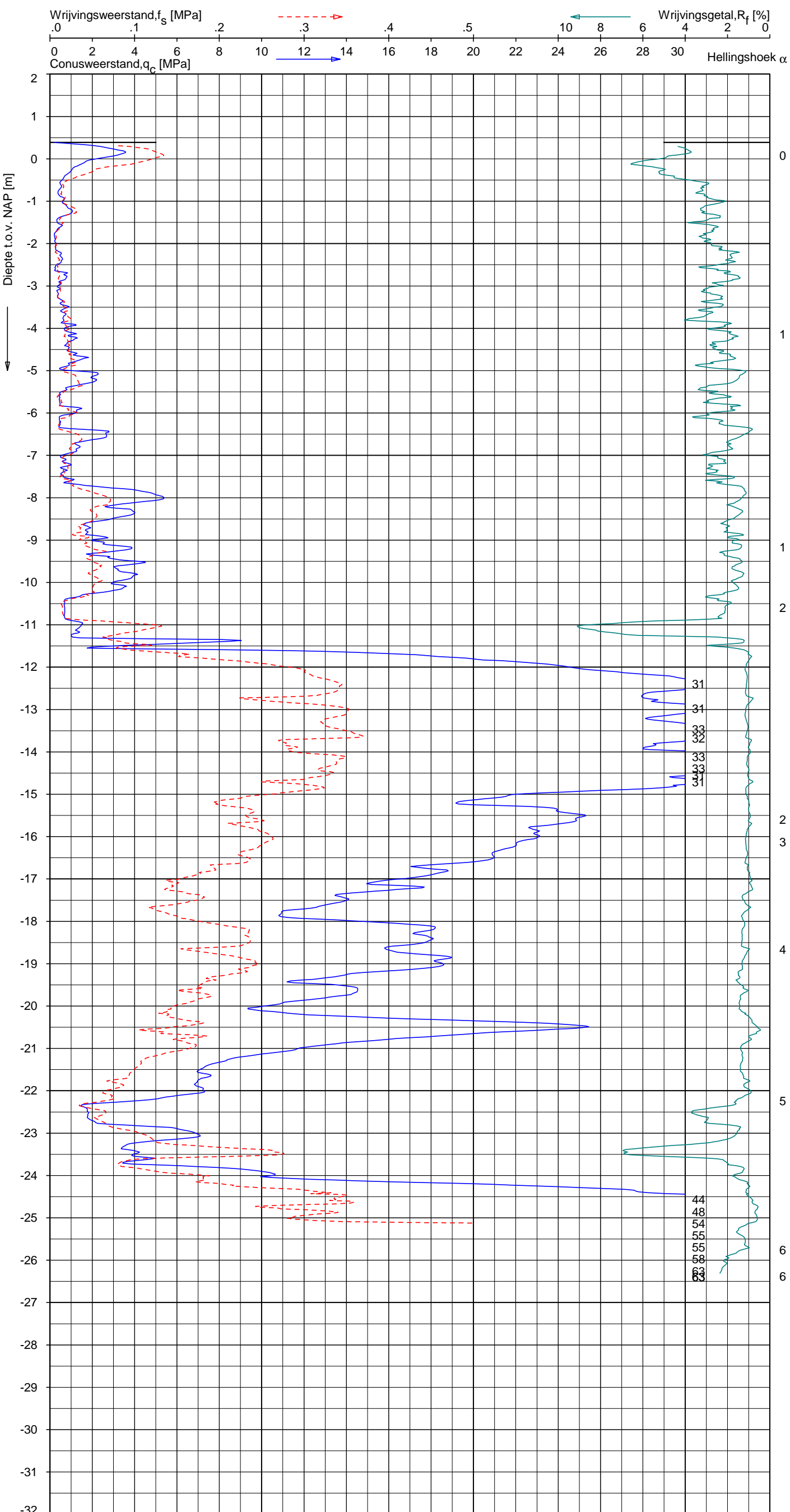
NOORD-WEST 380

Opdr. 6012-0102-000  
 Sond. DKMP719-2

UNIPLOT 05.22.nl / QcfClass-N3.cmd / 2013-08-29 14:03:46

6012-0102-000

DKM719-3 - 1



**Indicatieve bodembeschrijving**  
 Automatisch gegenereerd uit data van de sondering, geldig onder grondwaterpeil (Robertson 1990, NL corr.)



Opg. : RNB/ d.d. 22-aug-2013 Coord.: X=241675.5m Y=594571.5m Systeem: RD Sondering volgens norm NEN-EN-ISO 22476-1  
 Get. : NIKKELSJ d.d. 29-aug-2013 MV = NAP +0.39m Conus: F7.5CKE2HA/B 1701-2562 Toepassingsklasse 3. Test type TE1  
 Conustype: A<sub>c</sub> = 1500 mm<sup>2</sup>; A<sub>s</sub> = 19956 mm<sup>2</sup>



**SONDERING MET PLAATSELIJKE KLEEFMETING**

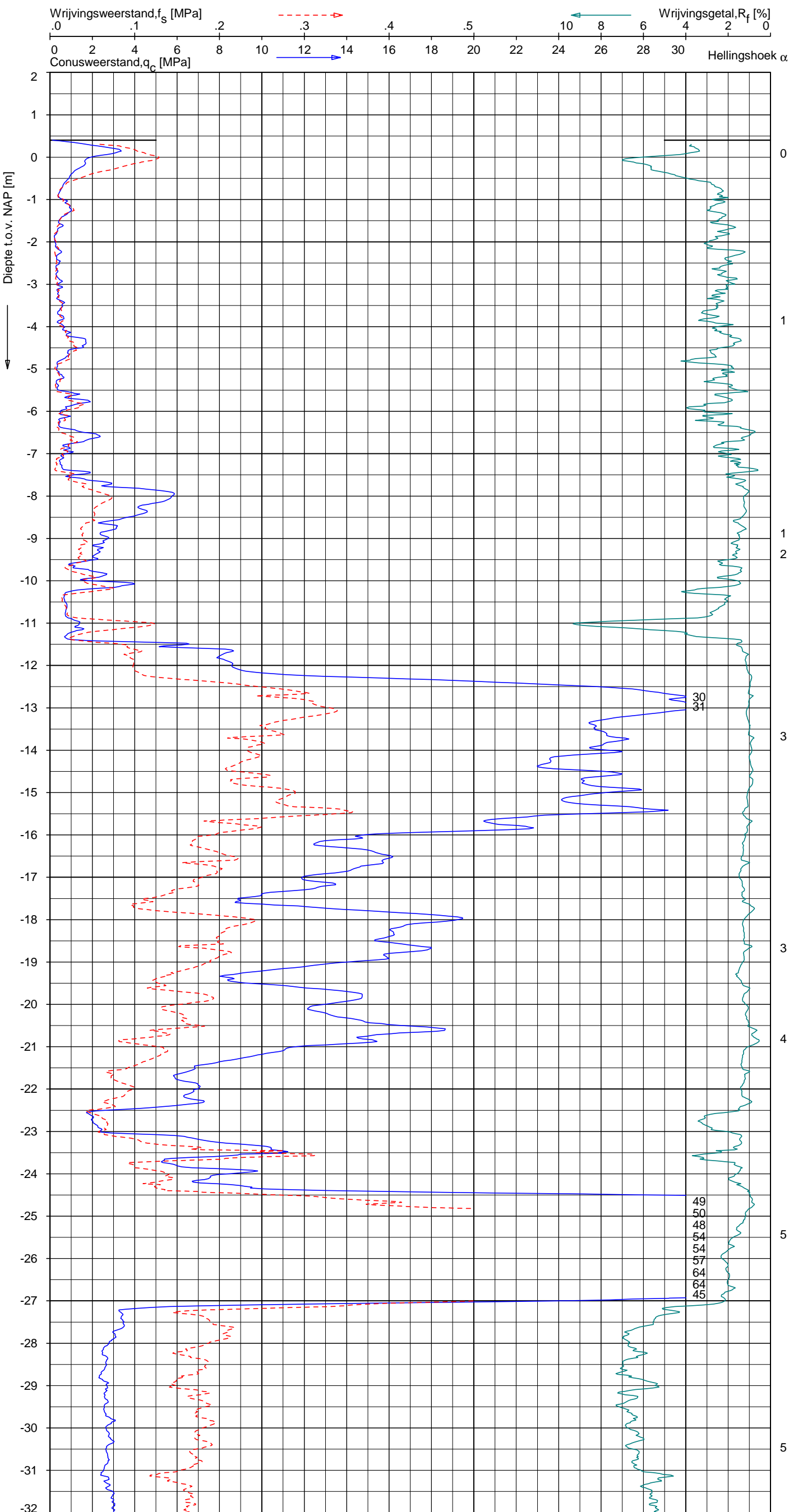
NOORD-WEST 380

Opdr. 6012-0102-000  
 Sond. DKM719-3

UNIPLOT 05.22.nl / QcfClass-N3.cmd / 2013-08-29 14:03:49

6012-0102-000

DKM719-4 - 1



**Indicatieve bodembeschrijving**  
 Automatisch gegenereerd uit data van de sondering, geldig onder grondwaterpeil (Robertson 1990, NL corr.)



Opg.: RNB/ d.d. 22-aug-2013 Coord.: X=241669.6m Y=594570.1m Systeem: RD Sondering volgens norm NEN-EN-ISO 22476-1  
 Get.: NIKKELSJ d.d. 29-aug-2013 MV = NAP +0.40m Conus: F7.5CKE2HA/B 1701-2562 Toepassingsklasse 3. Test type TE1  
 Conustype:  $A_c = 1500 \text{ mm}^2$ ;  $A_s = 19956 \text{ mm}^2$



**SONDERING MET PLAATSELIJKE KLEEFMETING**

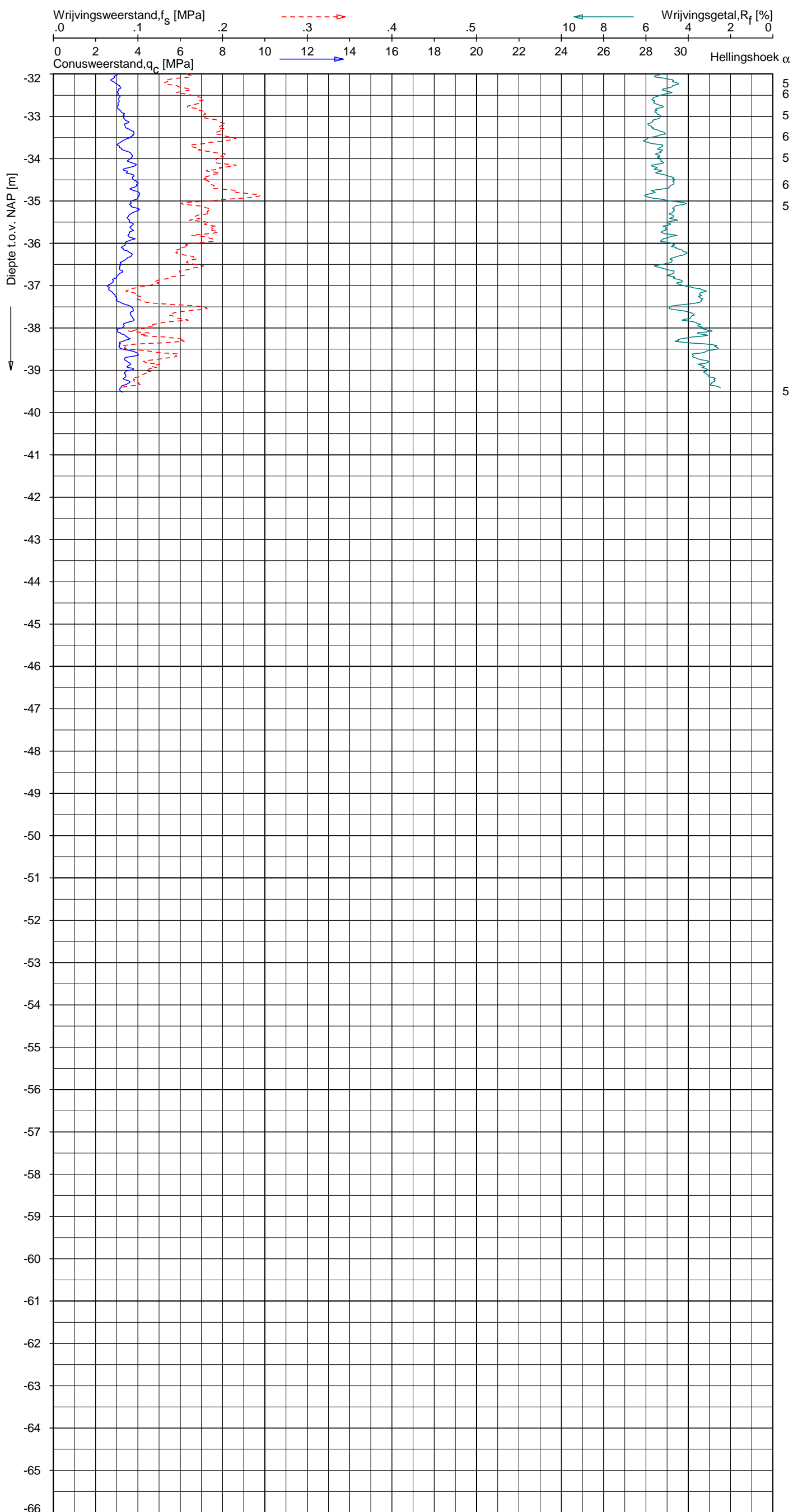
NOORD-WEST 380

Opdr. 6012-0102-000  
 Sond. DKM719-4


UNIPLOT 05.22.nl / QcfClass-N3.cmd / 2013-08-29 14:03:50

6012-0102-000

DKM719-4 - 2



**Indicatieve bodembeschrijving**  
 Automatisch gegenereerd uit data van de sondering, geldig onder grondwaterpeil (Robertson 1990, NL corr.)



Opg. : RNB/ d.d. 22-aug-2013 Coord.: X=241669.6 m Y= 594570.1 m Systeem: RD Sondering volgens norm NEN-EN-ISO 22476-1  
 Get. : NIKKELSJ d.d. 29-aug-2013 MV = NAP +0.40 m Conus: F7.5CKE2HA/B 1701-2562 Toepassingsklasse 3. Test type TE1  
 Conustype: A<sub>c</sub> = 1500 mm<sup>2</sup>; A<sub>s</sub> = 19956 mm<sup>2</sup>



**SONDERING MET PLAATSELIJKE KLEEFMETING**

NOORD-WEST 380

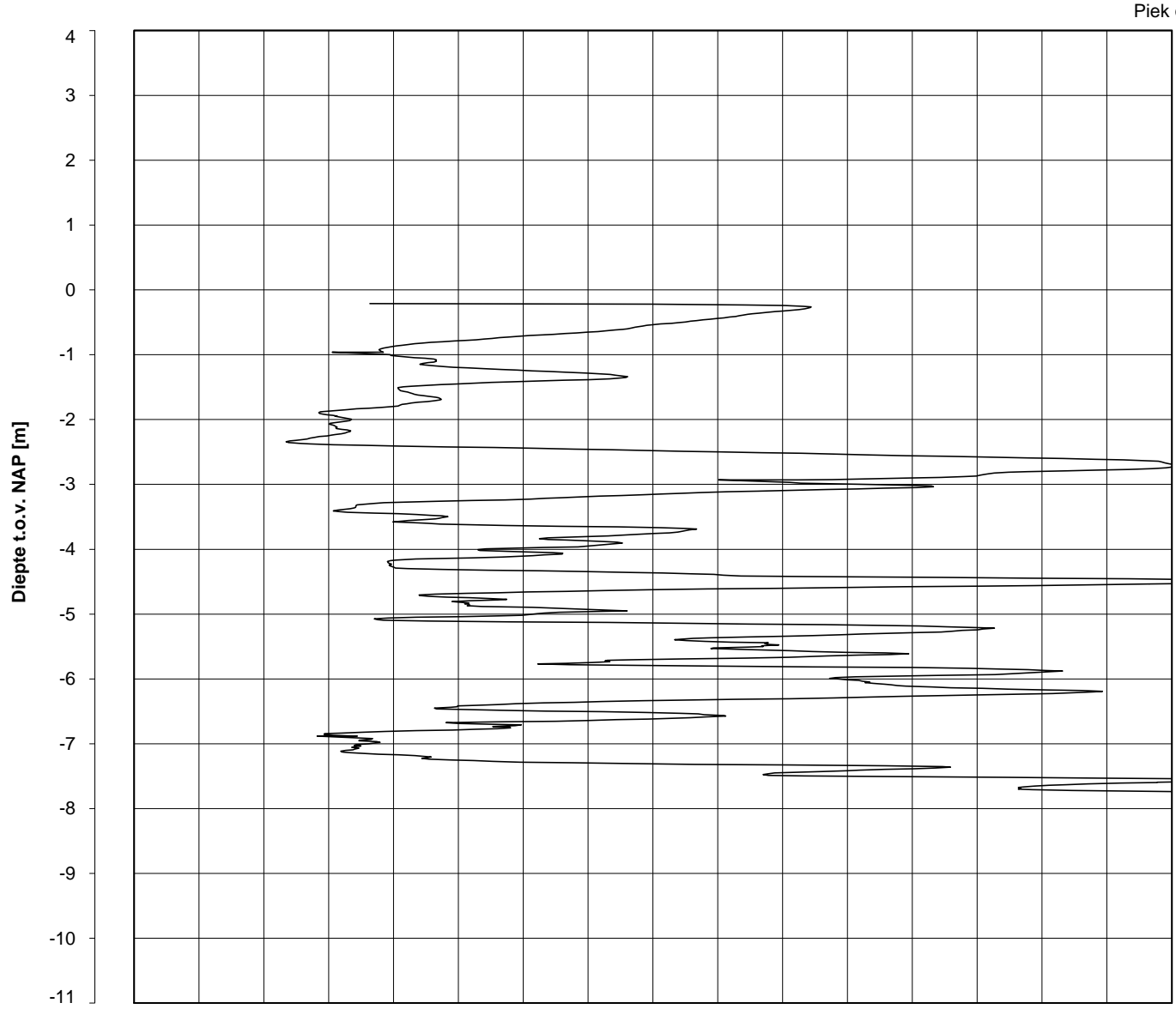
Opdr. 6012-0102-000  
 Sond. DKM719-4



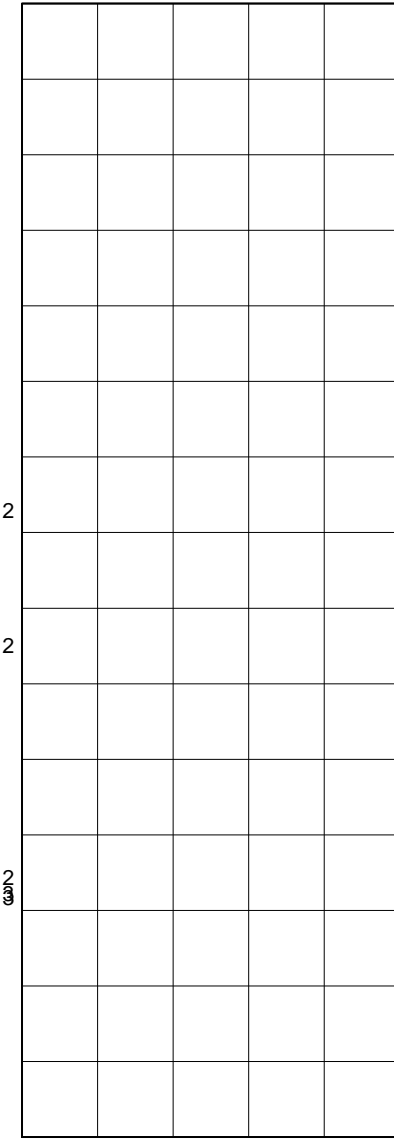
Bol Penetratie Weerstand,  $q_B$  [MPa]  
.0 .1 .2 .3 .4 .5 .6 .7 .8 .9 1.0 1.1 1.2 1.3 1.4 1.5 1.6

Waterspanning,  $u_{1,B}$  [MPa]  
-.50 -.25 .00 .25 .50 .75

Waterspanning,  $u_{2,B}$  [MPa]  
Helling  $\alpha$  [Gr]



Piek  $q_B$



Helling  $\alpha$  [Gr]  
1  
0  
1  
0  
0  
1  
1  
1  
1

Datum uitvoering : 22-Aug-2013

Sonde Type/Nr. : B-A48F2.5CKE2HA/B 1718

**DKMB719-1**

**BOL SONDERING**

Test tov NAP [m] : +0.39

Bol Basis Opp. [mm<sup>2</sup>] : 4778

Coördinaten [m] : X = 241674.6 Y = 594548.5







NOORD-WEST 380

## LEGENDA TERREINPROEVEN EN GRONDSOORTEN

### BORINGEN / PEILBUIZEN

	mechanische boring (B)
	handboring (HB)
	niet uitgevoerde boring
	niet uitgevoerde handboring
	boring met peilbuis
	boring met peilbuis, ondiep en diep filter
	boring met peilbuis, ondiep, middeldiep en diep filter
	handboring met peilbuis
	hellingsmeterbuis (HMB)
	gedrukte peilbuis (PB) / minifilter (MF)
	boring derden
	boring derden met peilbuis

### SONDERINGEN

	diep-/diepzware sondering
	middelzware sondering
	diep-/diepzware sondering met plaatselijke kleefmeting
	middelzware sondering met plaatselijke kleefmeting
	slagsondering
	niet uitgevoerde sondering
	waterspanningsmeter (WSM)
	sondering derden
	sondering derden met plaatselijke kleefmeting

### Type sonderingen






M	middelzware sondering
D	diepsondering
DZ	diepzware sondering
S	slagsondering

### Toegevoegde metingen

KM	meting van de plaatselijke kleef
P	meting van waterspanning
M	meting van de magnetische veldsterkte
G	meting van de geleidbaarheid
S	meting van de schuifgolfsnelheid (seismische meting)
T	meting van de temperatuur

### LEGENDA / TERMINOLOGIE

#### grind

	Grind, siltig
	Grind, zwak zandig
	Grind, matig zandig
	Grind, sterk zandig
	Grind, uiterst zandig

#### zand

	Zand, kleilig
	Zand, zwak siltig
	Zand, matig siltig
	Zand, sterk siltig
	Zand, uiterst siltig



#### veen

	Veen, mineraalarm
	Veen, zwak kleilig
	Veen, sterk kleilig
	Veen, zwak zandig
	Veen, sterk zandig







#### klei

	Klei, zwak siltig
	Klei, matig siltig
	Klei, sterk siltig
	Klei, uiterst siltig
	Klei, zwak zandig
	Klei, matig zandig
	Klei, sterk zandig

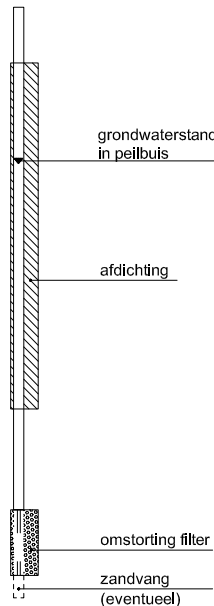
#### leem

	Leem, zwak zandig
	Leem, sterk zandig



#### Overige toevoegingen

	zwak humeus
	matig humeus
	sterk humeus
	zwak grindig
	matig grindig
	sterk grindig







#### Peilbuis

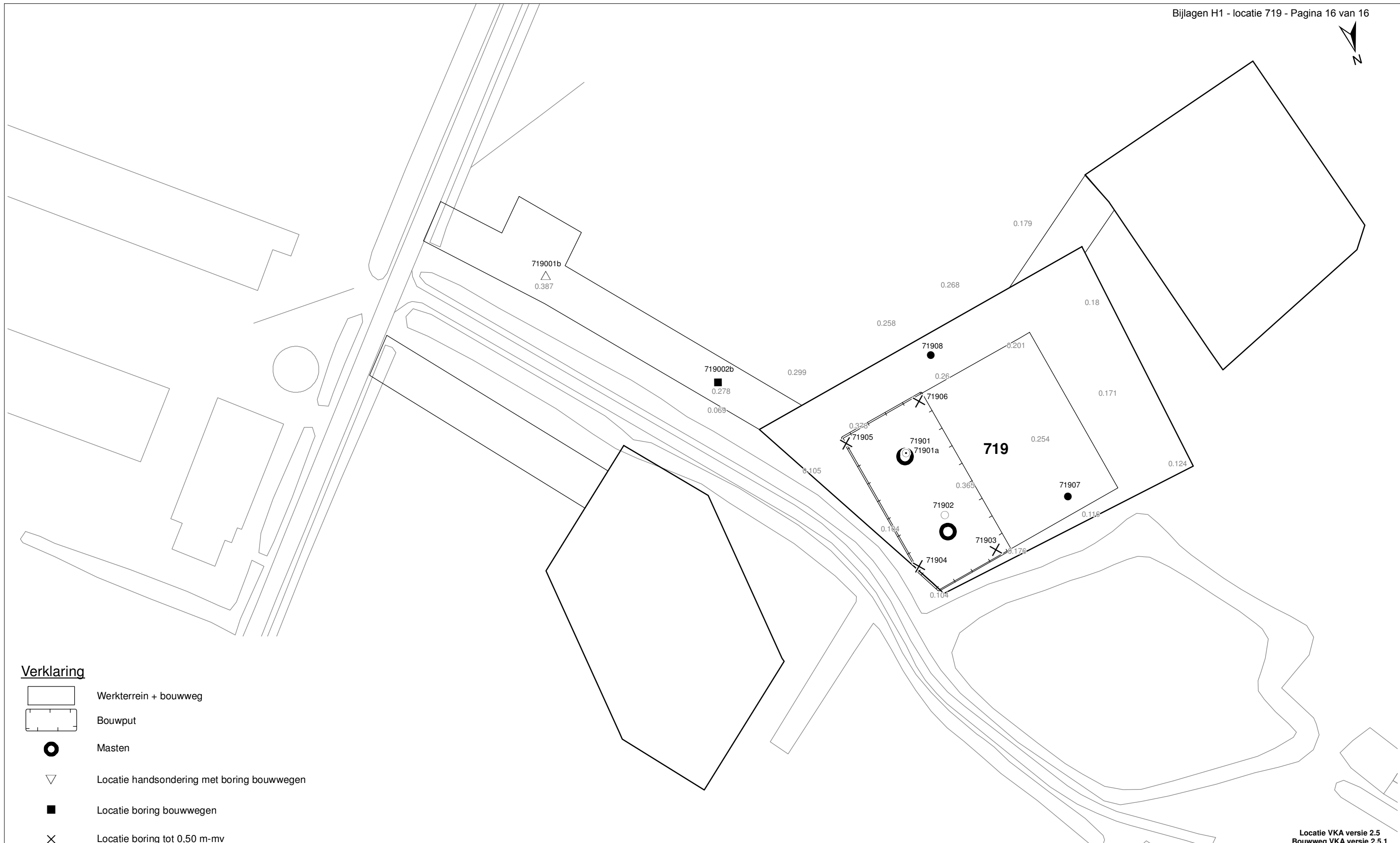


#### Monsters

	geroerd monster
	ongeroid monster

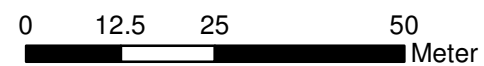
#### Overig

	gemiddeld hoogste grondwaterstand
	grondwaterstand
	gemiddeld laagste grondwaterstand
	slib
	verharding / kern / asfalt
	puin



**Verklaring**

-  Werkterrein + bouwweg
-  Bouwput
-  Masten
-  Locatie handsondering met boring bouwwegen
-  Locatie boring bouwwegen
-  Locatie boring tot 0,50 m-mv
-  Locatie boring tot 1,20 m-mv
-  Locatie boring tot 4,00 m-mv
-  Locatie boring + peilbuis
-  Locatie slibmonster (Locatie)
-  Locatie slibmonster (Bouwweg)



Locatie VKA versie 2.5  
Bouwweg VKA versie 2.5.1

TITEL		BOORPUNTEN KAART MAST :		719	
		Noord - West 380 kV			
STATUS	GETEKEND DOOR	AFD.	PAR.	OPDRACHTGEVER	
	T. Cornea			TenneT	
	GECONTROLEERD DOOR	AFD.	PAR.	OMSCHRIJVING WIJZIGING	GETEKEND BIJ
	E. Aldershof				ARCADIS
	VOOR AKKOORD	AFD.	PAR.	SCHAAL	DATUM 1e UITGAVE
	M. van Driel			1:1000	03.04.2014
				DATUM WIJZIGING	
VAKGEBIED	TEK. SOORT	PROJECT NR.	FORMAT	NUMMER	WLIZ NR.
			A3	Mast nr. 719	1

## **2 Cultuurtechnisch onderzoek**

### 3 Geohydrologisch onderzoek

#### Verantwoording

Titel: Geohydrologisch onderzoek: project: Noord – West 380 kV  
Deelgebied: 1  
mastnummer: 719

Projectnummer: B.02032.000377.001

Referentienummer: T206878

Revisie: 1.0

Datum: 18 december 2014

Auteur(s): M.J.H. Rakhorst en M.M. Houdé

Gecontroleerd door: J.B. Helder

Paraaf gecontroleerd:



Goedgekeurd door: J. Assink



Paraaf goedgekeurd:

Contact: [TenneT380kVnw@arcadis.nl](mailto:TenneT380kVnw@arcadis.nl)

In het geohydrologisch onderzoek worden twee fases onderscheiden namelijk:

- Fase 1: Beknopte analyse van effecten
- Fase 2: Uitgebreide analyse van effecten indien onderlinge beïnvloeding daar aanleiding toe geeft

Fase 1 is in dit geohydrologisch rapport in paragraaf 3.1 t/m 3.4 uitgewerkt. Indien van toepassing is fase 2 in paragraaf 3.5 en 3.6 uitgewerkt.

#### INHOUDSOPGAVE

3.1. Inleiding

3.2. Veld- en laboratoriumwerkzaamheden

3.3. Algemene beschrijving tracé

3.4. Bemaling

3.5. Effecten grondwater (FASE 2: indien de effecten daar aanleiding toe geven)

3.6. Uitvoeringstechnische aspecten (FASE 2: indien de effecten daar aanleiding toe geven)

3.7 Bijlagen H3

Bijlage 3-1: Locatie inclusief onderzoekspunten

Bijlage 3-2: Overzicht veldgegevens en analyseresultaten

Bijlage 3-3: Tekening: waterinformatiekaart

### 3.1 *Inleiding*

Doel van het geohydrologisch onderzoek is om inzicht te geven in de geohydrologische situatie op de onderhavige mastlocatie 719. Dit voor de onderbouwing van de vergunningaanvraag in het kader van de Waterwet en het op te stellen werkplan door de aannemer.

Op basis van de geohydrologische situatie is het te verwachten waterbezwaar en de grondwater- en/of stijghoogteverlaging in de omgeving tijdens de bemaling berekend. Met deze gegevens kan de vergunning in het kader van de Waterwet aangevraagd worden.

Indien de mate waarin effecten optreden niet om nadere kwantificering vragen, wordt enkel fase 1 in deze rapportage uitgewerkt. Indien de mate waarin effecten optreden wel om nadere kwantificering vragen, is ook fase 2 uitgewerkt. Er wordt bij het bepalen van de effecten rekening gehouden met de mogelijke invloed van bemaling van naastgelegen masten op de verlaging. Voor een mastlocatie zijn de twee naastliggende mastlocaties maatgevend voor de verlaging en de effecten.

Dit geohydrologisch onderzoek vormt daarnaast een bron van gegevens en basis voor het door de aannemer op te stellen werkplan en uitvoeringsplan van de bemaling (bemalingsplan).

Daarnaast is aandacht besteed aan de kwalitatieve aspecten, vanuit de voorgenomen lozing van bemalingswater op oppervlaktewater.

### 3.2 *Veld- en laboratoriumwerkzaamheden*

#### 3.2.1 *Veldwerkzaamheden*

Ten behoeve van het geohydrologisch onderzoek zijn ter plaatse van de toekomstige bouwput de volgende veldwerkzaamheden uitgevoerd:

- 4 sonderingen tot 40 m -mv (of maximale reactiekracht van 16 ton);
- Twee boringen tot ten minste 4,0 m -mv;
- Het plaatsen van ten minste één peilbuis ter bepaling van de freatische grondwaterstand in de deklaag;
- De stijghoogte is bij plaatsing van de peilbuis bepaald. Na een wachttijd van tenminste 1 week is een tweede meting uitgevoerd;
- Het nemen van een monster van het oppervlaktewater. Niet ter plaatse van iedere mastlocatie is een monster genomen, maar wel van elk ontvangend oppervlaktewater (zie bijlage 3-3 voor de locatie van monsternamen).

De data waarop deze veldwerkzaamheden hebben plaatsgevonden, zijn weergegeven bij de resultaten van de veldwerkzaamheden zoals weergegeven in bijlage 3-2 en 3-3.

#### 3.2.2 *Laboratoriumwerkzaamheden*

Het grondwater in de peilbuizen en het oppervlaktewater is bemonsterd en geanalyseerd op het standaardlozingspakket (Arseen (As), Chloride (Cl), Zuurstof (O<sub>2</sub>), Ammonium (NH<sub>4</sub>), Stikstof (N-Kjeldahl), Fe<sup>2+</sup>, Fe-totaal, BZV (biologisch zuurstofverbruik), CZV (chemisch zuurstofverbruik), Sulfaat (totaal), Fosfaat (totaal), zuurgraad (pH), geleidingsvermogen (EGV), droogrest onopgeloste bestanddelen (zs)).

De resultaten van de veld- en laboratoriumwerkzaamheden zijn opgenomen in bijlage 3-2. De resultaten zijn tevens beknopt weergegeven in de als bijlage 3-3 opgenomen tekening.

### 3.3 *Algemene beschrijving tracé*

#### 3.3.1 *Maaiveld*

De hoogtemetingen gedaan tijdens de veldwerkzaamheden zijn in tabel 3.13 in bijlage 3-2 opgenomen. Hieruit leiden wij een gemiddelde maaiveldhoogte ter plaatse van de locatie af van 0,32 m NAP.

### 3.3.2 Bodemopbouw

In onderstaande paragrafen is de ondiepe bodemopbouw en geohydrologische opbouw beschreven.

#### 3.3.2.1 Ondiepe bodemopbouw

Op basis van boringen uitgevoerd tijdens de veldwerkzaamheden bestaat de deklaag vanaf maaiveld (0,32 NAP m) tot maximale boordiepte uit klei. Echter vanaf -7.5 NAP tot -10.5 NAP is een ingesloten zandlaag aanwezig binnen de deklaag.

#### 3.3.2.2 Geohydrologische opbouw

De regionale bodemopbouw is weergegeven in onderstaande tabel 3.1. De gegevens uit deze tabel zijn ontleend aan [www.DINOloket.nl](http://www.DINOloket.nl) aangevuld met de lokale locatiespecifieke gegevens zoals naar voren komt uit de sonderingen uitgevoerd in het kader van het geotechnische onderzoek (zie hoofdstuk 4) en de handboringen voor het cultuurtechnisch onderzoek (zie hoofdstuk 2). In onderstaande tabel zijn ook de geohydrologische formaties en de op basis van DINOloket en ervaring geïnterpreteerde parameters weergegeven (weerstanden en doorlatendheden).

Daarnaast is bij de handboringen per laag de waterdoorlatendheid (k-waarde) geschat voor het berekenen van de uit te voeren bemalingen (zie bijlage 1-1).

**Tabel 3.1: Geohydrologische opbouw**

Globale diepte (m NAP)	Samenstelling	Geohydrologische eenheid	Formatie	Doorlatendheid/weerstand
0,32 tot -7,5	Klei	deklaag	Naaldwijk	550 dagen
-7,5 tot -10,5	zand	Ingesloten zandlaag	Naaldwijk	0,5 – 1,5 m/d
-10,5 tot -11,4	klei	deklaag	Naaldwijk	50 dagen
-11,4 tot -25,5	zand	watervoerende laag	Eem	5 – 20 m/d
-25,5 tot -40	klei	slechtdoorlatende laag	Peelo	750 dagen

### 3.3.3 Watersysteem

In onderstaande paragrafen zijn de gegevens van het oppervlaktewater en grondwater beschreven.

#### 3.3.3.1 Oppervlaktewaterpeilen

Het peil van het oppervlaktewater is niet beschikbaar.

#### 3.3.3.2 Freatisch grondwater

De Gemiddeld Hoogste Grondwaterstand (GHG) en Gemiddeld Laagste Grondwaterstand (GLG) geven de grondwaterstandsfluctuatiezone aan. Deze kunnen in het veld terug te vinden zijn als hydromorfe profielkenmerken. Op basis van de hydromorfe profielkenmerken in boringen op de locatie is een gemiddelde GHG af te leiden van 0,70 m –mv en de GLG op 1,57 m -mv. Bij een maaiveldniveau van 0,32 m NAP komt dit overeen met een GHG van -0,38 m NAP en een GLG van -1,25 m NAP.

De in peilbuis 71901-1 met filterdiepte 1,50 tot 2,50 m -mv tijdens de veldwerkzaamheden opgenomen freatische stijghoogte is weergegeven in onderstaande tabel. De waarden ten opzichte van maaiveld zijn met de maaiveldhoogte van 0,39 m NAP bij de peilbuis (in het rapport afgerond op twee decimalen) vertaald naar een waarde ten opzichte van NAP.

**Tabel 3.2: Ondiepe stijghoogte peilbuis 71901-1**

Datum	Stijghoogte [m -mv]	Stijghoogte [m NAP]
11/11/2013	0,90	-0,51
11/26/2013	1,29	-0,90

*Stijghoogten diepe grondwater*

Op grond van de verschillen tussen de freatisch grondwaterstanden zoals afgeleid uit de hydromorfe kenmerken en gegevens van de stijghoogten in het watervoerend pakket concluderen wij dat er geen duidelijk verschil is in stijghoogte. Er is daarmee geen sprake van een duidelijke infiltratie- of kwelsituatie.

De in peilbuis 71901a-1 met filterdiepte 3,65 tot 4,65 m -mv tijdens de veldwerkzaamheden opgenomen stijghoogte van het watervoerend pakket is weergegeven in onderstaande tabel. De waarden ten opzichte van maaiveld zijn met de maaiveldhoogte ter plaatse van de peilbuis [0,39 m NAP] vertaald naar een waarde ten opzichte van NAP.

**Tabel 3.3: Diepe stijghoogte peilbuis 71901a-1**

Datum	Stijghoogte [m -mv]	Stijghoogte [m NAP]
11/11/2013	0,90	-0,51
11/26/2013	1,30	-0,91

**3.3.3.3 Grond- en oppervlaktewaterkwaliteit**

Het waterbeheer voor zowel de kwaliteit van grond- als oppervlaktewater valt onder verantwoordelijkheid van Waterschap Noorderzijlvest. Of gehalten in het grondwater te hoog zijn en maatregelen nodig zijn voordat geloosd kan worden, dient in overleg met het waterschap te worden afgestemd.

De effecten op de waterkwaliteit kenmerken zich in het algemeen door verzilting, vermessing, zuurstofhuishouding, giftigheid, verkleuring, vertroebeling en bodemvorming. De parameters die hier invloed op hebben, zijn bepaald door een bemonstering en analyse van het grondwater in de peilbuizen en oppervlaktewater. De resultaten hiervan staan in tabel 3.4 weergegeven. Van het ondiepe grondwater zijn geen kwaliteitsgegevens beschikbaar.

Voor het lozen van grondwater is het Besluit lozing buiten inrichting van toepassing (16 maart 2011, artikel 3.2). Lozing in oppervlaktewater is toegestaan indien het gehalte onopgeloste stoffen ten hoogste 50 mg/l bedraagt en als gevolg van de lozing geen visuele verontreiniging optreedt. Dit laatste hangt over het algemeen samen met de aanwezigheid van ijzer en het zuurstofgehalte.

Ter plaatse van de lozingspunten zijn het oppervlaktewater en de waterbodem geanalyseerd. Dit is gedaan om de kwaliteit van het oppervlaktewater inzichtelijk te maken en de mate van visuele verontreiniging als gevolg van opwerveling van de waterbodem te kunnen inschatten.

In tabel 3.4 is tevens de norm voor onopgeloste bestanddelen in oppervlaktewater opgenomen. De tabel is aangevuld met indicatieve lozingsnormen voor de parameters die vanuit de zorgplicht relevant zijn voor de waterkwaliteit. Deze normen zijn echter indicatief en gebaseerd op Commissie Integraal Waterbeheer (Kleine en kortdurende lozingen Wvo, juni 2001).

**Tabel 3.4: Indicatieve lozingsnorm**

Parameter	Eenheid	Meetwaarde grondwater ondiep (71901-1)	Meetwaarde grondwater diep (71901a-1)	Meetwaarde oppervlaktewater (71901ow-1)	Indicatieve norm
Filterdiepte	m -mv	1,50 tot 2,50	3,65 tot 4,65	n.v.t.	n.v.t.
Droogrest onopgeloste bestanddelen	mg/l	n.b.	3600	5	< 50
		n.b.			
Zuurstof [O]	mg O <sub>2</sub> /l	n.b.	3,1	9,4	> 5.0
Ijzer [Fe]	mg/l	n.b.	1,8	2,0	< 5.0
Ammonium (als N)	mg N/l	n.b.	< 0,05	< 0,05	< 20
Arseen [As]	µg/l	n.b.	< 1,5	5,1	< 30
Chloride	mg/l	n.b.	21	240	< 200
Fosfor [P]	mg/l	n.b.	0,710	0,600	< 1,0



Stikstof (N; volgens Kjeldahl)	mg/l	n.b.	< 1,0	< 1,0	< 20
Sulfaat (opgelost, als S)	mg S/L	n.b.	13,0	53,0	< 100

n.b. = niet beschikbaar

De gehalten, waargenomen in peilbuis 71901a-1 met filterdiepte 3,65 tot 4,65 m -mv rond de diepte van de grondwateronttrekking, zijn representatief voor de lozing van de grondwateronttrekking.

Uit bovenstaande tabel kan geconstateerd worden dat bij de lozing van het grondwater de volgende indicatieve lozingsnormen overschreden worden: zwevend stof en zuurstof.

De indicatieve lozingsnorm voor zwevend stof en zuurstof wordt overschreden en de concentratie in het ontvangende oppervlaktewater is respectievelijk lager en hoger dan die in het te lozen water. De verwachting is dat er door de lozing een verslechtering in waterkwaliteit in het ontvangende oppervlaktewater optreedt.

Maatregelen die genomen kunnen worden om de concentratie van deze stoffen te verlagen (of verhogen bij zuurstof) zijn de volgende: het verhogen van de concentratie zuurstof kan door middel van beluchten, een hoge concentratie zwevende stoffen (droogrest onopgeloste bestanddelen) kan verlaagd worden door middel van een filter.

### 3.4 Bemaling

#### 3.4.1 Aanlegmethode bi-pole mast

De afmeting van de bouwput bedraagt 25 x 50 m. De benodigde ontgravingsdiepte bedraagt 3,5 m – mv. Voor de aanleg van de mastvoet wordt met een maximale aanlegperiode en bemalingsduur van 4 weken gerekend.

#### 3.4.2 Berekening

Bij de berekening van het waterbezwaar is rekening gehouden met de volgende uitgangs- en aandachtspunten.

##### 3.4.2.1 Uitgangspunten

- De berekeningen zijn uitgevoerd ten opzichte van de stijghoogte in het watervoerend pakket om geen onderschatting te maken van het waterbezwaar (worstcase-scenario);
- Bij de bemaling is uitgegaan van een ontwateringsdiepte van 0,5 m beneden de putbodem;
- De onttrekkingshoeveelheden en bijbehorende verlagingen zijn berekend uitgaande van een instationair onttrekkingsdebiet. Bij een gespannen pakket is uitgegaan van een stationair onttrekkingsdebiet aangezien binnen de aangehouden bemalingsduur het maximale invloedgebiedsgebied wordt bereikt;
- Voor analytische berekeningsmethoden is een oneindig uitgestrekt homogeen pakket verondersteld. Bij een gespannen pakket is uitgegaan van een stationair onttrekkingsdebiet aangezien binnen de aangehouden bemalingsduur het maximale invloedgebiedsgebied wordt bereikt;
- In de onttrekkingshoeveelheden is geen rekening gehouden met een eventuele toename in debiet als gevolg van de nabije ligging van oppervlaktewater;
- In de berekeningen wordt rekening gehouden met de effectieve dikte van de watervoerende laag (onvolkomenheid van filters volgens Forcheimer);
- De lozing van het onttrokken grondwater kan plaatsvinden op nabij gelegen oppervlaktewater, waar ook het monster uit oppervlaktewater is genomen (zie bijlage 3-3);
- Per mastlocatie wordt met een maximale bemalingsduur van 4 weken gerekend.

##### 3.4.2.2 Debiet en waterbezwaar

Bij de bemalingen kan sprake zijn van een freatische, een deels semi-gespannen en deels gespannen situatie van het grondwater. De formules van Theis kan worden gebruikt bij instationaire bemaling voor deze drie situaties. Omdat deze allemaal voorkomen op dit tracé is de formule van Theis toepasbaar. Hiervoor dient wel de parameter meewerkend porievolume of specifieke berging per situatie aangepast

te worden. Op de delen van het tracé waar een gespannen situatie van het grondwater aanwezig is, passen wij de formule van De Glee toe.

#### Theis

Voor de berekening van debieten en verlaging van de stijghoogte in freatische, een deels semi-gespannen situatie van het grondwater is gebruik gemaakt van een afgeleide van de formule van Theis (1935).

$$Q_{Theis} = \frac{s_r \cdot 4 \cdot \pi \cdot kD}{W(u)}$$

met  $S_r$  = gewenste verlaging ter hoogte van de bouwput (m)  
 $kD$  = transmissiviteit ( $m^2/d$ )  
 $W(u)$  = Theis Well functie (-)

Waarin  $u$  :

$$u = \frac{r^2 S}{4 \cdot kD \cdot t} \quad (-)$$

met  $r$  = straal bouwput (m)  
 $S$  = bergingscoëfficiënt (-)  
 $t$  = tijd (d)

$W(u)$  : Theis well functie, die benaderd kan worden door:

$$W(u) = -0,5772 - \ln u + u - \frac{u^2}{2.2!} + \frac{u^2}{3.3!} - \frac{u^2}{4.4!} + \dots$$

#### De Glee

Op de delen van het tracé waar een gespannen situatie van het grondwater aanwezig is, passen wij de formule van De Glee toe.

#### Spanningsbemaling

De formule van De Glee kan worden gebruikt voor stationaire berekeningen in semi-gespannen aquifers. In dat geval is sprake van nalevering vanuit de aquitard of bovenliggende aquifer. De volgende randvoorwaarden:

- Aquifer is semi-gespannen;
- Aquifer en aquitard zijn oneindig uitgestrekte pakketten;
- Homogeen, isotroop en uniforme dikte van de aquifer;
- Uitgangssituatie: horizontale grondwaterspiegel;
- Constante onttrekkingshoeveelheid en stroming naar de put is stationair;
- Volkomen bron;
- Verticale stroming in aquitard;
- Verwaarloosbare verlaging in boven- (en onder-)gelegen aquifer;
- $\lambda > 3D$ .

Maatgevend voor de mate van nalevering van grondwater uit een boven- (en onder)liggend pakket is de weerstand van de aquitard (deklaag) en de hoeveelheid te onttrekken water.

Formule van De Glee:

$$Q_{DeGlee} = \frac{(s \cdot 2 \cdot \pi \cdot kD)}{K_0(r/\lambda)}$$

met  $s$  = gewenste verlaging ter hoogte van de bouwput  
 $K_0 (r/\lambda)$  = Besselfunctie  
 $r$  = straal van de bouwput  
 $\lambda$  = spreidingslengte =  $\sqrt{k * D * c}$   
 $k$  = doorlatendheid  
 $D$  = dikte aquifer  
 $c$  = weerstand aquitard

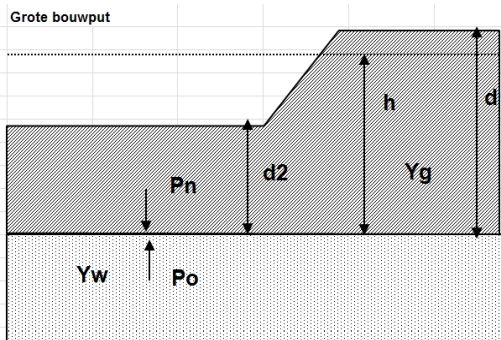
### 3.4.2.3 Opbarstgevaar

Indien zich onder de bouwputbodembodem een slecht doorlatende laag bevindt, bestaat er een risico dat de bouwputbodembodem, als gevolg van de waterdruk aan de onderzijde van deze laag, zal opbarsten. Het gevaar voor opbarsten wordt bepaald door de verhouding tussen de opwaartse en neerwaartse krachten, in formule:

$$V_f = P_n/P_o = d_2 * Y_g / h * Y_w$$

Waarin:

$V_f$  veiligheidsfactor, verhouding tussen neer- en opwaartse druk (1,2);  
 $P_n$  neerwaartse druk door bovenliggende grondlagen (kN/m<sup>2</sup>);  
 $P_o$  opwaartse druk (waterspanning) (kN/m<sup>2</sup>);  
 $d_2$  dikte van de slecht doorlatende grondlagen onder de bouwputbodembodem (m);  
 $Y_g$  gemiddeld volumegewicht van de grond inclusief poriewater (kN/m<sup>2</sup>);  
 $Y_w$  gemiddeld volumegewicht van poriewater (kN/m<sup>2</sup>);  
 $h$  stijghoogte van het grondwater in de onderliggende watervoerende laag t.o.v. de onderzijde van de slecht doorlatende laag.



**Tabel 3.5: Uitgangspunten en uitkomsten van de opbarstberekening.**

mast	uitgangspunten			Yw	aandeel bodem			Yg	evenwichtsberekening			
	d2 [m]	d [m]	h [m]		veen [10]	klei [14]	zand [18]		Pn [kN]	Po [kN]	Yf <1,2	verlaging stijghoogte [m]
719	8,2	11,7	11,4	9,8	0,0	0,7	0,3	15,2	124,6	111,7	Ja	0,8

Voor de opbarstberekening is gebruik gemaakt van de hoogste waarde van de gemeten grondwaterstanden (freatisch) en stijghoogtes (watervoerend pakket).

Uit bovenstaande tabel volgt of er een veiligheidsfactor ( $Y_f$ ) is, die al dan niet groter is dan 1,2. Aangezien hier "Ja" aangegeven is, is een verlaging van de stijghoogte door spanningsbemaling van 0,8 meter benodigd om opbarsting van de bouwput te voorkomen.

### 3.4.2.4 Bandbreedteanalyse

Voor de bandbreedteanalyse is een tweetal parameters die we beschouwen:

- Bodemopbouw;
- Stijghoogten.

De gegevens van het te bemalen werk zoals bemalingsduur en afmetingen nemen wij niet mee omdat deze als uitgangspunt gezien moeten worden.

Het onttrekkingsdebiet en waterbezwaar worden voornamelijk bepaald door de doorlatendheid van de aanwezige zandlaag onder de deklaag. Op basis van de boorbeschrijvingen en ervaring hebben we een kD waarde van 282,0 m<sup>2</sup>/dag en een dikte van 14,10 m aangehouden. De doorlatendheid zou kunnen variëren tussen 5,0 m/dag en 20,0 m/dag. Bij de berekening van het debiet en waterbezwaar wordt rekening gehouden met deze spreiding.

Uitgangspunt is het worst-case scenario, daarom zijn het uiteindelijke debiet en waterbezwaar met de maximale doorlatendheid opgenomen in het rapport.

#### 3.4.2.5 Debiet en waterbezwaar

##### *Deklaag*

Voor de bemaling van de deklaag met een verlaging ten opzichte van de GHG van 3,3 m is het totaal benodigd debiet berekend op 47,6 m<sup>3</sup>/uur. Bij een verlaging ten opzichte van de GLG van 2,4 is het totaal benodigde debiet berekend op 34,5 m<sup>3</sup>/uur.

##### *Spanningbemaling*

Voor de spanningsbemaling van de watervoerende laag met een verlaging ten opzichte van de maximaal gemeten stijghoogte is voor een verlaging van 0,8 m het totaal benodigd debiet berekend op 33,9 m<sup>3</sup>/uur.

Het totale debiet van de bemaling bedraagt bij GHG 81,5 m<sup>3</sup>/uur en bij GLG 34,5 m<sup>3</sup>/uur.

##### *Waterbezwaar*

De bemalingsduur bedraagt vier weken. Het totaal verwachte waterbezwaar in de bemalingsperiode van 4 weken bedraagt circa 54.768 m<sup>3</sup> bij GHG en 23.210 m<sup>3</sup> bij GLG. Het waterbezwaar overschrijdt de vergunningsplichtige hoeveelheid wel.

Een aantal zaken kan leiden tot een hoger waterbezwaar dan hier berekend is. Er kan neerslag vallen. Daarnaast moet rekening gehouden worden met het leegpompen van de bouwkuip en mogelijk leegpompen van nabijgelegen oppervlaktewater. Ook kunnen mogelijke onvoorziene situaties tot extra waterbezwaar leiden. Deze zijn niet meegenomen in de berekening van het waterbezwaar.

#### 3.4.3 Bemalingswijze

Bij de bemalingswijze dient rekening gehouden te worden met de heterogeniteit in bodemopbouw. Het goed ontwateren van de verschillende lagen in de bodem kan door het toepassen van verticale onttrekkingfilters met lange perforatie en, al dan niet haalbuizen.

#### 3.4.4 Verlaging grondwaterstand en invloedsgebied

##### 3.4.4.1 Invloedgebied freatisch pakket

In afbeelding 3.1 is de ligging van de mastlocatie en het maximale invloedsgebied weergegeven op een topografische ondergrond.

Het maximale invloedsgebied in de deklaag bedraagt 140 m, onder de slecht doorlatende laag in de watervoerende laag 245 m. Dit maximale invloedsgebied is weergegeven op kaart om een eventuele afweging te maken over het al dan niet acceptabel zijn van deze effecten.

##### 3.4.4.2 Invloedsgebied watervoerend pakket

**Tabel 3.6: Invloedsgebieden bij GHG**

	afstand [m]	
verlaging	freatisch pakket	watervoerend pakket
0,05 m	140	245
0,10 m	125	180
0,20 m	105	120
0,5 m	80	50
1,0 m	65	20

**Tabel 3.7: Invloedsgebieden bij GLG**

	afstand [m]	
verlaging	freatisch pakket	watervoerend pakket
0,05 m	130	-
0,10 m	115	-
0,20 m	95	-
0,5 m	75	-
1,0 m	60	-

Het invloedsgebied overlapt met dat van de naastgelegen masten. De verlaging in het overlappende gebied is de som van de afzonderlijke verlagingen. Voor deze mastlocatie leidt dat niet tot extra risico of toename in waterbezwaar.

#### 3.4.5 Beknopte analyse mogelijke effecten

Binnen het maximale invloedsgebied zijn de volgende objecten aanwezig: bebouwing (op 110 m, dit betekend een verlaging van 0.2 m), weg (op 20 m, dit betekend een verlaging van 1 m), kabels en leidingen (op 120 m, dit betekend een verlaging van 0.2 m), een bestaande vakwerkmast (afstand circa 130 m) en landbouw met watergangen (zie figuur 3.1).

#### Zettingen

Beoordeeld is of objecten zettingen kunnen ondergaan wanneer deze zich bevinden binnen de verlagingcontouren zoals deze zijn bepaald bij GLG.

Ter plaatse van de bebouwing is het de verwachting dat zettingen kunnen optreden als gevolg van de spanningsbemaling bij GLG.

Ter plaatse van de toegangsweg is het de verwachting dat zettingen kunnen optreden als gevolg van de spanningsbemaling bij GLG.

#### Bestaande vakwerkmasten

De bodemopbouw en grondwaterverlagingen ter plekke van de bestaande vakwerk mast geven aan dat wel kans op zettingen kan optreden. Deze eventuele zettingen leiden niet tot schade aan de fundering van de mast. Daarom zijn geen verdere maatregelen benodigd voorafgaand en/of tijdens de constructiewerkzaamheden.

De kabels en leidingen bestaan uit diverse typen leidingen (o.a. water, gas, riolering) en gevaarlijke hoogspanningsmasten. De gevaarlijke inhoud buisleidingen, riolering en hoge druk gasleidingen zijn het meest kwetsbaar, zettingschade kan bij deze leidingen optreden. Het is niet uit te sluiten dat ten behoeve van kabels en leidingen mitigerende maatregelen genomen moeten worden. Deze te nemen maatregelen worden voorafgaand en/of tijdens de constructiewerkzaamheden afgestemd met de beheerders.

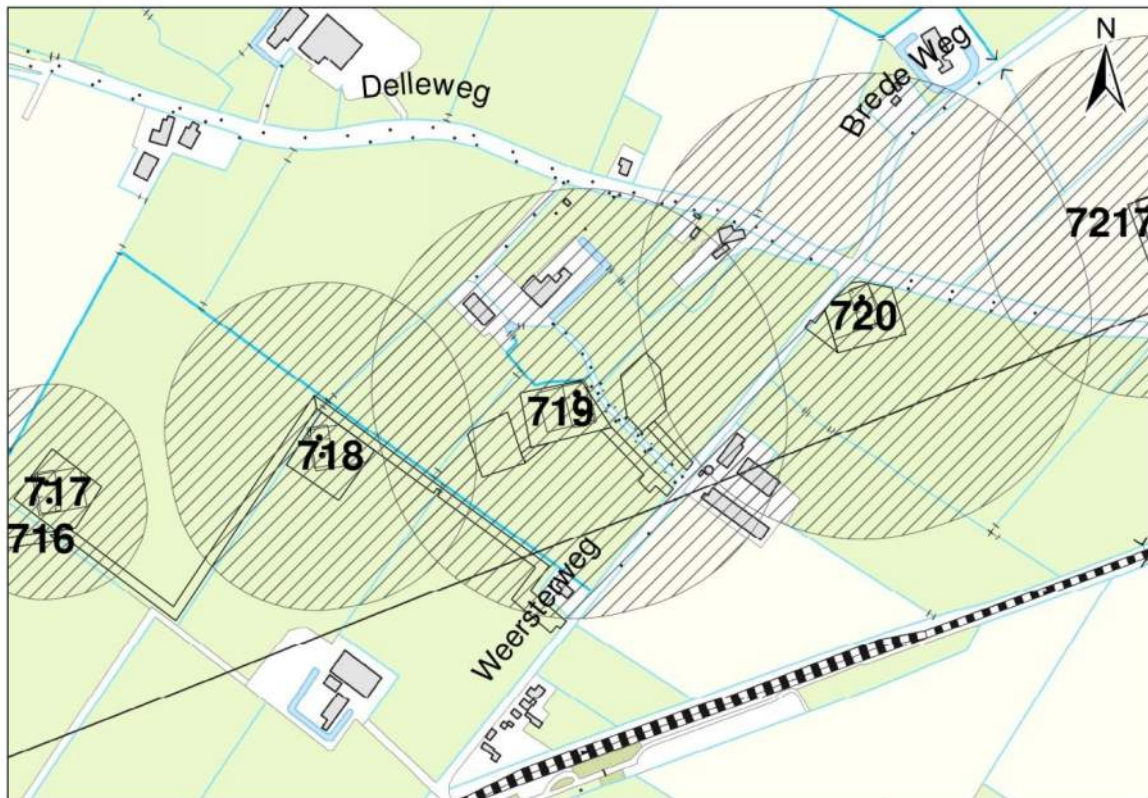
Als gevolg van de verlaging van de grondwaterstand is niet uit te sluiten dat droogteschade optreedt aan de landbouwgewassen. Daarom moet voorafgaand aan de werkzaamheden worden afgestemd met de beheerder en eigenaar.

De locatie is niet gelegen in een waterwingebied of boringsvrije zone en dus ook niet binnen grondwaterbeschermingsgebied.

Mogelijke maatregelen om het invloedsgebied te verkleinen zijn:

- Verhogen van de mastvoet;
- Toepassen van retourbemaling, in het geval van spanningsbemaling;
- Toepassen van onttrekkingsbeperkende maatregelen zoals waterdichte (beton)vloeren of biologische afbreekbare waterremmende injectievloeistof;
- Verkorten van de bemalingsduur.

**Afbeelding 3.1: Ligging mastlocatie en invloedsgebied op topografische ondergrond (Bron: top10NL-Kadaster)**



### 3.5 Effecten grondwater

De beknopte analyse van mogelijke effecten veroorzaakt door de bemaling geven aan dat mogelijk zettingschade kan optreden ter plekke van infrastructuur. Daarom is het thema zettingen in de onderstaande paragraaf 3.5.1. verder uitgewerkt.

#### 3.5.1 Zettingen

In deze paragraaf zijn berekeningen gemaakt van de te verwachten zettingen ten gevolge van de verlaging van de grondwaterstand voor de aanleg van de masten.

Gehanteerde documenten en literatuur:

- NEN9997-1+C1:2012, Geotechnisch ontwerp van constructies;
- Grondopbouw per mastlocaties zoals is aangegeven in paragraaf 3.3.2, zie tabel 3.1. (De grondparameters zijn gebaseerd op sonderingen en tabel 2b uit NEN9997-1). In het algemeen geeft de tabel uit de NEN9997-1 een veilige inschatting van de parameters. De onnauwkeurigheid van de berekende zettingen bedraagt +/- 30%.

Uitgangspunten:

- Bemalingsduur is 28 dagen;

- De initiële grondspanning is bepaald bij een lage grondwaterstand (GLG);
- De freatische GLG/GHG is bepaald aan de hand van hydromorfe profielkenmerken ter plekke van de boorprofielen, zie sub paragraaf 3.3.3.3;
- De GHG/GLG van de stijghoogte in het watervoerend pakket is in sommige gevallen gemeten. In de gevallen dat deze onbekend is, is gebruik gemaakt van de door Deltares bepaalde gemiddelde grondwaterstand (figuur 10.D uit Noord-West 380 kV-verbinding, watervergunningen, Deltares 2012), peilbuismetingen uit het DINO-loket en vergeleken met de freatische GHG/GLG;
- De grondwaterstandsverlaging veroorzaakt door de bemaling is bepaald ten opzichte van de GLG (freatische en stijghoogte). Hiervoor is dezelfde methode gebruikt als bij de berekende verlaging ten opzichte van GHG, zie sub paragraaf 3.4.2.2.
- Bij de berekening is een conservatieve berekening, de grond – en modelparameters zijn conservatief gekozen.

#### Berekeningswijze:

De zettingen ten gevolge van de freatische grondwater en stijghoogte verlaging zijn bepaald met behulp van D-settlement. Gekozen is voor de methode NEN-Koppejan met het consolidatie model Darcy.

#### Resultaten:

De GHG/GLG waarden van het freatische grondwater staan in sub paragraaf 3.3.2.2, zie tabel 3.8. In de omgeving van deze mast is geen representatieve gemeten GLG waarde van het eerste watervoerend pakket aanwezig. Daarom is als indicatie de GHG/GLG van het freatische grondwater overgenomen. Dit komt overeen met de gemiddelde stijghoogte in het watervoerend pakket bepaald door Deltares (figuur 10.D uit Noord-West 380 kV-verbinding, watervergunningen, Deltares 2012).

**Tabel 3.8: GHG/GLG van het freatische en diepe grondwater.**

	Freatisch grondwater		Stijghoogte in diep grondwater	
	[m NAP]	[m-mv]	[m NAP]	[m-mv]
GHG	-0,38	-0,70	-0,38	-
GLG	-1,25	-1,57	-1,25	-

**Tabel 3.9: grondopbouw met bijbehorende grondparameters.**

Globale diepte (m NAP)	Samenstelling	Formatie	Ydr/Ynat [kN/m <sup>3</sup> ]	C'p [-]	C's [-]	Cv [m <sup>2</sup> /s]
+0,44 tot -0,50	Toplaag, klei humeus	Naaldwijk	13/13	10	110	1*10 <sup>-7</sup>
-0,50 tot -7,50	Klei, siltig	Naaldwijk	14/14	10	110	1*10 <sup>-7</sup>
=7,50 tot -10,50	Zand <sup>1)</sup>	Naaldwijk	18/20	200	∞	drained
-10,50 tot -11,40	Veen	Naaldwijk	12/12	7,5	20	1*10 <sup>-6</sup>
-11,40 tot -25,50	Zand	Eem	18/20	200	∞	drained
-25,50 tot -40,00	Klei / Leem	Peelo	17/17	20	220	1*10 <sup>-6</sup>

Bodemopbouw o.b.v. sondering DKMP719-2

1) zandlaag beschouwd als zijnde geïsoleerd zoals geïnterpreteerd in Tabel 3.1.

**Tabel 3.10: verlagingen en afstanden ten opzichte van GHG/GLG vanwege verlaging freatisch grondwater.**

Verlaging [m] t.o.v. GHG	afstand t.o.v. GHG [m]	Verlaging t.o.v. GLG [m]	afstand t.o.v. GLG [m]
0,05	140	0,05	248
0,10	125	0,10	180
0,20	105	0,20	120

0,5	80	0,5	50
1,0	65	1,0	20
2,8	0	1.8	0

**Tabel 3.11: verlagingen en afstanden ten opzichte van GHG/GLG vanwege spanningsbemaling.**

Verlaging [m] t.o.v. GHG	afstand t.o.v. GHG [m]	Verlaging t.o.v. GLG [m]	afstand t.o.v. GLG [m]
0,05	130	-	-
0,10	115	-	-
0,20	95	-	-
0,5	75	-	-
1,0	60	-	-
0,8 á 1,0	0	-	-

**Tabel 3.12: resultaten van zettingsberekening.**

Verlaging/object	Verlaging [m]	Afstand tot rand bouwput [m]	Zetting [m] na 28 dagen	Eindzetting [m] 30 jaar	Effect
Toegangsweg	1,00 (freatisch) / 0,00 (spanning)	20	0,002	0,076	nihil
Bebouwing	0,24 (freatisch) / 0,00 (spanning)	110	0,001	0,011	nihil
Kabels en leidingen	0,20 (freatisch) / 0,00 (spanning)	120	0,001	0,009	nihil

**Weersterweg of Toegangsweg naar erf Weg**

Ter plaatse van de weg zijn zettingen berekend van circa 0,002 meter na 28 dagen. Naar verwachting zullen, door de aanwezigheid van de aardebaan en door voorbelasting van het verkeer, de zettingen nihil zijn waardoor geen maatregelen benodigd worden geacht.

**Bebouwing**

Ter plaatse van de bebouwing zijn zettingen berekend van 0,001 meter na 28 dagen. Naar verwachting zijn de effecten van deze zettingen op de bebouwing nihil.

**Kabels en leidingen**

Ter plaatse van de kabels en leidingen zijn zettingen berekend van 0,001 meter na 28 dagen. Naar verwachting zijn de effecten van deze zettingen op de kabels en leidingen nihil.

Voor de aanwezige bebouwing wordt geadviseerd om de zettingen te monitoren.

**3.5.2 Droogteschade landbouw**

Als gevolg van de verlaging grondwaterstand is niet uit te sluiten dat droogteschade optreedt aan de vegetatie van landbouwgebieden. Door de relatief korte duur van de bemaling is de kans op droogteschade beperkt. Indien de bemaling plaats vindt in een groeiperiode en er ten tijde van de bemaling te weinig neerslag valt kan in overleg met de gebruikers berekening of bevoeiing overwogen worden om schade te voorkomen. Buiten het groeiseizoen en in perioden met voldoende neerslag wordt geen schade aan gewassen verwacht. Voorafgaand aan de werkzaamheden moet worden afgestemd met de beheerder en eigenaar.

**3.5.3 Droogteschade natuur**

Niet van toepassing.

**3.5.4 Verontreinigingen**

Het onderzoek in Hst 5 geeft aan dat geen (mobiele) verontreiniging aanwezig zijn. Aan de hand van de berekende invloedsgebieden van de freatische- en spanningsbemaling is een extra check gedaan bij de bodeminformatiekaart van de provincie Groningen (20 juni 2014).



Ongeveer 120 meter ten noordwesten van de mastlocatie ligt Delleweg 11a, hier is in 2009 een verkennend bodemonderzoek (locatie GR002401271). De resultaten van het onderzoek zijn niet opgenomen in het systeem. Op de locatie zijn geen historisch verdachte activiteiten bekend. Ongeveer 200 meter ten zuidoosten van de mastlocatie ligt Weersterweg 14, hier is in 1998 een verkennend bodemonderzoek (locatie GR002400128). De resultaten van het onderzoek zijn niet opgenomen in het systeem, wel wordt de aanbeveling 'uitvoeren OO' gegeven. Op de locatie zijn enkele historisch verdachte activiteiten bekend: goederenopslagplaats, bovengrondse afgewerkte olietank, bovengrondse dieseltank en bestrijdingsmiddelenopslagplaats. Gezien de aard van de activiteiten en de afstand wordt de kans op het aantreffen van een mobiele verontreiniging op de mastlocatie als gering beschouwd.

### 3.5.5 Archeologie

Ter plekke van mast 719 is de verwachting hoog dat archeologische waarden aanwezig zijn (zie hoofdstuk 6). Het verlagen van de grondwaterstand onder de historisch laagste grondwaterstand kan mogelijk aanwezige archeologische waarden verstoren. Daarom moet naast het karterend onderzoek genoemd in Hoofdstuk 6, aanvullend karterend onderzoek plaatsvinden. Dit moet binnen het invloedsgebied van de bemaling gedaan worden waar de grondwaterstand onder de historisch laagste grondwaterstand komt, zie voor meer informatie hoofdstuk 6

### 3.5.6 Grondwateronttrekkingen derden

Grondwateronttrekkingen van derden zijn op basis van het landelijk grondwaterregister en gegevens van de provincie niet aanwezig. Er is geen informatie beschikbaar over onttrekkingen die niet bij de provincie zijn geregistreerd.

## 3.6 Uitvoeringstechnische aspecten

### 3.6.1 Technische principes bemaling

Uitvoeringstechnische aspecten zijn uiteindelijk de verantwoordelijkheid van de aannemer. Zoals aangegeven in de sub paragraaf 3.4.3. moet bij de bemalingswijze rekening gehouden worden met de heterogeniteit in bodemopbouw. Het goed ontwateren van de verschillende lagen in de bodem kan door het toepassen van verticale onttrekkingfilters met lange perforatie en, al dan niet haalbuizen. Daarnaast moet bij fijn zandige afzettingen op grof zandigere pakketten rekening gehouden worden dat de filters niet te diep in het grof zandige pakket worden gezet.

### 3.6.2 Voorschriften, vergunningen en heffingen

Niet van toepassing

### 3.6.3 Monitoring

Voorafgaand aan de werkzaamheden moet contact worden opgenomen met de beheerder en eigenaar van de landbouwgrond voor afstemming of monitoring van de verlaging nodig is om schade vast te stellen.

De stijghoogte van het watervoerend pakket is onbekend, daarom wordt aanbevolen om deze te monitoren door een peilbuis te plaatsen.

## 3.7 Samenvatting

In onderstaande tabel 3.13 is een samenvatting weergegeven van het verwachte waterbezwaar, de geadviseerde bemalingswijze en aandachtpunten.

**Tabel 3.13: Samenvatting bemaling**

thema	resultaat
lozing	Zwevende stof en zuurstof
spanningsbemaling noodzakelijk	Ja
debiet freatisch pakket	47,6 m <sup>3</sup> /uur

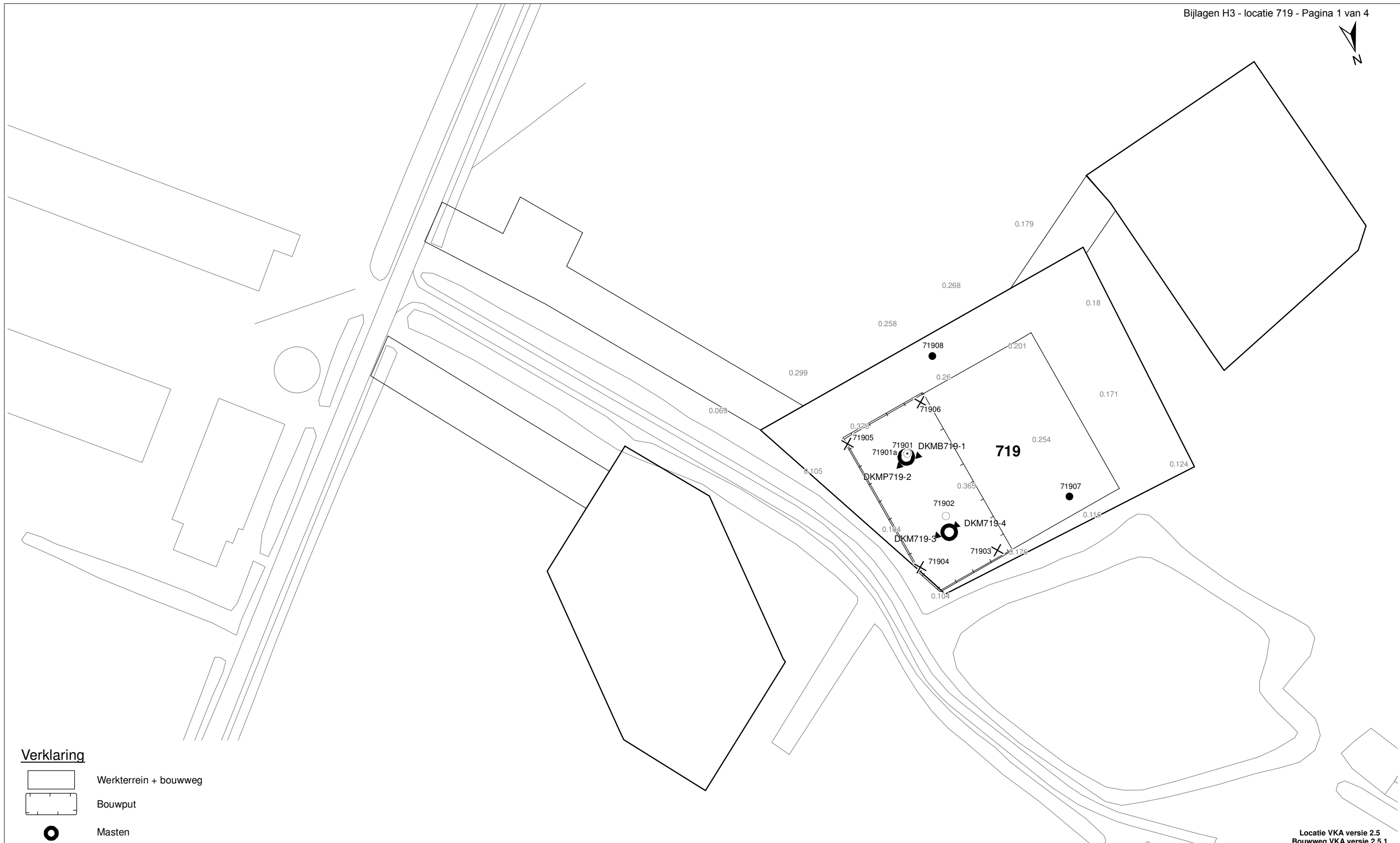
debiet watervoerend pakket/spanningsbemaling	33,9 m <sup>3</sup> /uur voor GHG
debiet totaal	81,5 m <sup>3</sup> /uur voor GHG
bemalingsduur	4 weken
totaal waterbezwaar	54768 m <sup>3</sup>
Invloedgebied deklaag	140 m
Invloedgebied watervoerend pakket	245 m
Bemalingswijze	verticale bemaling van deklaag en watervoerende laag
Potentieel effect	Zettingschade en droogteschade

### 3.8 *Bijlagen H3*


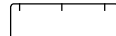






Bijlage 3-1: Locatie inclusief onderzoekspunten


Bijlage 3-2: Overzicht veldgegevens en analyseresultaten

Bijlage 3-3: Tekening: waterinformatiekaart



**Verklaring**

-  Werkterrein + bouwweg
-  Bouwput
-  Masten
-  Locatie sondering incl. nummer
-  Locatie boring tot 0,50 m-mv
-  Locatie boring tot 1,20 m-mv
-  Locatie boring tot 4,00 m-mv
-  Locatie boring + peilbuis



Locatie VKA versie 2.5  
Bouwweg VKA versie 2.5.1

TITEL		GEOHYDROLOGIE KAART MAST : <b>719</b>		Noord - West 380 kV	
STATUS	GETEKEND DOOR T. Cornea	AFD.	PAR.	OPDRACHTGEVER TenneT	
	GECONTROLEERD DOOR E. Aldershof	AFD.	PAR.	OMSCHRIJVING WIJZIGING	GETEKEND BIJ ARCADIS
	VOOR AKKOORD M. van Driel	AFD.	PAR.	SCHAAL 1:1000	DATUM 1e UITGAVE 03.04.2014
VAKGEBIED	TEK. SOORT	PROJECT NR.	FORMAT A3	NUMMER <b>Mast nr. 719</b>	WLIZ NR. 1

**Bijlage 3-2 overzicht veldgegevens mast 719**

Analysegegevens voor het ondiepe grondwater zijn niet beschikbaar, wel veldmetingen.

**Tabel 3.7: Veldmetingen peilbuis 71901-1**

Parameter	Meetwaarde	Eenheid
Datum monstername	11/25/2013	
Filterdiepte	1,50 tot 2,50	m -mv
Zuurgraad	6,9	
Geleidbaarheid stabiel	820	µS/cm
Grondwaterstand	1,29	cm -mv
Temperatuur	9,0	°C

**Tabel 3.9: Veldmetingen peilbuis 71901a-1**

Parameter	Meetwaarde	Eenheid
Datum monstername	11/26/2013	
Filterdiepte	3,65 tot 4,65	m -mv
Zuurgraad	6,8	
Geleidbaarheid stabiel	970	µS/cm
Grondwaterstand	1,30	cm -mv
Temperatuur	10	°C

**Tabel 3.10: Analyse grondwater peilbuis 71901a-1**

Parameter	Meetwaarde	Eenheid
Filterdiepte	3,65 tot 4,65	m -mv
Ammonium	< 0,065	mg/l
Ammonium (als N)	< 0,05	mg N/l
Arseen [As]	< 1,5	µg/l
BZV-5	< 1,0	mg O2/l
Chloride	21	mg/l
CZV	20	mg/l
Droogrest onopgeloste bestanddelen	3600	mg/l
Fosfaat (als P2O5)	1,60	mg P2O5/l
Fosfaat (als PO4)	2,20	mg PO4/l
Fosfor [P]	0,710	mg/l
IJzer [Fe]	1,8	mg/l
Stikstof (N; vlgs Kjeldahl)	< 1,0	mg/l
Sulfaat (als SO4)	38	mg SO4/l
Sulfaat (opgelost, als S)	13,0	mg S/L
Zuurstof [O]	3,1	mg O2/l

**Tabel 3.11: Veldmetingen oppervlaktewater 71901ow-1**

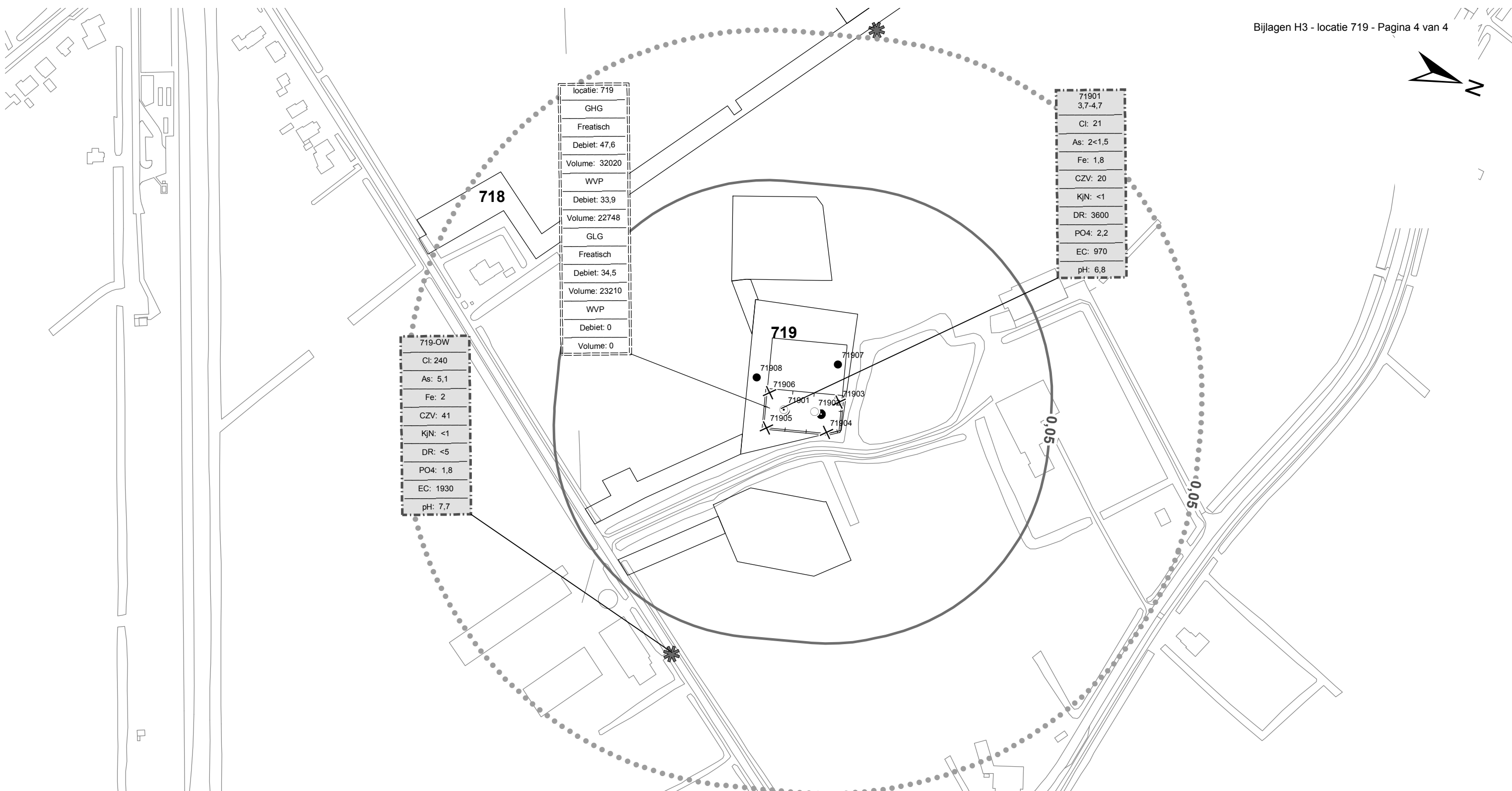
Parameter	Meetwaarde	Eenheid
Zuurgraad	7,7	
Geleidbaarheid stabiel	1930	µS/cm
Temperatuur	7	°C

**Tabel 3.12: Analyse oppervlaktewater 71901ow-1**

Parameter	Meetwaarde	Eenheid
Datum monstername	11/26/2013	
Ammonium	< 0,065	mg/l
Ammonium (als N)	< 0,05	mg N/l
Arseen [As]	5,1	µg/l
BZV-5	1,2	mg O2/l
Chloride	240	mg/l
CZV	41	mg/l
Droogrest onopgeloste bestanddelen	5	mg/l
Fosfaat (als P2O5)	1,40	mg P2O5/l
Fosfaat (als PO4)	1,80	mg PO4/l
Fosfor [P]	0,600	mg/l
IJzer [Fe]	2,0	mg/l
Stikstof (N; vlgs Kjeldahl)	< 1,0	mg/l
Sulfaat (als SO4)	160	mg SO4/l
Sulfaat (opgelost, als S)	53,0	mg S/L
Zuurstof [O]	9,4	mg O2/l

**Tabel 3.13: Maaiveldhoogten**

X-coördinaat	Y-coördinaat	Maaiveldniveau in m NAP
241660.461	594580.343	0.237
241670.001	594534.535	0.336
241692.811	594540.368	0.389
241637.074	594571.24	0.185
241663.42	594522.933	0.275
241682.435	594579.002	0.262
241761.209	594472.405	0.387
241722.717	594514.217	0.278
241677.53	594547.4	0.392
241671.723	594567.031	0.365
241677.53	594547.4	0.392



locatie: 719
GHG
Freatisch
Debiet: 47,6
Volume: 32020
WVP
Debiet: 33,9
Volume: 22748
GLG
Freatisch
Debiet: 34,5
Volume: 23210
WVP
Debiet: 0
Volume: 0

71901
3,7-4,7
Cl: 21
As: 2<1,5
Fe: 1,8
CZV: 20
KjN: <1
DR: 3600
PO4: 2,2
EC: 970
pH: 6,8

719-OW
Cl: 240
As: 5,1
Fe: 2
CZV: 41
KjN: <1
DR: <5
PO4: 1,8
EC: 1930
pH: 7,7

**Verklaring**

- Werkterrein + bouwwegen
- Bouwput
- Masten
- Locatie sondering incl. nummer
- Locatie boring tot 0,50 m-mv
- Locatie boring tot 1.20 m-mv
- Locatie boring tot 4.00 m-mv
- Locatie boring + peilbuis
- Locatie oppervlaktewater monster

- Verlagingscontouren (GHG)**
- Verlagings 0,05 m freatisch
  - Verlagings 0,05 m WVP
- Verlagingscontouren (GLG)**
- Verlagings 0,05 m freatisch
  - Verlagings 0,05 m WVP
- Verklaring labels**
- Gegevens locatie
  - Analyseresultaten grondwater

- Verklaring analyseresultaten:**
- Cl :Chloride (in mg/l)
  - As :Arseen (in µg/l)
  - Fe :IJzer (in mg/l)
  - CZV :Chemisch zuurstof verbruik (in mg O<sub>2</sub> /l)
  - KjN :Stikstof volgens Kjeldahl (in mg/l)
  - DR :Droogrest onopgeloste bestanddelen (in mg/l)
  - PO4 :Fosfaat (mg/l)
  - pH :Zuurgraad
  - EC :Elektrische geleidbaarheid (µS/cm)
- Eenheden Krusingen en Strekkingen:**
- Debeten (Q) (in m<sup>3</sup> / uur)
  - Volumes (V) (in m<sup>3</sup>)
- Afkortingen  
SB: Spanningsbemaling

TITEL					
Waterinformatiekaart mast : 719					
Noord - West 380 kV					
STATUS	GETEKEND DOOR	AFD.	PAR.	OPDRACHTGEVER	
	I. Dinu			TenneT	
	GECONTROLEERD DOOR	AFD.	PAR.	OMSCHRIJVING WUZIGING	GETEKEND BIJ
	E. Aldershof				ARCADIS
	VOOR AKKOORD	AFD.	PAR.	SCHAAL	DATUM 1e UITGAVE
	M. van Driel			1:2500	7/1/2014
				DATUM WUZIGING	
VAKGEBIED	TEK. SOORT	PROJECT NR.	FORMAT	NUMMER	WUZ NR.
			A3	Mast nr. 719	0

## **4 Grondmechanisch onderzoek**

### **Verantwoording**

Titel: Grondmechanisch onderzoek: project: Noord-West 380 kV  
deelgebied 1  
mastnummer 719

Projectnummer: 000.144

Referentienummer: 6012-0102-000.R719

Revisie: 1

Datum: 07-10-2013

Auteur(s): G.Hofstede  
E-mail adres: b.bosman@fugro.nl

Gecontroleerd door: B. Bosman, teamleider sonderingen  
Paraaf gecontroleerd: BB

Goedgekeurd door: W.H.J. van der Velden, projectleider  
Paraaf goedgekeurd: WHV

Contact: B. Bosman, teamleider sonderingen

### **INHOUDSOPGAVE**

- 4.1. Inleiding
  - 4.2. Uitzetten en waterpassen
  - 4.3. Sonderen
  - 4.4. Onderzoeksresultaten
- Bijlagen

#### 4.1 Inleiding

Ten behoeve van het funderingsontwerp en de omgevingsvergunning voor de bouw van de mast zijn er gegevens verzameld van de bodemopbouw. De resultaten zijn in dit hoofdstuk beschreven.

Ter plaatse van de mastlocatie zijn de volgende veldwerkzaamheden uitgevoerd:

- 3 sonderingen met meting van plaatselijke wrijvingsweerstand tot 40 m -mv [of maximale reactiekracht], waarvan 1 sondering met meting van de waterspanning;
- Het bepalen van de ongedraineerde schuifsterkte van slappe kleilagen aan de hand van een bol-conus-sondering.

De sonderingen DKMB719-1 en DKM719-3 hebben niet de beoogde diepte van 40 m -mv gehaald; op een mindere diepte is de maximale reactiekracht van de sondeertruck - t.w. 16 ton (standaard conus) en 1,5 ton (bolconus) - bereikt.

#### 4.2 Uitzetten en waterpassen

De onderzoeklocaties zijn door Fugro GeoServices B.V. uitvoering uitgezet en gewaterpast, waarbij de locaties zijn gemeten met behulp van GPS-RTK en zijn weergegeven ten opzichte van RD/NAP. De onderzoekslocaties zijn weergegeven op de situatietekening.

De coördinaten van de onderzochte punten zijn onderaan de sondeergrafieken en in onderstaande tabel weergegeven.

	X-coördinaat	Y-coördinaat	Maaiveldniveau (NAP)
DKMB719-1	241674.6	594548.5	0.39
DKMP719-2	241680.5	594549.8	0.44
DKM719-3	241675.5	594571.5	0.39
DKM719-4	241669.6	594570.1	0.40

De hoogtebepaling van de onderzoekslocaties in het terrein is uitgevoerd met als doel de bodemopbouw te refereren aan een vaste referentiehoogte. De gerapporteerde hoogtes zijn niet geschikt voor andere doeleinden dan dit onderzoek.

Voor een verklaring van de op de situatietekening gebruikte tekens en symbolen wordt verwezen naar de bijlage "Legenda Terreinproeven en Grondsoorten".

#### 4.3 Sonderen

De sonderingen zijn uitgevoerd met de elektrische Fugro-kleefmantelconus conform norm NEN-EN-ISO 22476-1, toepassingsklasse 3. Een beschrijving van de gevolgde meet- en registratiemethode is gegeven in de bijlage "Continu Elektrisch Sonderen". De conus is voorzien van een hellingmeter. In de sondeergrafieken is de diepte gecorrigeerd voor de gemeten afwijking van de verticaal.

Op de grafieken van de sonderingen is het wrijvingsgetal weergegeven. Dit is de verhouding tussen de plaatselijke wrijvingsweerstand en de conusweerstand. Empirisch is vastgesteld dat het wrijvingsgetal een nauwe relatie heeft met de grondsoort, zodat een goede indicatie van de laagopbouw is verkregen.

De sonderingen zijn uitgewerkt met een interpretatie van het wrijvingsgetal voor identificatie van de bodemlagen. De identificatie van de bodemlagen is uitgevoerd volgens Robertson (1990), die door Fugro is aangepast aan de Nederlandse omstandigheden. Voor achtergronden en beperkingen wordt verwezen naar de bijlage "Continu Elektrisch Sonderen". De identificatie is indicatief en alleen geldig voor lagen onder de grondwaterstand. De resultaten dienen te worden geverifieerd met boringen of geologische informatie.

Op de sondeergrafiek waarop het resultaat van de meting van de waterspanning is gepresenteerd, is ook de waterspanningsindex gegeven. Dit is de verhouding tussen de waterspanning en de conusweerstand. In het algemeen kan worden gesteld dat een hoge index een minder goed water



doorlatende laag weergeeft. Voor de interpretatie van de waterspanningsonderingen verwijzen wij naar de bijlage "Continu Elektrisch Sonderen".

De bolconus is een meetinstrument waarvan de werking vergelijkbaar is met de standaard sondeerconus. Met de bolconus worden net zoals bij de gewone sondering de conusweerstand, de plaatselijk wrijving en de waterspanning geregistreerd. De bolconus heeft echter specifiek andere kenmerken die het mogelijk maken slappe gronden beter te onderzoeken, zoals:

- Een bolvormig uiteinde van de conus i.p.v. een kegel;
- Een gevoeliger druk sensor in punt;
- Een kleinere diameter van de mantel;
- Waterspanningsmeters op het uiteinde van conus en direct achter de bol.

De belangrijkste van deze eigenschappen zijn het bol-vormige uiteinde van de conus en de gevoelige druk sensor. Het basis oppervlak van een standaard sondeerconus is  $1000 \text{ mm}^2$ . De bolconus heeft een basis oppervlak van  $4778 \text{ mm}^2$ . Het grotere oppervlak en de gevoeliger druk sensor zijn goed toepasbaar in slappe veenlagen en voor het opsporen van kleine siltlaagjes. De maximale druk voor een bolconus bedraagt 2 MPa.

Door het toepassen een rekenfactor (11 à 15,5 afhankelijk van de grondsoort) op de conusweerstand kan de Cu worden bepaald. De exacte waarde van deze factor berust vaak op basis van ervaring. Met het toepassen van de insitu-vane kan deze rekenfactor worden onderbouwd met een onafhankelijke gemeten waarde.

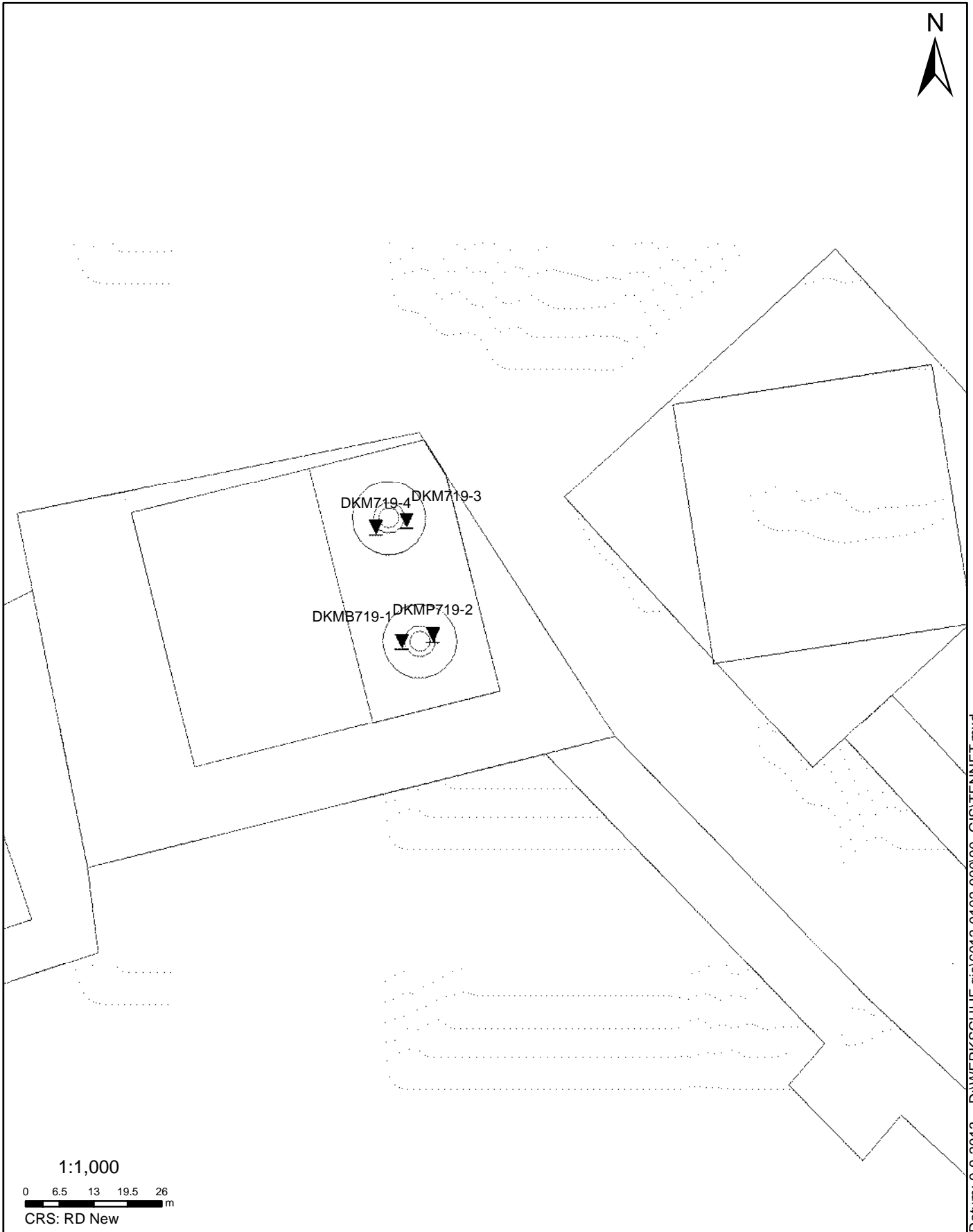
#### 4.4 *Onderzoeksresultaten*

De onderzoeksresultaten zijn opgenomen in de volgende bijlagen:

Bijlage: 6012-0102-000-719	Situatie inclusief onderzoekslocaties
Bijlage: DKMP719-2 t/m DKM719-4	Sonderingen
Bijlage: DKMB719-1	Bolconus

"Legenda Terreinproeven en Grondsoorten"

"Continu Elektrisch Sonderen"



Datum: 9-9-2013 D:\WERK\SCHIJF gis\6012-0102-00090\_GIS\TENNET.mxd

### SITUATIE

NOORD - WEST 380

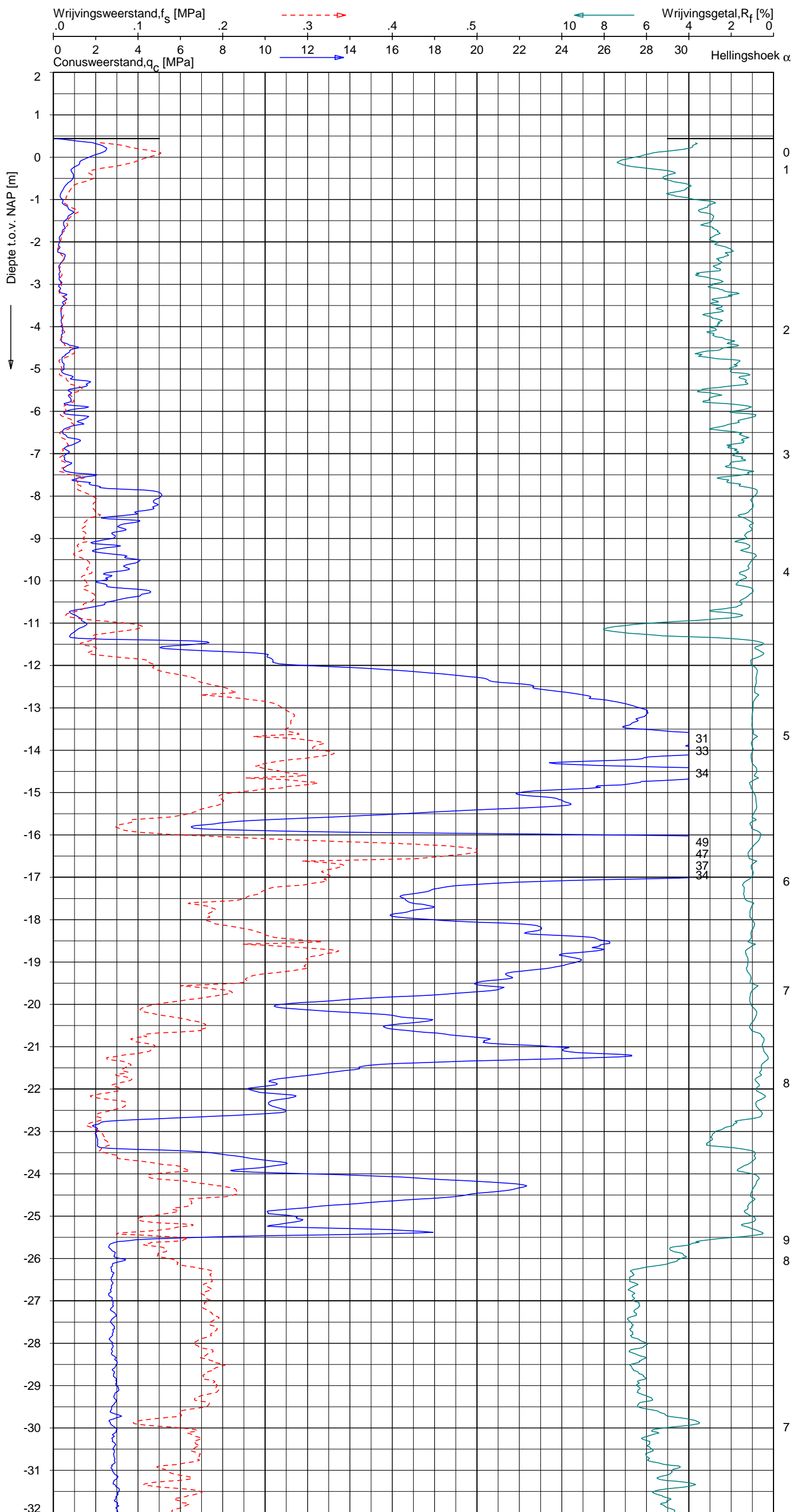
Opdr.nr.: 6012-0102-000

Bijlage : 719

UNIPLOT 05.22.nl / QofClass-N3.cmd / 2013-08-29 14:03:42

6012-0102-000

DKMP719-2 - 1



**Indicatieve bodembeschrijving**  
 Automatisch gegenereerd uit data van de sondering, geldig onder grondwaterpeil (Robertson 1990, NL corr.)



Opg.: RNB/ d.d. 22-aug-2013 Coord.: X=241680.5m Y=594549.8m Systeem: RD  
 Get.: NIKKELSJ d.d. 29-aug-2013 MV = NAP +0.44m Conus: F7.5CKE2HAW<sub>1</sub>/B P1 1701-2033  
 Sondering volgens norm NEN-EN-ISO 22476-1 Toepassingsklasse 3. Test type TE1  
 Conustype: A<sub>c</sub> = 1500 mm<sup>2</sup>; A<sub>s</sub> = 19956 mm<sup>2</sup>



**SONDERING MET PLAATSELIJKE KLEEFMETING**

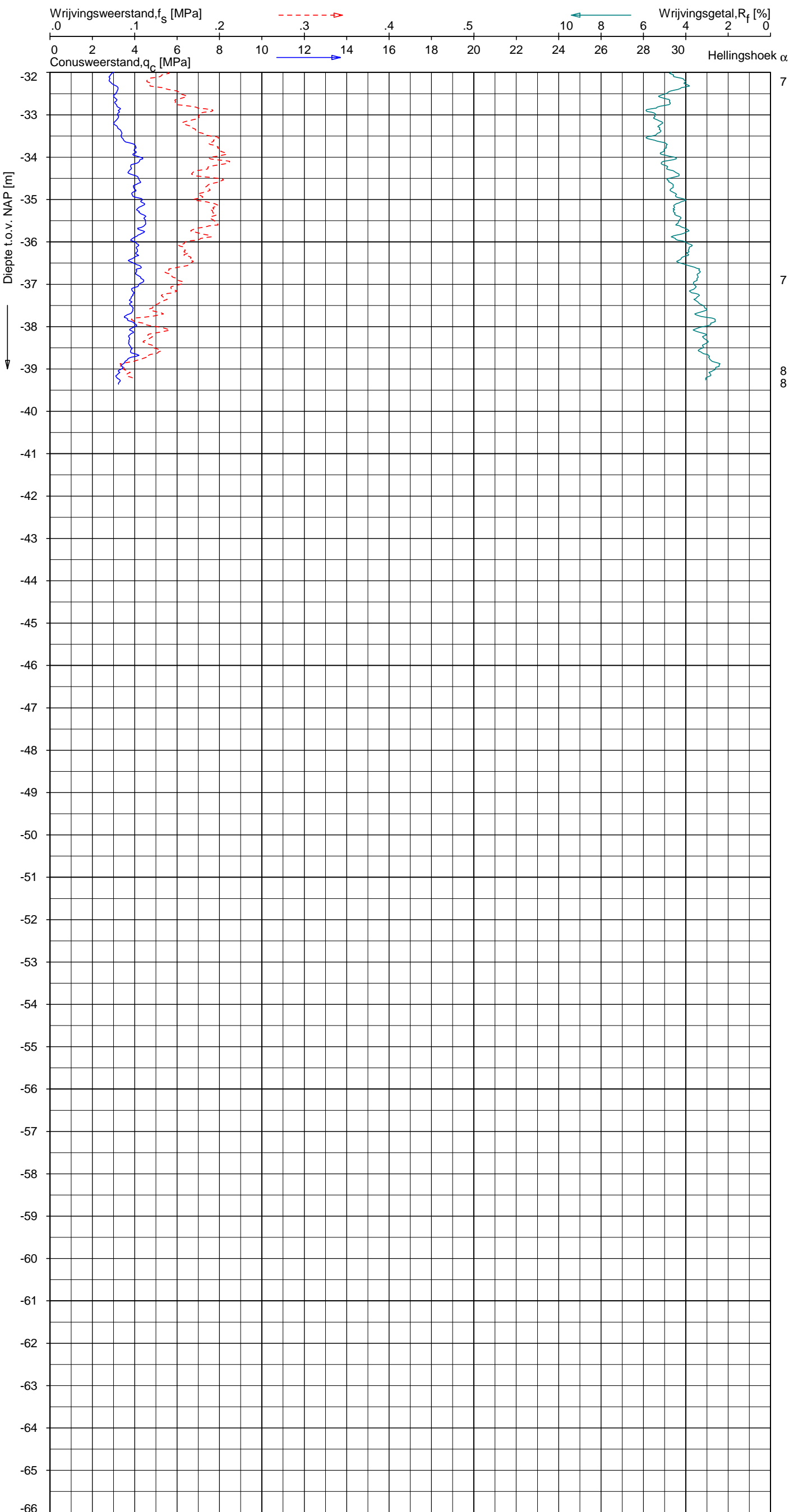
NOORD-WEST 380

Opdr. 6012-0102-000  
 Sond. DKMP719-2


UNIPLOT 05.22.nl / QcfClass-N3.cmd / 2013-08-29 14:03:43

6012-0102-000

DKMP719-2 - 2



**Indicatieve bodembeschrijving**  
 Automatisch gegenereerd uit data van de sondering, geldig onder grondwaterpeil (Robertson 1990, NL corr.)



Opg. : RNB/ d.d. 22-aug-2013 Coord.: X=241680.5m Y=594549.8m Systeem: RD Sondering volgens norm NEN-EN-ISO 22476-1  
 Get. : NIKKELSJ d.d. 29-aug-2013 MV = NAP +0.44m Conus: F7.5CKE2HAW<sub>1</sub>/B P1 1701-2033 Toepassingsklasse 3. Test type TE1  
 Conustype: A<sub>c</sub> = 1500 mm<sup>2</sup>; A<sub>s</sub> = 19956 mm<sup>2</sup>



**SONDERING MET PLAATSELIJKE KLEEFMETING**

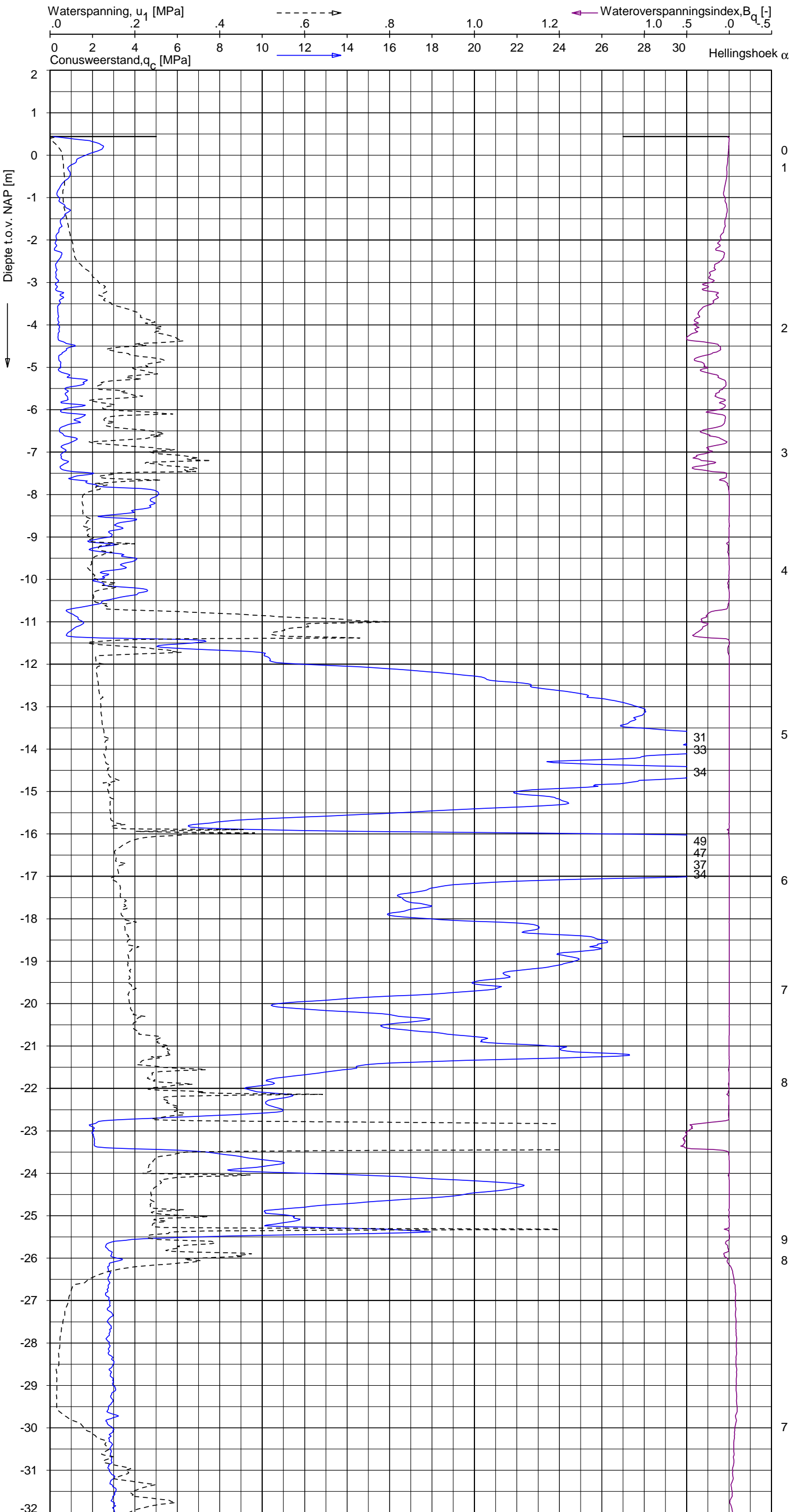
NOORD-WEST 380

Opdr. 6012-0102-000  
 Sond. DKMP719-2

UNIPLOT 05.22.nl / QcU1Class-N3.cmd / 2013-08-29 14:04:26

6012-0102-000

DKMP719-2 - 1



**Indicatieve bodembeschrijving**  
 Automatisch gegenereerd uit data van de sondering, geldig onder grondwaterpeil (Robertson 1990, NL corr.)



Opg.: RNB/ d.d. 22-aug-2013 Coord.: X=241680.5m Y=594549.8m Systeem: RD Sondering volgens norm NEN-EN-ISO 22476-1  
 Get.: NIKKELSJ d.d. 29-aug-2013 MV = NAP +0.44m Conus: F7.5CKE2HAW<sub>1</sub>/B P1 1701-2033 Toepassingsklasse 3. Test type TE1  
 Conustype:  $A_c = 1500 \text{ mm}^2$ ;  $A_s = 19956 \text{ mm}^2$



**SONDERING MET WATERSPANNINGSMETING**

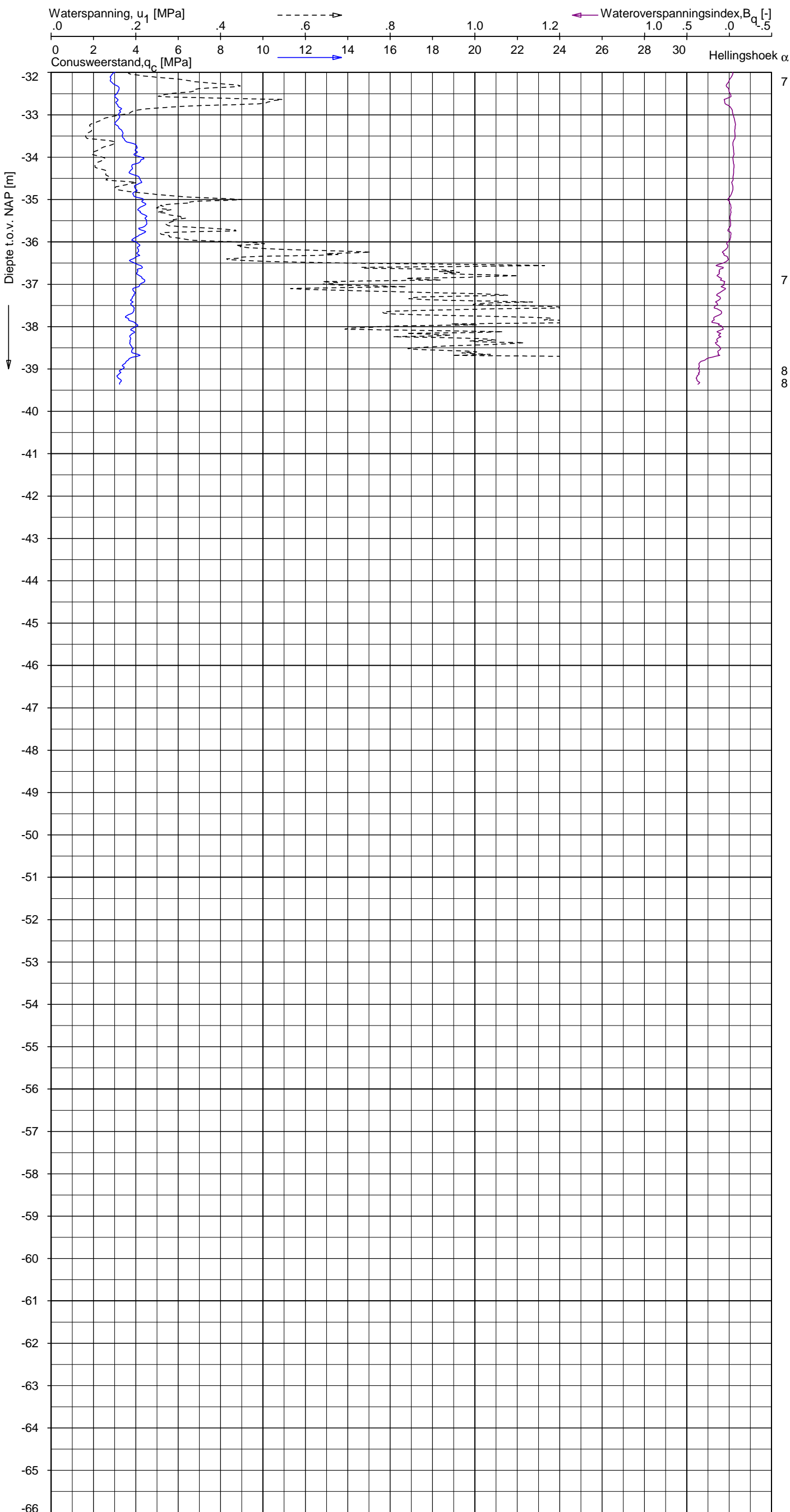
NOORD-WEST 380

Opdr. 6012-0102-000  
 Sond. DKMP719-2


UNIPLOT 05.22.nl / QcU1Class-N3.cmd / 2013-08-29 14:04:27

6012-0102-000

DKMP719-2 - 2



**Indicatieve bodembeschrijving**  
 Automatisch gegenereerd uit data van de sondering, geldig onder grondwaterpeil (Robertson 1990, NL corr.)



Opg. : RNB/ d.d. 22-aug-2013 Coord.: X=241680.5 m Y= 594549.8 m Systeem: RD  
 Get. : NIKKELSJ d.d. 29-aug-2013 MV = NAP +0.44 m Conus: F7.5CKE2HAW<sub>1</sub>/B P1 1701-2033  
 Sondering volgens norm NEN-EN-ISO 22476-1 Toepassingsklasse 3. Test type TE1  
 Conustype: A<sub>c</sub> = 1500 mm<sup>2</sup>; A<sub>s</sub> = 19956 mm<sup>2</sup>



**SONDERING MET WATERSPANNINGSMETING**

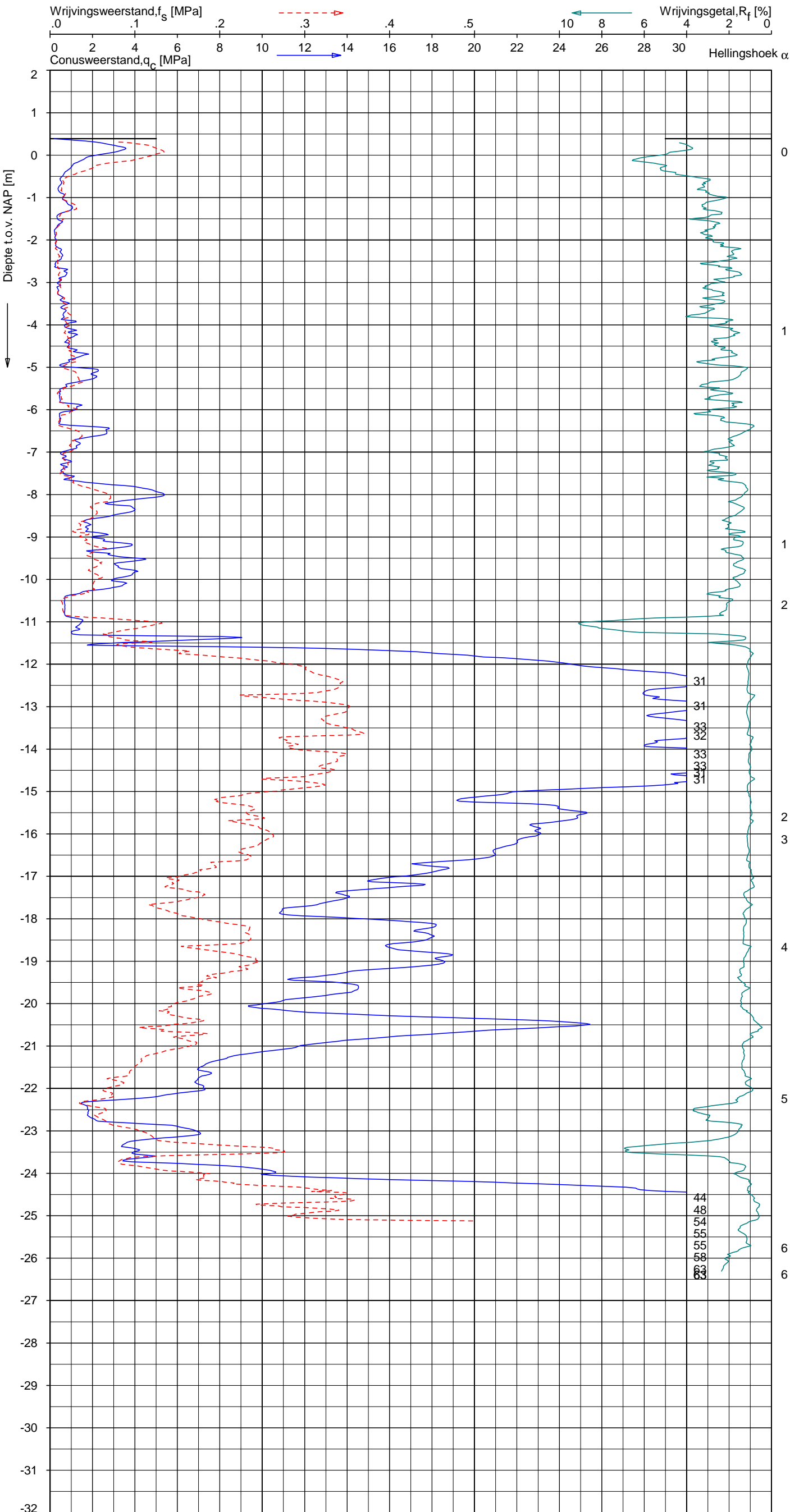
NOORD-WEST 380

Opdr. 6012-0102-000  
 Sond. DKMP719-2

UNIPLOT 05.22.nl / QcfClass-N3.cmd / 2013-08-29 14:03:46

6012-0102-000

DKM719-3 - 1



**Indicatieve bodembeschrijving**  
 Automatisch gegenereerd uit data van de sondering, geldig onder grondwaterpeil (Robertson 1990, NL corr.)



Opg. : RNB/ d.d. 22-aug-2013 Coord.: X=241675.5m Y=594571.5m Systeem: RD Sondering volgens norm NEN-EN-ISO 22476-1  
 Get. : NIKKELSJ d.d. 29-aug-2013 MV = NAP +0.39m Conus: F7.5CKE2HA/B 1701-2562 Toepassingsklasse 3. Test type TE1  
 Conustype: A<sub>c</sub> = 1500 mm<sup>2</sup>; A<sub>s</sub> = 19956 mm<sup>2</sup>



**SONDERING MET PLAATSELIJKE KLEEFMETING**

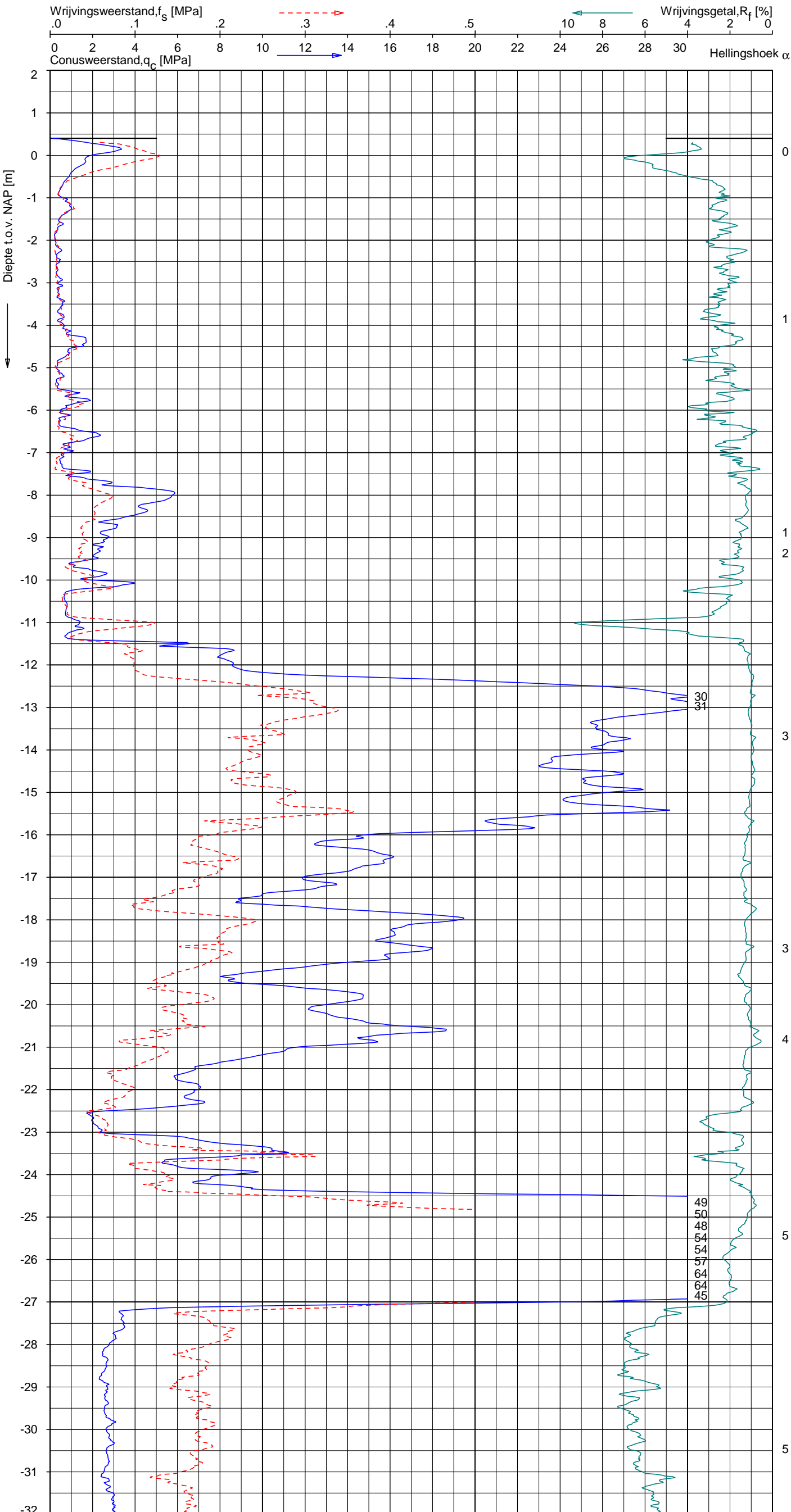
NOORD-WEST 380

Opdr. 6012-0102-000  
 Sond. DKM719-3

UNIPLOT 05.22.nl / QcfClass-N3.cmd / 2013-08-29 14:03:49

6012-0102-000

DKM719-4 - 1



**Indicatieve bodembeschrijving**  
 Automatisch gegenereerd uit data van de sondering, geldig onder grondwaterpeil (Robertson 1990, NL corr.)



Opg.: RNB/ d.d. 22-aug-2013 Coord.: X=241669.6m Y=594570.1m Systeem: RD Sondering volgens norm NEN-EN-ISO 22476-1  
 Get.: NIKKELSJ d.d. 29-aug-2013 MV = NAP +0.40m Conus: F7.5CKE2HA/B 1701-2562 Toepassingsklasse 3. Test type TE1  
 Conustype:  $A_c = 1500 \text{ mm}^2$ ;  $A_s = 19956 \text{ mm}^2$



**SONDERING MET PLAATSELIJKE KLEEFMETING**

NOORD-WEST 380

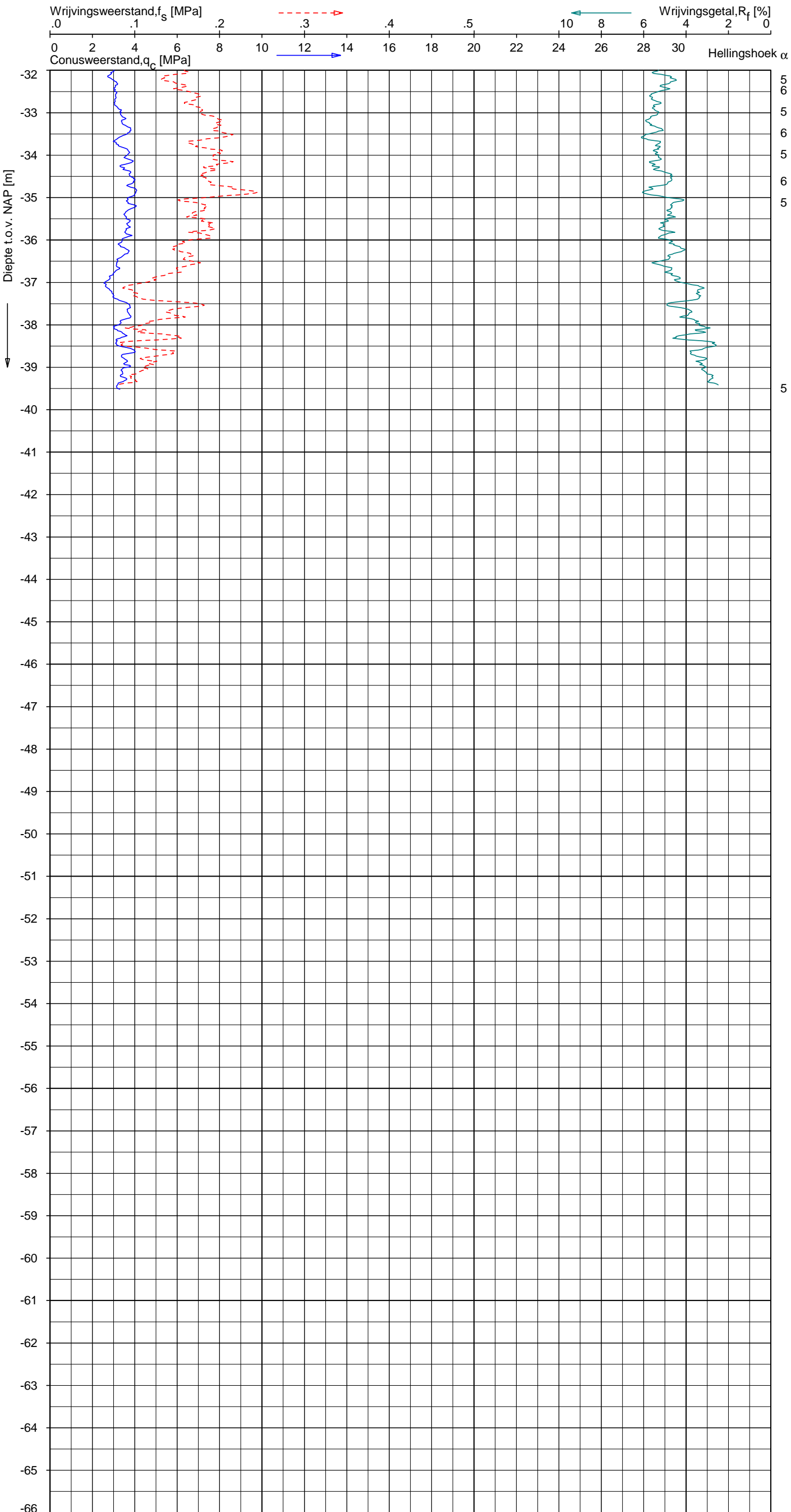
Opdr. 6012-0102-000  
 Sond. DKM719-4




UNIPLOT 05.22.nl / QcfClass-N3.cmd / 2013-08-29 14:03:50

6012-0102-000

DKM719-4 - 2



**Indicatieve bodembeschrijving**  
 Automatisch gegenereerd uit data van de sondering, geldig onder grondwaterpeil (Robertson 1990, NL corr.)



Opg. : RNB/ d.d. 22-aug-2013 Coord.: X=241669.6 m Y= 594570.1 m Systeem: RD Sondering volgens norm NEN-EN-ISO 22476-1  
 Get. : NIKKELSJ d.d. 29-aug-2013 MV = NAP +0.40 m Conus: F7.5CKE2HA/B 1701-2562 Toepassingsklasse 3. Test type TE1  
 Conustype:  $A_c = 1500 \text{ mm}^2$ ;  $A_s = 19956 \text{ mm}^2$



**SONDERING MET PLAATSELIJKE KLEEFMETING**

NOORD-WEST 380

Opdr. 6012-0102-000  
 Sond. DKM719-4

Opdr. nr.

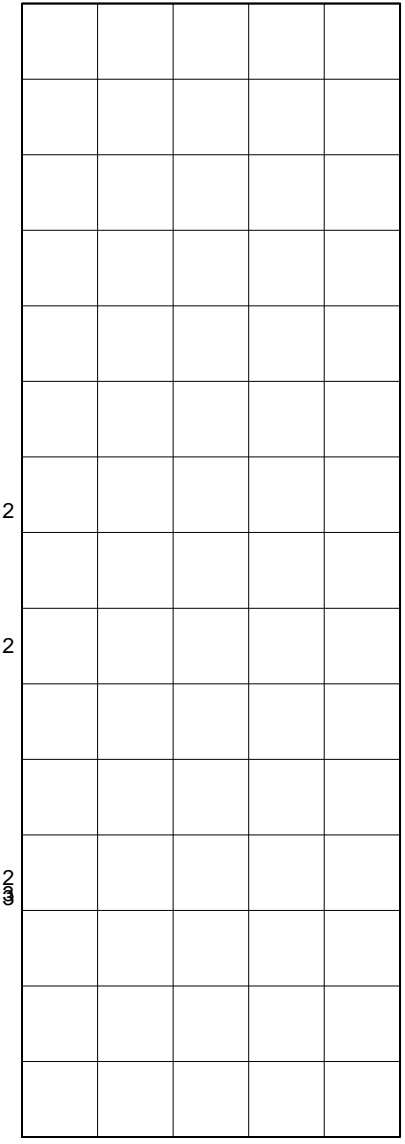
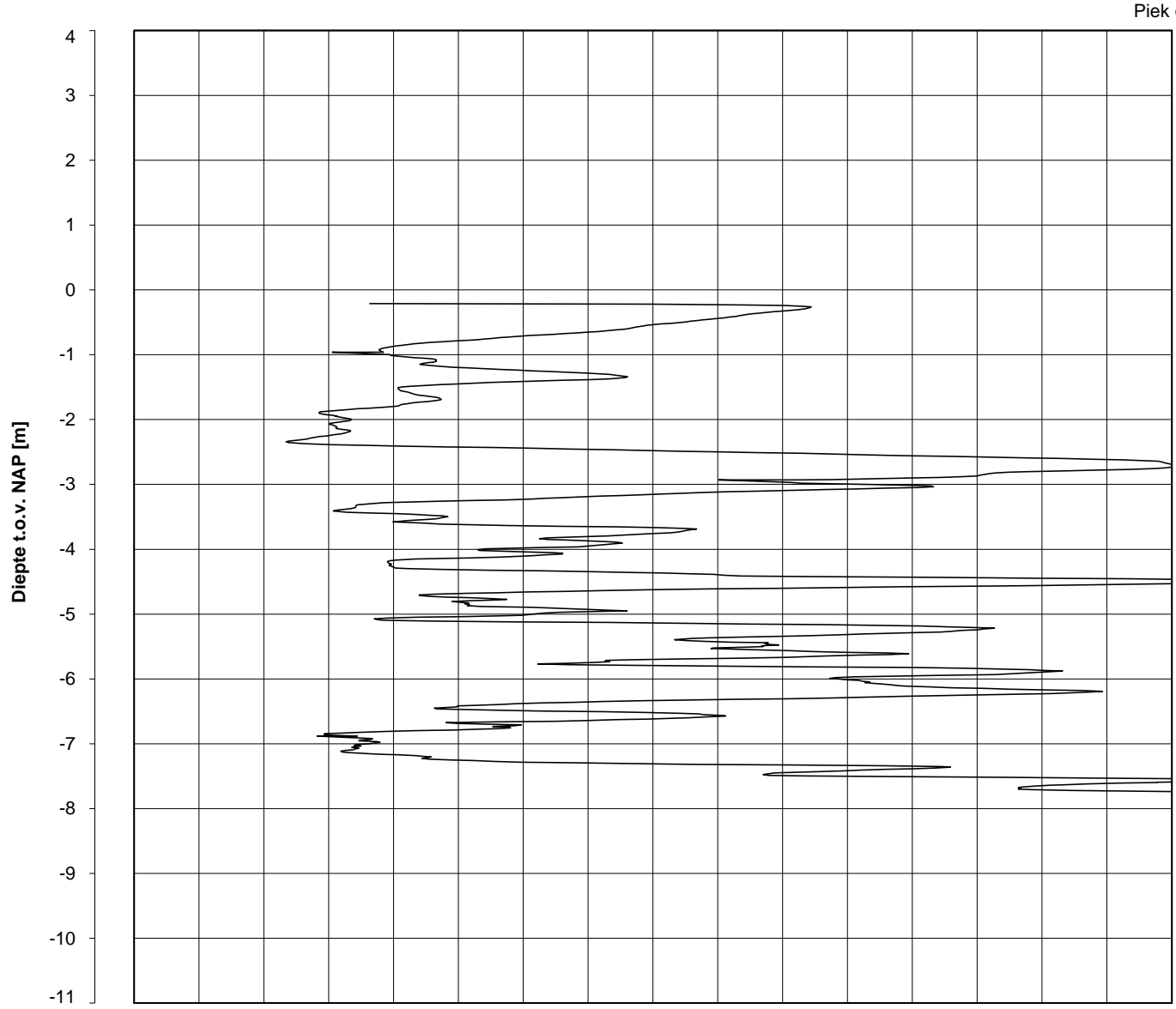
6012-0102-000

Sond. DKMB719-1

Bol Penetratie Weerstand,  $q_B$  [MPa]  
.0 .1 .2 .3 .4 .5 .6 .7 .8 .9 1.0 1.1 1.2 1.3 1.4 1.5 1.6

Waterspanning,  $u_{1,B}$  [MPa]  
-.50 -.25 .00 .25 .50 .75

Waterspanning,  $u_{2,B}$  [MPa]  
Helling  $\alpha$  [Gr]



Helling  $\alpha$  [Gr]  
1  
0  
1  
0  
0  
1  
1  
1  
1








Datum uitvoering : 22-Aug-2013      Sonde Type/Nr. : B-A48F2.5CKE2HA/B 1718      **DKMB719-1**  
 Test tov NAP [m] : +0.39      Bol Basis Opp. [mm<sup>2</sup>] : 4778  
 Coördinaten [m] : X = 241674.6 Y = 594548.5

**BOL SONDERING**

NOORD-WEST 380

## LEGENDA TERREINPROEVEN EN GRONDSOORTEN

### BORINGEN / PEILBUIZEN

	mechanische boring (B)
	handboring (HB)
	niet uitgevoerde boring
	niet uitgevoerde handboring
	boring met peilbuis
	boring met peilbuis, ondiep en diep filter
	boring met peilbuis, ondiep, middeldiep en diep filter
	handboring met peilbuis
	hellingmeterbuis (HMB)
	gedrukte peilbuis (PB) / minifilter (MF)
	boring derden
	boring derden met peilbuis

### SONDERINGEN

	diep-/diepzware sondering
	middelzware sondering
	diep-/diepzware sondering met plaatselijke kleefmeting
	middelzware sondering met plaatselijke kleefmeting
	slagsondering
	niet uitgevoerde sondering
	waterspanningsmeter (WSM)
	sondering derden
	sondering derden met plaatselijke kleefmeting

### Type sonderingen






M	middelzware sondering
D	diepsondering
DZ	diepzware sondering
S	slagsondering

### Toegevoegde metingen

KM	meting van de plaatselijke kleef
P	meting van waterspanning
M	meting van de magnetische veldsterkte
G	meting van de geleidbaarheid
S	meting van de schuifgolfsnelheid (seismische meting)
T	meting van de temperatuur

### LEGENDA / TERMINOLOGIE

#### grind

	Grind, siltig
	Grind, zwak zandig
	Grind, matig zandig
	Grind, sterk zandig
	Grind, uiterst zandig

#### zand

	Zand, kleilig
	Zand, zwak siltig
	Zand, matig siltig
	Zand, sterk siltig
	Zand, uiterst siltig



#### veen

	Veen, mineraalarm
	Veen, zwak kleilig
	Veen, sterk kleilig
	Veen, zwak zandig
	Veen, sterk zandig







#### klei

	Klei, zwak siltig
	Klei, matig siltig
	Klei, sterk siltig
	Klei, uiterst siltig
	Klei, zwak zandig
	Klei, matig zandig
	Klei, sterk zandig

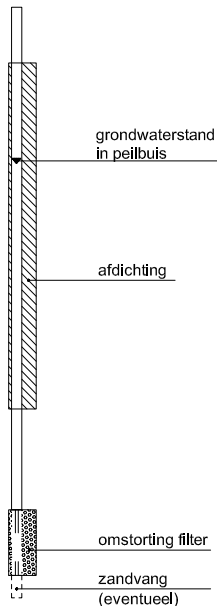
#### leem

	Leem, zwak zandig
	Leem, sterk zandig



#### Overige toevoegingen

	zwak humeus
	matig humeus
	sterk humeus
	zwak grindig
	matig grindig
	sterk grindig







#### Peilbuis



#### Monsters

	geroerd monster
	ongeroerd monster

#### Overig

	gemiddeld hoogste grondwaterstand
	grondwaterstand
	gemiddeld laagste grondwaterstand
	slib
	verharding / kern / asfalt
	puin

## CONTINU ELEKTRISCH SONDEREN

### Meettechniek

De standaard bij Fugro toegepaste conus is de “elektrische kleefmantelconus”, waarmee de conusweerstand, de plaatselijke wrijvingsweerstand en de helling gelijktijdig worden gemeten. Sinds februari 2013 is de nieuwe norm *NEN-EN-ISO 22476-1:2012/C1:2013 Geotechnisch onderzoek en beproeving - Veldproeven - Deel 1: Elektrische sondering met en zonder waterspanningsmeting* van toepassing als vervanging van NEN 5140, die is terug getrokken. In NEN 9997-1 wordt echter nog wel verwezen naar NEN 5140.

Bij het uitvoeren van een sondering conform *NEN-EN-ISO 22476-1:2012/C1:2013* wordt de puntweerstand gemeten, die moet worden overwonnen om een conus met een tophoek van  $60^{\circ}$  en een basisoppervlak van  $1000 \text{ mm}^2$  met een constante snelheid van ca  $20 \text{ mm/s}$  in de bodem te drukken. Voor de meting van de wrijvingsweerstand is een mantel met een oppervlak van  $15000 \text{ mm}^2$  boven de punt aangebracht. De druk op de conuspunt (conusweerstand in MPa) en de wrijving langs de kleefmantel (plaatselijke wrijvingsweerstand in MPa) worden door rekstroken in de conus continu digitaal gemeten. Volgens *NEN-EN-ISO 22476-1* mag het basisoppervlak van de conus tussen  $500$  en  $2000 \text{ mm}^2$  variëren zonder dat correctiefactoren op de meetresultaten moeten worden toegepast. Fugro sonderingen worden standaard uitgevoerd met een sondeerconus met een basisoppervlak van  $1500 \text{ mm}^2$  en een manteloppervlak van  $20000 \text{ mm}^2$ .

Veelal wordt gebruik gemaakt van een conus met een korter cilindrisch deel boven de conuspunt dan in *NEN-EN-ISO 22476-1* vermelde  $400 \text{ mm}$  voor een standaard conus. Het cilindrische deel vanaf de conuspunt van de standaard door Fugro gebruikte conussen een lengte heeft van  $230 \text{ mm}$  in plaats van de genormeerde lengte. Onderzoek<sup>1)</sup> heeft aangetoond, dat de invloed van de lengte van deze conus op het sondeerresultaat verwaarloosbaar is, terwijl met een kortere conus met minder risico een grotere sondeerdiepte kan worden bereikt.

De meetsignalen worden digitaal naar een elektrische meeteenheid gestuurd en samen met de diepte en de tijd opgeslagen. Definitieve verwerking vindt daarna op kantoor plaats, waarbij de gemeten parameters tegen de diepte in grafiekvorm worden uitgewerkt. Door continue registratie van de gemeten conus- en wrijvingsweerstand wordt een nauwkeurig beeld van de gelaagdheid en de vastheid van de bodem verkregen.

Afwijking van de conus met de verticaal worden continu geregistreerd, waarmee bij de uitwerking de diepte wordt gecorrigeerd en zo een onjuiste diepteaanduiding als gevolg van “scheef sonderen” wordt voorkomen.

### Interpretatie van de sonderingen met plaatselijke wrijvingsweerstand

Meting van zowel de conusweerstand  $q_c$  als de plaatselijke wrijvingsweerstand  $f_s$  maakt het mogelijk het wrijvingsgetal  $R_f$  te berekenen. Het wrijvingsgetal wordt gedefinieerd als het quotiënt van de plaatselijke wrijving en de op gelijke diepte gemeten conusweerstand in procenten. Hierbij wordt rekening gehouden met laagscheidingen ter hoogte van de mantel.

Het wrijvingsgetal  $R_f$  geeft samen met de conusweerstand  $q_c$  een goed beeld van de bodemopbouw *beneden* de grondwaterspiegel. In de onderstaande tabel zijn enige kenmerkende waarden van het wrijvingsgetal aangegeven. *Met nadruk dient te worden gesteld dat deze waarden slechts indicatief zijn en getoetst dienen te worden aan boringen of lokale ervaring en uitsluitend gelden voor de cilindrische elektrische conus.*

grondsoort	wrijvingsgetal in %	grondsoort	Wrijvingsgetal in %
Grind, grof zand	0,2 – 0,6	Klei	3,0 – 5,0
Zand	0,6 – 1,2	Potklei	5,0 – 7,0
Silt, leem, löss	1,2 – 4,0	Veen	5,0 – 10,0

In geroerde grond en in grond boven de grondwaterspiegel kunnen grote afwijkingen ten opzichte van de genoemde waarden voorkomen en gelden deze waarden niet.

<sup>1)</sup> Lunne en Powell, A comparison of different sized piezocones in UK clays.

**CONTINU ELEKTRISCH SONDEREN**

**Presentatie sondeergegevens**

Sonderingen kunnen worden uitgewerkt met interpretatie van het wrijvingsgetal voor identificatie van de bodemlagen. De identificatie van de bodemlagen is dan uitgevoerd volgens Robertson [1990]<sup>2</sup>, die door Fugro is aangepast aan de Nederlandse omstandigheden. Bij deze interpretatie wordt uitgegaan van de genormaliseerde waarden van de conusweerstand  $nQ_c$  en wrijvingsgetal  $nR_f$  als ingangspanparameters.

De genormaliseerde waarden van de conusweerstand  $nQ_c$  en wrijvingsgetal  $nR_f$  worden berekend, uit de gemeten wrijvingsweerstand  $f_s$  en conusweerstand  $q_c$ , indien mogelijk gecorrigeerd voor de waterspanning en de verticale effectieve - en totale grondspanning volgens de onderstaande formules.

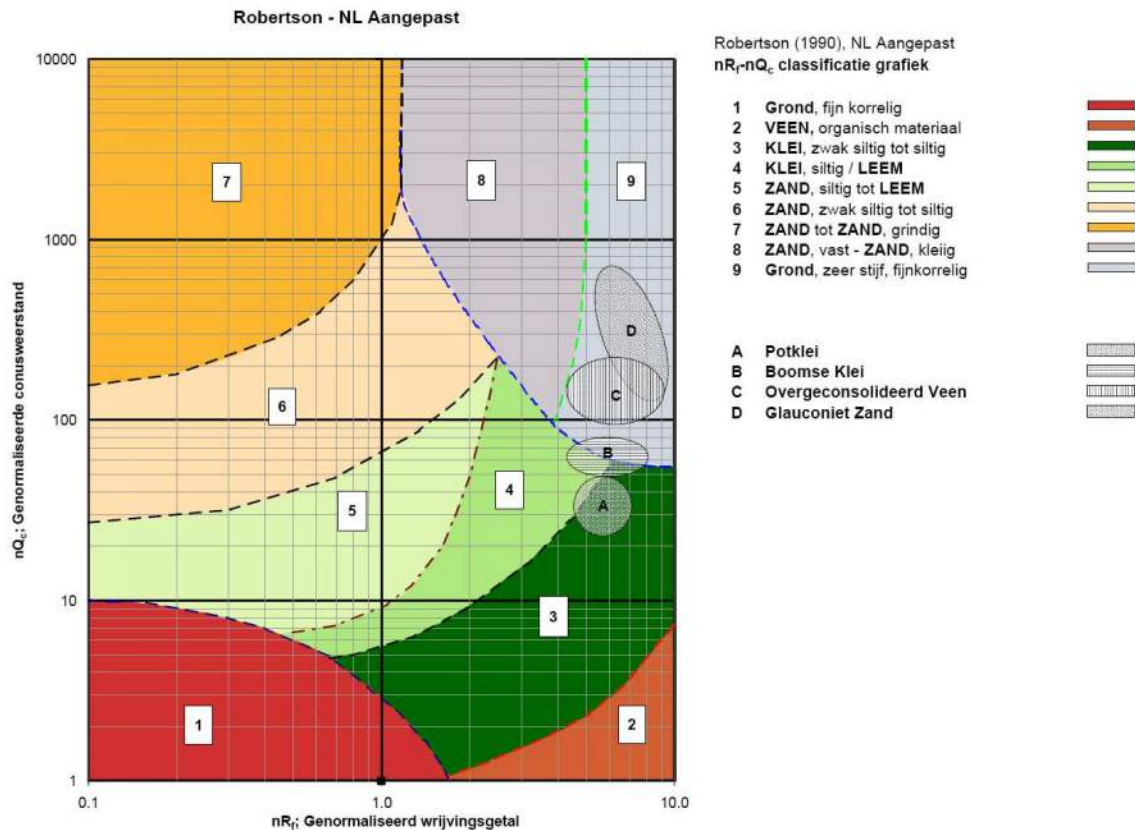
Genormaliseerde conusweerstand: 
$$nQ_c = \frac{q_t - \sigma_{v0}}{\sigma'_{v0}}$$

Genormaliseerd wrijvingsgetal: 
$$nR_f = \frac{100 \cdot f_s}{q_t - \sigma_{v0}}$$

In geval er geen waterspanning is gemeten, wordt voor  $q_t$  de waarde van  $q_c$  gebruikt.

Voor de grondsoorten, die specifiek zijn voor de Nederlandse ondergrond condities, zijn in de Bodem Classificatiegrafiek van Robertson [1990] twee aanpassingen gedaan om de Nederlandse situatie beter te beschrijven:

- Gebieden 4 en 5 zijn anders ingedeeld, zodat losgepakte zanden en ondiepe kleilagen beter worden geïnterpreteerd. Deze aanpassingen zijn in onderstaande figuur weergegeven.
- Bovendien is een extra voorwaarde ingebracht om Holocene veenlagen goed te kunnen classificeren. Voor  $q_c < 1,5$  MPa en  $R_f > 5$  % wordt de grond als veen geïnterpreteerd.



<sup>2</sup> Robertson, P.K. [1990] "Soil Classification using the cone penetration test". Canadian Geotechnical Journal, 27(1), 151-8<sup>2</sup>

## CONTINU ELEKTRISCH SONDEREN

Voor een aantal specifieke grondtypen, zoals bijvoorbeeld Potklei, Boomse klei, overgeconsolideerd veen en glauconiethoudend zand is tevens het classificatie gebied aangegeven. Deze stemmen niet direct overeen met de benamingen van gebieden 1 tot en met 9.

De identificatie is indicatief en alleen geldig voor lagen onder de grondwaterstand. De resultaten dienen te worden geverifieerd met boringen of geologische informatie. Uitgedroogde cohesieve toplagen geven een te hoge waarde worden voor het wrijvingsgetal, waardoor bijvoorbeeld uitgedroogde kleilagen mogelijk onterecht worden geïnterpreteerd als veenlagen. Ook is de correlatie voor de toplagen minder betrouwbaar vanwege het lage effectieve spanningsniveau in deze lagen.

### Andere conustypen

Naast de meting van conusweerstand en plaatselijke wrijving is het mogelijk extra (combinaties van)

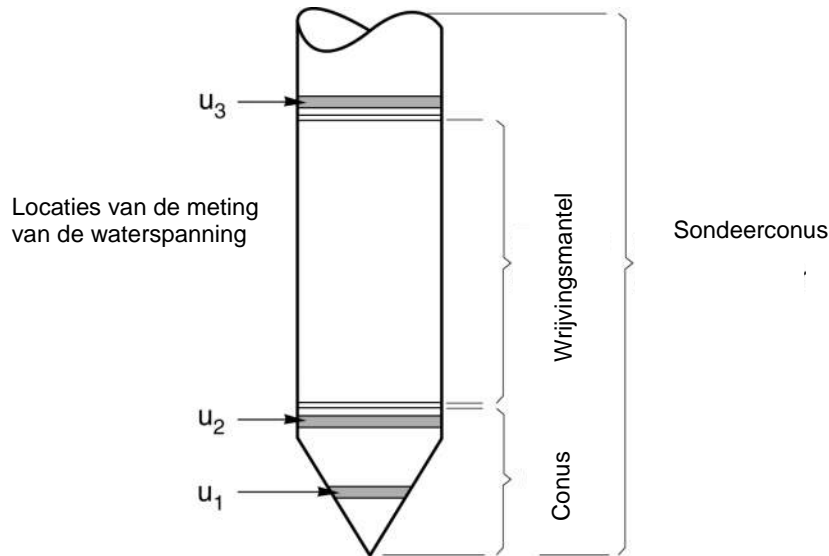
type meting	Meetresultaten	toepassingsmogelijkheden
waterspanning	waterspanning ter plaatse van de punt	registreren waterremmende lagen indicatie stijghoogte grondwater classificatie / gelaagdheid bodem
magnetometer	Magnetische veldsterkte in 3 orthogonale richtingen (X,Y,Z)	Blindganger onderzoek, onderzoek ligging obstakels (stalen leidingen, grondankers), onderzoek paalpunt niveau / schoorstand funderingspalen, onderzoek ligging onderzijde stalen damwanden
geleidbaarheid	elektrische geleiding grond en grondwater	indicatie waterkwaliteit / zoet - zout water grens onderzoek verspreiding verontreiniging
temperatuur	temperatuurmeting op verschillende diepten	warmteoverdracht in de bodem bepaling temperatuurgrediënt
schuifgolfsnelheid (seismisch)	dynamische bodemparameters op verschillende diepten	machiefunderingen, windturbinefunderingen
versnelling	versnellingen op verschillende diepten	heitrillingen / verkeerstrillingen
MIP (membrane interface probe)	verticale verspreiding van vluchtige (gechloreerde) koolwaterstoffen	bestudering zak/drijfslagen en/of verontreinigingen met vluchtige (gechloreerde) koolwaterstoffen
ROST (rapid optical screening tool)	verticale verspreiding van (aromatische) koolwaterstoffen	bestudering zak/drijfslagen en/of verontreinigingen met (aromatische) koolwaterstoffen

metingen uit te voeren. In onderstaand schema zijn enkele mogelijkheden aangegeven. Indien gewenst kan nadere informatie over metingen en toepassingsmogelijkheden worden verschaft.

### Waterspanningssonderingen

Naast registratie van conusweerstand en plaatselijke wrijvingsweerstand wordt bij een groot deel van de sonderingen waterspanning geregistreerd. Een waterspanningsconus is voorzien van een ingebouwde druksensor, waarmee de waterdruk tijdens het sonderen wordt gemeten. Een filter voorkomt het contact van grond met de druksensor. De waterdruk kan op drie locaties in de conus worden gemeten waarbij de posities  $u_1$  en  $u_2$  veelvuldig voorkomen. Positie  $u_3$  wordt zelden toegepast. Slechts een kleine hoeveelheid water ( $0,2 \text{ mm}^3$ ) is nodig om een nauwkeurige waterdruk te meten. Het meetbereik kan worden gekozen afhankelijk van de te verwachten wateroverspanning. In stijve kleien kan deze oplopen tot meer dan 3 MPa.

## CONTINU ELEKTRISCH SONDEREN



Figuur 1 Principe piëzo-conus

### Uitvoeringswijze

Om een juiste meting van de waterspanning te verkrijgen, dient het gehele meetsysteem volledig ontlucht en gevuld te zijn met een weinig samendrukbare vloeistof. Om te voorkomen dat de vloeistof tijdens het sonderen in de onverzadigde lagen boven de grondwaterstand wegvloeit zijn een juiste keuze van vloeistof, het gebruik van een rubber membraam, een goede uitvoering en de poriëngrootte van het filter belangrijk.

Indien het grondwater relatief ondiep aanwezig is, wordt bij voorkeur voorgeboord tot het niveau van de grondwaterspiegel teneinde luchttoetreding te voorkomen. Hiermee wordt ook de kans op beschadiging en in de grond achterblijven van het rubber membraam verkleind.

### Interpretatie

De resultaten van de piëzo-sonderingen bestaan uit de gemeten conusweerstand ( $q_c$ ), de plaatselijke wrijvingsweerstand ( $f_s$ ), het wrijvingsgetal ( $R_f$ ), de gemeten waterspanning ( $u_1$  of  $u_2$  respectievelijk in de punt en achter de punt) en de wateroverspanningindex  $B_q$ .

De resultaten van de waterspanningsmeting tijdens het sonderen vormen uit grondmechanisch en geohydrologisch oogpunt een belangrijke extra informatiebron voor de interpretatie van de bodemopbouw. Door combinatie van de meting van de conusweerstand en de waterspanning, bij voorkeur samen met de plaatselijke wrijvingsweerstand, wordt optimaal gebruik gemaakt van de sondeertechniek en kan het benodigde aanvullend grondonderzoek efficiënter worden gepland.

Bij de interpretatie speelt met name de wateroverspanning een rol, dat wil zeggen de verhoging van de waterspanning die door het indrukken van de conus ontstaan is.

Dunne cohesieve laagjes in een zandpakket en dunne zandlaagjes in een kleipakket, die in de conusweerstand en de plaatselijke wrijvingsweerstand door uitmiddeling niet of slecht zichtbaar zijn, kunnen goed worden gedetecteerd aan de hand van de water(over)spanningen, die door het sonderen ontstaan. Deze laagjes kunnen van groot belang zijn voor het zettingsgedrag van funderingen en voor de verticale (on)doorlatendheid van de grond.

Verder kunnen met de piëzo-conus, met name via de  $u_1$ -meting, sterk gelaagde structuren van zand en klei onderscheiden worden van homogene lagen hetgeen op basis van conusweerstand en plaatselijke

## CONTINU ELEKTRISCH SONDEREN

wrijving in de meeste gevallen niet lukt. Aangetoond is dat het detectievermogen van de  $u_1$ -meting veel hoger is dan van de  $u_2$ -meting.

### Wateroverspanningindex $B_q$

Met de wateroverspanningindex  $B_q$  kan een meer nauwkeurige classificatie van de grondsoort worden verkregen. Deze index is de verhouding van de wateroverspanning en de netto conusweerstand  $q_{net}$ , zijnde de gemeten conusweerstand  $q_c$  gecorrigeerd voor de waterspanning op het netto oppervlak van de sondeerconus, rekeninghoudend met de heersende effectieve verticale spanning op het betreffende niveau. De wateroverspanningindex  $B_q$  wordt als volgt berekend:

$$B_q = \beta \cdot (u_1 - u_0) / q_{net} \quad \text{of} \quad B_q = (u_2 - u_0) / q_{net}$$

waarin:

- $\beta$  = factor voor de verschillende grondsoorten voor omrekening van  $u_1$  naar  $u_2$ ; standaard wordt hiervoor aangehouden 0,8, zijnde normaal geconsolideerde kleien (zie hierna volgende tabel);
- $q_{net}$  =  $q_t - \sigma_{v0}$  = netto conusweerstand;
- $q_t$  =  $q_c + (1-a) \cdot \{\beta \cdot (u_1 - u_0) + u_0\}$  voor een filter in de conuspunt;  
=  $q_c + (1-a) \cdot u_2$  voor een filter direct achter de conuspunt;
- $\sigma_{v0}$  = de verticale grondspanning; standaard wordt hierbij uitgegaan van een gemiddeld volumiek gewicht van de bodemlagen van  $14 \text{ kN/m}^3$  en een grondwaterstand op 1 m beneden maaiveld;
- $a$  = netto oppervlakteverhoudingscoëfficiënt van de conus i.v.m. de spleet achter de conuspunt;
- $u_1$  = de gemeten waterdruk bij een filterplaatsing *in* de punt;
- $u_2$  = de gemeten waterdruk bij een filterplaatsing *achter* de punt;
- $u_0$  = de hydrostatische stijghoogte; standaard wordt hiervoor in de berekening een niveau uitgegaan van 1 m beneden maaiveld.

Voor andere grondsoorten zijn de  $\beta$ -factoren in onderstaande tabel gegeven.

Grond gedrag	$\beta$ -factor
Normaal geconsolideerde klei	0,6 - 0,8
Licht overgeconsolideerde klei	0,5 - 0,7
Sterk overgeconsolideerde klei	0 <sup>1)</sup> - 0,3
Leem samendrukbaar	0,5 - 0,6
Leem, vast en dillatant gedrag	0 <sup>1)</sup> - 0,2
Zand siltig, los gepakt	0,2 - 0,4

<sup>1)</sup> Bij meting van de waterspanning achter de conuspunt worden in bepaalde gevallen negatieve waterspanningen gemeten. Deze waarden geven nauwelijks een indicatie van de doorlatendheid, doch alleen over het materiaalgedrag.

### Dissipatietest

Het is ook mogelijk het sondeerproces op een bepaalde diepte tijdelijk te stoppen en de afname van de wateroverspanning (dissipatie) als functie van de tijd te registreren. Daarna kan het sondeerproces worden voortgezet.

In doorlatende gronden geeft de dissipatietest een goed beeld van de heersende hydrostatische waterspanning en daarmee van de stijghoogte. Het betreft slechts een indicatie aangezien de meetnauwkeurigheid beperkt is. Door het uitvoeren van meerdere metingen in een grondlaag en de gemiddelde waarde van de stijghoogte te bepalen kan een beduidend hogere nauwkeurigheid worden behaald. Ervaring leert dat de onnauwkeurigheid circa 0,5 m bedraagt.

Voor een meer nauwkeurige bepaling en de optredende fluctuaties zijn peilbuismetingen over een langere waarnemingsperiode nodig, afhankelijk van het doel.

In slecht doorlatende, cohesieve lagen kan met behulp van de dissipatietest een indicatie van de consolidatiecoëfficiënt en daarmee van de verticale (on)doorlatendheid worden verkregen. Hierbij dient



## CONTINU ELEKTRISCH SONDEREN

de dissipatietest te worden voortgezet totdat de wateroverspanning tenminste met 50 % is afgenomen. In de praktijk komt dat overeen met circa 1/2 uur à 3/4 uur.

Uit berekeningen en kwalitatieve vergelijking van de metingen wordt inzicht verkregen in het consolidatiegedrag van de grond.

Voor het vaststellen van de heersende hydrostatische waterspanning in kleilagen is de dissipatietest in de meeste gevallen weinig geschikt, vanwege de benodigde lange aanpassingstijd en de onnauwkeurigheid.

### Klassenindeling EN-ISO 22476-1

Voorafgaand aan de uitvoering diende een keuze te worden gemaakt binnen welke kwaliteitsklasse met bijbehorende toelaatbare meetonzekerheid het werk minimaal uitgevoerd moet worden. De klassenindeling heeft voornamelijk betrekking op de nauwkeurigheid van de gemeten parameters.

Door invoering van de Eurocode is op Europees niveau de internationale sondeernorm EN-ISO 22476-1 "Electrical cone and piezocone testing" ontwikkeld, welke de oorspronkelijke NEN 5140 heeft vervangen. De nieuwe elektrische sondeernorm **EN-ISO 22476-1** is in opzet vergelijkbaar met de oude Nederlandse norm NEN 5140 voor elektrische sonderingen. Een verschil tussen norm **EN-ISO 22476-1** met NEN 5140 is dat in de nieuwe norm de nauwkeurigheid van de meetresultaten wordt gekoppeld aan het toepassingsgebied met bijbehorend bodemkenmerken / geschiktheid voor interpretatie en afleiding van bodemparameters. Verder is de meting van de waterspanning genormeerd.

In de Europese tabel van sondeerclassen worden de sondeerclassen ingedeeld naar de toepassing van de sondering, zie onderstaande tabel.

**CONTINU ELEKTRISCH SONDEREN****Toepassing klassen volgens NEN-EN-ISO 22476-1:2012**

Toepassing Klasse	Test type	Gemeten parameter	Toegestane minimum nauwkeurigheid <sup>a</sup>	Maximum lengte tussen metingen	Gebruik	
					Grondsoort <sup>b</sup>	Interpretatie <sup>c</sup>
1	TE 2	Conus weerstand Mantel wrijving Waterspanning Helling Sondeerlengte	35 kPa of 5 % 5 kPa of 10 % 10kPa of 2 % 2° 0,1 m of 1%	20 mm	A	G, H
2	TE1 TE2	Conus weerstand Mantel wrijving Waterspanning Helling Sondeerlengte	100 kPa of 5 % 15 kPa of 15 % 25 kPa of 3 % 2° 0,1 m of 1 %	20 mm	A B C D	G, H* G, H G, H G, H
3	TE1 TE2	Conus weerstand Mantel wrijving Waterspanning <sup>d</sup> Helling Sondeerlengte	200 kPa of 5 % 25 kPa of 15 % 50 kPa of 5 % 5° 0,2 m of 2 %	50 mm	A B C D	G G, H* G, H G, H
4	TE1	Conus weerstand Mantel wrijving Sondeerlengte	500 kPa of 5 % 50 kPa of 20 % 0,2 m of 1 %	50 mm	A B C D	G* G* G* G*
NOOT 1 Richtlijnen voor gebruik van Tabel 2 zijn gegeven in bijlage F.						
NOOT 2 Voor uiterst slappe gronden maken soms nog hogere nauwkeurigheden noodzakelijk.						
<sup>a</sup> De toegestane minimum nauwkeurigheid van de gemeten parameters is de grootste van de twee genoemde. De relatieve nauwkeurigheid geldt voor de gemeten waarde en niet voor het meetbereik. <sup>b</sup> Volgens ISO 14688-2: A Homogene gronden bestaande uit zeer slappe tot stijve kleien (en silt) ( $q_c < 3$ MPa) B Gemengde bodemprofielen met slappe tot stijve kleien ( $q_c \leq 3$ MPa) en matig vaste tot vaste zanden (conusweerstand $5 \text{ MPa} \leq q_c < 10 \text{ MPa}$ ) C Gemengde bodemprofielen met stijve kleien (conusweerstand $1,5 \text{ MPa} \leq q_c < 3 \text{ MPa}$ ) en zeer dichte zanden ( $q_c > 20 \text{ MPa}$ ) D Zeer stijve tot harde kleien ( $q_c \geq 3 \text{ MPa}$ ) en zeer vaste grove gronden ( $q_c \geq 20 \text{ MPa}$ ) <sup>c</sup> G vaststelling bodemprofiel en bepaling van grondsoort met een laag niveau van onzekerheid G* indicatieve vaststelling bodemprofiel en bepaling van grondsoort met een hoog niveau van onzekerheid H interpretatie met betrekking tot ontwerp met een laag niveau van onzekerheid H* interpretatie met betrekking tot ontwerp met een hoog niveau van onzekerheid <sup>d</sup> Waterspanning kan alleen worden gemeten als TE2 wordt toegepast.						

Voor projecten, waarbij parameters op basis van Tabel 2.b NEN 9997-1 worden afgeleid, is een hoge nauwkeurigheidsklasse gewenst. Het is echter in een bodemgesteldheid met zowel zeer slappe grondlagen als zeer vaste zandlagen met hoge conusweerstand onmogelijk om aan de eisen van toepassing klasse 1 voldoen zoals ook blijkt uit de bovenstaande tabel. Het bij Fugro gehanteerde

## CONTINU ELEKTRISCH SONDEREN

meetsysteem voor sonderen is bijzonder nauwkeurig door toepassing van digitale conussen, strikte kwaliteitscontroles en calibraties. In de praktijk is gebleken dat standaard Fugro sonderingen in de nieuwe norm tenminste in toepassingsklasse 3 vallen en voor een groot deel binnen klasse 2. Sonderingen volgens toepassingsklasse 3 in de nieuwe norm zijn vergelijkbaar met sonderingen volgens klasse 2 van de oude NEN 5140.

Toepassingklasse 1 sonderingen kunnen alleen met speciale gevoelige conussen met een beperkt meetbereik en een kleibodemprofiel met  $q_c < 3$  MPa worden bereikt. In bodemprofielen waarin zowel zeer slappe lagen als zeer vaste lagen voorkomen kan de hoogste meetnauwkeurigheid van klasse 1 enigszins worden benaderd door aanvullende maatregelen en procedures. Toepassingklasse 2 sonderingen kunnen in bodemprofielen, waarin zowel zeer slappe lagen als zeer vaste lagen voorkomen, alleen worden verkregen door toepassing van digitale conussen met regelmatige calibraties, aanvullende uitvoeringsmaatregelen en kwaliteitscontroles. Toepassingklasse 1 is in deze bodem niet haalbaar. De enige praktische indicatie over de bereikte sondeerklasse is controle van calibraties en 0-puntsverlopen tussen het begin en eind van de sondering.

In de praktijk komt het af en toe voor dat sonderingen worden uitgevoerd, waarbij door de opdrachtgever is aangegeven dat de maaiveldhoogte niet ten opzichte van een vast referentiepeil (NAP) hoeft te worden vastgelegd. Deze sonderingen voldoen derhalve op dit punt niet aan **EN-ISO 22476-1**.

### Klassenindeling NEN 5140

De norm NEN 5140 ging uit van vier kwaliteitsklassen. Voorafgaand aan de uitvoering diende een keuze te worden gemaakt binnen welke kwaliteitsklasse met bijbehorende toelaatbare meetonzekerheid het werk minimaal uitgevoerd moet worden. De klassenindeling heeft voornamelijk betrekking op de nauwkeurigheid van de gemeten conusweerstand, plaatselijke wrijvingsweerstand en diepte, zoals blijkt uit de onderstaande tabel.

klasse	Meetgrootheid	toelaatbare meetonzekerheid	meetinterval
1	Conusweerstand	0,05 MPa of 3%	20 mm
	Plaatselijke wrijvingsweerstand	0,01 MPa of 10%	
	Helling	2°	
	Sondeerdiepte	0,2 m of 1 %	
2	Conusweerstand	0,25 MPa of 5%	50 mm
	Plaatselijke wrijvingsweerstand	0,05 MPa of 15%	
	Helling	2°	
	Sondeerdiepte	0,2 m of 2 %	
3	Conusweerstand	0,5 MPa of 5%	100 mm
	Plaatselijke wrijvingsweerstand	0,05 MPa of 20%	
	Helling	5°	
	Sondeerdiepte	0,2 m of 2 %	
4	Conusweerstand	0,5 MPa of 5%	100 mm
	Plaatselijke wrijvingsweerstand	0,05 MPa of 20%	
	Sondeerlengte	0,1 m of 1%	
Opmerking: De toelaatbare meetonzekerheid is de grotere waarde van de absolute meetonzekerheid en de relatieve meetonzekerheid. De relatieve meetonzekerheid geldt voor de meetwaarde en niet voor het meetbereik.			

Vergelijking van de gespecificeerde nauwkeurigheden van de NEN 5140 en NEN-EN-ISO 22476-1 laat zien dat de nauwkeurigheid van de meest in NL gehanteerde sondeerklasse 2 volgens NEN 5140 iets hoger ligt dan die van de toepassingklasse 3 volgens de ISO norm.

## 5 Milieuhygiënisch onderzoek (verkennend bodemonderzoek)

### Verantwoording

Titel: Milieuhygiënisch onderzoek: Project: Noord – West 380 kV  
Deelgebied: 1  
Mastnummer: 719

Projectnummer: B02032.000377.001

Referentienummer: T206878

Revisie: 1.0

Datum: 18 december 2014

Auteur(s): M. de Lange

Gecontroleerd door: C.W.F. Jansonius

Paraaf gecontroleerd:



Goedgekeurd door: J. Assink



Paraaf goedgekeurd:

Contact: [TenneT380kVnw@arcadis.nl](mailto:TenneT380kVnw@arcadis.nl)



### INHOUDSOPGAVE

5.1. Inleiding

5.2. Vooronderzoek

5.3. Veld- en laboratoriumonderzoek

5.4. Resultaten veldonderzoek

5.5. Resultaten laboratoriumonderzoek

5.6. Evaluatie

5.7. Bijlagen H5

Bijlage 5-1: Tekening met situering boringen en peilbuis

Bijlage 5-2: Analysecertificaten

Bijlage 5-3: Toetsing analyseresultaten

Bijlage 5-4: Toetsingskader

Bijlage 5-5: Kwaliteitsborging

Bijlage 5-6: Veldwerkverklaring

## 5.1 Inleiding

### 5.1.1 Algemeen

De strategie voor de uitvoering van het verkennend bodemonderzoek voor de landbodem is gebaseerd op de NEN 5740, Bodem – Landbodem - Strategie voor het uitvoeren van verkennend bodemonderzoek – Onderzoek naar de milieuhygiënische kwaliteit van de bodem, uitgegeven door het Nederlands Normalisatie Instituut (NNI) januari 2009.

### 5.1.2 Aanleiding en doelstelling

De aanleiding voor het uitvoeren van het verkennend bodemonderzoek is een bodemingreep. In verband hiermee is inzicht in de milieuhygiënische kwaliteit van de bodem (grond en grondwater) noodzakelijk.

De doelstelling van het onderzoek is het vaststellen van de milieuhygiënische bodemkwaliteit van de onderzoekslocatie. Het verkennend bodemonderzoek is bedoeld om aan te tonen of er mogelijk sprake is van verontreinigde grond.

### 5.1.3 Kwaliteitsborging en onafhankelijkheid

Voor informatie omtrent kwaliteitsborging, zie bijlage 5-5.

Voor de onafhankelijkheidsverklaring van de milieudeskundigen, zie bijlage 5-6.

### 5.1.4 Opbouw van het rapport

In het voorliggende rapport komen de volgende aspecten aan de orde:

- De resultaten van het vooronderzoek (paragraaf 5.2);
- De uitgevoerde veld- en laboratoriumwerkzaamheden (paragraaf 5.3);
- De resultaten van het veldonderzoek (paragraaf 5.4);
- De resultaten van het laboratoriumonderzoek en de interpretatie (paragraaf 5.5);
- Een evaluatie van de onderzoeksresultaten, toetsing van de gekozen onderzoekshypothese en conclusies en aanbevelingen (paragraaf 5.6).

De bijbehorende tekeningen, boorprofielen en analysecertificaten zijn als bijlage opgenomen.

## 5.2 Vooronderzoek

### 5.2.1 Algemeen

In deze paragraaf worden de resultaten van het vooronderzoek besproken. Dit resulteert in een hypothese over de mate van verdenking ten aanzien van bodemverontreiniging op de locatie.

Het vooronderzoek is uitgevoerd conform de NEN 5725 met uitzondering van de financieel/juridische aspecten. De resultaten van het vooronderzoek zijn in de volgende paragrafen weergegeven.

### 5.2.2 Locatiegegevens

Voor gedetailleerde informatie van de locatie wordt verwezen naar hoofdstuk 1.

### 5.2.3 Geraadpleegde bronnen

Bij het verzamelen van de historische gegevens zijn verschillende bronnen geraadpleegd. In tabel 5.2.1 zijn de bronnen vermeld. Bij elke bron is een toelichting opgenomen. In paragraaf 5.2.4 zijn de resultaten van het vooronderzoek toegelicht.

**Tabel 5.2.1: Overzicht geraadpleegde bronnen tijdens vooronderzoek**

Bron	Korte toelichting
Provincie Groningen	Bodeminformatie van de provincie: <a href="http://geoservices.provinciegroningen.nl/Flamingo/Kaarten/bodeminformatie/">http://geoservices.provinciegroningen.nl/Flamingo/Kaarten/bodeminformatie/</a>
Waterschap Noorderzijlvest	Telefonisch contact dhr. Bakker en dhr. Van der Klok, 13 – 14 sept 2012
Overige bronnen (archieven)	Indien bovengenoemde bronnen hiertoe aanleiding geven, zijn de archiefbezoeken uitgevoerd om aanvullende informatie te verkrijgen

#### 5.2.4 Resultaten dossieronderzoek

Uit de beschikbare gegevens, verkregen uit bovengenoemde bronnen (tabel 5.2.1), blijkt dat ter plaatse van de mastvoet geen (water-)bodemonverontreiniging wordt verwacht. De aangetroffen informatie gaf geen aanleiding tot het uitvoeren van aanvullend (archief)onderzoek. De locatie kan derhalve beschouwd worden als onverdacht.

#### 5.2.5 Resultaten terreininspectie

De terreininspectie is uitgevoerd door Jan Uitham op 11-11-2013. Tijdens de terreininspectie zijn de volgende onderdelen aan de orde gekomen:

- Huidig terreingebruik;
- Verhardingen en vloeren;
- Boven- en ondergrondse tanks (en vul- en ontluchtingspunten), stookplaatsen, (half)verhardingslagen, ophogingen, storthopen, dempingen en ontgravingen;
- Mogelijke asbestverdenking;
- Mogelijk gesprek met eigenaar en de resultaten hiervan.

Tijdens de terreininspectie zijn geen bijzonderheden aangetroffen.

Er zijn bij de milieukundige werkzaamheden en inspecties geen bijzonderheden waargenomen m.b.t. drainage (geen volledige drainage-inspectie uitgevoerd).

#### 5.2.6 Bodemopbouw en geohydrologie

De regionale bodemopbouw is weergegeven in onderstaande tabel 5.2.2. De gegevens uit deze tabel zijn ontleend aan [www.dinoloket.nl](http://www.dinoloket.nl) aangevuld met de lokale locatie specifieke gegevens zoals naar voren komt uit de sonderingen uitgevoerd in het kader van het geotechnische onderzoek (zie hoofdstuk 4) en de handboringen voor het cultuurtechnisch onderzoek (zie hoofdstuk 2).

**Tabel 5.2.2: Regionale bodemopbouw**

Globale diepte (m NAP)	Samenstelling	Geohydrologische eenheid	Formatie
0,32 tot -7,5	klei	deklaag	Naaldwijk
-7,5 - -10,5	zand	Ingesloten zandlaag	Naaldwijk
-10,5 - -11,4	klei	deklaag	Naaldwijk
-11,4 tot -25,5	zand	watervoerende laag	Eem
-25,5 tot -40	klei	slechtdoorlatende laag	Peelo

#### *Oppervlaktewaterpeilen*

Het peil van het oppervlaktewater is niet beschikbaar.

#### *Freatisch grondwater*

De Gemiddeld Hoogste Grondwaterstand (GHG) en Gemiddeld Laagste Grondwaterstand (GLG) geeft de grondwaterstandsfluctuatie zone aan. Deze kunnen in het veld terug te vinden zijn als hydromorfe profielkenmerken. Op basis van de hydromorfe profielkenmerken in boringen op de locatie is een gemiddelde GHG af te leiden van 0,70 m -mv en de GLG op 1,57 m -mv. Bij een maaiveldniveau van 0,32 m NAP komt dit overeen met een GHG van -0,38 m NAP en een GLG van -1,25 m NAP.

De in peilbuis 71901-1 met filterdiepte 1,5 tot 2,5 m -mv tijdens de veldwerkzaamheden opgenomen freatische stijghoogte is weergegeven in onderstaande tabel. De waarden ten opzichte van maaiveld zijn met de maaiveldhoogte van 0,39 m NAP bij de peilbuis (in het rapport afgerond op twee decimalen) vertaald naar een waarde ten opzichte van NAP.

**Tabel 5.2.3: Ondiepe stijghoogte peilbuis 71901-1**

Datum	Stijghoogte (m –mv)	Stijghoogte (m NAP)
11/11/2013	0,90	-0,51
11/26/2013	1,29	-0,90

De locatie is niet gelegen in een waterwingebied of boringsvrije zone.

#### 5.2.7 Resultaten voorgaande bodemonderzoeken

Er zijn geen bodemonderzoeken bekend die zijn uitgevoerd op deze locatie, of de informatie over de bodemonderzoeken resulteert niet in een gewijzigde onderzoekshypothese of -strategie.

#### 5.2.8 Opstelling onderzoekshypothese en onderzoeksstrategie

Conform de aanpak van de NEN 5740 dient, op basis van de resultaten van het vooronderzoek een onderzoekshypothese te worden vastgesteld. De hypothese geeft het volgende aan:

- Of de bodem naar verwachting wel of niet verontreinigd is;
- De aard van de verontreinigende stoffen;
- De plaats van voorkomen van de verontreinigende stoffen;
- Of de stoffen worden verwacht in grond en/of grondwater.

De onderzoekshypothese en onderzoeksstrategie voor het verkennend bodemonderzoek is onverdacht (ONV).

In paragraaf 5.3 is de onderzoeksstrategie (boringen, peilbuizen en analyses) uitgewerkt in de vorm van een onderzoeksinspanning (veldwerk en laboratorium).

### 5.3 Veld- en laboratoriumonderzoek

#### 5.3.1 Veldonderzoek

Het veldonderzoek is verricht op 11-11-2013 volgens de geldende richtlijnen. Het veldwerk heeft bestaan uit de volgende werkzaamheden:

- Het uitvoeren van een terreininspectie;
- Het uitvoeren van 6 handboringen;
- Het zintuiglijk beoordelen van het bij de boringen vrijkomende bodemmateriaal op bodemkundige eigenschappen en op eventueel aanwezige verontreinigingskenmerken, inclusief eventuele asbestverdachte materialen;
- Het nemen van monsters van het bij de boringen vrijkomende bodemmateriaal. De monstertrajecten zijn weergegeven aan de rechterzijde van de boorprofielen in bijlage 1-1;
- Het plaatsen van een peilbuis met een filterlengte van 1,0 m in een van de diepere boorgaten en opnemen grondwaterstand;
- Het doorpompen van de peilbuis direct na plaatsing hiervan.

Onderstaande werkzaamheden zijn op 26-11-2013 verricht:

- Het opnemen van de grondwaterstand in de peilbuis;
- Het verrichten van veldmetingen: bepalen van de zuurgraad (pH) en het elektrisch geleidingsvermogen (Ec) van het grondwater;
- Het nemen van grondwatermonsters uit de peilbuis.

#### 5.3.2 Laboratoriumonderzoek

Een overzicht van het aantal en van de verrichte laboratoriumanalyses is weergegeven in tabel 5.3.1.

**Tabel 5.3.1: Overzicht veld- en laboratoriumonderzoek verkennend bodemonderzoek**

Onderzoeks-Strategie	Aantal boringen en peilbuizen			Aantal en soort analyses			
	0,5 m -mv	4,0 m -mv	6,0 m -mv met peilbuis	Grond		Grondwater	
ONV	4	1	1	2	Standaardpakket	1	Standaardpakket

					grond incl. lutum en organische stof	grondwater
--	--	--	--	--	--------------------------------------	------------

\* In de boorprofielen zijn nog 2 boringen opgenomen (boring 71907 en 71908). Deze boringen maken geen deel uit van het milieukundig bodemonderzoek, maar horen bij het civieltechnische en geohydrologisch onderzoek.

Voor de toegepaste methoden bij het laboratoriumonderzoek wordt verwezen naar bijlage 5-2.

5.3.3 Afwijkingen van de onderzoeksstrategie  
Er zijn geen afwijkingen geweest van de onderzoeksstrategie.

## 5.4 Resultaten veldonderzoek

### 5.4.1 Bodemopbouw en grondwatergegevens

De resultaten van de bodemkundige beoordeling van de boringen zijn in bijlage 1-1 in de vorm van boorprofielen weergegeven. Op basis van deze boorprofielen kan de bodemopbouw als volgt worden beschreven.

- Vanaf maaiveld tot circa 2,7 m -mv bevindt zich klei;
- Vanaf 2,7 m -mv tot 4,6 m -mv bevindt zich plaatselijk zeer fijn zand en plaatselijk klei;
- Vanaf 4,6 m -mv tot 6,0 m -mv (is maximale boordiepte) is klei aangetroffen.

In onderstaande tabel zijn de resultaten van de veldmetingen van het grondwater weergegeven.

**Tabel 5.4.1: Resultaten veldmetingen grondwater**

Peilbuis	Filterstelling (m -mv)	Grondwaterstand (m -mv)	pH (-)	Ec (µS/cm)
71901-1	1,5 – 2,5	1,29	6,9	820

### 5.4.2 Zintuiglijke waarnemingen

Tijdens het veldwerk zijn er zintuiglijk geen waarnemingen gedaan die duiden op een verontreiniging.

### 5.4.3 Monsterselectie

De selectie van de te analyseren grondmonsters, zoals genoemd in onderstaande tabel, heeft plaatsgevonden op basis van de in de voorgaande paragrafen genoemde resultaten van het veldonderzoek.

De monsters zijn dusdanig geselecteerd dat, na uitvoering van de analyses, een zo representatief mogelijk beeld verkregen wordt van de milieuhygiënische kwaliteit van boven- en ondergrond. Voor de situering van de boringen en peilbuis wordt verwezen naar bijlage 5-1.

**Tabel 5.4.2: Monsterselectie**

Monstercode	Monstertraject (m -mv)	Boringnummers	Analysepakket
MMbg01	0,0 – 0,5	71901-1, 71902-1, 71903-1 en -2, 719041 en -2, 71905-1 en -2, 71906-1 en -2	Standaardpakket grond incl. lutum en organische stof
MMog01	0,5 – 1,5	71901-3 en -4 en -5, 71902-3 en -4	Standaardpakket grond incl. lutum en organische stof

## 5.5 Resultaten laboratoriumonderzoek

### 5.5.1 Analyseresultaten

De analysecertificaten met de resultaten van het laboratoriumonderzoek en een toelichting op de toegepaste analysemethoden zijn weergegeven in bijlage 5-2. In bijlage 5-3 zijn de getoetste analyseresultaten weergegeven.

Op analysecertificaat 2013146581/1 staat de volgende aantekening: 'de conserveringstermijn voor de analyse minerale olie (GC) (voorbehandeling) is overschreden'. De datum van monsternamen is 11-11-



2013 en de start analyse is 15-11-2013. Vanwege de slechte afbreekbaarheid van minerale olie in de grond en aangezien de monsters na monsternamen gekoeld zijn opgeslagen en getransporteerd, mag er van uit worden gegaan dat de resultaten van het milieukundig bodemonderzoek hierdoor niet zijn beïnvloed. Er is daarom geen sprake van een kritische afwijking.

### 5.5.2 Toetsingskader

Zie bijlage 5-4.

### 5.5.3 Overschrijdingen

Uit de toetsing van de gemeten waarden blijkt dat in enkele van de onderzochte monsters gehalten boven de toetsingswaarden zijn aangetroffen. Deze overschrijdingen zijn weergegeven in tabel 5.5.1 en 5.5.2 (grond) en tabel 5.5.3 (grondwater).

**Tabel 5.5.1: Overschrijdingen van de toetsingswaarden grondmonsters (Circulaire bodemsanering)**

Monster	Monstertraject (m -mv)	Boringnummers	Mate van verontreiniging		
			> AW	>T	> I
MMbg01	0,0 – 0,5	71901-1, 71902-1, 71903-1 en -2, 719041 en -2, 71905-1 en -2, 71906-1 en -2	-	-	-
MMog01	0,5 – 1,5	71901-3 en -4 en -5, 71902-3 en -4	Minerale olie	-	-

> AW : overschrijding van de Achtergrondwaarde

> T : overschrijding van de Tussenwaarde

> I : overschrijding van de Interventiewaarde

- : geen overschrijding

**Tabel 5.5.2: Overschrijdingen van de toetsingswaarden grondmonsters (Besluit bodemkwaliteit)**

Monster	Monstertraject (m -mv)	Boringnummers	Bodemkwaliteitsklasse generiek beleid			
			> AW	> MWw	>MWi	Oordeel*
MMbg01	0,0 – 0,5	71901-1, 71902-1, 71903-1 en -2, 719041 en -2, 71905-1 en -2, 71906-1 en -2	-	-	-	Altijd toepasbaar
MMog01	0,5 – 1,5	71901-3 en -4 en -5, 71902-3 en -4	-	Minerale olie	-	industrie

> AW : overschrijding van de Achtergrondwaarde

> MWw : overschrijding van de maximale waarde Wonen

> MWi : overschrijding van de maximale waarde Industrie

- : geen overschrijding

\* : het betreft hier een indicatief oordeel van de af te voeren grond

**Tabel 5.5.3: Overschrijdingen van toetsingswaarden grondwatermonsters (Circulaire bodemsanering)**

Peilbuis	Filterstelling (m -mv)	Mate van verontreiniging		
		> S	> T	> I
71901-1	1,5 – 2,5	barium	-	-

> S : overschrijding van de Streefwaarde

> T : overschrijding van de Tussenwaarde

> I : overschrijding van de Interventiewaarde

- : geen overschrijding

### Conclusie

In de ondergrond is een lichte verontreiniging met minerale olie aanwezig. De ondergrond is indicatief beoordeeld als klasse 'industrie'.

In het grondwater is een licht verhoogde concentratie barium aangetoond. Dit betreft een van nature verhoogde achtergrondwaarde.

## 5.6 *Evaluatie*

### 5.6.1 Algemeen

In dit hoofdstuk vindt de evaluatie plaats van de resultaten van het veld- en laboratoriumonderzoek. Op basis hiervan is de milieuhygiënische kwaliteit van de bodem (grond en grondwater) beschreven.

### 5.6.2 Milieuhygiënische kwaliteit van de bodem

Uit de resultaten van het laboratoriumonderzoek blijkt het volgende:

- In de bovengrond zijn geen verontreinigingen aangetoond. In de ondergrond is een lichte verontreiniging met minerale olie aanwezig;
- In het grondwater zijn geen verontreinigingen aangetoond.

### 5.6.3 Conclusies en aanbevelingen

Uit het uitgevoerde bodemonderzoek kan het volgende worden geconcludeerd:

- Visueel zijn er in de boorprofielen geen aanwijzingen dat er sprake is van bodemverontreiniging;
- Op basis van de gemeten gehalten in grond en grondwater wordt de hypothese 'onverdacht' formeel verworpen;
- In zowel grond als grondwater wordt voor geen van de geanalyseerde parameters de waarde voor nader onderzoek (tussenwaarde) of de interventiewaarde overschreden;
- De gevonden gehalten in de bodem vormen in milieuhygiënische zin geen belemmering voor het toekomstige gebruik van de locatie.

Indien er grond van de locatie vrijkomt voor hergebruik elders, moet er rekening mee worden gehouden dat deze niet zonder meer vrij toepasbaar is. Op hergebruik van grond en baggerspecie is het Besluit bodemkwaliteit van toepassing. Hiervoor geldt een andere onderzoeksstrategie.

## 5.7 *Bijlagen H5*

Bijlage 5-1: Tekening met situering boringen en peilbuis

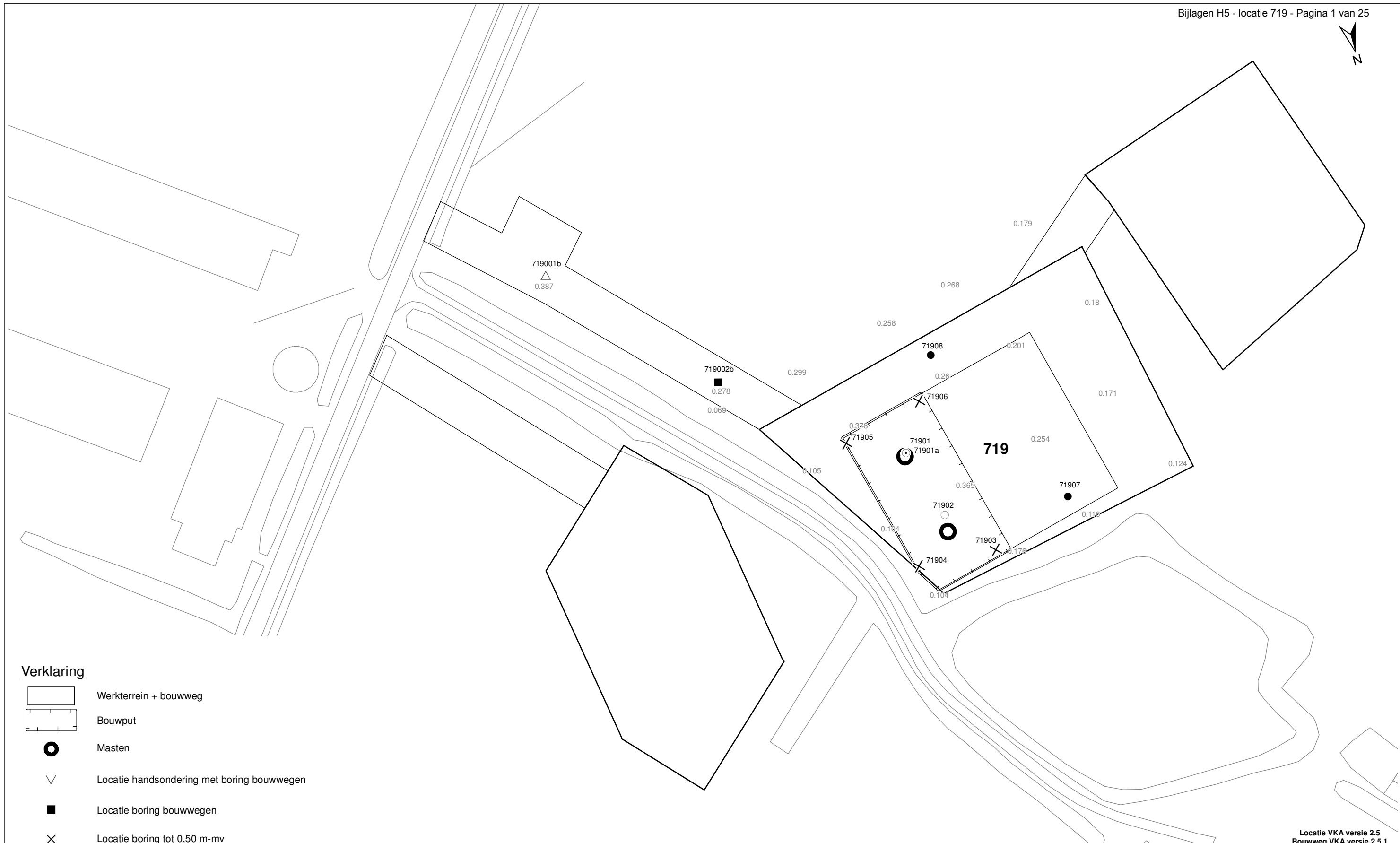
Bijlage 5-2: Analysecertificaten

Bijlage 5-3: Toetsing analyseresultaten

Bijlage 5-4: Toetsingskader

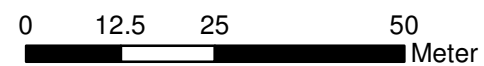
Bijlage 5-5: Kwaliteitsborging

Bijlage 5-6: Veldwerkverklaring



**Verklaring**

-  Werkterrein + bouwweg
-  Bouwput
-  Masten
-  Locatie handsondering met boring bouwwegen
-  Locatie boring bouwwegen
-  Locatie boring tot 0,50 m-mv
-  Locatie boring tot 1,20 m-mv
-  Locatie boring tot 4,00 m-mv
-  Locatie boring + peilbuis
- SL Locatie slibmonster (Locatie)
- BS Locatie slibmonster (Bouwweg)



Locatie VKA versie 2.5  
Bouwweg VKA versie 2.5.1

TITEL		BOORPUNTEN KAART MAST :		719	
		Noord - West 380 kV			
STATUS	GETEKEND DOOR	AFD.	PAR.	OPDRACHTGEVER	
	T. Cornea			TenneT	
	GECONTROLEERD DOOR	AFD.	PAR.	OMSCHRIJVING WIJZIGING	GETEKEND BIJ
	E. Aldershof				ARCADIS
	VOOR AKKOORD	AFD.	PAR.	SCHAAL	DATUM 1e UITGAVE
	M. van Driel			1:1000	03.04.2014
				DATUM WIJZIGING	
VAKGEBIED	TEK. SOORT	PROJECT NR.	FORMAT	NUMMER	WLIZ NR.
			A3	Mast nr. 719	1

Arcadis Assen  
T.a.v. Mw. M. de Lange  
Postbus 63  
9400 AB ASSEN

## Analyscertificaat

Datum: 22-11-2013

Hierbij ontvangt u de resultaten van het navolgende laboratoriumonderzoek.

Certificaatnummer/Versie	2013146581/1
Uw project/verslagnummer	719
Uw projectnaam	
Uw ordernummer	B02032.000377
Monster(s) ontvangen	15-11-2013

Dit certificaat mag uitsluitend in zijn geheel worden gereproduceerd.

De grondmonsters worden tot 6 weken na datum ontvangst bewaard en watermonsters tot 2 weken na datum ontvangst. Zonder tegenbericht worden de monsters nadien afgevoerd.

Indien de monsters langer bewaard dienen te blijven verzoeken wij U dit exemplaar uiterlijk 1 week voor afloop van de standaardbewaarperiode ondertekend aan ons te retourneren. Voor de kosten van het langer bewaren van monsters verwijzen wij naar de prijslijst.

Bewaren tot:

Datum:

Naam:

Handtekening:

Wij vertrouwen erop uw opdracht hiermee naar verwachting te hebben uitgevoerd, mocht U naar aanleiding van dit analysecertificaat nog vragen hebben verzoeken wij U contact op te nemen met de afdeling Verkoop en Advies.

Met vriendelijke groet,

Eurofins Analytico B.V.



Ing. A. Veldhuizen  
Technical Manager

Eurofins Analytico B.V.

Gildeweg 44-46  
3771 NB Barneveld  
P.O. Box 459  
3770 AL Barneveld NL

Tel. +31 (0)34 242 63 00  
Fax +31 (0)34 242 63 99  
E-mail [info-env@eurofins.nl](mailto:info-env@eurofins.nl)  
Site [www.eurofins.nl](http://www.eurofins.nl)

BNP Paribas S.A. 227 9245 25  
VAT/BTW No. NL 8043.14.883.B01  
KvK No. 09088623  
IBAN: NL71BNPA0227924525  
BIC: BNPANL2A

Eurofins Analytico B.V. is erkend door het Vlaamse Gewest (OVAM en Dep. LNE), het Brusselse Gewest (BIM), het Waalse Gewest (DGRNE-OWD) en door de overheden van Frankrijk en Luxemburg (MEV).

**Analysecertificaat**

Uw project/verslagnummer	719	Certificaatnummer/Versie	2013146581/1
Uw projectnaam		Startdatum	15-11-2013
Uw ordernummer	B02032.000377	Rapportagedatum	22-11-2013/08:50
Datum monstername	11-11-2013	Bijlage	A, B, C, D
Monsternemer	J. Uitham	Pagina	1/2
Monstermatrix	Grond; Grond (AS3000)		
Projectcode	2794 - Arcadis - TenneT Noord-West 380 kV		

Analyse	Eenheid	1	2
<b>Voorbehandeling</b>			
Cryogeen malen AS3000		Uitgevoerd	Uitgevoerd
<b>Bodemkundige analyses</b>			
S Droge stof	% (m/m)	80.1	76.8
S Organische stof	% (m/m) ds	2.6	1.2
Q Gloeirest	% (m/m) ds	95.8	97.4
S Korrelgrootte < 2 µm (Lutum)	% (m/m) ds	22.8	20.0
<b>Metalen</b>			
S Barium (Ba)	mg/kg ds	<20	22
S Cadmium (Cd)	mg/kg ds	<0.20	<0.20
S Kobalt (Co)	mg/kg ds	6.3	5.7
S Koper (Cu)	mg/kg ds	6.4	5.4
S Kwik (Hg)	mg/kg ds	0.10	0.060
S Molybdeen (Mo)	mg/kg ds	<1.5	<1.5
S Nikkel (Ni)	mg/kg ds	20	20
S Lood (Pb)	mg/kg ds	15	12
S Zink (Zn)	mg/kg ds	50	44
<b>Minerale olie</b>			
Minerale olie (C10-C12)	mg/kg ds	<3.0	11
Minerale olie (C12-C16)	mg/kg ds	<5.0	18
Minerale olie (C16-C21)	mg/kg ds	<5.0	6.5
Minerale olie (C21-C30)	mg/kg ds	<11	<11
Minerale olie (C30-C35)	mg/kg ds	<5.0	<5.0
Minerale olie (C35-C40)	mg/kg ds	<6.0	<6.0
S Minerale olie totaal (C10-C40)	mg/kg ds	<35	40
Chromatogram olie (GC)			Zie bijl.
<b>Polychloorbifenylen, PCB</b>			
S PCB 28	mg/kg ds	<0.0010	<0.0010
S PCB 52	mg/kg ds	<0.0010	<0.0010
S PCB 101	mg/kg ds	<0.0010	<0.0010

**Nr. Monsteromschrijving**

1	71901 (0-35) 71902 (0-35) 71903 (0-30) 71903 (30-50) 71904 (0-25) 71904 (25-50) 71905 (0-30) 71905 (
2	71901 (50-75) 71901 (75-100) 71901 (100-150) 71902 (50-90) 71902 (100-135)

**Analytico-nr.**

7864850

7864851

Q: door RvA geaccrediteerde verrichting

A: AP04 erkende verrichting

S: AS 3000 erkende verrichting

Dit certificaat mag uitsluitend in zijn geheel worden gereproduceerd.

Eurofins Analytico B.V.

Gildeweg 44-46  
 3771 NB Barneveld  
 P.O. Box 459  
 3770 AL Barneveld NL

Tel. +31 (0)34 242 63 00  
 Fax +31 (0)34 242 63 99  
 E-mail info-env@eurofins.nl  
 Site www.eurofins.nl

BNP Paribas S.A. 227 9245 25  
 VAT/BTW No. NL 8043.14.883.B01  
 KvK No. 09088623  
 IBAN: NL71BNP0227924525  
 BIC: BNPANL2A

Eurofins Analytico B.V. is erkend door het Vlaamse Gewest (OVAM en Dep. LNE), het Brusselse Gewest (BIM), het Waalse Gewest (DGRNE-OWD) en door de overheden van Frankrijk en Luxemburg (MEV).



## Analysecertificaat

Uw project/verslagnummer	719	Certificaatnummer/Versie	2013146581/1
Uw projectnaam		Startdatum	15-11-2013
Uw ordernummer	B02032.000377	Rapportagedatum	22-11-2013/08:50
Datum monstername	11-11-2013	Bijlage	A, B, C, D
Monsternemer	J. Uitham	Pagina	2/2
Monstermatrix	Grond; Grond (AS3000)		
Projectcode	2794 - Arcadis - TenneT Noord-West 380 kV		

Analyse	Eenheid	1	2
S PCB 118	mg/kg ds	<0.0010	<0.0010
S PCB 138	mg/kg ds	<0.0010	<0.0010
S PCB 153	mg/kg ds	<0.0010	<0.0010
S PCB 180	mg/kg ds	<0.0010	<0.0010
S PCB (som 7) (factor 0,7)	mg/kg ds	0.0049 <sup>1)</sup>	0.0049 <sup>1)</sup>
<b>Polycyclische Aromatische Koolwaterstoffen, PAK</b>			
S Naftaleen	mg/kg ds	<0.050	<0.050
S Fenanthreen	mg/kg ds	<0.050	<0.050
S Anthraceen	mg/kg ds	<0.050	<0.050
S Fluorantheen	mg/kg ds	<0.050	<0.050
S Benzo(a)anthraceen	mg/kg ds	<0.050	<0.050
S Chryseen	mg/kg ds	<0.050	<0.050
S Benzo(k)fluorantheen	mg/kg ds	<0.050	<0.050
S Benzo(a)pyreen	mg/kg ds	<0.050	<0.050
S Benzo(ghi)peryleen	mg/kg ds	<0.050	<0.050
S Indeno(123-cd)pyreen	mg/kg ds	<0.050	<0.050
S PAK VROM (10) (factor 0,7)	mg/kg ds	0.35 <sup>1)</sup>	0.35 <sup>1)</sup>

### Nr. Monsteromschrijving

1	71901 (0-35) 71902 (0-35) 71903 (0-30) 71903 (30-50) 71904 (0-25) 71904 (25-50) 71905 (0-30) 71905 (
2	71901 (50-75) 71901 (75-100) 71901 (100-150) 71902 (50-90) 71902 (100-135)

Analytico-nr.

7864850

7864851

Eurofins Analytico B.V.



Q: door RvA geaccrediteerde verrichting

A: AP04 erkende verrichting

S: AS 3000 erkende verrichting

Dit certificaat mag uitsluitend in zijn geheel worden gereproduceerd.

Akkoord

Pr.coörd.

VA

Gildeweg 44-46  
3771 NB Barneveld  
P.O. Box 459  
3770 AL Barneveld NL

Tel. +31 (0)34 242 63 00  
Fax +31 (0)34 242 63 99  
E-mail info-env@eurofins.nl  
Site www.eurofins.nl

BNP Paribas S.A. 227 9245 25  
VAT/BTW No. NL 8043.14.883.B01  
KvK No. 09088623  
IBAN: NL71BNP0227924525  
BIC: BNPANL2A

Eurofins Analytico B.V. is erkend door het Vlaamse Gewest (OVAM en Dep. LNE), het Brusselse Gewest (BIM), het Waalse Gewest (DGRNE-OWD) en door de overheden van Frankrijk en Luxemburg (MEV).



TESTEN  
RvA L010

**Bijlage (A) met deelmonsterinformatie behorende bij analysecertificaat 2013146581/1**

Pagina 1/1

Analytico-nr.	Boornr	Omschrijving	Van	Tot	Barcode	Monsteromschrijving
7864850	71903	1	0	30	0531403059	71901 (0-35) 71902 (0-35) 7190:
7864850	71904	1	0	25	0531403055	
7864850	71905	1	0	30	0531403046	
7864850	71906	1	0	30	0531403053	
7864850	71903	2	30	50	0531403056	
7864850	71904	2	25	50	0531403057	
7864850	71905	2	30	50	0531403049	
7864850	71906	2	30	50	0531403047	
7864850	71901	1	0	35	0531403231	
7864850	71902	1	0	35	0531403236	
7864851	71901	3	50	75	0531403234	71901 (50-75) 71901 (75-100) 7:
7864851	71902	3	50	90	0531403233	
7864851	71901	4	75	100	0531403230	
7864851	71902	4	100	135	0531403232	
7864851	71901	5	100	150	0531403237	



**Eurofins Analytico B.V.**

Gildeweg 44-46  
3771 NB Barneveld  
P.O. Box 459  
3770 AL Barneveld NL

Tel. +31 (0)34 242 63 00  
Fax +31 (0)34 242 63 99  
E-mail [info-env@eurofins.nl](mailto:info-env@eurofins.nl)  
Site [www.eurofins.nl](http://www.eurofins.nl)

BNP Paribas S.A. 227 9245 25  
VAT/BTW No. NL 8043.14.883.B01  
KvK No. 09088623  
IBAN: NL71BNPA0227924525  
BIC: BNPANL2A

Eurofins Analytico B.V. is erkend door het Vlaamse Gewest (OVAM en Dep. LNE), het Brusselse Gewest (BIM), het Waalse Gewest (DGRNE-OWD) en door de overheden van Frankrijk en Luxemburg (MEV).

**Bijlage (B) met opmerkingen behorende bij analysecertificaat 2013146581/1**

Pagina 1/1

**Opmerking 1)**De toetswaarde van de som is gelijk aan de sommatie van  $0,7 \cdot RG$ **Eurofins Analytico B.V.**

Gildeweg 44-46      Tel. +31 (0)34 242 63 00  
3771 NB Barneveld      Fax +31 (0)34 242 63 99  
P.O. Box 459      E-mail [info-env@eurofins.nl](mailto:info-env@eurofins.nl)  
3770 AL Barneveld NL      Site [www.eurofins.nl](http://www.eurofins.nl)

BNP Paribas S.A. 227 9245 25  
VAT/BTW No. NL 8043.14.883.B01  
KvK No. 09088623  
IBAN: NL71BNPA0227924525  
BIC: BNPANL2A

Eurofins Analytico B.V. is erkend door het Vlaamse Gewest (OVAM en Dep. LNE), het Brusselse Gewest (BIM), het Waalse Gewest (DGRNE-OWD) en door de overheden van Frankrijk en Luxemburg (MEV).



**Bijlage (C) met methodeverwijzingen behorende bij analysecertificaat 2013146581/1**

Pagina 1/1

Analyse	Methode	Techniek	Referentiemethode
Cryogeen malen AS3000	W0106	Voorbehandeling	Cf. AS3000
Droge Stof	W0104	Gravimetrie	Cf. pb 3010-2 en Gw. NEN-ISO 11465
Organische stof (gloeirest)	W0109	Gravimetrie	Cf. pb 3010-3 en cf. NEN 5754
Lutum (fractie < 2 $\mu$ m)	W0171	Sedimentatie	Cf. pb 3010-4 en cf. NEN 5753
Barium (Ba)	W0423	ICP-MS	Cf. pb 3010-5 en cf. NEN-EN-ISO 17294-2
Cadmium (Cd)	W0423	ICP-MS	Cf. pb 3010-5 en cf. NEN-EN-ISO 17294-2
Kobalt (Co)	W0423	ICP-MS	Cf. pb 3010-5 en cf. NEN-EN-ISO 17294-2
Koper (Cu)	W0423	ICP-MS	Cf. pb 3010-5 en cf. NEN-EN-ISO 17294-2
Kwik (Hg)	W0423	ICP-MS	Cf. pb 3010-5 en cf. NEN-EN-ISO 17294-2
Molybdeen (Mo)	W0423	ICP-MS	Cf. pb 3010-5 en cf. NEN-EN-ISO 17294-2
Nikkel (Ni)	W0423	ICP-MS	Cf. pb 3010-5 en cf. NEN-EN-ISO 17294-2
Lood (Pb)	W0423	ICP-MS	Cf. pb 3010-5 en cf. NEN-EN-ISO 17294-2
Zink (Zn)	W0423	ICP-MS	Cf. pb 3010-5 en cf. NEN-EN-ISO 17294-2
Minerale Olie (GC) (C10 - C40)	W0202	GC-FID	Cf. pb 3010-7 en cf. NEN 6978
Chromatogram M0 (GC)	W0202	GC-FID	Eigen methode
PCB (7)	W0271	GC-MS	Cf. pb 3010-8 en gw. NEN 6980
PAK som AS3000/AP04	W0271	GC-MS	Cf. pb. 3010-6 en gw. NEN-ISO 18287
PAK (10 VROM)	W0271	GC-MS	Cf. pb. 3010-6 en gw. NEN-ISO 18287

**Eurofins Analytico B.V.**

Gildeweg 44-46  
3771 NB Barneveld  
P.O. Box 459  
3770 AL Barneveld NL

Tel. +31 (0)34 242 63 00  
Fax +31 (0)34 242 63 99  
E-mail [info-env@eurofins.nl](mailto:info-env@eurofins.nl)  
Site [www.eurofins.nl](http://www.eurofins.nl)

BNP Paribas S.A. 227 9245 25  
VAT/BTW No. NL 8043.14.883.B01  
KvK No. 09088623  
IBAN: NL71BNP0227924525  
BIC: BNPANL2A

Eurofins Analytico B.V. is erkend door het Vlaamse Gewest (OVAM en Dep. LNE), het Brusselse Gewest (BIM), het Waalse Gewest (DGRNE-OWD) en door de overheden van Frankrijk en Luxemburg (MEV).

**Bijlage (D) opmerkingen aangaande de monstername en conserveringstermijn 2013146581/1**

Pagina 1/1

Er zijn verschillen met de richtlijnen geconstateerd die de betrouwbaarheid van de resultaten van onderstaande monsters of analyses mogelijk hebben beïnvloed.

**Analyse**

De conserveringstermijn is voor de betreffende analyse overschreden.

Minerale Olie (GC) (Voorbehandeling)

**Analytico-nr.**

7864850

7864851

**Eurofins Analytico B.V.**

Gildeweg 44-46  
3771 NB Barneveld  
P.O. Box 459  
3770 AL Barneveld NL

Tel. +31 (0)34 242 63 00  
Fax +31 (0)34 242 63 99  
E-mail [info-env@eurofins.nl](mailto:info-env@eurofins.nl)  
Site [www.eurofins.nl](http://www.eurofins.nl)

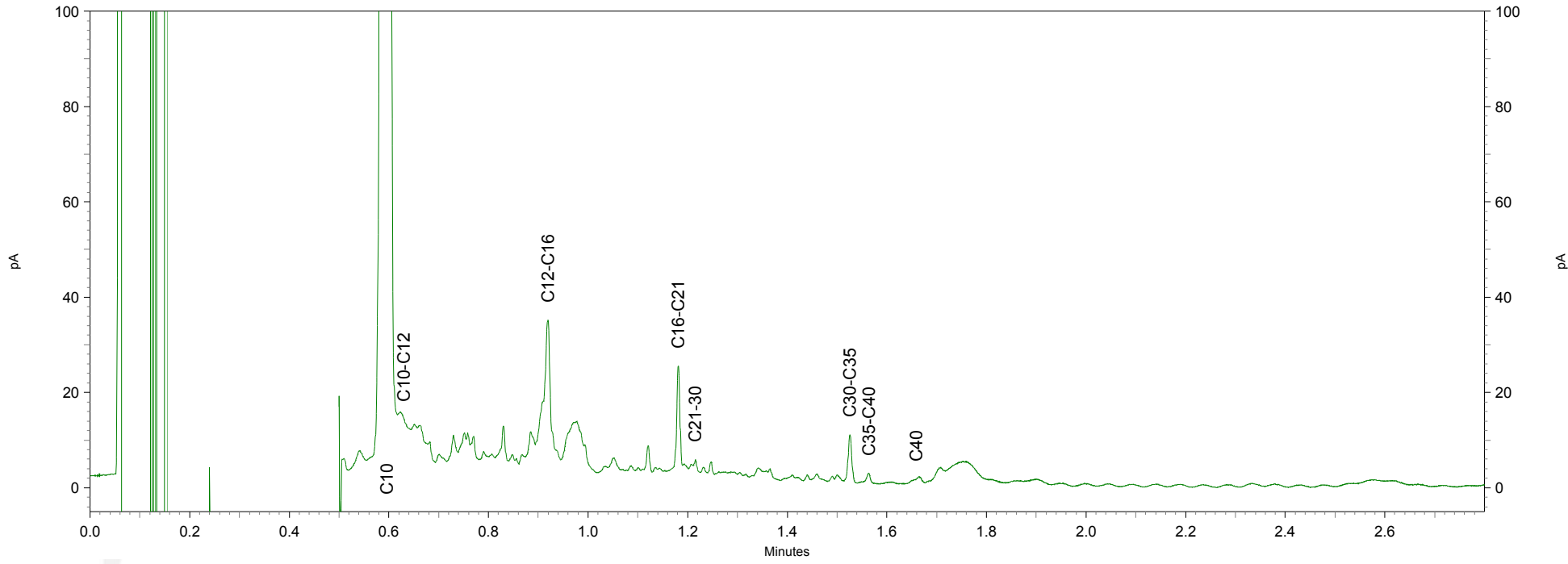
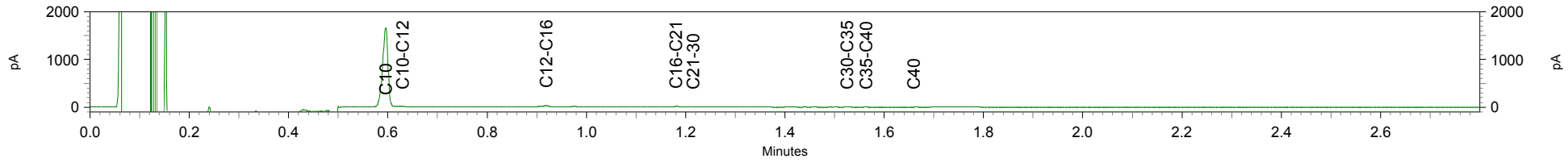
BNP Paribas S.A. 227 9245 25  
VAT/BTW No. NL 8043.14.883.B01  
KvK No. 09088623  
IBAN: NL71BNPR0227924525  
BIC: BNPANL2A

Eurofins Analytico B.V. is erkend door het Vlaamse Gewest (OVAM en Dep. LNE), het Brusselse Gewest (BIM), het Waalse Gewest (DGRNE-OWD) en door de overheden van Frankrijk en Luxemburg (MEV).



# Chromatogram TPH/ Mineral Oil

Sample ID.: 7864851  
Certificate no.: 2013146581  
Sample description.: 71901 (50-75) 71901 (75-100) 71901 (100-150) 71902  
✓



Arcadis Assen  
T.a.v. Mw. M. de Lange  
Postbus 63  
9400 AB ASSEN

## Analyscertificaat

Datum: 02-12-2013

Hierbij ontvangt u de resultaten van het navolgende laboratoriumonderzoek.

Certificaatnummer/Versie	2013151351/1
Uw project/verslagnummer	719
Uw projectnaam	
Uw ordernummer	B02032.000377
Monster(s) ontvangen	26-11-2013

Dit certificaat mag uitsluitend in zijn geheel worden gereproduceerd.

De grondmonsters worden tot 6 weken na datum ontvangst bewaard en watermonsters tot 2 weken na datum ontvangst. Zonder tegenbericht worden de monsters nadien afgevoerd.

Indien de monsters langer bewaard dienen te blijven verzoeken wij U dit exemplaar uiterlijk 1 week voor afloop van de standaardbewaarperiode ondertekend aan ons te retourneren. Voor de kosten van het langer bewaren van monsters verwijzen wij naar de prijslijst.

Bewaren tot:

Datum:

Naam:

Handtekening:

Wij vertrouwen erop uw opdracht hiermee naar verwachting te hebben uitgevoerd, mocht U naar aanleiding van dit analysecertificaat nog vragen hebben verzoeken wij U contact op te nemen met de afdeling Verkoop en Advies.

Met vriendelijke groet,

Eurofins Analytico B.V.



Ing. A. Veldhuizen  
Technical Manager

### Eurofins Analytico B.V.

Gildeweg 44-46  
3771 NB Barneveld  
P.O. Box 459  
3770 AL Barneveld NL

Tel. +31 (0)34 242 63 00  
Fax +31 (0)34 242 63 99  
E-mail [info-env@eurofins.nl](mailto:info-env@eurofins.nl)  
Site [www.eurofins.nl](http://www.eurofins.nl)

BNP Paribas S.A. 227 9245 25  
VAT/BTW No. NL 8043.14.883.B01  
KvK No. 09088623  
IBAN: NL71BNPA0227924525  
BIC: BNPANL2A

Eurofins Analytico B.V. is ISO 14001: 2004 gecertificeerd door TÜV en erkend door het Vlaamse Gewest (OVAM en Dep. LNE), het Brusselse Gewest (BIM), het Waalse Gewest (DGRNE-OWD)

## Analysecertificaat

Uw project/verslagnummer	719	Certificaatnummer/Versie	2013151351/1
Uw projectnaam		Startdatum	27-11-2013
Uw ordernummer	B02032.000377	Rapportagedatum	02-12-2013/18:14
Datum monstername	26-11-2013	Bijlage	A, B, C
Monsternemer	j.uitham	Pagina	1/2
Monstermatrix	Water; Water (AS3000)		
Projectcode	2794 - Arcadis - TenneT Noord-West 380 kV		

Analyse	Eenheid	1
<b>Metalen</b>		
S Barium (Ba)	µg/L	77
S Cadmium (Cd)	µg/L	0.23
S Kobalt (Co)	µg/L	<2.0
S Koper (Cu)	µg/L	8.7
S Kwik (Hg)	µg/L	<0.050
S Molybdeen (Mo)	µg/L	<2.0
S Nikkel (Ni)	µg/L	12
S Lood (Pb)	µg/L	<2.0
S Zink (Zn)	µg/L	58
<b>Vluchtige Aromatische Koolwaterstoffen</b>		
S Benzeen	µg/L	<0.20
S Toluene	µg/L	<0.20
S Ethylbenzeen	µg/L	<0.20
S o-Xyleen	µg/L	<0.10
S m, p-Xyleen	µg/L	<0.20
S Xylenen (som) factor 0,7	µg/L	0.21 <sup>1)</sup>
BTEX (som)	µg/L	<0.90
S Naftaleen	µg/L	<0.020
S Styreen	µg/L	<0.20
<b>Vluchtige organische halogeenkoolwaterstoffen</b>		
S Dichloormethaan	µg/L	<0.20
S Trichloormethaan	µg/L	<0.20
S Tetrachloormethaan	µg/L	<0.10
S Trichlooretheen	µg/L	<0.20
S Tetrachlooretheen	µg/L	<0.10
S 1,1-Dichloorethaan	µg/L	<0.20
S 1,2-Dichloorethaan	µg/L	<0.20
S 1,1,1-Trichloorethaan	µg/L	<0.10
S 1,1,2-Trichloorethaan	µg/L	<0.10
S cis 1,2-Dichlooretheen	µg/L	<0.10

**Nr. Monsteromschrijving**  
1 71901 (200-300)

**Analytico-nr.**  
7880847

Q: door RvA geaccrediteerde verrichting  
A: AP04 erkende verrichting  
S: AS 3000 erkende verrichting

Dit certificaat mag uitsluitend in zijn geheel worden gereproduceerd.

Eurofins Analytico B.V.

Gildeweg 44-46  
3771 NB Barneveld  
P.O. Box 459  
3770 AL Barneveld NL  
Tel. +31 (0)34 242 63 00  
Fax +31 (0)34 242 63 99  
E-mail info-env@eurofins.nl  
Site www.eurofins.nl

BNP Paribas S.A. 227 9245 25  
VAT/BTW No. NL 8043.14.883.B01  
KvK No. 09088623  
IBAN: NL71BNPA0227924525  
BIC: BNPANL2A

Eurofins Analytico B.V. is ISO 14001: 2004 gecertificeerd door TÜV en erkend door het Vlaamse Gewest (OVAM en Dep. LNE), het Brusselse Gewest (BIM), het Waalse Gewest (DGRNE-OWD) en door de overheden van Frankrijk en Luxemburg (MEV).



TESTEN  
RvA LO10

## Analysecertificaat

Uw project/verslagnummer	719	Certificaatnummer/Versie	2013151351/1
Uw projectnaam		Startdatum	27-11-2013
Uw ordernummer	B02032.000377	Rapportagedatum	02-12-2013/18:14
Datum monstername	26-11-2013	Bijlage	A, B, C
Monsternemer	j.uitham	Pagina	2/2
Monstermatrix	Water; Water (AS3000)		
Projectcode	2794 - Arcadis - TenneT Noord-West 380 kV		

Analyse	Eenheid	1
S trans 1,2-Dichlooretheen	µg/L	<0.10
CKW (som)	µg/L	<1.6
S Tribroommethaan	µg/L	<0.20
S Vinylchloride	µg/L	<0.10
S 1,1-Dichlooretheen	µg/L	<0.10
S 1,2-Dichloorethenen (Som) factor 0,7	µg/L	0.14 <sup>1)</sup>
S 1,1-Dichloorpropaan	µg/L	<0.20
S 1,2-Dichloorpropaan	µg/L	<0.20
S 1,3-Dichloorpropaan	µg/L	<0.20
S Dichloorpropanen som factor 0.7	µg/L	0.42
<b>Minerale olie</b>		
Minerale olie (C10-C12)	µg/L	<4.0
Minerale olie (C12-C16)	µg/L	<7.0
Minerale olie (C16-C21)	µg/L	<8.0
Minerale olie (C21-C30)	µg/L	<15
Minerale olie (C30-C35)	µg/L	<8.0
Minerale olie (C35-C40)	µg/L	<8.0
S Minerale olie totaal (C10-C40)	µg/L	<50

Nr. **Monsteromschrijving**  
1 71901 (200-300)

Analytico-nr.  
7880847

Eurofins Analytico B.V.



Q: door RvA geaccrediteerde verrichting  
A: AP04 erkende verrichting  
S: AS 3000 erkende verrichting

Dit certificaat mag uitsluitend in zijn geheel worden gereproduceerd.

Akkoord  
Pr.coörd.



Gildeweg 44-46  
3771 NB Barneveld  
P.O. Box 459  
3770 AL Barneveld NL  
Tel. +31 (0)34 242 63 00  
Fax +31 (0)34 242 63 99  
E-mail info-env@eurofins.nl  
Site www.eurofins.nl

BNP Paribas S.A. 227 9245 25  
VAT/BTW No. NL 8043.14.883.B01  
KvK No. 09088623  
IBAN: NL71BNP0227924525  
BIC: BNPANL2A

Eurofins Analytico B.V. is ISO 14001: 2004 gecertificeerd door TÜV en erkend door het Vlaamse Gewest (OVAM en Dep. LNE), het Brusselse Gewest (BIM), het Waalse Gewest (DGRNE-OWD) en door de overheden van Frankrijk en Luxemburg (MEV).

**Bijlage (A) met deelmonsterinformatie behorende bij analysecertificaat 2013151351/1**

Pagina 1/1

Analytico-nr.	Boornr	Omschrijving	Van	Tot	Barcode	Monsteromschrijving
7880847	71901	1	200	300	0680024429	71901 (200-300)
7880847	71901	2	200	300	0700611866	



**Eurofins Analytico B.V.**

Gildeweg 44-46  
 3771 NB Barneveld  
 P.O. Box 459  
 3770 AL Barneveld NL  
 Tel. +31 (0)34 242 63 00  
 Fax +31 (0)34 242 63 99  
 E-mail [info-env@eurofins.nl](mailto:info-env@eurofins.nl)  
 Site [www.eurofins.nl](http://www.eurofins.nl)

BNP Paribas S.A. 227 9245 25  
 VAT/BTW No. NL 8043.14.883.B01  
 KvK No. 09088623  
 IBAN: NL71BNPA0227924525  
 BIC: BNPANL2A

Eurofins Analytico B.V. is ISO 14001: 2004 gecertificeerd door TÜV en erkend door het Vlaamse Gewest (OVAM en Dep. LNE), het Brusselse Gewest (BIM), het Waalse Gewest (DGRNE-OWD) en door de overheden van Frankrijk en Luxemburg (MEV).

**Bijlage (B) met opmerkingen behorende bij analysecertificaat 2013151351/1**

Pagina 1/1

**Opmerking 1)**De toetswaarde van de som is gelijk aan de sommatie van  $0,7 \cdot RG$ **Eurofins Analytico B.V.**

Gildeweg 44-46      Tel. +31 (0)34 242 63 00  
3771 NB Barneveld      Fax +31 (0)34 242 63 99  
P.O. Box 459      E-mail [info-env@eurofins.nl](mailto:info-env@eurofins.nl)  
3770 AL Barneveld NL      Site [www.eurofins.nl](http://www.eurofins.nl)

BNP Paribas S.A. 227 9245 25  
VAT/BTW No. NL 8043.14.883.B01  
KvK No. 09088623  
IBAN: NL71BNPA0227924525  
BIC: BNPANL2A

Eurofins Analytico B.V. is ISO 14001: 2004 gecertificeerd door TÜV en erkend door het Vlaamse Gewest (OVAM en Dep. LNE), het Brusselse Gewest (BIM), het Waalse Gewest (DGRNE-OWD) en door de overheden van Frankrijk en Luxemburg (MEV).



**Bijlage (C) met methodeverwijzingen behorende bij analysecertificaat 2013151351/1**

Pagina 1/1

Analyse	Methode	Techniek	Referentiemethode
Aromaten (BTEXN)	W0254	HS-GC-MS	Cf. pb 3130-1
Barium (Ba)	W0421	ICP-MS	Cf. pb 3110-3 en cf. NEN-EN-ISO 17294-2
Cadmium (Cd)	W0421	ICP-MS	Cf. pb 3110-3 en cf. NEN-EN-ISO 17294-2
Cobalt (Co)	W0421	ICP-MS	Cf. pb 3110-3 en cf. NEN-EN-ISO 17294-2
Koper (Cu)	W0421	ICP-MS	Cf. pb 3110-3 en cf. NEN-EN-ISO 17294-2
Kwik (Hg)	W0421	ICP-MS	Cf. pb 3110-3 en cf. NEN-EN-ISO 17294-2
Molybdeen (Mo)	W0421	ICP-MS	Cf. pb 3110-3 en cf. NEN-EN-ISO 17294-2
Nikkel (Ni)	W0421	ICP-MS	Cf. pb 3110-3 en cf. NEN-EN-ISO 17294-2
Lood (Pb)	W0421	ICP-MS	Cf. pb 3110-3 en cf. NEN-EN-ISO 17294-2
Zink (Zn)	W0421	ICP-MS	Cf. pb 3110-3 en cf. NEN-EN-ISO 17294-2
Xylenen som AS3000	W0254	HS-GC-MS	Cf. pb 3130-1
Styreen	W0254	HS-GC-MS	Cf. pb 3130-1
VOC1 (11)	W0254	HS-GC-MS	Cf. pb 3130-1
Tribroommethaan (Bromoform)	W0254	HS-GC-MS	Cf. pb 3130-1
Vinylchloride	W0254	HS-GC-MS	Cf. pb 3130-1
1,1-Dichlooretheen	W0254	HS-GC-MS	Cf. pb 3130-1
DiChlEtheen som AS3000	W0254	HS-GC-MS	Cf. pb 3130-1
1,1-Dichloorpropaan	W0254	HS-GC-MS	Cf. pb 3130-1
1,2-Dichloorpropaan	W0254	HS-GC-MS	Cf. pb 3130-1
1,3-Dichloorpropaan	W0254	HS-GC-MS	Cf. pb 3130-1
DiChlprop. som AS300	W0254	HS-GC-MS	Cf. pb 3130-2 en gw. NEN EN ISO 15680
Minerale olie (GC) (C10 - C40)	W0215	LVI-GC-FID	Cf. pb 3110-5

Eurofins Analytico B.V.

Gildeweg 44-46  
3771 NB Barneveld  
P.O. Box 459  
3770 AL Barneveld NL

Tel. +31 (0)34 242 63 00  
Fax +31 (0)34 242 63 99  
E-mail [info-env@eurofins.nl](mailto:info-env@eurofins.nl)  
Site [www.eurofins.nl](http://www.eurofins.nl)

BNP Paribas S.A. 227 9245 25  
VAT/BTW No. NL 8043.14.883.B01  
KvK No. 09088623  
IBAN: NL71BNP0227924525  
BIC: BNPANL2A

Eurofins Analytico B.V. is ISO 14001: 2004 gecertificeerd door TÜV en erkend door het Vlaamse Gewest (OVAM en Dep. LNE), het Brusselse Gewest (BIM), het Waalse Gewest (DGRNE-OWD) en door de overheden van Frankrijk en Luxemburg (MEV).

**Tabel 1: Aangetoonde gehalten in grond met beoordeling conform de Wet Bodembescherming**

Toetsmonster		MMbg01			MMog01		
Humus (% ds)		2,6			1,2		
Lutum (% ds)		23			20		
Datum van toetsing		4-12-2013			4-12-2013		
Monsterconclusie		Voldoet aan Achtergrondwaarde			Overschrijding Achtergrondwaarde		
Monstermelding 1							
Monstermelding 2							
Monstermelding 3							
		Meetw	GSSD	Index	Meetw	GSSD	Index
<b>METALEN</b>							
Kobalt [Co]	mg/kg ds	6,3	6,8	-0,05	5,7	6,8	-0,05
Nikkel [Ni]	mg/kg ds	20	21	-0,22	20	23	-0,18
Koper [Cu]	mg/kg ds	6,4	7,6	-0,22	5,4	6,9	-0,22
Zink [Zn]	mg/kg ds	50	57	-0,14	44	55	-0,15
Molybdeen [Mo]	mg/kg ds	<1,5	<1,1	-0	<1,5	<1,1	-0
Cadmium [Cd]	mg/kg ds	<0,2	<0,2	-0,03	<0,2	<0,2	-0,03
Barium [Ba]	mg/kg ds	<20	<15 <sup>(6)</sup>		22	26 <sup>(6)</sup>	
Kwik [Hg]	mg/kg ds	0,1	0,1	-0	0,06	0,07	-0
Lood [Pb]	mg/kg ds	15	17	-0,07	12	14	-0,08
<b>PAK</b>							
Pak-totaal (10 van VROM) (0.7 factio)	mg/kg ds	<0,35			<0,35		
Naftaleen	mg/kg ds	<0,05	<0,04		<0,05	<0,04	
Anthraceen	mg/kg ds	<0,05	<0,04		<0,05	<0,04	
Fenantheen	mg/kg ds	<0,05	<0,04		<0,05	<0,04	
Fluorantheen	mg/kg ds	<0,05	<0,04		<0,05	<0,04	
Chryseen	mg/kg ds	<0,05	<0,04		<0,05	<0,04	
Benzo(a)anthraceen	mg/kg ds	<0,05	<0,04		<0,05	<0,04	
Benzo(a)pyreen	mg/kg ds	<0,05	<0,04		<0,05	<0,04	
Benzo(k)fluorantheen	mg/kg ds	<0,05	<0,04		<0,05	<0,04	
Indeno-(1,2,3-c,d)pyreen	mg/kg ds	<0,05	<0,04		<0,05	<0,04	
Benzo(g,h,i)peryleen	mg/kg ds	<0,05	<0,04		<0,05	<0,04	
PAK 10 VROM	mg/kg ds		<0,35	-0,03		<0,35	-0,03
<b>GECHLOREERDE KOOLWATERSTOFFEN</b>							
PCB (7) (som, 0.7 factor)	mg/kg ds	<0,0049			<0,0049		
PCB 28	mg/kg ds	<0,001	<0,003		<0,001	<0,004	
PCB 52	mg/kg ds	<0,001	<0,003		<0,001	<0,004	
PCB 101	mg/kg ds	<0,001	<0,003		<0,001	<0,004	
PCB 118	mg/kg ds	<0,001	<0,003		<0,001	<0,004	
PCB 138	mg/kg ds	<0,001	<0,003		<0,001	<0,004	
PCB 153	mg/kg ds	<0,001	<0,003		<0,001	<0,004	
PCB 180	mg/kg ds	<0,001	<0,003		<0,001	<0,004	
PCB (som 7)	mg/kg ds		<0,019	-0		<0,025	0,01
<b>OVERIGE (ORGANISCHE) VERBINDINGEN</b>							
Minerale olie C10 - C12	mg/kg ds	<3	8 <sup>(6)</sup>		11	55 <sup>(6)</sup>	
Minerale olie C10 - C40	mg/kg ds	<35	<94	-0,02	40	200	0
Minerale olie C12 - C16	mg/kg ds	<5	13 <sup>(6)</sup>		18	90 <sup>(6)</sup>	
Minerale olie C16 - C21	mg/kg ds	<5	13 <sup>(6)</sup>		6,5	32,5 <sup>(6)</sup>	
Minerale olie C21 - C30	mg/kg ds	<11	30 <sup>(6)</sup>		<11	39 <sup>(6)</sup>	
Minerale olie C30 - C35	mg/kg ds	<5	13 <sup>(6)</sup>		<5	18 <sup>(6)</sup>	
Minerale olie C35 - C40	mg/kg ds	<6	16 <sup>(6)</sup>		<6	21 <sup>(6)</sup>	
<b>OVERIG</b>							
Gloeirest	% (m/m) ds	95,8			97,4		
Droge stof	% m/m	80,1	80,1 <sup>(6)</sup>		76,8	76,8 <sup>(6)</sup>	

----- : Geen toetsnorm aanwezig

<	: kleiner dan de detectielimiet
8,88	: <= Achtergrondwaarde
8,88	: <= Interventiewaarde
8,88	: > Interventiewaarde
6	: Heeft geen normwaarde
#	: verhoogde rapportagegrens
GSSD	: Gestandaardiseerde meetwaarde
Index	: (GSSD - AW) / (I - AW)

Tabel 2: Normwaarden conform de Wet Bodembescherming

		AW	I
<b>METALEN</b>			
Cadmium [Cd]	mg/kg ds	0,6	13
Kobalt [Co]	mg/kg ds	15	190
Koper [Cu]	mg/kg ds	40	190
Kwik [Hg]	mg/kg ds	0,15	36
Lood [Pb]	mg/kg ds	50	530
Molybdeen [Mo]	mg/kg ds	1,5	190
Nikkel [Ni]	mg/kg ds	35	100
Zink [Zn]	mg/kg ds	140	720
<b>PAK</b>			
PAK 10 VROM	mg/kg ds	1,5	40
<b>GECHLOREERDE KOOLWATERSTOFFEN</b>			
PCB (som 7)	mg/kg ds	0,02	1
<b>OVERIGE (ORGANISCHE) VERBINDINGEN</b>			
Minerale olie C10 - C40	mg/kg ds	190	5000

Tabel 3: Aangetroffen gehalten in grondwater met beoordeling conform de Wet Bodembescherming

Watermonster		71901-1-1		
Datum		26-11-2013		
Filterdiepte (m -mv)		1,50 - 2,50		
Datum van toetsing		13-1-2014		
Monsterconclusie		Overschrijding Streefwaarde		
Monstermelding 1				
Monstermelding 2				
Monstermelding 3				
		Meetw	GSSD	Index
<b>METALEN</b>				
Kobalt [Co]	µg/l	<2	<1	-0,24
Nikkel [Ni]	µg/l	12	12	-0,05
Koper [Cu]	µg/l	8,7	8,7	-0,11
Zink [Zn]	µg/l	58	58	-0,01
Molybdeen [Mo]	µg/l	<2	<1	-0,01
Cadmium [Cd]	µg/l	0,23	0,23	-0,03
Barium [Ba]	µg/l	77	77	0,05
Kwik [Hg]	µg/l	<0,05	<0,04	-0,04
Lood [Pb]	µg/l	<2	<1	-0,23
<b>AROMATISCHE VERBINDINGEN</b>				
BTEX (som)	µg/l	<0,9	0,6 <sup>(6)</sup>	
Xylenen (som, 0.7 factor)	µg/l	<0,21		
Benzeen	µg/l	<0,2	<0,1	-0
Ethylbenzeen	µg/l	<0,2	<0,1	-0,03
Tolueen	µg/l	<0,2	<0,1	-0,01
Xylenen (som)	µg/l		<0,21	0
meta-/para-Xyleen (som)	µg/l	<0,2	<0,1	
ortho-Xyleen	µg/l	<0,1	<0,1	

Watermonster		71901-1-1		
Datum		26-11-2013		
Filterdiepte (m -mv)		1,50 - 2,50		
Datum van toetsing		13-1-2014		
Monsterconclusie		Overschrijding Streefwaarde		
Styreen (Vinylbenzeen)	µg/l	<0,2	<0,1	-0,02
Som 16 Aromatische oplosmiddelen	µg/l		<0,77 <sup>(2,14)</sup>	
<b>PAK</b>				
Naftaleen	µg/l	<0,02	<0,01	0
PAK 10 VROM	-		<0,00020 <sup>(11)</sup>	
<b>GECHLOREERDE KOOLWATERSTOFFEN</b>				
1,3-Dichloorpropaan	µg/l	<0,2	<0,1	
1,1-Dichloorpropaan	µg/l	<0,2	<0,1	
1,2-Dichloorethenen (som, 0,7 facto	µg/l	<0,14		
Dichloorpropanen (0,7 som, 1,1+1,2+	µg/l	0,42		
Tribroommethaan (bromofom)	µg/l	<0,2	<0,1 <sup>(14)</sup>	
Tetrachloormethaan (Tetra)	µg/l	<0,1	<0,1	0,01
1,1-Dichloorethaan	µg/l	<0,2	<0,1	-0,01
1,2-Dichloorethaan	µg/l	<0,2	<0,1	-0,02
1,2-Dichloorpropaan	µg/l	<0,2	<0,1	
1,1,1-Trichloorethaan	µg/l	<0,1	<0,1	0
1,1,2-Trichloorethaan	µg/l	<0,1	<0,1	0
Trichlooretheen (Tri)	µg/l	<0,2	<0,1	-0,05
Tetrachlooretheen (Per)	µg/l	<0,1	<0,1	0
Vinylchloride	µg/l	<0,1	<0,1	0,02
CKW (som)	µg/l	<1,6		
Dichloorpropaan	µg/l		<0,42	-0
cis + trans-1,2-Dichlooretheen	µg/l		<0,14	0,01
1,1-Dichlooretheen	µg/l	<0,1	<0,1	0,01
cis-1,2-Dichlooretheen	µg/l	<0,1	<0,1	
trans-1,2-Dichlooretheen	µg/l	<0,1	<0,1	
Dichloormethaan	µg/l	<0,2	<0,1	0
Trichloormethaan (Chloroform)	µg/l	<0,2	<0,1	-0,01
<b>OVERIGE (ORGANISCHE) VERBINDINGEN</b>				
Minerale olie C10 - C12	µg/l	<4	3 <sup>(6)</sup>	
Minerale olie C10 - C40	µg/l	<50	<35	-0,03
Minerale olie C12 - C16	µg/l	<7	5 <sup>(6)</sup>	
Minerale olie C16 - C21	µg/l	<8	6 <sup>(6)</sup>	
Minerale olie C21 - C30	µg/l	<15	11 <sup>(6)</sup>	
Minerale olie C30 - C35	µg/l	<8	6 <sup>(6)</sup>	
Minerale olie C35 - C40	µg/l	<8	6 <sup>(6)</sup>	

- : Geen toetsnorm aanwezig  
 < : kleiner dan de detectielimiet  
 8,88 : <= Streefwaarde  
 8,88 : > Streefwaarde  
 8,88 : > Interventiewaarde  
 11 : Enkele parameters ontbreken in de berekening van de somfractie  
 14 : Streefwaarde ontbreekt zorgplicht van toepassing  
 2 : Enkele parameters ontbreken in de som  
 6 : Heeft geen normwaarde  
 # : verhoogde rapportagegrens  
 GSSD : Gestandaardiseerde meetwaarde  
 Index : (GSSD - S) / (I - S)

Tabel 4: Normwaarden conform de Wet Bodembescherming

		S	S Diep	Indicatief	I
<b>METALEN</b>					
Barium [Ba]	µg/l	50	200		625
Cadmium [Cd]	µg/l	0,4	0,06		6
Kobalt [Co]	µg/l	20	0,7		100
Koper [Cu]	µg/l	15	1,3		75
Kwik [Hg]	µg/l	0,05	0,01		0,3
Lood [Pb]	µg/l	15	1,7		75
Molybdeen [Mo]	µg/l	5	3,6		300
Nikkel [Ni]	µg/l	15	2,1		75
Zink [Zn]	µg/l	65	24		800
<b>AROMATISCHE VERBINDINGEN</b>					
Benzeen	µg/l	0,2			30
Ethylbenzeen	µg/l	4			150
Styreen (Vinylbenzeen)	µg/l	6			300
Tolueen	µg/l	7			1000
Xylenen (som)	µg/l	0,2			70
Som 16 Aromatische oplosmiddelen	µg/l			150	
<b>PAK</b>					
Naftaleen	µg/l	0,01			70
<b>GECHLOREERDE KOOLWATERSTOFFEN</b>					
1,1,1-Trichloorethaan	µg/l	0,01			300
1,1,2-Trichloorethaan	µg/l	0,01			130
1,1-Dichloorethaan	µg/l	7			900
1,2-Dichloorethaan	µg/l	7			400
Tetrachlooretheen (Per)	µg/l	0,01			40
Tetrachloormethaan (Tetra)	µg/l	0,01			10
Tribroommethaan (bromoform)	µg/l				630
Trichlooretheen (Tri)	µg/l	24			500
Vinylchloride	µg/l	0,01			5
1,1-Dichlooretheen	µg/l	0,01			10
Dichloormethaan	µg/l	0,01			1000
Dichloorpropaan	µg/l	0,8			80
Trichloormethaan (Chloroform)	µg/l	6			400
cis + trans-1,2-Dichlooretheen	µg/l	0,01			20
<b>OVERIGE (ORGANISCHE) VERBINDINGEN</b>					
Minerale olie C10 - C40	µg/l	50			600

## Toetsingskader

### WET BODEMBESCHERMING

Toetsing van de analyseresultaten van grond- en grondwater heeft plaatsgevonden aan de hand van het toetsingskader zoals gedefinieerd in de bijlage 1 van de Circulaire bodemsanering van 1 juli 2013. Onderstaande toetswaarden worden gehanteerd om de mate van bodemverontreiniging weer te geven. De toetswaarden zijn gebaseerd op humaan-toxicologische en ecotoxicologische uitgangspunten (RIVM studies) en beleidsmatige overwegingen (NOBO rapport).

#### § Interventiewaarden (I)

De interventiewaarden bodemsanering geven het concentratieniveau voor verontreinigingen in grond en grondwater aan waarboven ernstige vermindering of dreigende vermindering optreedt van de functionele eigenschappen die de bodem heeft voor mens, plant en dier. Bij gehalten boven de interventiewaarde is mogelijk sprake van (een geval van) ernstige verontreiniging en is er mogelijk een saneringsnoodzaak.

#### § Streefwaarden grondwater (S)

De streefwaarden gelden als referentiewaarden en hebben betrekking op de in de natuur voorkomende achtergrondwaarden in het grondwater of op detectiegrenzen bij stoffen die niet in natuurlijk milieu voorkomen.

#### § Achtergrondwaarden grond (AW2000)

De achtergrondwaarden gelden als referentiewaarden waar relatief onbelaste gebieden (natuur en landbouwgebieden) voor 95 % aan voldoen. Grond die aan de AW2000 voldoet is blijvend geschikt voor alle bodemfuncties (waaronder moestuin, natuur en landbouw).

#### § Tussenwaarde ( $\frac{1}{2}$ (AW2000+I)) resp. ( $\frac{1}{2}$ (S+I))

De tussenwaarde is een grens die aan geeft dat er een nader onderzoek noodzakelijk is.

De gemeten gehalten voor grond zijn voor het lutum en organische stof percentage gecorrigeerd naar de standaardbodem met 25% lutum en 10% organische stof. Hierna is getoetst aan de hierboven genoemde toetswaarden.

### BESLUIT BODEMKWALITEIT

Op toepassing van grond en baggerspecie (op of in de landbodem en in oppervlaktewater en verspreiding van baggerspecie in oppervlaktewater) is het Besluit bodemkwaliteit van toepassing. Daarin kunnen lokale (water)bodembeheerders kiezen tussen generiek en gebiedspecifiek beleid of het overgangsbeleid.

#### Gebiedspecifiek beleid

Met het gebiedspecifiek beleid kunnen lokale landbodem en waterkwaliteitsbeheerders zelf bodemkwaliteitsnormen vaststellen. Als randvoorwaarden geldt dat sprake moet zijn van stand-still op gebiedsniveau. De normen in het gebiedspecifieke kader worden lokale Maximale waarden genoemd.

#### Generiek beleid

Binnen het generieke (landelijke) beleid is het toetsingskader gebaseerd op een klassenindeling voor kwaliteit en functie. Uitgangspunt bij toepassing van grond en baggerspecie binnen het generieke kader is, dat de kwaliteit moet aansluiten bij de functie van de bodem en dat de lokale (water)bodemkwaliteit op klasse niveau niet mag verslechteren en waar mogelijk verbetert. Het toetsingskader is vastgelegd in de Regeling Bodemkwaliteit van 2007 (en de daarop volgende wijzigingen in april 2009, november 2010, januari 2013 en juli 2013).

### Landbodem

- § Binnen het generieke kader zijn voor toepassing op landbodem twee functieklassen onderscheiden waar verruimde kwaliteitsnormen van toepassing zijn: Wonen en Industrie.
- § De indeling van de kwaliteit van toe te passen partijen grond is als volgt:
- § Vrij toepasbaar. Een partij grond is vrij toepasbaar wanneer deze voldoet aan de achtergrondwaarden. Bij toetsing aan de achtergrondwaarden wordt echter wel een versoepelende toetsingsregel toegepast:  
De kwaliteit van de grond of baggerspecie overschrijdt niet de achtergrondwaarden als bij meting van 7-16 parameters het rekenkundig gemiddelde gehalten van maximaal 2 stoffen verhoogd zijn ten opzichte van de achtergrondwaarden.
- § Bodemkwaliteitsklasse wonen. Een partij grond voldoet aan de bodemkwaliteitsklasse wonen indien deze de maximale waarden van bodemkwaliteitsklasse wonen niet overschrijdt.
- § Bodemkwaliteitsklasse industrie. Een partij grond voldoet aan de bodemkwaliteitsklasse industrie indien deze de maximale waarden van bodemkwaliteitsklasse industrie niet overschrijdt.
- § Niet toepasbaar. Een partij grond is niet toepasbaar wanneer deze niet voldoet aan de maximale waarden van bodemfunctieklasse industrie.

### Waterbodem

In het generieke toetsingskader wordt de kwaliteit van bodem onder oppervlaktewater uitgedrukt in "voldoet aan de achtergrondwaarden" of kwaliteitsklasse A of B:

- § Achtergrondwaarden. Een partij grond of baggerspecie is vrij toepasbaar wanneer deze voldoet aan de achtergrondwaarden. Bij toetsing aan de achtergrondwaarden wordt echter wel een versoepelende toetsingsregel toegepast:  
De kwaliteit van de grond of baggerspecie overschrijdt niet de achtergrondwaarden als bij meting van 7-16 parameters het rekenkundig gemiddelde gehalten van maximaal 2 stoffen verhoogd zijn ten opzichte van de achtergrondwaarden.
- § Kwaliteitsklasse A. Er is sprake van kwaliteitsklasse A indien de rekenkundige gemiddelden van de gehalten van de gemeten stoffen in de bodem of in de bodemkwaliteitszone de achtergrondwaarden overschrijden, maar niet de maximale waarden voor kwaliteitsklasse A.
- § Kwaliteitsklasse B. Er is sprake van kwaliteitsklasse B indien de rekenkundige gemiddelden van de gehalten van de gemeten stoffen in de bodem of in de bodemkwaliteitszone de maximale waarden voor kwaliteitsklasse A overschrijden, maar niet de maximale waarden voor kwaliteitsklasse B.



**Maximale waarden conform Besluit bodemkwaliteit**  
**Achtergrond- en interventiewaarden landbodem conform Wet Bodembescherming (Wbb)**  
**Circulaire per 1 juli 2013**

Oprachtgever:  
 Projectnaam:  
 Projectnummer:

<b>Organische stof / humus (%)</b>	<b>10,0</b>	10 < humus < 30, rekenwaarde:	10,0	% <i>geldt voor PAK</i>
		2 < humus < 30, rekenwaarde:	10,0	% <i>geldt voor overige org. verbindingen</i>
		humus > 2, rekenwaarde:	10,0	% <i>geldt voor zware metalen</i>
<b>Lutum (%)</b>	<b>25,0</b>	lutum > 2, rekenwaarde:	25,0	% <i>geldt voor zware metalen</i>

Datum:  
**27-nov-13**

	Achtergrond- en interventiewaarden Wbb (gehalten in mg/kg d.s.)			Achtergrond en maximale waarden voor grond en baggerspecie uit Besluit bodemkwaliteit (gehalten in mg/kg d.s.)					
	Achtergrondwaarde  AW	Tussenwaarde landbodem  ½(AW+I)	Interventiewaarde landbodem  I	toepassen op of in de bodem			grootschalige toepassingen op of in de bodem		toetsingsregel achtergrondwaarden  <2xAW en <max.waarde klasse wonen
				maximale altijd toepasbaar	waarde klasse wonen	maximale waarde klasse industrie	maximale waarde	emissie toetswaarden	
<b><u>Metalen</u></b>									
barium	190	555	920	190	550	920	4,1	413	380
cadmium	0,60	6,8	13,0	0,60	1,20	4,3	0,051	4,3	1,20
kobalt	15,0	103	190	15,0	35,0	190	0,240	130	30,0
koper	40	115	190	40	54	190	1,00	113	54
kwik	0,15	18	36	0,15	0,83	4,8	0,49	4,8	0,30
lood	50	290	530	50	210	530	15,0	308	100
molybdeen	1,5	96	190	1,5	88	190	0,48	105	3,0
nikkel	35	68	100	35	39	100	0,210	100	70
zink	140	430	720	140	200	720	2,10	430	200
<b><u>Polycyclische aromatische koolwaterstoffen (PAK)</u></b>									
PAK (som 10)	1,5	21	40	1,5	6,8	40			3,0
<b><u>Gechloroerde koolwaterstoffen</u></b>									
polychloorbifenylen (PCB's)									
PCB's (som 7, incl. PCB 118)	0,0200	0,51	1,00	0,0200	0,0200	0,50			0,0400
<b><u>Overige stoffen</u></b>									
minerale olie	190	2595	5000	190	190	500			190

*indicatieve interventiewaarden zijn schuin weergegeven*



**Streef-, achtergrond- en interventiewaarden grond en grondwater conform Wet Bodembescherming (Wbb), Circulaire per 1 juli 2013**



Datum:  
27-nov-13

Opdrachtgever:  
Projectnaam:  
Projectnummer:

<b>Organische stof / humus (%)</b>	<b>10,0</b>	10 < humus < 30, rekenwaarde:	10,0	% geldt voor PAK
		2 < humus < 30, rekenwaarde:	10,0	% geldt voor overige org. verbindingen
		humus > 2, rekenwaarde:	10,0	% geldt voor zware metalen
<b>Lutum (%)</b>	<b>25,0</b>	lutum > 2, rekenwaarde:	25,0	% geldt voor zware metalen

	Achtergrond- en interventiewaarden Wbb			streef- en interventiewaarden Wbb ondiep grondwater (<10 m-mv)		
	Achtergrondwaarde grond AW	Tussenwaarde grond ½(AW+I)	Interventiewaarde grond I	Achtergrondwaarde grondwater S	Tussenwaarde grondwater ½(S+I)	Interventiewaarde grondwater I
	mg/kg ds			µg/l		
<b><u>Metalen</u></b>						
barium	190	555	920	50	338	625
cadmium	0,60	6,8	13,0	0,40	3,2	6,0
kobalt	15,0	103	190	20	60	100
koper	40	115	190	15	45	75
kwik	0,15	18	36	0,050	0,18	0,30
lood	50	290	530	15	45	75
molybdeen	1,5	96	190	5,0	153	300
nikkel	35	68	100	15	45	75
zink	140	430	720	65	433	800
<b><u>Aromatische stoffen</u></b>						
benzeen	0,200	0,65	1,10	0,20	15	30
tolueen	0,200	16,1	32,0	7,0	504	1.000
ethylbenzeen	0,200	55	110	4,0	77	150
xylenen (som o-, m-, p-xyleen)	0,450	8,7	17,0	0,20	35	70
styreen (vinylbenzeen)	0,250	43,1	86	6,0	153	300
naftaleen	-	-	-	0,010	35	70
<b><u>Polycyclische aromatische koolwaterstoffen (PAK)</u></b>						
PAK (som 10)	1,5	21	40	-	-	-
<b><u>Gechloroerde koolwaterstoffen</u></b>						
<b><u>polychloorbifenylen (PCB's)</u></b>						
PCB's (som 7, incl. PCB 118)	0,0200	0,51	1,00	0,010	0,010	0,010
<b><u>Overige stoffen</u></b>						
minerale olie	190	2.595	5.000	50	325	600

indicatieve interventiewaarden zijn schuin weergegeven  
FILENET ID

## Kwaliteitsborging

De veldwerkzaamheden zijn uitgevoerd in overeenstemming met de regelgeving die bekend is onder de naam Kwalibo (=kwaliteitsborging in het bodembeheer). ARCADIS Nederland BV, vestiging Assen en uitvoerend Veldwerkbureau Poelsema zijn gecertificeerd en erkend voor de genoemde werkzaamheden. Dit houdt in dat:




- § de werkzaamheden conform BRL SIKB 2000 (Veldwerk bij milieuhygiënisch bodemonderzoek) en VKB-protocol 2001 en 2002 zijn uitgevoerd door een gecertificeerd en erkend bedrijf. Dit rapport draagt daarom het keurmerk 'kwaliteitswaarborg bodembeheer SIKB';
- § de veldwerkzaamheden zijn uitgevoerd door erkende medewerkers;
- § de grond- en grondwatermonsters zijn (voor)behandeld door middel van de AS3000-methode in het door de Raad voor de Accreditatie erkende laboratorium Eurofins Analytico te Barneveld.



Conform de eisen uit de BRL SIKB 2000 melden wij het volgende:

- § De werkzaamheden waarop deze rapportage betrekking heeft, zijn conform BRL SIKB 2000 getoetst op partijdigheid. Daarom vermelden wij dat de uitvoerder van het veldwerk voor milieuhygiënisch bodemonderzoek een ander is dan de eigenaar van het terrein waarop het veldwerk betrekking heeft.

**Colofon / Verantwoording uitvoering veldwerkzaamheden (BRL 2000)**

<b>Colofon</b>					
Uitvoering:	<b>Poelsema Veldwerkbureau</b> De Kampen 19 8325 DD Vollenhove Tel: 0527-242000 Fax: 0527-241730 www.poelsemaveldwerk.nl e-mail: info@poelsemaveldwerk.nl				
Opdrachtgever:	ARCADIS Nederland BV				
Projectnaam:	TenneT 380 KV Noord-West				
Projectnummer:	B02032.000377, mastlocatie 719				
<b>Verantwoording</b>					
	<i>VKB Protocol</i>	<i>Naam veldwerker</i>	<i>( start )datum</i>	<i>Paraaf</i>	
Verklaring werkzaamheden uitgevoerd in onafhankelijkheid van de opdrachtgever en conform de eisen van de BRL 2000 en onderliggende protocollen	2001	J. Uitham	11-11-2013		
	2002	J. Uitham	26-11-2013		
	2003				
	2018				
	<i>VKB Protocol</i>	<i>Omschrijving afwijking</i>			
Afgeweken van BRL 2000	2001	-			
	2002	-			
	2003				
	2018				

- *VKB P-2001: plaatsen van handboringen en peilbuizen, maken van boorbeschrijvingen, nemen van grondmonsters en waterpassen*
- *VKB P-2002: nemen van grondwatermonsters*
- *VKB P-2003: veldwerk bij milieuhygiënisch waterbodemonderzoek*
- *VKB P-2018: locatie-inspectie en monsterneming van asbest in bodem*

## 6 Archeologisch onderzoek

### Verantwoording

Titel: Archeologisch onderzoek: Project: Noord – West 380 kV  
Deelgebied: 1  
Mastnummer: 719

Projectnummer: B02032.000377.001

Referentienummer: T206878

Revisie: 1.0

Datum: 18 december 2014

Auteur(s): W.A. Ytsma (ARCADIS) & E. Goossens (RAAP)

Gecontroleerd door: D.G. Bedeaux (ARCADIS)

Goedgekeurd door: J. Assink



Paraaf goedgekeurd:

Contact: [TenneT380kVnw@ARCADIS.nl](mailto:TenneT380kVnw@ARCADIS.nl)

Bevoegd gezag: Gemeente Loppersum  
Contactpersoon: T. Swijghuizen

Aanleiding: Bodemverstorende werkzaamheden mast 719

Archeoregio: Fries-Gronings kleigebied

AMK-terrein: Niet van toepassing

Archis2: 53945

Documentatie (beheer en plaats): ARCADIS & RAAP Archeologisch Adviesbureau, regio Noord en Oost

### INHOUDSOPGAVE

Samenvatting

6.1 Inleiding

6.2 Bureauonderzoek

6.3 Veldonderzoek

6.4 Conclusies en aanbevelingen

Literatuur en bronnen

6.5 Bijlagen H6

Bijlage 6-1: Ligging onderzoeksgebied op topografische ondergrond met archeologische gegevens.

Bijlage 6-2: Ligging onderzoeksgebied op de archeologische verwachtingskaart en beleidsadvieskaart gemeente Loppersum.

Bijlage 6.3: Ligging boorpunten veldonderzoek.

## **Samenvatting**

Volgens ARCHIS bevinden zich in het onderzoeksgebied bekende archeologische resten. Er komen historische elementen voor. Op basis van het bureauonderzoek wordt aan het plangebied een hoge archeologische verwachting toegekend. De verwachting geldt voor de periode IJzertijd tot en met Late Middeleeuwen. Op basis van het bureauonderzoek en cultuurtechnische en milieuhygiënische booronderzoek wordt aanvullend onderzoek geadviseerd in de vorm van een karterend booronderzoek. Dit onderzoek dient te worden uitgevoerd volgens de onder paragraaf 6.2.6 beschreven onderzoeksopzet.

### *6.1 Inleiding*

#### 6.1.1 Aanleiding en beleidskader

Binnen het geheel van de vergunningaanvragen is ook archeologisch vooronderzoek verplicht gesteld. Dit omdat bij graafwerkzaamheden ten behoeve van de funderingen van de nieuwe bi-pole masten mogelijk behoudenswaardige aanwezige archeologische resten beschadigd of zelfs vernietigd kunnen worden. Daartoe is er in eerste instantie een bureauonderzoek uitgevoerd om tot een gespecificeerde archeologische verwachting voor het plangebied te komen. Ter toetsing hiervan zijn vervolgens verkennende boringen verricht.

De Wet op de archeologische monumentenzorg (Wamz) is 1 september 2007 in werking getreden. Hiermee zijn de uitgangspunten van het Europese Verdrag van Malta binnen de Nederlandse wetgeving geïmplementeerd. Het belangrijkste uitgangspunt van de nieuwe wet is om archeologische resten in de ondergrond (ter plekke) te behouden, omdat de bodem nu eenmaal de beste conserveringsomgeving is (behoud in-situ).

Het onderzoek is uitgevoerd volgens de normen van de archeologische beroepsgroep (zie artikel 24 van het Besluit archeologische monumentenzorg). De Kwaliteitsnorm Nederlandse Archeologie (KNA, versie 3.2), beheerd door de Stichting Infrastructuur Kwaliteitsborging Bodembeheer (SIKB; [www.sikb.nl](http://www.sikb.nl)), geldt in de praktijk als richtlijn. Deze is aangevuld met door de diverse overheden geldende richtlijnen voor archeologisch onderzoek.

### *6.2 Bureauonderzoek*

#### 6.2.1 Doelstelling

In het voortraject is door Archeologic een Achtergronddocument Archeologie MER Noord-West 380 kV opgesteld. Hierin zijn onder meer het initiatief en de verschillende alternatieven nader beschreven en zijn de alternatieven met elkaar vergeleken op milieueffecten wat betreft archeologie. Daarnaast is door The Missing Link een Archeologieplan Noord-West 380 kV opgesteld. Dit archeologieplan geeft informatie voor het inpassingsplan en het aanvragen van eventuele vergunningen. In opdracht van ARCADIS heeft RAAP Archeologisch Adviesbureau in oktober 2012 in het kader van de archeologische monumentenzorg een archeologisch bureauonderzoek uitgevoerd conform het PvE. Dit bureauonderzoek betreft een detaillering van deze onderzoeken op mastniveau en is in mei 2014 herzien in verband met verplaatsing van de mast.

Het onderzoek dient te worden uitgevoerd omdat realisatie van de plannen kan leiden tot aantasting of vernietiging van (mogelijk) aanwezige behoudenswaardige archeologische resten. Het doel van het bureauonderzoek is het verwerven van informatie, aan de hand van bestaande bronnen, over bekende of verwachte archeologische waarden in, of in de nabije omgeving van, het onderzoeksgebied, om daarmee vast te stellen of er behoudenswaardige archeologische resten aanwezig zijn die (mogelijk) bedreigd worden door de geplande inrichting. Verder dient het bureauonderzoek inzicht te geven in de aard van mogelijk aanwezige behoudenswaardige archeologische resten én de fysieke kenmerken om deze effectief op te sporen, of verder te waarderen. Het archeologisch bureauonderzoek en kaartmateriaal is gebaseerd op VKA 2.5. De cultuurtechnische en milieuhygiënische boringen worden tevens door ARCADIS beoordeeld.

### 6.2.2 Geomorfologie en bodem

Geomorfologie volgens geomorfologische kaart:

Geomorfologiecode: 1M35

Geomorfologieomschrijving: Vlake van getij-afzettingen

Geomorfologiecode: 3K31

Geomorfologieomschrijving: Kwelderwal

Bodem volgens bodemkaart:

Bodemcode: gMn25C-V\*

Bodemomschrijving: Knippige poldervaaggronden; zware zavel, profielverloop 5

### 6.2.3 Archeologie

Bekende archeologische resten (ARCHIS)

Volgens ARCHIS bevinden zich in het onderzoeksgebied bekende archeologische resten.

AMK-terrein(en)

AMK nummer: 899

Status: Terrein van zeer hoge archeologische waarde, beschermd

Complextype: Terp/wierde

Beginperiode: IJzertijd

Eindperiode: Late Middeleeuwen

ARCHIS waarneming(en)

ARCHIS waarnemingsnummer: 300554

Complextype: Terp/wierde

Beginperiode: Romeinse tijd vroeg

Eindperiode: Romeinse tijd vroeg

ARCHIS vondstmelding(en)

Geen

Vindplaats synthese

In het noordelijk deel van het onderzoeksgebied (en grenzend aan het plangebied) ligt het beschermde AMK-terrein 899. Het betreft een terrein met zeker drie huiswierden uit de periode Laat Romeinse tijd - Late Middeleeuwen. De wierden zijn deels vergraven en geëgaliseerd. De diepste bewoningslaag betreft een pakket zware klei dat tussen 300 en 600 na Chr. moet zijn afgezet.

Bekende archeologische gegevens uit andere bronnen

De kadastrale minuut uit circa 1832 bevat concrete aanwijzingen voor de aanwezigheid van archeologische resten in het onderzoeksgebied.

42: Historisch erf dat omsloten werd door een brede sloot of gracht. Op het erf stond omstreeks 1832 een boerderij.

43: Omvangrijk historisch erf dat omsloten werd door een brede sloot of gracht. Op het erf stond omstreeks 1832 een boerderij met een bijgebouw.

102: Weinig omvangrijk historisch erf, waar omstreeks 1832 een boerderij of woonhuis was gelegen.

Voorgaand archeologisch onderzoek (ARCHIS)

In het onderzoeksgebied is niet eerder archeologisch onderzoek uitgevoerd.

### 6.2.4 Archeologische verwachting volgens bekende bronnen

Op de archeologische verwachtingskaart en beleidsadvieskaart gemeente Loppersum geldt voor het plangebied de verwachting: middelhoog/hoog. Daarmee geldt een onderzoekspllicht.

### 6.2.5 Gespecificeerde archeologische verwachting

Op basis van het voorkomen van een kwelderwal geldt in het plangebied een hoge archeologische verwachting voor resten uit de periode IJzertijd tot en met Late Middeleeuwen.

Voor de periode van de landbouwers bestaat de kans op het voorkomen van nederzettingsresten, bestaande uit resten van bijvoorbeeld woongebouwen, bijgebouwen, (percelerings)greppels en afval/waterput(ten).

Als prospectiekenmerken van de eventueel aanwezige archeologische resten kunnen worden benoemd:

- Een aaneengesloten archeologische laag, gekenmerkt door een afwijkende kleur ten opzichte van de eronder en erboven liggende laag;
- De aanwezigheid van mogelijk antropogene objecten als houtskool, verbrande klei/leem, bot, steen en artefacten (voornamelijk aardewerk en vuursteen) in een matig tot hoge dichtheid (> 40 vondsten groter dan 4 mm per m<sup>2</sup>) en fosfaat;
- De veronderstelde ligging van de archeologische laag bevindt zich naar verwachting in het klei/veenpakket.

#### 6.2.6 Onderzoeksvorstel vervolgonderzoek

Op basis van het bureauonderzoek wordt allereerst geadviseerd een veldtoets uit te voeren. Hiertoe wordt gebruik gemaakt van resultaten van de cultuurtechnische boringen. Indien uit de veldtoets blijkt dat de verwachte archeologische laag intact is wordt op grond van de gespecificeerde verwachting de volgende onderzoeksmethode opgesteld (SIKB, 2007; Tol, e.a., 2004):

- Een booronderzoek bestaande uit vijf boringen geplaatst in een driehoeksgrid van 13 x 15 m.
- Boortype: bij zandbodems een Edelmanboor met een diameter van 15 cm. In het geval van kleibodems een Edelmanboor met een diameter van 12 cm en/of een gutsboor met een diameter van 3 cm.
- Waarnemingsmethode: bij zandbodems droog zeven (maaswijdte van 4 mm); analyse van zeefresidu met het blote oog; bij kleibodems snijden met boormes/ brokkelen.
- Boordiepte: tot 30 cm in de C-horizont van de top van de (pleistocene) ondergrond (indien aanwezig) of maximaal 3 m -mv.

### 6.3 *Veldonderzoek*

#### 6.3.1 Werkwijze

Op deze mastlocatie zijn cultuurtechnische en milieuhygiënische boringen uitgevoerd waarbij het profiel bodemkundig is beschreven. Deze bodemprofielen zijn geïnterpreteerd door een archeoloog om te bepalen of aanvullend karterend onderzoek noodzakelijk is.

#### 6.3.2 Resultaten

Uit de boringen (nr. 71901 t/m 71908) blijkt dat de bodem intact is. In de bodem is het verwachte kleipakket aanwezig.

#### 6.3.3 Consequenties van de voorgenomen ingrepen

Omdat de bodemverstorende werkzaamheden tot 3 meter –mv gaan plaats vinden, kunnen eventueel aanwezige archeologische waarden worden verstoord.

### 6.4 *Conclusies en aanbevelingen*

#### 6.4.1 Conclusies

De verwachting uit het bureauonderzoek dat zich in het plangebied een kwelderwal bevindt is tijdens het verkennende booronderzoek bevestigd. De hoge archeologische verwachting blijft daarom gehandhaafd.

#### 6.4.2 Aanbevelingen

Op basis van bovenstaande conclusies wordt aanbevolen archeologisch vervolgonderzoek in de vorm van een karterend booronderzoek uit te voeren. Dit onderzoek dient te worden uitgevoerd volgens de

onder paragraaf 6.2.6 beschreven onderzoeksopzet. Voordat het vervolgonderzoek kan worden uitgevoerd dient dit advies door het bevoegd gezag te worden bekrachtigd.

#### **Literatuur en bronnen**

Beek, J.L. van & P.C. Vos (Deltares), 2008. Regio Noord-Groningen, gemeenten De Marne, Winsum, Bedum, Ten Boer, Loppersum, Eemsmond, Appingedam en Delfzijl: archeologische verwachtingskaart en beleidsadvieskaart. RAAP-rapport 1732

Eijk, van, C. & J.A. de Jong, 2010 (concept): Achtergrondrapport archeologie MER Noord-West 380 kV, ArcheoLogicrapport 118, Woerden.

Hornikx, S. en C. van Eijk 2011: Onderzoeksstrategie en eisen voor het archeologisch inventariserend booronderzoek binnen het VKA, Noord-West 380 kV, TML-Notitie 378, Woerden.

Jong, J. de, Archeologieplan Noord-West 380 kV. 2012 (concept) kaartmateriaal. The Missing Link rapport TML 212. Project 1402. Woerden.

[www.archis.nl](http://www.archis.nl)

[www.dinoloket.nl](http://www.dinoloket.nl)

[www.watwaswaar.nl](http://www.watwaswaar.nl)

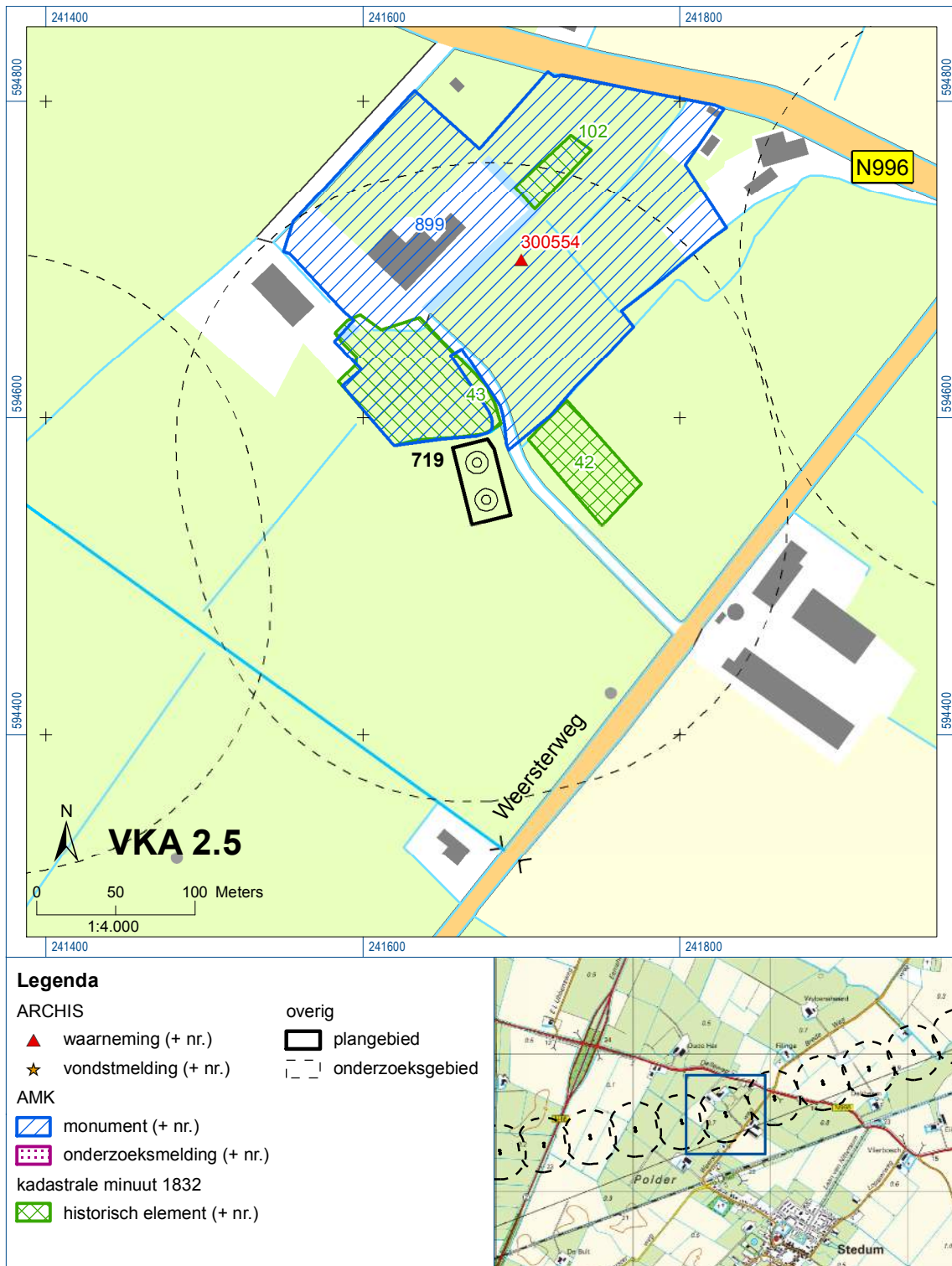
#### **6.5 Bijlagen H6**

Bijlage 6-1: Ligging onderzoeksgebied op topografische ondergrond met archeologische gegevens.

Bijlage 6-2: Ligging onderzoeksgebied op de archeologische verwachtingskaart en beleidsadvieskaart gemeente Loppersum.

Bijlage 6.3: Ligging boorpunten veldonderzoek.

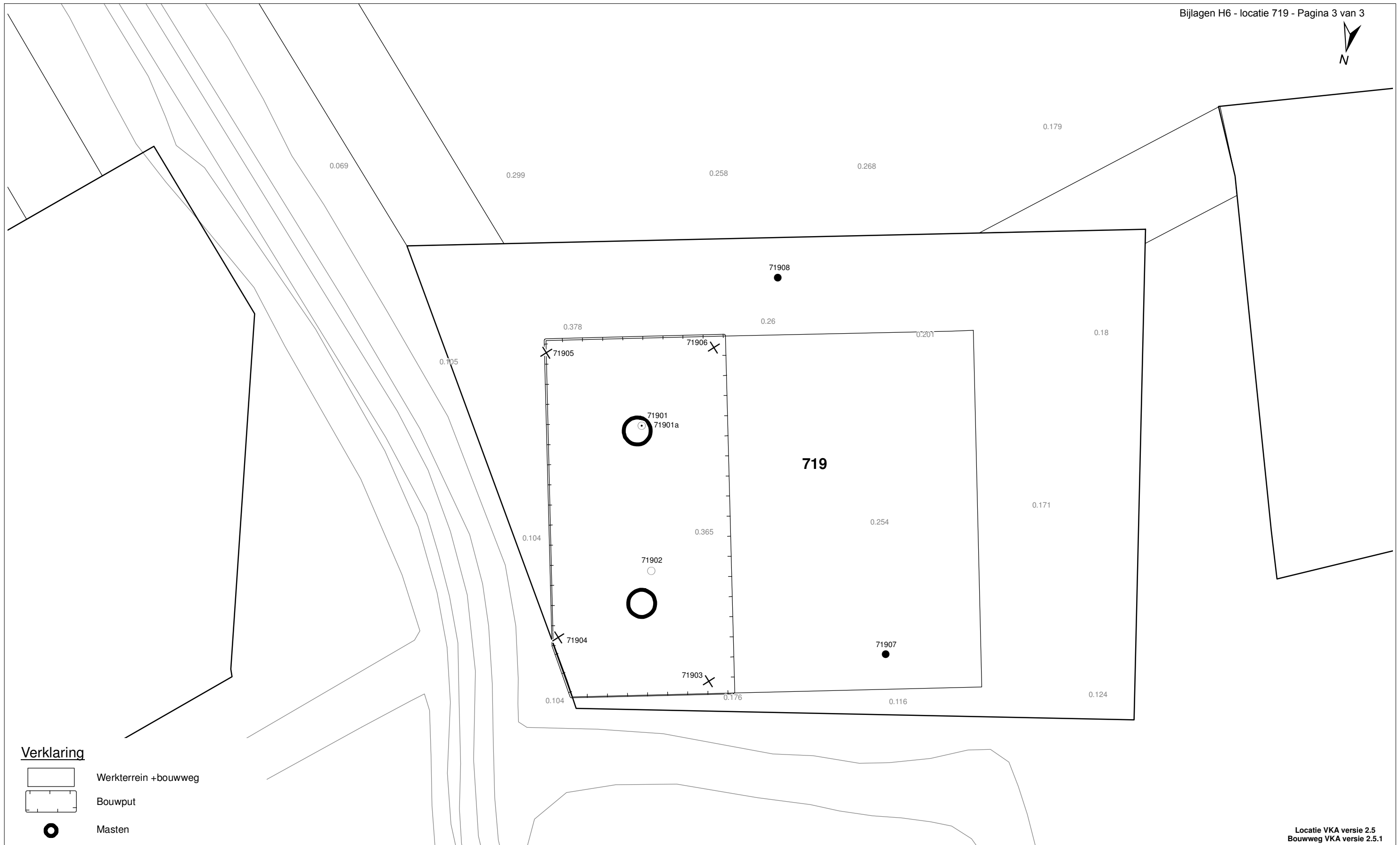





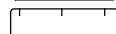





Bijlage 6-1: Ligging onderzoeksgebied op topografische ondergrond met archeologische gegevens.




Bijlage 6-2: Ligging onderzoeksgebied op de archeologische verwachtingskaart.



**Verklaring**

-  Werkterrein +bouwweg
-  Bouwput
-  Masten
-  Locatie boring tot 0,50 m-mv
-  Locatie boring tot 1,20 m-mv
-  Locatie boring tot 4,00 m-mv
-  Locatie boring + peilbuis



Locatie VKA versie 2.5  
Bouwweg VKA versie 2.5.1

TITEL		ARCHEOLOGIE KAART MAST :		719	
		Noord - West 380 kV			
STATUS	GETEKEND DOOR	AFD.	PAR.	OPDRACHTGEVER	
	T. Cornea			TenneT	
	GECONTROLEERD DOOR	AFD.	PAR.	OMSCHRIJVING WIJZIGING	GETEKEND BIJ
	E. Aldershof				ARCADIS
	VOOR AKKOORD	AFD.	PAR.	SCHAAL	DATUM 1e UITGAVE
	M. van Driel			1:500	03.04.2014
				DATUM WIJZIGING	
VAKGEBIED	TEK. SOORT	PROJECT NR.	FORMAT	NUMMER	WLIZ. NR.
			A3	Mast nr. 719	1

## **7 Explosievenonderzoek**

### *7.1 Inleiding*

Op 27 september 2012 is door Leemans Speciaalwerken in opdracht van ARCADIS het rapport van vooronderzoek aan TenneT TSO B.V. Het betreft het vooronderzoek naar conventionele explosieven uit de tweede wereldoorlog in de gemeenten Bedum, Delfzijl, Eemsmond, Groningen, Loppersum, Winsum en Zuidhorn (kenmerk *Vooronderzoek S2012.002 – deel 1*).

### *7.2 Uitvoering*

Voor een beschrijving van de uitvoering verwijzen wij naar bovengenoemd rapport.

### *7.3 Resultaten*

Uit het vooronderzoek blijkt, dat de onderzoekslocatie niet verdacht is voor explosieven. Zie het achtergronddocument voor nadere informatie.

## **Bijlagen**

Geen

*ALGEMEEN VOORBLAD*

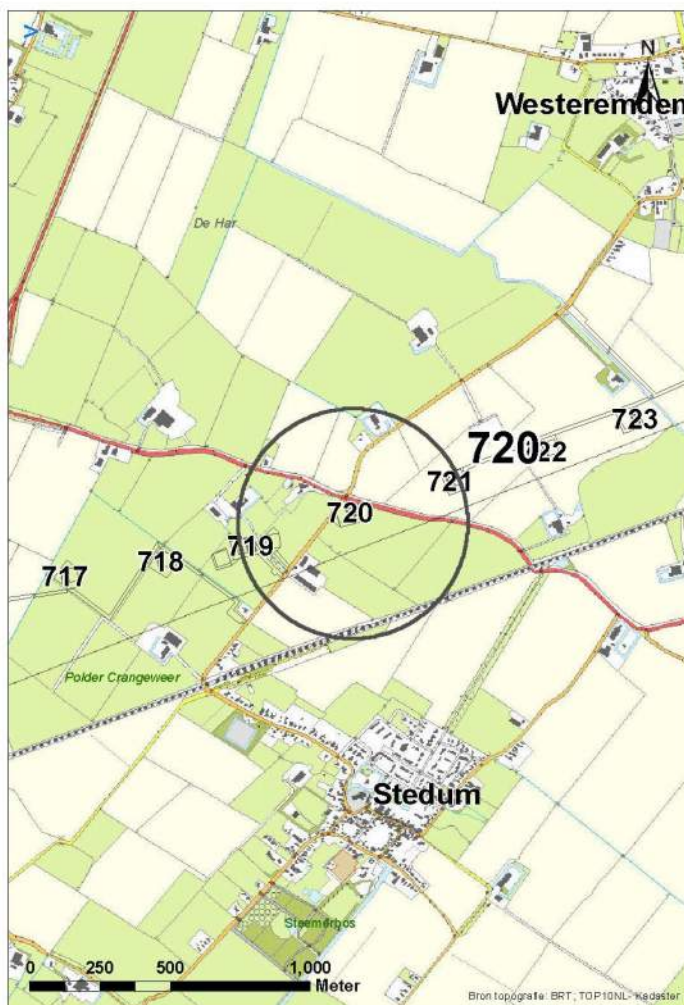
**Project:** Noord – West 380 kV  
**Deelgebied:** 1  
**Mastenboek:** locatie VKA 2.5/ bouwweg VKA 2.5.1  
**Mastnummer:** 720  
**x-coördinaat (rd-stelsel) [m]:** 242028  
**y-coördinaat (rd-stelsel) [m]:** 594668

**Gemeente:** Loppersum

**Datum:** 18 december 2014

**Versie:** 1.0

**Organisatie:** ARCADIS



*Regionale ligging mast 720*

## Verantwoording

Project: Noord – West 380 kV  
Deelgebied: 1  
Mastnummer: 720

Projectnummer: B.02032.000377.001

Referentienummer: T206878

Revisie: 1.0

Datum: 18 december 2014

Opdrachtgever : TenneT

Uitvoerder: ARCADIS

Auteur(s):

Onderzoek:

Edwin Aldershof	Algemeen
Menno Rakhorst	Geohydrologie
Maria de Lange	Milieuhygiëne
Wouter Ytsma	Archeologie

Gecontroleerd door: I. Benjamins

Paraaf gecontroleerd:



Goedgekeurd door: J. Assink



Paraaf goedgekeurd:

Contact: [TenneT380kVnw@ARCADIS.nl](mailto:TenneT380kVnw@ARCADIS.nl)

**INHOUDSOPGAVE**

1	Algemeen .....	1-4
1.1	Inleiding .....	1-4
1.2	Normen.....	1-5
1.3	Afkortingen en begrippen .....	1-5
1.4	Bijlagen H1 .....	1-9
2	Cultuurtechnisch onderzoek.....	2-10
3	Geohydrologisch onderzoek .....	3-11
3.1	Inleiding .....	3-12
3.2	Veld- en laboratoriumwerkzaamheden.....	3-12
3.3	Algemene beschrijving tracé .....	3-12
3.4	Bemaling.....	3-15
3.5	Effecten grondwater .....	3-20
3.6	Uitvoeringstechnische aspecten.....	3-23
3.7	Samenvatting.....	3-23
3.8	Bijlagen H3 .....	3-24
4	Grondmechanisch onderzoek .....	4-25
4.1.	Inleiding .....	4-26
4.2.	Uitzetten en waterpassen .....	4-26
4.3.	Sonderen .....	4-26
4.4.	Onderzoeksresultaten .....	4-27
5	Milieuhygiënisch onderzoek (verkennend bodemonderzoek).....	5-28
5.1	Inleiding .....	5-29
5.2	Vooronderzoek .....	5-29
5.3	Veld- en laboratoriumonderzoek .....	5-31
5.4	Resultaten veldonderzoek .....	5-32
5.5	Resultaten laboratoriumonderzoek .....	5-33
5.6	Evaluatie .....	5-34
5.7	Bijlagen H5 .....	5-35
6	Archeologisch onderzoek .....	6-36
6.1	Inleiding .....	6-37
6.2	Bureauonderzoek .....	6-37
6.3	Veldonderzoek.....	6-39
6.4	Conclusies en aanbevelingen .....	6-39
6.5	Bijlagen H6 .....	6-40
7	Explosievenonderzoek .....	7-41
7.1	Inleiding .....	7-41
7.2	Uitvoering .....	7-41
7.3	Resultaten .....	7-41

## 1 Algemeen

### 1.1 Inleiding

TenneT TSO B.V. is voornemens een nieuwe 380kV hoogspanningsverbinding aan te leggen tussen Ens en de Eemshaven. Dit traject is opgedeeld in drie deelgebieden. De te onderzoeken deelgebieden lopen respectievelijk vanaf:

1. De Eemshaven (HS-station Oudeschip) naar Groningen (HS station Vierverlaten);
2. Groningen naar Heerenveen (HS-station Oudehaske);
3. Heerenveen naar Ens (HS-station Ens).

Deelgebied 1 (ARCADIS) omvat 124 masten over een lengte van ca. 40 kilometer.

Deelgebied 2 (ARCADIS) omvat 213 masten over een lengte van ca. 70 kilometer.

Deelgebied 3 (TAUW) omvat 135 masten over een lengte van ca. 44 kilometer.

Dit rapport heeft betrekking op mastlocatie nummer 720 in deelgebied 1 in de gemeente Loppersum. De duur van de periode waarin de werkzaamheden op enig perceel plaatsvinden zal minimaal twee groeiseizoenen bestrijken.

De uit te voeren werkzaamheden ter plaatse van deze mastlocatie zijn:

- De bouw van een steunmast;
- Aanleggen van een fundatie in een bouwkuip met afmeting van 20 m bij 40 m. De benodigde ontgravingsdiepte bedraagt 3 m –mv;
- Inrichten van een tijdelijk werkterrein met een oppervlakte van maximaal 6.000 m<sup>2</sup> met binnen het werkterrein het bouwterrein met een oppervlakte van circa 3.000 m<sup>2</sup>;
- De realisatie van een tijdelijke bouwweg naar het werkterrein. Deze bouwweg heeft een lengte van circa 45 meter en is 12 meter breed (bestaande uit rijbaan van 6 meter en gronddepot).

Ten behoeve van de voorgenomen werkzaamheden zijn de volgende veldonderzoeken verricht:

- Cultuurtechnisch onderzoek
- Geohydrologisch onderzoek
- Grondmechanisch onderzoek
- Milieuhygiënisch onderzoek
- Archeologisch onderzoek
- Explosievenonderzoek

Deze onderzoeken zijn nodig in het kader van de nadere technische uitwerking van het basisontwerp, vergunning aanvraag en grondzaken.

#### Toelichting op voorkeursalternatieven (VKA)

Vanaf het verstrekken van de opdracht tot aan het opstellen van dit rapport zijn voor het tracé meerdere voorkeursalternatieven uitgewerkt door de opdrachtgever. Deze voorkeursalternatieven zijn door de opdrachtgever genummerd. Gestart is met VKA 2.0, de laatste door de opdrachtgever aan Arcadis geleverde voorkeursalternatief is VKA 2.5. Een wijziging van het voorkeursalternatief betekent in algemene bewoording een plaatselijke verschuiving van een of meerdere mastvoeten.

Alle in dit rapport uitgevoerde onderzoeken en onderzoeksresultaten zijn uitgevoerd en representatief voor het, door de opdrachtgever, laatst aangeleverde VKA 2.5.

#### 1.1.1 Locatiegegevens

In onderstaande tabel zijn de locatiegegevens ter plaatse van de mastfundering en het werkterrein samengevat.



**Tabel 1.1: Overzicht locatiegegevens**

Adres locatie	Weersterweg, Stedum
Gemeente	Loppersum
Kadastrale gegevens locatie	Kadastrale gemeente Stedum, sectie E, nummer 1248
Eigenaar locatie	Dhr. J.T. de Vries
Coördinaten	X 242028; Y 594668
Afmeting fundering locatie 720	20 m x 40 m
Huidig gebruik	Grasland
Landschap	Zeekleigebied
Maaiveldniveau	Gemiddeld 0,53 m NAP

## 1.2 Normen

In deze paragraaf zijn de normen inclusief jaartal opgenomen waar in deze rapportage naar wordt verwezen.

- Onderzoeksprotocol TenneT, NW380/VGN/ALG/10, d.d. 18 januari 2012 (versie 1.0);
- Projectspecificatie veldonderzoeken Noord-West 380kV, NW380/VGN/ALG/9, d.d. 16 december 2011;
- CSK-25-N Cultuurtechniek versie 6, van 3 september 2007;
- NEN 5725 strategie voor het uitvoeren van vooronderzoek bij verkennend en nader onderzoek, januari 2009;
- NEN 5720 Bodem – Waterbodem: strategie voor het uitvoeren van verkennend onderzoek. Onderzoek naar de milieuhygiënische kwaliteit van waterbodem en baggerspecie, november 2009;
- NEN 5717: Bodem - Waterbodem - Strategie voor het uitvoeren van vooronderzoek bij verkennend en nader onderzoek, november 2009;
- NEN 5740, Bodem – Landbodem - Strategie voor het uitvoeren van verkennend Bodemonderzoek – Onderzoek naar de milieuhygiënische kwaliteit van de bodem, januari 2009;
- NEN 5707 Bodeminspectie: monsterneming en analyse van asbest in bodem, mei 2003
- Veldwerkzaamheden milieuonderzoek conform BRL SIKB 2000 en VKB-protocol 2001, 2002 en 2003;
- Laboratoriumanalyses milieuonderzoek voor grond-, grondwater- en waterbodemonderzoek conform AS SIKB 3000;
- 5140 NEN 5140:1996 Geotechniek: bepaling van de conusweerstand en de plaatselijke wrijvingsweerstand van grond. Elektrische sondeermethode;
- Kwaliteitsnorm Nederlandse Archeologie 3.2 (KNA 3.2);
- BRL-OCE / CS-OCE;
- RAAP(archeologie) beschikt over een opgravingsvergunning, verleend door de Minister van Onderwijs, Cultuur en Wetenschap.

## 1.3 Afkortingen en begrippen

In deze paragraaf zijn de afkortingen en begrippen die van toepassing zijn opgenomen:

### Afkortingen:

AG	Actuele Grondwaterstand
AMK	Archeologisch MonumentenKaart
ARCHIS	Archeologisch Informatie Systeem
GFT	Gesloten front boortechniek
GWS	Grondwaterstand
GHG	Gemiddeld Hoogste Grondwaterstand
GLG	Gemiddeld Laagste Grondwaterstand
HDD	Horizontal Directional Drilling (horizontaal gestuurde boring)
IKAW	Indicatieve Kaart van Archeologische Waarden

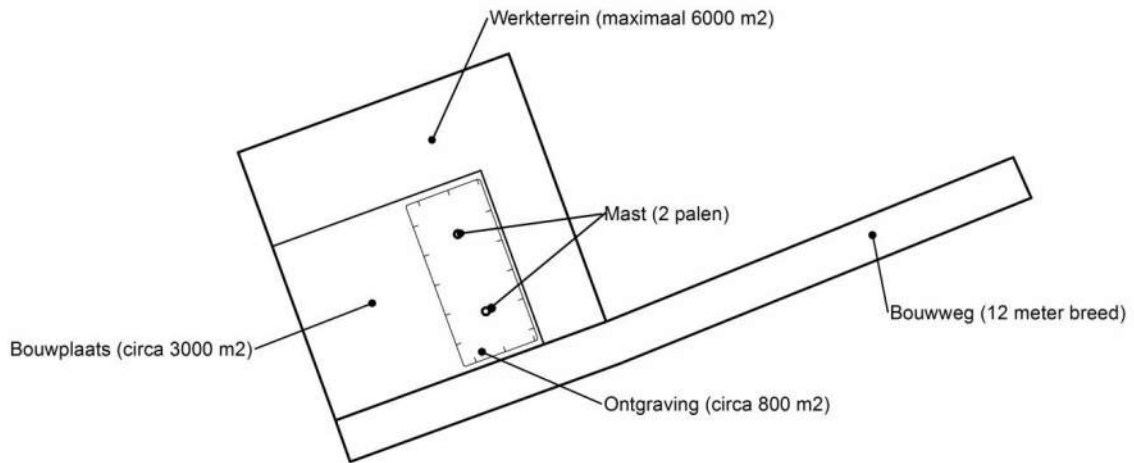
KLIC	Kabels en Leidingen Informatie Centrum
M -mv	Meters minus maaiveldniveau
NAK	Nederlandse Algemene Keuringsdienst voor zaaizaad en pootgoed van landbouwgewassen
NAP	Normaal Amsterdams Peil
NVWa	Nederlands Voedsel- en Warenautoriteit
OFT	Open front boortechneik
PBT	Pneumatische boortechneik
RCE	Rijksdienst voor het Cultureel Erfgoed
SIKB	Stichting Infrastructuur Kwaliteitsborging Bodembeheer

*Begrippen:*

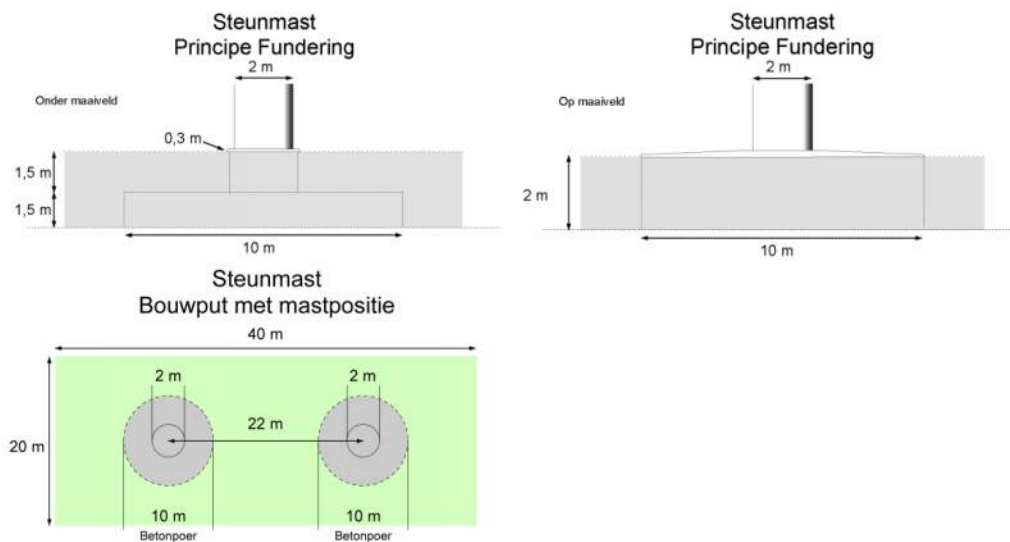
5 cm verlagingsprofiel	Het gebied waarbinnen een grondwaterstandsverlaging van 5 cm of meer optreedt.
A-laag/Teelaardelaag	De bovenste laag van de bodem die geschikt is voor de teelt van gewassen en die regelmatig wordt bewerkt. De laag is humeus.
B-laag	Laag van de bodem onder de A-laag/Teelaardelaag waar, door inspoeling, bestanddelen zijn toegevoegd zoals humus, lutum of minerale delen. Deze bodemlaag is in kleigronden veelal in grote mate gerijpt.
Backfill	Verzamelnaam voor het materiaal, met gunstige thermische eigenschappen, dat van elders wordt aangevoerd en wordt toegepast in kabelsleuven (zand en/of eventueel voor dit doel samengesteld materiaal).
Bi-pole mast	Twee smalle pylonen, ieder gefundeerd op een betonnen plaat, waaraan de geleiders worden opgehangen. Onder deze definitie vallen hoek-, trek- en steunmasten.
Bouwput	Gedeelte binnen het werkterrein waar diepere ontgravingen plaatsvinden.
Bouwterrein	Gedeelte binnen het werkterrein waar wordt gebouwd en al dan niet ontgravingen plaatsvinden.
Bouwweg	Een tijdelijke rijbaan voor het transport van materieel/materiaal van en naar het werkterrein.
Cultivateren	Een grondbewerking waarbij de bovengrond wordt losgewerkt.
C-laag	Laag van de bodem onder de B-laag, waarin nog geen of beperkte bodemvorming heeft plaatsgevonden. Deze laag is in kleigronden veelal ongerijpt.
Diepwell	Een diepwellbemaling bestaat uit 1 of meerdere filters met veelal een grindomstorting. In de filter wordt een onderwaterpomp geïnstalleerd. Deze bemalingswijze wordt vooral toegepast in grofzandige pakketten en/of bij grote waterstandsverlagingen.
Drooglegging	Het hoogteverschil tussen de waterspiegel in de sloten/watergangen en het grondoppervlak.
Frezen	Een grondbewerking waarbij de zode en/of bovengrond wordt stukgemaakt en de grond wordt fijngemaakt.
Geleiders	Hoogspanningsdraden.
Grondoverschot	Grond uit de C-laag die overblijft na zorgvuldige aanvulling en verdichting van wat ontgraven is geweest.
Grondtekort	Grondtekort kan ontstaan door afvoer van ongeschikte grond en/of oxidatie van organische stof/veen, zettingen en klink onder het werkterrein c.q. de bouwweg.
Hoeveelheden	De theoretische hoeveelheden grond worden in vaste kuubs (m <sup>3</sup> ) aangegeven.

Horizontale bronnering	Bij horizontale bronnering wordt grondwater onttrokken via een of enkele drains. Deze drain ligt horizontaal onder de bouwputbodern en is aangesloten op een vacuümpomp. De maximale aanlegdiepte bedraagt circa 5 meter. Daarnaast zal in een heterogene of slecht doorlatende bodern, een goede omstorting moeten worden toegepast voor een optimale ontwatering van de watervoerende lagen.
Juklocatie (tijdelijk)	Een tijdelijke locatie waar een stelling wordt gebouwd om te voorkomen dat de geleiders bij het aanbrengen de grond kunnen raken.
k-waarde	Aanduiding voor de waterdoorlatendheid in m1 per dag.
kD-waarde	Aanduiding voor het doorlaatvermogen in m <sup>2</sup> per dag.
Lier- haspellocatie	De locatie van een mechanisch werktuig of haspel waarmee geleiders uit de haspel langs de mast worden getrokken.
Onderzoeksgebied (arch.)	Plangebied plus 175 m voor beter begrip archeologische waarden.
Ongeschikte grond	Grond die door de directie ongeschikt wordt bevonden voor aanvulling/verwerking ter plaatse.
Onrendabele strook	Zie definitie Overhoek.
Ontwateringsdiepte	De hoogste grondwaterstand tussen de ontwateringsmiddelen.
Open bemaling	Bij open bemaling wordt het in de bouwkuip stromende water met een dompelpomp en/of vacuümpomp uit de sleuf gepompt. Deze bemalingsvorm wordt in hoofdzaak toegepast in slecht doorlatende gronden. Daarnaast wordt deze toegepast als aanvulling op vacuümbemaling en/of diepwellbemaling (dient als spanningsbemaling).
Overhoek	Gedeelten van percelen die zodanig van vorm zijn of een zodanig geringe oppervlakte hebben dat deze ongeschikt zijn geworden voor een economische en/of praktische bewerking of benutting door de grondgebruiker.
Plangebied (arch.)	Mastlocatie.
Permanent grasland	Grasland dat minimaal 30 jaar aaneengesloten alleen in gebruik is geweest als grasland.
Portaal	Poort van 2 of meer hoge palen met dwarsligger die dient als ondersteuningspunt voor de geleiders.
RD stelsel	Coördinaten in het stelsel van de Rijksdriehoeksmeting.
Stijghoogte	Het potentieel peil van het wateroppervlak van grondwater, gemeten vanaf een bepaald niveau (bijvoorbeeld NAP).
Teelaarde afzetten	Het afgraven van de teelaarde en in depot zetten.
Teelaarde terugzetten	Het verwerken van de in depot gezette teelaarde op het terrein waarvan het afkomstig is.
Verticale bronnering	Bronnering uit verticale filters of bronnen. Bij verticale bronnering kan onderscheid worden gemaakt tussen vacuümbemaling en zwaartekrachtbemaling met haalbuizen. Bij vacuümbemaling wordt een aantal verticale onttrekkingfilters aangesloten op een vacuümpomp. Bij zwaartekrachtbemaling wordt in de filters een haalbuis gehangen die op een vacuümpomp wordt aangesloten. De diameters van de voor deze bemalingswijze toegepaste filters variëren van 0,03 tot 0,15 m.
Waterbezwaar	Totaal te onttrekken hoeveelheid grondwater.
Werkstrook	Het afgebakende grondoppervlak waar werkzaamheden worden verricht voor de aanleg van ondergrondse kabelverbindingen.
Werkterrein	Terrein dat gebruikt wordt voor onder andere de opstelplaats voor kranen, de opslag van materieel en materiaal, opslag van grond, kleedruimten etc. Binnen het werkterrein bevindt zich de locatie van de te bouwen masten (bouwput) of portaal. Het werkterrein is vrij van beplanting en bebouwing.
Zaaien	Het met een zaaimachine of met de hand gelijkmatig verspreiden en in de grond brengen van het zaaizaad.

Figuur 1.1: overzicht van een Bi-pole mastlocatie



Figuur 1.2: principe fundering van een steunmast (masthoogte circa 55 meter).



Afmetingen van de bouwput zijn afhankelijk van de lokale situatie

### Leeswijzer

Deze rapportage is als volgt opgebouwd:

- Hoofdstuk 2: Cultuurtechnisch onderzoek
- Hoofdstuk 3: Geohydrologisch onderzoek
- Hoofdstuk 4: Grondmechanisch onderzoek
- Hoofdstuk 5: Milieuhygiënisch onderzoek (verkennend bodemonderzoek)
- Hoofdstuk 6: Archeologisch onderzoek
- Hoofdstuk 7: Explosievenonderzoek

Bovenstaande onderzoeken zijn zo veel mogelijk gecombineerd uitgevoerd.

Voor de boorprofielen van de uitgevoerde boringen wordt verwezen naar de bijlage 1-1 en voor de sondeergrafieken van de uitgevoerde sonderingen wordt verwezen naar de bijlage 1-2.

1.4 *Bijlagen H1*

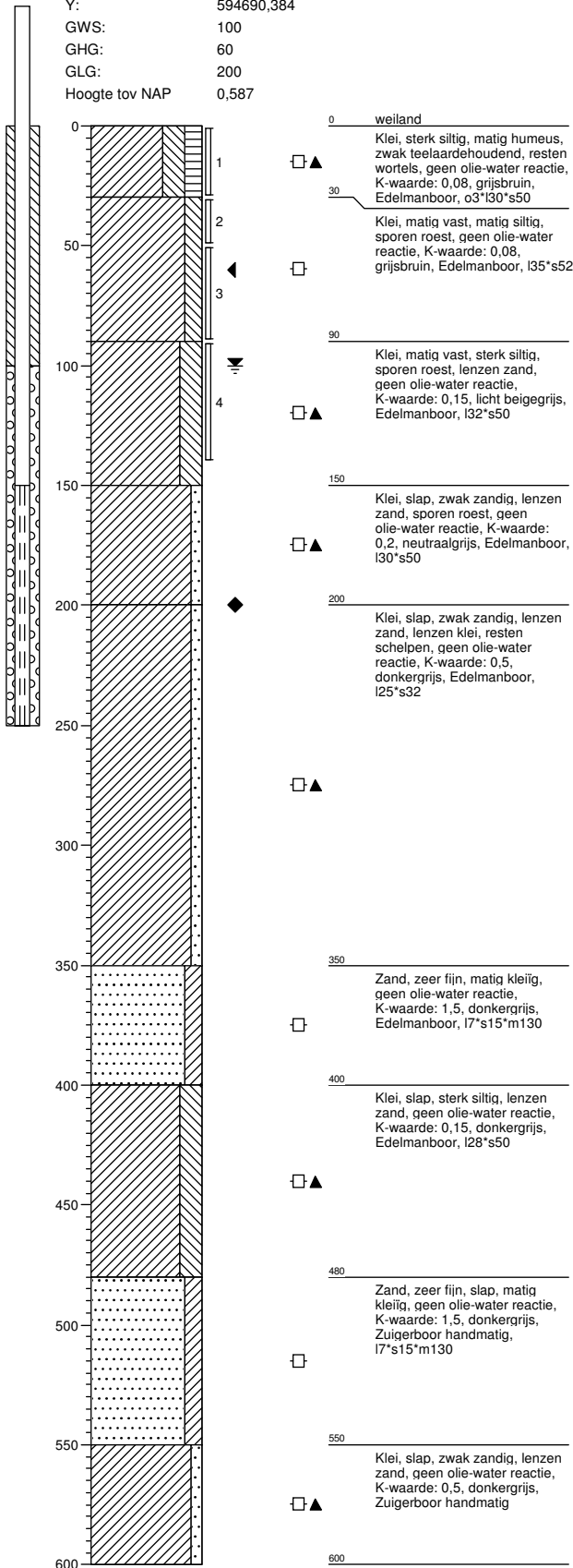
Bijlage 1-1: Boorprofielen

Bijlage 1-2: Situatiekaartje Fugro en bijbehorende sondeergrafieken

Bijlage 1-3: Kaart met ligging boorpunten

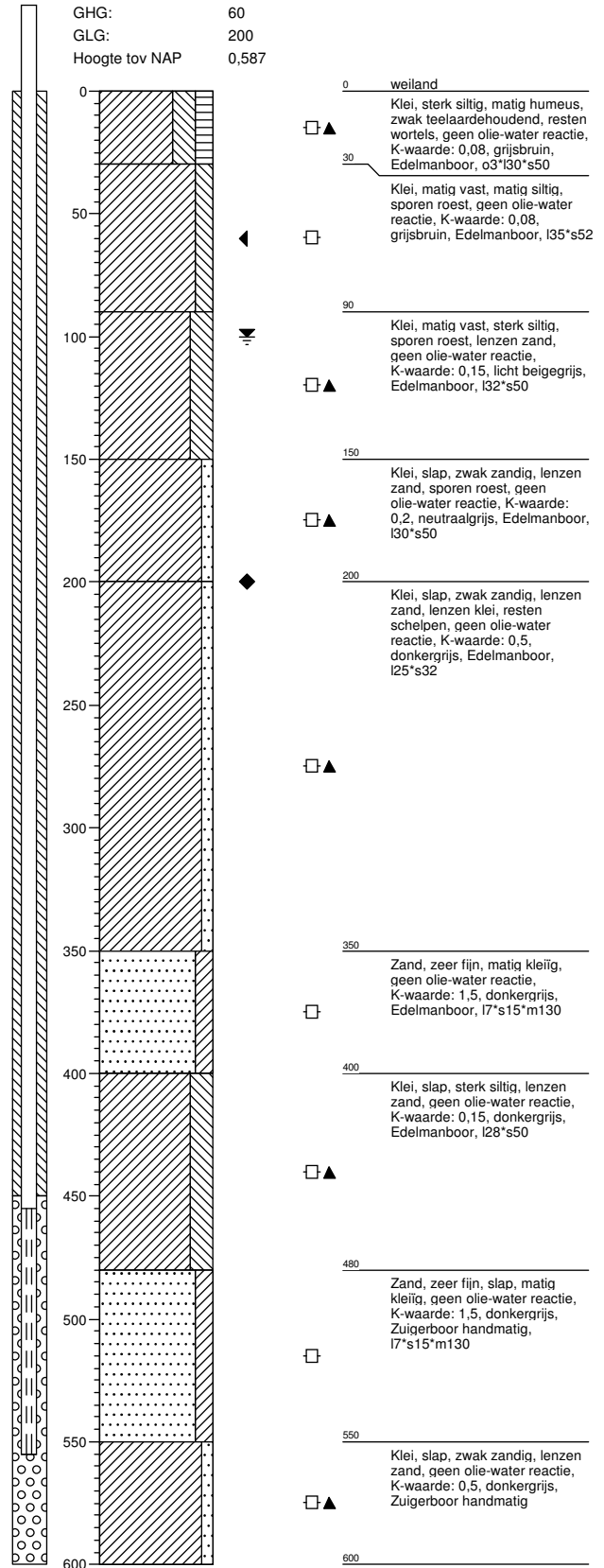
**Boring: 72001**

Boormeester : J. Uitham  
 Datum: 11-11-2013  
 X: 242027,767  
 Y: 594690,384  
 GWS: 100  
 GHG: 60  
 GLG: 200  
 Hoogte tov NAP 0,587



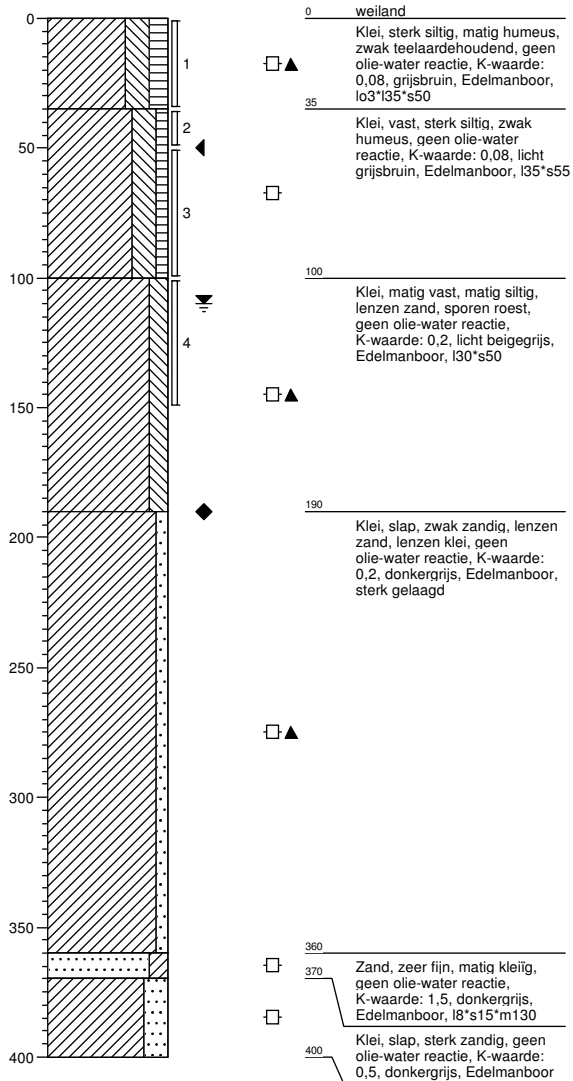
**Boring: 72001a**

Boormeester : J. Uitham  
 Datum: 11-11-2013  
 X: 242027,767  
 Y: 594690,384  
 GWS: 100  
 GHG: 60  
 GLG: 200  
 Hoogte tov NAP 0,587



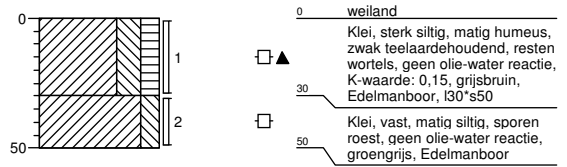
**Boring: 72002**

Boormeester : J. Uitham  
 Datum: 11-11-2013  
 X: 242033,73  
 Y: 594670,939  
 GWS: 110  
 GHG: 50  
 GLG: 190  
 Hoogte tov NAP 0,521



**Boring: 72003**

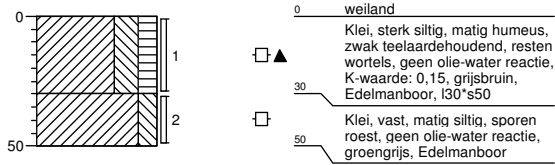
Boormeester : J. Uitham  
 Datum: 11-11-2013  
 X: 242044,481  
 Y: 594662,874  
 GWS:  
 GHG:  
 GLG:  
 Hoogte tov NAP 0,595



**Boring: 72004**

Boormeester : J. Uitham  
 Datum: 11-11-2013  
 X: 242027,365  
 Y: 594657,442  
 GWS:  
 GHG:  
 GLG:

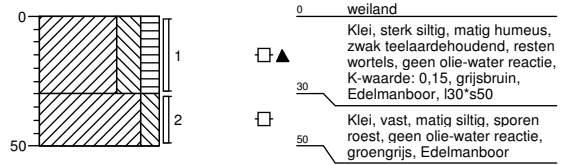
Hoogte tov NAP 0,586



**Boring: 72005**

Boormeester : J. Uitham  
 Datum: 11-11-2013  
 X: 242014,006  
 Y: 594697,833  
 GWS:  
 GHG:  
 GLG:

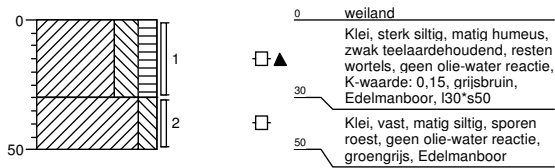
Hoogte tov NAP 0,525



**Boring: 72006**

Boormeester : J. Uitham  
 Datum: 11-11-2013  
 X: 242031,214  
 Y: 594703,331  
 GWS:  
 GHG:  
 GLG:

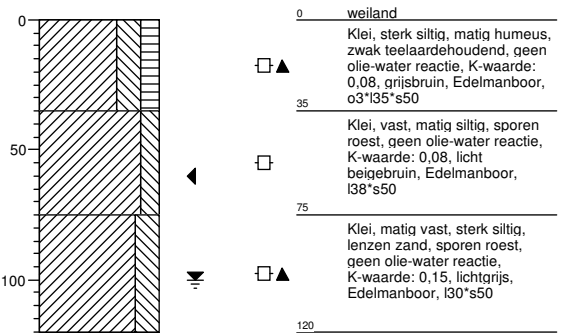
Hoogte tov NAP 0,482



**Boring: 72007**

Boormeester : J. Uitham  
 Datum: 11-11-2013  
 X: 242055,887  
 Y: 594692,548  
 GWS: 100  
 GHG: 60  
 GLG:

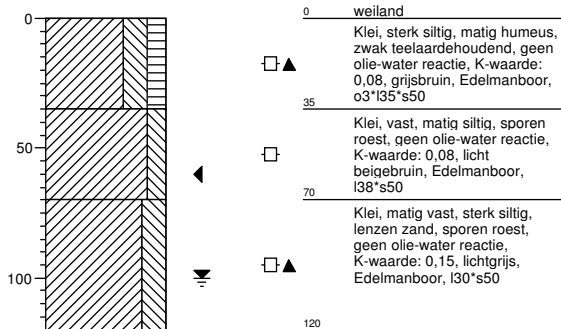
Hoogte tov NAP 0,527





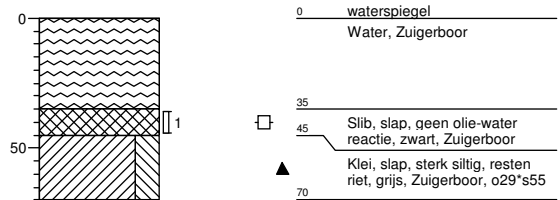
**Boring: 72008**

Boormeester : J. Uitham  
 Datum: 11-11-2013  
 X: 242007,118  
 Y: 594643,462  
 GWS: 100  
 GHG: 60  
 GLG:  
 Hoogte tov NAP 0,347



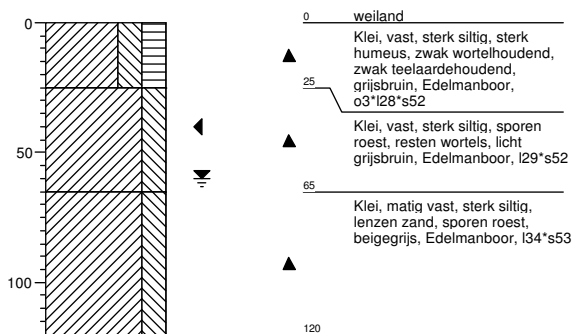
**Boring: 720001bs**

Boormeester : J. Uitham  
 Datum: 07-11-2013  
 X: 241963,853  
 Y: 594662,465  
 GWS:  
 GHG:  
 GLG:  
 Hoogte tov NAP -0,956



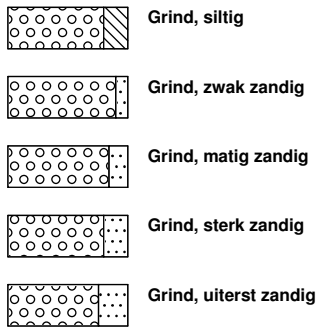
**Boring: 720001b**

Boormeester : J. Uitham  
 Datum: 07-11-2013  
 X: 241978,437  
 Y: 594651,54  
 GWS: 60  
 GHG: 40  
 GLG:  
 Hoogte tov NAP 0,531

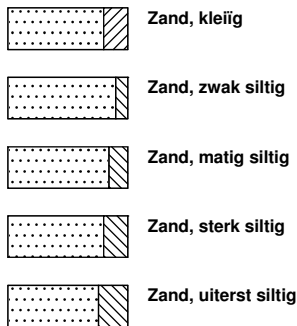


## Legenda (conform NEN 5104)

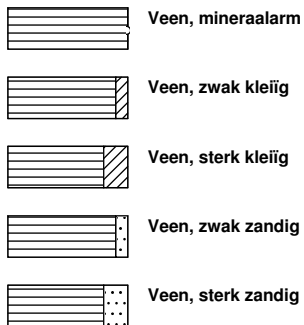
### grind



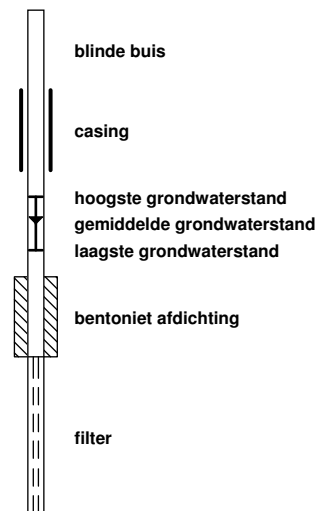
### zand



### veen



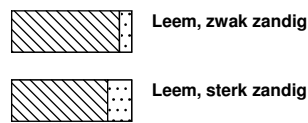
### peilbuis



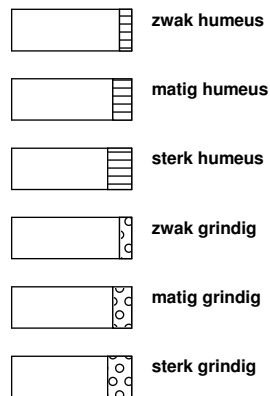
### klei



### leem



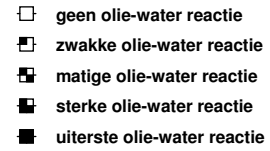
### overige toevoegingen



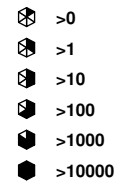
### geur



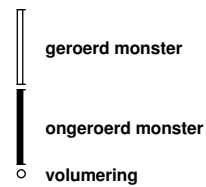
### olie



### p.i.d.-waarde

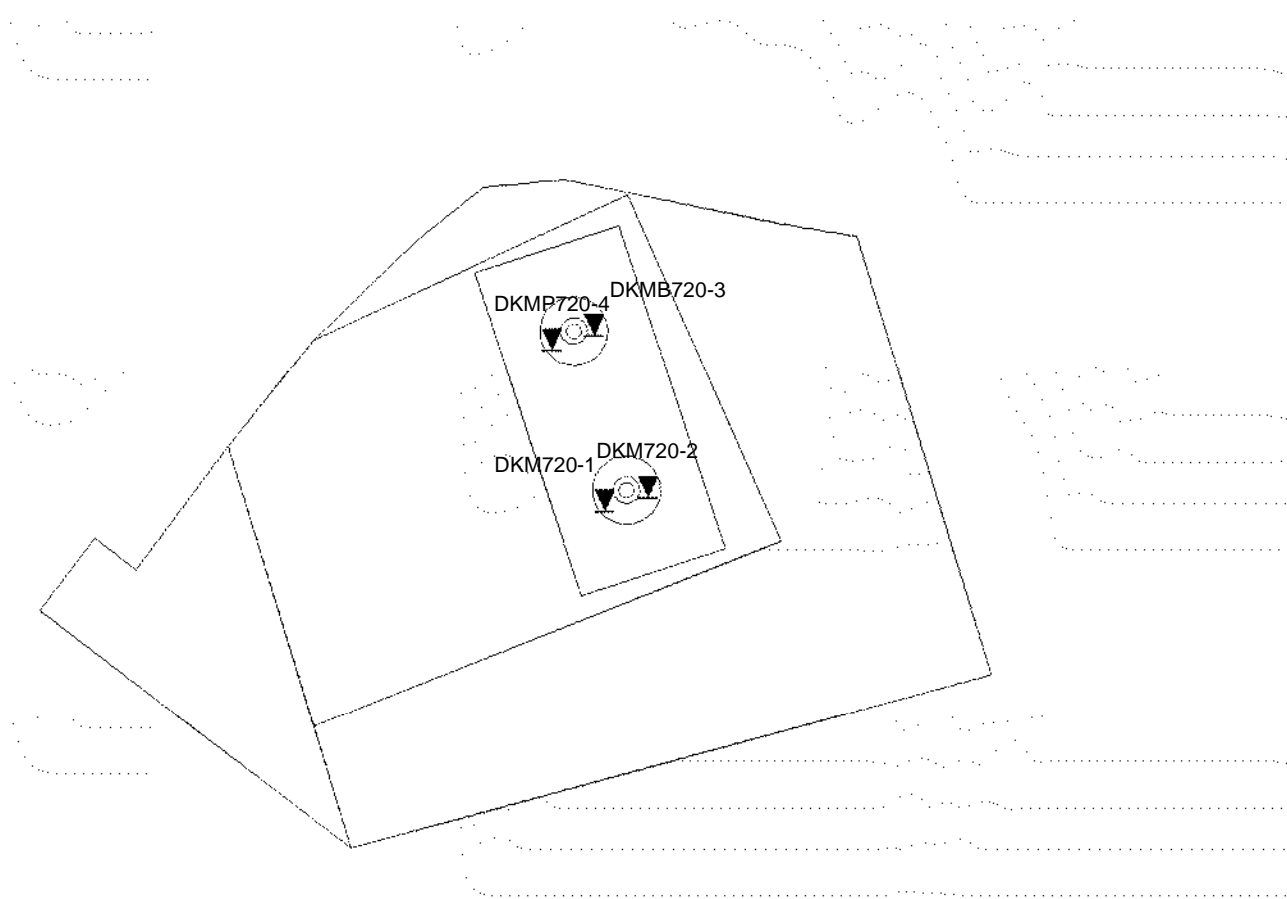


### monsters

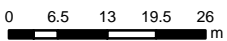


### overig





1:1,000



CRS: RD New

Datum: 9-9-2013 D:\WERKSCHIJF\_gis\6012-0102-00090\_GIS\TENNET.mxd

### SITUATIE

NOORD - WEST 380

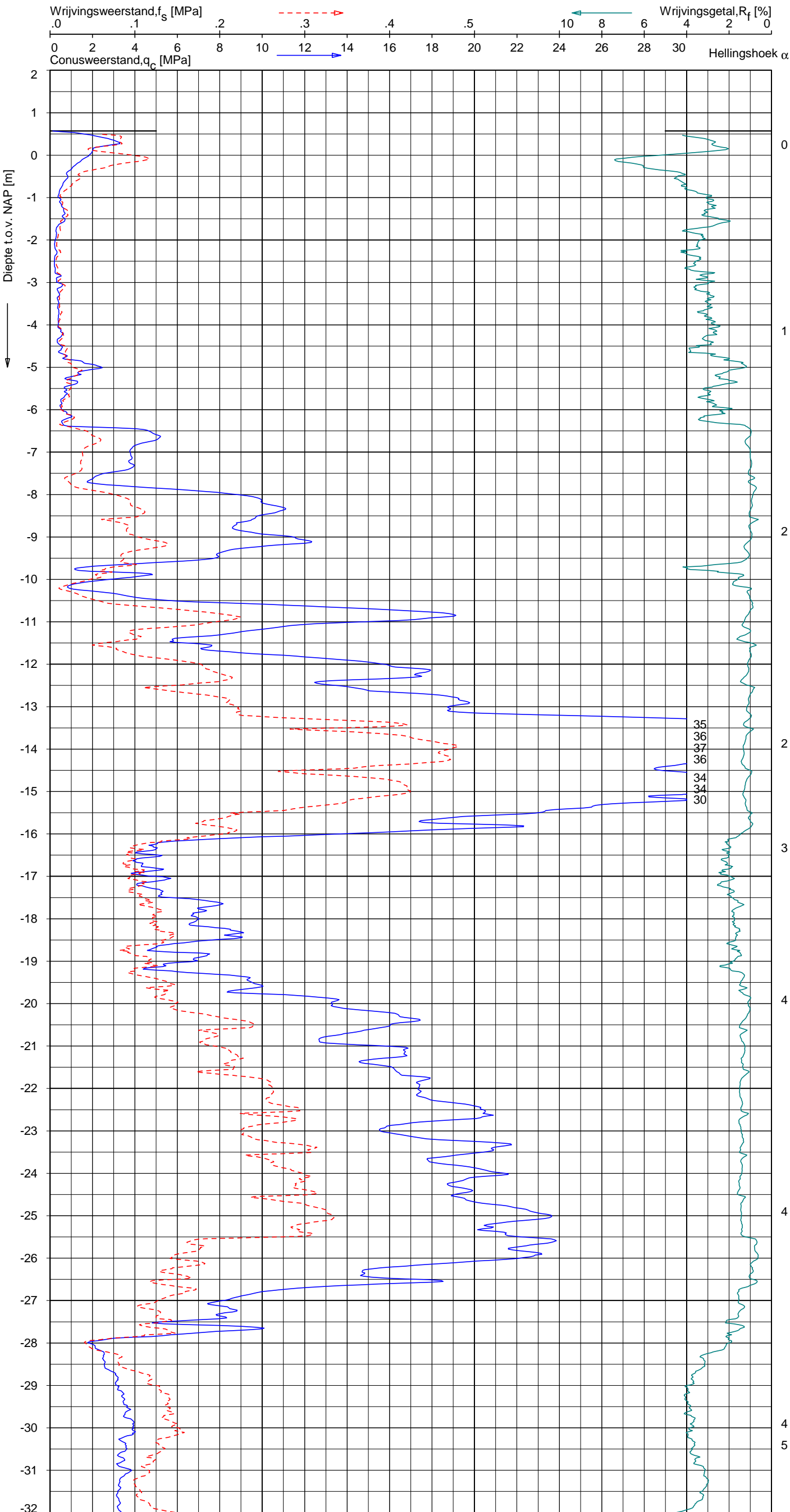
Opdr.nr.: 6012-0102-000

Bijlage : 720

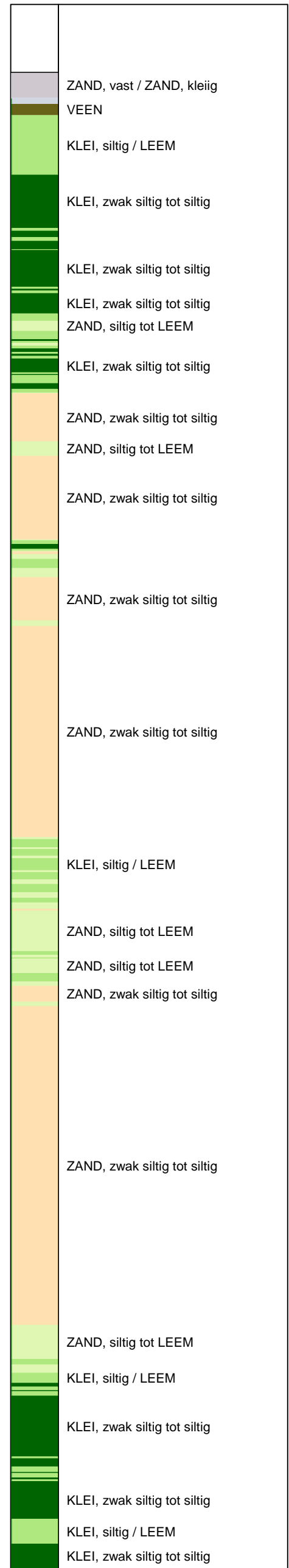
UNIPLOT 05.22.nl / QcfClass-N3.cmd / 2013-08-29 14:13:01

6012-0102-000

DKM720-1 - 1



**Indicatieve bodembeschrijving**  
 Automatisch gegenereerd uit data van de sondering, geldig onder grondwaterpeil (Robertson 1990, NL corr.)



Opg. : RNB d.d. 22-aug-2013 Coord.: X=242029.8m Y= 594668.9m Systeem: RD Sondering volgens norm NEN-EN-ISO 22476-1  
 Get. : NIKKELSJ d.d. 29-aug-2013 MV = NAP +0.57m Conus: F7.5CKE2HA/B 1701-2562 Toepassingsklasse 3. Test type TE1  
 Conustype: A<sub>c</sub> = 1500 mm<sup>2</sup>; A<sub>s</sub> = 19956 mm<sup>2</sup>



**SONDERING MET PLAATSELIJKE KLEEFMETING**

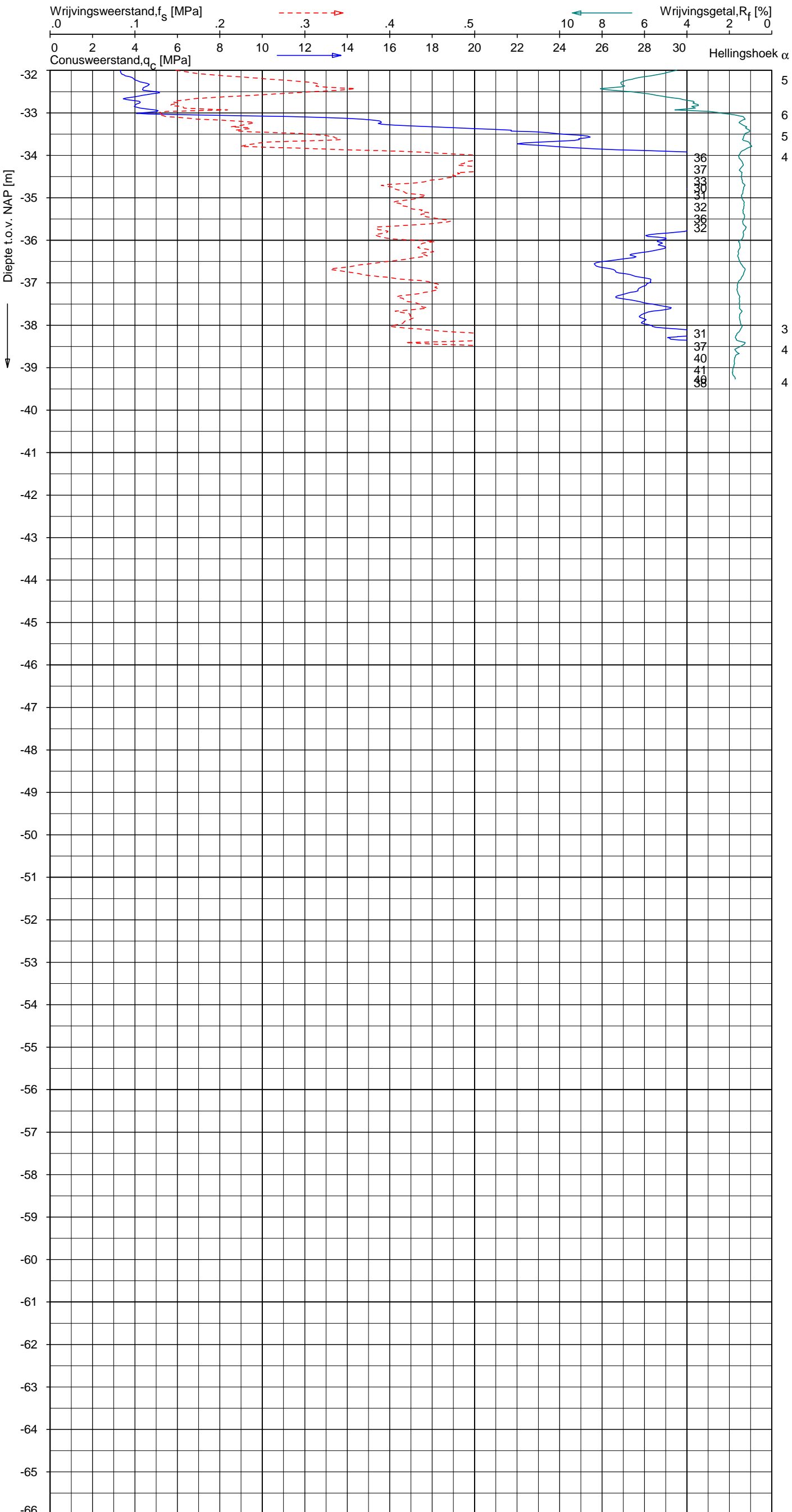
NOORD-WEST 380

Opdr. 6012-0102-000  
 Sond. DKM720-1


UNIPLOT 05.22.nl / QcfClass-N3.cmd / 2013-08-29 14:13:02

6012-0102-000

DKM720-1 - 2



**Indicatieve bodembeschrijving**  
 Automatisch gegenereerd uit data van de sondering, geldig onder grondwaterpeil (Robertson 1990, NL corr.)



Opg. : RNB d.d. 22-aug-2013 Coord.: X=242029.8 m Y= 594668.9 m Systeem: RD Sondering volgens norm NEN-EN-ISO 22476-1  
 Get. : NIKKELSJ d.d. 29-aug-2013 MV = NAP +0.57 m Conus: F7.5CKE2HA/B 1701-2562 Toepassingsklasse 3. Test type TE1  
 Conustype:  $A_c = 1500 \text{ mm}^2$ ;  $A_s = 19956 \text{ mm}^2$



**SONDERING MET PLAATSELIJKE KLEEFMETING**

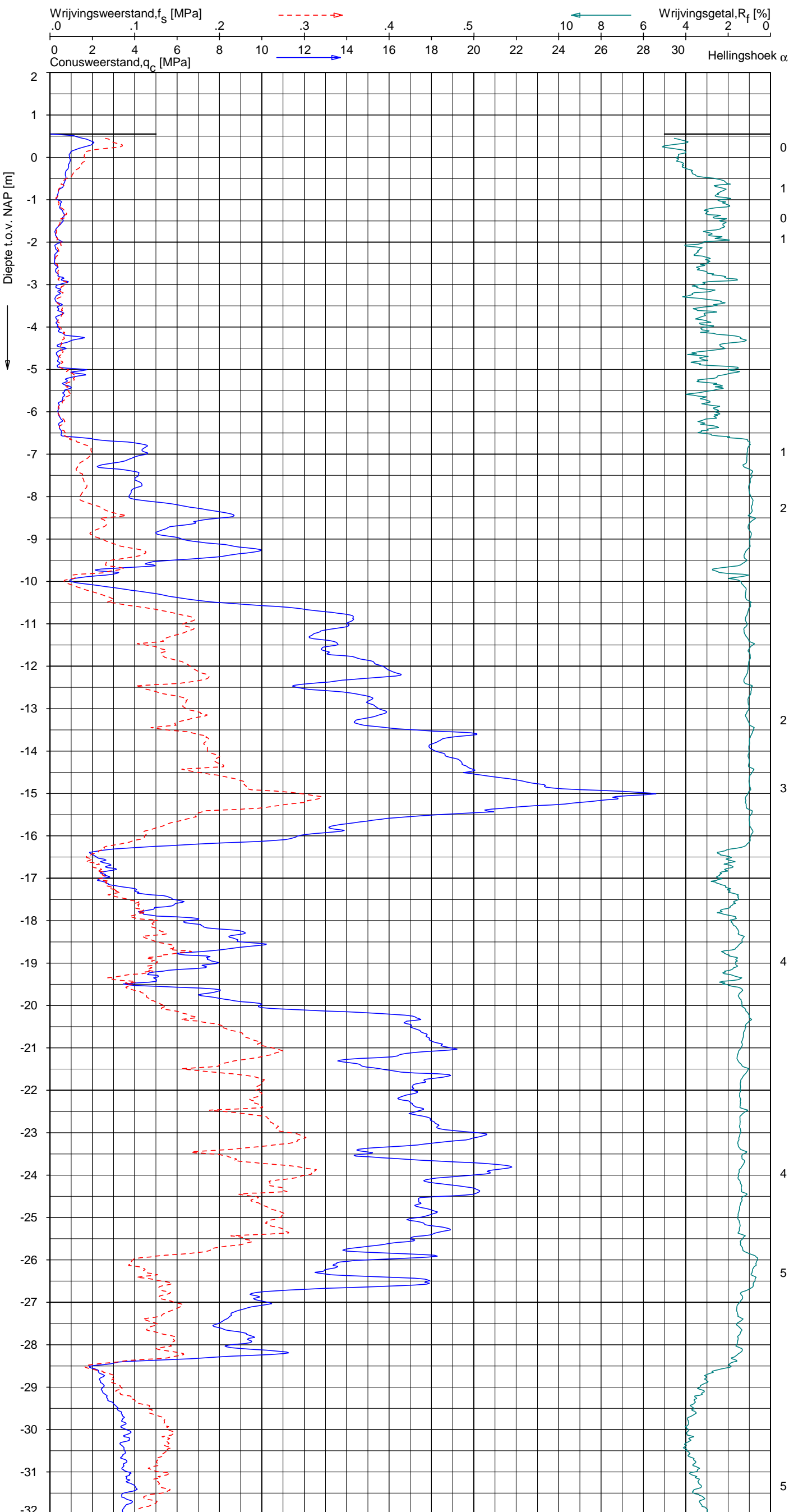
NOORD-WEST 380

Opdr. 6012-0102-000  
 Sond. DKM720-1

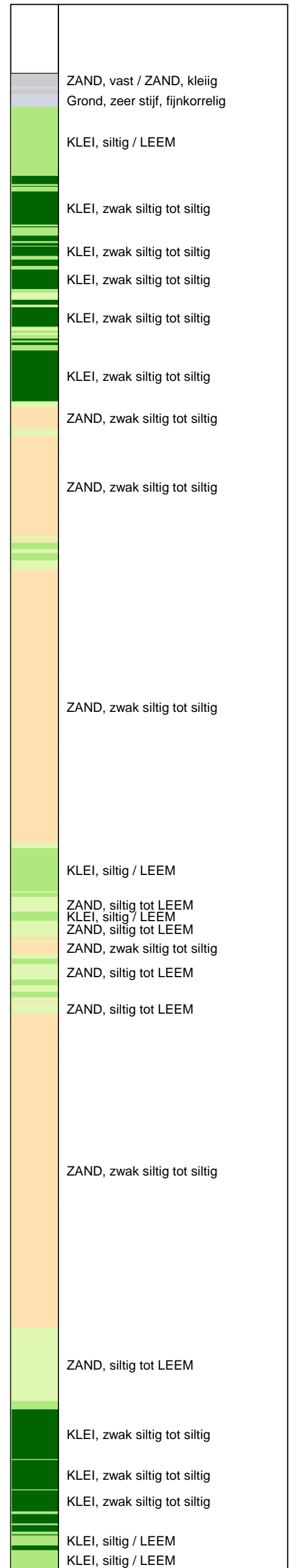
UNIPLOT 05.22.nl / QcfClass-N3.cmd / 2013-08-29 14:13:05

6012-0102-000

DKM720-2 - 1



**Indicatieve bodembeschrijving**  
 Automatisch gegenereerd uit data van de sondering, geldig onder grondwaterpeil (Robertson 1990, NL corr.)



Opg. : RNB d.d. 22-aug-2013 Coord.: X=242035.5m Y= 594670.7m Systeem: RD Sondering volgens norm NEN-EN-ISO 22476-1  
 Get. : NIKKELSJ d.d. 29-aug-2013 MV = NAP +0.55m Conus: F7.5CKE2HA/B 1701-2562 Toepassingsklasse 3. Test type TE1  
 Conustype: A<sub>c</sub> = 1500 mm<sup>2</sup>; A<sub>s</sub> = 19956 mm<sup>2</sup>



**SONDERING MET PLAATSELIJKE KLEEFMETING**

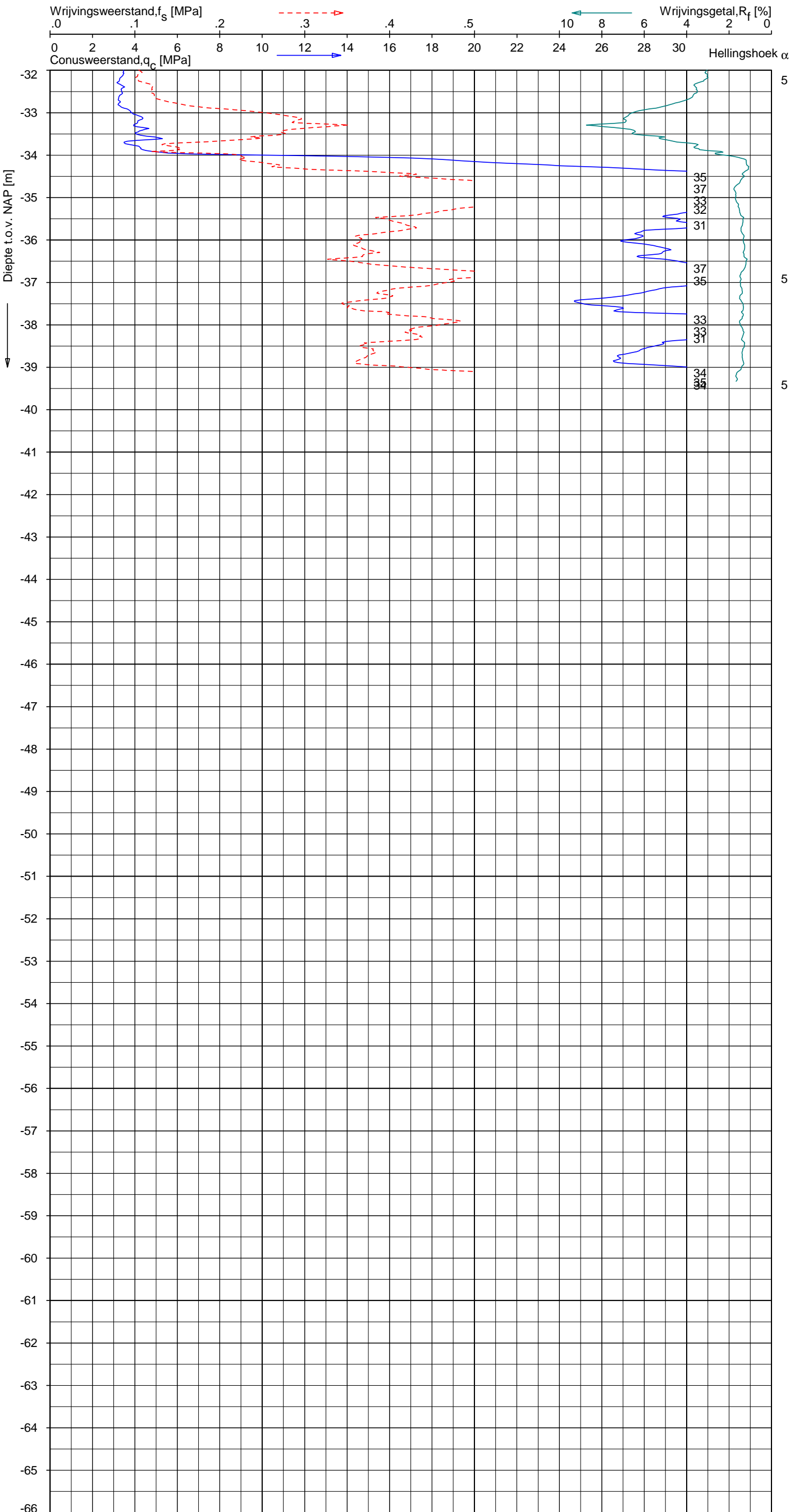
NOORD-WEST 380

Opdr. 6012-0102-000  
 Sond. DKM720-2


UNIPLOT 05.22.nl / QcFClass-N3.cmd / 2013-08-29 14:13:08

6012-0102-000

DKM720-2 - 2



**Indicatieve bodembeschrijving**  
 Automatisch gegenereerd uit data van de sondering, geldig onder grondwaterpeil (Robertson 1990, NL corr.)



Opg. : RNB d.d. 22-aug-2013 Coord.: X=242035.5 m Y= 594670.7 m Systeem: RD Sondering volgens norm NEN-EN-ISO 22476-1  
 Get. : NIKKELSJ d.d. 29-aug-2013 MV = NAP +0.55 m Conus: F7.5CKE2HA/B 1701-2562 Toepassingsklasse 3. Test type TE1  
 Conustype:  $A_c = 1500 \text{ mm}^2$ ;  $A_s = 19956 \text{ mm}^2$



**SONDERING MET PLAATSELIJKE KLEEFMETING**

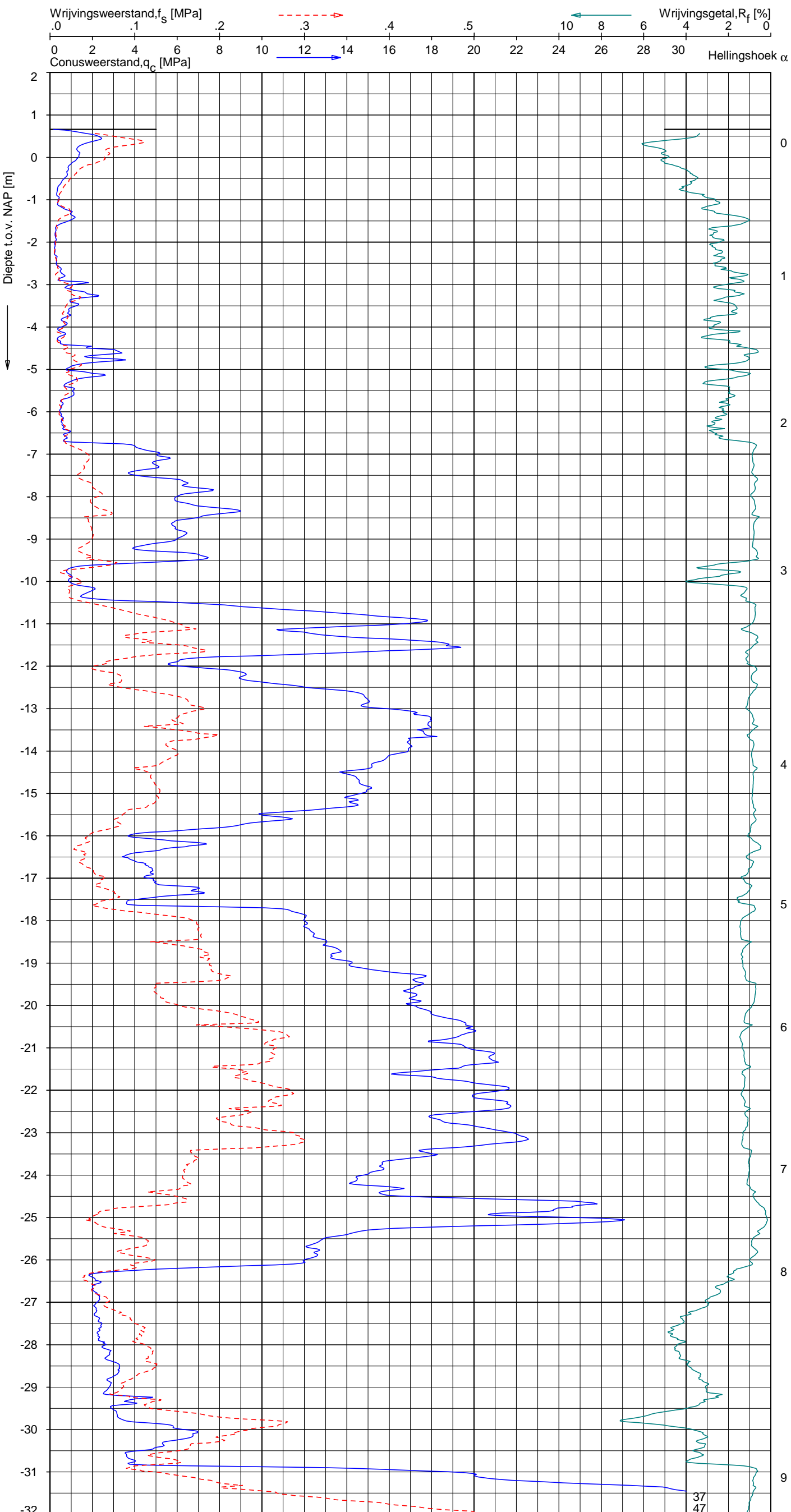
NOORD-WEST 380

Opdr. 6012-0102-000  
 Sond. DKM720-2

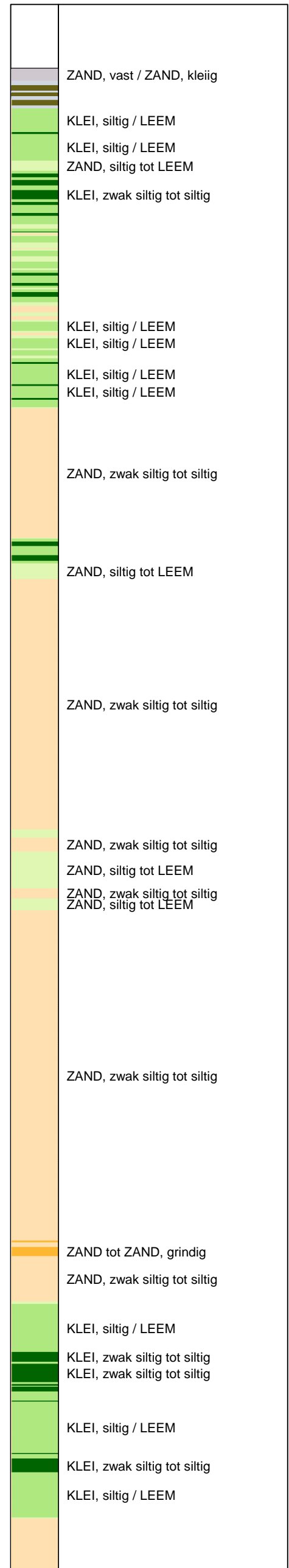
UNIPLOT 05.22.nl / QcfClass-N3.cmd / 2013-08-29 14:13:09

6012-0102-000

DKMP720-4 - 1



**Indicatieve bodembeschrijving**  
 Automatisch gegenereerd uit data van de sondering, geldig onder grondwaterpeil (Robertson 1990, NL corr.)



Opg. : RNB d.d. 22-aug-2013 Coord.: X=242022.9m Y=594690.2m Systeem: RD Sondering volgens norm NEN-EN-ISO 22476-1  
 Get. : NIKKEL SJ d.d. 29-aug-2013 MV = NAP +0.66m Conus: F7.5CKE2HAW<sub>1</sub>/B P1 1701-2033 Toepassingsklasse 3. Test type TE1  
 Conustype: A<sub>c</sub> = 1500mm<sup>2</sup>; A<sub>s</sub> = 19956mm<sup>2</sup>



**SONDERING MET PLAATSELIJKE KLEEFMETING**

NOORD-WEST 380

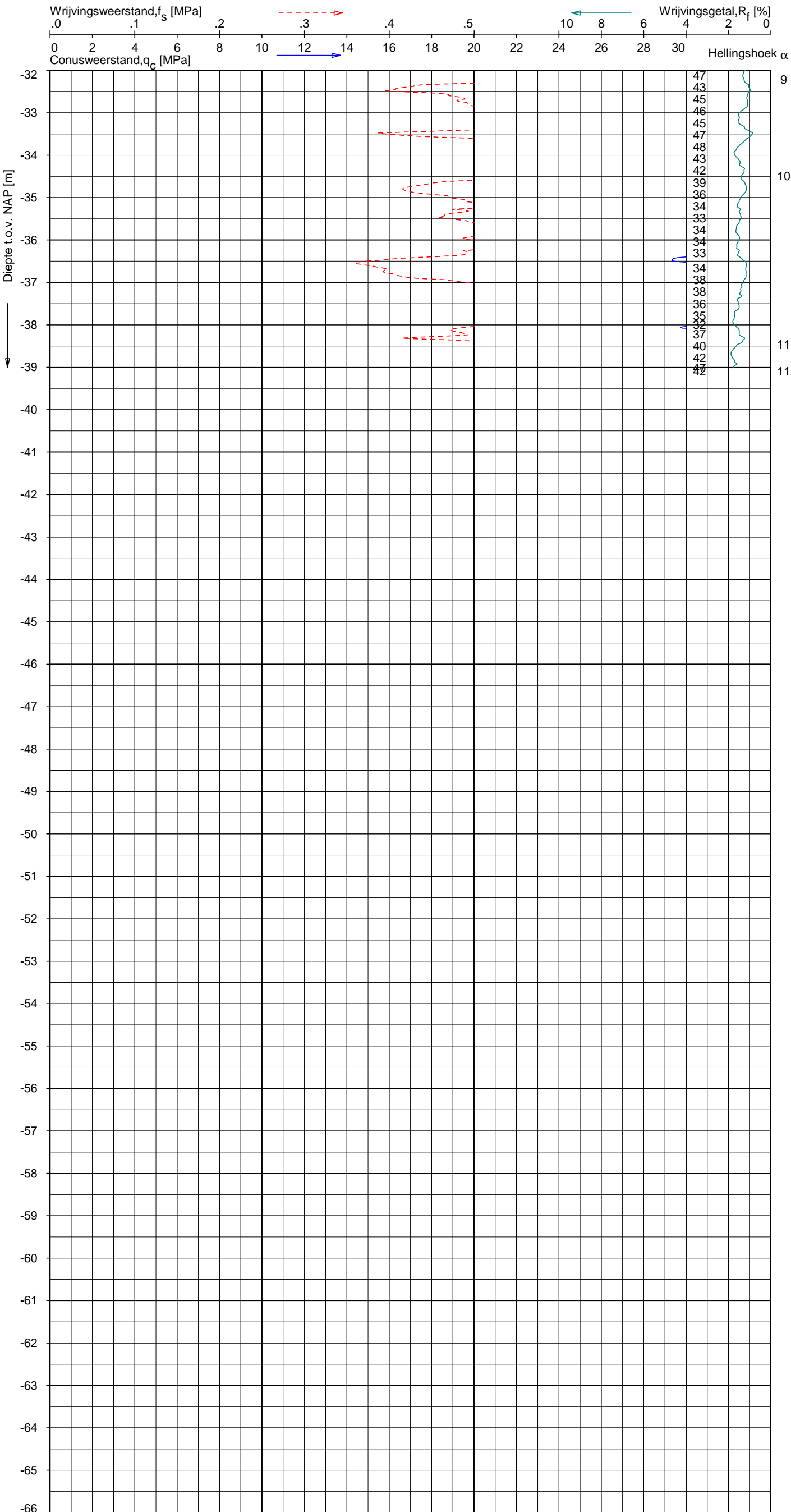
Opdr. 6012-0102-000  
 Sond. DKMP720-4




UNIPLOT 05.22.nl / QcFClass-N3.cmd / 2013-08-29 14:13:10

6012-0102-000

DKMP720-4 - 2



**Indicatieve bodembeschrijving**  
 Automatisch gegenereerd uit data van de sondering, geldig onder grondwaterpeil (Robertson 1990, NL corr.)



Opg. : RNB d.d. 22-aug-2013 Coord.: X=242022.9m Y=594690.2m Systeem: RD Sondering volgens norm NEN-EN-ISO 22476-1  
 Get. : NIKKELSJ d.d. 29-aug-2013 MV = NAP +0.66m Conus: F7.5CKE2HAW<sub>1</sub>/B P1 1701-2033 Toepassingsklasse 3. Test type TE1  
 Conustype:  $A_c = 1500 \text{ mm}^2$ ;  $A_s = 19956 \text{ mm}^2$



**SONDERING MET PLAATSELIJKE KLEEFMETING**

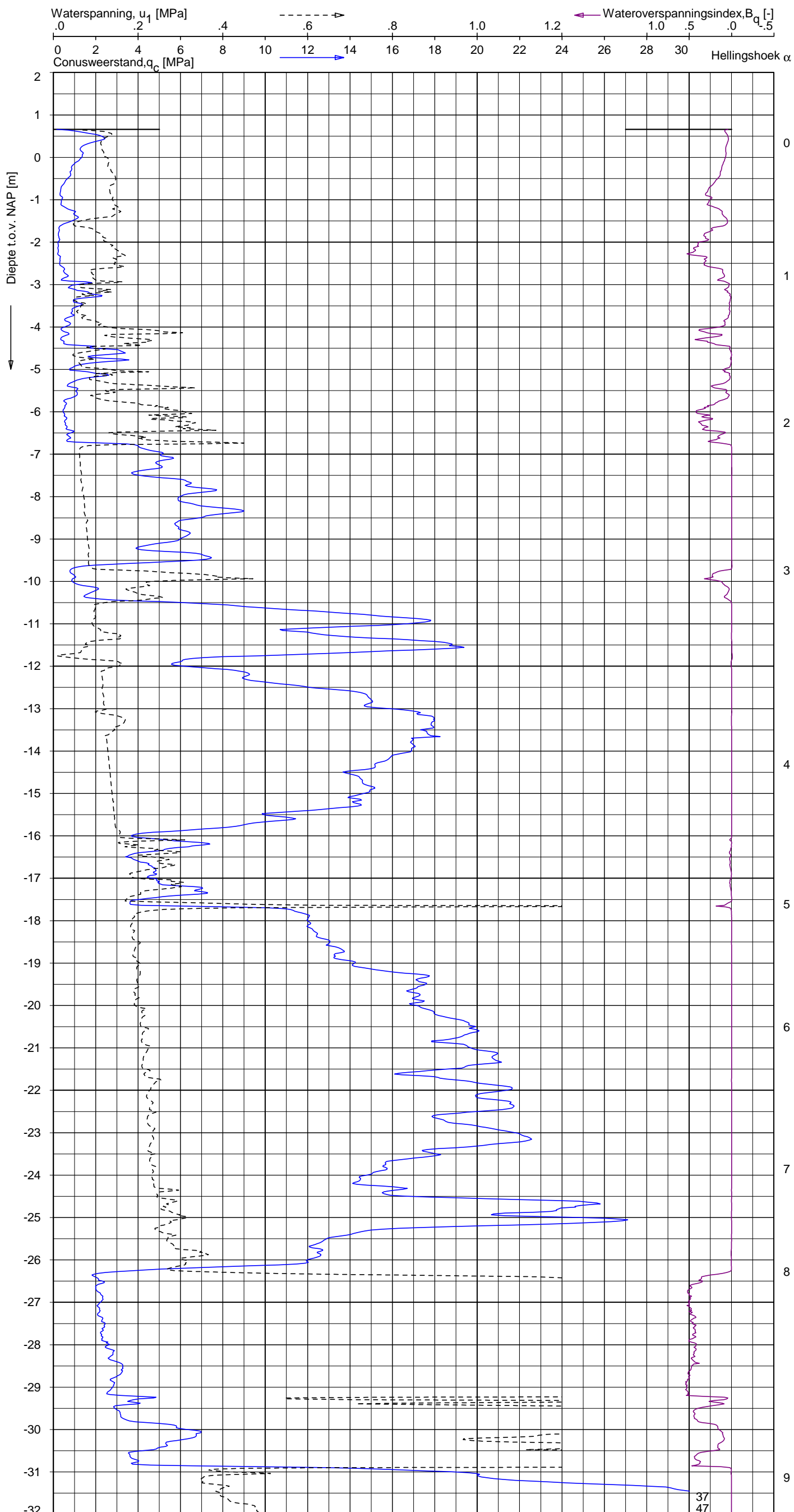
NOORD-WEST 380

Opdr. 6012-0102-000  
 Sond. DKMP720-4

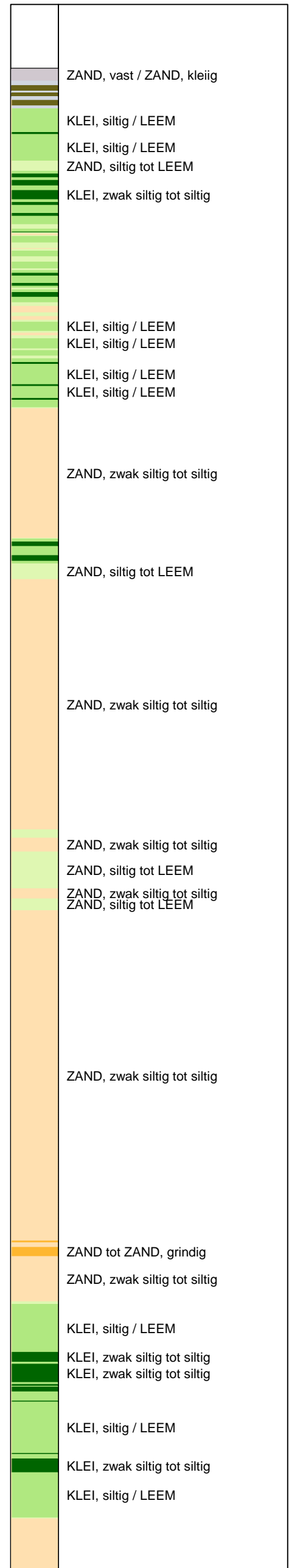
UNIPLOT 05.22.nl / QcU1Class-N3.cmd / 2013-08-29 14:14:12

6012-0102-000

DKMP720-4 - 1



**Indicatieve bodembeschrijving**  
 Automatisch gegenereerd uit data van de sondering, geldig onder grondwaterpeil (Robertson 1990, NL corr.)



Opg.: RNB d.d. 22-aug-2013 Coord.: X=242022.9m Y=594690.2m Systeem: RD Sondering volgens norm NEN-EN-ISO 22476-1  
 Get.: NIKKEL SJ d.d. 29-aug-2013 MV = NAP +0.66m Conus: F7.5CKE2HAW<sub>1</sub>/B P1 1701-2033 Toepassingsklasse 3. Test type TE1  
 Conustype:  $A_c = 1500 \text{ mm}^2$ ;  $A_s = 19956 \text{ mm}^2$



**SONDERING MET WATERSPANNINGSMETING**

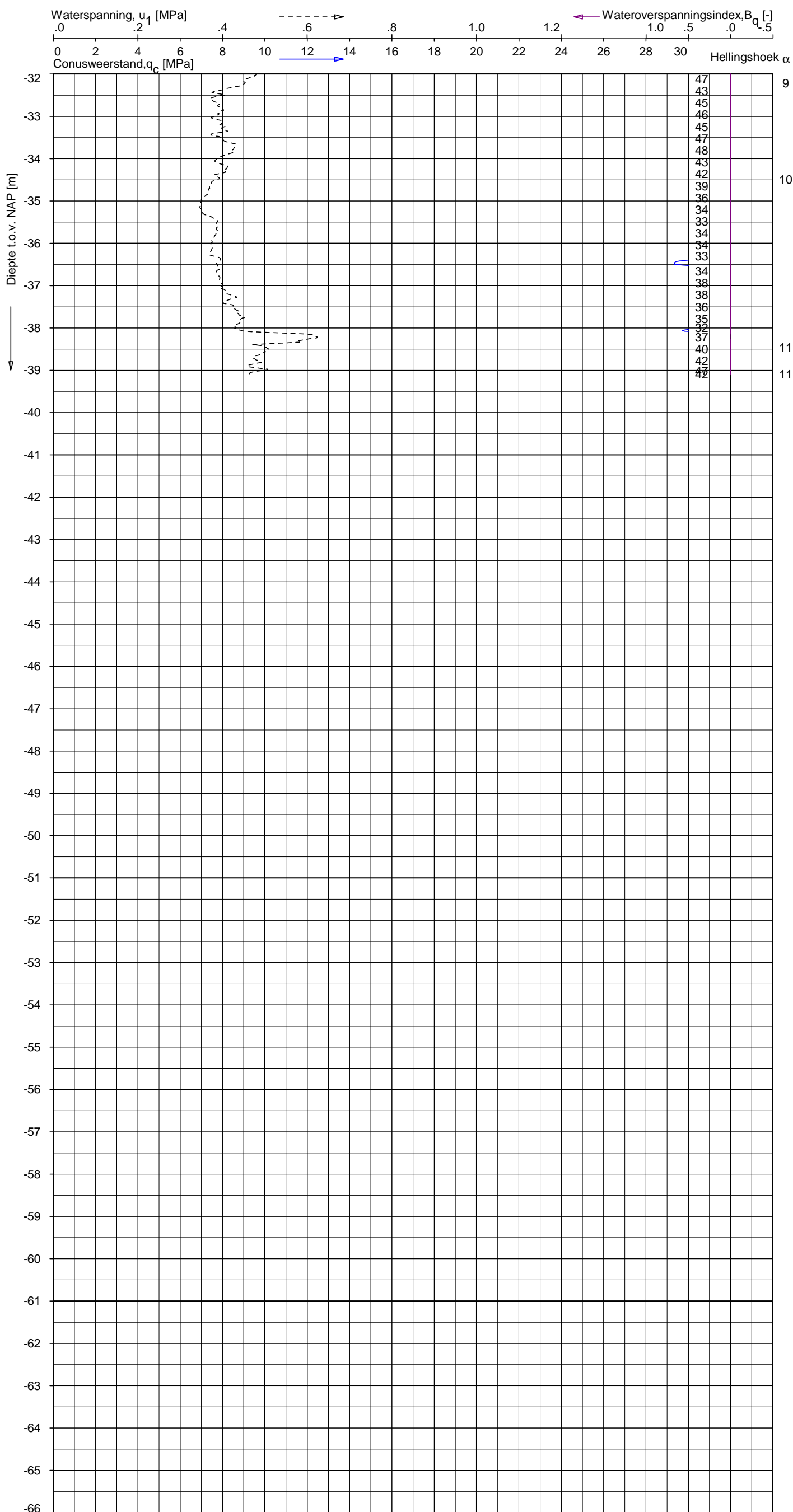
NOORD-WEST 380

Opdr. 6012-0102-000  
 Sond. DKMP720-4


UNIPLOT 05.22.nl / QcU1Class-N3.cmd / 2013-08-29 14:14:13

6012-0102-000

DKMP720-4 - 2



**Indicatieve bodembeschrijving**  
 Automatisch gegenereerd uit data van de sondering, geldig onder grondwaterpeil (Robertson 1990, NL corr.)



Opg. : RNB d.d. 22-aug-2013 Coord.: X=242022.9m Y=594690.2m Systeem: RD Sondering volgens norm NEN-EN-ISO 22476-1  
 Get. : NIKKELSJ d.d. 29-aug-2013 MV = NAP +0.66m Conus: F7.5CKE2HAW<sub>1</sub>/B P1 1701-2033 Toepassingsklasse 3. Test type TE1  
 Conustype:  $A_c = 1500 \text{ mm}^2$ ;  $A_s = 19956 \text{ mm}^2$



**SONDERING MET WATERSPANNINGSMETING**

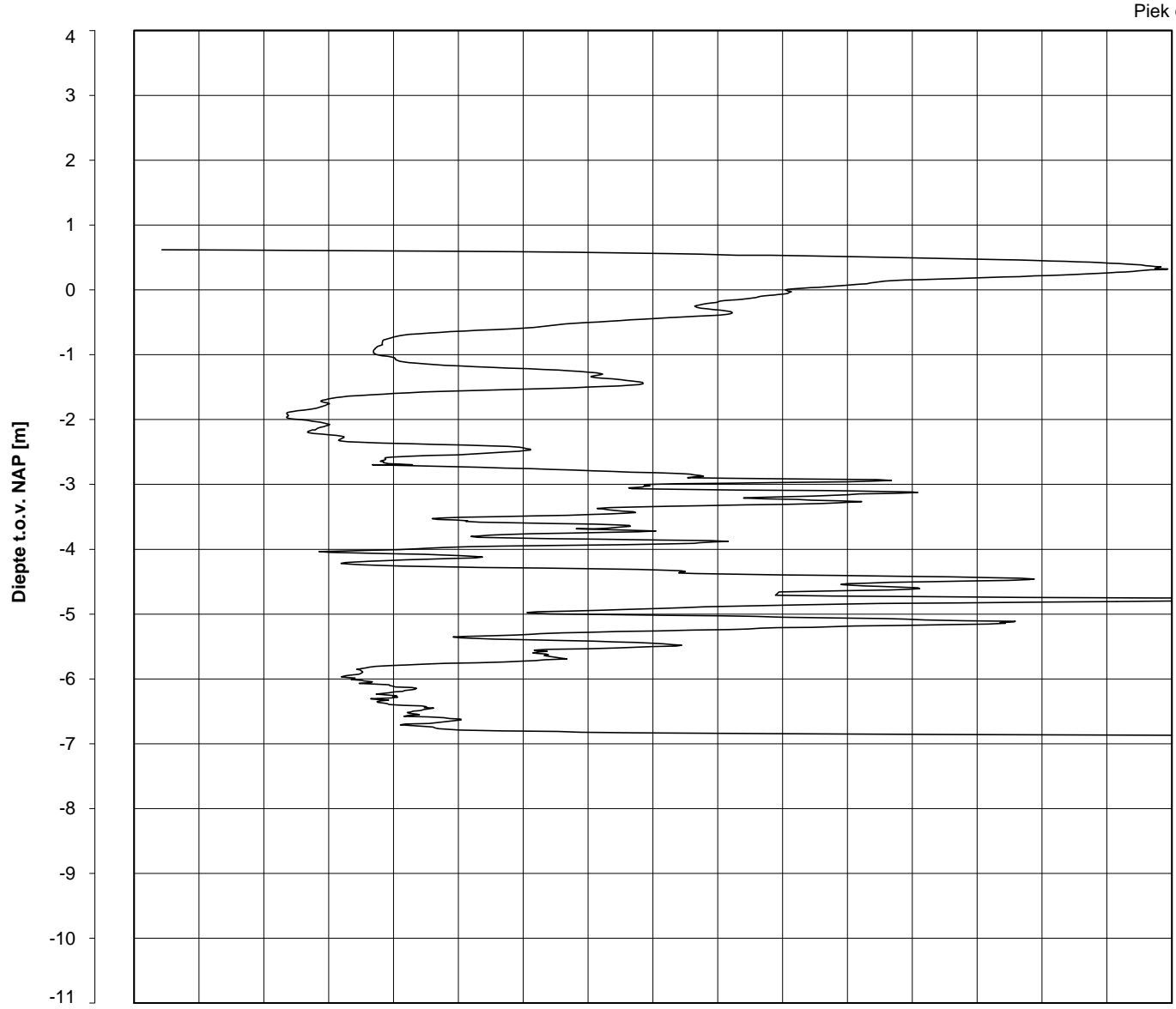
NOORD-WEST 380

Opdr. 6012-0102-000  
 Sond. DKMP720-4

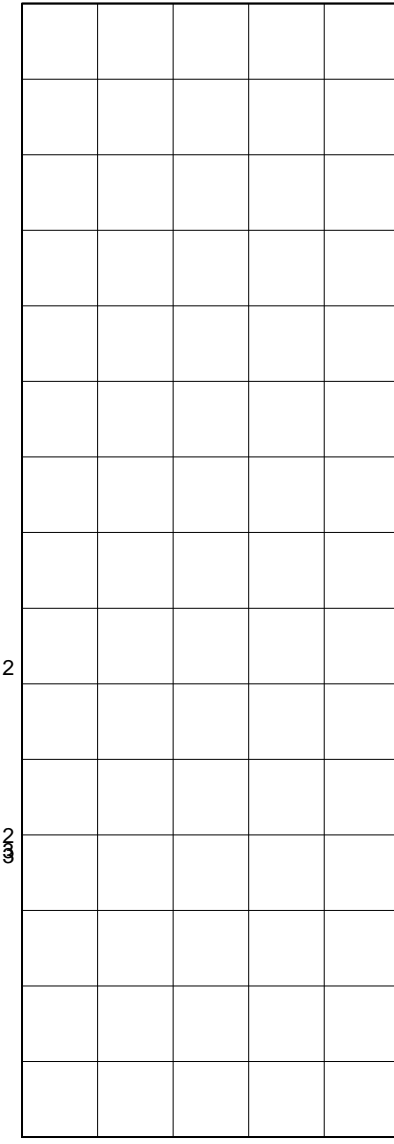
Bol Penetratie Weerstand,  $q_B$  [MPa]  
.0 .1 .2 .3 .4 .5 .6 .7 .8 .9 1.0 1.1 1.2 1.3 1.4 1.5 1.6

Waterspanning,  $u_{1,B}$  [MPa]  
-.50 -.25 .00 .25 .50 .75

Waterspanning,  $u_{2,B}$  [MPa]  
Helling  $\alpha$  [Gr]



Piek  $q_B$



0  
2  
1  
1  
1  
1  
1  
1  
1

Datum uitvoering : 22-Aug-2013  
Test tov NAP [m] : +0.62  
Coördinaten [m] : X = 242028.5 Y = 594692.1

Sonde Type/Nr. : B-A48F2.5CKE2HA/B 1718  
Bol Basis Opp. [mm<sup>2</sup>] : 4778

**DKMB720-3**

**BOL SONDERING**

NOORD-WEST 380

## LEGENDA TERREINPROEVEN EN GRONDSOORTEN

### BORINGEN / PEILBUIZEN

	mechanische boring (B)
	handboring (HB)
	niet uitgevoerde boring
	niet uitgevoerde handboring
	boring met peilbuis
	boring met peilbuis, ondiep en diep filter
	boring met peilbuis, ondiep, middeldiep en diep filter
	handboring met peilbuis
	hellingmeterbuis (HMB)
	gedrukte peilbuis (PB) / minifilter (MF)
	boring derden
	boring derden met peilbuis

### SONDERINGEN

	diep-/diepzware sondering
	middelzware sondering
	diep-/diepzware sondering met plaatselijke kleefmeting
	middelzware sondering met plaatselijke kleefmeting
	slagsondering
	niet uitgevoerde sondering
	waterspanningsmeter (WSM)
	sondering derden
	sondering derden met plaatselijke kleefmeting

### Type sonderingen






M	middelzware sondering
D	diepsondering
DZ	diepzware sondering
S	slagsondering

### Toegevoegde metingen

KM	meting van de plaatselijke kleef
P	meting van waterspanning
M	meting van de magnetische veldsterkte
G	meting van de geleidbaarheid
S	meting van de schuifgolfsnelheid (seismische meting)
T	meting van de temperatuur

### LEGENDA / TERMINOLOGIE



#### grind

	Grind, siltig
	Grind, zwak zandig
	Grind, matig zandig
	Grind, sterk zandig
	Grind, uiterst zandig

#### zand

	Zand, kleilig
	Zand, zwak siltig
	Zand, matig siltig
	Zand, sterk siltig
	Zand, uiterst siltig



#### veen

	Veen, mineraalarm
	Veen, zwak kleilig
	Veen, sterk kleilig
	Veen, zwak zandig
	Veen, sterk zandig







#### klei

	Klei, zwak siltig
	Klei, matig siltig
	Klei, sterk siltig
	Klei, uiterst siltig
	Klei, zwak zandig
	Klei, matig zandig
	Klei, sterk zandig

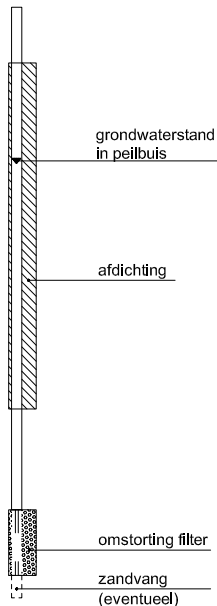
#### leem

	Leem, zwak zandig
	Leem, sterk zandig



#### Overige toevoegingen

	zwak humeus
	matig humeus
	sterk humeus
	zwak grindig
	matig grindig
	sterk grindig







#### Peilbuis

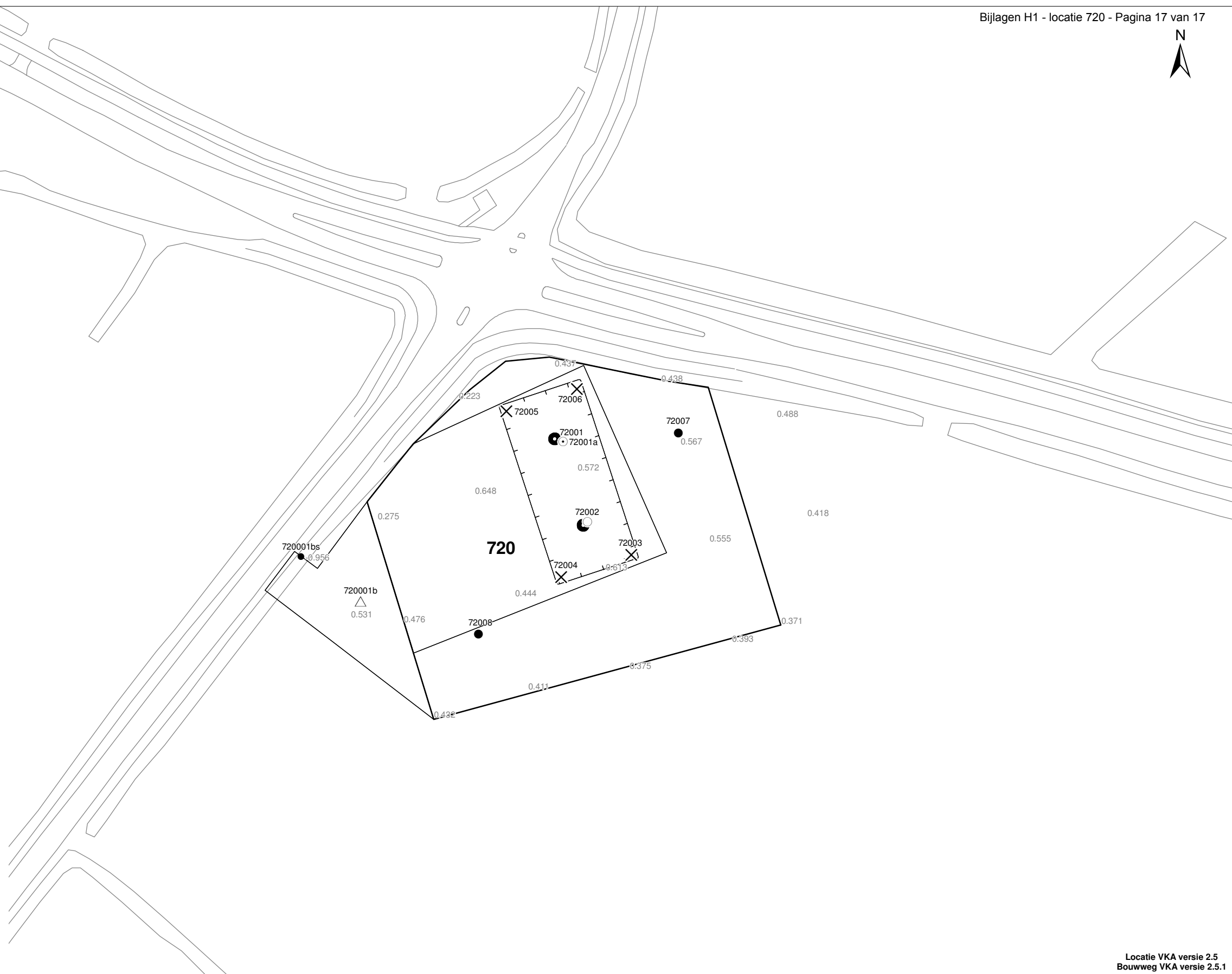


#### Monsters

	geroerd monster
	ongeroerd monster

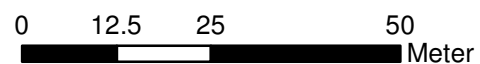
#### Overig

	gemiddeld hoogste grondwaterstand
	grondwaterstand
	gemiddeld laagste grondwaterstand
	slib
	verharding / kern / asfalt
	puin



**Verklaring**

-  Werkterrein + bouwweg
-  Bouwput
-  Masten
-  Locatie handsondering met boring bouwwegen
-  Locatie boring bouwwegen
-  Locatie boring tot 0,50 m-mv
-  Locatie boring tot 1,20 m-mv
-  Locatie boring tot 4,00 m-mv
-  Locatie boring + peilbuis
- SL Locatie slibmonster (Locatie)
- BS Locatie slibmonster (Bouwweg)



Locatie VKA versie 2.5  
Bouwweg VKA versie 2.5.1

TITEL		BOORPUNTEN KAART MAST :		720	
		Noord - West 380 kV			
STATUS	GETEKEND DOOR	AFD.	PAR.	OPDRACHTGEVER	
	T. Cornea			TenneT	
	GECONTROLEERD DOOR	AFD.	PAR.	OMSCHRIJVING WIJZIGING	GETEKEND BIJ
	E. Aldershof				ARCADIS
	VOOR AKKOORD	AFD.	PAR.	SCHAAL	DATUM 1e UITGAVE
	M. van Driel			1:1000	03.04.2014
				DATUM WIJZIGING	
VAKGEBIED	TEK. SOORT	PROJECT NR.	FORMAT	NUMMER	WLIZ. NR.
			A3	Mast nr. 720	1

## **2 Cultuurtechnisch onderzoek**

### 3 Geohydrologisch onderzoek

#### Verantwoording

Titel: Geohydrologisch onderzoek: project: Noord – West 380 kV  
Deelgebied: 1  
mastnummer: 720

Projectnummer: B.02032.000377.001

Referentienummer: T206878

Revisie: 1.0

Datum: 18 december 2014

Auteur(s): M.J.H. Rakhorst en M.M. Houdé

Gecontroleerd door: J.B. Helder

Paraaf gecontroleerd:



Goedgekeurd door: J. Assink



Paraaf goedgekeurd:

Contact: [TenneT380kVnw@arcadis.nl](mailto:TenneT380kVnw@arcadis.nl)

In het geohydrologisch onderzoek worden twee fases onderscheiden namelijk:

- Fase 1: Beknopte analyse van effecten
- Fase 2: Uitgebreide analyse van effecten indien onderlinge beïnvloeding daar aanleiding toe geeft

Fase 1 is in dit geohydrologisch rapport in paragraaf 3.1 t/m 3.4 uitgewerkt. Indien van toepassing is fase 2 in paragraaf 3.5 en 3.6 uitgewerkt.

#### INHOUDSOPGAVE

3.1. Inleiding

3.2. Veld- en laboratoriumwerkzaamheden

3.3. Algemene beschrijving tracé

3.4. Bemaling

3.5. Effecten grondwater (FASE 2: indien de effecten daar aanleiding toe geven)

3.6. Uitvoeringstechnische aspecten (FASE 2: indien de effecten daar aanleiding toe geven)

3.7 Bijlagen H3

Bijlage 3-1: Locatie inclusief onderzoekspunten

Bijlage 3-2: Overzicht veldgegevens en analyseresultaten

Bijlage 3-3: Tekening: waterinformatiekaart



### 3.1 *Inleiding*

Doel van het geohydrologisch onderzoek is om inzicht te geven in de geohydrologische situatie op de onderhavige mastlocatie 720. Dit voor de onderbouwing van de vergunningaanvraag in het kader van de Waterwet en het op te stellen werkplan door de aannemer.

Op basis van de geohydrologische situatie is het te verwachten waterbezwaar en de grondwater- en/of stijghoogteverlaging in de omgeving tijdens de bemaling berekend. Met deze gegevens kan de vergunning in het kader van de Waterwet aangevraagd worden.

Indien de mate waarin effecten optreden niet om nadere kwantificering vragen, wordt enkel fase 1 in deze rapportage uitgewerkt. Indien de mate waarin effecten optreden wel om nadere kwantificering vragen, is ook fase 2 uitgewerkt. Er wordt bij het bepalen van de effecten rekening gehouden met de mogelijke invloed van bemaling van naastgelegen masten op de verlaging. Voor een mastlocatie zijn de twee naastliggende mastlocaties maatgevend voor de verlaging en de effecten.

Dit geohydrologisch onderzoek vormt daarnaast een bron van gegevens en basis voor het door de aannemer op te stellen werkplan en uitvoeringsplan van de bemaling (bemalingsplan).

Daarnaast is aandacht besteed aan de kwalitatieve aspecten, vanuit de voorgenomen lozing van bemalingswater op oppervlaktewater.

### 3.2 *Veld- en laboratoriumwerkzaamheden*

#### 3.2.1 *Veldwerkzaamheden*

Ten behoeve van het geohydrologisch onderzoek zijn ter plaatse van de toekomstige bouwput de volgende veldwerkzaamheden uitgevoerd:

- 4 sonderingen tot 40 m -mv (of maximale reactiekracht van 16 ton);
- Twee boringen tot ten minste 4,0 m -mv;
- Het plaatsen van ten minste één peilbuis ter bepaling van de freatische grondwaterstand in de deklaag;
- De stijghoogte is bij plaatsing van de peilbuis bepaald. Na een wachttijd van tenminste 1 week is een tweede meting uitgevoerd;
- Het nemen van een monster van het oppervlaktewater. Niet ter plaatse van iedere mastlocatie is een monster genomen, maar wel van elk ontvangend oppervlaktewater (zie bijlage 3-3 voor de locatie van monsternamen).

De data waarop deze veldwerkzaamheden hebben plaatsgevonden, zijn weergegeven bij de resultaten van de veldwerkzaamheden zoals weergegeven in bijlage 3-2 en 3-3.

#### 3.2.2 *Laboratoriumwerkzaamheden*

Het grondwater in de peilbuizen en het oppervlaktewater is bemonsterd en geanalyseerd op het standaardlozingspakket (Arseen (As), Chloride (Cl), Zuurstof (O<sub>2</sub>), Ammonium (NH<sub>4</sub>), Stikstof (N-Kjeldahl), Fe<sup>2+</sup>, Fe-totaal, BZV (biologisch zuurstofverbruik), CZV (chemisch zuurstofverbruik), Sulfaat (totaal), Fosfaat (totaal), zuurgraad (pH), geleidingsvermogen (EGV), droogrest onopgeloste bestanddelen (zs)).

De resultaten van de veld- en laboratoriumwerkzaamheden zijn opgenomen in bijlage 3-2. De resultaten zijn tevens beknopt weergegeven in de als bijlage 3-3 opgenomen tekening.

### 3.3 *Algemene beschrijving tracé*

#### 3.3.1 *Maaiveld*

De hoogtemetingen gedaan tijdens de veldwerkzaamheden zijn in tabel 3.13 in bijlage 3-2 opgenomen. Hieruit leiden wij een gemiddelde maaiveldhoogte ter plaatse van de locatie af van 0,53 m NAP.

### 3.3.2 Bodemopbouw

In onderstaande paragrafen is de ondiepe bodemopbouw en geohydrologische opbouw beschreven.

#### 3.3.2.1 Ondiepe bodemopbouw

Op basis van boringen uitgevoerd tijdens de veldwerkzaamheden bestaat de deklaag vanaf maaiveld (0,5 NAP m) tot maximale boordiepte uit klei.

#### 3.3.2.2 Geohydrologische opbouw

De regionale bodemopbouw is weergegeven in onderstaande tabel 3.1. De gegevens uit deze tabel zijn ontleend aan [www.DINOloket.nl](http://www.DINOloket.nl) aangevuld met de lokale locatiespecifieke gegevens zoals naar voren komt uit de sonderingen uitgevoerd in het kader van het geotechnische onderzoek (zie hoofdstuk 4) en de handboringen voor het cultuurtechnisch onderzoek (zie hoofdstuk 2). In onderstaande tabel zijn ook de geohydrologische formaties en de op basis van DINOloket en ervaring geïnterpreteerde parameters weergegeven (weerstanden en doorlatendheden).

Daarnaast is bij de handboringen per laag de waterdoorlatendheid (k-waarde) geschat voor het berekenen van de uit te voeren bemalingen (zie bijlage 1-1).

**Tabel 3.1: Geohydrologische opbouw**

Globale diepte (m NAP)	Samenstelling	Geohydrologische eenheid	Formatie	Doorlatendheid/weerstand
0,53 tot -6,8	klei	deklaag	Naaldwijk	300 dagen
-6,8 tot -28	zand	watervoerende laag	Boxtel	5 tot 20 m/d
-28 tot -33	klei	slechtdoorlatende laag	Peelo	250 dagen
-33 tot -40	zand	watervoerende laag	Peelo	1 tot 5 m/d

### 3.3.3 Watersysteem

In onderstaande paragrafen zijn de gegevens van het oppervlaktewater en grondwater beschreven.

#### 3.3.3.1 Oppervlaktewaterpeilen

Het peil van het oppervlaktewater bedraagt circa -0,96 m NAP. Dit is gebaseerd op het AHN2 (Algemeen Hoogtebestand Nederland 2) en de veldmetingen van het slootprofiel.

#### 3.3.3.2 Freatisch grondwater

De Gemiddeld Hoogste Grondwaterstand (GHG) en Gemiddeld Laagste Grondwaterstand (GLG) geven de grondwaterstandsfluctuatiezone aan. Deze kunnen in het veld terug te vinden zijn als hydromorfe profielkenmerken. Op basis van de hydromorfe profielkenmerken in boringen op de locatie is een gemiddelde GHG af te leiden van 0,55 m –mv en de GLG op 1,97 m -mv. Bij een maaiveldniveau van 0,53 m NAP komt dit overeen met een GHG van -0,02 m NAP en een GLG van -1,44 m NAP.

De in peilbuis 72001-1 met filterdiepte 1,50 tot 2,50 m -mv tijdens de veldwerkzaamheden opgenomen freatische stijghoogte is weergegeven in onderstaande tabel. De waarden ten opzichte van maaiveld zijn met de maaiveldhoogte van 0,59 m NAP bij de peilbuis (in het rapport afgerond op twee decimalen) vertaald naar een waarde ten opzichte van NAP.

**Tabel 3.2: Ondiepe stijghoogte peilbuis 72001-1**

Datum	Stijghoogte [m -mv]	Stijghoogte [m NAP]
11/11/2013	1,00	-0,41
11/25/2013	1,28	-0,69

#### Stijghoogten diepe grondwater

In het DINOloket zijn geen hogere representatieve stijghoogtes gevonden die hoger zijn dan de gemeten grondwaterstanden. Dit komt overeen met de gemiddelde stijghoogte in het watervoerend

pakket bepaald door Deltares (figuur 10.D uit Noord-West 380 kV-verbinding, watervergunningen, Deltares 2012).

Op grond van de verschillen tussen de freatisch grondwaterstanden zoals afgeleid uit de hydromorfe kenmerken en gegevens van stijghoogten in het watervoerend pakket concluderen wij dat er geen duidelijk verschil is in stijghoogte. Er is daarmee geen sprake van een duidelijke infiltratie- of kwelsituatie.

De in peilbuis 72001a-1 met filterdiepte 4,55 tot 5,55 m -mv tijdens de veldwerkzaamheden opgenomen stijghoogte van het watervoerend pakket is weergegeven in onderstaande tabel. De waarden ten opzichte van maaiveld zijn met de maaiveldhoogte ter plaatse van de peilbuis [0,59 m NAP] vertaald naar een waarde ten opzichte van NAP.

**Tabel 3.3: Diepe stijghoogte peilbuis 72001a-1**

Datum	Stijghoogte [m -mv]	Stijghoogte [m NAP]
11/11/2013	1,00	-0,41
11/25/2013	1,32	-0,73

### 3.3.3.3 Grond- en oppervlaktewaterkwaliteit

Het waterbeheer voor zowel de kwaliteit van grond- als oppervlaktewater valt onder verantwoordelijkheid van Waterschap Noorderzijlvest. Of gehalten in het grondwater te hoog zijn en maatregelen nodig zijn voordat geloosd kan worden, dient in overleg met het waterschap te worden afgestemd.

De effecten op de waterkwaliteit kenmerken zich in het algemeen door verzilting, vermisting, zuurstofhuishouding, giftigheid, verkleuring, vertroebeling en bodemvorming. De parameters die hier invloed op hebben, zijn bepaald door een bemonstering en analyse van het grondwater in de peilbuizen en oppervlaktewater. De resultaten hiervan staan in tabel 3.4 weergegeven. Van het ondiepe grondwater zijn geen kwaliteitsgegevens beschikbaar.

Voor het lozen van grondwater is het Besluit lozing buiten inrichting van toepassing (16 maart 2011, artikel 3.2). Lozing in oppervlaktewater is toegestaan indien het gehalte onopgeloste stoffen ten hoogste 50 mg/l bedraagt en als gevolg van de lozing geen visuele verontreiniging optreedt. Dit laatste hangt over het algemeen samen met de aanwezigheid van ijzer en het zuurstofgehalte.

Ter plaatse van de lozingspunten zijn het oppervlaktewater en de waterbodem geanalyseerd. Dit is gedaan om de kwaliteit van het oppervlaktewater inzichtelijk te maken en de mate van visuele verontreiniging als gevolg van opwerveling van de waterbodem te kunnen inschatten.

In tabel 3.4 is tevens de norm voor onopgeloste bestanddelen in oppervlaktewater opgenomen. De tabel is aangevuld met indicatieve lozingsnormen voor de parameters die vanuit de zorgplicht relevant zijn voor de waterkwaliteit. Deze normen zijn echter indicatief en gebaseerd op Commissie Integraal Waterbeheer (Kleine en kortdurende lozingen Wvo, juni 2001).

**Tabel 3.4: Indicatieve lozingsnorm**

Parameter	Eenheid	Meetwaarde grondwater ondiep (72001-1-1)	Meetwaarde grondwater diep (72001a-1-1)	Meetwaarde oppervlaktewater (72001ow)	Indicatieve norm
Filterdiepte	m -mv	1,50 tot 2,50	4,55 tot 5,55	n.v.t.	n.v.t.
Droogrest onopgeloste bestanddelen	mg/l	n.b.	100	6	< 50
		n.b.			
Zuurstof [O]	mg O <sub>2</sub> /l		1,4	11,1	> 5.0
IJzer [Fe]	mg/l	n.b.	1,3	2,3	< 5.0
Ammonium (als N)	mg N/l	n.b.	0,6	< 0,05	< 20
Arseen [As]	µg/l	n.b.	< 1,5	4,0	< 30
Chloride	mg/l	n.b.	17	120	< 200

Fosfor [P]	mg/l	n.b.	0,220	0,140	< 1,0
Stikstof (N; volgens Kjeldahl)	mg/l	n.b.	< 1,0	< 1,0	< 20
Sulfaat (opgelost, als S)	mg S/L	n.b.	18,0	2,9	< 100

n.b. = niet beschikbaar

De gehalten, waargenomen in peilbuis 72001a-1 met filterdiepte 4,55 tot 5,55 m -mv rond de diepte van de grondwateronttrekking, zijn representatief voor de lozing van de grondwateronttrekking.

Uit bovenstaande tabel kan geconstateerd worden dat bij de lozing van het grondwater de volgende indicatieve lozingsnormen overschreden worden: droogrest onopgeloste bestanddelen (hierna zwevende stof genoemd) en zuurstof

De indicatieve lozingsnorm voor zuurstof wordt overschreden en de concentratie in het ontvangende oppervlaktewater is hoger dan die in het te lozen water.

De verwachting is dat er door de lozing een verslechtering in waterkwaliteit in het ontvangende oppervlaktewater optreedt.

Het te lozen grondwater heeft voor zwevende stof een hogere waarde ten opzichte van de indicatieve lozingsnormen en ten opzichte van het ontvangende oppervlaktewater.

De verwachting is dat er door de lozing een verslechtering in waterkwaliteit in het ontvangende oppervlaktewater optreedt.

Maatregelen die genomen kunnen worden om de concentratie van deze stoffen te verlagen (of verhogen bij zuurstof) zijn de volgende:

Verhogen van de concentratie zuurstof kan door middel van beluchten.

Hoge concentratie zwevende stoffen (droogrest onopgeloste bestanddelen) kan verlaagd worden door middel van een filter.

### 3.4 Bemaling

#### 3.4.1 Aanlegmethode bi-pole mast

De afmeting van de bouwput bedraagt 20 x 40 m. De benodigde ontgravingsdiepte bedraagt 3,0 m – mv. Voor de aanleg van de mastvoet wordt met een maximale aanlegperiode en bemalingsduur van 4 weken gerekend.

#### 3.4.2 Berekening

Bij de berekening van het waterbezwaar is rekening gehouden met de volgende uitgangs- en aandachtspunten.

##### 3.4.2.1 Uitgangspunten

- De berekeningen zijn uitgevoerd ten opzichte van de stijghoogte in het watervoerend pakket om geen onderschatting te maken van het waterbezwaar (worstcase-scenario);
- Bij de bemaling is uitgegaan van een ontwateringsdiepte van 0,5 m beneden de putbodem;
- De onttrekkingshoeveelheden en bijbehorende verlagingen zijn berekend uitgaande van een instationair onttrekkingsdebiet. Bij een gespannen pakket is uitgegaan van een stationair onttrekkingsdebiet aangezien binnen de aangehouden bemalingsduur het maximale invloedgebiedsgebied wordt bereikt;
- Voor analytische berekeningsmethoden is een oneindig uitgestrekt homogeen pakket verondersteld. Bij een gespannen pakket is uitgegaan van een stationair onttrekkingsdebiet aangezien binnen de aangehouden bemalingsduur het maximale invloedgebiedsgebied wordt bereikt;
- In de onttrekkingshoeveelheden is geen rekening gehouden met een eventuele toename in debiet als gevolg van de nabije ligging van oppervlaktewater;
- In de berekeningen wordt rekening gehouden met de effectieve dikte van de watervoerende laag (onvolkomenheid van filters volgens Forcheimer);
- De lozing van het onttrokken grondwater kan plaatsvinden op nabij gelegen oppervlaktewater, waar ook het monster uit oppervlaktewater is genomen (zie bijlage 3-3);

- Per mastlocatie wordt met een maximale bemalingsduur van 4 weken gerekend.

### 3.4.2.2 Debiet en waterbezwaar

Bij de bemalingen kan sprake zijn van een freatische, een deels semi-gespannen en deels gespannen situatie van het grondwater. De formule van Theis kan worden gebruikt bij instationaire bemaling voor deze drie situaties. Omdat deze allemaal voorkomen op dit tracé is de formule van Theis toepasbaar. Hiervoor dient wel de parameter meewerkend porievolume of specifieke berging per situatie aangepast te worden. Op de delen van het tracé waar een gespannen situatie van het grondwater aanwezig is, passen wij de formule van De Glee toe.

#### *Theis*

Voor de berekening van debieten en verlaging van de stijghoogte in freatische, een deels semi-gespannen situatie van het grondwater is gebruik gemaakt van een afgeleide van de formule van Theis (1935).

$$Q_{Theis} = \frac{s_r \cdot 4 \cdot \pi \cdot kD}{W(u)}$$

met  $s_r$  = gewenste verlaging ter hoogte van de bouwput (m)  
 $kD$  = transmissiviteit ( $m^2/d$ )  
 $W(u)$  = Theis Well functie (-)

Waarin  $u$  :

$$u = \frac{r^2 S}{4 \cdot kD \cdot t} \quad (-)$$

met  $r$  = straal bouwput (m)  
 $S$  = bergingscoëfficiënt (-)  
 $t$  = tijd (d)

$W(u)$  : Theis well functie, die benaderd kan worden door:

$$W(u) = -0,5772 - \ln u + u - \frac{u^2}{2 \cdot 2!} + \frac{u^2}{3 \cdot 3!} - \frac{u^2}{4 \cdot 4!} + \dots$$

#### *De Glee*

Op de delen van het tracé waar een gespannen situatie van het grondwater aanwezig is, passen wij de formule van De Glee toe.

#### *Spanningsbemaling*

De formule van De Glee kan worden gebruikt voor stationaire berekeningen in semi-gespannen aquifers. In dat geval is sprake van nalevering vanuit de aquitard of bovenliggende aquifer. De volgende randvoorwaarden:

- Aquifer is semi-gespannen;
- Aquifer en aquitard zijn oneindig uitgestrekte pakketten;
- Homogeen, isotroop en uniforme dikte van de aquifer;
- Uitgangssituatie: horizontale grondwaterspiegel;
- Constante onttrekkingshoeveelheid en stroming naar de put is stationair;
- Volkomen bron;
- Verticale stroming in aquitard;
- Verwaarloosbare verlaging in boven- (en onder-)gelegen aquifer;
- $\lambda > 3D$ .

Maatgevend voor de mate van nalevering van grondwater uit een boven- (en onder)liggend pakket is de weerstand van de aquitard (deklaag) en de hoeveelheid te onttrekken water.

Formule van De Glee:

$$Q_{DeGlee} = \frac{(s \cdot 2 \cdot \pi \cdot kD)}{K_0(r/\lambda)}$$

- met s = gewenste verlaging ter hoogte van de bouwput  
 $K_0(r/\lambda)$  = Besselfunctie  
 r = straal van de bouwput  
 $\lambda$  = spreidingslengte =  $\sqrt{k \cdot D \cdot c}$   
 k = doorlatendheid  
 D = dikte aquifer  
 c = weerstand aquitard

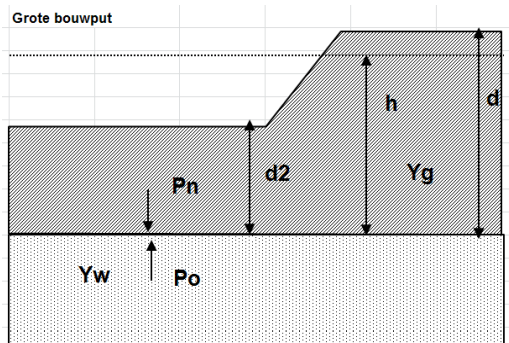
3.4.2.3 Opbarstgevaar

Indien zich onder de bouwputbodem een slecht doorlatende laag bevindt, bestaat er een risico dat de bouwputbodem, als gevolg van de waterdruk aan de onderzijde van deze laag, zal opbarsten. Het gevaar voor opbarsten wordt bepaald door de verhouding tussen de opwaartse en neerwaartse krachten, in formule:

$$V_f = P_n/P_o = d_2 \cdot Y_g / h \cdot Y_w$$

Waarin:

- Vf veiligheidsfactor, verhouding tussen neer- en opwaartse druk (1,2);  
 Pn neerwaartse druk door bovenliggende grondlagen (kN/m<sup>2</sup>);  
 Po opwaartse druk (waterspanning) (kN/m<sup>2</sup>);  
 d2 dikte van de slecht doorlatende grondlagen onder de bouwputbodem (m);  
 Yg gemiddeld volumegewicht van de grond inclusief poriewater (kN/m<sup>2</sup>);  
 Yw gemiddeld volumegewicht van poriewater (kN/m<sup>2</sup>);  
 h stijghoogte van het grondwater in de onderliggende watervoerende laag t.o.v. de onderzijde van de slecht doorlatende laag.



Tabel 3.5: Uitgangspunten en uitkomsten van de opbarstberekening.

	uitgangspunten			Yw	aandeel bodem			Yg	evenwichtsberekening				
	d2 [m]	d [m]	h [m]		veen [10]	klei [14]	zand [18]		Pn [kN]	Po [kN]	Yf <1,2	verlaging stijghoogte [m]	
mast													
720	4,3	7,3	6,9	9,8	0,0	0,9	0,1	14,4	61,9	67,6	Ja	1,6	

Voor de opbarstberekening is gebruik gemaakt van de hoogste waarde van de gemeten grondwaterstanden (freatisch) en stijghoogtes (watervoerend pakket).

Uit bovenstaande tabel volgt of er een veiligheidsfactor (Yf) is, die al dan niet groter is dan 1,2.

Aangezien hier “Ja” aangegeven is, is een verlaging van de stijghoogte door spanningsbemaling van 1,6 meter benodigd om opbarsting van de bouwput te voorkomen.

#### 3.4.2.4 Bandbreedteanalyse

Voor de bandbreedteanalyse is een tweetal parameters die we beschouwen:

- Bodemopbouw;
- Stijghoogten.

De gegevens van het te bemalen werk zoals bemalingsduur en afmetingen nemen wij niet mee omdat deze als uitgangspunt gezien moeten worden.

Het onttrekkingsdebiet en waterbezwaar worden voornamelijk bepaald door de doorlatendheid van de aanwezige zandlaag onder de deklaag. Op basis van de boorbeschrijvingen en ervaring hebben we een kD waarde van 200,0 m<sup>2</sup>/dag en een dikte van 10,00 m aangehouden. De doorlatendheid zou kunnen variëren tussen 5,0 m/dag en 20,0 m/dag. Bij de berekening van het debiet en waterbezwaar wordt rekening gehouden met deze spreiding.

Uitgangspunt is het worst-case scenario, daarom zijn het uiteindelijke debiet en waterbezwaar met de maximale doorlatendheid opgenomen in het rapport.

#### 3.4.2.5 Debiet en waterbezwaar

##### *Deklaag*

Voor de bemaling van de deklaag met een verlaging ten opzichte van de GHG van 3,0 m is het totaal benodigd debiet berekend op 23,5 m<sup>3</sup>/uur. Bij een verlaging ten opzichte van de GLG van 1,5 is het totaal benodigde debiet berekend op 10,1 m<sup>3</sup>/uur.

##### *Spanningsbemaling*

Voor de spanningsbemaling van de watervoerende laag met een verlaging ten opzichte van de maximaal gemeten stijghoogte is voor een verlaging van 1,6 m het totaal benodigd debiet berekend op 47,6 m<sup>3</sup>/uur.

Het totale debiet van de bemaling bedraagt bij GHG 71,1 m<sup>3</sup>/uur en bij GLG 12,1 m<sup>3</sup>/uur.

##### *Waterbezwaar*

De bemalingsduur bedraagt vier weken. Het totaal verwachte waterbezwaar in de bemalingsperiode van 4 weken bedraagt circa 47821 m<sup>3</sup> bij GHG en 8142 m<sup>3</sup> bij GLG.

Het waterbezwaar overschrijdt de vergunningsplichtige hoeveelheid niet wanneer de bemaling niet langer duurt dan 28 dagen.

Een aantal zaken kan leiden tot een hoger waterbezwaar dan hier berekend is. Er kan neerslag vallen. Daarnaast moet rekening gehouden worden met het leegpompen van de bouwkuip en mogelijk leegpompen van nabijgelegen oppervlaktewater. Ook kunnen mogelijke onvoorziene situaties tot extra waterbezwaar leiden. Deze zijn niet meegenomen in de berekening van het waterbezwaar.

#### 3.4.3 Bemalingswijze

Bij de bemalingswijze dient rekening gehouden te worden met de heterogeniteit in bodemopbouw. Het goed ontwateren van de verschillende lagen in de bodem kan door het toepassen van verticale onttrekkingfilters met lange perforatie en, al dan niet haalbuizen.

#### 3.4.4 Verlaging grondwaterstand en invloedsgebied

##### 3.4.4.1 Invloedgebied freatisch pakket

In afbeelding 3.1 is de ligging van de mastlocatie en het maximale invloedsgebied weergegeven op een topografische ondergrond.

Het maximale invloedsgebied in de deklaag bedraagt 95 m, onder de slecht doorlatende laag in de watervoerende laag 265 m. Dit maximale invloedsgebied is weergegeven op kaart om een eventuele afweging te maken over het al dan niet acceptabel zijn van deze effecten.

#### 3.4.4.2 Invloedsgebied watervoerend pakket

**Tabel 3.6: Invloedsgebieden bij GHG**

verlaging	afstand [m]	
	freatisch pakket	watervoerend pakket
0,05 m	95	265
0,10 m	80	205
0,20 m	70	150
0,5 m	55	85
1,0 m	45	45

**Tabel 3.7: Invloedsgebieden bij GLG**

verlaging	afstand [m]	
	freatisch pakket	watervoerend pakket
0,05 m	80	50
0,10 m	70	20
0,20 m	60	5
0,5 m	45	-
1,0 m	35	-

Het invloedsgebied overlapt met dat van de naastgelegen masten. De verlaging in het overlappende gebied is de som van de afzonderlijke verlagingen. Voor deze mastlocatie leidt dat niet tot extra risico of toename in waterbezwaar.

#### 3.4.5 Beknopte analyse mogelijke effecten

Binnen het maximale invloedsgebied zijn de volgende objecten aanwezig: de Delleweg (N996) op 5 m afstand vanaf de bemaling (verlaging > 1 m), bebouwing op 150 m afstand (verlaging 0,2 m), een bestaande vakwerkmast (afstand circa 128 m) en landbouwpercelen (zie afbeelding 3.1).

##### Zettingen

Beoordeeld is of objecten zettingen kunnen ondergaan wanneer deze zich bevinden binnen de verlagingscontouren zoals deze zijn bepaald bij GLG.

Ter plaatse van de bebouwing is het de verwachting dat zettingen hier beperkt zullen zijn of kunnen worden uitgesloten, omdat deze buiten de verlagingscontour liggen bij GLG.

Ter plaatse van de Delleweg (N996) is het de verwachting dat zettingen kunnen optreden als gevolg van de spanningsbemaling bij GLG. De zettingen zijn hiervoor berekend.

##### Bestaande vakwerkmasten

De bodemopbouw en grondwaterverlagingen ter plekke van de bestaande vakwerkmast geven aan dat wel kans op zettingen kan optreden. Deze eventuele zettingen leiden niet tot schade aan de fundering van de mast. Daarom zijn geen verdere maatregelen benodigd voorafgaand en/of tijdens de constructiewerkzaamheden.

Als gevolg van de verlaging grondwaterstand is niet uit te sluiten dat droogteschade optreedt ter plaatse van de landbouwpercelen. Daarom moet voorafgaand aan de werkzaamheden worden afgestemd met de eigenaar.



#### Grondwateronttrekkingen

Grondwateronttrekkingen van derden zijn op basis van het landelijk grondwaterregister en gegevens van de provincie niet aanwezig. Er is geen informatie beschikbaar over onttrekkingen die niet bij de provincie zijn geregistreerd.

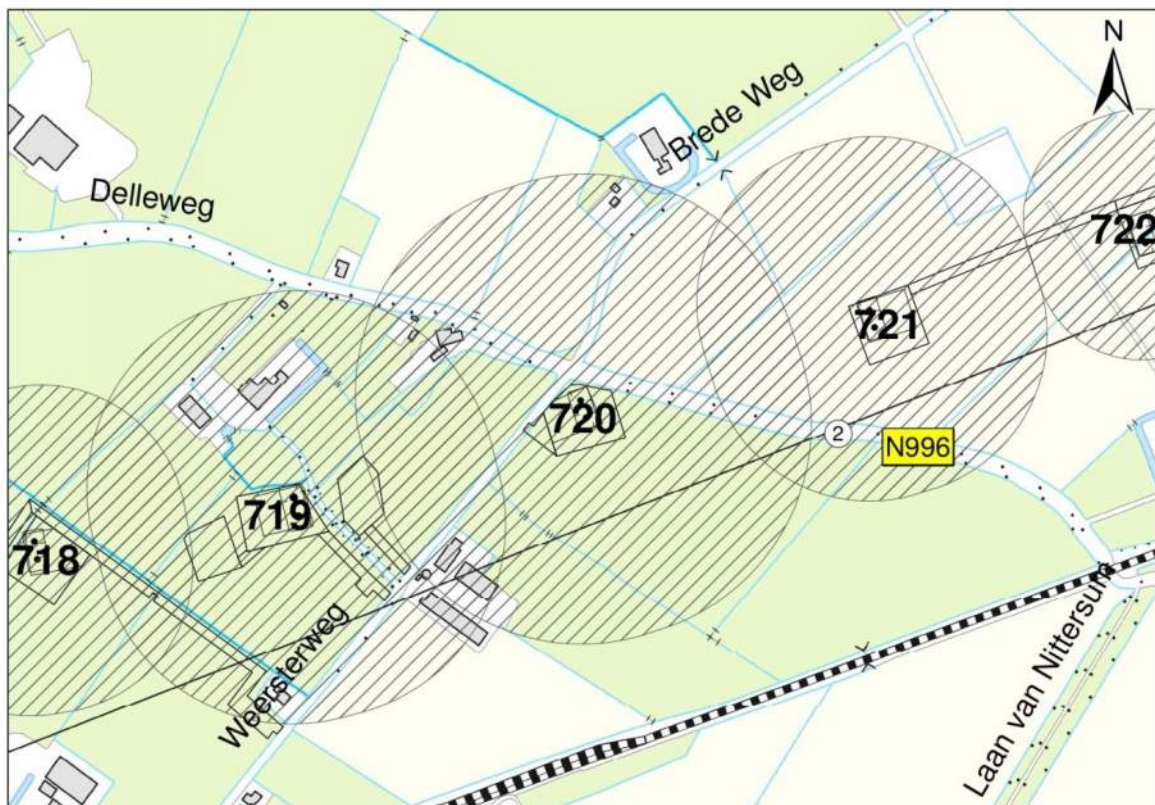
#### Grondwaterbeschermingsgebieden

De locatie is niet gelegen in een waterwingebied of boringsvrije zone en dus ook niet binnen grondwaterbeschermingsgebied.

Mogelijke maatregelen om het invloedsgebied te verkleinen zijn:

- Verhogen van de mastvoet;
- Toepassen van retourbemaling, in het geval van spanningsbemaling;
- Toepassen van onttrekkingsbeperkende maatregelen zoals waterdichte (beton)vloeren of biologische afbreekbare waterremmende injectievloeistof;
- Verkorten van de bemalingsduur.

**Afbeelding 3.1: Ligging mastlocatie en invloedsgebied op topografische ondergrond (Bron: top10NL-Kadaster)**



### 3.5 Effecten grondwater

De beknopte analyse van mogelijke effecten veroorzaakt door de bemaling geven aan dat mogelijk zettingschade kan optreden ter plekke van infrastructuur. Daarom is het thema zettingen in de onderstaande paragraaf 3.5.1. verder uitgewerkt.

#### 3.5.1 Zettingen

In deze paragraaf zijn berekeningen gemaakt van de te verwachten zettingen ten gevolge van de verlaging van de grondwaterstand voor de aanleg van de masten.

Gehanteerde documenten en literatuur:

- NEN9997-1+C1:2012, Geotechnisch ontwerp van constructies;

- Grondopbouw per mastlocaties zoals is aangegeven in paragraaf 3.3.2, zie tabel 3.1. (De grondparameters zijn gebaseerd op sonderingen en tabel 2b uit NEN9997-1). In het algemeen geeft de tabel uit de NEN9997-1 een veilige inschatting van de parameters. De onnauwkeurigheid van de berekende zettingen bedraagt +/- 30%.

#### Uitgangspunten:

- Bemalingsduur is 28 dagen;
- De initiële grondspanning is bepaald bij een lage grondwaterstand (GLG);
- De freatische GLG/GHG is bepaald aan de hand van hydromorfe profielkenmerken ter plekke van de boorprofielen, zie sub paragraaf 3.3.3.3;
- De GHG/GLG van de stijghoogte in het watervoerend pakket is in sommige gevallen gemeten. In de gevallen dat deze onbekend is, is gebruik gemaakt van de door Deltares bepaalde gemiddelde grondwaterstand (figuur 10.D uit Noord-West 380 kV-verbinding, watervergunningen, Deltares 2012), peilbuismetingen uit het DINO-loket en vergeleken met de freatische GHG/GLG;
- De grondwaterstandsverlaging veroorzaakt door de bemaling is bepaald ten opzichte van de GLG (freatische en stijghoogte). Hiervoor is dezelfde methode gebruikt als bij de berekende verlaging ten opzichte van GHG, zie sub paragraaf 3.4.2.2.
- Bij de berekening is een conservatie berekend, de grond – en modelparameters zijn conservatief gekozen.

#### Berekeningswijze:

De zettingen ten gevolge van de freatische grondwater en stijghoogte verlaging zijn bepaald met behulp van D-settlement. Gekozen is voor de methode NEN-Koppejan met het consolidatie model Darcy.

#### Resultaten:

De GHG/GLG waarden van het freatische grondwater staan in sub paragraaf 3.3.2.2, zie tabel 3.8. In de omgeving van deze mast is geen representatieve gemeten GLG waarde van het eerste watervoerend pakket aanwezig. Daarom is als indicatie de GHG/GLG van het freatische grondwater overgenomen. Dit komt overeen met de gemiddelde stijghoogte in het watervoerend pakket bepaald door Deltares (figuur 10.D uit Noord-West 380 kV-verbinding, watervergunningen, Deltares 2012).

**Tabel 3.8: GHG/GLG van het freatische en diepe grondwater.**

	Freatisch grondwater		Stijghoogte in diep grondwater	
	[m NAP]	[m-mv]	[m NAP]	[m-mv]
GHG	-0,02	-0,55	-0,02	-
GLG	-1,44	-1,97	-1,44	-

**Tabel 3.9: grondopbouw met bijbehorende grondparameters.**

Globale diepte (m NAP)	Samenstelling	Formatie	Ydr/Ynat [kN/m <sup>3</sup> ]	C 'p [-]	C's [-]	Cv [m <sup>2</sup> /s]
0,57 tot 0,00	Toplaag, klei zandig	Naaldwijk	17/17	20	240	1*10 <sup>-6</sup>
0,00 tot -0,50	Veen	Naaldwijk	12/12	7,5	20	1*10 <sup>-7</sup>
-0,50 tot -6,80	Klei, siltig	Naaldwijk	14/14	10	110	1*10 <sup>-7</sup>
-6,80 tot -28,00	Zand	Boxtel	18/20	200	∞	drained
-28,00 tot -33,0	Klei / Leem	Peelo	17/17	20	240	1*10 <sup>-6</sup>
-33,0 tot -40,0	Zand	Peelo	18/20	200	∞	drained

Bodemopbouw o.b.v. sondering DKM720-1

**Tabel 3.10: verlagingen en afstanden ten opzichte van GHG/GLG vanwege verlaging freatisch grondwater.**

Verlaging [m] t.o.v. GHG	afstand t.o.v. GHG [m]	Verlaging t.o.v. GLG [m]	afstand t.o.v. GLG [m]
0,05	95	0,05	80
0,10	80	0,10	70
0,20	70	0,20	60
0,5	55	0,5	45
1,0	45	1,0	35
3,0	0	1,5	0

**Tabel 3.11: verlagingen en afstanden ten opzichte van GHG/GLG vanwege spanningsbemaling.**

Verlaging [m] t.o.v. GHG	afstand t.o.v. GHG [m]	Verlaging t.o.v. GLG [m]	afstand t.o.v. GLG [m]
0,05	265	0,05	50
0,10	205	0,10	20
0,20	150	0,20	5
0,5	85	0,5	-
1,0	45	1,0	-
1,6	0	-	-

**Tabel 3.12: resultaten van zettingsberekening.**

Verlaging/object	Verlaging [m]	Afstand tot rand bouwput [m]	Zetting [m] na 28 dagen	Eindzetting [m] 30 jaar	Effect
Delleweg (N996)	1,3 (freatisch) / 0,2 (spanning)	5,0	0,024	0,280	NTB

#### Delleweg (N996)

Ter plaatse van de Delleweg (N996) zijn zettingen berekend van circa 0,024 meter na 28 dagen. Naar verwachting zullen, door de aanwezigheid van de aardebaan en door voorbelasting van het verkeer, de zettingen nihil zijn waardoor geen maatregelen nodig worden geacht.

Voor het betreffende object wordt geadviseerd om de zettingen te monitoren.

#### 3.5.2 Droogteschade landbouw

Als gevolg van de verlaging grondwaterstand is niet uit te sluiten dat droogteschade optreedt aan de vegetatie van landbouwgebieden. Door de relatief korte duur van de bemaling is de kans op droogteschade beperkt. Indien de bemaling plaats vindt in een groeiperiode en er ten tijde van de bemaling te weinig neerslag valt kan in overleg met de gebruikers berekening of bevoeiing overwogen worden om schade te voorkomen. Buiten het groeiseizoen en in perioden met voldoende neerslag wordt geen schade aan gewassen verwacht. Voorafgaand aan de werkzaamheden moet worden afgestemd met de beheerder en eigenaar.

#### 3.5.3 Droogteschade natuur

Niet van toepassing

#### 3.5.4 Verontreinigingen

Het onderzoek in Hst 5 geeft aan dat geen (mobiele) verontreiniging aanwezig zijn. Aan de hand van de berekende invloedsgebieden van de freatische- en spanningsbemaling is een extra check gedaan bij de bodeminformatiekaart van de provincie Groningen (20 juni 2014).

Ongeveer 200 meter ten zuidwesten van de mastlocatie ligt Weersterweg 14, hier is in 1998 een verkennend bodemonderzoek (locatie GR002400128). De resultaten van het onderzoek zijn niet opgenomen in het systeem, wel wordt de aanbeveling 'uitvoeren OO' gegeven. Op de locatie zijn

enkele historisch verdachte activiteiten bekend: goederenopslagplaats, bovengrondse afgewerkte olietank, bovengrondse dieseltank en bestrijdingsmiddelenopslagplaats.

Gezien de aard van de activiteiten en de afstand wordt de kans op het aantreffen van een mobiele verontreiniging op de mastlocatie als gering beschouwd.

### 3.5.5 Archeologie

Ter plekke van mast 720 is de verwachting hoog dat archeologische waarden aanwezig zijn (zie hoofdstuk 6). Het verlagen van de grondwaterstand onder de historisch laagste grondwaterstand kan mogelijk aanwezige archeologische waarden verstoren. Daarom moet naast het karterend onderzoek genoemd in Hoofdstuk 6, aanvullend karterend onderzoek plaatsvinden. Dit moet binnen het invloedsgebied van de bemaling gedaan worden waar de grondwaterstand onder de historisch laagste grondwaterstand komt, zie voor meer informatie hoofdstuk 6.

### 3.5.6 Grondwateronttrekkingen derden

Grondwateronttrekkingen van derden zijn op basis van het landelijk grondwaterregister en gegevens van de provincie niet aanwezig. Er is geen informatie beschikbaar over onttrekkingen die niet bij de provincie zijn geregistreerd.

## 3.6 Uitvoeringstechnische aspecten

### 3.6.1 Technische principes bemaling

Uitvoeringstechnische aspecten zijn uiteindelijk de verantwoordelijkheid van de aannemer. Zoals aangegeven in de sub paragraaf 3.4.3. moet bij de bemalingswijze rekening gehouden worden met de heterogeniteit in bodemopbouw. Het goed ontwateren van de verschillende lagen in de bodem kan door het toepassen van verticale onttrekkingfilters met lange perforatie en, al dan niet haalbuizen. Daarnaast moet bij fijn zandige afzettingen op grof zandigere pakketten rekening gehouden worden dat de filters niet te diep in het grof zandige pakket worden gezet.

### 3.6.2 Voorschriften, vergunningen en heffingen

Niet van toepassing

### 3.6.3 Monitoring

Voorafgaand aan de werkzaamheden moet contact worden opgenomen met de beheerder en eigenaar van de landbouwgrond voor afstemming of monitoring van de verlaging nodig is om schade vast te stellen.

De stijghoogte van het watervoerend pakket is onbekend, daarom wordt aanbevolen om deze te monitoren door een peilbuis te plaatsen.

## 3.7 Samenvatting

In onderstaande tabel 3.13 is een samenvatting weergegeven van het verwachte waterbezwaar, de geadviseerde bemalingswijze en aandachtspunten.

**Tabel 3.13: Samenvatting bemaling**

thema	resultaat
lozing	Aandachtspunten zwevende stof en zuurstof
spanningsbemaling noodzakelijk	Ja
debiet freatisch pakket	23,5 m <sup>3</sup> /uur
debiet watervoerend pakket/spanningsbemaling	47,6 m <sup>3</sup> /uur voor GHG
debiet totaal	71,1 m <sup>3</sup> /uur voor GHG
bemalingsduur	4 weken

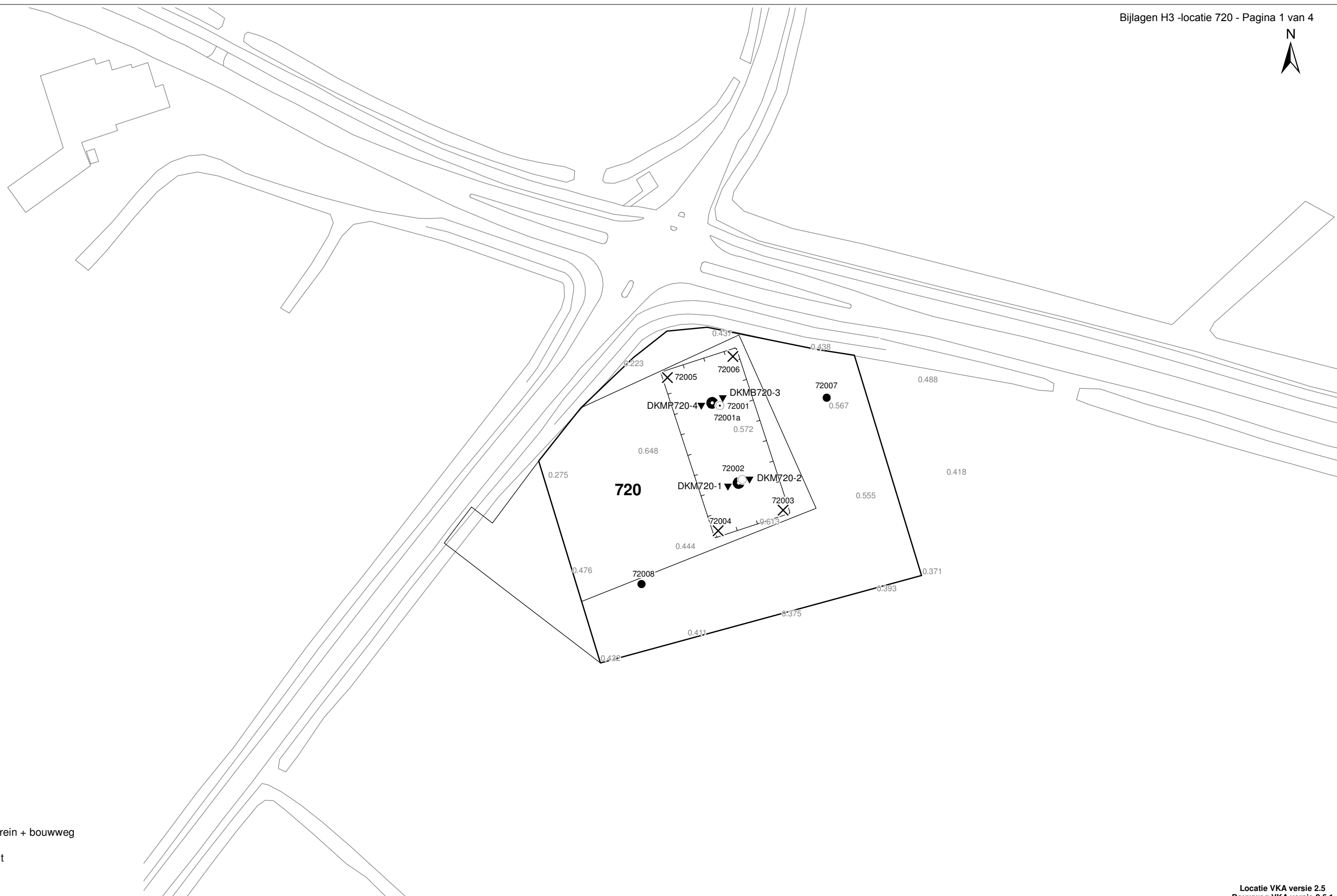
totaal waterbezwaar	47821 m <sup>3</sup>
Invloedgebied deklaag	95 m
Invloedgebied watervoerend pakket	265 m
Bemalingswijze	verticale bemaling van deklaag en watervoerende laag
Potentieel effect	Zetting, droogteschade

### 3.8 *Bijlagen H3*









Bijlage 3-1: Locatie inclusief onderzoekspunten

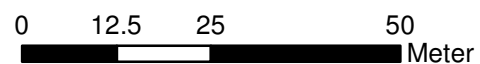
Bijlage 3-2: Overzicht veldgegevens en analyseresultaten

Bijlage 3-3: Tekening: waterinformatiekaart



**Verklaring**

-  Werkterrein + bouwweg
-  Bouwput
-  Masten
-  Locatie sondering incl. nummer
-  Locatie boring tot 0,50 m-mv
-  Locatie boring tot 1,20 m-mv
-  Locatie boring tot 4,00 m-mv
-  Locatie boring + peilbuis



Locatie VKA versie 2.5  
Bouwweg VKA versie 2.5.1

TITEL					
GEOHYDROLOGIE KAART MAST :			720		
Noord - West 380 kV					
STATUS	GETEKEND DOOR	AFD.	PAR.	OPDRACHTGEVER	
	T. Cornea			TenneT	
	GECONTROLEERD DOOR	AFD.	PAR.	OMSCHRIJVING WIJZIGING	GETEKEND BIJ
	E. Aldershof				ARCADIS
	VOOR AKKOORD	AFD.	PAR.	SCHAAL	DATUM 1e UITGAVE
	M. van Driel			1:1000	03.04.2014
				DATUM WIJZIGING	
VAKGEBIED	TEK. SOORT	PROJECT NR.	FORMAT	NUMMER	WLIZ NR.
			A3	Mast nr. 720	1

**Bijlage 3-2 overzicht veldgegevens mast 720**  
**(Van het ondiepe grondwater zijn geen analysegegevens beschikbaar, wel veldgegevens)**

**Tabel 3.7: Veldmetingen peilbuis 72001-1**

Parameter	Meetwaarde	Eenheid
Datum monstername	11/25/2013	
Filterdiepte	1,50 tot 2,50	m -mv
Zuurgraad	7,5	
Geleidbaarheid stabiel	770	µS/cm
Grondwaterstand	1,28	cm -mv
Temperatuur	10,2	°C

**Tabel 3.9: Veldmetingen peilbuis 72001a-1**

Parameter	Meetwaarde	Eenheid
Datum monstername	11/25/2013	
Filterdiepte	4,55 tot 5,55	m -mv
Zuurgraad	7,47	
Geleidbaarheid stabiel	890	µS/cm
Grondwaterstand	1,32	cm -mv
Temperatuur	10	°C

**Tabel 3.10: Analyse grondwater peilbuis 72001a-1**

Parameter	Meetwaarde	Eenheid
Filterdiepte	4,55 tot 5,55	m -mv
Ammonium	0,8	mg/l
Ammonium (als N)	0,6	mg N/l
Arseen [As]	< 1,5	µg/l
BZV-5	< 1,0	mg O2/l
Chloride	17	mg/l
CZV	18	mg/l
Droogrest onopgeloste bestanddelen	100	mg/l
Fosfaat (als P2O5)	0,51	mg P2O5/l
Fosfaat (als PO4)	0,68	mg PO4/l
Fosfor [P]	0,220	mg/l
IJzer [Fe]	1,3	mg/l
Stikstof (N; vlgs Kjeldahl)	< 1,0	mg/l
Sulfaat (als SO4)	55	mg SO4/l
Sulfaat (opgelost, als S)	18,0	mg S/L
Zuurstof [O]	1,4	mg O2/l

**Tabel 3.11: Veldmetingen oppervlaktewater 72001ow**

Parameter	Meetwaarde	Eenheid
Zuurgraad	7,4	
Geleidbaarheid stabiel	1250	µS/cm
Temperatuur	6	°C

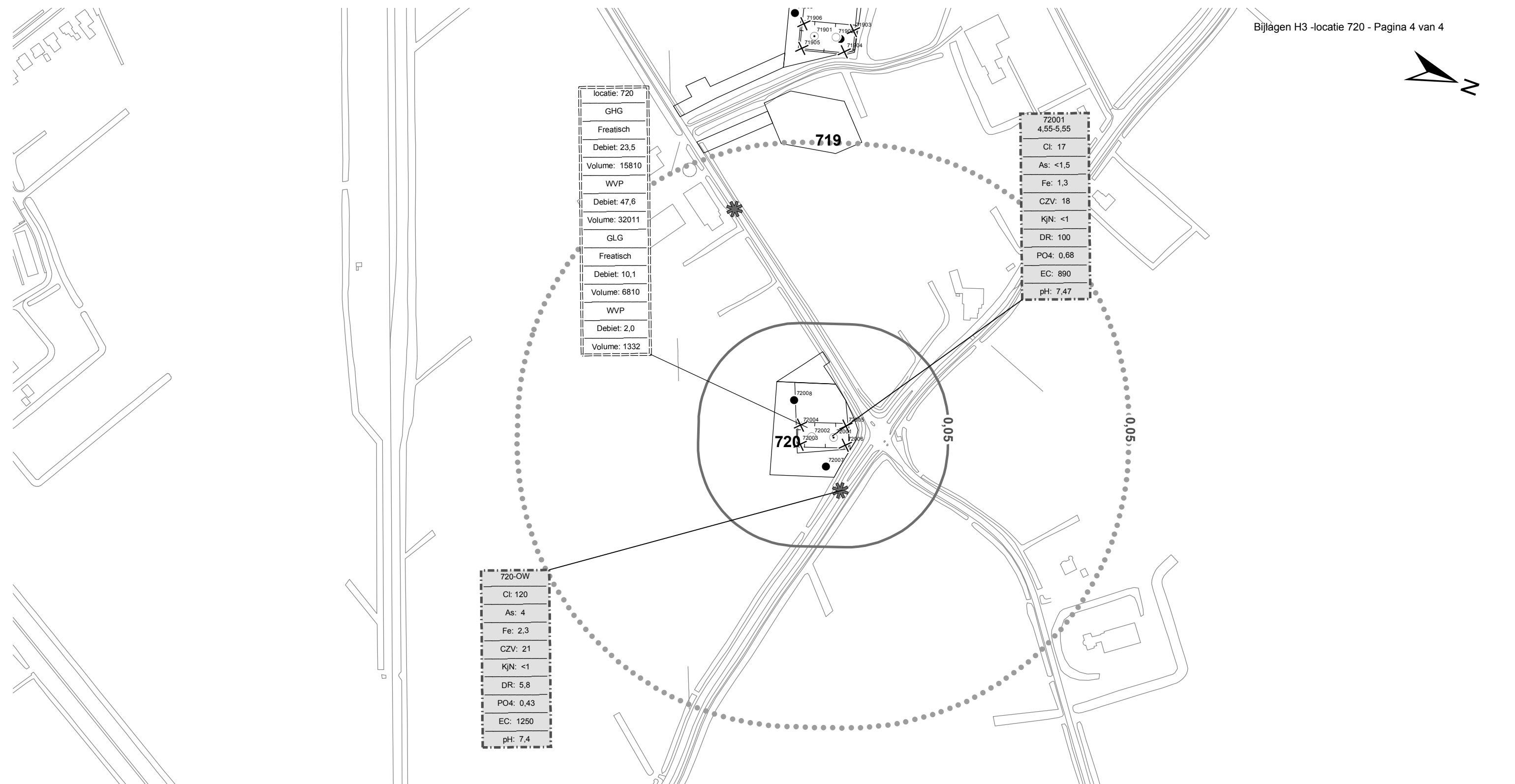
**Tabel 3.12: Analyse oppervlaktewater 72001ow**

Parameter	Meetwaarde	Eenheid
Datum monstername	11/26/2013	
Ammonium	< 0,065	mg/l
Ammonium (als N)	< 0,05	mg N/l
Arseen [As]	4,0	µg/l
BZV-5	2,5	mg O2/l
Chloride	120	mg/l
CZV	21	mg/l
Droogrest onopgeloste bestanddelen	6	mg/l
Fosfaat (als P2O5)	0,32	mg P2O5/l
Fosfaat (als PO4)	0,43	mg PO4/l
Fosfor [P]	0,140	mg/l
IJzer [Fe]	2,3	mg/l
Stikstof (N; vlgs Kjeldahl)	< 1,0	mg/l
Sulfaat (als SO4)	9	mg SO4/l
Sulfaat (opgelost, als S)	2,9	mg S/L
Zuurstof [O]	11,1	mg O2/l

**Tabel 3.13: Maaiveldhoogten**

X-coördinaat	Y-coördinaat	Maaiveldniveau in m NAP
241978.437	594651.54	0.531
241963.853	594662.465	-0.956
242044.481	594662.874	0.595
242027.365	594657.442	0.586
242014.006	594697.833	0.525
242031.214	594703.331	0.482
242027.767	594690.384	0.587
242033.73	594670.939	0.521
242027.767	594690.384	0.587
242055.887	594692.548	0.527
242007.118	594643.462	0.347





locatie: 720
GHG
Freatisch
Debiet: 23,5
Volume: 15810
WVP
Debiet: 47,6
Volume: 32011
GLG
Freatisch
Debiet: 10,1
Volume: 6810
WVP
Debiet: 2,0
Volume: 1332

72001
4,55-5,55
Cl: 17
As: <1,5
Fe: 1,3
CZV: 18
KjN: <1
DR: 100
PO4: 0,68
EC: 890
pH: 7,47

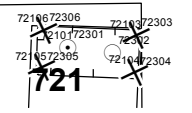
720-OW
Cl: 120
As: 4
Fe: 2,3
CZV: 21
KjN: <1
DR: 5,8
PO4: 0,43
EC: 1250
pH: 7,4

**Verklaring**

- Werkterrein + bouwwegen
- Bouwput
- Masten
- Locatie sondering incl. nummer
- Locatie boring tot 0,50 m-mv
- Locatie boring tot 1.20 m-mv
- Locatie boring tot 4.00 m-mv
- Locatie boring + peilbuis
- Locatie oppervlaktewater monster

- Verlagingscontouren (GHG)**
- Verlagings 0,05 m freatisch
  - Verlagings 0,05 m WVP
- Verlagingscontouren (GLG)**
- Verlagings 0,05 m freatisch
  - Verlagings 0,05 m WVP
- Verklaring labels**
- Gegevens locatie
  - Analyseresultaten grondwater

- Verklaring analysesresultaten:**
- Cl :Chloride (in mg/l)
  - As :Arseen (in µg/l)
  - Fe :IJzer (in mg/l)
  - CZV :Chemisch zuurstof verbruik (in mg O<sub>2</sub> /l)
  - KjN :Stikstof volgens Kjeldahl (in mg/l)
  - DR :Droogrest onopgeloste bestanddelen (in mg/l)
  - PO4 :Fosfaat (mg/l)
  - pH :Zuurgraad
  - EC :Elektrische geleidbaarheid (µS/cm)
- Eenheden Krusingen en Strekkingen:**
- Debieten (Q) (in m<sup>3</sup> / uur)
  - Volumes (V) (in m<sup>3</sup>)
- Afkortingen  
SB: Spanningsbemaling



TITEL					
Waterinformatiekaart mast : 720					
Noord - West 380 kV					
STATUS	GETEKEND DOOR	AFD.	PAR.	OPDRACHTGEVER	
	I. Dinu			TenneT	
	GECONTROLEERD DOOR	AFD.	PAR.	OMSCHRIJVING WUZIGING	GETEKEND BIJ
	E. Aldershof				ARCADIS
	VOOR AKKOORD	AFD.	PAR.	SCHAAL	DATUM 1e UITGAVE
	M. van Driel			1:3500	4/29/2014
				DATUM WUZIGING	
WAKGEBIED	TEK. SOORT	PROJECT NR.	FORMAT	NUMMER	WUZ NR.
			A3	Mast nr. 720	0

## **4 Grondmechanisch onderzoek**

### **Verantwoording**

Titel: Grondmechanisch onderzoek: project: Noord-West 380 kV  
deelgebied 1  
mastnummer 720

Projectnummer: 000.144

Referentienummer: 6012-0102-000.R720

Revisie: 1

Datum: 07-10-2013

Auteur(s): G.Hofstede  
E-mail adres: b.bosman@fugro.nl

Gecontroleerd door: B. Bosman, teamleider sonderingen  
Paraaf gecontroleerd: BB

Goedgekeurd door: W.H.J. van der Velden, projectleider  
Paraaf goedgekeurd: WHV

Contact: B. Bosman, teamleider sonderingen

### **INHOUDSOPGAVE**

- 4.1. Inleiding
  - 4.2. Uitzetten en waterpassen
  - 4.3. Sonderen
  - 4.4. Onderzoekresultaten
- Bijlagen

#### 4.1. Inleiding

Ten behoeve van het funderingsontwerp en de omgevingsvergunning voor de bouw van de mast zijn er gegevens verzameld van de bodemopbouw. De resultaten zijn in dit hoofdstuk beschreven.

Ter plaatse van de mastlocatie zijn de volgende veldwerkzaamheden uitgevoerd:

- 3 sonderingen met meting van plaatselijke wrijvingsweerstand tot 40 m -mv [of maximale reactiekracht], waarvan 1 sondering met meting van de waterspanning;
- Het bepalen van de ongedraineerde schuifsterkte van slappe kleilagen aan de hand van een bolconus-sondering.

De sondering DKMB720-3 heeft niet de beoogde diepte van 40 m –mv gehaald; op een mindere diepte is de maximale reactiekracht van de sondeertruck - t.w. 1,5 ton (bolconus) - bereikt.

#### 4.2. Uitzetten en waterpassen

De onderzoeklocaties zijn door Fugro GeoServices B.V. uitvoering uitgezet en gewaterpast, waarbij de locaties zijn gemeten met behulp van GPS-RTK en zijn weergegeven ten opzichte van RD/NAP. De onderzoekslocaties zijn weergegeven op de situatietekening.

De coördinaten van de onderzochte punten zijn onderaan de sondeergrafieken en in onderstaande tabel weergegeven.

	X-coördinaat	Y-coördinaat	Maaiveldniveau (NAP)
DKM720-1	242029.8	594668.9	0.57
DKM720-2	242035.5	594670.7	0.55
DKMB720-3	242028.5	594692.1	0.62
DKMP720-4	242022.9	594690.2	0.66

De hoogtebepaling van de onderzoekslocaties in het terrein is uitgevoerd met als doel de bodemopbouw te refereren aan een vaste referentiehoogte. De gerapporteerde hoogtes zijn niet geschikt voor andere doeleinden dan dit onderzoek.

Voor een verklaring van de op de situatietekening gebruikte tekens en symbolen wordt verwezen naar de bijlage "Legenda Terreinproeven en Grondsoorten".

#### 4.3. Sonderen

De sonderingen zijn uitgevoerd met de elektrische Fugro-kleefmantelconus conform norm NEN-EN-ISO 22476-1, toepassingsklasse 3. Een beschrijving van de gevolgde meet- en registratiemethode is gegeven in de bijlage "Continu Elektrisch Sonderen". De conus is voorzien van een hellingmeter. In de sondeergrafieken is de diepte gecorrigeerd voor de gemeten afwijking van de verticaal.

Op de grafieken van de sonderingen is het wrijvingsgetal weergegeven. Dit is de verhouding tussen de plaatselijke wrijvingsweerstand en de conusweerstand. Empirisch is vastgesteld dat het wrijvingsgetal een nauwe relatie heeft met de grondsoort, zodat een goede indicatie van de laagopbouw is verkregen.

De sonderingen zijn uitgewerkt met een interpretatie van het wrijvingsgetal voor identificatie van de bodemlagen. De identificatie van de bodemlagen is uitgevoerd volgens Robertson (1990), die door Fugro is aangepast aan de Nederlandse omstandigheden. Voor achtergronden en beperkingen wordt verwezen naar de bijlage "Continu Elektrisch Sonderen". De identificatie is indicatief en alleen geldig voor lagen onder de grondwaterstand. De resultaten dienen te worden geverifieerd met boringen of geologische informatie.

Op de sondeergrafiek waarop het resultaat van de meting van de waterspanning is gepresenteerd, is ook de waterspanningsindex gegeven. Dit is de verhouding tussen de waterspanning en de conusweerstand. In het algemeen kan worden gesteld dat een hoge index een minder goed water

doorlatende laag weergeeft. Voor de interpretatie van de waterspanningsonderingen verwijzen wij naar de bijlage "Continu Elektrisch Sonderen".

De bolconus is een meetinstrument waarvan de werking vergelijkbaar is met de standaard sondeerconus. Met de bolconus worden net zoals bij de gewone sondering de conusweerstand, de plaatselijk wrijving en de waterspanning geregistreerd. De bolconus heeft echter specifiek andere kenmerken die het mogelijk maken slappe gronden beter te onderzoeken, zoals:

- Een bolvormig uiteinde van de conus i.p.v. een kegel;
- Een gevoeliger druk sensor in punt;
- Een kleinere diameter van de mantel;
- Waterspanningsmeters op het uiteinde van conus en direct achter de bol.

De belangrijkste van deze eigenschappen zijn het bol-vormige uiteinde van de conus en de gevoelige druk sensor. Het basis oppervlak van een standaard sondeerconus is  $1000 \text{ mm}^2$ . De bolconus heeft een basis oppervlak van  $4778 \text{ mm}^2$ . Het grotere oppervlak en de gevoeliger druk sensor zijn goed toepasbaar in slappe veenlagen en voor het opsporen van kleine siltlaagjes. De maximale druk voor een bolconus bedraagt 2 MPa.

Door het toepassen een rekenfactor (11 à 15,5 afhankelijk van de grondsoort) op de conusweerstand kan de Cu worden bepaald. De exacte waarde van deze factor berust vaak op basis van ervaring. Met het toepassen van de insitu-vane kan deze rekenfactor worden onderbouwd met een onafhankelijke gemeten waarde.

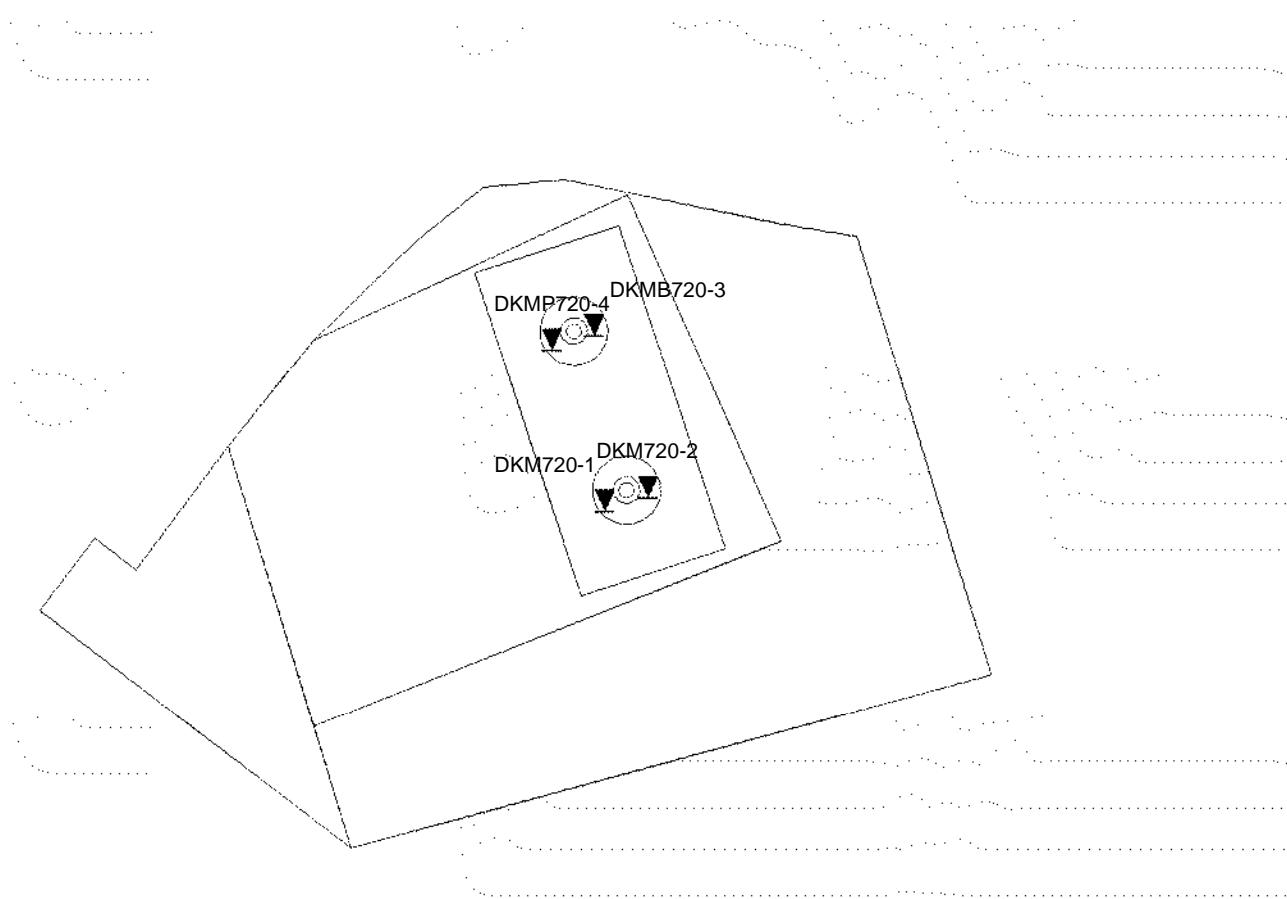
#### 4.4. *Onderzoeksresultaten*

De onderzoeksresultaten zijn opgenomen in de volgende bijlagen:


Bijlage: 6012-0102-000-720	Situatie inclusief onderzoekslocaties
Bijlage: DKM720-1 t/m DKMP720-4	Sonderingen
Bijlage: DKMB720-3	Bolconus

"Legenda Terreinproeven en Grondsoorten"

"Continu Elektrisch Sonderen"



1:1,000



CRS: RD New

Datum: 9-9-2013 D:\WERKSCHIJF gis\6012-0102-00090\_GIS\TENNET.mxd

### SITUATIE

NOORD - WEST 380

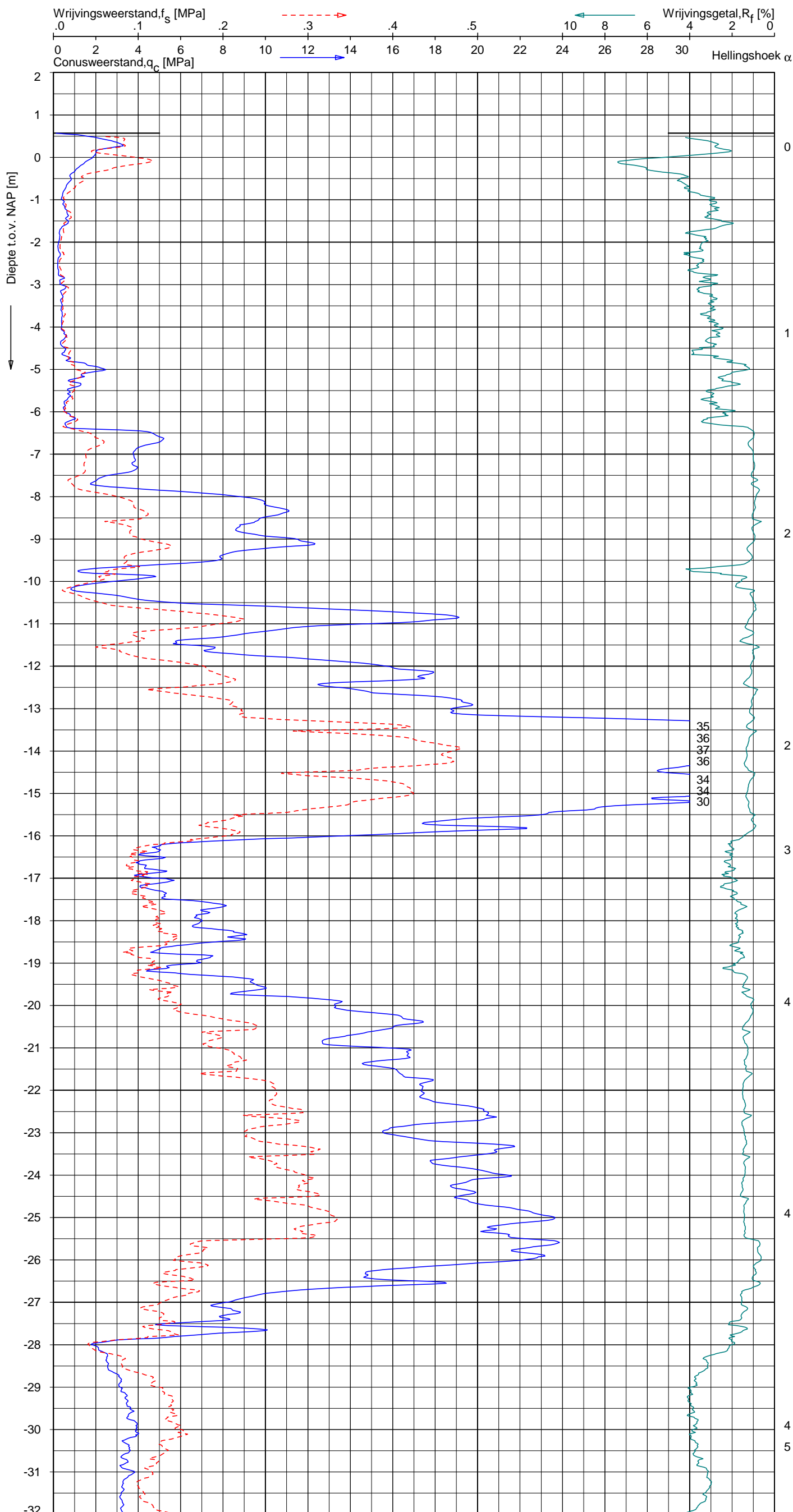
Opdr.nr.: 6012-0102-000

Bijlage : 720

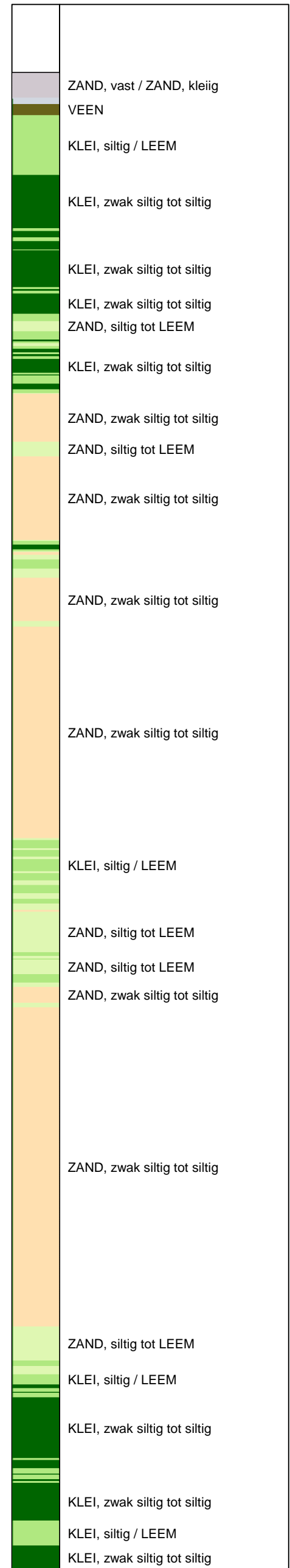
UNIPLOT 05.22.nl / QcfClass-N3.cmd / 2013-08-29 14:13:01

6012-0102-000

DKM720-1 - 1



**Indicatieve bodembeschrijving**  
 Automatisch gegenereerd uit data van de sondering, geldig onder grondwaterpeil (Robertson 1990, NL corr.)



Opg. : RNB d.d. 22-aug-2013 Coord.: X=242029.8m Y= 594668.9m Systeem: RD Sondering volgens norm NEN-EN-ISO 22476-1  
 Get. : NIKKELSJ d.d. 29-aug-2013 MV = NAP +0.57m Conus: F7.5CKE2HA/B 1701-2562 Toepassingsklasse 3. Test type TE1  
 Conustype: A<sub>c</sub> = 1500 mm<sup>2</sup>; A<sub>s</sub> = 19956 mm<sup>2</sup>



**SONDERING MET PLAATSELIJKE KLEEFMETING**

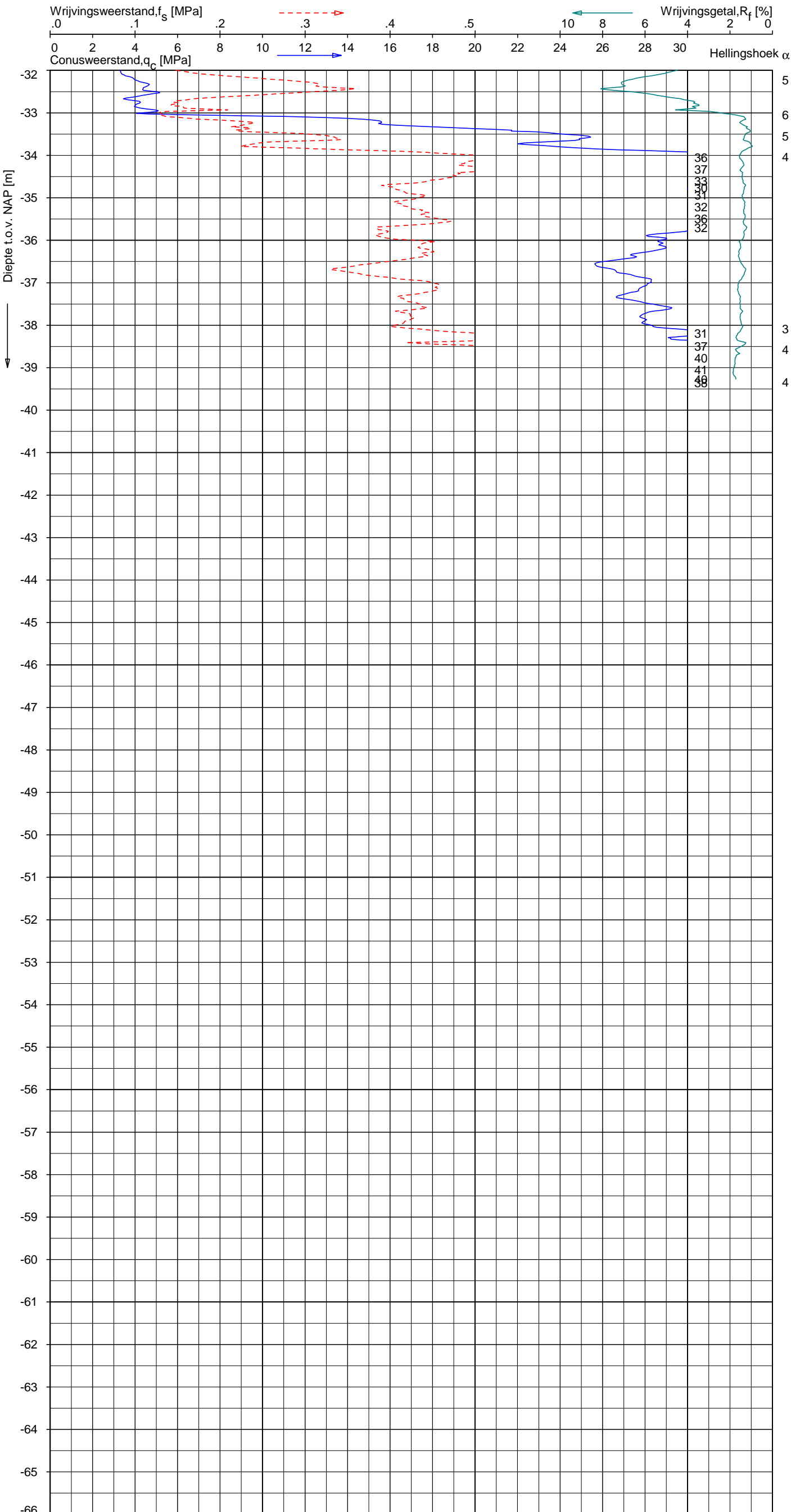
NOORD-WEST 380

Opdr. 6012-0102-000  
 Sond. DKM720-1


UNIPLOT 05.22.nl / QcfClass-N3.cmd / 2013-08-29 14:13:02

6012-0102-000

DKM720-1 - 2



**Indicatieve bodembeschrijving**  
 Automatisch gegenereerd uit data van de sondering, geldig onder grondwaterpeil (Robertson 1990, NL corr.)



Opg. : RNB d.d. 22-aug-2013 Coord.: X=242029.8 m Y= 594668.9 m Systeem: RD Sondering volgens norm NEN-EN-ISO 22476-1  
 Get. : NIKKELSJ d.d. 29-aug-2013 MV = NAP +0.57 m Conus: F7.5CKE2HA/B 1701-2562 Toepassingsklasse 3. Test type TE1  
 Conustype:  $A_c = 1500 \text{ mm}^2$ ;  $A_s = 19956 \text{ mm}^2$



**SONDERING MET PLAATSELIJKE KLEEFMETING**

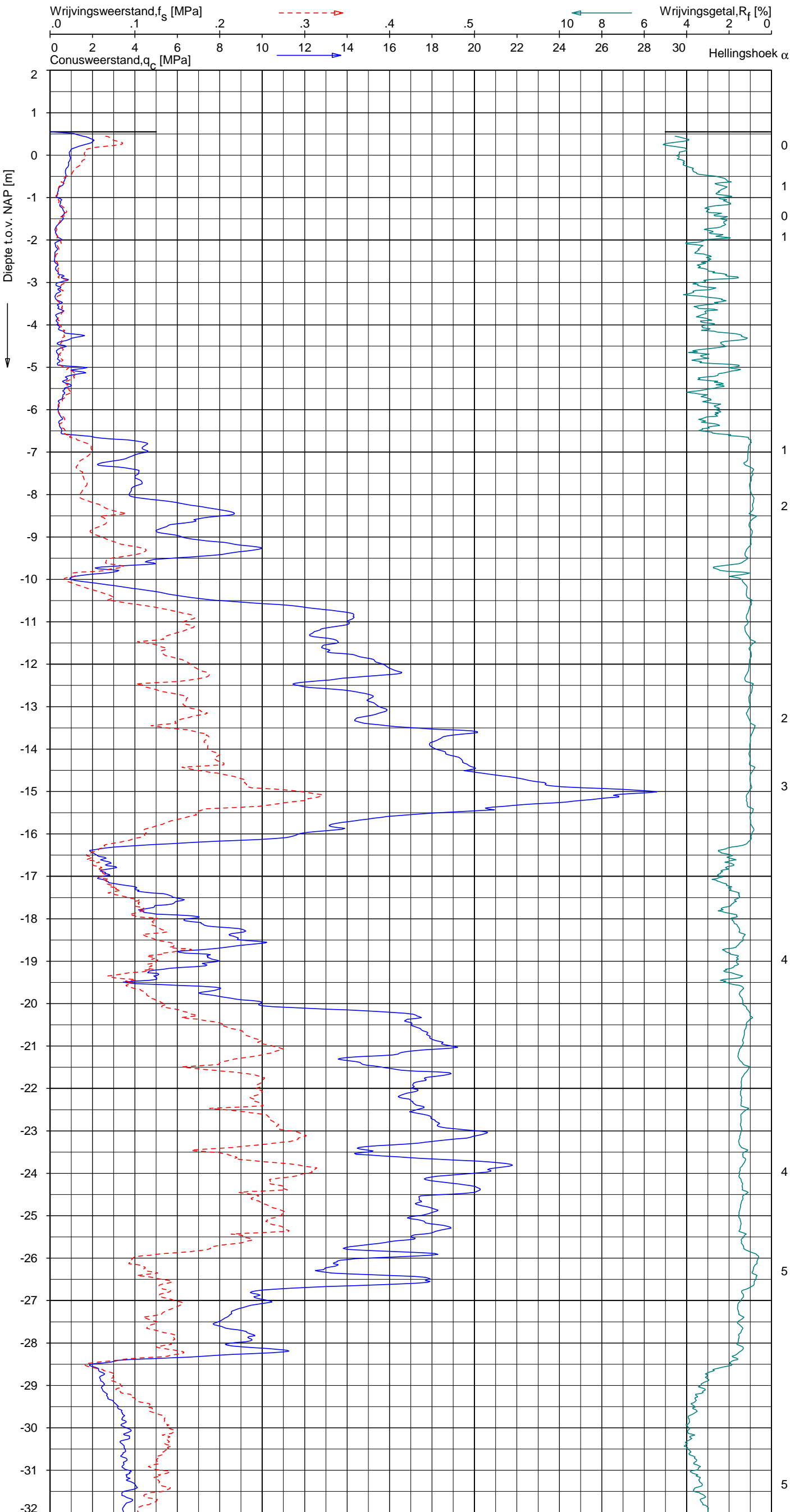
NOORD-WEST 380

Opdr. 6012-0102-000  
 Sond. DKM720-1

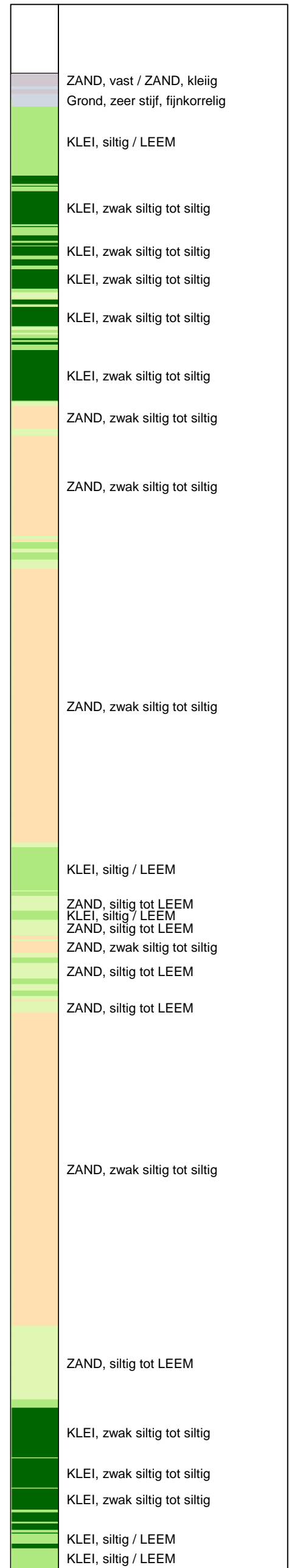
UNIPLOT 05.22.nl / QcfClass-N3.cmd / 2013-08-29 14:13:05

6012-0102-000

DKM720-2 - 1



**Indicatieve bodembeschrijving**  
 Automatisch gegenereerd uit data van de sondering, geldig onder grondwaterpeil (Robertson 1990, NL corr.)



Opg. : RNB d.d. 22-aug-2013 Coord.: X=242035.5m Y= 594670.7m Systeem: RD Sondering volgens norm NEN-EN-ISO 22476-1  
 Get. : NIKKELSJ d.d. 29-aug-2013 MV = NAP +0.55m Conus: F7.5CKE2HA/B 1701-2562 Toepassingsklasse 3. Test type TE1  
 Conustype: A<sub>c</sub> = 1500 mm<sup>2</sup>; A<sub>s</sub> = 19956 mm<sup>2</sup>



**SONDERING MET PLAATSELIJKE KLEEFMETING**

NOORD-WEST 380

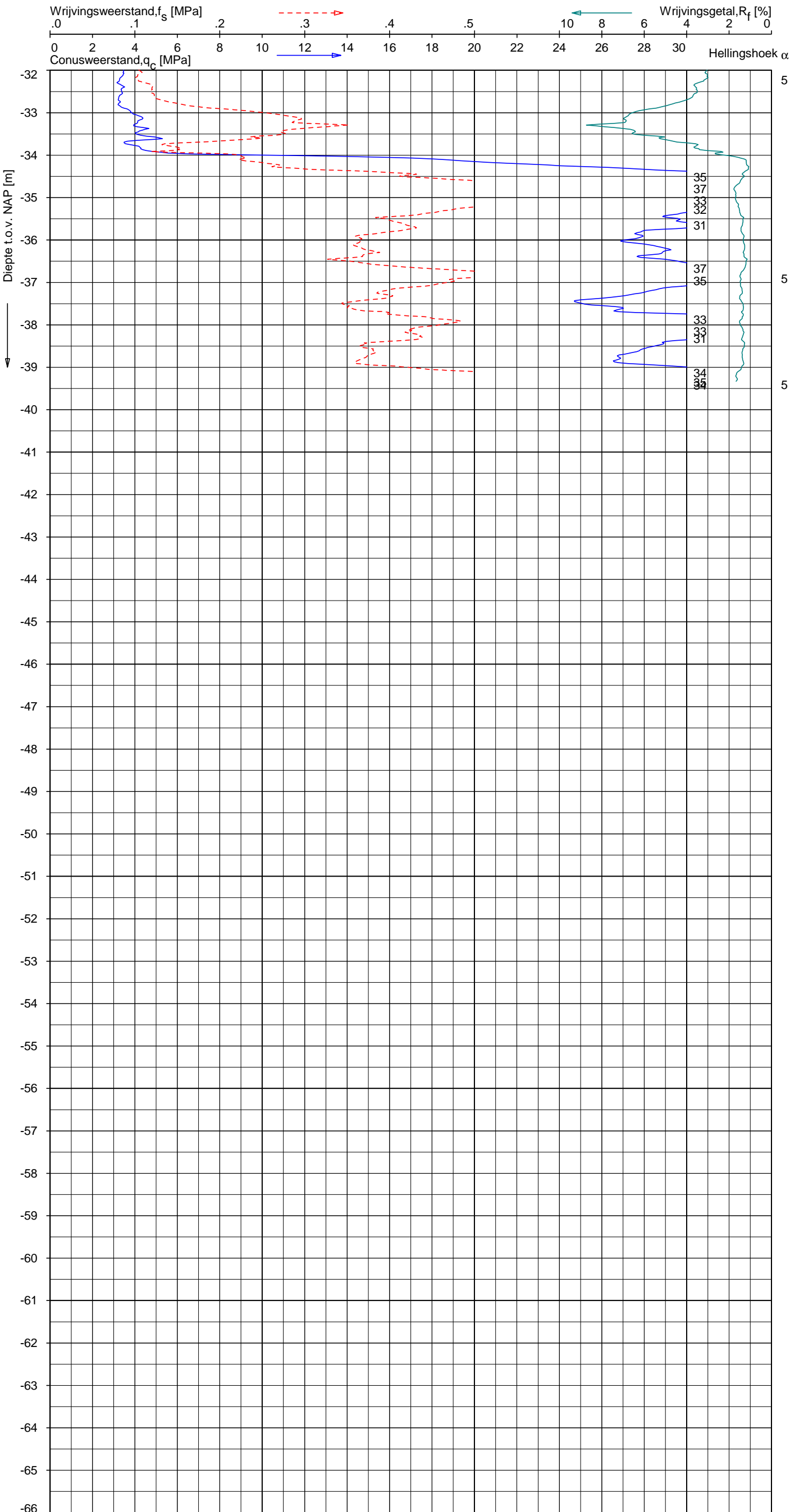
Opdr. 6012-0102-000  
 Sond. DKM720-2




UNIPLOT 05.22.nl / QcfClass-N3.cmd / 2013-08-29 14:13:08

6012-0102-000

DKM720-2 - 2



**Indicatieve bodembeschrijving**  
 Automatisch gegenereerd uit data van de sondering, geldig onder grondwaterpeil (Robertson 1990, NL corr.)



Opg. : RNB d.d. 22-aug-2013 Coord.: X=242035.5 m Y= 594670.7 m Systeem: RD Sondering volgens norm NEN-EN-ISO 22476-1  
 Get. : NIKKELSJ d.d. 29-aug-2013 MV = NAP +0.55 m Conus: F7.5CKE2HA/B 1701-2562 Toepassingsklasse 3. Test type TE1  
 Conustype: A<sub>c</sub> = 1500 mm<sup>2</sup>; A<sub>s</sub> = 19956mm<sup>2</sup>



**SONDERING MET PLAATSELIJKE KLEEFMETING**

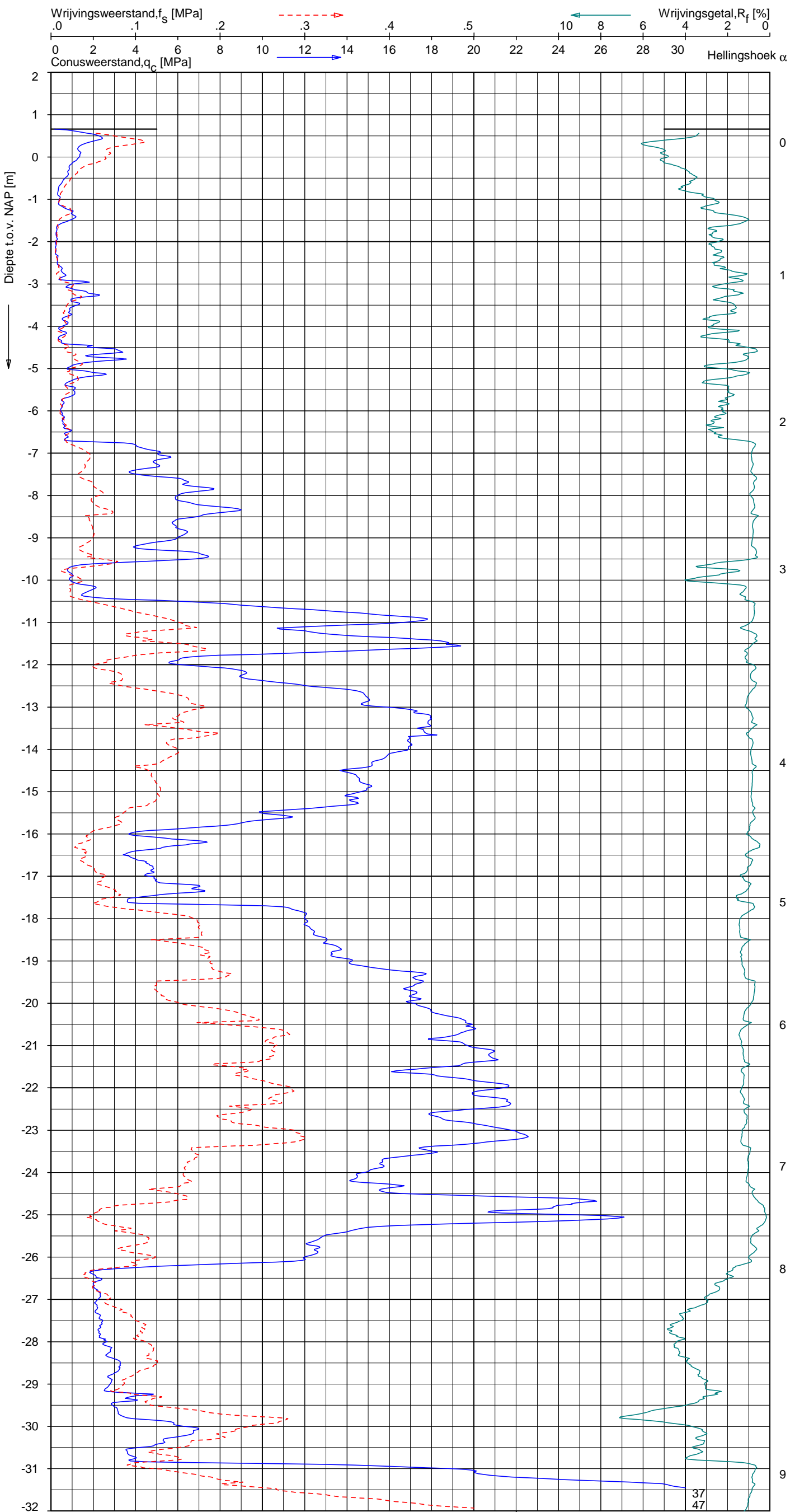
NOORD-WEST 380

Opdr. 6012-0102-000  
 Sond. DKM720-2

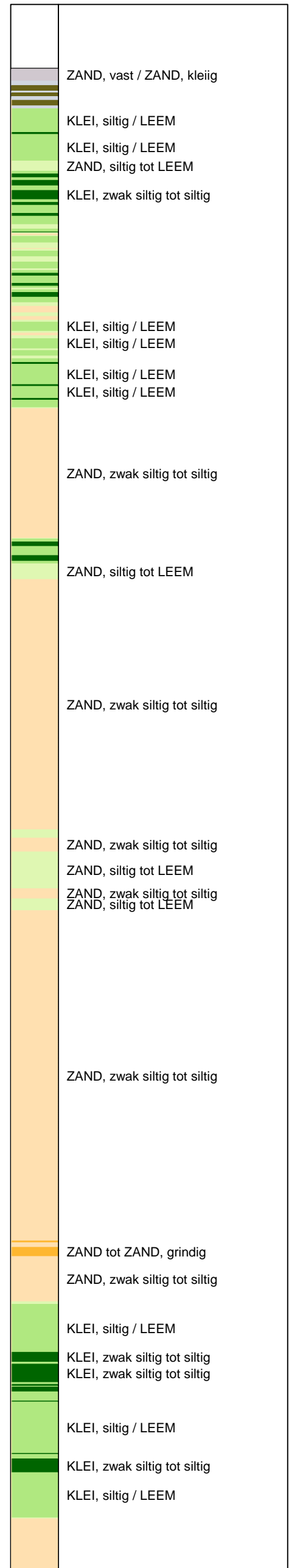
UNIPLOT 05.22.nl / QcfClass-N3.cmd / 2013-08-29 14:13:09

6012-0102-000

DKMP720-4 - 1



**Indicatieve bodembeschrijving**  
 Automatisch gegenereerd uit data van de sondering, geldig onder grondwaterpeil (Robertson 1990, NL corr.)



Opg. : RNB d.d. 22-aug-2013 Coord.: X=242022.9m Y= 594690.2m Systeem: RD  
 Get. : NIKKELSJ d.d. 29-aug-2013 MV = NAP +0.66m Conus: F7.5CKE2HAW<sub>1</sub>/B P1 1701-2033  
 Sondering volgens norm NEN-EN-ISO 22476-1 Toepassingsklasse 3. Test type TE1  
 Conustype:  $A_c = 1500 \text{ mm}^2$ ;  $A_s = 19956 \text{ mm}^2$



**SONDERING MET PLAATSELIJKE KLEEFMETING**

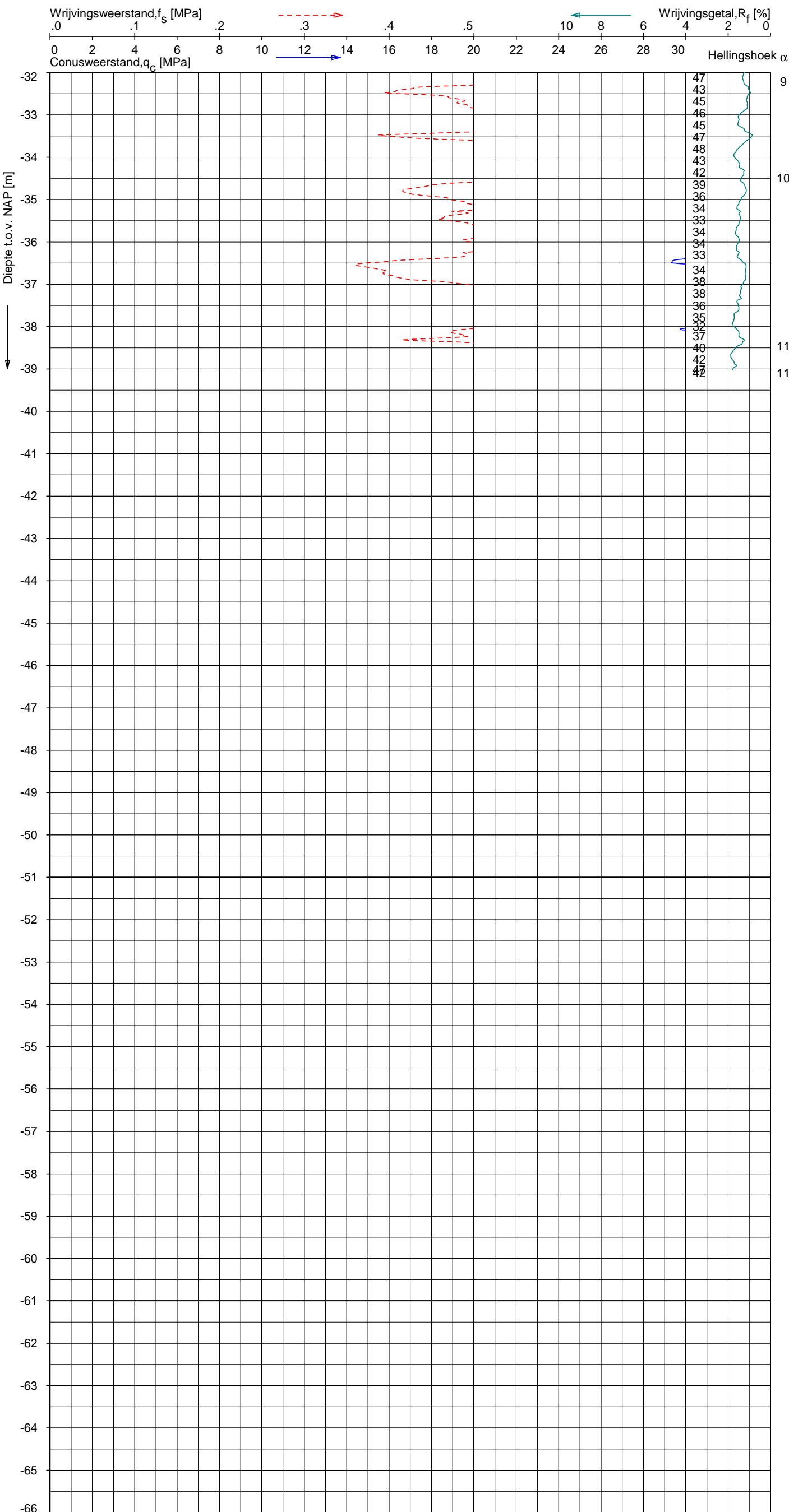
NOORD-WEST 380

Opdr. 6012-0102-000  
 Sond. DKMP720-4


UNIPLOT 05.22.nl / QcFClass-N3.cmd / 2013-08-29 14:13:10

6012-0102-000

DKMP720-4 - 2



**Indicatieve bodembeschrijving**  
 Automatisch gegenereerd uit data van de sondering, geldig onder grondwaterpeil (Robertson 1990, NL corr.)



Opg. : RNB d.d. 22-aug-2013 Coord.: X=242022.9m Y=594690.2m Systeem: RD Sondering volgens norm NEN-EN-ISO 22476-1  
 Get. : NIKKELSJ d.d. 29-aug-2013 MV = NAP +0.66m Conus: F7.5CKE2HAW<sub>1</sub>/B P1 1701-2033 Toepassingsklasse 3. Test type TE1  
 Conustype:  $A_c = 1500 \text{ mm}^2$ ;  $A_s = 19956 \text{ mm}^2$



**SONDERING MET PLAATSELIJKE KLEEFMETING**

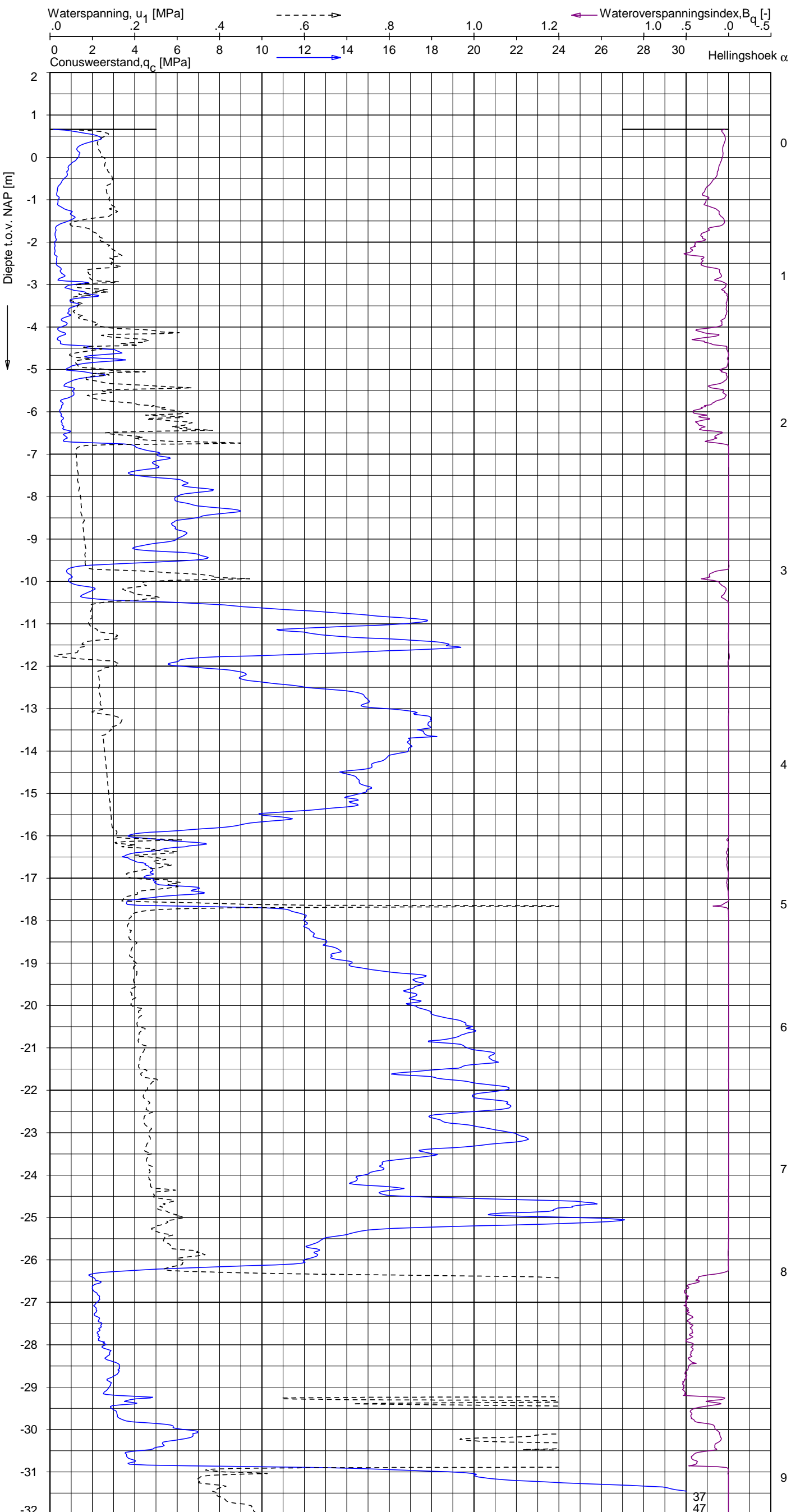
NOORD-WEST 380

Opdr. 6012-0102-000  
 Sond. DKMP720-4

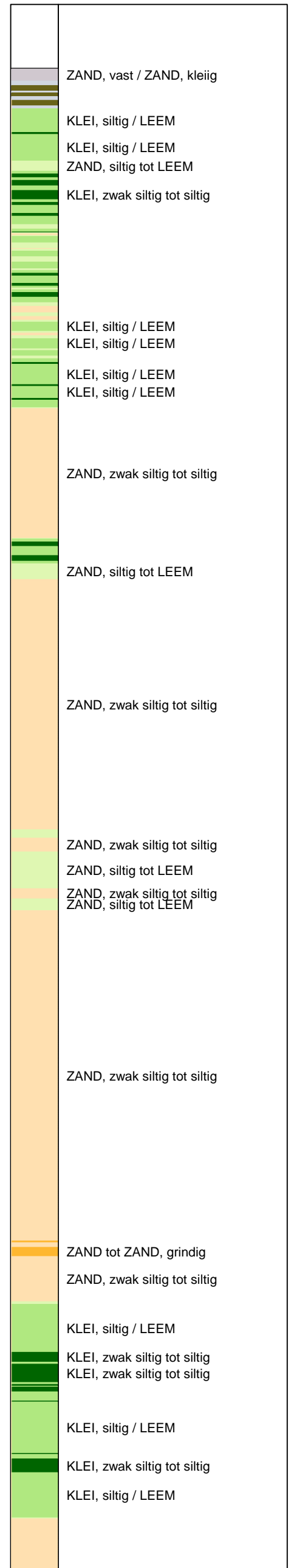
UNIPLOT 05.22.nl / QcU1Class-N3.cmd / 2013-08-29 14:14:12

6012-0102-000

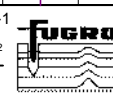
DKMP720-4 - 1



**Indicatieve bodembeschrijving**  
 Automatisch gegenereerd uit data van de sondering, geldig onder grondwaterpeil (Robertson 1990, NL corr.)



Opg.: RNB d.d. 22-aug-2013 Coord.: X=242022.9m Y=594690.2m Systeem: RD Sondering volgens norm NEN-EN-ISO 22476-1  
 Get.: NIKKEL SJ d.d. 29-aug-2013 MV = NAP +0.66m Conus: F7.5CKE2HAW<sub>1</sub>/B P1 1701-2033 Toepassingsklasse 3. Test type TE1  
 Conustype:  $A_c = 1500 \text{ mm}^2$ ;  $A_s = 19956 \text{ mm}^2$



**SONDERING MET WATERSPANNINGSMETING**

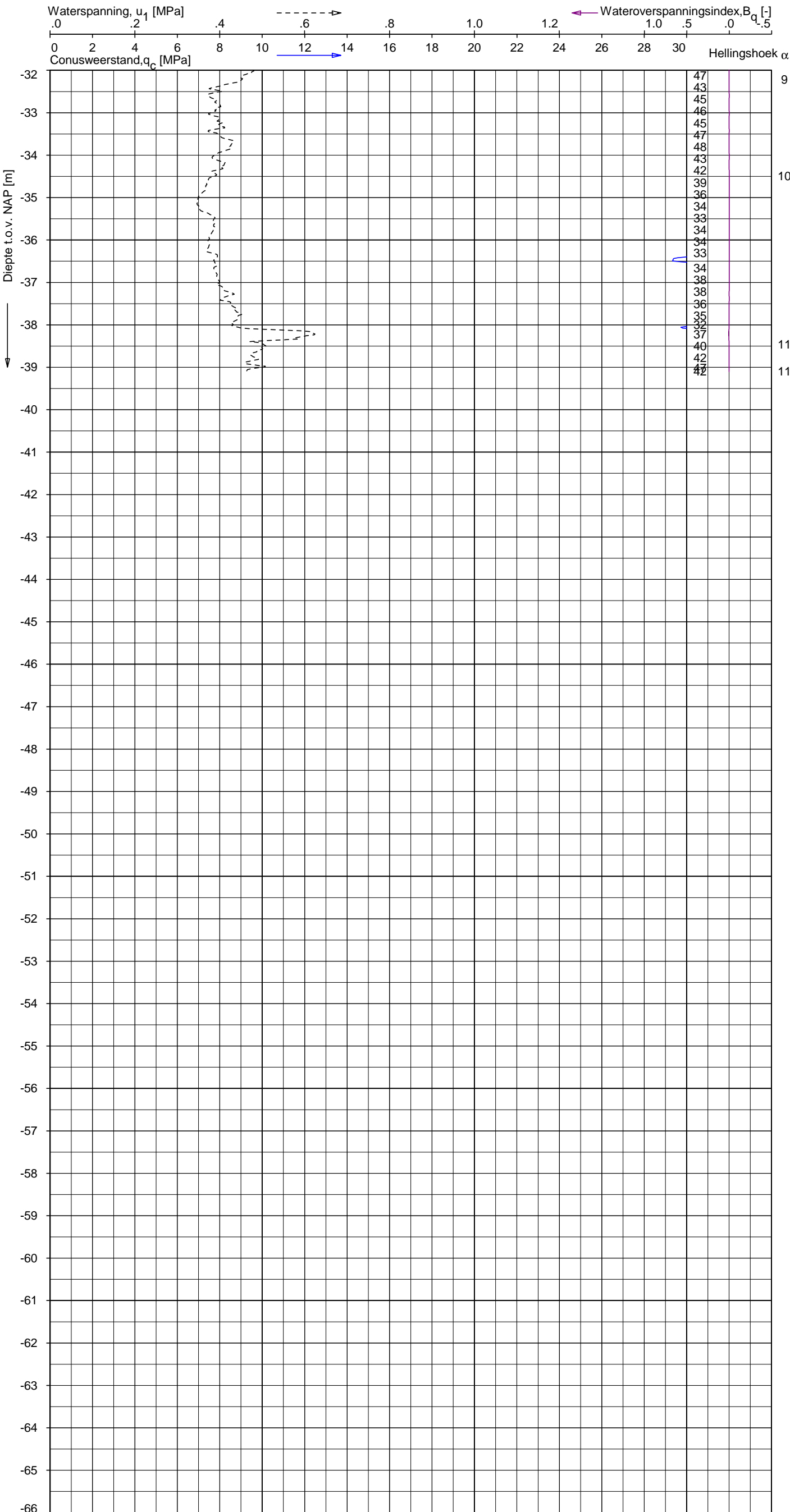
NOORD-WEST 380

Opdr. 6012-0102-000  
 Sond. DKMP720-4


UNIPLOT 05.22.nl / QcU1Class-N3.cmd / 2013-08-29 14:14:13

6012-0102-000

DKMP720-4 - 2



**Indicatieve bodembeschrijving**  
 Automatisch gegenereerd uit data van de sondering, geldig onder grondwaterpeil (Robertson 1990, NL corr.)



Opg. : RNB d.d. 22-aug-2013 Coord.: X=242022.9m Y= 594690.2m Systeem: RD Sondering volgens norm NEN-EN-ISO 22476-1  
 Get. : NIKKELSJ d.d. 29-aug-2013 MV = NAP +0.66m Conus: F7.5CKE2HAW<sub>1</sub>/B P1 1701-2033 Toepassingsklasse 3. Test type TE1  
 Conustype: A<sub>c</sub> = 1500 mm<sup>2</sup>; A<sub>s</sub> = 19956 mm<sup>2</sup>



**SONDERING MET WATERSPANNINGSMETING**

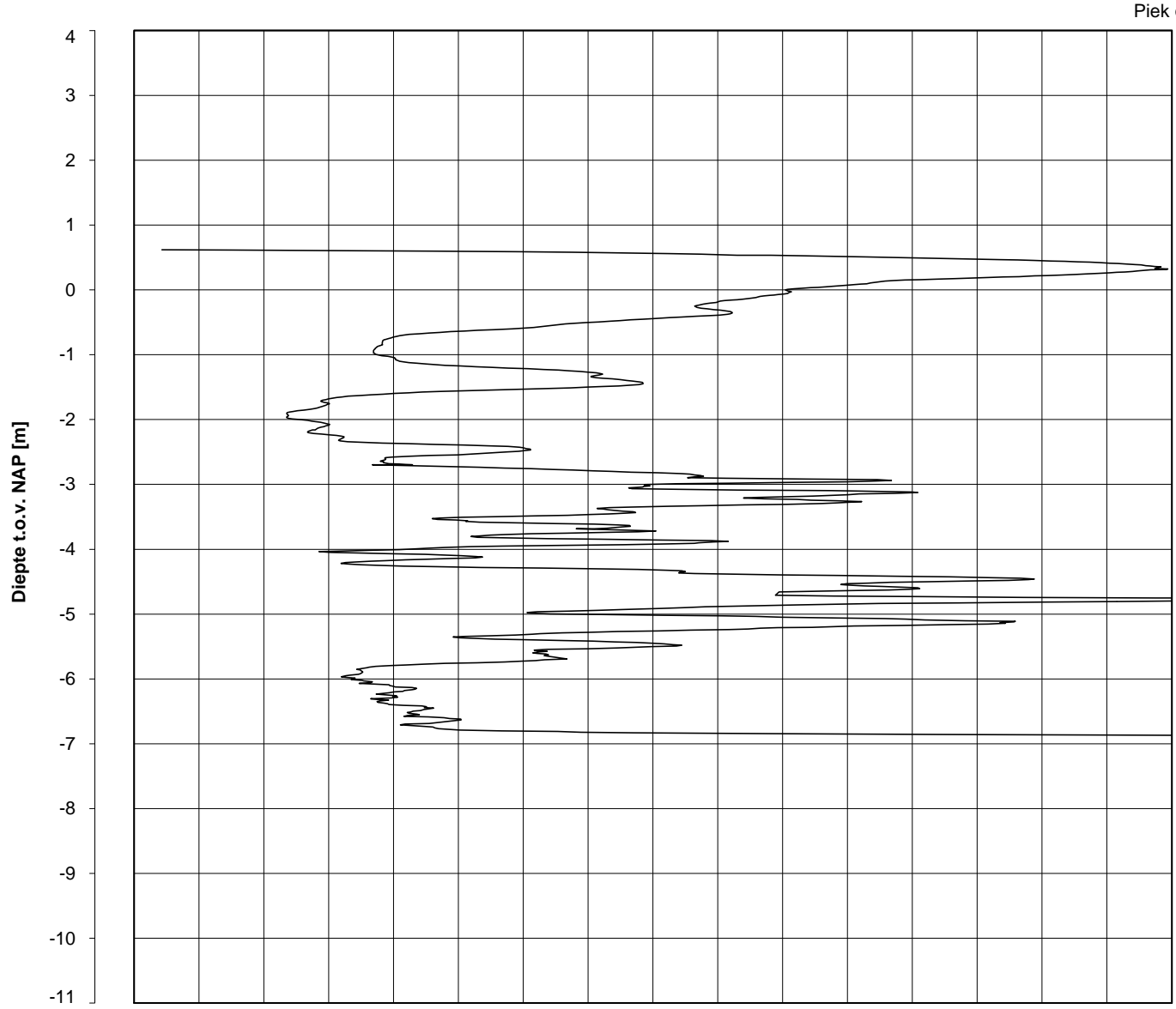
NOORD-WEST 380

Opdr. 6012-0102-000  
 Sond. DKMP720-4

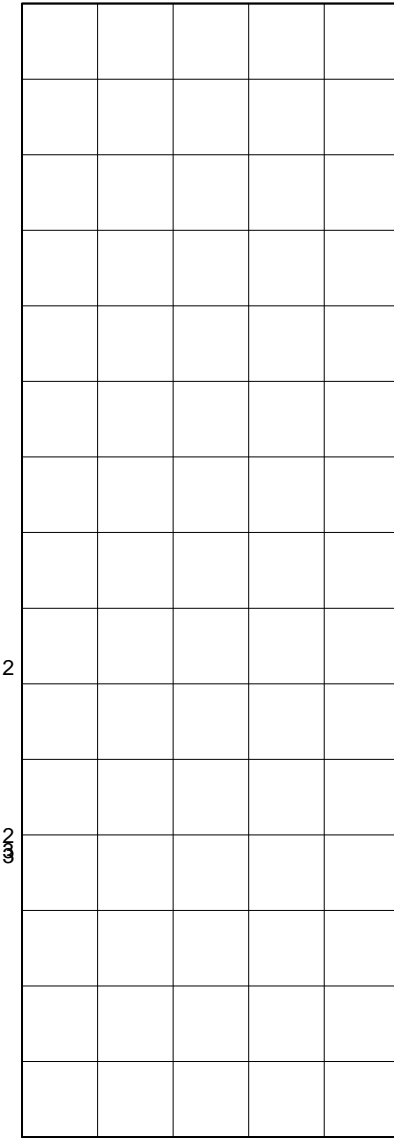
Bol Penetratie Weerstand,  $q_B$  [MPa]  
.0 .1 .2 .3 .4 .5 .6 .7 .8 .9 1.0 1.1 1.2 1.3 1.4 1.5 1.6

Waterspanning,  $u_{1,B}$  [MPa]  
-.50 -.25 .00 .25 .50 .75

Waterspanning,  $u_{2,B}$  [MPa]  
Helling  $\alpha$  [Gr]



Piek  $q_B$



Datum uitvoering : 22-Aug-2013  
Test tov NAP [m] : +0.62  
Coördinaten [m] : X = 242028.5 Y = 594692.1

Sonde Type/Nr. : B-A48F2.5CKE2HA/B 1718  
Bol Basis Opp. [mm<sup>2</sup>] : 4778

**DKMB720-3**

**BOL SONDERING**

NOORD-WEST 380

## LEGENDA TERREINPROEVEN EN GRONDSOORTEN

### BORINGEN / PEILBUIZEN

	mechanische boring (B)
	handboring (HB)
	niet uitgevoerde boring
	niet uitgevoerde handboring
	boring met peilbuis
	boring met peilbuis, ondiep en diep filter
	boring met peilbuis, ondiep, middeldiep en diep filter
	handboring met peilbuis
	hellingsmeterbuis (HMB)
	gedrukte peilbuis (PB) / minifilter (MF)
	boring derden
	boring derden met peilbuis

### SONDERINGEN

	diep-/diepzware sondering
	middelzware sondering
	diep-/diepzware sondering met plaatselijke kleefmeting
	middelzware sondering met plaatselijke kleefmeting
	slagsondering
	niet uitgevoerde sondering
	waterspanningsmeter (WSM)
	sondering derden
	sondering derden met plaatselijke kleefmeting

### Type sonderingen

M	middelzware sondering
D	diepsondering
DZ	diepzware sondering
S	slagsondering

### Toegevoegde metingen

KM	meting van de plaatselijke kleef
P	meting van waterspanning
M	meting van de magnetische veldsterkte
G	meting van de geleidbaarheid
S	meting van de schuifgolfsnelheid (seismische meting)
T	meting van de temperatuur

### LEGENDA / TERMINOLOGIE

#### grind

	Grind, siltig
	Grind, zwak zandig
	Grind, matig zandig
	Grind, sterk zandig
	Grind, uiterst zandig

#### zand

	Zand, kleilig
	Zand, zwak siltig
	Zand, matig siltig
	Zand, sterk siltig
	Zand, uiterst siltig

#### veen

	Veen, mineraalarm
	Veen, zwak kleilig
	Veen, sterk kleilig
	Veen, zwak zandig
	Veen, sterk zandig

#### klei

	Klei, zwak siltig
	Klei, matig siltig
	Klei, sterk siltig
	Klei, uiterst siltig
	Klei, zwak zandig
	Klei, matig zandig
	Klei, sterk zandig

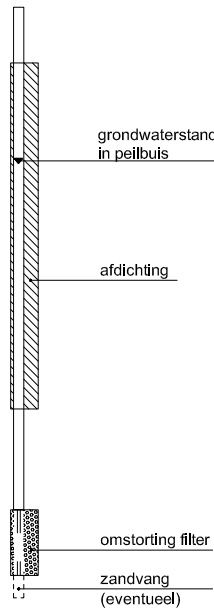
#### leem

	Leem, zwak zandig
	Leem, sterk zandig

#### Overige toevoegingen

	zwak humeus
	matig humeus
	sterk humeus
	zwak grindig
	matig grindig
	sterk grindig

#### Peilbuis



#### Monsters

	geroerd monster
	ongeroerd monster

#### Overig

	gemiddeld hoogste grondwaterstand
	grondwaterstand
	gemiddeld laagste grondwaterstand
	slib
	verharding / kern / asfalt
	puin

## CONTINU ELEKTRISCH SONDEREN

### Meettechniek

De standaard bij Fugro toegepaste conus is de “elektrische kleefmantelconus”, waarmee de conusweerstand, de plaatselijke wrijvingsweerstand en de helling gelijktijdig worden gemeten. Sinds februari 2013 is de nieuwe norm *NEN-EN-ISO 22476-1:2012/C1:2013 Geotechnisch onderzoek en beproeving - Veldproeven - Deel 1: Elektrische sondering met en zonder waterspanningsmeting* van toepassing als vervanging van NEN 5140, die is terug getrokken. In NEN 9997-1 wordt echter nog wel verwezen naar NEN 5140.

Bij het uitvoeren van een sondering conform *NEN-EN-ISO 22476-1:2012/C1:2013* wordt de puntweerstand gemeten, die moet worden overwonnen om een conus met een tophoek van  $60^{\circ}$  en een basisoppervlak van  $1000 \text{ mm}^2$  met een constante snelheid van ca  $20 \text{ mm/s}$  in de bodem te drukken. Voor de meting van de wrijvingsweerstand is een mantel met een oppervlak van  $15000 \text{ mm}^2$  boven de punt aangebracht. De druk op de conuspunt (conusweerstand in MPa) en de wrijving langs de kleefmantel (plaatselijke wrijvingsweerstand in MPa) worden door rekstroken in de conus continu digitaal gemeten. Volgens *NEN-EN-ISO 22476-1* mag het basisoppervlak van de conus tussen  $500$  en  $2000 \text{ mm}^2$  variëren zonder dat correctiefactoren op de meetresultaten moeten worden toegepast. Fugro sonderingen worden standaard uitgevoerd met een sondeerconus met een basisoppervlak van  $1500 \text{ mm}^2$  en een manteloppervlak van  $20000 \text{ mm}^2$ .

Veelal wordt gebruik gemaakt van een conus met een korter cilindrisch deel boven de conuspunt dan in *NEN-EN-ISO 22476-1* vermelde  $400 \text{ mm}$  voor een standaard conus. Het cilindrische deel vanaf de conuspunt van de standaard door Fugro gebruikte conussen een lengte heeft van  $230 \text{ mm}$  in plaats van de genormeerde lengte. Onderzoek<sup>1)</sup> heeft aangetoond, dat de invloed van de lengte van deze conus op het sondeerresultaat verwaarloosbaar is, terwijl met een kortere conus met minder risico een grotere sondeerdiepte kan worden bereikt.

De meetsignalen worden digitaal naar een elektrische meeteenheid gestuurd en samen met de diepte en de tijd opgeslagen. Definitieve verwerking vindt daarna op kantoor plaats, waarbij de gemeten parameters tegen de diepte in grafiekvorm worden uitgewerkt. Door continue registratie van de gemeten conus- en wrijvingsweerstand wordt een nauwkeurig beeld van de gelaagdheid en de vastheid van de bodem verkregen.

Afwijking van de conus met de verticaal worden continu geregistreerd, waarmee bij de uitwerking de diepte wordt gecorrigeerd en zo een onjuiste diepteaanduiding als gevolg van “scheef sonderen” wordt voorkomen.

### Interpretatie van de sonderingen met plaatselijke wrijvingsweerstand

Meting van zowel de conusweerstand  $q_c$  als de plaatselijke wrijvingsweerstand  $f_s$  maakt het mogelijk het wrijvingsgetal  $R_f$  te berekenen. Het wrijvingsgetal wordt gedefinieerd als het quotiënt van de plaatselijke wrijving en de op gelijke diepte gemeten conusweerstand in procenten. Hierbij wordt rekening gehouden met laagscheidingen ter hoogte van de mantel.

Het wrijvingsgetal  $R_f$  geeft samen met de conusweerstand  $q_c$  een goed beeld van de bodemopbouw *beneden* de grondwaterspiegel. In de onderstaande tabel zijn enige kenmerkende waarden van het wrijvingsgetal aangegeven. *Met nadruk dient te worden gesteld dat deze waarden slechts indicatief zijn en getoetst dienen te worden aan boringen of lokale ervaring en uitsluitend gelden voor de cilindrische elektrische conus.*

grondsoort	wrijvingsgetal in %	grondsoort	Wrijvingsgetal in %
Grind, grof zand	0,2 – 0,6	Klei	3,0 – 5,0
Zand	0,6 – 1,2	Potklei	5,0 – 7,0
Silt, leem, löss	1,2 – 4,0	Veen	5,0 – 10,0

In geroerde grond en in grond boven de grondwaterspiegel kunnen grote afwijkingen ten opzichte van de genoemde waarden voorkomen en gelden deze waarden niet.

<sup>1)</sup> Lunne en Powell, A comparison of different sized piezocones in UK clays.



**CONTINU ELEKTRISCH SONDEREN**

**Presentatie sondeergegevens**

Sonderingen kunnen worden uitgewerkt met interpretatie van het wrijvingsgetal voor identificatie van de bodemlagen. De identificatie van de bodemlagen is dan uitgevoerd volgens Robertson [1990]<sup>2</sup>, die door Fugro is aangepast aan de Nederlandse omstandigheden. Bij deze interpretatie wordt uitgegaan van de genormaliseerde waarden van de conusweerstand  $nQ_c$  en wrijvingsgetal  $nR_f$  als ingangspanparameters.

De genormaliseerde waarden van de conusweerstand  $nQ_c$  en wrijvingsgetal  $nR_f$  worden berekend, uit de gemeten wrijvingsweerstand  $f_s$  en conusweerstand  $q_c$ , indien mogelijk gecorrigeerd voor de waterspanning en de verticale effectieve - en totale grondspanning volgens de onderstaande formules.

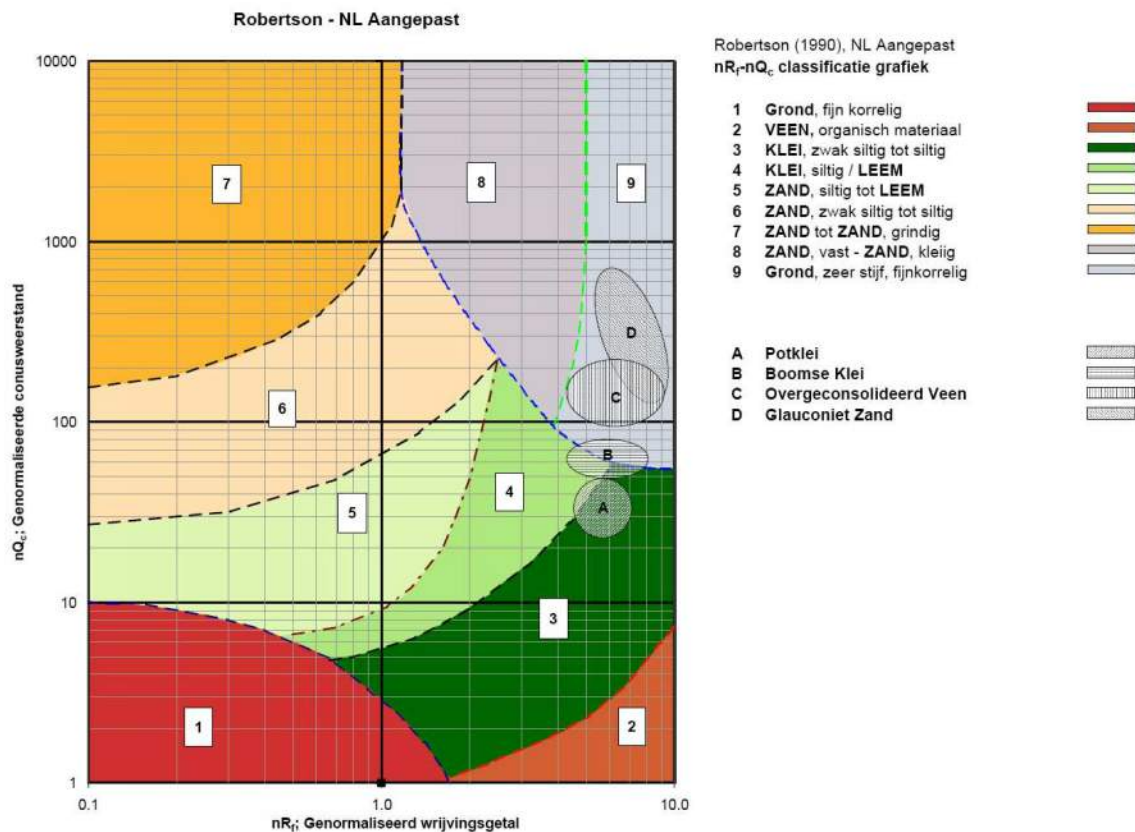
Genormaliseerde conusweerstand: 
$$nQ_c = \frac{q_t - \sigma_{v0}}{\sigma'_{v0}}$$

Genormaliseerd wrijvingsgetal: 
$$nR_f = \frac{100 \cdot f_s}{q_t - \sigma_{v0}}$$

In geval er geen waterspanning is gemeten, wordt voor  $q_t$  de waarde van  $q_c$  gebruikt.

Voor de grondsoorten, die specifiek zijn voor de Nederlandse ondergrond condities, zijn in de Bodem Classificatiegrafiek van Robertson [1990] twee aanpassingen gedaan om de Nederlandse situatie beter te beschrijven:

- Gebieden 4 en 5 zijn anders ingedeeld, zodat losgepakte zanden en ondiepe kleilagen beter worden geïnterpreteerd. Deze aanpassingen zijn in onderstaande figuur weergegeven.
- Bovendien is een extra voorwaarde ingebracht om Holocene veenlagen goed te kunnen classificeren. Voor  $q_c < 1,5$  MPa en  $R_f > 5$  % wordt de grond als veen geïnterpreteerd.



<sup>2</sup> Robertson, P.K. [1990] "Soil Classification using the cone penetration test". Canadian Geotechnical Journal, 27(1), 151-8<sup>2</sup>

## CONTINU ELEKTRISCH SONDEREN

Voor een aantal specifieke grondtypen, zoals bijvoorbeeld Potklei, Boomse klei, overgeconsolideerd veen en glauconiethoudend zand is tevens het classificatie gebied aangegeven. Deze stemmen niet direct overeen met de benamingen van gebieden 1 tot en met 9.

De identificatie is indicatief en alleen geldig voor lagen onder de grondwaterstand. De resultaten dienen te worden geverifieerd met boringen of geologische informatie. Uitgedroogde cohesieve toplagen geven een te hoge waarde worden voor het wrijvingsgetal, waardoor bijvoorbeeld uitgedroogde kleilagen mogelijk onterecht worden geïnterpreteerd als veenlagen. Ook is de correlatie voor de toplagen minder betrouwbaar vanwege het lage effectieve spanningsniveau in deze lagen.

### Andere conustypen

Naast de meting van conusweerstand en plaatselijke wrijving is het mogelijk extra (combinaties van)

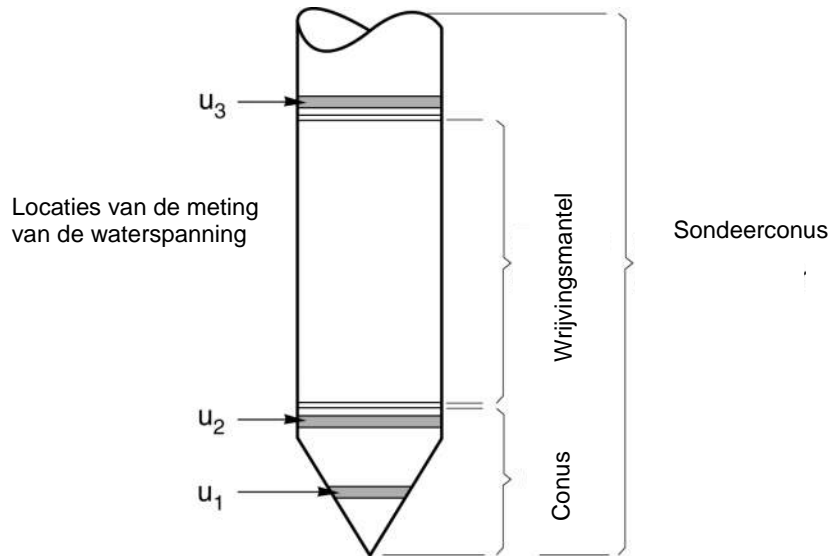
type meting	Meetresultaten	toepassingsmogelijkheden
waterspanning	waterspanning ter plaatse van de punt	registreren waterremmende lagen indicatie stijghoogte grondwater classificatie / gelaagdheid bodem
magnetometer	Magnetische veldsterkte in 3 orthogonale richtingen (X,Y,Z)	Blindganger onderzoek, onderzoek ligging obstakels (stalen leidingen, grondankers), onderzoek paalpunt niveau / schoorstand funderingspalen, onderzoek ligging onderzijde stalen damwanden
geleidbaarheid	elektrische geleiding grond en grondwater	indicatie waterkwaliteit / zoet - zout water grens onderzoek verspreiding verontreiniging
temperatuur	temperatuurmeting op verschillende diepten	warmteoverdracht in de bodem bepaling temperatuurgradiënt
schuifgolfsnelheid (seismisch)	dynamische bodemparameters op verschillende diepten	machiefunderingen, windturbinefunderingen
versnelling	versnellingen op verschillende diepten	heitrillingen / verkeerstrillingen
MIP (membrane interface probe)	verticale verspreiding van vluchtige (gechloreerde) koolwaterstoffen	bestudering zak/drijfslagen en/of verontreinigingen met vluchtige (gechloreerde) koolwaterstoffen
ROST (rapid optical screening tool)	verticale verspreiding van (aromatische) koolwaterstoffen	bestudering zak/drijfslagen en/of verontreinigingen met (aromatische) koolwaterstoffen

metingen uit te voeren. In onderstaand schema zijn enkele mogelijkheden aangegeven. Indien gewenst kan nadere informatie over metingen en toepassingsmogelijkheden worden verschaft.

### Waterspanningssonderingen

Naast registratie van conusweerstand en plaatselijke wrijvingsweerstand wordt bij een groot deel van de sonderingen waterspanning geregistreerd. Een waterspanningsconus is voorzien van een ingebouwde druksensor, waarmee de waterdruk tijdens het sonderen wordt gemeten. Een filter voorkomt het contact van grond met de druksensor. De waterdruk kan op drie locaties in de conus worden gemeten waarbij de posities  $u_1$  en  $u_2$  veelvuldig voorkomen. Positie  $u_3$  wordt zelden toegepast. Slechts een kleine hoeveelheid water ( $0,2 \text{ mm}^3$ ) is nodig om een nauwkeurige waterdruk te meten. Het meetbereik kan worden gekozen afhankelijk van de te verwachten wateroverspanning. In stijve kleien kan deze oplopen tot meer dan 3 MPa.

## CONTINU ELEKTRISCH SONDEREN



Figuur 1 Principe piëzo-conus

### Uitvoeringswijze

Om een juiste meting van de waterspanning te verkrijgen, dient het gehele meetsysteem volledig ontlucht en gevuld te zijn met een weinig samendrukbare vloeistof. Om te voorkomen dat de vloeistof tijdens het sonderen in de onverzadigde lagen boven de grondwaterstand wegvloeit zijn een juiste keuze van vloeistof, het gebruik van een rubber membraam, een goede uitvoering en de poriëngrootte van het filter belangrijk.

Indien het grondwater relatief ondiep aanwezig is, wordt bij voorkeur voorgeboord tot het niveau van de grondwaterspiegel teneinde luchttoetreding te voorkomen. Hiermee wordt ook de kans op beschadiging en in de grond achterblijven van het rubber membraam verkleind.

### Interpretatie

De resultaten van de piëzo-sonderingen bestaan uit de gemeten conusweerstand ( $q_c$ ), de plaatselijke wrijvingsweerstand ( $f_s$ ), het wrijvingsgetal ( $R_f$ ), de gemeten waterspanning ( $u_1$  of  $u_2$  respectievelijk in de punt en achter de punt) en de wateroverspanningindex  $B_q$ .

De resultaten van de waterspanningsmeting tijdens het sonderen vormen uit grondmechanisch en geohydrologisch oogpunt een belangrijke extra informatiebron voor de interpretatie van de bodemopbouw. Door combinatie van de meting van de conusweerstand en de waterspanning, bij voorkeur samen met de plaatselijke wrijvingsweerstand, wordt optimaal gebruik gemaakt van de sondeertechniek en kan het benodigde aanvullend grondonderzoek efficiënter worden gepland.

Bij de interpretatie speelt met name de wateroverspanning een rol, dat wil zeggen de verhoging van de waterspanning die door het indrukken van de conus ontstaan is.

Dunne cohesieve laagjes in een zandpakket en dunne zandlaagjes in een kleipakket, die in de conusweerstand en de plaatselijke wrijvingsweerstand door uitmiddeling niet of slecht zichtbaar zijn, kunnen goed worden gedetecteerd aan de hand van de water(over)spanningen, die door het sonderen ontstaan. Deze laagjes kunnen van groot belang zijn voor het zettingsgedrag van funderingen en voor de verticale (on)doorlatendheid van de grond.

Verder kunnen met de piëzo-conus, met name via de  $u_1$ -meting, sterk gelaagde structuren van zand en klei onderscheiden worden van homogene lagen hetgeen op basis van conusweerstand en plaatselijke

## CONTINU ELEKTRISCH SONDEREN

wrijving in de meeste gevallen niet lukt. Aangetoond is dat het detectievermogen van de  $u_1$ -meting veel hoger is dan van de  $u_2$ -meting.

### Wateroverspanningindex $B_q$

Met de wateroverspanningindex  $B_q$  kan een meer nauwkeurige classificatie van de grondsoort worden verkregen. Deze index is de verhouding van de wateroverspanning en de netto conusweerstand  $q_{net}$ , zijnde de gemeten conusweerstand  $q_c$  gecorrigeerd voor de waterspanning op het netto oppervlak van de sondeerconus, rekeninghoudend met de heersende effectieve verticale spanning op het betreffende niveau. De wateroverspanningindex  $B_q$  wordt als volgt berekend:

$$B_q = \beta \cdot (u_1 - u_0) / q_{net} \quad \text{of} \quad B_q = (u_2 - u_0) / q_{net}$$

waarin:

- $\beta$  = factor voor de verschillende grondsoorten voor omrekening van  $u_1$  naar  $u_2$ ; standaard wordt hiervoor aangehouden 0,8, zijnde normaal geconsolideerde kleien (zie hierna volgende tabel);
- $q_{net}$  =  $q_t - \sigma_{v0}$  = netto conusweerstand;
- $q_t$  =  $q_c + (1-a) \cdot \{\beta \cdot (u_1 - u_0) + u_0\}$  voor een filter in de conuspunt;  
=  $q_c + (1-a) \cdot u_2$  voor een filter direct achter de conuspunt;
- $\sigma_{v0}$  = de verticale grondspanning; standaard wordt hierbij uitgegaan van een gemiddeld volumiek gewicht van de bodemlagen van  $14 \text{ kN/m}^3$  en een grondwaterstand op 1 m beneden maaiveld;
- $a$  = netto oppervlakteverhoudingscoëfficiënt van de conus i.v.m. de spleet achter de conuspunt;
- $u_1$  = de gemeten waterdruk bij een filterplaatsing *in* de punt;
- $u_2$  = de gemeten waterdruk bij een filterplaatsing *achter* de punt;
- $u_0$  = de hydrostatische stijghoogte; standaard wordt hiervoor in de berekening een niveau uitgegaan van 1 m beneden maaiveld.

Voor andere grondsoorten zijn de  $\beta$ -factoren in onderstaande tabel gegeven.

Grond gedrag	$\beta$ -factor
Normaal geconsolideerde klei	0,6 - 0,8
Licht overgeconsolideerde klei	0,5 - 0,7
Sterk overgeconsolideerde klei	0 <sup>1)</sup> - 0,3
Leem samendrukbaar	0,5 - 0,6
Leem, vast en dillatant gedrag	0 <sup>1)</sup> - 0,2
Zand siltig, los gepakt	0,2 - 0,4

<sup>1)</sup> Bij meting van de waterspanning achter de conuspunt worden in bepaalde gevallen negatieve waterspanningen gemeten. Deze waarden geven nauwelijks een indicatie van de doorlatendheid, doch alleen over het materiaalgedrag.

### Dissipatietest

Het is ook mogelijk het sondeerproces op een bepaalde diepte tijdelijk te stoppen en de afname van de wateroverspanning (dissipatie) als functie van de tijd te registreren. Daarna kan het sondeerproces worden voortgezet.

In doorlatende gronden geeft de dissipatietest een goed beeld van de heersende hydrostatische waterspanning en daarmee van de stijghoogte. Het betreft slechts een indicatie aangezien de meetnauwkeurigheid beperkt is. Door het uitvoeren van meerdere metingen in een grondlaag en de gemiddelde waarde van de stijghoogte te bepalen kan een beduidend hogere nauwkeurigheid worden behaald. Ervaring leert dat de onnauwkeurigheid circa 0,5 m bedraagt.

Voor een meer nauwkeurige bepaling en de optredende fluctuaties zijn peilbuismetingen over een langere waarnemingsperiode nodig, afhankelijk van het doel.

In slecht doorlatende, cohesieve lagen kan met behulp van de dissipatietest een indicatie van de consolidatiecoëfficiënt en daarmee van de verticale (on)doorlatendheid worden verkregen. Hierbij dient

## CONTINU ELEKTRISCH SONDEREN

de dissipatietest te worden voortgezet totdat de wateroverspanning tenminste met 50 % is afgenomen. In de praktijk komt dat overeen met circa 1/2 uur à 3/4 uur.

Uit berekeningen en kwalitatieve vergelijking van de metingen wordt inzicht verkregen in het consolidatiegedrag van de grond.

Voor het vaststellen van de heersende hydrostatische waterspanning in kleilagen is de dissipatietest in de meeste gevallen weinig geschikt, vanwege de benodigde lange aanpassingstijd en de onnauwkeurigheid.

### Klassenindeling EN-ISO 22476-1

Voorafgaand aan de uitvoering diende een keuze te worden gemaakt binnen welke kwaliteitsklasse met bijbehorende toelaatbare meetonzekerheid het werk minimaal uitgevoerd moet worden. De klassenindeling heeft voornamelijk betrekking op de nauwkeurigheid van de gemeten parameters.

Door invoering van de Eurocode is op Europees niveau de internationale sondeernorm EN-ISO 22476-1 "Electrical cone and piezocone testing" ontwikkeld, welke de oorspronkelijke NEN 5140 heeft vervangen. De nieuwe elektrische sondeernorm **EN-ISO 22476-1** is in opzet vergelijkbaar met de oude Nederlandse norm NEN 5140 voor elektrische sonderingen. Een verschil tussen norm **EN-ISO 22476-1** met NEN 5140 is dat in de nieuwe norm de nauwkeurigheid van de meetresultaten wordt gekoppeld aan het toepassingsgebied met bijbehorend bodemkenmerken / geschiktheid voor interpretatie en afleiding van bodemparameters. Verder is de meting van de waterspanning genormeerd.

In de Europese tabel van sondeerclassen worden de sondeerclassen ingedeeld naar de toepassing van de sondering, zie onderstaande tabel.

**CONTINU ELEKTRISCH SONDEREN****Toepassing klassen volgens NEN-EN-ISO 22476-1:2012**

Toepassing Klasse	Test type	Gemeten parameter	Toegestane minimum nauwkeurigheid <sup>a</sup>	Maximum lengte tussen metingen	Gebruik	
					Grondsoort <sup>b</sup>	Interpretatie <sup>c</sup>
1	TE 2	Conus weerstand Mantel wrijving Waterspanning Helling Sondeerlengte	35 kPa of 5 % 5 kPa of 10 % 10kPa of 2 % 2° 0,1 m of 1%	20 mm	A	G, H
2	TE1 TE2	Conus weerstand Mantel wrijving Waterspanning Helling Sondeerlengte	100 kPa of 5 % 15 kPa of 15 % 25 kPa of 3 % 2° 0,1 m of 1 %	20 mm	A B C D	G, H* G, H G, H G, H
3	TE1 TE2	Conus weerstand Mantel wrijving Waterspanning <sup>d</sup> Helling Sondeerlengte	200 kPa of 5 % 25 kPa of 15 % 50 kPa of 5 % 5° 0,2 m of 2 %	50 mm	A B C D	G G, H* G, H G, H
4	TE1	Conus weerstand Mantel wrijving Sondeerlengte	500 kPa of 5 % 50 kPa of 20 % 0,2 m of 1 %	50 mm	A B C D	G* G* G* G*
NOOT 1 Richtlijnen voor gebruik van Tabel 2 zijn gegeven in bijlage F.						
NOOT 2 Voor uiterst slappe gronden maken soms nog hogere nauwkeurigheden noodzakelijk.						
<sup>a</sup> De toegestane minimum nauwkeurigheid van de gemeten parameters is de grootste van de twee genoemde. De relatieve nauwkeurigheid geldt voor de gemeten waarde en niet voor het meetbereik. <sup>b</sup> Volgens ISO 14688-2: A Homogene gronden bestaande uit zeer slappe tot stijve kleien (en silt) ( $q_c < 3$ MPa) B Gemengde bodemprofielen met slappe tot stijve kleien ( $q_c \leq 3$ MPa) en matig vaste tot vaste zanden (conusweerstand $5 \text{ MPa} \leq q_c < 10 \text{ MPa}$ ) C Gemengde bodemprofielen met stijve kleien (conusweerstand $1,5 \text{ MPa} \leq q_c < 3 \text{ MPa}$ ) en zeer dichte zanden ( $q_c > 20 \text{ MPa}$ ) D Zeer stijve tot harde kleien ( $q_c \geq 3 \text{ MPa}$ ) en zeer vaste grove gronden ( $q_c \geq 20 \text{ MPa}$ ) <sup>c</sup> G vaststelling bodemprofiel en bepaling van grondsoort met een laag niveau van onzekerheid G* indicatieve vaststelling bodemprofiel en bepaling van grondsoort met een hoog niveau van onzekerheid H interpretatie met betrekking tot ontwerp met een laag niveau van onzekerheid H* interpretatie met betrekking tot ontwerp met een hoog niveau van onzekerheid <sup>d</sup> Waterspanning kan alleen worden gemeten als TE2 wordt toegepast.						

Voor projecten, waarbij parameters op basis van Tabel 2.b NEN 9997-1 worden afgeleid, is een hoge nauwkeurigheidsklasse gewenst. Het is echter in een bodemgesteldheid met zowel zeer slappe grondlagen als zeer vaste zandlagen met hoge conusweerstand onmogelijk om aan de eisen van toepassing klasse 1 voldoen zoals ook blijkt uit de bovenstaande tabel. Het bij Fugro gehanteerde

## CONTINU ELEKTRISCH SONDEREN

meetsysteem voor sonderen is bijzonder nauwkeurig door toepassing van digitale conussen, strikte kwaliteitscontroles en calibraties. In de praktijk is gebleken dat standaard Fugro sonderingen in de nieuwe norm tenminste in toepassingsklasse 3 vallen en voor een groot deel binnen klasse 2. Sonderingen volgens toepassingsklasse 3 in de nieuwe norm zijn vergelijkbaar met sonderingen volgens klasse 2 van de oude NEN 5140.

Toepassingklasse 1 sonderingen kunnen alleen met speciale gevoelige conussen met een beperkt meetbereik en een kleibodemprofiel met  $q_c < 3$  MPa worden bereikt. In bodemprofielen waarin zowel zeer slappe lagen als zeer vaste lagen voorkomen kan de hoogste meetnauwkeurigheid van klasse 1 enigszins worden benaderd door aanvullende maatregelen en procedures. Toepassingklasse 2 sonderingen kunnen in bodemprofielen, waarin zowel zeer slappe lagen als zeer vaste lagen voorkomen, alleen worden verkregen door toepassing van digitale conussen met regelmatige calibraties, aanvullende uitvoeringsmaatregelen en kwaliteitscontroles. Toepassingklasse 1 is in deze bodem niet haalbaar. De enige praktische indicatie over de bereikte sondeerklasse is controle van calibraties en 0-puntsverlopen tussen het begin en eind van de sondering.

In de praktijk komt het af en toe voor dat sonderingen worden uitgevoerd, waarbij door de opdrachtgever is aangegeven dat de maaiveldhoogte niet ten opzichte van een vast referentiepeil (NAP) hoeft te worden vastgelegd. Deze sonderingen voldoen derhalve op dit punt niet aan **EN-ISO 22476-1**.

### Klassenindeling NEN 5140

De norm NEN 5140 ging uit van vier kwaliteitsklassen. Voorafgaand aan de uitvoering diende een keuze te worden gemaakt binnen welke kwaliteitsklasse met bijbehorende toelaatbare meetonzekerheid het werk minimaal uitgevoerd moet worden. De klassenindeling heeft voornamelijk betrekking op de nauwkeurigheid van de gemeten conusweerstand, plaatselijke wrijvingsweerstand en diepte, zoals blijkt uit de onderstaande tabel.

klasse	Meetgrootheid	toelaatbare meetonzekerheid	meetinterval
1	Conusweerstand	0,05 MPa of 3%	20 mm
	Plaatselijke wrijvingsweerstand	0,01 MPa of 10%	
	Helling	2°	
	Sondeerdiepte	0,2 m of 1 %	
2	Conusweerstand	0,25 MPa of 5%	50 mm
	Plaatselijke wrijvingsweerstand	0,05 MPa of 15%	
	Helling	2°	
	Sondeerdiepte	0,2 m of 2 %	
3	Conusweerstand	0,5 MPa of 5%	100 mm
	Plaatselijke wrijvingsweerstand	0,05 MPa of 20%	
	Helling	5°	
	Sondeerdiepte	0,2 m of 2 %	
4	Conusweerstand	0,5 MPa of 5%	100 mm
	Plaatselijke wrijvingsweerstand	0,05 MPa of 20%	
	Sondeerlengte	0,1 m of 1%	
Opmerking: De toelaatbare meetonzekerheid is de grotere waarde van de absolute meetonzekerheid en de relatieve meetonzekerheid. De relatieve meetonzekerheid geldt voor de meetwaarde en niet voor het meetbereik.			

Vergelijking van de gespecificeerde nauwkeurigheden van de NEN 5140 en NEN-EN-ISO 22476-1 laat zien dat de nauwkeurigheid van de meest in NL gehanteerde sondeerklasse 2 volgens NEN 5140 iets hoger ligt dan die van de toepassingklasse 3 volgens de ISO norm.

## 5 Milieuhygiënisch onderzoek (verkennend bodemonderzoek)

### Verantwoording

Titel: Milieuhygiënisch onderzoek: Project: Noord – West 380 kV  
Deelgebied: 1  
Mastnummer: 720

Projectnummer: B02032.000377.001

Referentienummer: T206878

Revisie: 1.0

Datum: 18 december 2014

Auteur(s): M.N.J. Meuwissen

Gecontroleerd door: C.W.F. Jansonius

Paraaf gecontroleerd:



Goedgekeurd door: J. Assink



Paraaf goedgekeurd:

Contact: [TenneT380kVnw@arcadis.nl](mailto:TenneT380kVnw@arcadis.nl)



### INHOUDSOPGAVE

- 5.1. Inleiding
- 5.2. Vooronderzoek
- 5.3. Veld- en laboratoriumonderzoek
- 5.4. Resultaten veldonderzoek
- 5.5. Resultaten laboratoriumonderzoek
- 5.6. Evaluatie
- 5.7. Bijlagen H5
  - Bijlage 5-1: Tekening met situering boringen en peilbuis
  - Bijlage 5-2: Analysecertificaten
  - Bijlage 5-3: Toetsing analyseresultaten
  - Bijlage 5-4: Toetsingskader
  - Bijlage 5-5: Kwaliteitsborging
  - Bijlage 5-6: Veldwerkverklaring



## 5.1 *Inleiding*

### 5.1.1 *Algemeen*

De strategie voor de uitvoering van het verkennend bodemonderzoek voor de landbodem is gebaseerd op de NEN 5740, Bodem – Landbodem - Strategie voor het uitvoeren van verkennend bodemonderzoek – Onderzoek naar de milieuhygiënische kwaliteit van de bodem, uitgegeven door het Nederlands Normalisatie Instituut (NNI) januari 2009.

Naast een verkennend bodemonderzoek is een waterbodemonderzoek in de watergang op de locatie uitgevoerd. De strategie voor de uitvoering van het waterbodemonderzoek is gebaseerd op de NEN 5720, Bodem – Waterbodem – Strategie voor het uitvoeren van verkennend onderzoek- Onderzoek naar de milieuhygiënische kwaliteit van waterbodem en baggerspecie, uitgegeven door het Nederlands Normalisatie Instituut (NNI) november 2009.

### 5.1.2 *Aanleiding en doelstelling*

De aanleiding voor het uitvoeren van het verkennend bodemonderzoek en het waterbodemonderzoek is een bodemingreep. In verband hiermee is inzicht in de milieuhygiënische kwaliteit van de bodem (grond en grondwater) en waterbodem noodzakelijk.

De doelstelling van het onderzoek is het vaststellen van de milieuhygiënische bodemkwaliteit van de onderzoekslocatie. Het verkennend bodem- en waterbodemonderzoek is bedoeld om aan te tonen of er mogelijk sprake is van verontreinigde grond en slib.

### 5.1.3 *Kwaliteitsborging en onafhankelijkheid*

Voor informatie omtrent kwaliteitsborging, zie bijlage 5-5.

Voor de onafhankelijkheidsverklaring van de milieudeskundigen, zie bijlage 5-6.

### 5.1.4 *Opbouw van het rapport*

In het voorliggende rapport komen de volgende aspecten aan de orde:

- De resultaten van het vooronderzoek (paragraaf 5.2);
- De uitgevoerde veld- en laboratoriumwerkzaamheden (paragraaf 5.3);
- De resultaten van het veldonderzoek (paragraaf 5.4);
- De resultaten van het laboratoriumonderzoek en de interpretatie (paragraaf 5.5);
- Een evaluatie van de onderzoeksresultaten, toetsing van de gekozen onderzoekshypothese en conclusies en aanbevelingen (paragraaf 5.6).

De bijbehorende tekeningen, boorprofielen en analysecertificaten zijn als bijlage opgenomen.

## 5.2 *Vooronderzoek*

### 5.2.1 *Algemeen*

In deze paragraaf worden de resultaten van het vooronderzoek besproken. Dit resulteert in een hypothese over de mate van verdenking ten aanzien van bodemverontreiniging op de locatie.

Het vooronderzoek is uitgevoerd conform de NEN 5717 en 5725 met uitzondering van de financieel/juridische aspecten. De resultaten van het vooronderzoek zijn in de volgende paragrafen weergegeven.

### 5.2.2 *Locatiegegevens*

Voor gedetailleerde informatie van de locatie wordt verwezen naar hoofdstuk 1.

### 5.2.3 *Geraadpleegde bronnen*

Bij het verzamelen van de historische gegevens zijn verschillende bronnen geraadpleegd. In tabel 5.2.1 zijn de bronnen vermeld. Bij elke bron is een toelichting opgenomen. In paragraaf 5.2.4 zijn de resultaten van het vooronderzoek toegelicht.

**Tabel 5.2.1: Overzicht geraadpleegde bronnen tijdens vooronderzoek**

Bron	Korte toelichting
Provincie Groningen	Bodeminformatie van de provincie: <a href="http://geoservices.provinciegroningen.nl/Flamingo/Kaarten/bodeminformatie/">http://geoservices.provinciegroningen.nl/Flamingo/Kaarten/bodeminformatie/</a>
Waterschap Noorderzijlvest	Telefonisch contact dhr. Bakker en dhr. Van der Klok, 13 – 14 sept 2012
Overige bronnen (archieven)	Indien bovengenoemde bronnen hiertoe aanleiding geven, zijn de archiefbezoeken uitgevoerd om aanvullende informatie te verkrijgen

#### 5.2.4 Resultaten dossieronderzoek

Uit de beschikbare gegevens, verkregen uit bovengenoemde bronnen (tabel 5.2.1), blijkt dat ter plaatse van de mastvoet geen (water-)bodemverontreiniging wordt verwacht. De aangetroffen informatie gaf geen aanleiding tot het uitvoeren van aanvullend (archief)onderzoek. De locatie kan derhalve beschouwd worden als onverdacht.

#### 5.2.5 Resultaten terreininspectie

De terreininspectie is uitgevoerd door J. Uitham op 11-11-2013. Tijdens de terreininspectie zijn de volgende onderdelen aan de orde gekomen:

- Huidig terreingebruik;
- Verhardingen en vloeren;
- Boven- en ondergrondse tanks (en vul- en ontluuchtingspunten), stookplaatsen, (half)verhardingslagen, ophogingen, storthopen, dempingen en ontgravingen;
- Mogelijke asbestverdenking;
- Mogelijk gesprek met eigenaar en de resultaten hiervan.

Tijdens de terreininspectie zijn geen bijzonderheden aangetroffen.

Er zijn bij de milieukundige werkzaamheden en inspecties geen bijzonderheden waargenomen m.b.t. drainage (geen volledige drainage-inspectie uitgevoerd).

#### 5.2.6 Bodemopbouw en geohydrologie

De regionale bodemopbouw is weergegeven in onderstaande tabel 5.2.2. De gegevens uit deze tabel zijn ontleend aan [www.dinoloket.nl](http://www.dinoloket.nl) aangevuld met de lokale locatie specifieke gegevens zoals naar voren komt uit de sonderingen uitgevoerd in het kader van het geotechnische onderzoek (zie hoofdstuk 4) en de handboringen voor het cultuurtechnisch onderzoek (zie hoofdstuk 2).

**Tabel 5.2.2: Regionale bodemopbouw**

Globale diepte (m NAP)	Samenstelling	Geohydrologische eenheid	Formatie
0,53 tot -6,8	klei	deklaag	Naaldwijk
-6,8 tot -28	zand	watervoerende laag	Boxtel
-28 tot -33	klei	slechtdoorlatende laag	Peelo
-33 tot -40	zand	watervoerende laag	Peelo

#### *Oppervlaktewaterpeilen*

Het peil van het rond de mastlocatie gelegen oppervlaktewater bedraagt circa -0,96 m NAP. Dit is gebaseerd op het AHN2 (Algemeen Hoogtebestand Nederland) en de veldmetingen van het slootprofiel.

#### *Freatisch grondwater*

De Gemiddeld Hoogste Grondwaterstand (GHG) en Gemiddeld Laagste Grondwaterstand (GLG) geeft de grondwaterstandsfluctuatie zone aan. Deze kunnen in het veld terug te vinden zijn als hydromorfe profielkenmerken. Op basis van de hydromorfe profielkenmerken in boringen op de locatie is een gemiddelde GHG af te leiden van 0,55 m -mv en de GLG op 1,97 m -mv. Bij een maaiveldniveau van 0,53 m NAP komt dit overeen met een GHG van -0,02 m NAP en een GLG van -1,44 m NAP.

De in peilbuis 72001-1 met filterdiepte 1,5 tot 2,5 m -mv tijdens de veldwerkzaamheden opgenomen freatische stijghoogte is weergegeven in onderstaande tabel. De waarden ten opzichte van maaiveld zijn met de maaiveldhoogte van 0,59 m NAP bij de peilbuis (in het rapport afgerond op twee decimalen) vertaald naar een waarde ten opzichte van NAP.

**Tabel 5.2.3: Ondiepe stijghoogte peilbuis 72001-1**

Datum	Stijghoogte (m -mv)	Stijghoogte (m NAP)
11/11/2013	1,00	-0,41
11/25/2013	1,28	-0,69

De locatie is niet gelegen in een waterwingebied of boringsvrije zone.

#### 5.2.7 Resultaten voorgaande bodemonderzoeken

Er zijn geen bodemonderzoeken bekend die zijn uitgevoerd op deze locatie, of de informatie over de bodemonderzoeken resulteert niet in een gewijzigde onderzoekshypothese of -strategie.

#### 5.2.8 Opstelling onderzoekshypothese en onderzoeksstrategie

Conform de aanpak van de NEN 5740 dient, op basis van de resultaten van het vooronderzoek een onderzoekshypothese te worden vastgesteld. De hypothese geeft het volgende aan:

- Of de bodem naar verwachting wel of niet verontreinigd is;
- De aard van de verontreinigende stoffen;
- De plaats van voorkomen van de verontreinigende stoffen;
- Of de stoffen worden verwacht in grond en/of grondwater.

De onderzoekshypothese en onderzoeksstrategie voor het verkennend bodemonderzoek is onverdacht (ONV). De onderzoeksstrategie voor het verkennend waterbodemonderzoek is overig water, lintvormig, lichte onderzoeksinspanning (OLL).

In paragraaf 5.3 is de onderzoeksstrategie (boringen, peilbuizen en analyses) uitgewerkt in de vorm van een onderzoeksinspanning (veldwerk en laboratorium).

### 5.3 Veld- en laboratoriumonderzoek

#### 5.3.1 Veldonderzoek

Het veldonderzoek is verricht op 7-11-2013 volgens de geldende richtlijnen. Het veldwerk heeft bestaan uit de volgende werkzaamheden:

- Het uitvoeren van tien boringen in de watergang;
- Het nemen van één waterbodemonster.

Onderstaande werkzaamheden zijn op 11-11-2013 verricht:

- Het uitvoeren van een terreininspectie;
- Het uitvoeren van 6 handboringen;
- Het zintuiglijk beoordelen van het bij de boringen vrijkomende bodemmateriaal op bodemkundige eigenschappen en op eventueel aanwezige verontreinigingskenmerken, inclusief eventuele asbestverdachte materialen;
- Het nemen van monsters van het bij de boringen vrijkomende bodemmateriaal. De monstertrajecten zijn weergegeven aan de rechterzijde van de boorprofielen in bijlage 1-1;
- Het plaatsen van een peilbuis met een filterlengte van 1,0 m in een van de diepere boorgaten en opnemen grondwaterstand;
- Het doorpompen van de peilbuis direct na plaatsing hiervan.

Onderstaande werkzaamheden zijn op 25-11-2013 verricht:

- Het opnemen van de grondwaterstand in de peilbuis;
- Het verrichten van veldmetingen: bepalen van de zuurgraad (pH) en het elektrisch geleidingsvermogen (Ec) van het grondwater;
- Het nemen van grondwatermonsters uit de peilbuis.

### 5.3.2 Laboratoriumonderzoek

Een overzicht van het aantal en van de verrichte laboratoriumanalyses is weergegeven in tabel 5.3.1 en 5.3.2.

**Tabel 5.3.1: Overzicht veld- en laboratoriumonderzoek verkennend bodemonderzoek**

Onderzoeks-Strategie	Aantal boringen en peilbuizen			Aantal en soort analyses			
	0,5 m -mv	4,0 m -mv	6,0 m -mv met peilbuis	Grond		Grondwater	
ONV	4	1	1	2	Standaardpakket grond incl. lutum en organische stof	1	Standaardpakket grondwater

\* In de boorprofielen zijn nog 2 boringen opgenomen (boring 72007 en 72008). Deze boringen maken geen deel uit van het milieukundig bodemonderzoek, maar horen bij het civieltechnische en geohydrologisch onderzoek.

**Tabel 5.3.2: Overzicht veld- en laboratoriumonderzoek waterbodemonderzoek**

Boring	Monster	Analyse
720001bs	720001bs	Pakket A: Standaard waterbodemonderzoek regionale wateren

Voor de toegepaste methoden bij het laboratoriumonderzoek wordt verwezen naar bijlage 5-2.

### 5.3.3 Afwijkingen van de onderzoeksstrategie

Er zijn geen afwijkingen geweest van de onderzoeksstrategie.

## 5.4 Resultaten veldonderzoek

### 5.4.1 Bodemopbouw en grondwatergegevens

De resultaten van de bodemkundige beoordeling van de boringen zijn in bijlage 1-1 in de vorm van boorprofielen weergegeven. Op basis van deze boorprofielen kan de bodemopbouw als volgt worden beschreven.

- Vanaf maaiveld tot circa 3,5 à 3,6 m -mv bevindt zich sterk siltige n zwak zandige klei;
- Vanaf 3,5 à 3,6 m -mv tot 3,7 à 4,0 m -mv bevindt zich zeer fijn matig kleiig zand;
- Vanaf 3,7 à 4,0 m -mv tot 4,8 m -mv bevindt zich sterk siltige klei met zandlenzen;
- Vanaf 4,8 m -mv tot 5,5 m -mv bevindt zich zeer fijn matig kleiig zand;
- Vanaf 5,5 m -mv tot 6,0 m -mv (is maximale boordiepte) is zwak zandige klei aangetroffen.

In onderstaande tabel zijn de resultaten van de veldmetingen van het grondwater weergegeven.

**Tabel 5.4.1: Resultaten veldmetingen grondwater**

Peilbuis	Filterstelling (m -mv)	Grondwaterstand (m -mv)	pH (-)	Ec (µS/cm)
72001-1	1,5 – 2,5	1,28	7,49	770

### 5.4.2 Zintuiglijke waarnemingen

Tijdens het veldwerk zijn er zintuiglijk geen waarnemingen gedaan die duiden op een verontreiniging.

### 5.4.3 Monstersselectie

De selectie van de te analyseren grondmonsters, zoals genoemd in onderstaande tabel, heeft plaatsgevonden op basis van de in de voorgaande paragrafen genoemde resultaten van het veldonderzoek.

De monsters zijn dusdanig geselecteerd dat, na uitvoering van de analyses, een zo representatief mogelijk beeld verkregen wordt van de milieuhygiënische kwaliteit van boven- en ondergrond. Voor de situering van de boringen en peilbuis wordt verwezen naar bijlage 5-1.

**Tabel 5.4.2: Monsteselectie**

Monstercode	Monstertraject (m -mv)	Boringnummers	Analysepakket
MMbg01	0,0 – 0,5	72001-1, 72002-1, 72003-1, 72004-1, 72005-1, 72006-1, 72003-2, 72004-2, 72005-2, 72006-2	Standaardpakket grond incl. lutum en organische stof
MMog01	0,5 – 1,5	72001-3, 72001-4, 72002-3, 72002-4	Standaardpakket grond incl. lutum en organische stof

In het kader van het waterbodemonderzoek zijn in de watergang tien steken genomen, waaruit in het veld een mengmonster is samengesteld. Het betreft een mengmonster ter plaatse van de bouwweg. De waterbodem uit de boringen in de watergang (720001bs) is bemonsterd en geanalyseerd op het pakket A: Standaard waterbodem regionale wateren.

## 5.5 Resultaten laboratoriumonderzoek

### 5.5.1 Analyseresultaten

De analysecertificaten met de resultaten van het laboratoriumonderzoek en een toelichting op de toegepaste analysemethoden zijn weergegeven in bijlage 5-2. In bijlage 5-3 zijn de getoetste analyseresultaten weergegeven.

Op het analysecertificaat 2013146604/1 staat de volgende aantekening: *de conserveringstermijn voor minerale olie (GC) (voorbehandeling) is overschreden*. Vanwege de slechte afbreekbaarheid van minerale olie in de grond en het feit dat de monsters na monsternamen gekoeld zijn opgeslagen en getransporteerd, mag er van uit worden gegaan dat de resultaten van het milieukundig bodemonderzoek hierdoor niet zijn beïnvloed. Er is daarom hier geen sprake van een kritische afwijking.

### 5.5.2 Toetsingskader

Zie bijlage 5-4.

### 5.5.3 Overschrijdingen

Uit de toetsing van de gemeten waarden blijkt dat in enkele van de onderzochte monsters gehalten boven de toetsingswaarden zijn aangetroffen. Deze overschrijdingen zijn weergegeven in tabel 5.5.1 en 5.5.2 (grond), tabel 5.5.3 (grondwater) en tabel 5.5.4 (waterbodem).

**Tabel 5.5.1: Overschrijdingen van de toetsingswaarden grondmonsters (Circulaire bodemsanering)**

Monster	Monstertraject (m -mv)	Boringnummers	Mate van verontreiniging		
			> AW	>T	> I
MMbg01	0,0 – 0,5	72001-1, 72002-1, 72003-1, 72004-1, 72005-1, 72006-1, 72003-2, 72004-2, 72005-2, 72006-2	-	-	-
MMog01	0,5 – 1,5	72001-3, 72001-4, 72002-3, 72002-4	-	-	-

> AW : overschrijding van de Achtergrondwaarde

> T : overschrijding van de Tussenwaarde

> I : overschrijding van de Interventiewaarde

- : geen overschrijding

**Tabel 5.5.2: Overschrijdingen van de toetsingswaarden grondmonsters (Besluit bodemkwaliteit)**

Monster	Monstertraject (m -mv)	Boringnummers	Bodemkwaliteitsklasse generiek beleid			Oordeel*
			> AW	> MWw	>MWi	
MMbg01	0,0 – 0,5	72001-1, 72002-1, 72003-1, 72004-1, 72005-1, 72006-1, 72003-2, 72004-2, 72005-2, 72006-2	-	-	-	Achtergrondwaarde

MMog01	0,5 – 1,5	72001-3, 72001-4, 72002-3, 72002-4	-	-	-	Achtergrondwaarde
--------	-----------	---------------------------------------	---	---	---	-------------------

- > AW : overschrijding van de Achtergrondwaarde  
 > MWw : overschrijding van de maximale waarde Wonen  
 > MWi : overschrijding van de maximale waarde Industrie  
 - : geen overschrijding  
 \* : het betreft hier een indicatief oordeel van de af te voeren grond

**Tabel 5.5.3: Overschrijdingen van toetsingswaarden grondwatermonsters (Circulaire bodemsanering)**

Peilbuis	Filterstelling (m -mv)	Mate van verontreiniging		
		> S	> T	> I
72001-1	1,5 – 2,5	Barium	-	-

- > S : overschrijding van de Streefwaarde  
 > T : overschrijding van de Tussenwaarde  
 > I : overschrijding van de Interventiewaarde  
 - : geen overschrijding

**Tabel 5.5.4 Overschrijdingen van toetsingswaarden waterbodemonsters (Besluit Bodemkwaliteit)**

Monster	Toetsing verspreiding op aangrenzend perceel	Toetsing toepassen in oppervlaktewater
720001bs	Verspreidbaar	Klasse A

## Conclusie

In de grond zijn geen verontreinigingen aangetoond. In het grondwater is een lichte verhoging van de parameter barium aangetoond. Licht verhoogde concentraties barium komen vaker voor in de omgeving en zijn van nature aanwezig.

De waterbodem is beoordeeld als 'verspreidbaar' en 'Klasse A'.

## 5.6 Evaluatie

### 5.6.1 Algemeen

In dit hoofdstuk vindt de evaluatie plaats van de resultaten van het veld- en laboratoriumonderzoek. Op basis hiervan is de milieuhygiënische kwaliteit van de bodem (grond, grondwater en waterbodem) beschreven.

### 5.6.2 Milieuhygiënische kwaliteit van de bodem

Uit de resultaten van het laboratoriumonderzoek blijkt het volgende:

- In de boven- en ondergrond zijn geen verontreinigingen aangetoond;
- In het grondwater is een lichte verhoging met de parameter barium aangetoond;
- De waterbodem is beoordeeld als 'verspreidbaar' en 'Klasse A'.

### 5.6.3 Conclusies en aanbevelingen

Uit het uitgevoerde bodemonderzoek kan het volgende worden geconcludeerd:

- Visueel zijn er in de boorprofielen geen aanwijzingen dat er sprake is van bodemverontreiniging;
- Op basis van de gemeten gehalten in grond en grondwater wordt de hypothese 'onverdacht' bevestigd;
- In zowel grond als grondwater wordt voor geen van de geanalyseerde parameters de waarde voor nader onderzoek (tussenwaarde) of de interventiewaarde overschreden;
- De waterbodem in de watergang is beoordeeld als 'verspreidbaar' en 'Klasse A';
- De gevonden gehalten in de bodem vormen in milieuhygiënische zin geen belemmering voor het toekomstige gebruik van de locatie.

Indien er grond van de locatie vrijkomt voor hergebruik elders, moet er rekening mee worden gehouden dat deze niet zonder meer vrij toepasbaar is. Op hergebruik van grond en baggerspecie is het Besluit bodemkwaliteit van toepassing. Hiervoor geldt een andere onderzoeksstrategie.

5.7 *Bijlagen H5*

Bijlage 5-1: Tekening met situering boringen en peilbuis

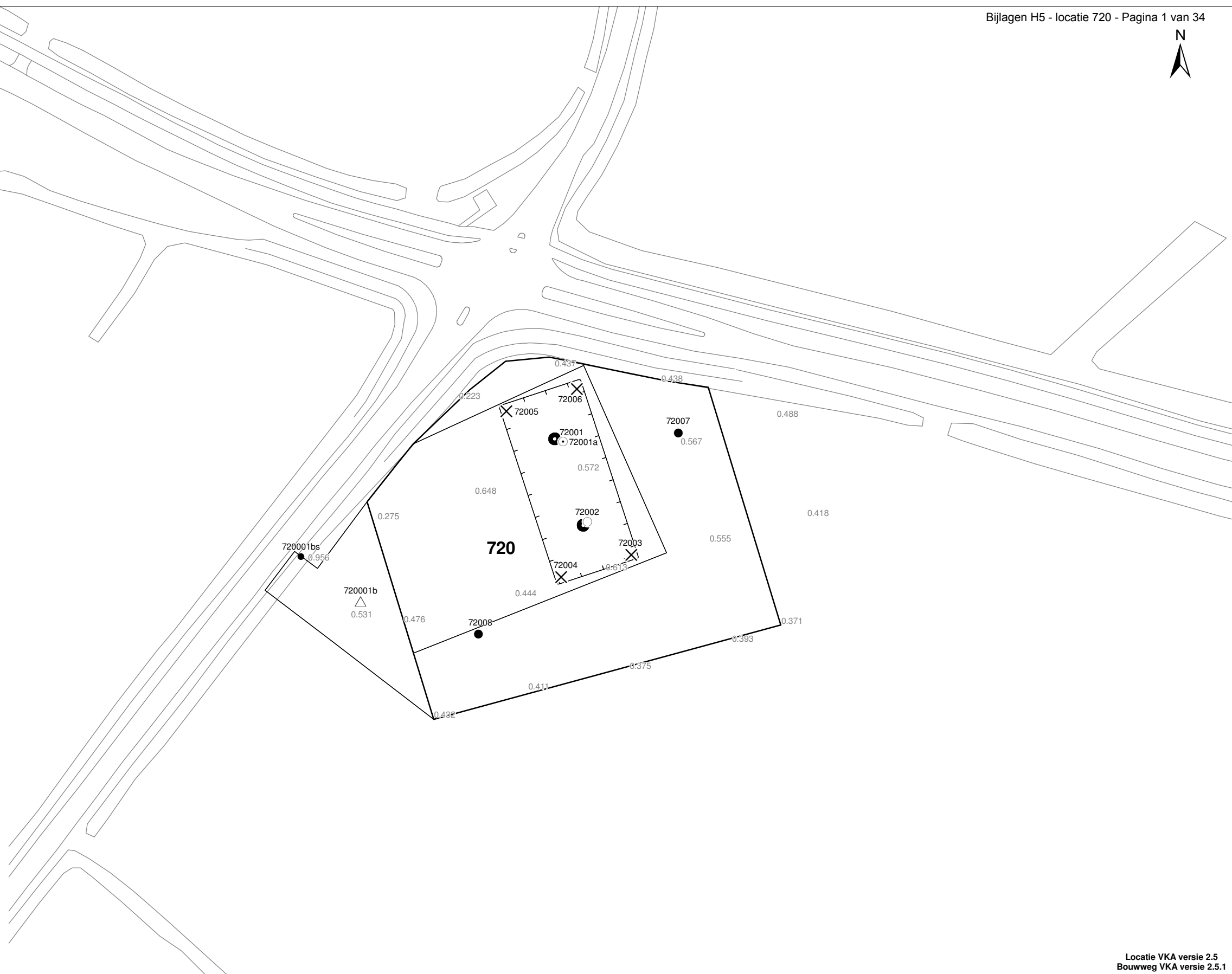
Bijlage 5-2: Analysecertificaten

Bijlage 5-3: Toetsing analyseresultaten

Bijlage 5-4: Toetsingskader

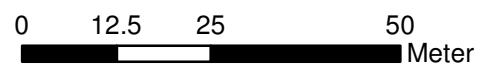
Bijlage 5-5: Kwaliteitsborging

Bijlage 5-6: Veldwerkverklaring



**Verklaring**

-  Werkterrein + bouwweg
-  Bouwput
-  Masten
-  Locatie handsondering met boring bouwwegen
-  Locatie boring bouwwegen
-  Locatie boring tot 0,50 m-mv
-  Locatie boring tot 1,20 m-mv
-  Locatie boring tot 4,00 m-mv
-  Locatie boring + peilbuis
- SL Locatie slibmonster (Locatie)
- BS Locatie slibmonster (Bouwweg)



Locatie VKA versie 2.5  
Bouwweg VKA versie 2.5.1

TITEL		BOORPUNTEN KAART MAST :		720	
		Noord - West 380 kV			
STATUS	GETEKEND DOOR	AFD.	PAR.	OPDRACHTGEVER	
	T. Cornea			TenneT	
	GECONTROLEERD DOOR	AFD.	PAR.	OMSCHRIJVING WIJZIGING	GETEKEND BIJ
	E. Aldershof				ARCADIS
	VOOR AKKOORD	AFD.	PAR.	SCHAAL	DATUM 1e UITGAVE
	M. van Driel			1:1000	03.04.2014
				DATUM WIJZIGING	
VAKGEBIED	TEK. SOORT	PROJECT NR.	FORMAT	NUMMER	WLIZ. NR.
			A3	Mast nr. 720	1



Arcadis Assen  
T.a.v. Mw. M. de Lange  
Postbus 63  
9400 AB ASSEN

## Analyscertificaat

Datum: 22-11-2013

Hierbij ontvangt u de resultaten van het navolgende laboratoriumonderzoek.

Certificaatnummer/Versie	2013146604/1
Uw project/verslagnummer	720
Uw projectnaam	
Uw ordernummer	B02032.000377
Monster(s) ontvangen	15-11-2013

Dit certificaat mag uitsluitend in zijn geheel worden gereproduceerd.

De grondmonsters worden tot 6 weken na datum ontvangst bewaard en watermonsters tot 2 weken na datum ontvangst. Zonder tegenbericht worden de monsters nadien afgevoerd.

Indien de monsters langer bewaard dienen te blijven verzoeken wij U dit exemplaar uiterlijk 1 week voor afloop van de standaardbewaarperiode ondertekend aan ons te retourneren. Voor de kosten van het langer bewaren van monsters verwijzen wij naar de prijslijst.

Bewaren tot:

Datum:

Naam:

Handtekening:

Wij vertrouwen erop uw opdracht hiermee naar verwachting te hebben uitgevoerd, mocht U naar aanleiding van dit analysecertificaat nog vragen hebben verzoeken wij U contact op te nemen met de afdeling Verkoop en Advies.

Met vriendelijke groet,

Eurofins Analytico B.V.



Ing. A. Veldhuizen  
Technical Manager

Eurofins Analytico B.V.

Gildeweg 44-46  
3771 NB Barneveld  
P.O. Box 459  
3770 AL Barneveld NL

Tel. +31 (0)34 242 63 00  
Fax +31 (0)34 242 63 99  
E-mail [info-env@eurofins.nl](mailto:info-env@eurofins.nl)  
Site [www.eurofins.nl](http://www.eurofins.nl)

BNP Paribas S.A. 227 9245 25  
VAT/BTW No. NL 8043.14.883.B01  
KvK No. 09088623  
IBAN: NL71BNPA0227924525  
BIC: BNPANL2A

Eurofins Analytico B.V. is erkend door het Vlaamse Gewest (OVAM en Dep. LNE), het Brusselse Gewest (BIM), het Waalse Gewest (DGRNE-OWD) en door de overheden van Frankrijk en Luxemburg (MEV).

## Analysecertificaat

Uw project/verslagnummer	720	Certificaatnummer/Versie	2013146604/1
Uw projectnaam		Startdatum	15-11-2013
Uw ordernummer	B02032.000377	Rapportagedatum	22-11-2013/23:26
Datum monstername	11-11-2013	Bijlage	A, B, C, D
Monsternemer	J. Uitham	Pagina	1/2
Monstermatrix	Grond; Grond (AS3000)		
Projectcode	2794 - Arcadis - TenneT Noord-West 380 kV		

Analyse	Eenheid	1	2
<b>Voorbehandeling</b>			
Cryogeen malen AS3000		Uitgevoerd	Uitgevoerd
<b>Bodemkundige analyses</b>			
S Droge stof	% (m/m)	80.2	73.2
S Organische stof	% (m/m) ds	2.3	1.2
Q Gloeirest	% (m/m) ds	96.2	97.4
S Korrelgrootte < 2 µm (Lutum)	% (m/m) ds	20.7	20.6
<b>Metalen</b>			
S Barium (Ba)	mg/kg ds	25	<20
S Cadmium (Cd)	mg/kg ds	0.22	<0.20
S Kobalt (Co)	mg/kg ds	5.7	4.5
S Koper (Cu)	mg/kg ds	7.4	6.0
S Kwik (Hg)	mg/kg ds	0.085	<0.050
S Molybdeen (Mo)	mg/kg ds	<1.5	<1.5
S Nikkel (Ni)	mg/kg ds	18	14
S Lood (Pb)	mg/kg ds	17	12
S Zink (Zn)	mg/kg ds	49	42
<b>Minerale olie</b>			
Minerale olie (C10-C12)	mg/kg ds	4.8	5.0
Minerale olie (C12-C16)	mg/kg ds	6.1	<5.0
Minerale olie (C16-C21)	mg/kg ds	<5.0	<5.0
Minerale olie (C21-C30)	mg/kg ds	<11	<11
Minerale olie (C30-C35)	mg/kg ds	<5.0	<5.0
Minerale olie (C35-C40)	mg/kg ds	<6.0	<6.0
S Minerale olie totaal (C10-C40)	mg/kg ds	<35	<35
<b>Polychloorbifenylen, PCB</b>			
S PCB 28	mg/kg ds	<0.0010	<0.0010
S PCB 52	mg/kg ds	<0.0010	<0.0010
S PCB 101	mg/kg ds	<0.0010	<0.0010
S PCB 118	mg/kg ds	<0.0010	<0.0010

### Nr. Monsteromschrijving

1	72001 (0-30) 72002 (0-35) 72003 (0-30) 72003 (30-50) 72004 (0-30) 72004 (30-50) 72005 (0-30) 72005 (
2	72001 (50-90) 72001 (90-140) 72002 (50-100) 72002 (100-150)

### Analytico-nr.

7864947  
7864948

Q: door RvA geaccrediteerde verrichting

A: AP04 erkende verrichting

S: AS 3000 erkende verrichting

Dit certificaat mag uitsluitend in zijn geheel worden gereproduceerd.

Eurofins Analytico B.V.

Gildeweg 44-46  
3771 NB Barneveld  
P.O. Box 459  
3770 AL Barneveld NL

Tel. +31 (0)34 242 63 00  
Fax +31 (0)34 242 63 99  
E-mail info-env@eurofins.nl  
Site www.eurofins.nl

BNP Paribas S.A. 227 9245 25  
VAT/BTW No. NL 8043.14.883.B01  
KvK No. 09088623  
IBAN: NL71BNP0227924525  
BIC: BNPANL2A

Eurofins Analytico B.V. is erkend door het Vlaamse Gewest (OVAM en Dep. LNE), het Brusselse Gewest (BIM), het Waalse Gewest (DGRNE-OWD) en door de overheden van Frankrijk en Luxemburg (MEV).



### Analysecertificaat

Uw project/verslagnummer	720	Certificaatnummer/Versie	2013146604/1
Uw projectnaam		Startdatum	15-11-2013
Uw ordernummer	B02032.000377	Rapportagedatum	22-11-2013/23:26
Datum monstername	11-11-2013	Bijlage	A, B, C, D
Monsternemer	J. Uitham	Pagina	2/2
Monstermatrix	Grond; Grond (AS3000)		
Projectcode	2794 - Arcadis - TenneT Noord-West 380 kV		

Analyse	Eenheid	1	2
S PCB 138	mg/kg ds	<0.0010	<0.0010
S PCB 153	mg/kg ds	<0.0010	<0.0010
S PCB 180	mg/kg ds	<0.0010	<0.0010
S PCB (som 7) (factor 0,7)	mg/kg ds	0.0049 <sup>1)</sup>	0.0049 <sup>1)</sup>
<b>Polycyclische Aromatische Koolwaterstoffen, PAK</b>			
S Naftaleen	mg/kg ds	<0.050	<0.050
S Fenanthreen	mg/kg ds	<0.050	<0.050
S Anthraceen	mg/kg ds	<0.050	<0.050
S Fluorantheen	mg/kg ds	<0.050	<0.050
S Benzo(a)anthraceen	mg/kg ds	<0.050	<0.050
S Chryseen	mg/kg ds	<0.050	<0.050
S Benzo(k)fluorantheen	mg/kg ds	<0.050	<0.050
S Benzo(a)pyreen	mg/kg ds	<0.050	<0.050
S Benzo(ghi)peryleen	mg/kg ds	<0.050	<0.050
S Indeno(123-cd)pyreen	mg/kg ds	<0.050	<0.050
S PAK VROM (10) (factor 0,7)	mg/kg ds	0.35 <sup>1)</sup>	0.35 <sup>1)</sup>

#### Nr. Monsteromschrijving

1	72001 (0-30) 72002 (0-35) 72003 (0-30) 72003 (30-50) 72004 (0-30) 72004 (30-50) 72005 (0-30) 72005 (
2	72001 (50-90) 72001 (90-140) 72002 (50-100) 72002 (100-150)

#### Analytico-nr.

7864947  
7864948

Eurofins Analytico B.V.



Q: door RvA geaccrediteerde verrichting  
A: AP04 erkende verrichting  
S: AS 3000 erkende verrichting

Dit certificaat mag uitsluitend in zijn geheel worden gereproduceerd.

Akkoord  
Pr.coörd.



Gildeweg 44-46  
3771 NB Barneveld  
P.O. Box 459  
3770 AL Barneveld NL  
Tel. +31 (0)34 242 63 00  
Fax +31 (0)34 242 63 99  
E-mail info-env@eurofins.nl  
Site www.eurofins.nl

BNP Paribas S.A. 227 9245 25  
VAT/BTW No. NL 8043.14.883.B01  
KvK No. 09088623  
IBAN: NL71BNP00227924525  
BIC: BNPANL2A

Eurofins Analytico B.V. is erkend door het Vlaamse Gewest (OVAM en Dep. LNE), het Brusselse Gewest (BIM), het Waalse Gewest (DGRNE-OWD) en door de overheden van Frankrijk en Luxemburg (MEV).

**Bijlage (A) met deelmonsterinformatie behorende bij analysecertificaat 2013146604/1**

Pagina 1/1

Analytico-nr.	Boornr	Omschrijving	Van	Tot	Barcode	Monsteromschrijving
7864947	72003	1	0	30	0531402561	72001 (0-30) 72002 (0-35) 7200:
7864947	72004	1	0	30	0531402564	
7864947	72005	1	0	30	0531403364	
7864947	72006	1	0	30	0531403368	
7864947	72003	2	30	50	0531402557	
7864947	72004	2	30	50	0531403365	
7864947	72005	2	30	50	0531402563	
7864947	72006	2	30	50	0531402560	
7864947	72001	1	0	30	0531402562	
7864947	72002	1	0	35	0531403058	
7864948	72001	3	50	90	0531403369	72001 (50-90) 72001 (90-140) 7:
7864948	72002	3	50	100	0531403060	
7864948	72001	4	90	140	0531402553	
7864948	72002	4	100	150	0531402602	



**Eurofins Analytico B.V.**

Gildeweg 44-46  
3771 NB Barneveld  
P.O. Box 459  
3770 AL Barneveld NL  
Tel. +31 (0)34 242 63 00  
Fax +31 (0)34 242 63 99  
E-mail [info-env@eurofins.nl](mailto:info-env@eurofins.nl)  
Site [www.eurofins.nl](http://www.eurofins.nl)

BNP Paribas S.A. 227 9245 25  
VAT/BTW No. NL 8043.14.883.B01  
KvK No. 09088623  
IBAN: NL71BNPA0227924525  
BIC: BNPANL2A

Eurofins Analytico B.V. is erkend door het Vlaamse Gewest (OVAM en Dep. LNE), het Brusselse Gewest (BIM), het Waalse Gewest (DGRNE-OWD) en door de overheden van Frankrijk en Luxemburg (MEV).

**Bijlage (B) met opmerkingen behorende bij analysecertificaat 2013146604/1**

Pagina 1/1

**Opmerking 1)**De toetswaarde van de som is gelijk aan de sommatie van  $0,7 \cdot RG$ **Eurofins Analytico B.V.**

Gildeweg 44-46      Tel. +31 (0)34 242 63 00  
3771 NB Barneveld      Fax +31 (0)34 242 63 99  
P.O. Box 459      E-mail info-env@eurofins.nl  
3770 AL Barneveld NL      Site www.eurofins.nl

BNP Paribas S.A. 227 9245 25  
VAT/BTW No. NL 8043.14.883.B01  
KvK No. 09088623  
IBAN: NL71BNPA0227924525  
BIC: BNPANL2A

Eurofins Analytico B.V. is erkend door het Vlaamse Gewest (OVAM en Dep. LNE), het Brusselse Gewest (BIM), het Waalse Gewest (DGRNE-OWD) en door de overheden van Frankrijk en Luxemburg (MEV).

**Bijlage (C) met methodeverwijzingen behorende bij analysecertificaat 2013146604/1**

Pagina 1/1

Analyse	Methode	Techniek	Referentiemethode
Cryogeen malen AS3000	W0106	Voorbehandeling	Cf. AS3000
Droge Stof	W0104	Gravimetrie	Cf. pb 3010-2 en Gw. NEN-ISO 11465
Organische stof (gloeirest)	W0109	Gravimetrie	Cf. pb 3010-3 en cf. NEN 5754
Lutum (fractie < 2 $\mu$ m)	W0171	Sedimentatie	Cf. pb 3010-4 en cf. NEN 5753
Barium (Ba)	W0423	ICP-MS	Cf. pb 3010-5 en cf. NEN-EN-ISO 17294-2
Cadmium (Cd)	W0423	ICP-MS	Cf. pb 3010-5 en cf. NEN-EN-ISO 17294-2
Kobalt (Co)	W0423	ICP-MS	Cf. pb 3010-5 en cf. NEN-EN-ISO 17294-2
Koper (Cu)	W0423	ICP-MS	Cf. pb 3010-5 en cf. NEN-EN-ISO 17294-2
Kwik (Hg)	W0423	ICP-MS	Cf. pb 3010-5 en cf. NEN-EN-ISO 17294-2
Molybdeen (Mo)	W0423	ICP-MS	Cf. pb 3010-5 en cf. NEN-EN-ISO 17294-2
Nikkel (Ni)	W0423	ICP-MS	Cf. pb 3010-5 en cf. NEN-EN-ISO 17294-2
Lood (Pb)	W0423	ICP-MS	Cf. pb 3010-5 en cf. NEN-EN-ISO 17294-2
Zink (Zn)	W0423	ICP-MS	Cf. pb 3010-5 en cf. NEN-EN-ISO 17294-2
Minerale Olie (GC) (C10 - C40)	W0202	GC-FID	Cf. pb 3010-7 en cf. NEN 6978
PCB (7)	W0271	GC-MS	Cf. pb 3010-8 en gw. NEN 6980
PAK som AS3000/AP04	W0271	GC-MS	Cf. pb. 3010-6 en gw. NEN-ISO 18287
PAK (10 VROM)	W0271	GC-MS	Cf. pb. 3010-6 en gw. NEN-ISO 18287

**Eurofins Analytico B.V.**

Gildeweg 44-46  
3771 NB Barneveld  
P.O. Box 459  
3770 AL Barneveld NL

Tel. +31 (0)34 242 63 00  
Fax +31 (0)34 242 63 99  
E-mail [info-env@eurofins.nl](mailto:info-env@eurofins.nl)  
Site [www.eurofins.nl](http://www.eurofins.nl)

BNP Paribas S.A. 227 9245 25  
VAT/BTW No. NL 8043.14.883.B01  
KvK No. 09088623  
IBAN: NL71BNPA0227924525  
BIC: BNPANL2A

Eurofins Analytico B.V. is erkend door het Vlaamse Gewest (OVAM en Dep. LNE), het Brusselse Gewest (BIM), het Waalse Gewest (DGRNE-OWD) en door de overheden van Frankrijk en Luxemburg (MEV).

**Bijlage (D) opmerkingen aangaande de monstername en conserveringstermijn 2013146604/1**

Pagina 1/1

Er zijn verschillen met de richtlijnen geconstateerd die de betrouwbaarheid van de resultaten van onderstaande monsters of analyses mogelijk hebben beïnvloed.

**Analyse**

De conserveringstermijn is voor de betreffende analyse overschreden.

Minerale Olie (GC) (Voorbehandeling)

**Analytico-nr.**

7864947

7864948

**Eurofins Analytico B.V.**

Gildeweg 44-46  
3771 NB Barneveld  
P.O. Box 459  
3770 AL Barneveld NL

Tel. +31 (0)34 242 63 00  
Fax +31 (0)34 242 63 99  
E-mail [info-env@eurofins.nl](mailto:info-env@eurofins.nl)  
Site [www.eurofins.nl](http://www.eurofins.nl)

BNP Paribas S.A. 227 9245 25  
VAT/BTW No. NL 8043.14.883.B01  
KvK No. 09088623  
IBAN: NL71BNP0227924525  
BIC: BNPANL2A

Eurofins Analytico B.V. is erkend door het Vlaamse Gewest (OVAM en Dep. LNE), het Brusselse Gewest (BIM), het Waalse Gewest (DGRNE-OWD) en door de overheden van Frankrijk en Luxemburg (MEV).



Arcadis Assen  
T.a.v. Mw. M. de Lange  
Postbus 63  
9400 AB ASSEN

## Analyscertificaat

Datum: 21-11-2013

Hierbij ontvangt u de resultaten van het navolgende laboratoriumonderzoek.

Certificaatnummer/Versie	2013146606/1
Uw project/verslagnummer	720
Uw projectnaam	
Uw ordernummer	B02032.000377
Monster(s) ontvangen	15-11-2013

Dit certificaat mag uitsluitend in zijn geheel worden gereproduceerd.

De grondmonsters worden tot 6 weken na datum ontvangst bewaard en watermonsters tot 2 weken na datum ontvangst. Zonder tegenbericht worden de monsters nadien afgevoerd.

Indien de monsters langer bewaard dienen te blijven verzoeken wij U dit exemplaar uiterlijk 1 week voor afloop van de standaardbewaarperiode ondertekend aan ons te retourneren. Voor de kosten van het langer bewaren van monsters verwijzen wij naar de prijslijst.

Bewaren tot:

Datum:

Naam:

Handtekening:

Wij vertrouwen erop uw opdracht hiermee naar verwachting te hebben uitgevoerd, mocht U naar aanleiding van dit analysecertificaat nog vragen hebben verzoeken wij U contact op te nemen met de afdeling Verkoop en Advies.

Met vriendelijke groet,

Eurofins Analytico B.V.



Ing. A. Veldhuizen  
Technical Manager

Eurofins Analytico B.V.

Gildeweg 44-46  
3771 NB Barneveld  
P.O. Box 459  
3770 AL Barneveld NL

Tel. +31 (0)34 242 63 00  
Fax +31 (0)34 242 63 99  
E-mail [info-env@eurofins.nl](mailto:info-env@eurofins.nl)  
Site [www.eurofins.nl](http://www.eurofins.nl)

BNP Paribas S.A. 227 9245 25  
VAT/BTW No. NL 8043.14.883.B01  
KvK No. 09088623  
IBAN: NL71BNPA0227924525  
BIC: BNPANL2A

Eurofins Analytico B.V. is erkend door het Vlaamse Gewest (OVAM en Dep. LNE), het Brusselse Gewest (BIM), het Waalse Gewest (DGRNE-OWD) en door de overheden van Frankrijk en Luxemburg (MEV).



## Analysecertificaat

Uw project/verslagnummer	720	Certificaatnummer/Versie	2013146606/1
Uw projectnaam		Startdatum	15-11-2013
Uw ordernummer	B02032.000377	Rapportagedatum	21-11-2013/11:56
Datum monstername	07-11-2013	Bijlage	A, B, C
Monsternemer	J. Uitham	Pagina	1/2
Monstermatrix	Grond; Waterbodem (AS3000)		
Projectcode	2794 - Arcadis - TenneT Noord-West 380 kV		

Analyse	Eenheid	1
---------	---------	---

### Bodemkundige analyses

S	Droge stof	% (m/m)	37.0
S	Organische stof	% (m/m) ds	3.9
S	Gloeirest	% (m/m) ds	94.2
S	Korrelgrootte < 2 µm	% (m/m) ds	28.1

### Metalen

S	Barium (Ba)	mg/kg ds	23
S	Cadmium (Cd)	mg/kg ds	<0.20
S	Kobalt (Co)	mg/kg ds	5.2
S	Koper (Cu)	mg/kg ds	8.0
S	Kwik (Hg)	mg/kg ds	<0.050
S	Molybdeen (Mo)	mg/kg ds	<1.5
S	Nikkel (Ni)	mg/kg ds	17
S	Lood (Pb)	mg/kg ds	15
S	Zink (Zn)	mg/kg ds	54

### Minerale olie

	Minerale olie (C10-C12)	mg/kg ds	<3.0
	Minerale olie (C12-C16)	mg/kg ds	<5.0
	Minerale olie (C16-C21)	mg/kg ds	14
	Minerale olie (C21-C30)	mg/kg ds	59
	Minerale olie (C30-C35)	mg/kg ds	79
	Minerale olie (C35-C40)	mg/kg ds	21
S	Minerale olie totaal (C10-C40)	mg/kg ds	180
	Chromatogram olie (GC)		Zie bijl.

### Polychloorbifenylen, PCB

S	PCB 28	mg/kg ds	<0.0010
S	PCB 52	mg/kg ds	<0.0010
S	PCB 101	mg/kg ds	<0.0010
S	PCB 118	mg/kg ds	<0.0010
S	PCB 138	mg/kg ds	<0.0010

Nr. **Monsteromschrijving**  
1 720001bs (35-45)

Analytico-nr.  
7864949

Q: door RvA geaccrediteerde verrichting  
A: AP04 erkende verrichting  
S: AS 3000 erkende verrichting

Dit certificaat mag uitsluitend in zijn geheel worden gereproduceerd.

Eurofins Analytico B.V.

Gildeweg 44-46  
3771 NB Barneveld  
P.O. Box 459  
3770 AL Barneveld NL  
Tel. +31 (0)34 242 63 00  
Fax +31 (0)34 242 63 99  
E-mail info-env@eurofins.nl  
Site www.eurofins.nl

BNP Paribas S.A. 227 9245 25  
VAT/BTW No. NL 8043.14.883.B01  
KvK No. 09088623  
IBAN: NL71BNP0227924525  
BIC: BNPANL2A

Eurofins Analytico B.V. is erkend door het Vlaamse Gewest (OVAM en Dep. LNE), het Brusselse Gewest (BIM), het Waalse Gewest (DGRNE-OWD) en door de overheden van Frankrijk en Luxemburg (MEV).



## Analysecertificaat

Uw project/verslagnummer	720	Certificaatnummer/Versie	2013146606/1
Uw projectnaam		Startdatum	15-11-2013
Uw ordernummer	B02032.000377	Rapportagedatum	21-11-2013/11:56
Datum monstername	07-11-2013	Bijlage	A, B, C
Monsternemer	J. Uitham	Pagina	2/2
Monstermatrix	Grond; Waterbodem (AS3000)		
Projectcode	2794 - Arcadis - TenneT Noord-West 380 kV		

Analyse	Eenheid	1
S PCB 153	mg/kg ds	<0.0010
S PCB 180	mg/kg ds	<0.0010
S PCB (som 7) (factor 0,7)	mg/kg ds	0.0049 <sup>1)</sup>

### Polycyclische Aromatische Koolwaterstoffen, PAK

S Naftaleen	mg/kg ds	0.059
S Fenanthreen	mg/kg ds	<0.050
S Anthraceen	mg/kg ds	<0.050
S Fluorantheen	mg/kg ds	0.075
S Benzo(a)anthraceen	mg/kg ds	<0.050
S Chryseen	mg/kg ds	0.053
S Benzo(k)fluorantheen	mg/kg ds	<0.050
S Benzo(a)pyreen	mg/kg ds	<0.050
S Benzo(ghi)peryleen	mg/kg ds	<0.050
S Indeno(123-cd)pyreen	mg/kg ds	<0.050
S PAK VROM (10) (factor 0,7)	mg/kg ds	0.43

Nr. **Monsteromschrijving**  
1 720001bs (35-45)

**Analytico-nr.**  
7864949

Eurofins Analytico B.V.



Q: door RvA geaccrediteerde verrichting  
A: AP04 erkende verrichting  
S: AS 3000 erkende verrichting

Dit certificaat mag uitsluitend in zijn geheel worden gereproduceerd.

**Akkoord**  
**Pr.coörd.**



Gildeweg 44-46  
3771 NB Barneveld  
P.O. Box 459  
3770 AL Barneveld NL  
Tel. +31 (0)34 242 63 00  
Fax +31 (0)34 242 63 99  
E-mail info-env@eurofins.nl  
Site www.eurofins.nl

BNP Paribas S.A. 227 9245 25  
VAT/BTW No. NL 8043.14.883.B01  
KvK No. 09088623  
IBAN: NL71BNP0227924525  
BIC: BNPANL2A

Eurofins Analytico B.V. is erkend door het Vlaamse Gewest (OVAM en Dep. LNE), het Brusselse Gewest (BIM), het Waalse Gewest (DGRNE-OWD) en door de overheden van Frankrijk en Luxemburg (MEV).

**Bijlage (A) met deelmonsterinformatie behorende bij analysecertificaat 2013146606/1**

Pagina 1/1

Analytico-nr.	Boornr	Omschrijving	Van	Tot	Barcode	Monsteromschrijving
7864949	720001bs	1	35	45	0531403050	720001bs (35-45)



**Eurofins Analytico B.V.**

Gildeweg 44-46  
3771 NB Barneveld  
P.O. Box 459  
3770 AL Barneveld NL  
Tel. +31 (0)34 242 63 00  
Fax +31 (0)34 242 63 99  
E-mail [info-env@eurofins.nl](mailto:info-env@eurofins.nl)  
Site [www.eurofins.nl](http://www.eurofins.nl)

BNP Paribas S.A. 227 9245 25  
VAT/BTW No. NL 8043.14.883.B01  
KvK No. 09088623  
IBAN: NL71BNPA0227924525  
BIC: BNPANL2A

Eurofins Analytico B.V. is erkend door het Vlaamse Gewest (OVAM en Dep. LNE), het Brusselse Gewest (BIM), het Waalse Gewest (DGRNE-OWD) en door de overheden van Frankrijk en Luxemburg (MEV).

**Bijlage (B) met opmerkingen behorende bij analysecertificaat 2013146606/1**

Pagina 1/1

**Opmerking 1)**De toetswaarde van de som is gelijk aan de sommatie van  $0,7 \cdot RG$ **Eurofins Analytico B.V.**

Gildeweg 44-46      Tel. +31 (0)34 242 63 00  
3771 NB Barneveld      Fax +31 (0)34 242 63 99  
P.O. Box 459      E-mail info-env@eurofins.nl  
3770 AL Barneveld NL      Site www.eurofins.nl

BNP Paribas S.A. 227 9245 25  
VAT/BTW No. NL 8043.14.883.B01  
KvK No. 09088623  
IBAN: NL71BNPA0227924525  
BIC: BNPANL2A

Eurofins Analytico B.V. is erkend door het Vlaamse Gewest (OVAM en Dep. LNE), het Brusselse Gewest (BIM), het Waalse Gewest (DGRNE-OWD) en door de overheden van Frankrijk en Luxemburg (MEV).

**Bijlage (C) met methodeverwijzingen behorende bij analysecertificaat 2013146606/1**

Pagina 1/1

Analyse	Methode	Techniek	Referentiemethode
Droge stof	W0104	Gravimetrie	Cf. pb 3210-1 en cf. NEN-EN 12880
Organische stof (gloeirest)	W0109	ICP-AES	Cf. 3210-2a/b en cf. NEN 5754/EN 12879
Lutum (fractie < 2 $\mu$ m) (sedimentatie)	W0173	Sedimentatie	Cf. pb 3210-3 en cf. NEN 5753
Barium (Ba)	W0423	ICP-MS	Cf. NEN-EN-ISO 17294-2
Cadmium (Cd)	W0423	ICP-MS	Cf. pb 3210-4/3250-1 & NEN-EN-ISO 17294-2
Kobalt (Co)	W0423	ICP-MS	Cf. pb 3210-4/3250-1 & NEN-EN-ISO 17294-2
Koper (Cu)	W0423	ICP-MS	Cf. pb 3210-4/3250-1 & NEN-EN-ISO 17294-2
Kwik (Hg)	W0423	ICP-MS	Cf. pb 3210-4/3250-1 & NEN-EN-ISO 17294-2
Molybdeen (Mo)	W0423	ICP-MS	Cf. pb 3210-4/3250-1 & NEN-EN-ISO 17294-2
Nikkel (Ni)	W0423	ICP-MS	Cf. pb 3210-4/3250-1 & NEN-EN-ISO 17294-2
Lood (Pb)	W0423	ICP-MS	Cf. pb 3210-4/3250-1 & NEN-EN-ISO 17294-2
Zink (Zn)	W0423	ICP-MS	Cf. pb 3210-4/3250-1 & NEN-EN-ISO 17294-2
Minerale olie (GC) (C10 - C40)	W0202	GC-FID	Cf. pb 3210-6 en cf. NEN 6978
Chromatogram M0 (GC)	W0202	GC-FID	Eigen methode
PCB (7)	W0271	GC-MS	Cf. pb. 3210-7 & gw. NEN 6980
PAK (10 VROM)	W0271	GC-MS	Cf. pb. 3210-5 & gw. NEN-ISO 18287
PAK som AS3000/AP04	W0271	GC-MS	gw. NEN-ISO 18287

**Eurofins Analytico B.V.**

Gildeweg 44-46  
3771 NB Barneveld  
P.O. Box 459  
3770 AL Barneveld NL

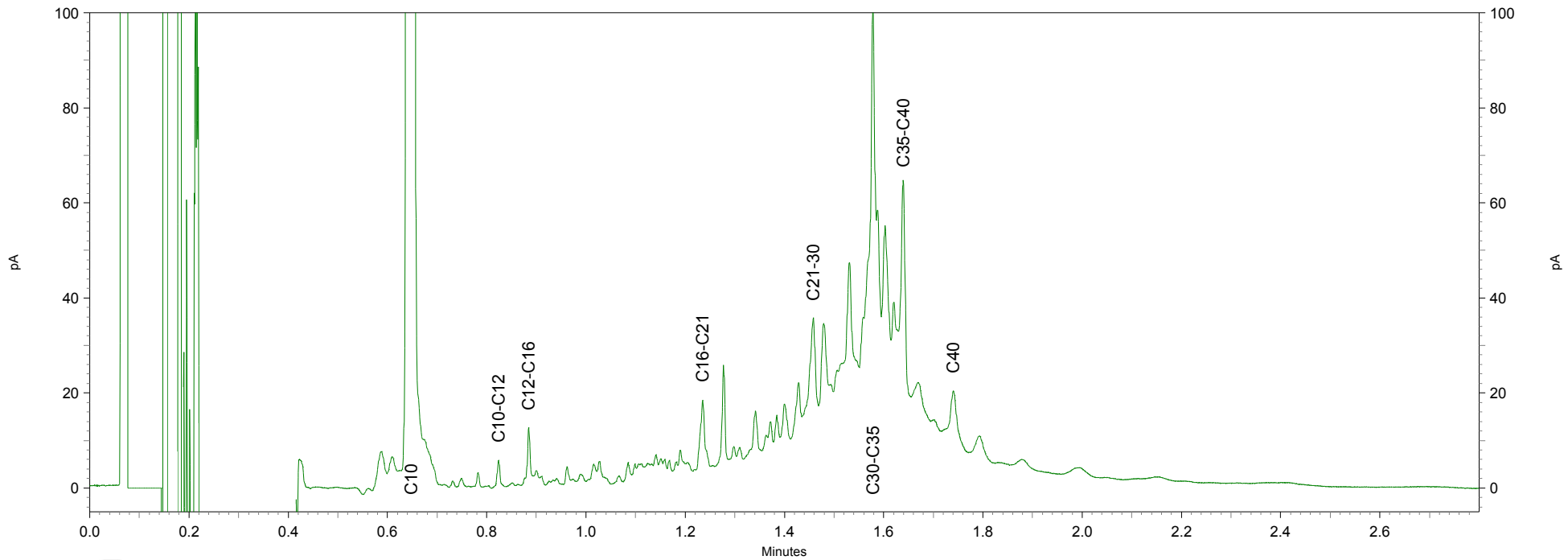
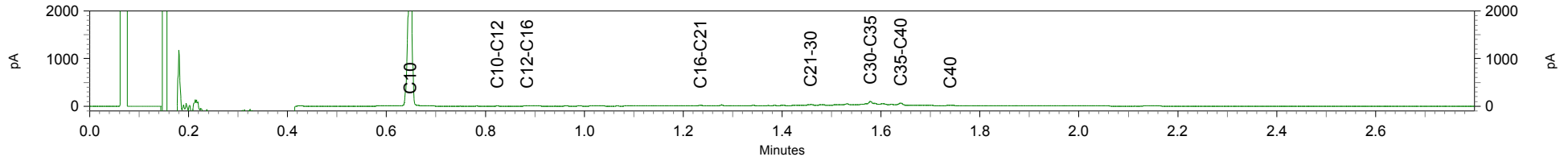
Tel. +31 (0)34 242 63 00  
Fax +31 (0)34 242 63 99  
E-mail info-env@eurofins.nl  
Site www.eurofins.nl

BNP Paribas S.A. 227 9245 25  
VAT/BTW No. NL 8043.14.883.B01  
KvK No. 09088623  
IBAN: NL71BNPA0227924525  
BIC: BNPANL2A

Eurofins Analytico B.V. is erkend door het Vlaamse Gewest (OVAM en Dep. LNE), het Brusselse Gewest (BIM), het Waalse Gewest (DGRNE-OWD) en door de overheden van Frankrijk en Luxemburg (MEV).

# Chromatogram TPH/ Mineral Oil

Sample ID.: 7864949  
Certificate no.: 2013146606  
Sample description.: 720001bs (35-45)



ARCADIS Regio B.V.  
T.a.v. Mw. M. de Lange  
Postbus 63  
9400 AB ASSEN

## Analyscertificaat

Datum: 02-12-2013

Hierbij ontvangt u de resultaten van het navolgende laboratoriumonderzoek.

Certificaatnummer/Versie	2013150743/1
Uw project/verslagnummer	720
Uw projectnaam	
Uw ordernummer	B02032.000377
Monster(s) ontvangen	25-11-2013

Dit certificaat mag uitsluitend in zijn geheel worden gereproduceerd.

De grondmonsters worden tot 6 weken na datum ontvangst bewaard en watermonsters tot 2 weken na datum ontvangst. Zonder tegenbericht worden de monsters nadien afgevoerd.

Indien de monsters langer bewaard dienen te blijven verzoeken wij U dit exemplaar uiterlijk 1 week voor afloop van de standaardbewaarperiode ondertekend aan ons te retourneren. Voor de kosten van het langer bewaren van monsters verwijzen wij naar de prijslijst.

Bewaren tot:

Datum:

Naam:

Handtekening:

Wij vertrouwen erop uw opdracht hiermee naar verwachting te hebben uitgevoerd, mocht U naar aanleiding van dit analysecertificaat nog vragen hebben verzoeken wij U contact op te nemen met de afdeling Verkoop en Advies.

Met vriendelijke groet,

Eurofins Analytico B.V.



Ing. A. Veldhuizen  
Technical Manager

Eurofins Analytico B.V.

Gildeweg 44-46  
3771 NB Barneveld  
P.O. Box 459  
3770 AL Barneveld NL

Tel. +31 (0)34 242 63 00  
Fax +31 (0)34 242 63 99  
E-mail [info-env@eurofins.nl](mailto:info-env@eurofins.nl)  
Site [www.eurofins.nl](http://www.eurofins.nl)

BNP Paribas S.A. 227 9245 25  
VAT/BTW No. NL 8043.14.883.B01  
KvK No. 09088623  
IBAN: NL71BNPA0227924525  
BIC: BNPANL2A

Eurofins Analytico B.V. is ISO 14001: 2004 gecertificeerd door TÜV en erkend door het Vlaamse Gewest (OVAM en Dep. LNE), het Brusselse Gewest (BIM), het Waalse Gewest (DGRNE-OWD)

## Analysecertificaat

Uw project/verslagnummer	720	Certificaatnummer/Versie	2013150743/1
Uw projectnaam		Startdatum	26-11-2013
Uw ordernummer	B02032.000377	Rapportagedatum	02-12-2013/17:15
Datum monstername	25-11-2013	Bijlage	A, B, C
Monsternemer	jan uitham	Pagina	1/2
Monstermatrix	Water; Water (AS3000)		
Projectcode	2794 - Arcadis - TenneT Noord-West 380 kV		

Analyse	Eenheid	1
<b>Metalen</b>		
S Barium (Ba)	µg/L	100
S Cadmium (Cd)	µg/L	<0.20
S Kobalt (Co)	µg/L	<2.0
S Koper (Cu)	µg/L	6.5
S Kwik (Hg)	µg/L	<0.050
S Molybdeen (Mo)	µg/L	<2.0
S Nikkel (Ni)	µg/L	7.7
S Lood (Pb)	µg/L	<2.0
S Zink (Zn)	µg/L	49
<b>Vluchtige Aromatische Koolwaterstoffen</b>		
S Benzeen	µg/L	<0.20
S Toluene	µg/L	<0.20
S Ethylbenzeen	µg/L	<0.20
S o-Xyleen	µg/L	<0.10
S m, p-Xyleen	µg/L	<0.20
S Xylenen (som) factor 0,7	µg/L	0.21 <sup>1)</sup>
BTEX (som)	µg/L	<0.90
S Naftaleen	µg/L	<0.020
S Styreen	µg/L	<0.20
<b>Vluchtige organische halogeenkoolwaterstoffen</b>		
S Dichloormethaan	µg/L	<0.20
S Trichloormethaan	µg/L	<0.20
S Tetrachloormethaan	µg/L	<0.10
S Trichlooretheen	µg/L	<0.20
S Tetrachlooretheen	µg/L	<0.10
S 1,1-Dichloorethaan	µg/L	<0.20
S 1,2-Dichloorethaan	µg/L	<0.20
S 1,1,1-Trichloorethaan	µg/L	<0.10
S 1,1,2-Trichloorethaan	µg/L	<0.10
S cis 1,2-Dichlooretheen	µg/L	<0.10

**Nr. Monsteromschrijving**  
1 72001 (200-300)

**Analytico-nr.**  
7878724

Q: door RvA geaccrediteerde verrichting  
A: AP04 erkende verrichting  
S: AS 3000 erkende verrichting

Dit certificaat mag uitsluitend in zijn geheel worden gereproduceerd.

Eurofins Analytico B.V.

Gildeweg 44-46  
3771 NB Barneveld  
P.O. Box 459  
3770 AL Barneveld NL  
Tel. +31 (0)34 242 63 00  
Fax +31 (0)34 242 63 99  
E-mail info-env@eurofins.nl  
Site www.eurofins.nl

BNP Paribas S.A. 227 9245 25  
VAT/BTW No. NL 8043.14.883.B01  
KvK No. 09088623  
IBAN: NL71BNPA0227924525  
BIC: BNPANL2A

Eurofins Analytico B.V. is ISO 14001: 2004 gecertificeerd door TÜV en erkend door het Vlaamse Gewest (OVAM en Dep. LNE), het Brusselse Gewest (BIM), het Waalse Gewest (DGRNE-OWD) en door de overheden van Frankrijk en Luxemburg (MEV).





## Analysecertificaat

Uw project/verslagnummer	720	Certificaatnummer/Versie	2013150743/1
Uw projectnaam		Startdatum	26-11-2013
Uw ordernummer	B02032.000377	Rapportagedatum	02-12-2013/17:15
Datum monstername	25-11-2013	Bijlage	A, B, C
Monsternemer	jan uitham	Pagina	2/2
Monstermatrix	Water; Water (AS3000)		
Projectcode	2794 - Arcadis - TenneT Noord-West 380 kV		

Analyse	Eenheid	1
S trans 1,2-Dichlooretheen	µg/L	<0.10
CKW (som)	µg/L	<1.6
S Tribroommethaan	µg/L	<0.20
S Vinylchloride	µg/L	<0.10
S 1,1-Dichlooretheen	µg/L	<0.10
S 1,2-Dichloorethenen (Som) factor 0,7	µg/L	0.14 <sup>1)</sup>
S 1,1-Dichloorpropaan	µg/L	<0.20
S 1,2-Dichloorpropaan	µg/L	<0.20
S 1,3-Dichloorpropaan	µg/L	<0.20
S Dichloorpropanen som factor 0.7	µg/L	0.42
<b>Minerale olie</b>		
Minerale olie (C10-C12)	µg/L	<4.0
Minerale olie (C12-C16)	µg/L	<7.0
Minerale olie (C16-C21)	µg/L	<8.0
Minerale olie (C21-C30)	µg/L	<15
Minerale olie (C30-C35)	µg/L	<8.0
Minerale olie (C35-C40)	µg/L	<8.0
S Minerale olie totaal (C10-C40)	µg/L	<50

Nr. **Monsteromschrijving**  
1 72001 (200-300)

Analytico-nr.  
7878724

Eurofins Analytico B.V.



Q: door RvA geaccrediteerde verrichting  
A: AP04 erkende verrichting  
S: AS 3000 erkende verrichting

Dit certificaat mag uitsluitend in zijn geheel worden gereproduceerd.

Akkoord  
Pr.coörd.

VA

Gildeweg 44-46  
3771 NB Barneveld  
P.O. Box 459  
3770 AL Barneveld NL  
Tel. +31 (0)34 242 63 00  
Fax +31 (0)34 242 63 99  
E-mail info-env@eurofins.nl  
Site www.eurofins.nl

BNP Paribas S.A. 227 9245 25  
VAT/BTW No. NL 8043.14.883.B01  
KvK No. 09088623  
IBAN: NL71BNP0227924525  
BIC: BNPANL2A

Eurofins Analytico B.V. is ISO 14001: 2004 gecertificeerd door TÜV en erkend door het Vlaamse Gewest (OVAM en Dep. LNE), het Brusselse Gewest (BIM), het Waalse Gewest (DGRNE-OWD) en door de overheden van Frankrijk en Luxemburg (MEV).



**Bijlage (A) met deelmonsterinformatie behorende bij analysecertificaat 2013150743/1**

Pagina 1/1

<b>Analytico-nr.</b>	<b>Boornr</b>	<b>Omschrijving</b>	<b>Van</b>	<b>Tot</b>	<b>Barcode</b>	<b>Monsteromschrijving</b>
7878724	72001	1	200	300	0680024397	72001 (200-300)
7878724	72001	2	200	300	0700611846	



**Eurofins Analytico B.V.**

Gildeweg 44-46  
3771 NB Barneveld  
P.O. Box 459  
3770 AL Barneveld NL  
Tel. +31 (0)34 242 63 00  
Fax +31 (0)34 242 63 99  
E-mail [info-env@eurofins.nl](mailto:info-env@eurofins.nl)  
Site [www.eurofins.nl](http://www.eurofins.nl)

BNP Paribas S.A. 227 9245 25  
VRT/BTW No. NL 8043.14.883.B01  
KvK No. 09088623  
IBAN: NL71BNPA0227924525  
BIC: BNPANL2A

Eurofins Analytico B.V. is ISO 14001: 2004 gecertificeerd door TÜV en erkend door het Vlaamse Gewest (OVAM en Dep. LNE), het Brusselse Gewest (BIM), het Waalse Gewest (DGRNE-OWD) en door de overheden van Frankrijk en Luxemburg (MEV).

**Bijlage (B) met opmerkingen behorende bij analysecertificaat 2013150743/1**

Pagina 1/1

**Opmerking 1)**De toetswaarde van de som is gelijk aan de sommatie van  $0,7 \cdot RG$ **Eurofins Analytico B.V.**

Gildeweg 44-46      Tel. +31 (0)34 242 63 00  
3771 NB Barneveld      Fax +31 (0)34 242 63 99  
P.O. Box 459      E-mail info-env@eurofins.nl  
3770 AL Barneveld NL      Site www.eurofins.nl

BNP Paribas S.A. 227 9245 25  
VAT/BTW No. NL 8043.14.883.B01  
KvK No. 09088623  
IBAN: NL71BNPA0227924525  
BIC: BNPANL2A

Eurofins Analytico B.V. is ISO 14001: 2004 gecertificeerd door TÜV en erkend door het Vlaamse Gewest (OVAM en Dep. LNE), het Brusselse Gewest (BIM), het Waalse Gewest (DGRNE-OWD) en door de overheden van Frankrijk en Luxemburg (MEV).

**Bijlage (C) met methodeverwijzingen behorende bij analysecertificaat 2013150743/1**

Pagina 1/1

Analyse	Methode	Techniek	Referentiemethode
Aromaten (BTEXN)	W0254	HS-GC-MS	Cf. pb 3130-1
Barium (Ba)	W0421	ICP-MS	Cf. pb 3110-3 en cf. NEN-EN-ISO 17294-2
Cadmium (Cd)	W0421	ICP-MS	Cf. pb 3110-3 en cf. NEN-EN-ISO 17294-2
Cobalt (Co)	W0421	ICP-MS	Cf. pb 3110-3 en cf. NEN-EN-ISO 17294-2
Koper (Cu)	W0421	ICP-MS	Cf. pb 3110-3 en cf. NEN-EN-ISO 17294-2
Kwik (Hg)	W0421	ICP-MS	Cf. pb 3110-3 en cf. NEN-EN-ISO 17294-2
Molybdeen (Mo)	W0421	ICP-MS	Cf. pb 3110-3 en cf. NEN-EN-ISO 17294-2
Nikkel (Ni)	W0421	ICP-MS	Cf. pb 3110-3 en cf. NEN-EN-ISO 17294-2
Lood (Pb)	W0421	ICP-MS	Cf. pb 3110-3 en cf. NEN-EN-ISO 17294-2
Zink (Zn)	W0421	ICP-MS	Cf. pb 3110-3 en cf. NEN-EN-ISO 17294-2
Xylenen som AS3000	W0254	HS-GC-MS	Cf. pb 3130-1
Styreen	W0254	HS-GC-MS	Cf. pb 3130-1
VOC1 (11)	W0254	HS-GC-MS	Cf. pb 3130-1
Tribroommethaan (Bromoform)	W0254	HS-GC-MS	Cf. pb 3130-1
Vinylchloride	W0254	HS-GC-MS	Cf. pb 3130-1
1,1-Dichlooretheen	W0254	HS-GC-MS	Cf. pb 3130-1
DiChEtheen som AS3000	W0254	HS-GC-MS	Cf. pb 3130-1
1,1-Dichloorpropaan	W0254	HS-GC-MS	Cf. pb 3130-1
1,2-Dichloorpropaan	W0254	HS-GC-MS	Cf. pb 3130-1
1,3-Dichloorpropaan	W0254	HS-GC-MS	Cf. pb 3130-1
DiChlprop. som AS300	W0254	HS-GC-MS	Cf. pb 3130-2 en gw. NEN EN ISO 15680
Minerale olie (GC) (C10 - C40)	W0215	LVI-GC-FID	Cf. pb 3110-5

Eurofins Analytico B.V.

Gildeweg 44-46  
3771 NB Barneveld  
P.O. Box 459  
3770 AL Barneveld NL

Tel. +31 (0)34 242 63 00  
Fax +31 (0)34 242 63 99  
E-mail [info-env@eurofins.nl](mailto:info-env@eurofins.nl)  
Site [www.eurofins.nl](http://www.eurofins.nl)

BNP Paribas S.A. 227 9245 25  
VAT/BTW No. NL 8043.14.883.B01  
KvK No. 09088623  
IBAN: NL71BNPA0227924525  
BIC: BNPANL2A

Eurofins Analytico B.V. is ISO 14001: 2004 gecertificeerd door TÜV en erkend door het Vlaamse Gewest (OVAM en Dep. LNE), het Brusselse Gewest (BIM), het Waalse Gewest (DGRNE-OWD) en door de overheden van Frankrijk en Luxemburg (MEV).

**Toetsing volgens:** Toepassen in oppervlaktewater (Bbk)

**Towabo 4.0.400**

**Datum toetsing:** 15-01-2014

**Meetpunt:** 720001bs (35-45)

**Datum monstername:** 15-11-2013

**Tijd monstername:** 0:00:00

**Beheerder:** ONBEKEND

**X-coördinaat:** 0

**Y-coördinaat:** 0

**Maaiveld t.o.v. NAP (m):** 0

**Compartiment:** Bodem/Sediment

**Laag boven (cm):** 0

**Laag onder (cm):** 0

**Gebruikte standaardisatiemethode:** Bbk

**Gebruikte grootheid voor standaardisatie:**

-als org.stofgehalte : 3,90 %

-als lutumgehalte : 28,10 %

Parameter	hoe.	eenheid	gemeten gehalte	gestand. gehalte	oordeel	melding	% oversch.
<i>METALEN</i>							
cadmium	dg	mg/kg <	0,200	0,162	<=AW	*	-
anorganisch kwik	dg	mg/kg <	0,050	0,035	<=AW	*	-
koper	dg	mg/kg	8,000	8,421	<=AW		-
nikkel	dg	mg/kg	17,000	15,617	<=AW		-
lood	dg	mg/kg	15,000	15,549	<=AW		-
zink	dg	mg/kg	54,000	53,942	<=AW		-
cobalt	dg	mg/kg	5,200	4,743	<=AW		-
molybdeen	dg	mg/kg <	1,500	1,050	<=AW	*	-
<i>PAK</i>							
som PAK 10 (VROM)	dg	mg/kg	0,432	0,432	<=AW		-
<i>OVERIGE STOFFEN</i>							
minerale olie GC	dg	mg/kg	180,000	461,538	A		142,91
<i>PCB</i>							
PCB-28	dg	ug/kg <	1,000	1,795	A	*	19,66
PCB-52	dg	ug/kg <	1,000	1,795	<=AW	*	-
PCB-101	dg	ug/kg <	1,000	1,795	A	*	19,66
PCB-118	dg	ug/kg <	1,000	1,795	<=AW	*	-
PCB-138	dg	ug/kg <	1,000	1,795	<=AW	*	-
PCB-153	dg	ug/kg <	1,000	1,795	<=AW	*	-
PCB-180	dg	ug/kg <	1,000	1,795	<=AW	*	-
som PCB 7	dg	ug/kg <	7,000	12,564	<=AW	*	-

Aantal getoetste parameters: 18

Eindoordeel: Klasse A

**Meldingen:**

\* Indicatief toetsresultaat

Einde uitvoerverslag

**Toetsing volgens:** Verspreiden op aangrenzend perceel (Bbk) **Towabo 4.0.400**  
**Datum toetsing:** 15-01-2014  
**Meetpunt:** 720001bs (35-45)  
**Datum monstername:** 15-11-2013 **Tijd monstername:** 0:00:00  
**Beheerder:** ONBEKEND  
**X-coördinaat:** 0 **Y-coördinaat:** 0  
**Maaiveld t.o.v. NAP (m):** 0 **Compartiment:** Bodem/Sediment  
**Laag boven (cm):** 0 **Laag onder (cm):** 0

**Gebruikte standaardisatiemethode:** PAF

**Gebruikte grootte voor standaardisatie:**

-als org.stofgehalte : 3,90 %  
 -als lutumgehalte : 28,10 %

Parameter	hoe.	eenheid	gemeten gehalte	gestand. gehalte	oordeel	melding	% oversch.
<i>METALEN</i>							
cadmium	dg	mg/kg <	0,200	0,162	Ja	*	-
cadmium	PAF	% <	0,200	0,000	.		-
anorganisch kwik	PAF	% <	0,050	0,000	.		-
koper	PAF	%	8,000	0,000	.		-
nikkel	PAF	%	17,000	0,000	.		-
lood	PAF	%	15,000	0,000	.		-
zink	PAF	%	54,000	0,000	.		-
barium	PAF	%	23,000	0,000	.		-
cobalt	PAF	%	5,200	0,000	.		-
molybdeen	PAF	% <	1,500	0,000	.		-
<i>PAK</i>							
naftaleen	PAF	%	0,059	0,056	.		-
anthraceen	PAF	% <	0,050	0,008	.		-
fenantreen	PAF	% <	0,050	0,011	.		-
fluorantheen	PAF	%	0,075	0,006	.		-
benz(a)anthraceen	PAF	% <	0,050	0,000	.		-
chryseen	PAF	%	0,053	0,001	.		-
benzo(k)fluorantheen	PAF	% <	0,050	0,000	.		-
benzo(a)pyreen	PAF	% <	0,050	0,002	.		-
benzo(ghi)peryleen	PAF	% <	0,050	0,001	.		-
indenopyreen	PAF	% <	0,050	0,004	.		-
<i>OVERIGE STOFFEN</i>							
minerale olie GC	dg	mg/kg	180,000	461,538	Ja		-
<i>PCB</i>							
PCB-28	PAF	% <	0,001	0,000	.		-
PCB-52	PAF	% <	0,001	0,000	.		-
PCB-101	PAF	% <	0,001	0,000	.		-
PCB-118	PAF	% <	0,001	0,000	.		-
PCB-138	PAF	% <	0,001	0,000	.		-
PCB-153	PAF	% <	0,001	0,000	.		-
PCB-180	PAF	% <	0,001	0,000	.		-
<i>MEERSOORTEN POTENTIEEL AANGETASTE FRACTIE (msPAF)</i>							
msPAF metalen	PAF	%	-	0,000	Ja		-
msPAF org.verbindingen	PAF	%	-	1,452	Ja		-

Aantal parameters: 27

Eindoordeel: Verspreidbaar

Meldingen:

\* Indicatief toetsresultaat

Er ontbreken enkele parameters in de somparameter msPAFmet

Er ontbreken enkele parameters in de somparameter msPAForg

Het gemeten gehalte voor de berekening van PAF-waarden wordt weergegeven in de eenheid mg/kg en hoedanigheid dg

Einde uitvoerverslag

**Tabel 1: Aangetoonde gehalten in grond met beoordeling conform de Wet Bodembescherming**

Toetsmonster		MMbg01			MMog01		
Humus (% ds)		2,3			1,2		
Lutum (% ds)		21			21		
Datum van toetsing		15-1-2014			15-1-2014		
Monsterconclusie		Voldoet aan Achtergrondwaarde			Voldoet aan Achtergrondwaarde		
Monstermelding 1							
Monstermelding 2							
Monstermelding 3							
		Meetw	GSSD	Index	Meetw	GSSD	Index
<b>METALEN</b>							
Kobalt [Co]	mg/kg ds	5,7	6,6	-0,05	4,5	5,2	-0,06
Nikkel [Ni]	mg/kg ds	18	21	-0,22	14	16	-0,29
Koper [Cu]	mg/kg ds	7,4	9,3	-0,2	6	8	-0,21
Zink [Zn]	mg/kg ds	49	59	-0,14	42	51	-0,15
Molybdeen [Mo]	mg/kg ds	<1,5	<1,1	-0	<1,5	<1,1	-0
Cadmium [Cd]	mg/kg ds	0,22	0,29	-0,03	<0,2	<0,2	-0,03
Barium [Ba]	mg/kg ds	25	29 <sup>(6)</sup>		<20	<16 <sup>(6)</sup>	
Kwik [Hg]	mg/kg ds	0,085	0,094	-0	<0,05	<0,04	-0
Lood [Pb]	mg/kg ds	17	20	-0,06	12	14	-0,08
<b>PAK</b>							
Pak-totaal (10 van VROM) (0.7 facto)	mg/kg ds	<0,35			<0,35		
Naftaleen	mg/kg ds	<0,05	<0,04		<0,05	<0,04	
Anthraceen	mg/kg ds	<0,05	<0,04		<0,05	<0,04	
Fenantheen	mg/kg ds	<0,05	<0,04		<0,05	<0,04	
Fluorantheen	mg/kg ds	<0,05	<0,04		<0,05	<0,04	
Chryseen	mg/kg ds	<0,05	<0,04		<0,05	<0,04	
Benzo(a)anthraceen	mg/kg ds	<0,05	<0,04		<0,05	<0,04	
Benzo(a)pyreen	mg/kg ds	<0,05	<0,04		<0,05	<0,04	
Benzo(k)fluorantheen	mg/kg ds	<0,05	<0,04		<0,05	<0,04	
Indeno-(1,2,3-c,d)pyreen	mg/kg ds	<0,05	<0,04		<0,05	<0,04	
Benzo(g,h,i)peryleen	mg/kg ds	<0,05	<0,04		<0,05	<0,04	
PAK 10 VROM	mg/kg ds		<0,35	-0,03		<0,35	-0,03
<b>GECHLOREERDE KOOLWATERSTOFFEN</b>							
PCB (7) (som, 0.7 factor)	mg/kg ds	<0,0049			<0,0049		
PCB 28	mg/kg ds	<0,001	<0,003		<0,001	<0,004	
PCB 52	mg/kg ds	<0,001	<0,003		<0,001	<0,004	
PCB 101	mg/kg ds	<0,001	<0,003		<0,001	<0,004	
PCB 118	mg/kg ds	<0,001	<0,003		<0,001	<0,004	
PCB 138	mg/kg ds	<0,001	<0,003		<0,001	<0,004	
PCB 153	mg/kg ds	<0,001	<0,003		<0,001	<0,004	
PCB 180	mg/kg ds	<0,001	<0,003		<0,001	<0,004	
PCB (som 7)	mg/kg ds		<0,021	0		<0,025	0,01
<b>OVERIGE (ORGANISCHE) VERBINDINGEN</b>							
Minerale olie C10 - C12	mg/kg ds	4,8	20,9 <sup>(6)</sup>		5	25 <sup>(6)</sup>	
Minerale olie C10 - C40	mg/kg ds	<35	<107	-0,02	<35	<123	-0,01
Minerale olie C12 - C16	mg/kg ds	6,1	26,5 <sup>(6)</sup>		<5	18 <sup>(6)</sup>	
Minerale olie C16 - C21	mg/kg ds	<5	15 <sup>(6)</sup>		<5	18 <sup>(6)</sup>	
Minerale olie C21 - C30	mg/kg ds	<11	33 <sup>(6)</sup>		<11	39 <sup>(6)</sup>	
Minerale olie C30 - C35	mg/kg ds	<5	15 <sup>(6)</sup>		<5	18 <sup>(6)</sup>	
Minerale olie C35 - C40	mg/kg ds	<6	18 <sup>(6)</sup>		<6	21 <sup>(6)</sup>	
<b>OVERIG</b>							
Gloeirest	% (m/m) ds	96,2			97,4		
Droge stof	% m/m	80,2	80,2 <sup>(6)</sup>		73,2	73,2 <sup>(6)</sup>	

----- : Geen toetsnorm aanwezig

<	: kleiner dan de detectielimiet
8,88	: <= Achtergrondwaarde
8,88	: <= Interventiewaarde
8,88	: > Interventiewaarde
6	: Heeft geen normwaarde
#	: verhoogde rapportagegrens
GSSD	: Gestandaardiseerde meetwaarde
Index	: (GSSD - AW) / (I - AW)

**Tabel 2: Normwaarden conform de Wet Bodembescherming**

		AW	I
<b>METALEN</b>			
Cadmium [Cd]	mg/kg ds	0,6	13
Kobalt [Co]	mg/kg ds	15	190
Koper [Cu]	mg/kg ds	40	190
Kwik [Hg]	mg/kg ds	0,15	36
Lood [Pb]	mg/kg ds	50	530
Molybdeen [Mo]	mg/kg ds	1,5	190
Nikkel [Ni]	mg/kg ds	35	100
Zink [Zn]	mg/kg ds	140	720
<b>PAK</b>			
PAK 10 VROM	mg/kg ds	1,5	40
<b>GECHLOREERDE KOOLWATERSTOFFEN</b>			
PCB (som 7)	mg/kg ds	0,02	1
<b>OVERIGE (ORGANISCHE) VERBINDINGEN</b>			
Minerale olie C10 - C40	mg/kg ds	190	5000



Tabel 3: Aangetroffen gehaltenes in grondwater met beoordeling conform de Wet Bodembescherming

Watermonster		72001-1-1		
Datum		25-11-2013		
Filterdiepte (m -mv)		1,50 - 2,50		
Datum van toetsing		15-1-2014		
Monsterconclusie		Overschrijding Streefwaarde		
Monstermelding 1				
Monstermelding 2				
Monstermelding 3				
		<b>Meetw</b>	<b>GSSD</b>	<b>Index</b>
<b>METALEN</b>				
Kobalt [Co]	µg/l	<2	<1	-0,24
Nikkel [Ni]	µg/l	7,7	7,7	-0,12
Koper [Cu]	µg/l	6,5	6,5	-0,14
Zink [Zn]	µg/l	49	49	-0,02
Molybdeen [Mo]	µg/l	<2	<1	-0,01
Cadmium [Cd]	µg/l	<0,2	<0,1	-0,05
Barium [Ba]	µg/l	100	100	0,09
Kwik [Hg]	µg/l	<0,05	<0,04	-0,04
Lood [Pb]	µg/l	<2	<1	-0,23
<b>AROMATISCHE VERBINDINGEN</b>				
BTEX (som)	µg/l	<0,9	0,6 <sup>(6)</sup>	
Xylenen (som, 0.7 factor)	µg/l	<0,21		
Benzeen	µg/l	<0,2	<0,1	-0
Ethylbenzeen	µg/l	<0,2	<0,1	-0,03
Tolueen	µg/l	<0,2	<0,1	-0,01
Xylenen (som)	µg/l		<0,21	0
meta-/para-Xyleen (som)	µg/l	<0,2	<0,1	
ortho-Xyleen	µg/l	<0,1	<0,1	
Styreen (Vinylbenzeen)	µg/l	<0,2	<0,1	-0,02
Som 16 Aromatische oplosmiddelen	µg/l		<0,77 <sup>(2,14)</sup>	
<b>PAK</b>				
Naftaleen	µg/l	<0,02	<0,01	0
PAK 10 VROM	-		<0,00020 <sup>(11)</sup>	
<b>GECHLOREERDE KOOLWATERSTOFFEN</b>				
1,3-Dichloorpropan	µg/l	<0,2	<0,1	
1,1-Dichloorpropan	µg/l	<0,2	<0,1	
1,2-Dichloorethenen (som, 0.7 facto)	µg/l	<0,14		
Dichloorpropanen (0,7 som, 1,1+1,2+)	µg/l	0,42		
Tribroommethaan (bromofom)	µg/l	<0,2	<0,1 <sup>(14)</sup>	
Tetrachloormethaan (Tetra)	µg/l	<0,1	<0,1	0,01
1,1-Dichloorethaan	µg/l	<0,2	<0,1	-0,01
1,2-Dichloorethaan	µg/l	<0,2	<0,1	-0,02
1,2-Dichloorpropan	µg/l	<0,2	<0,1	
1,1,1-Trichloorethaan	µg/l	<0,1	<0,1	0
1,1,2-Trichloorethaan	µg/l	<0,1	<0,1	0
Trichlooretheen (Tri)	µg/l	<0,2	<0,1	-0,05
Tetrachlooretheen (Per)	µg/l	<0,1	<0,1	0
Vinylchloride	µg/l	<0,1	<0,1	0,02
CKW (som)	µg/l	<1,6		
Dichloorpropan	µg/l		<0,42	-0
cis + trans-1,2-Dichlooretheen	µg/l		<0,14	0,01
1,1-Dichlooretheen	µg/l	<0,1	<0,1	0,01
cis-1,2-Dichlooretheen	µg/l	<0,1	<0,1	
trans-1,2-Dichlooretheen	µg/l	<0,1	<0,1	

Watermonster		72001-1-1		
Datum		25-11-2013		
Filterdiepte (m -mv)		1,50 - 2,50		
Datum van toetsing		15-1-2014		
Monsterconclusie		Overschrijding Streefwaarde		
Dichloormethaan	µg/l	<0,2	<0,1	0
Trichloormethaan (Chloroform)	µg/l	<0,2	<0,1	-0,01
<b>OVERIGE (ORGANISCHE) VERBINDINGEN</b>				
Minerale olie C10 - C12	µg/l	<4	3 <sup>(6)</sup>	
Minerale olie C10 - C40	µg/l	<50	<35	-0,03
Minerale olie C12 - C16	µg/l	<7	5 <sup>(6)</sup>	
Minerale olie C16 - C21	µg/l	<8	6 <sup>(6)</sup>	
Minerale olie C21 - C30	µg/l	<15	11 <sup>(6)</sup>	
Minerale olie C30 - C35	µg/l	<8	6 <sup>(6)</sup>	
Minerale olie C35 - C40	µg/l	<8	6 <sup>(6)</sup>	

-----	: Geen toetsnorm aanwezig
<	: kleiner dan de detectielimiet
8,88	: <= Streefwaarde
8,88	: > Streefwaarde
8,88	: > Interventiewaarde
11	: Enkele parameters ontbreken in de berekening van de somfractie
14	: Streefwaarde ontbreekt zorgplicht van toepassing
2	: Enkele parameters ontbreken in de som
6	: Heeft geen normwaarde
#	: verhoogde rapportagegrens
GSSD	: Gestandaardiseerde meetwaarde
Index	: (GSSD - S) / (I - S)

Tabel 4: Normwaarden conform de Wet Bodembescherming

		S	S Diep	Indicatief	I
<b>METALEN</b>					
Barium [Ba]	µg/l	50	200		625
Cadmium [Cd]	µg/l	0,4	0,06		6
Kobalt [Co]	µg/l	20	0,7		100
Koper [Cu]	µg/l	15	1,3		75
Kwik [Hg]	µg/l	0,05	0,01		0,3
Lood [Pb]	µg/l	15	1,7		75
Molybdeen [Mo]	µg/l	5	3,6		300
Nikkel [Ni]	µg/l	15	2,1		75
Zink [Zn]	µg/l	65	24		800
<b>AROMATISCHE VERBINDINGEN</b>					
Benzeen	µg/l	0,2			30
Ethylbenzeen	µg/l	4			150
Styreen (Vinylbenzeen)	µg/l	6			300
Tolueen	µg/l	7			1000
Xylenen (som)	µg/l	0,2			70
Som 16 Aromatische oplosmiddelen	µg/l			150	
<b>PAK</b>					
Naftaleen	µg/l	0,01			70
<b>GECHLOREERDE KOOLWATERSTOFFEN</b>					
1,1,1-Trichloorethaan	µg/l	0,01			300
1,1,2-Trichloorethaan	µg/l	0,01			130
1,1-Dichloorethaan	µg/l	7			900

		S	S Diep	Indicatief	I
1,2-Dichloorethaan	µg/l	7			400
Tetrachlooretheen (Per)	µg/l	0,01			40
Tetrachloormethaan (Tetra)	µg/l	0,01			10
Tribroommethaan (bromoform)	µg/l				630
Trichlooretheen (Tri)	µg/l	24			500
Vinylchloride	µg/l	0,01			5
1,1-Dichlooretheen	µg/l	0,01			10
Dichloormethaan	µg/l	0,01			1000
Dichloorpropaan	µg/l	0,8			80
Trichloormethaan (Chloroform)	µg/l	6			400
cis + trans-1,2-Dichlooretheen	µg/l	0,01			20
<b>OVERIGE (ORGANISCHE) VERBINDINGEN</b>					
Minerale olie C10 - C40	µg/l	50			600

## Toetsingskader

### WET BODEMBESCHERMING

Toetsing van de analyseresultaten van grond- en grondwater heeft plaatsgevonden aan de hand van het toetsingskader zoals gedefinieerd in de bijlage 1 van de Circulaire bodemsanering van 1 juli 2013. Onderstaande toetswaarden worden gehanteerd om de mate van bodemverontreiniging weer te geven. De toetswaarden zijn gebaseerd op humaan-toxicologische en ecotoxicologische uitgangspunten (RIVM studies) en beleidsmatige overwegingen (NOBO rapport).

#### § Interventiewaarden (I)

De interventiewaarden bodemsanering geven het concentratieniveau voor verontreinigingen in grond en grondwater aan waarboven ernstige vermindering of dreigende vermindering optreedt van de functionele eigenschappen die de bodem heeft voor mens, plant en dier. Bij gehalten boven de interventiewaarde is mogelijk sprake van (een geval van) ernstige verontreiniging en is er mogelijk een saneringsnoodzaak.

#### § Streefwaarden grondwater (S)

De streefwaarden gelden als referentiewaarden en hebben betrekking op de in de natuur voorkomende achtergrondwaarden in het grondwater of op detectiegrenzen bij stoffen die niet in natuurlijk milieu voorkomen.

#### § Achtergrondwaarden grond (AW2000)

De achtergrondwaarden gelden als referentiewaarden waar relatief onbelaste gebieden (natuur en landbouwgebieden) voor 95 % aan voldoen. Grond die aan de AW2000 voldoet is blijvend geschikt voor alle bodemfuncties (waaronder moestuin, natuur en landbouw).

#### § Tussenwaarde ( $\frac{1}{2}$ (AW2000+I)) resp. ( $\frac{1}{2}$ (S+I))

De tussenwaarde is een grens die aan geeft dat er een nader onderzoek noodzakelijk is.

De gemeten gehalten voor grond zijn voor het lutum en organische stof percentage gecorrigeerd naar de standaardbodem met 25% lutum en 10% organische stof. Hierna is getoetst aan de hierboven genoemde toetswaarden.

### BESLUIT BODEMKWALITEIT

Op toepassing van grond en baggerspecie (op of in de landbodem en in oppervlaktewater en verspreiding van baggerspecie in oppervlaktewater) is het Besluit bodemkwaliteit van toepassing. Daarin kunnen lokale (water)bodembeheerders kiezen tussen generiek en gebiedspecifiek beleid of het overgangsbeleid.

#### Gebiedspecifiek beleid

Met het gebiedspecifiek beleid kunnen lokale landbodem en waterkwaliteitsbeheerders zelf bodemkwaliteitsnormen vaststellen. Als randvoorwaarden geldt dat sprake moet zijn van stand-still op gebiedsniveau. De normen in het gebiedspecifieke kader worden lokale Maximale waarden genoemd.

#### Generiek beleid

Binnen het generieke (landelijke) beleid is het toetsingskader gebaseerd op een klassenindeling voor kwaliteit en functie. Uitgangspunt bij toepassing van grond en baggerspecie binnen het generieke kader is, dat de kwaliteit moet aansluiten bij de functie van de bodem en dat de lokale (water)bodemkwaliteit op klasse niveau niet mag verslechteren en waar mogelijk verbetert. Het toetsingskader is vastgelegd in de Regeling Bodemkwaliteit van 2007 (en de daarop volgende wijzigingen in april 2009, november 2010, januari 2013 en juli 2013).

### Landbodem

- § Binnen het generieke kader zijn voor toepassing op landbodem twee functieklassen onderscheiden waar verruimde kwaliteitsnormen van toepassing zijn: Wonen en Industrie.
- § De indeling van de kwaliteit van toe te passen partijen grond is als volgt:
- § Vrij toepasbaar. Een partij grond is vrij toepasbaar wanneer deze voldoet aan de achtergrondwaarden. Bij toetsing aan de achtergrondwaarden wordt echter wel een versoepelende toetsingsregel toegepast:  
De kwaliteit van de grond of baggerspecie overschrijdt niet de achtergrondwaarden als bij meting van 7-16 parameters het rekenkundig gemiddelde gehalten van maximaal 2 stoffen verhoogd zijn ten opzichte van de achtergrondwaarden.
- § Bodemkwaliteitsklasse wonen. Een partij grond voldoet aan de bodemkwaliteitsklasse wonen indien deze de maximale waarden van bodemkwaliteitsklasse wonen niet overschrijdt.
- § Bodemkwaliteitsklasse industrie. Een partij grond voldoet aan de bodemkwaliteitsklasse industrie indien deze de maximale waarden van bodemkwaliteitsklasse industrie niet overschrijdt.
- § Niet toepasbaar. Een partij grond is niet toepasbaar wanneer deze niet voldoet aan de maximale waarden van bodemfunctieklasse industrie.

### Waterbodem

In het generieke toetsingskader wordt de kwaliteit van bodem onder oppervlaktewater uitgedrukt in "voldoet aan de achtergrondwaarden" of kwaliteitsklasse A of B:

- § Achtergrondwaarden. Een partij grond of baggerspecie is vrij toepasbaar wanneer deze voldoet aan de achtergrondwaarden. Bij toetsing aan de achtergrondwaarden wordt echter wel een versoepelende toetsingsregel toegepast:  
De kwaliteit van de grond of baggerspecie overschrijdt niet de achtergrondwaarden als bij meting van 7-16 parameters het rekenkundig gemiddelde gehalten van maximaal 2 stoffen verhoogd zijn ten opzichte van de achtergrondwaarden.
- § Kwaliteitsklasse A. Er is sprake van kwaliteitsklasse A indien de rekenkundige gemiddelden van de gehalten van de gemeten stoffen in de bodem of in de bodemkwaliteitszone de achtergrondwaarden overschrijden, maar niet de maximale waarden voor kwaliteitsklasse A.
- § Kwaliteitsklasse B. Er is sprake van kwaliteitsklasse B indien de rekenkundige gemiddelden van de gehalten van de gemeten stoffen in de bodem of in de bodemkwaliteitszone de maximale waarden voor kwaliteitsklasse A overschrijden, maar niet de maximale waarden voor kwaliteitsklasse B.



**Maximale waarden conform Besluit bodemkwaliteit**  
**Achtergrond- en interventiewaarden landbodem conform Wet Bodembescherming (Wbb)**  
**Circulaire per 1 juli 2013**

Oprachtgever:  
 Projectnaam:  
 Projectnummer:

<b>Organische stof / humus (%)</b>	<b>10,0</b>	10< humus<30, rekenwaarde:	10,0	% <i>geldt voor PAK</i>
		2< humus< 30, rekenwaarde:	10,0	% <i>geldt voor overige org. verbindingen</i>
		humus > 2, rekenwaarde:	10,0	% <i>geldt voor zware metalen</i>
<b>Lutum (%)</b>	<b>25,0</b>	lutum > 2, rekenwaarde:	25,0	% <i>geldt voor zware metalen</i>

Datum:  
**27-nov-13**

	Achtergrond- en interventiewaarden Wbb (gehalten in mg/kg d.s.)			Achtergrond en maximale waarden voor grond en baggerspecie uit Besluit bodemkwaliteit (gehalten in mg/kg d.s.)					
	Achtergrondwaarde  AW	Tussenwaarde landbodem  ½(AW+I)	Interventiewaarde landbodem  I	toepassen op of in de bodem			grootschalige toepassingen op of in de bodem		toetsingsregel achtergrondwaarden  <2xAW en <max.waarde klasse wonen
				maximale altijd toepasbaar	waarde klasse wonen	maximale waarde klasse industrie	maximale waarde	emissie toetswaarden	
<b><u>Metalen</u></b>									
barium	190	555	920	190	550	920	4,1	413	380
cadmium	0,60	6,8	13,0	0,60	1,20	4,3	0,051	4,3	1,20
kobalt	15,0	103	190	15,0	35,0	190	0,240	130	30,0
koper	40	115	190	40	54	190	1,00	113	54
kwik	0,15	18	36	0,15	0,83	4,8	0,49	4,8	0,30
lood	50	290	530	50	210	530	15,0	308	100
molybdeen	1,5	96	190	1,5	88	190	0,48	105	3,0
nikkel	35	68	100	35	39	100	0,210	100	70
zink	140	430	720	140	200	720	2,10	430	200
<b><u>Polycyclische aromatische koolwaterstoffen (PAK)</u></b>									
PAK (som 10)	1,5	21	40	1,5	6,8	40			3,0
<b><u>Gechloroerde koolwaterstoffen</u></b>									
polychloorbifenylen (PCB's)									
PCB's (som 7, incl. PCB 118)	0,0200	0,51	1,00	0,0200	0,0200	0,50			0,0400
<b><u>Overige stoffen</u></b>									
minerale olie	190	2595	5000	190	190	500			190

*indicatieve interventiewaarden zijn schuin weergegeven*

**Streef-, achtergrond- en interventiewaarden grond en grondwater conform Wet Bodembescherming (Wbb), Circulaire per 1 juli 2013**



Datum:  
27-nov-13

Opdrachtgever:  
Projectnaam:  
Projectnummer:

<b>Organische stof / humus (%)</b>	<b>10,0</b>	10 < humus < 30, rekenwaarde:	10,0	% geldt voor PAK
		2 < humus < 30, rekenwaarde:	10,0	% geldt voor overige org. verbindingen
		humus > 2, rekenwaarde:	10,0	% geldt voor zware metalen
<b>Lutum (%)</b>	<b>25,0</b>	lutum > 2, rekenwaarde:	25,0	% geldt voor zware metalen

	Achtergrond- en interventiewaarden Wbb			streef- en interventiewaarden Wbb ondiep grondwater (<10 m-mv)		
	Achtergrondwaarde grond AW	Tussenwaarde grond ½(AW+I)	Interventiewaarde grond I	Achtergrondwaarde grondwater S	Tussenwaarde grondwater ½(S+I)	Interventiewaarde grondwater I
	mg/kg ds			µg/l		
<b><u>Metalen</u></b>						
barium	190	555	920	50	338	625
cadmium	0,60	6,8	13,0	0,40	3,2	6,0
kobalt	15,0	103	190	20	60	100
koper	40	115	190	15	45	75
kwik	0,15	18	36	0,050	0,18	0,30
lood	50	290	530	15	45	75
molybdeen	1,5	96	190	5,0	153	300
nikkel	35	68	100	15	45	75
zink	140	430	720	65	433	800
<b><u>Aromatische stoffen</u></b>						
benzeen	0,200	0,65	1,10	0,20	15	30
tolueen	0,200	16,1	32,0	7,0	504	1.000
ethylbenzeen	0,200	55	110	4,0	77	150
xylenen (som o-, m-, p-xyleen)	0,450	8,7	17,0	0,20	35	70
styreen (vinylbenzeen)	0,250	43,1	86	6,0	153	300
naftaleen	-	-	-	0,010	35	70
<b><u>Polycyclische aromatische koolwaterstoffen (PAK)</u></b>						
PAK (som 10)	1,5	21	40	-	-	-
<b><u>Gechloroerde koolwaterstoffen</u></b>						
<b><u>polychloorbifenylen (PCB's)</u></b>						
PCB's (som 7, incl. PCB 118)	0,0200	0,51	1,00	0,010	0,010	0,010
<b><u>Overige stoffen</u></b>						
minerale olie	190	2.595	5.000	50	325	600

indicatieve interventiewaarden zijn schuin weergegeven  
FILENET ID

## Kwaliteitsborging

De genoemde werkzaamheden zijn uitgevoerd in overeenstemming met de regelgeving die bekend is onder de naam Kwalibo (=kwaliteitsborging in het bodembeheer). ARCADIS Nederland B.V., vestiging Assen en uitvoerend Veldwerkbureau Poelsema zijn gecertificeerd en erkend voor de genoemde werkzaamheden. Dit houdt in dat:

- § de werkzaamheden conform BRL SIKB 2000 en VKB-protocol 2001, 2002 en 2003 zijn uitgevoerd door een gecertificeerd en erkend bedrijf. Dit rapport draagt daarom het keurmerk 'kwaliteitswaarborg bodembeheer SIKB'.
- § de veldwerkzaamheden zijn uitgevoerd door erkende medewerkers;
- § de grond- en grondwatermonsters zijn (voor)behandeld middels de AS3000 methode in het door de Raad voor de Accreditatie erkende laboratorium Eurofins Analytico te Barneveld.







Conform de eisen uit de BRL SIKB 2000 melden wij het volgende:

- § De werkzaamheden waarop deze rapportage betrekking heeft, zijn conform BRL SIKB 2000 getoetst op partijdigheid. Daarom vermelden wij dat de uitvoerder van het veldwerk voor milieuhygiënisch bodemonderzoek een ander is dan de eigenaar van het terrein waarop het veldwerk betrekking heeft.



**Colofon / Verantwoording uitvoering veldwerkzaamheden (BRL 2000)**

<b>Colofon</b>					
Uitvoering:	<b>Poelsema Veldwerkbureau</b> De Kampen 19 8325 DD Vollenhove Tel: 0527-242000 Fax: 0527-241730 www.poelsemaveldwerk.nl e-mail: info@poelsemaveldwerk.nl				
Opdrachtgever:	ARCADIS Nederland BV				
Projectnaam:	TenneT 380 KV Noord-West				
Projectnummer:	B02032.000377, mastlocatie 720				
<b>Verantwoording</b>					
	<i>VKB Protocol</i>	<i>Naam veldwerker</i>	<i>( start )datum</i>	<i>Paraaf</i>	
Verklaring werkzaamheden uitgevoerd in onafhankelijkheid van de opdrachtgever en conform de eisen van de BRL 2000 en onderliggende protocollen	2001	J. Uitham	11-11-2013		
	2002	J. Uitham	25-11-2013		
	2003	J. Uitham	07-11-2013		
	2018				
	<i>VKB Protocol</i>	<i>Omschrijving afwijking</i>			
Afgeweken van BRL 2000	2001	-			
	2002	-			
	2003	-			
	2018				

- *VKB P-2001: plaatsen van handboringen en peilbuizen, maken van boorbeschrijvingen, nemen van grondmonsters en waterpassen*
- *VKB P-2002: nemen van grondwatermonsters*
- *VKB P-2003: veldwerk bij milieuhygiënisch waterbodemonderzoek*
- *VKB P-2018: locatie-inspectie en monsterneming van asbest in bodem*

## 6 Archeologisch onderzoek

### Verantwoording

Titel: Archeologisch onderzoek: Project: Noord – West 380kV  
Deelgebied: 1  
Mastnummer: 720

Projectnummer: B02032.000377.001

Referentienummer: T206878

Revisie: 1.0

Datum: 18 december 2014

Auteur(s): W.A. Ytsma (ARCADIS) & E. Goossens (RAAP)

Gecontroleerd door: D.G. Bedeaux (ARCADIS)

Goedgekeurd door: J. Assink



Paraaf goedgekeurd:

Contact: [TenneT380kVnw@ARCADIS.nl](mailto:TenneT380kVnw@ARCADIS.nl)

Bevoegd gezag: Gemeente Loppersum  
Contactpersoon: T. Swijghuizen

Aanleiding: Bodemverstorende werkzaamheden mast 720

Archeoregio: Fries-Gronings kleigebied

AMK-terrein: Niet van toepassing

Archis2: 53945

Documentatie (beheer en plaats): ARCADIS & RAAP Archeologisch Adviesbureau, regio Noord en Oost

### INHOUDSOPGAVE

Samenvatting

6.1 Inleiding

6.2 Bureauonderzoek

6.3 Veldonderzoek

6.4 Conclusies en aanbevelingen

Literatuur en bronnen

6.5 Bijlagen H6

Bijlage 6-1: Ligging onderzoeksgebied op topografische ondergrond met archeologische gegevens.

Bijlage 6-2: Ligging onderzoeksgebied op de archeologische verwachtingskaart en beleidsadvieskaart gemeente Loppersum.

Bijlage 6.3: Ligging boorpunten veldonderzoek.

## **Samenvatting**

Volgens ARCHIS bevinden zich in het onderzoeksgebied geen bekende archeologische resten.

Er komen geen historische elementen voor.

Op basis van het bureauonderzoek wordt aan het plangebied een hoge archeologische verwachting toegekend. De verwachting geldt voor de periode IJzertijd tot en met Late Middeleeuwen.

Op basis van het bureauonderzoek en cultuurtechnische en milieuhygiënische booronderzoek wordt aanvullend onderzoek geadviseerd in de vorm van een karterend booronderzoek. Dit onderzoek dient te worden uitgevoerd volgens de onder paragraaf 6.2.6 beschreven onderzoeksopzet.

### *6.1 Inleiding*

#### 6.1.1 Aanleiding en beleidskader

Binnen het geheel van de vergunningaanvragen is ook archeologisch vooronderzoek verplicht gesteld. Dit omdat bij graafwerkzaamheden ten behoeve van de funderingen van de nieuwe bi-pole masten mogelijk behoudenswaardige aanwezige archeologische resten beschadigd of zelfs vernietigd kunnen worden. Daartoe is er in eerste instantie een bureauonderzoek uitgevoerd om tot een gespecificeerde archeologische verwachting voor het plangebied te komen. Ter toetsing hiervan zijn vervolgens verkennende boringen verricht.

De Wet op de archeologische monumentenzorg (Wamz) is 1 september 2007 in werking getreden. Hiermee zijn de uitgangspunten van het Europese Verdrag van Malta binnen de Nederlandse wetgeving geïmplementeerd. Het belangrijkste uitgangspunt van de nieuwe wet is om archeologische resten in de ondergrond (ter plekke) te behouden, omdat de bodem nu eenmaal de beste conserveringsomgeving is (behoud in-situ).

Het onderzoek is uitgevoerd volgens de normen van de archeologische beroepsgroep (zie artikel 24 van het Besluit archeologische monumentenzorg). De Kwaliteitsnorm Nederlandse Archeologie (KNA, versie 3.2), beheerd door de Stichting Infrastructuur Kwaliteitsborging Bodembeheer (SIKB; [www.sikb.nl](http://www.sikb.nl)), geldt in de praktijk als richtlijn. Deze is aangevuld met door de diverse overheden geldende richtlijnen voor archeologisch onderzoek.

### *6.2 Bureauonderzoek*

#### 6.2.1 Doelstelling

In het voortraject is door Archeologic een Achtergronddocument Archeologie MER Noord-West 380 kV opgesteld. Hierin zijn onder meer het initiatief en de verschillende alternatieven nader beschreven en zijn de alternatieven met elkaar vergeleken op milieueffecten wat betreft archeologie. Daarnaast is door The Missing Link een Archeologieplan Noord-West 380 kV opgesteld. Dit archeologieplan geeft informatie voor het inpassingsplan en het aanvragen van eventuele vergunningen. In opdracht van ARCADIS heeft RAAP Archeologisch Adviesbureau in oktober 2012 in het kader van de archeologische monumentenzorg een archeologisch bureauonderzoek uitgevoerd conform het PvE. Dit bureauonderzoek betreft een detaillering van deze onderzoeken op mastniveau. Het onderzoek dient te worden uitgevoerd omdat realisatie van de plannen kan leiden tot aantasting of vernietiging van (mogelijk) aanwezige behoudenswaardige archeologische resten. Het doel van het bureauonderzoek is het verwerven van informatie, aan de hand van bestaande bronnen, over bekende of verwachte archeologische waarden in, of in de nabije omgeving van, het onderzoeksgebied, om daarmee vast te stellen of er behoudenswaardige archeologische resten aanwezig zijn die (mogelijk) bedreigd worden door de geplande inrichting. Verder dient het bureauonderzoek inzicht te geven in de aard van mogelijk aanwezige behoudenswaardige archeologische resten én de fysieke kenmerken om deze effectief op te sporen, of verder te waarderen. De cultuurtechnische en milieuhygiënische boringen worden tevens door ARCADIS beoordeeld.

Het bureauonderzoek is in 2012 opgesteld op basis van het voorkeursalternatief 2.0. In 2013 is het voorkeursalternatief 2.5 van kracht geworden. Ten opzichte van VKA 2.0 is de mast 36 m verplaatst.

Op basis van het kaartmateriaal met bekende archeologische gegevens uit ARCHIS, AMK en de archeologische verwachting is in mei 2014 beoordeeld of de verplaatsing mogelijk gevolgen heeft voor de conclusie. Voor onderliggende mastlocatie is dat niet het geval. De conclusie op basis van VKA 2.5 komt overeen met de conclusie op basis van VKA 2.0. Het kaartmateriaal in de bijlage is wel aangepast en geeft de situatie op basis van VKA 2.5 weer.

#### 6.2.2 Geomorfologie en bodem

Geomorfologie volgens geomorfologische kaart:

Geomorfologiecode: 3K31

Geomorfologieomschrijving: Kwelderwal

Bodem volgens bodemkaart:

Bodemcode: Mn85C-III

Bodemomschrijving: Kalkarme poldervaaggronden; klei, profielverloop 5

Bodemcode: gMn25C-V\*

Bodemomschrijving: Knippige poldervaaggronden; zware zavel, profielverloop 5

Bodemcode: Mn25C-V\*

Bodemomschrijving: Kalkarme poldervaaggronden; zware zavel, profielverloop 5

#### 6.2.3 Archeologie

Bekende archeologische resten (ARCHIS)

Volgens ARCHIS bevinden zich in het onderzoeksgebied geen bekende archeologische resten.

Bekende archeologische gegevens uit andere bronnen

De kadastrale minuut uit circa 1832 bevat geen concrete aanwijzingen voor de aanwezigheid van archeologische resten in het onderzoeksgebied.

Voorgaand archeologisch onderzoek (ARCHIS)

In het onderzoeksgebied is niet eerder archeologisch onderzoek uitgevoerd.

In het plangebied is niet eerder archeologisch onderzoek uitgevoerd.

#### 6.2.4 Archeologische verwachting volgens bekende bronnen

Op de archeologische verwachtingskaart en beleidsadvieskaart gemeente Loppersum geldt voor het plangebied de verwachting: middelhoog/hoog. Daarmee geldt een onderzoeksplicht.

#### 6.2.5 Gespecificeerde archeologische verwachting

Op basis van het voorkomen van kwelderwal geldt in het plangebied een hoge archeologische verwachting voor resten uit de periode IJzertijd tot en met Late Middeleeuwen

Voor de periode van de landbouwers bestaat de kans op het voorkomen van nederzettingsresten, bestaande uit resten van bijvoorbeeld woongebouwen, bijgebouwen, (percelerings)greppels en afval/waterput(ten).

Als prospectiekenmerken van de eventueel aanwezige archeologische resten kunnen worden benoemd:

- Een aaneengesloten archeologische laag, gekenmerkt door een afwijkende kleur ten opzichte van de eronder en erboven liggende laag;
- De aanwezigheid van mogelijk antropogene objecten als houtskool, verbrande klei/leem, bot, steen en artefacten (voornamelijk aardewerk en vuursteen) in een matig tot hoge dichtheid (> 40 vondsten groter dan 4 mm per m<sup>2</sup>) en fosfaat;
- De veronderstelde ligging van de archeologische laag bevindt zich naar verwachting in het klei/veenpakket.

#### 6.2.6 Onderzoeksvoorstel vervolgonderzoek

Op basis van het bureauonderzoek wordt allereerst geadviseerd een veldtoets uit te voeren. Hiertoe wordt gebruik gemaakt van resultaten van de cultuurtechnische boringen. Indien uit de veldtoets blijkt dat de verwachte archeologische laag intact is wordt op grond van de gespecificeerde verwachting de volgende onderzoeksmethode opgesteld (SIKB, 2007; Tol, e.a., 2004):

- Een booronderzoek bestaande uit vijf boringen geplaatst in een driehoeksgrid van 13 x 15 m;
- Boortype: bij zandbodems een Edelmanboor met een diameter van 15 cm. In het geval van kleibodems een Edelmanboor met een diameter van 12 cm en/of een gutsboor met een diameter van 3 cm;
- Waarnemingsmethode: bij zandbodems droog zeven (maaswijdte van 4 mm); analyse van zeefresidu met het blote oog; bij kleibodems snijden met boormes / brokkelen;
- Boordiepte: tot 30 cm in de C-horizont van de top van de (pleistocene) ondergrond (indien aanwezig) of maximaal 3 m -mv.

### 6.3 Veldonderzoek

#### 6.3.1 Werkwijze

Op deze mastlocatie zijn cultuurtechnische en milieuhygiënische boringen uitgevoerd waarbij het profiel bodemkundig is beschreven. Deze bodemprofielen zijn geïnterpreteerd door een archeoloog om te bepalen of aanvullend karterend onderzoek noodzakelijk is.

#### 6.3.2 Resultaten

Uit de boringen (nr. 72001 t/m 72008) blijkt dat de bodem intact is. In de bodem is het verwachte klei/zandpakket aanwezig.

#### 6.3.3 Consequenties van de voorgenomen ingrepen

Omdat de bodemversturende werkzaamheden tot 3 meter –mv gaan plaats vinden, kunnen eventueel aanwezige archeologische waarden worden verstoord.

### 6.4 Conclusies en aanbevelingen

#### 6.4.1 Conclusies

De verwachting uit het bureauonderzoek dat zich in het plangebied een kwelderwal bevindt is tijdens het verkennende booronderzoek bevestigd. De hoge archeologische verwachting blijft daarom gehandhaafd.

#### 6.4.2 Aanbevelingen

Op basis van bovenstaande conclusies wordt aanbevolen archeologisch vervolgonderzoek in de vorm van een karterend booronderzoek uit te voeren. Dit onderzoek dient te worden uitgevoerd volgens de onder paragraaf 6.2.6 beschreven onderzoeksopzet.

Voordat het vervolgonderzoek kan worden uitgevoerd dient dit advies door het bevoegd gezag te worden bekrachtigd.

### Literatuur en bronnen

Beek, J.L. van & P.C. Vos (Deltares), 2008. Regio Noord-Groningen, gemeenten De Marne, Winsum, Bedum, Ten Boer, Loppersum, Eemsmond, Appingedam en Delfzijl: archeologische verwachtingskaart en beleidsadvieskaart. RAAP-rapport 1732

Eijk, van, C. & J.A. de Jong, 2010 (concept): Achtergrondrapport archeologie MER Noord-West 380 kV, ArcheoLogicrapport 118, Woerden.

Hornikx, S. en C. van Eijk 2011: Onderzoeksstrategie en eisen voor het archeologisch inventariserend booronderzoek binnen het VKA, Noord-West 380 kV, TML-Notitie 378, Woerden.

Jong, J. de, Archeologieplan Noord-West 380 kV. 2012 (concept) kaartmateriaal. The Missing Link rapport TML 212. Project 1402. Woerden.

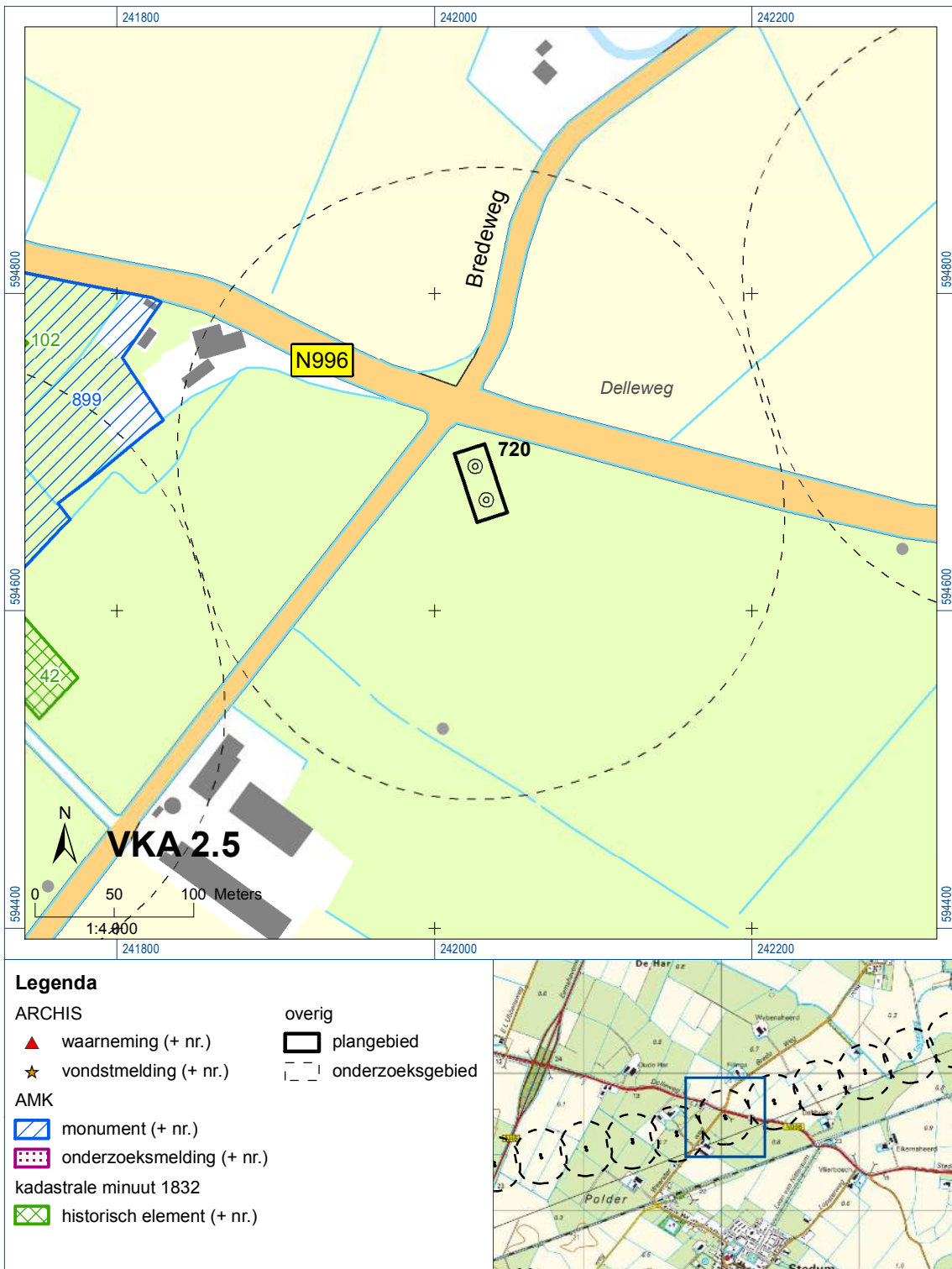
[www.archis.nl](http://www.archis.nl)  
[www.dinoloket.nl](http://www.dinoloket.nl)  
[www.watwaswaar.nl](http://www.watwaswaar.nl)

#### 6.5 *Bijlagen H6*

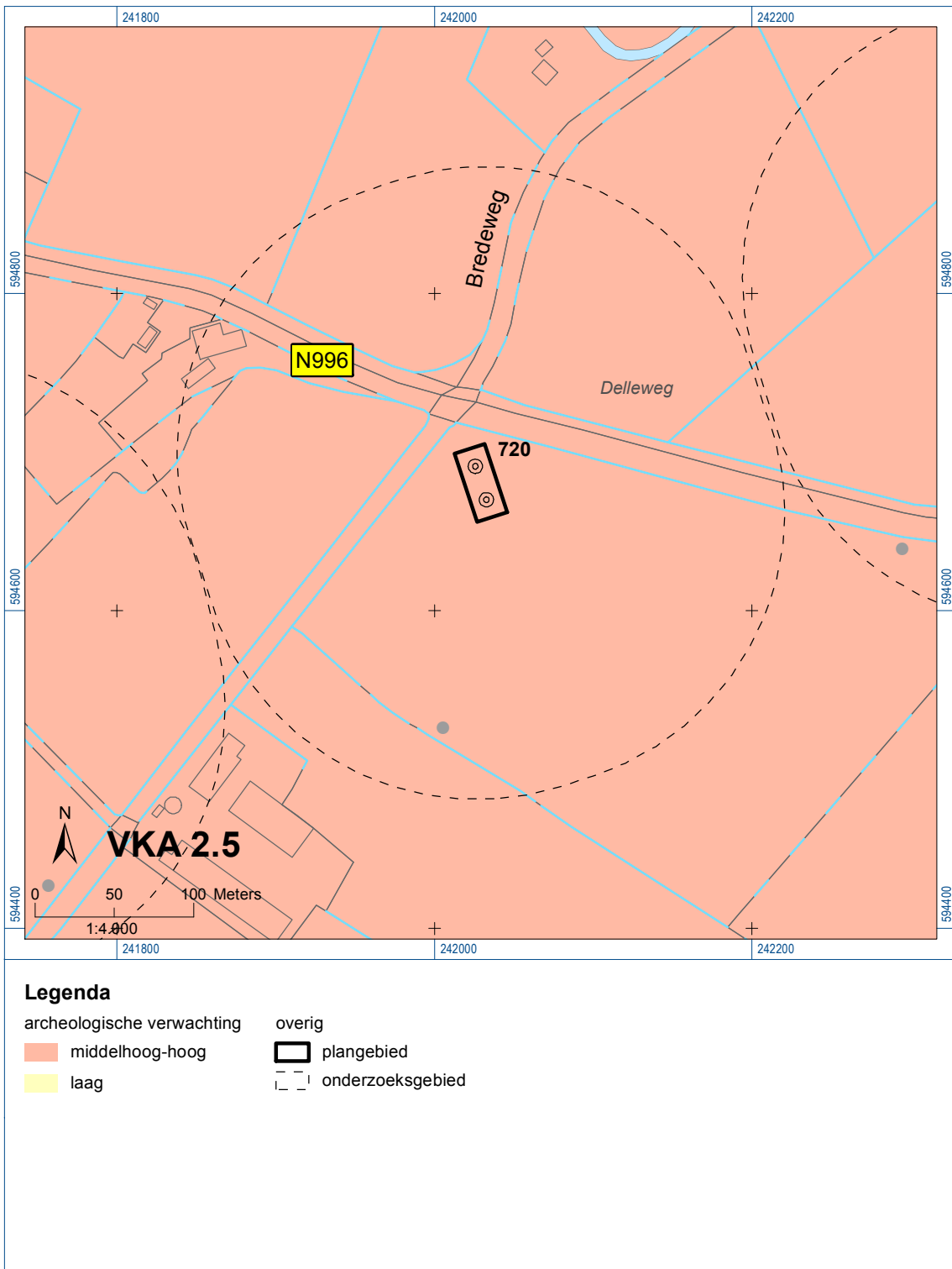
Bijlage 6-1: Ligging onderzoeksgebied op topografische ondergrond met archeologische gegevens.

Bijlage 6-2: Ligging onderzoeksgebied op de archeologische verwachtingskaart en beleidsadvieskaart gemeente Loppersum.

Bijlage 6.3: Ligging boorpunten veldonderzoek.

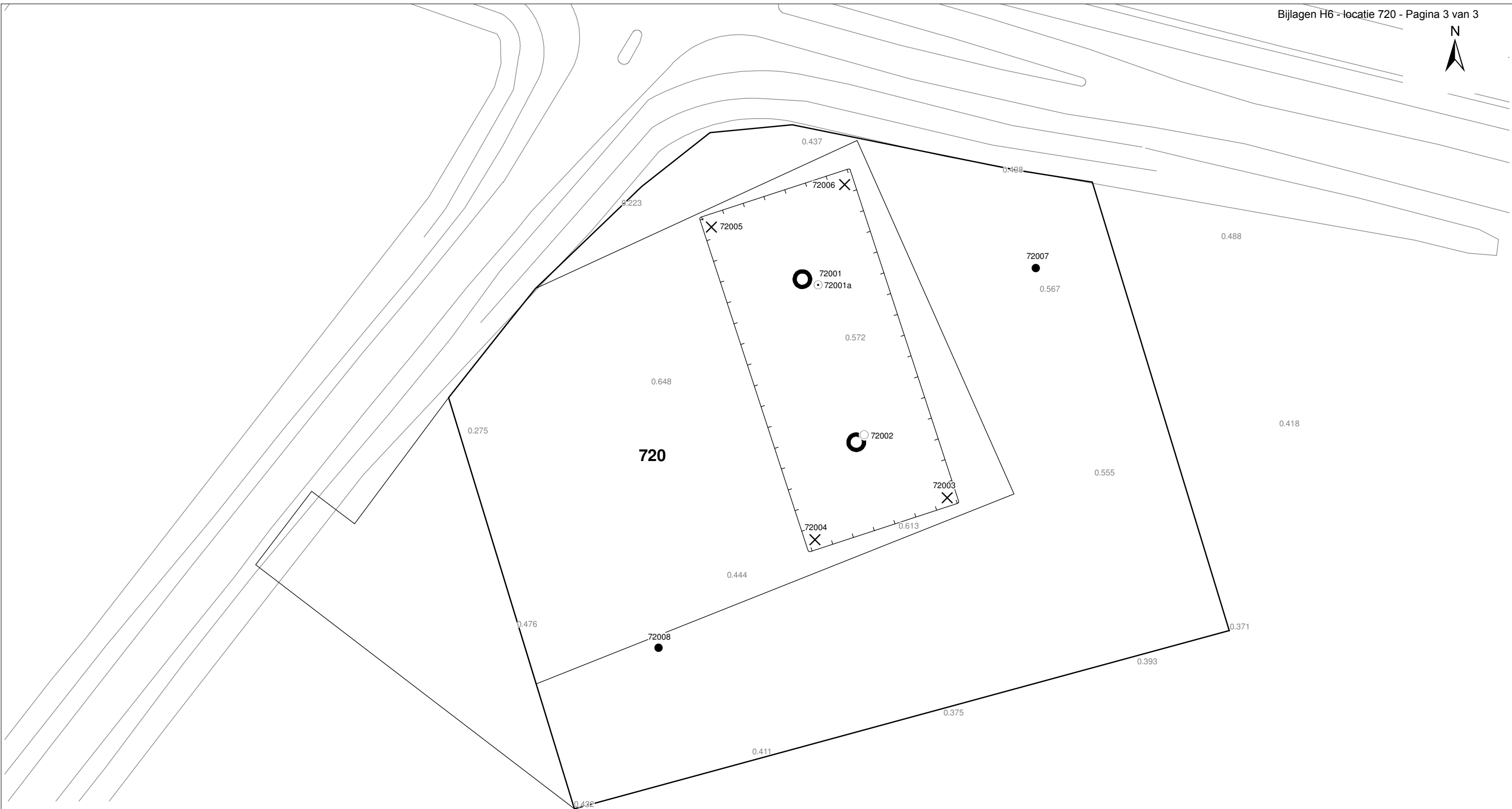


Bijlage 6-1: Ligging onderzoeksgebied op topografische ondergrond met archeologische gegevens.











Bijlage 6-2: Ligging onderzoeksgebied op de archeologische verwachtingskaart.





**Verklaring**

-  Werkterrein +bouwweg
-  Bouwput
-  Masten
-  Locatie boring tot 0,50 m-mv
-  Locatie boring tot 1,20 m-mv
-  Locatie boring tot 4,00 m-mv
-  Locatie boring + peilbuis



Locatie VKA versie 2.5  
Bouwweg VKA versie 2.5.1

TITEL		ARCHEOLOGIE KAART MAST :		<b>720</b>	
		Noord - West 380 kV			
STATUS	GETEKEND DOOR	AFD.	PAR.	OPDRACHTGEVER	
	T. Cornea			TenneT	
	GECONTROLEERD DOOR	AFD.	PAR.	OMSCHRIJVING WIJZIGING	GETEKEND BIJ
	E. Aldershof				ARCADIS
	VOOR AKKOORD	AFD.	PAR.	SCHAAL	DATUM 1 <sup>e</sup> UITGAVE
	M. van Driel			1:500	03.04.2014
				DATUM WIJZIGING	
VAKGEBIED	TEK. SOORT	PROJECT NR.	FORMAT	NUMMER	WLIZ. NR.
			A3	<b>Mast nr. 720</b>	<b>1</b>

## **7 Explosievenonderzoek**

### *7.1 Inleiding*

Op 27 september 2012 is door Leemans Speciaalwerken in opdracht van ARCADIS het rapport van vooronderzoek aan TenneT TSO B.V. Het betreft het vooronderzoek naar conventionele explosieven uit de tweede wereldoorlog in de gemeenten Bedum, Delfzijl, Eemsmond, Groningen, Loppersum, Winsum en Zuidhorn (kenmerk *Vooronderzoek S2012.002 – deel 1*).

### *7.2 Uitvoering*

Voor een beschrijving van de uitvoering verwijzen wij naar bovengenoemd rapport.

### *7.3 Resultaten*

Uit het vooronderzoek blijkt, dat de onderzoekslocatie niet verdacht is voor explosieven. Zie het achtergronddocument voor nadere informatie.

## **Bijlagen**

Geen

*ALGEMEEN VOORBLAD*

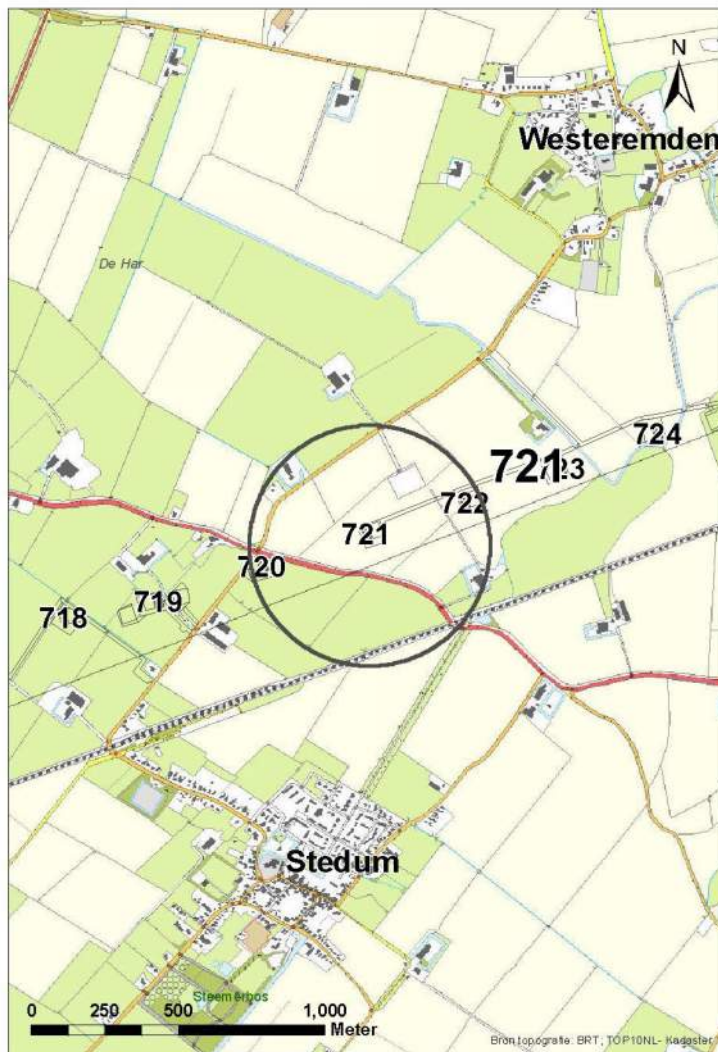
**Project:** Noord – West 380 kV  
**Deelgebied:** 1  
**Mastenboek:** locatie VKA 2.5/ bouwweg VKA 2.5.1  
**Mastnummer:** 721  
**x-coördinaat (rd-stelsel) [m]:** 242405  
**y-coördinaat (rd-stelsel) [m]:** 594784

**Gemeente:** Loppersum

**Datum:** 18 december 2014

**Versie:** 1.0

**Organisatie:** ARCADIS



*Regionale ligging mast 721*

## Verantwoording

Project: Noord – West 380 kV  
Deelgebied: 1  
Mastnummer: 721

Projectnummer: B.02032.000377.001

Referentienummer: T206878

Revisie: 1.0

Datum: 18 december 2014

Opdrachtgever : TenneT

Uitvoerder: ARCADIS


Auteur(s):

	Onderzoek:
Edwin Aldershof	Algemeen
Menno Rakhorst	Geohydrologie
Maria de Lange	Milieuhygiëne
Wouter Ytsma	Archeologie

Gecontroleerd door: I. Benjamins

Paraaf gecontroleerd: 

Goedgekeurd door: J. Assink

Paraaf goedgekeurd: 

Contact: [TenneT380kVnw@ARCADIS.nl](mailto:TenneT380kVnw@ARCADIS.nl)

**INHOUDSOPGAVE**

1	Algemeen .....	1-4
1.1	Inleiding .....	1-4
1.2	Normen .....	1-5
1.3	Afkortingen en begrippen .....	1-5
1.4	Bijlagen H1 .....	1-9
2	Cultuurtechnisch onderzoek.....	2-10
3	Geohydrologisch onderzoek .....	3-11
3.1	Inleiding .....	3-12
3.2	Veld- en laboratoriumwerkzaamheden.....	3-12
3.3	Algemene beschrijving tracé .....	3-12
3.4	Bemaling.....	3-15
3.5	Effecten grondwater .....	3-20
3.6	Uitvoeringstechnische aspecten.....	3-20
3.7	Samenvatting.....	3-20
3.8	Bijlagen H3 .....	3-21
4	Grondmechanisch onderzoek .....	4-22
4.1.	Inleiding .....	4-23
4.2.	Uitzetten en waterpassen .....	4-23
4.3.	Sonderen .....	4-23
4.4.	Onderzoeksresultaten .....	4-24
5	Milieuhygiënisch onderzoek (verkennd bodemonderzoek).....	5-25
5.1	Inleiding .....	5-26
5.2	Vooronderzoek .....	5-26
5.3	Veld- en laboratoriumonderzoek .....	5-28
5.4	Resultaten veldonderzoek.....	5-29
5.5	Resultaten laboratoriumonderzoek .....	5-29
5.6	Evaluatie.....	5-31
5.7	Bijlagen H5 .....	5-31
6	Archeologisch onderzoek.....	6-32
6.1	Inleiding .....	6-33
6.2	Bureauonderzoek .....	6-33
6.3	Veldonderzoek.....	6-35
6.4	Conclusies en aanbevelingen .....	6-35
6.5	Bijlagen H6 .....	6-36
7	Explosievenonderzoek .....	7-37
7.1	Inleiding .....	7-37
7.2	Uitvoering .....	7-37
7.3	Resultaten .....	7-37

## 1 Algemeen

### 1.1 Inleiding

TenneT TSO B.V. is voornemens een nieuwe 380kV hoogspanningsverbinding aan te leggen tussen Ens en de Eemshaven. Dit traject is opgedeeld in drie deelgebieden. De te onderzoeken deelgebieden lopen respectievelijk vanaf:

1. de Eemshaven (HS-station Oudeschip) naar Groningen (HS station Vierverlaten);
2. Groningen naar Heerenveen (HS-station Oudehaske);
3. Heerenveen naar Ens (HS-station Ens).

Deelgebied 1 (ARCADIS) omvat 124 masten over een lengte van ca. 40 kilometer.

Deelgebied 2 (ARCADIS) omvat 213 masten over een lengte van ca. 70 kilometer.

Deelgebied 3 (TAUW) omvat 135 masten over een lengte van ca. 44 kilometer.

Dit rapport heeft betrekking op mastlocatie nummer 721 in deelgebied 1 in de gemeente Loppersum. De duur van de periode waarin de werkzaamheden op enig perceel plaatsvinden zal minimaal twee groeiseizoenen bestrijken.

De uit te voeren werkzaamheden ter plaatse van deze mastlocatie zijn:

- De bouw van een steunmast;
- Aanleggen van een fundatie in een bouwkuip met afmeting van 20 m bij 40 m. De benodigde ontgravingsdiepte bedraagt 3 m –mv;
- Inrichten van een tijdelijk werkterrein met een oppervlakte van maximaal 6.000 m<sup>2</sup> met binnen het werkterrein het bouwterrein met een oppervlakte van circa 3.000 m<sup>2</sup>;
- De realisatie van een tijdelijke bouwweg naar het werkterrein. Deze bouwweg heeft een lengte van circa 275 meter en is 12 meter breed (bestaande uit rijbaan van 6 meter en gronddepot).

Ten behoeve van de voorgenomen werkzaamheden zijn de volgende veldonderzoeken verricht:

- Cultuurtechnisch onderzoek
- Geohydrologisch onderzoek
- Grondmechanisch onderzoek
- Milieuhygiënisch onderzoek
- Archeologisch onderzoek
- Explosievenonderzoek

Deze onderzoeken zijn nodig in het kader van de nadere technische uitwerking van het basisontwerp, vergunning aanvraag en grondzaken.

#### Toelichting op voorkeursalternatieven (VKA)

Vanaf het verstrekken van de opdracht tot aan het opstellen van dit rapport zijn voor het tracé meerdere voorkeursalternatieven uitgewerkt door de opdrachtgever. Deze voorkeursalternatieven zijn door de opdrachtgever genummerd. Gestart is met VKA 2.0, de laatste door de opdrachtgever aan Arcadis geleverde voorkeursalternatief is VKA 2.5. Een wijziging van het voorkeursalternatief betekent in algemene bewoording een plaatselijke verschuiving van een of meerdere mastvoeten.

Alle in dit rapport uitgevoerde onderzoeken en onderzoeksresultaten zijn uitgevoerd en representatief voor het, door de opdrachtgever, laatst aangeleverde VKA 2.5.

#### 1.1.1 Locatiegegevens

In onderstaande tabel zijn de locatiegegevens ter plaatse van de mastfundering en het werkterrein samengevat.

**Tabel 1.1: Overzicht locatiegegevens**

Adres locatie	Delleweg, Stedum
Gemeente	Loppersum
Kadastrale gegevens locatie	Kadastrale gemeente Stedum, sectie E, nummer 241
Eigenaar locatie	Dhr. J.J.P. Glas
Coördinaten	X 242405; Y 594784
Afmeting fundering locatie 721	20 m x 40 m
Huidig gebruik	Akkerbouw
Landschap	Zeekleigebied
Maaiveldniveau	Gemiddeld 0,26 m NAP

## 1.2 Normen

In deze paragraaf zijn de normen inclusief jaartal opgenomen waar in deze rapportage naar wordt verwezen.

- Onderzoeksprotocol TenneT, NW380/VGN/ALG/10, d.d. 18 januari 2012 (versie 1.0)
- Projectsificatie veldonderzoeken Noord-West 380kV, NW380/VGN/ALG/9, d.d. 16 december 2011
- CSK-25-N Cultuurtechniek versie 6, van 3 september 2007
- NEN 5725 strategie voor het uitvoeren van vooronderzoek bij verkennend en nader onderzoek, januari 2009
- NEN 5720 Bodem – Waterbodem: strategie voor het uitvoeren van verkennend onderzoek. Onderzoek naar de milieuhygiënische kwaliteit van waterbodem en baggerspecie, november 2009
- NEN 5717: Bodem - Waterbodem - Strategie voor het uitvoeren van vooronderzoek bij verkennend en nader onderzoek, november 2009
- NEN 5740, Bodem – Landbodem - Strategie voor het uitvoeren van verkennend Bodemonderzoek – Onderzoek naar de milieuhygiënische kwaliteit van de bodem, januari 2009
- NEN 5707 Bodeminspectie: monsterneming en analyse van asbest in bodem, mei 2003
- Veldwerkzaamheden milieuonderzoek conform BRL SIKB 2000 en VKB-protocol 2001, 2002 en 2003
- Laboratoriumanalyses milieuonderzoek voor grond-, grondwater- en waterbodemonderzoek conform AS SIKB 3000
- 5140 NEN 5140:1996 Geotechniek: bepaling van de conusweerstand en de plaatselijke wrijvingsweerstand van grond. Elektrische sondeermethode
- Kwaliteitsnorm Nederlandse Archeologie 3.2 (KNA 3.2)
- BRL-OCE / CS-OCE
- RAAP(archeologie) beschikt over een opgravingsvergunning, verleend door de Minister van Onderwijs, Cultuur en Wetenschap

## 1.3 Afkortingen en begrippen

In deze paragraaf zijn de afkortingen en begrippen die van toepassing zijn opgenomen:

### Afkortingen:

AG	Actuele Grondwaterstand
AMK	Archeologisch MonumentenKaart
ARCHIS	Archeologisch Informatie Systeem
GFT	Gesloten front boortechniek
GWS	Grondwaterstand
GHG	Gemiddeld Hoogste Grondwaterstand
GLG	Gemiddeld Laagste Grondwaterstand
HDD	Horizontal Directional Drilling (horizontaal gestuurde boring)
IKAW	Indicatieve Kaart van Archeologische Waarden
KLIC	Kabels en Leidingen Informatie Centrum

M -mv	Meters minus maaiveldniveau
NAK	Nederlandse Algemene Keuringsdienst voor zaaizaad en pootgoed van landbouwgewassen
NAP	Normaal Amsterdams Peil
NVWa	Nederlands Voedsel- en Warenautoriteit
OFT	Open front boortechneik
PBT	Pneumatische boortechneik
RCE	Rijksdienst voor het Cultureel Erfgoed
SIKB	Stichting Infrastructuur Kwaliteitsborging Bodembeheer

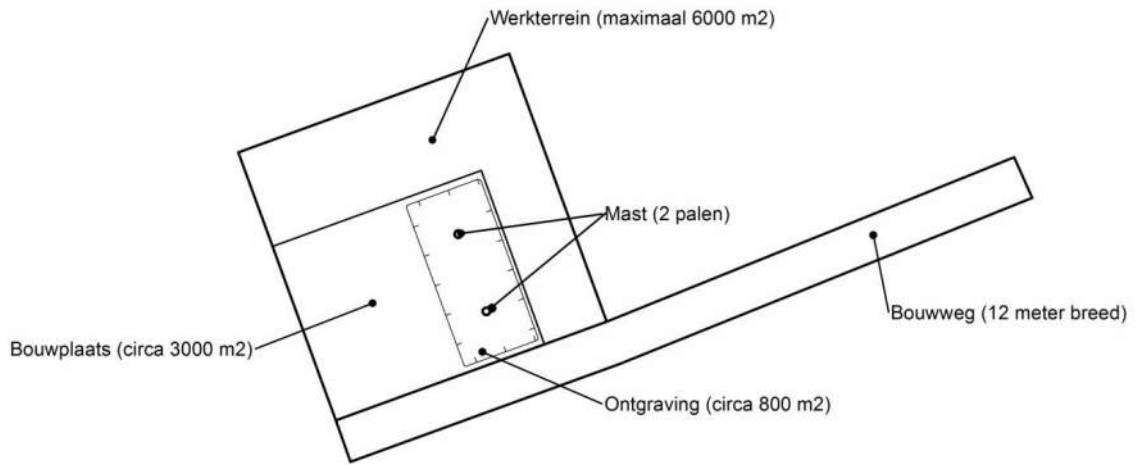
*Begrippen:*

5 cm verlagingsprofiel	Het gebied waarbinnen een grondwaterstandsverlaging van 5 cm of meer optreedt.
A-laag/Teelaardelaag	De bovenste laag van de bodem die geschikt is voor de teelt van gewassen en die regelmatig wordt bewerkt. De laag is humeus.
B-laag	Laag van de bodem onder de A-laag/Teelaardelaag waar, door inspoeling, bestanddelen zijn toegevoegd zoals humus, lutum of minerale delen. Deze bodemlaag is in kleigronden veelal in grote mate gerijpt.
Backfill	Verzamelnaam voor het materiaal, met gunstige thermische eigenschappen, dat van elders wordt aangevoerd en wordt toegepast in kabelsleuven (zand en/of eventueel voor dit doel samengesteld materiaal).
Bi-pole mast	Twee smalle pylonen, ieder gefundeerd op een betonnen plaat, waaraan de geleiders worden opgehangen. Onder deze definitie vallen hoek-, trek- en steunmasten.
Bouwput	Gedeelte binnen het werkterrein waar diepere ontgravingen plaatsvinden.
Bouwterrein	Gedeelte binnen het werkterrein waar wordt gebouwd en al dan niet ontgravingen plaatsvinden.
Bouwweg	Een tijdelijke rijbaan voor het transport van materieel/materiaal van en naar het werkterrein.
Cultivateren	Een grondbewerking waarbij de bovengrond wordt losgewerkt.
C-laag	Laag van de bodem onder de B-laag, waarin nog geen of beperkte bodemvorming heeft plaatsgevonden. Deze laag is in kleigronden veelal ongerijpt.
Diepwell	Een diepwellbemaling bestaat uit 1 of meerdere filters met veelal een grindomstorting. In de filter wordt een onderwaterpomp geïnstalleerd. Deze bemalingswijze wordt vooral toegepast in grofzandige pakketten en/of bij grote waterstandsverlagingen.
Drooglegging	Het hoogteverschil tussen de waterspiegel in de sloten/watergangen en het grondoppervlak.
Frezen	Een grondbewerking waarbij de zode en/of bovengrond wordt stukgemaakt en de grond wordt fijn gemaakt.
Geleiders	Hoogspanningsdraden.
Grondoverschot	Grond uit de C-laag die overblijft na zorgvuldige aanvulling en verdichting van wat ontgraven is geweest.
Grondtekort	Grondtekort kan ontstaan door afvoer van ongeschikte grond en/of oxidatie van organische stof/veen, zettingen en klink onder het werkterrein c.q. de bouwweg.
Hoeveelheden	De theoretische hoeveelheden grond worden in vaste kuubs (m <sup>3</sup> ) aangegeven.

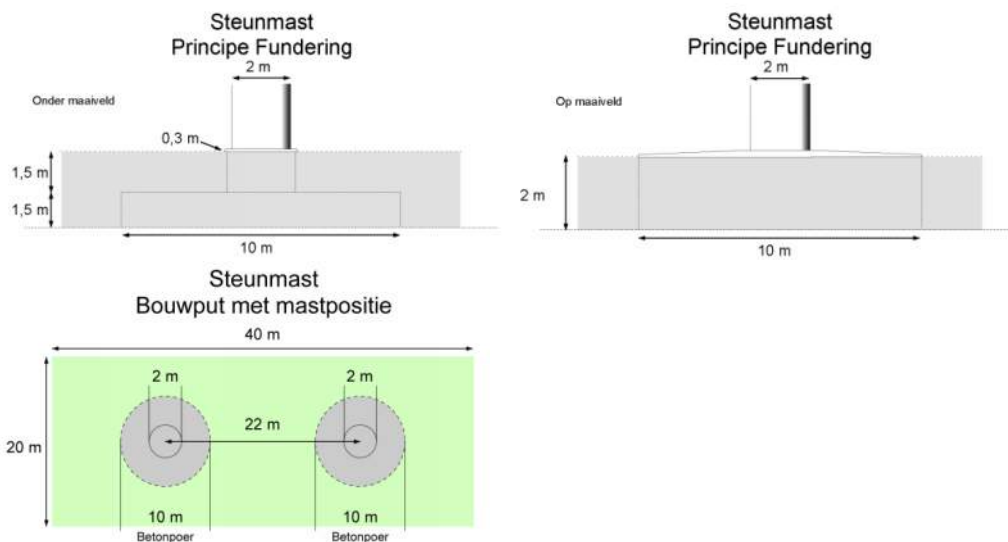


Horizontale bronnering	Bij horizontale bronnering wordt grondwater onttrokken via een of enkele drains. Deze drain ligt horizontaal onder de bouwputbodem en is aangesloten op een vacuümpomp. De maximale aanlegdiepte bedraagt circa 5 meter. Daarnaast zal in een heterogene of slecht doorlatende bodem, een goede omstorting moeten worden toegepast voor een optimale ontwatering van de watervoerende lagen.
Juklocatie (tijdelijk)	Een tijdelijke locatie waar een stellage wordt gebouwd om te voorkomen dat de geleiders bij het aanbrengen de grond kunnen raken.
k-waarde	Aanduiding voor de waterdoorlatendheid in m1 per dag.
kD-waarde	Aanduiding voor het doorlaatvermogen in m <sup>2</sup> per dag.
Lier- haspellocatie	De locatie van een mechanisch werktuig of haspel waarmee geleiders uit de haspel langs de mast worden getrokken.
Onderzoeksgebied (arch.)	Plangebied plus 175 m voor beter begrip archeologische waarden.
Ongeschikte grond	Grond die door de directie ongeschikt wordt bevonden voor aanvulling/verwerking ter plaatse.
Onrendabele strook	Zie definitie Overhoek.
Ontwateringsdiepte	De hoogste grondwaterstand tussen de ontwateringsmiddelen.
Open bemaling	Bij open bemaling wordt het in de bouwkuip stromende water met een pomp en/of vacuümpomp uit de sleuf gepompt. Deze bemalingsvorm wordt in hoofdzaak toegepast in slecht doorlatende gronden. Daarnaast wordt deze toegepast als aanvulling op vacuümbemaling en/of diepwellbemaling (dient als spanningsbemaling).
Overhoek	Gedeelten van percelen die zodanig van vorm zijn of een zodanig geringe oppervlakte hebben dat deze ongeschikt zijn geworden voor een economische en/of praktische bewerking of benutting door de grondgebruiker.
Plangebied (arch.)	Mastlocatie.
Permanent grasland	Grasland dat minimaal 30 jaar aaneengesloten alleen in gebruik is geweest als grasland.
Portaal	Poort van 2 of meer hoge palen met dwarsligger die dient als ondersteuningspunt voor de geleiders.
RD stelsel	Coördinaten in het stelsel van de Rijksdriehoeksmeting.
Stijghoogte	Het potentieel peil van het wateroppervlak van grondwater, gemeten vanaf een bepaald niveau (bijvoorbeeld NAP).
Teelaarde afzetten	Het afgraven van de teelaarde en in depot zetten.
Teelaarde terugzetten	Het verwerken van de in depot gezette teelaarde op het terrein waarvan het afkomstig is.
Verticale bronnering	Bronnering uit verticale filters of bronnen. Bij verticale bronnering kan onderscheid worden gemaakt tussen vacuümbemaling en zwaartekrachtbemaling met haalbuizen. Bij vacuümbemaling wordt een aantal verticale onttrekkingfilters aangesloten op een vacuümpomp. Bij zwaartekrachtbemaling wordt in de filters een haalbuis gehangen die op een vacuümpomp wordt aangesloten. De diameters van de voor deze bemalingswijze toegepaste filters variëren van 0,03 tot 0,15 m.
Waterbezwaar	Totaal te onttrekken hoeveelheid grondwater.
Werkstrook	Het afgebakende grondoppervlak waar werkzaamheden worden verricht voor de aanleg van ondergrondse kabelverbindingen.
Werkterrein	Terrein dat gebruikt wordt voor onder andere de opstelplaats voor kranen, de opslag van materieel en materiaal, opslag van grond, kleedruimten etc. Binnen het werkterrein bevindt zich de locatie van de te bouwen masten (bouwput) of portaal. Het werkterrein is vrij van beplanting en bebouwing.
Zaaien	Het met een zaaimachine of met de hand gelijkmatig verspreiden en in de grond brengen van het zaaizaad.

Figuur 1.1: overzicht van een Bi-pole mastlocatie



Figuur 1.2: principe fundering van een steunmast (masthoogte circa 55 meter).



Afmetingen van de bouwput zijn afhankelijk van de lokale situatie

### Leeswijzer

Deze rapportage is als volgt opgebouwd:

- Hoofdstuk 2: Cultuurtechnisch onderzoek
- Hoofdstuk 3: Geohydrologisch onderzoek
- Hoofdstuk 4: Grondmechanisch onderzoek
- Hoofdstuk 5: Milieuhygiënisch onderzoek (verkennend bodemonderzoek)
- Hoofdstuk 6: Archeologisch onderzoek
- Hoofdstuk 7: Explosievenonderzoek

Bovenstaande onderzoeken zijn zo veel mogelijk gecombineerd uitgevoerd.

Voor de boorprofielen van de uitgevoerde boringen wordt verwezen naar de bijlage 1-1 en voor de sondeergrafieken van de uitgevoerde sonderingen wordt verwezen naar de bijlage 1-2.

1.4 *Bijlagen H1*

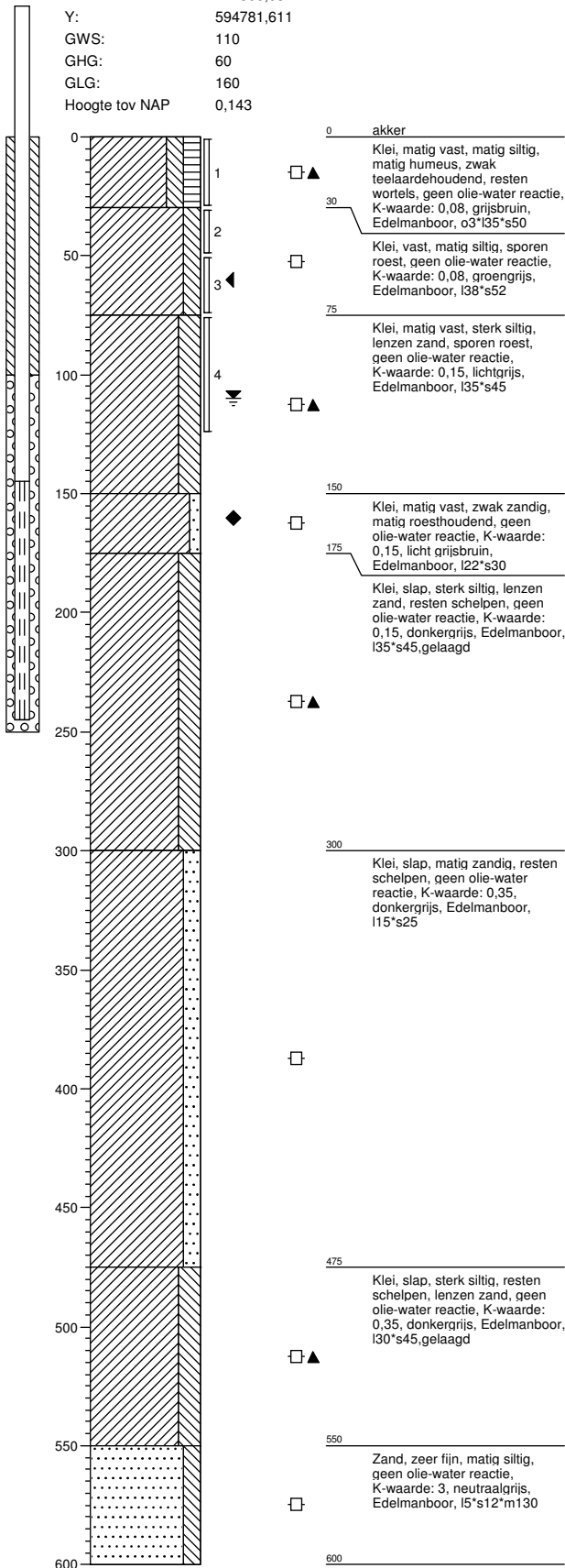
Bijlage 1-1: Boorprofielen

Bijlage 1-2: Situatiekaartje Fugro en bijbehorende sondeergrafieken

Bijlage 1-3: Kaart met ligging boorpunten

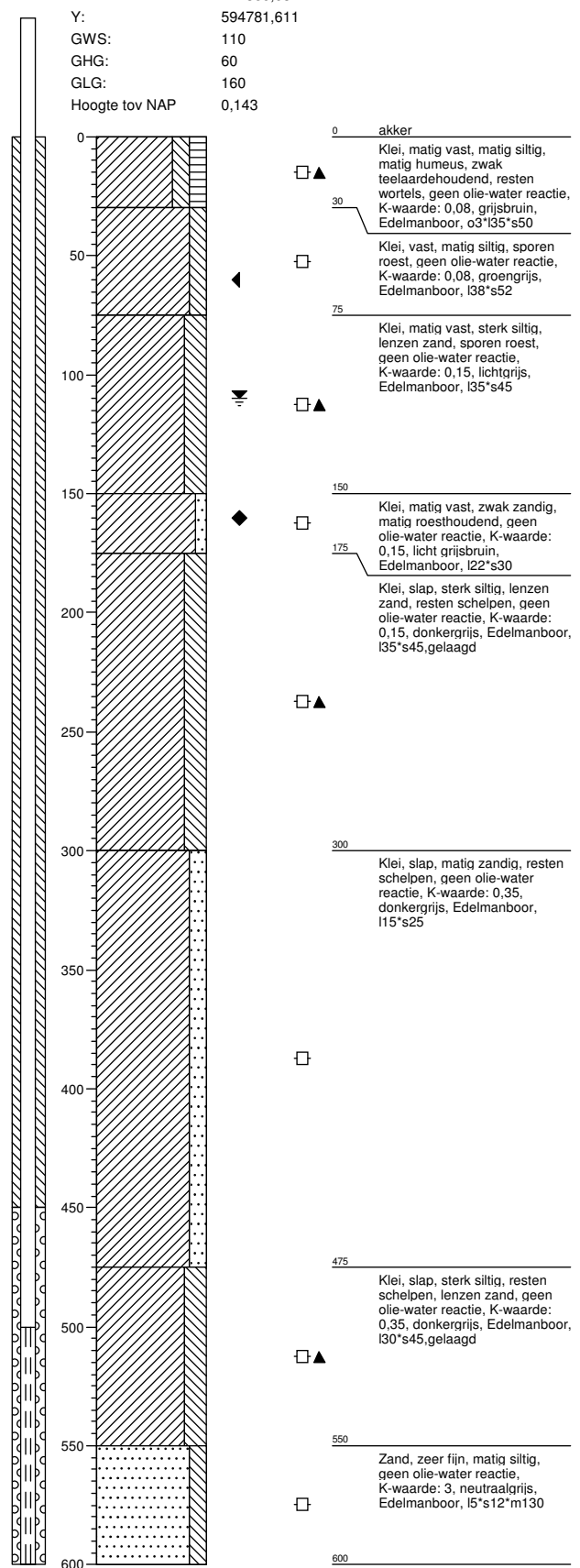
**Boring: 72101**

Boormeester : J.Uitham  
 Datum: 11-11-2013  
 X: 242386,637  
 Y: 594781,611  
 GWS: 110  
 GHG: 60  
 GLG: 160  
 Hoogte tov NAP 0,143



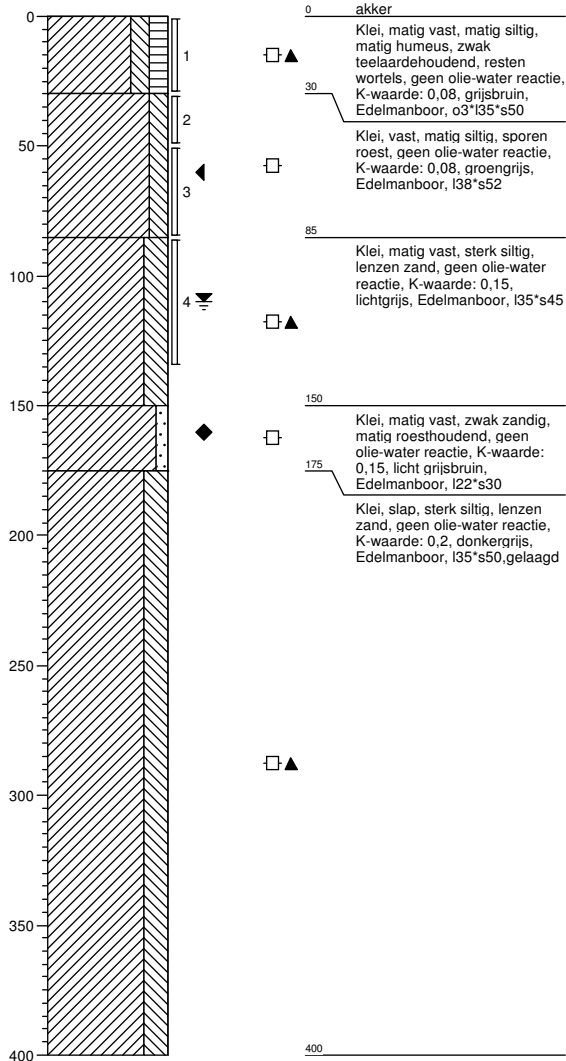
**Boring: 72101a**

Boormeester : J.Uitham  
 Datum: 11-11-2013  
 X: 242386,637  
 Y: 594781,611  
 GWS: 110  
 GHG: 60  
 GLG: 160  
 Hoogte tov NAP 0,143



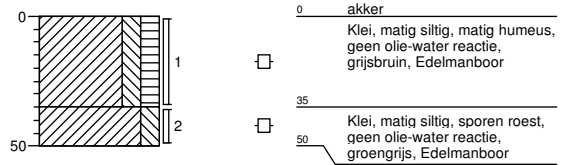
**Boring: 72102**

Boormeester : J.Uitham  
 Datum: 11-11-2013  
 X: 242381,79  
 Y: 594802,04  
 GWS: 110  
 GHG: 60  
 GLG: 160  
 Hoogte tov NAP 0,124



**Boring: 72103**

Boormeester : J.Uitham  
 Datum: 11-11-2013  
 X: 242370,91  
 Y: 594809,724  
 GWS:  
 GHG:  
 GLG:  
 Hoogte tov NAP 0,096



**Boring: 72104**

Boormeester : J.Uitham  
 Datum: 11-11-2013  
 X: 242387,298  
 Y: 594814,812

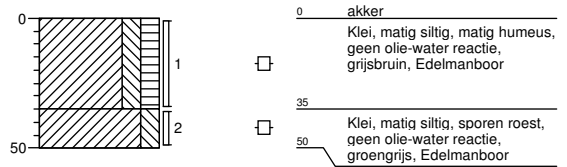
GWS:  
 GHG:  
 GLG:  
 Hoogte tov NAP 0,336



**Boring: 72105**

Boormeester : J.Uitham  
 Datum: 11-11-2013  
 X: 242399,601  
 Y: 594773,484

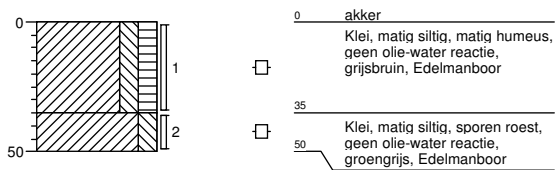
GWS:  
 GHG:  
 GLG:  
 Hoogte tov NAP 0,108



**Boring: 72106**

Boormeester : J.Uitham  
 Datum: 11-11-2013  
 X: 242382,875  
 Y: 594768,578

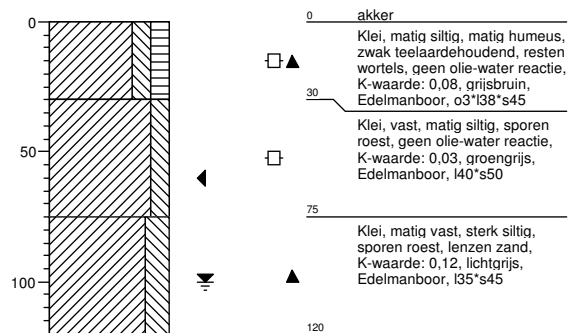
GWS:  
 GHG:  
 GLG:  
 Hoogte tov NAP 0,417



**Boring: 72107**

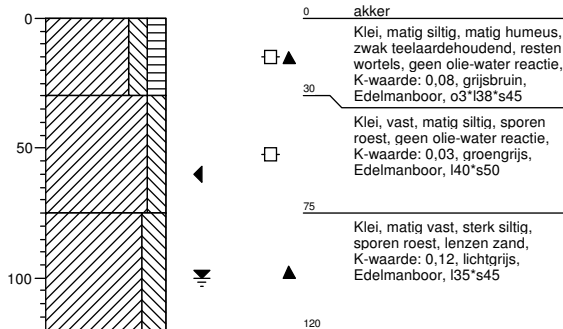
Boormeester : J.Uitham  
 Datum: 11-11-2013  
 X: 242443,796  
 Y: 594823,464

GWS: 100  
 GHG: 60  
 GLG:  
 Hoogte tov NAP 0,377



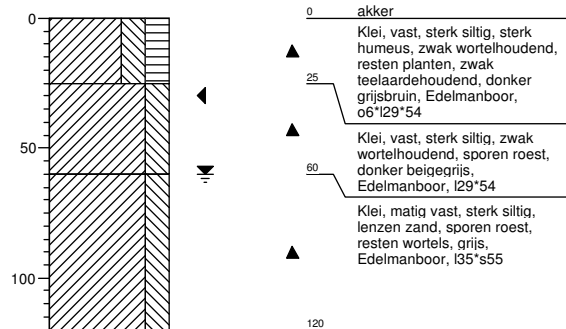
**Boring: 72108**

Boormeester : J.Uitham  
 Datum: 11-11-2013  
 X: 242436,519  
 Y: 594783,328  
 GWS: 100  
 GHG: 60  
 GLG:  
 Hoogte tov NAP 0,423



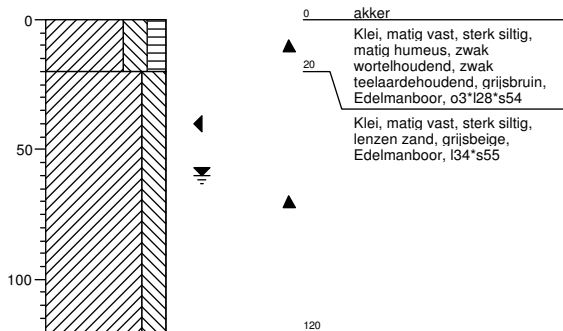
**Boring: 721001b**

Boormeester : johan van der weerd  
 Datum: 7-11-2013  
 X: 242645,729  
 Y: 594914,968  
 GWS: 60  
 GHG: 30  
 GLG:  
 Hoogte tov NAP 0,256



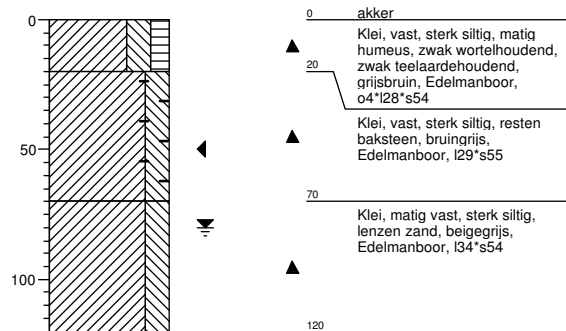
**Boring: 721002b**

Boormeester : johan van der weerd  
 Datum: 7-11-2013  
 X: 242599,62  
 Y: 594895,607  
 GWS: 60  
 GHG: 40  
 GLG:  
 Hoogte tov NAP 0,191



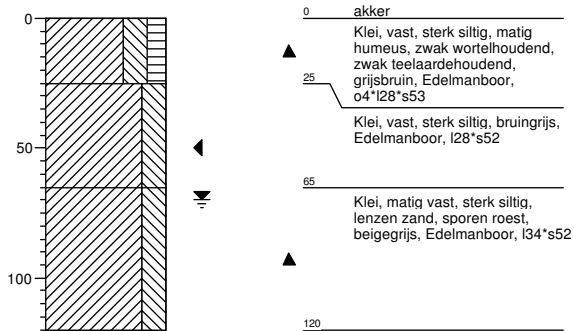
**Boring: 721003b**

Boormeester : johan van der weerd  
 Datum: 7-11-2013  
 X: 242553,496  
 Y: 594877,138  
 GWS: 80  
 GHG: 50  
 GLG:  
 Hoogte tov NAP 0,304



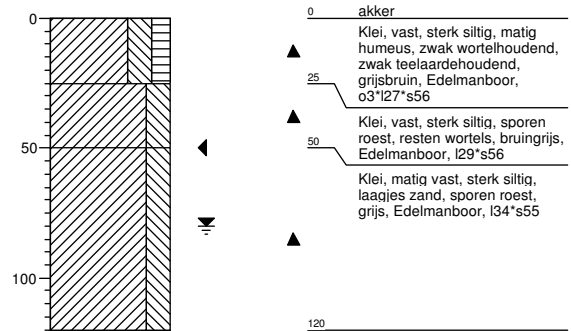
**Boring: 721004b**

Boormeester : johan van der weerd  
 Datum: 7-11-2013  
 X: 242506,672  
 Y: 594858,284  
 GWS: 70  
 GHG: 50  
 GLG:  
 Hoogte tov NAP 0,425



**Boring: 721005b**

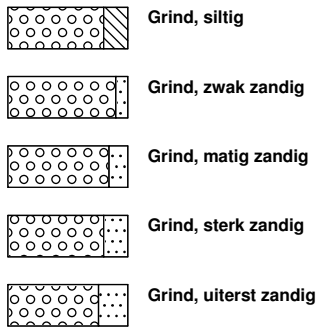
Boormeester : johan van der weerd  
 Datum: 7-11-2013  
 X: 242460,541  
 Y: 594839,48  
 GWS: 80  
 GHG: 50  
 GLG:  
 Hoogte tov NAP 0,294



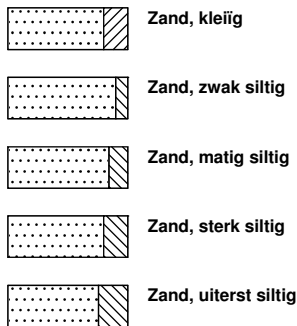


# Legenda (conform NEN 5104)

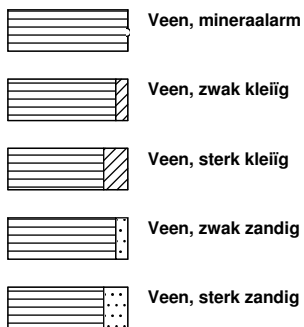
## grind



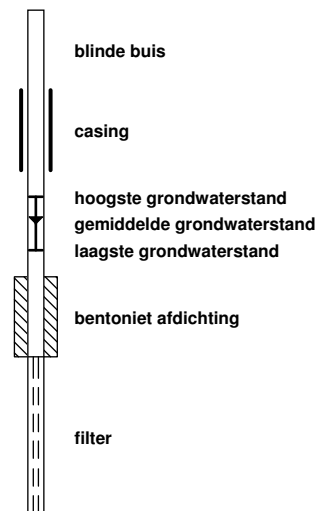
## zand



## veen



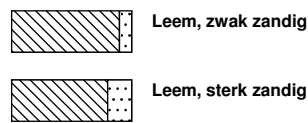
## peilbuis



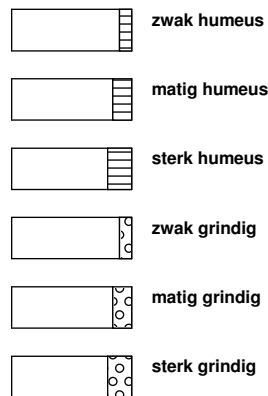
## klei



## leem



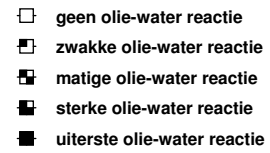
## overige toevoegingen



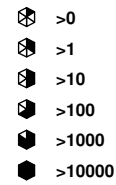
## geur



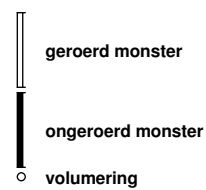
## olie



## p.i.d.-waarde

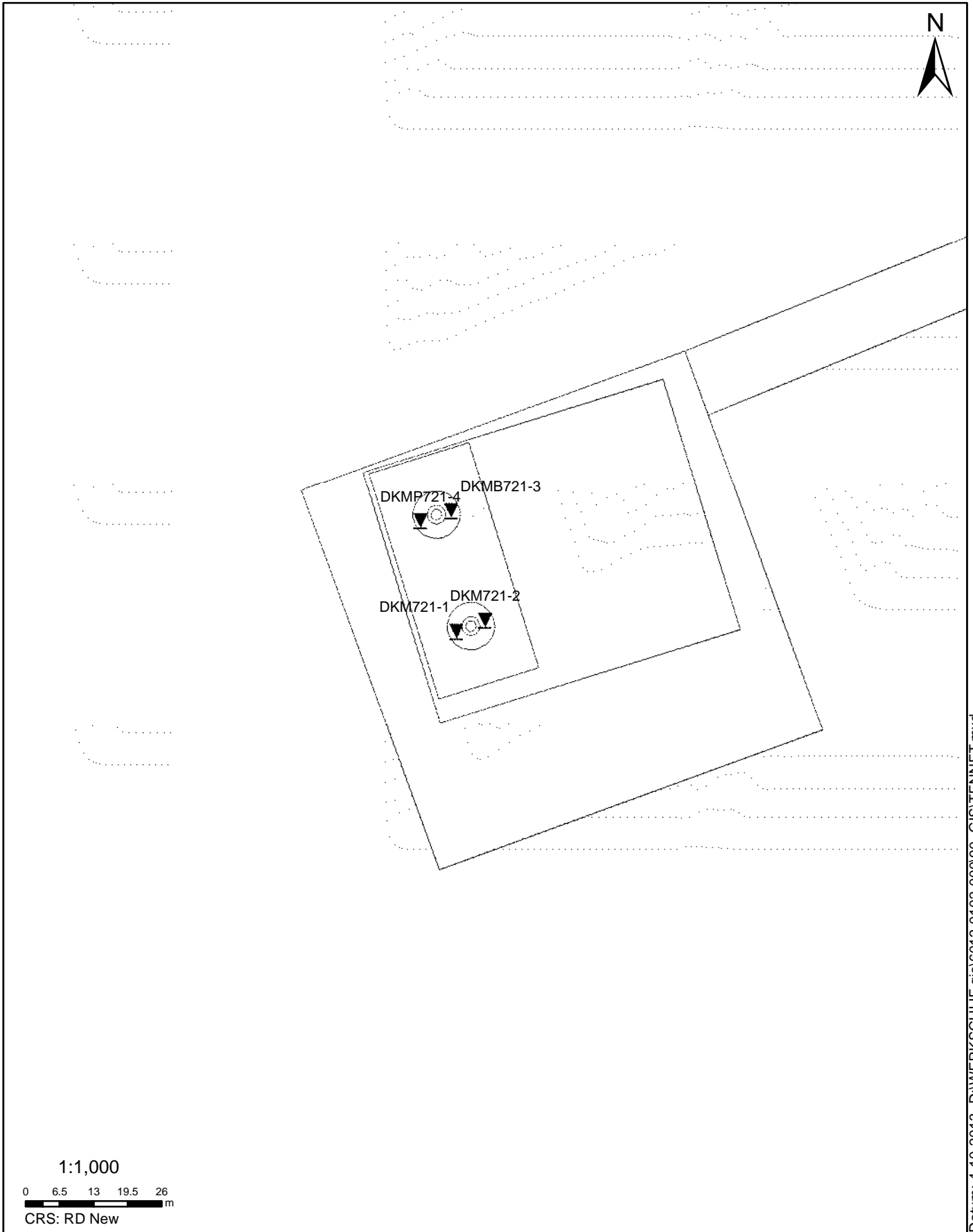


## monsters



## overig





**SITUATIE**

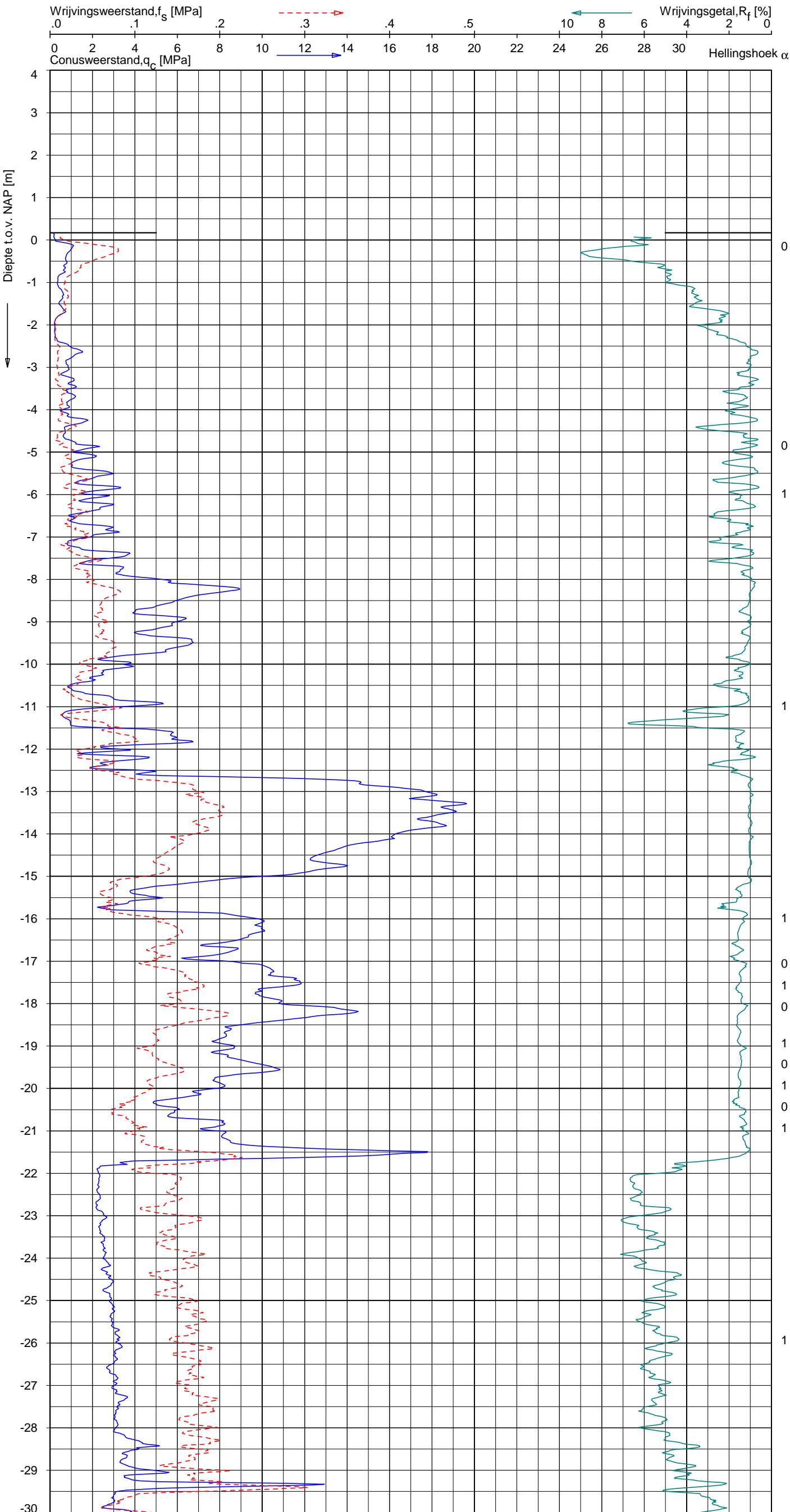
NOORD - WEST 380

Opdr.nr.: 6012-0102-000  
Bijlage : 721

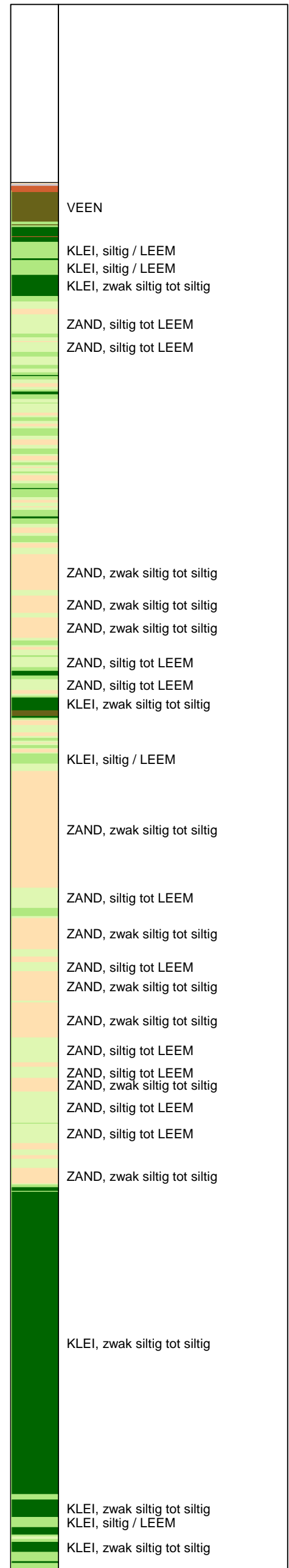
UNIPLOT 05.23.nl / QcfClass-N3.cmd / 2013-10-03 16:24:56

6012-0102-000

DKM721-1 - 1



**Indicatieve bodembeschrijving**  
 Automatisch gegenereerd uit data van de sondering, geldig onder grondwaterpeil (Robertson 1990, NL corr.)



Opg.: JP d.d. 18-sep-2013 Coord.: X=242385.7 m Y=594780.3 m Systeem: RD  
 Get.: UNISTART d.d. 19-sep-2013 MV = NAP +0.17 m Conus: F7.5CKE2HA/B 1701-2580  
 Sondering volgens norm NEN-EN-ISO 22476-1 Toepassingsklasse 3. Test type TE1  
 Conustype:  $A_c = 1500 \text{ mm}^2$ ;  $A_s = 19956 \text{ mm}^2$



**SONDERING MET PLAATSELIJKE KLEEFMETING**

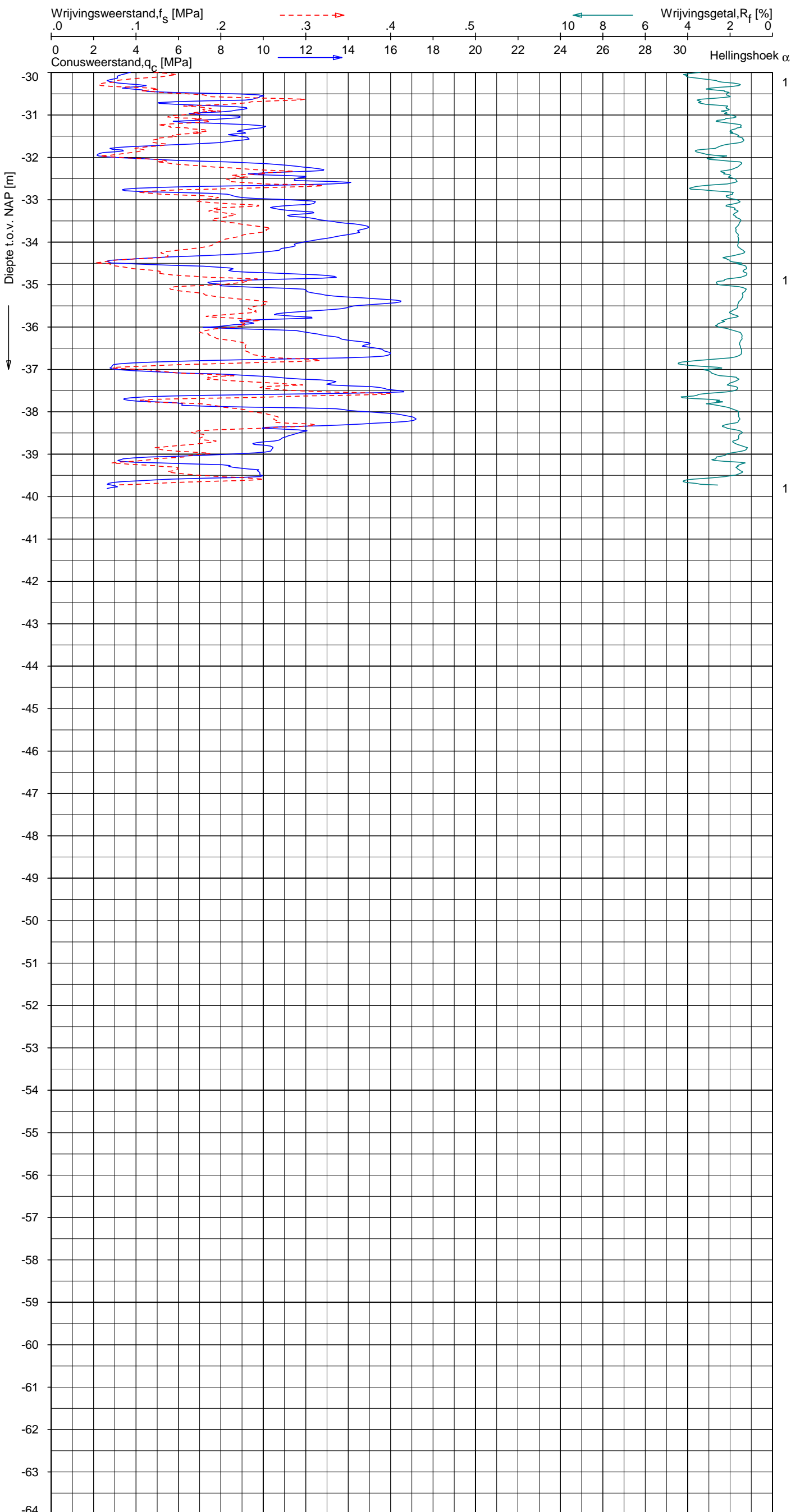
NOORD-WEST 380

Opdr. 6012-0102-000  
 Sond. DKM721-1


UNIPLOT 05.23.nl / QcfClass-N3.cmd / 2013-10-03 16:24:57

6012-0102-000

DKM721-1 - 2



**Indicatieve bodembeschrijving**  
 Automatisch gegenereerd uit data van de sondering, geldig onder grondwaterpeil (Robertson 1990, NL corr.)



Opg. : JP d.d. 18-sep-2013 Coord.: X=242385.7 m Y= 594780.3 m Systeem: RD Sondering volgens norm NEN-EN-ISO 22476-1  
 Get. : UNISTART d.d. 19-sep-2013 MV = NAP +0.17 m Conus: F7.5CKE2HA/B 1701-2580 Toepassingsklasse 3. Test type TE1  
 Conustype: A<sub>c</sub> = 1500 mm<sup>2</sup>; A<sub>s</sub> = 19956 mm<sup>2</sup>



**SONDERING MET PLAATSELIJKE KLEEFMETING**

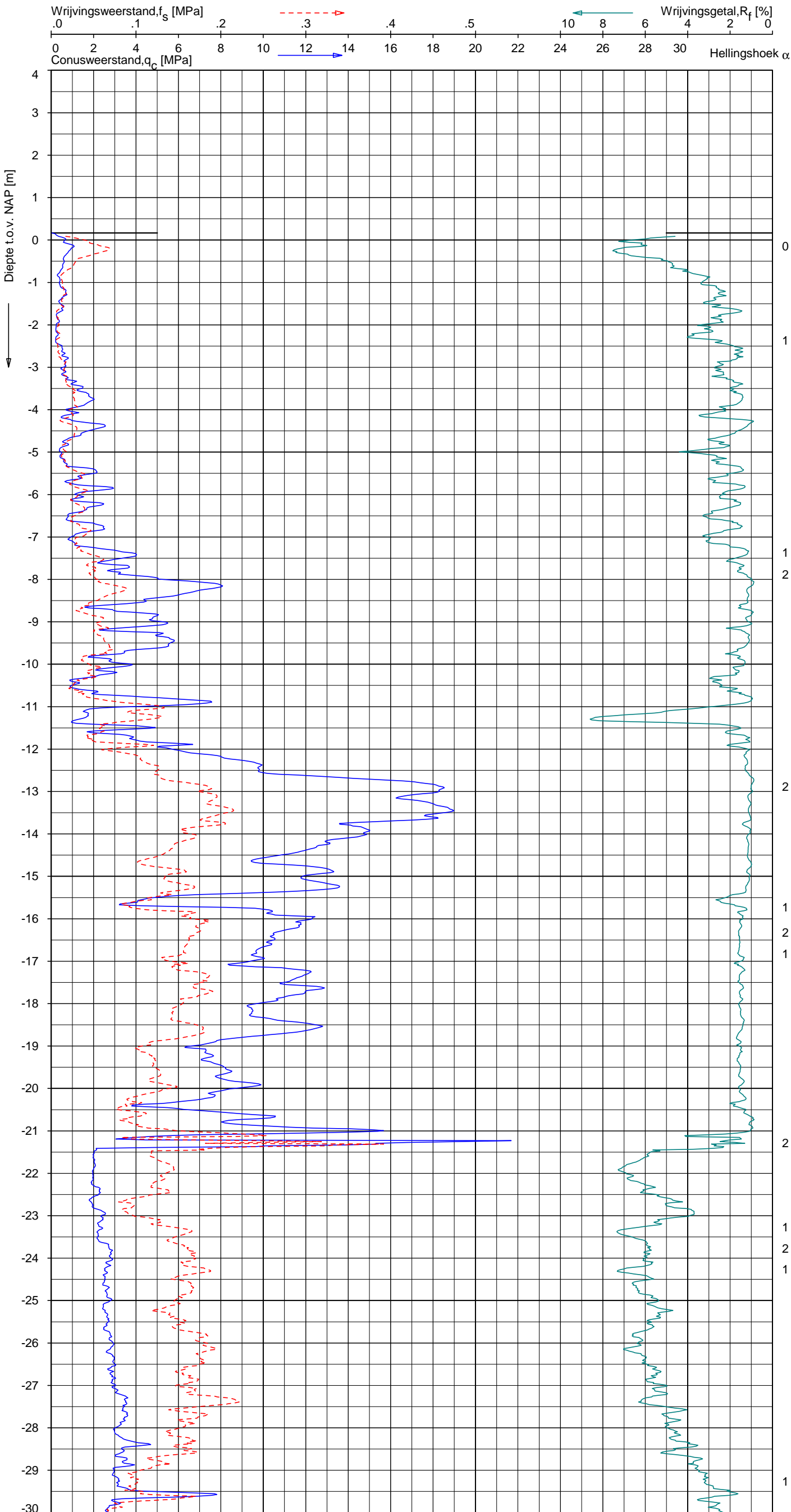
NOORD-WEST 380

Opdr. 6012-0102-000  
 Sond. DKM721-1

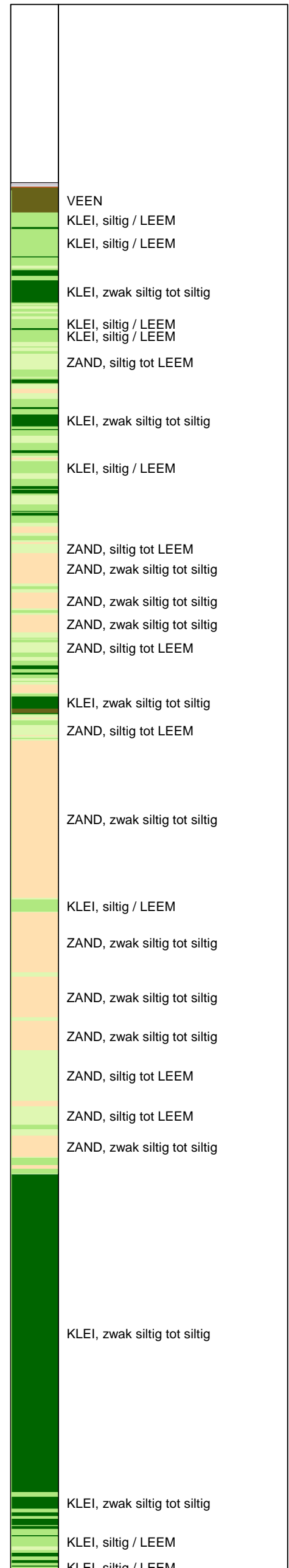
UNIPLOT 05.23.nl / QcfClass-N3.cmd / 2013-10-03 16:24:59

6012-0102-000

DKM721-2 - 1



**Indicatieve bodembeschrijving**  
 Automatisch gegenereerd uit data van de sondering, geldig onder grondwaterpeil (Robertson 1990, NL corr.)



Opg.: JP d.d. 18-sep-2013 Coord.: X=242391.3m Y=594782.5m Systeem: RD Sondering volgens norm NEN-EN-ISO 22476-1  
 Get.: UNISTART d.d. 19-sep-2013 MV = NAP +0.17m Conus: F7.5CKE2HA/B 1701-2580 Toepassingsklasse 3. Test type TE1  
 Conustype: A<sub>c</sub> = 1500 mm<sup>2</sup>; A<sub>s</sub> = 19956 mm<sup>2</sup>



**SONDERING MET PLAATSELIJKE KLEEFMETING**

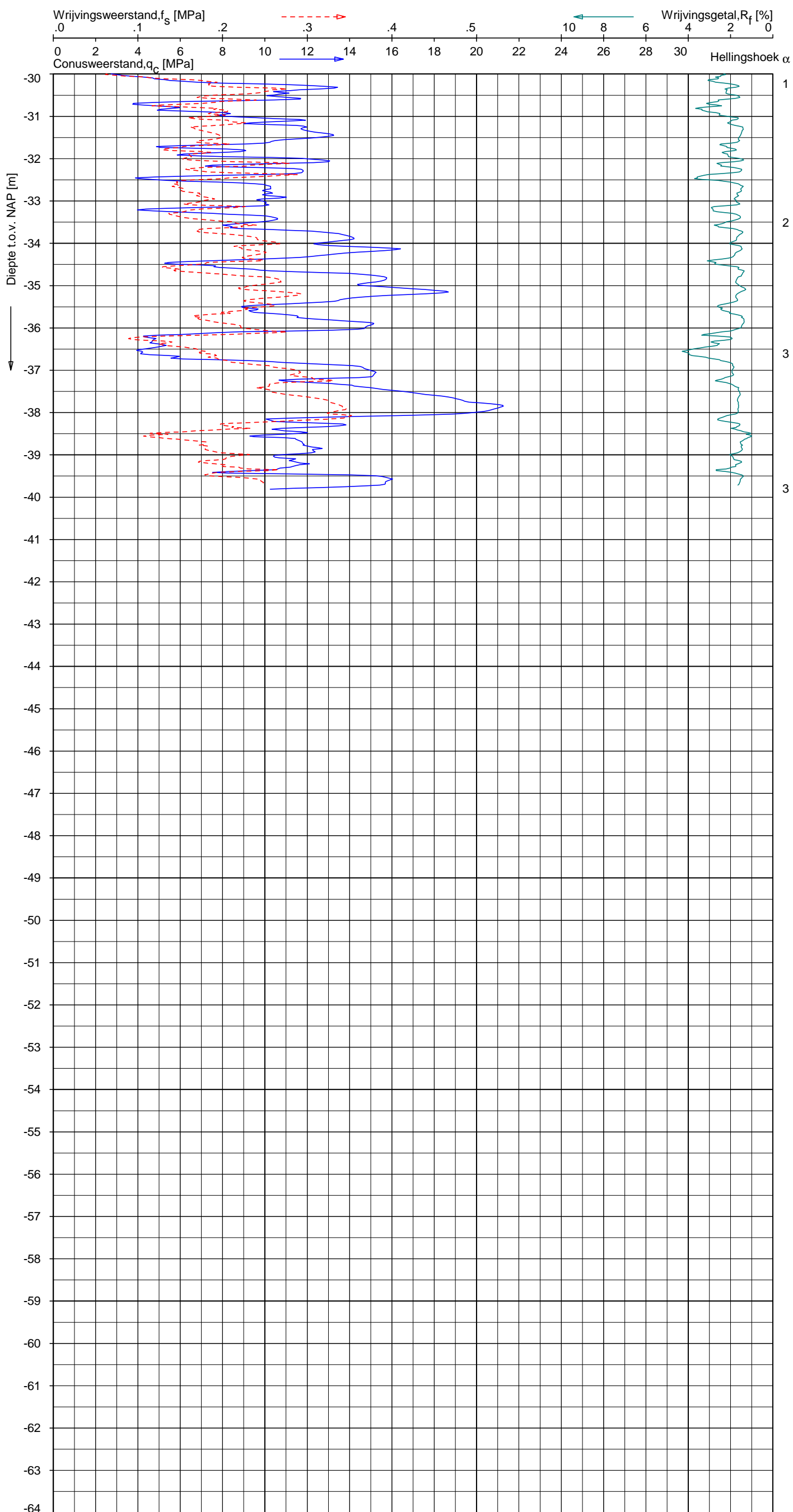
NOORD-WEST 380

Opdr. 6012-0102-000  
 Sond. DKM721-2


UNIPLOT 05.23.nl / QcFClass-N3.cmd / 2013-10-03 16:25:00

6012-0102-000

DKM721-2 - 2



**Indicatieve bodembeschrijving**  
 Automatisch gegenereerd uit data van de sondering, geldig onder grondwaterpeil (Robertson 1990, NL corr.)



Opg. : JP d.d. 18-sep-2013 Coord.: X=242391.3m Y= 594782.5m Systeem: RD Sondering volgens norm NEN-EN-ISO 22476-1  
 Get. : UNISTART d.d. 19-sep-2013 MV = NAP +0.17m Conus: F7.5CKE2HA/B 1701-2580 Toepassingsklasse 3. Test type TE1  
 Conustype: A<sub>c</sub> = 1500 mm<sup>2</sup>; A<sub>s</sub> = 19956 mm<sup>2</sup>



**SONDERING MET PLAATSELIJKE KLEEFMETING**

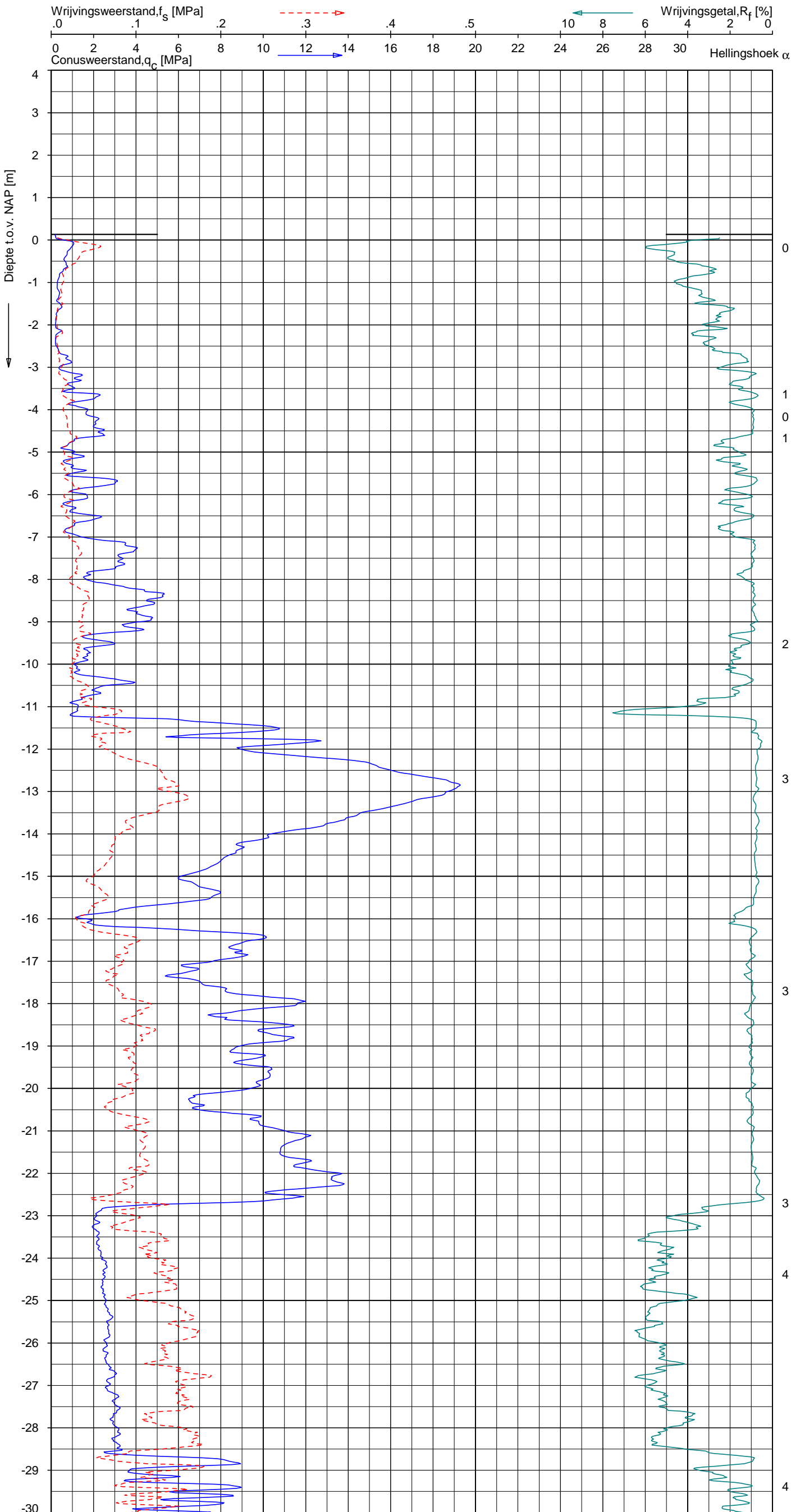
NOORD-WEST 380

Opdr. 6012-0102-000  
 Sond. DKM721-2

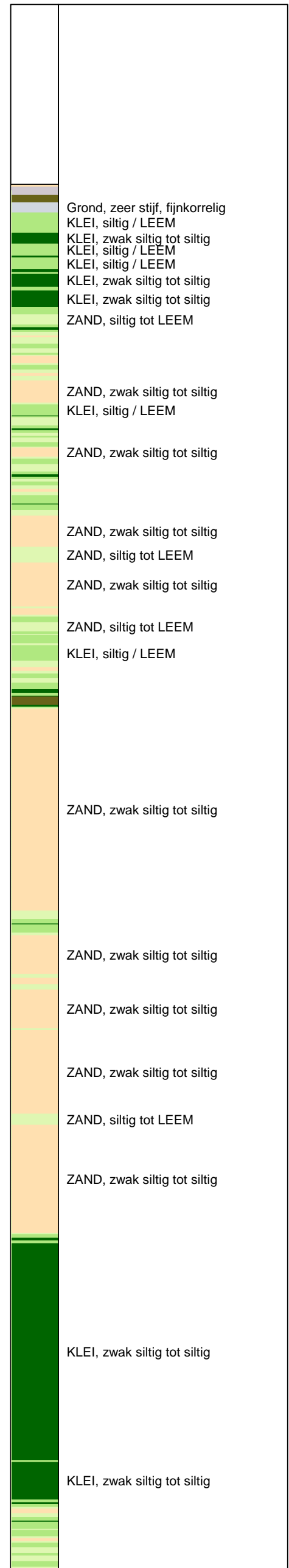
UNIPLOT 05.23.nl / QcfClass-N3.cmd / 2013-10-03 16:25:02

6012-0102-000

DKMP721-4 - 1



**Indicatieve bodembeschrijving**  
 Automatisch gegenereerd uit data van de sondering, geldig onder grondwaterpeil (Robertson 1990, NL corr.)



Opg. : JP d.d. 18-sep-2013 Coord.: X=242378.9m Y= 594801.4m Systeem: RD Sondering volgens norm NEN-EN-ISO 22476-1  
 Get. : UNISTART d.d. 19-sep-2013 MV = NAP +0.13m Conus: F7.5CKE2HAOW<sub>2</sub>/B P1 1701-1823 Toepassingsklasse 3. Test type TE1  
 Conustype: A<sub>c</sub> = 1500 mm<sup>2</sup>; A<sub>s</sub> = 19956 mm<sup>2</sup>



**SONDERING MET PLAATSELIJKE KLEEFMETING**

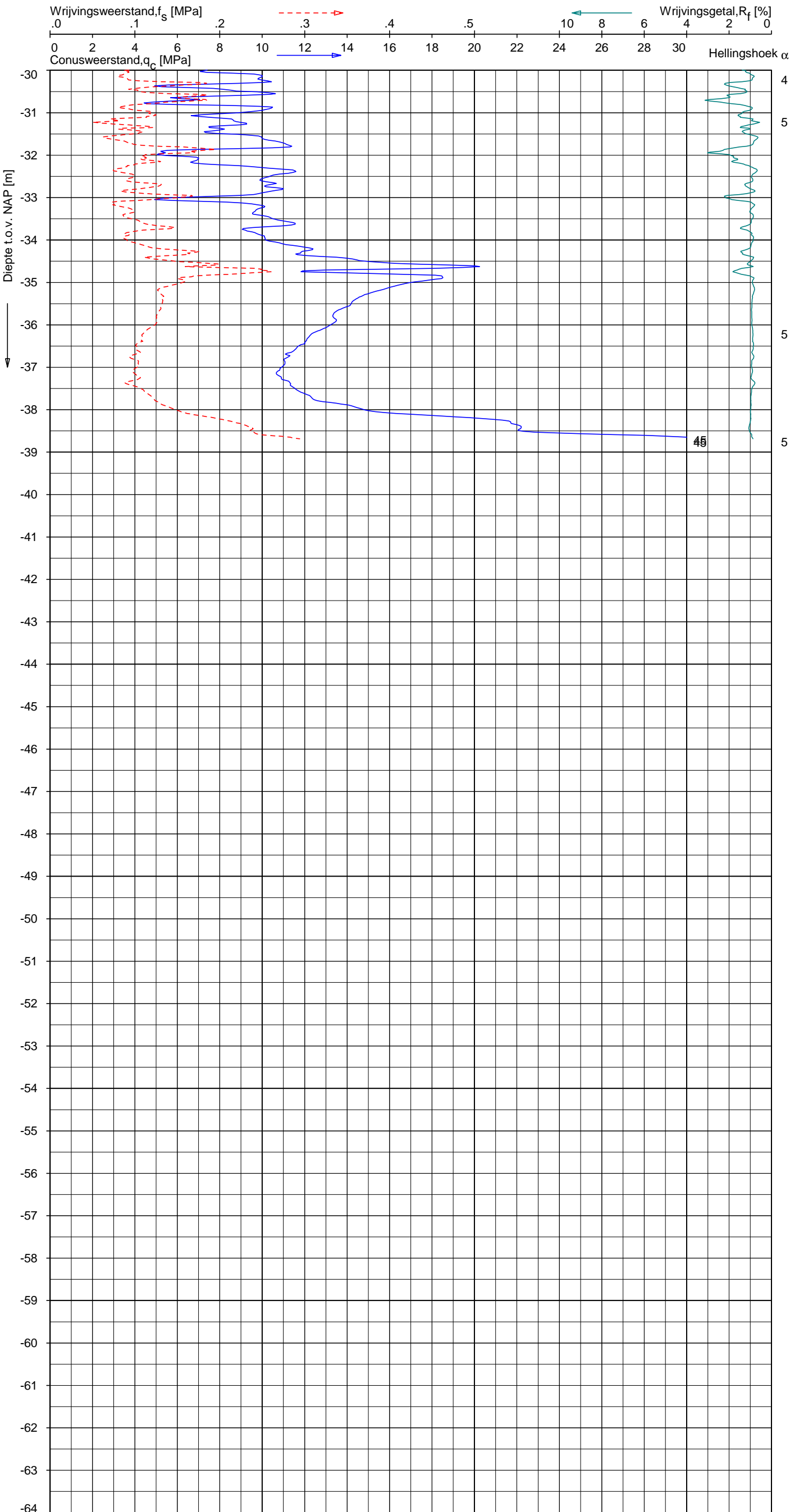
NOORD-WEST 380

Opdr. 6012-0102-000  
 Sond. DKMP721-4


UNIPLOT 05:23.nl / QcFClass-N3.cmd / 2013-10-03 16:25:03

6012-0102-000

DKMP721-4 - 2



**Indicatieve bodembeschrijving**  
 Automatisch gegenereerd uit data van de sondering, geldig onder grondwaterpeil (Robertson 1990, NL corr.)



Opg. : JP d.d. 18-sep-2013 Coord.: X=242378.9m Y=594801.4m Systeem: RD  
 Get. : UNISTART d.d. 19-sep-2013 MV = NAP +0.13m Conus: F7.5CKE2HAOW<sub>2</sub>/B P1 1701-1823  
 Sondering volgens norm NEN-EN-ISO 22476-1 Toepassingsklasse 3. Test type TE1  
 Conustype: A<sub>c</sub> = 1500 mm<sup>2</sup>; A<sub>s</sub> = 19956 mm<sup>2</sup>



**SONDERING MET PLAATSELIJKE KLEEFMETING**

NOORD-WEST 380

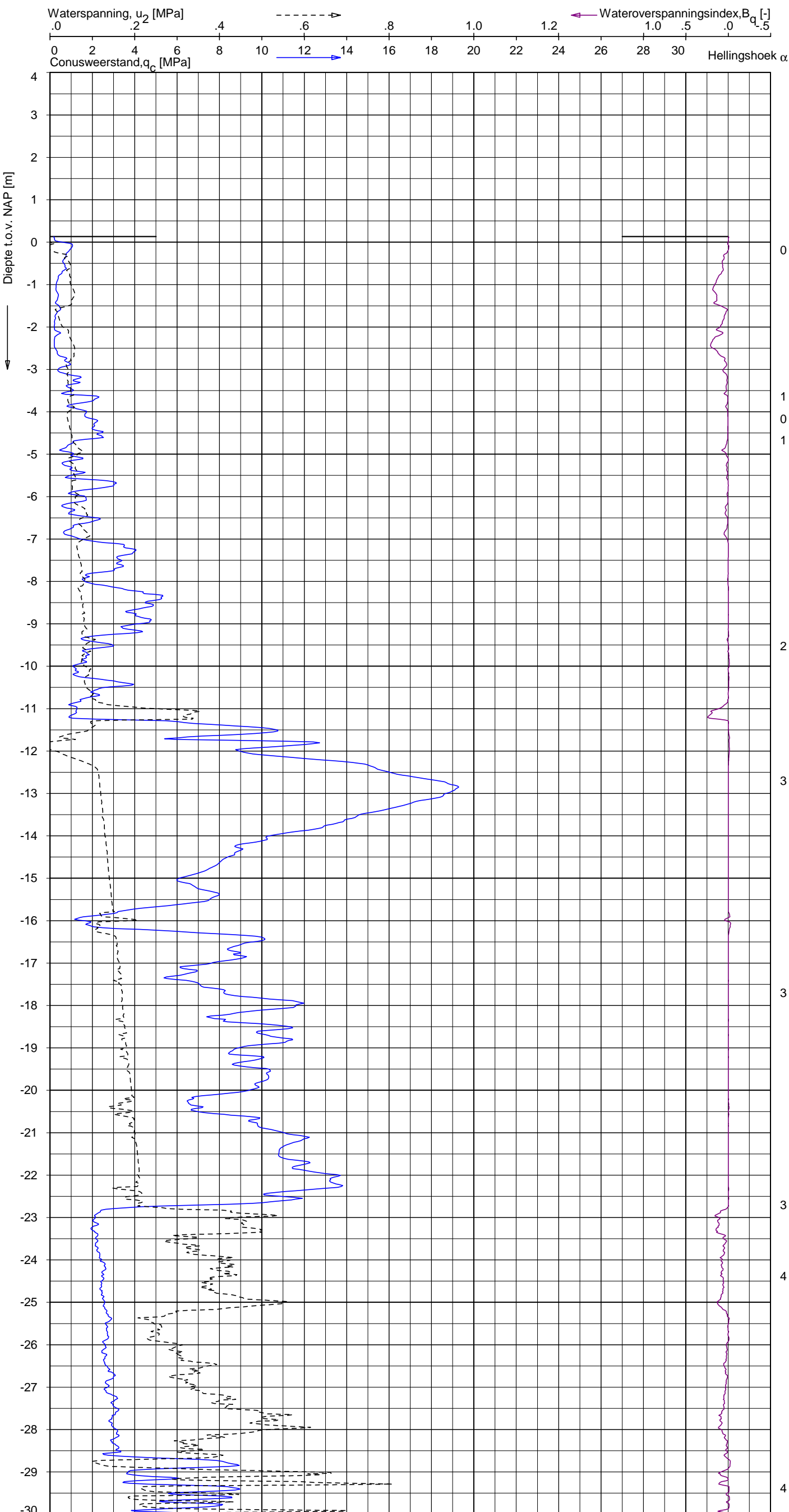
Opdr. 6012-0102-000  
 Sond. DKMP721-4



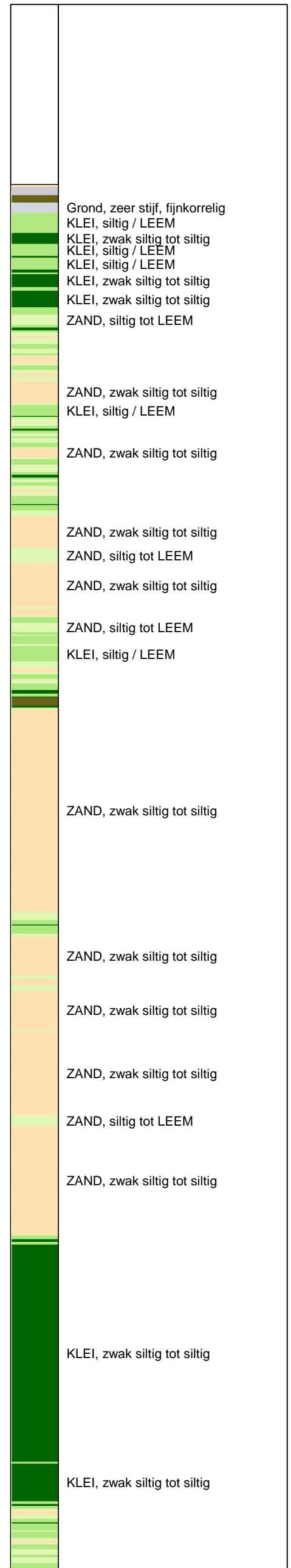
UNIPLOT 05.23.nl / QcU2Class-N3.cmd / 2013-10-03 16:28:57

6012-0102-000

DKMP721-4 - 1



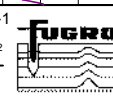
**Indicatieve bodembeschrijving**  
 Automatisch gegenereerd uit data van de sondering, geldig onder grondwaterpeil (Robertson 1990, NL corr.)



Opg.: JP d.d. 18-sep-2013 Coord.: X=242378.9m Y=594801.4m Systeem: RD  
 Get.: UNISTART d.d. 19-sep-2013 MV = NAP +0.13m Conus: F7.5CKE2HAOW<sub>2</sub>/B P1 1701-1823  
 Sondering volgens norm NEN-EN-ISO 22476-1 Toepassingsklasse 3. Test type TE1  
 Conustype:  $A_c = 1500 \text{ mm}^2$ ;  $A_s = 19956 \text{ mm}^2$

**SONDERING MET WATERSPANNINGSMETING**  
 NOORD-WEST 380

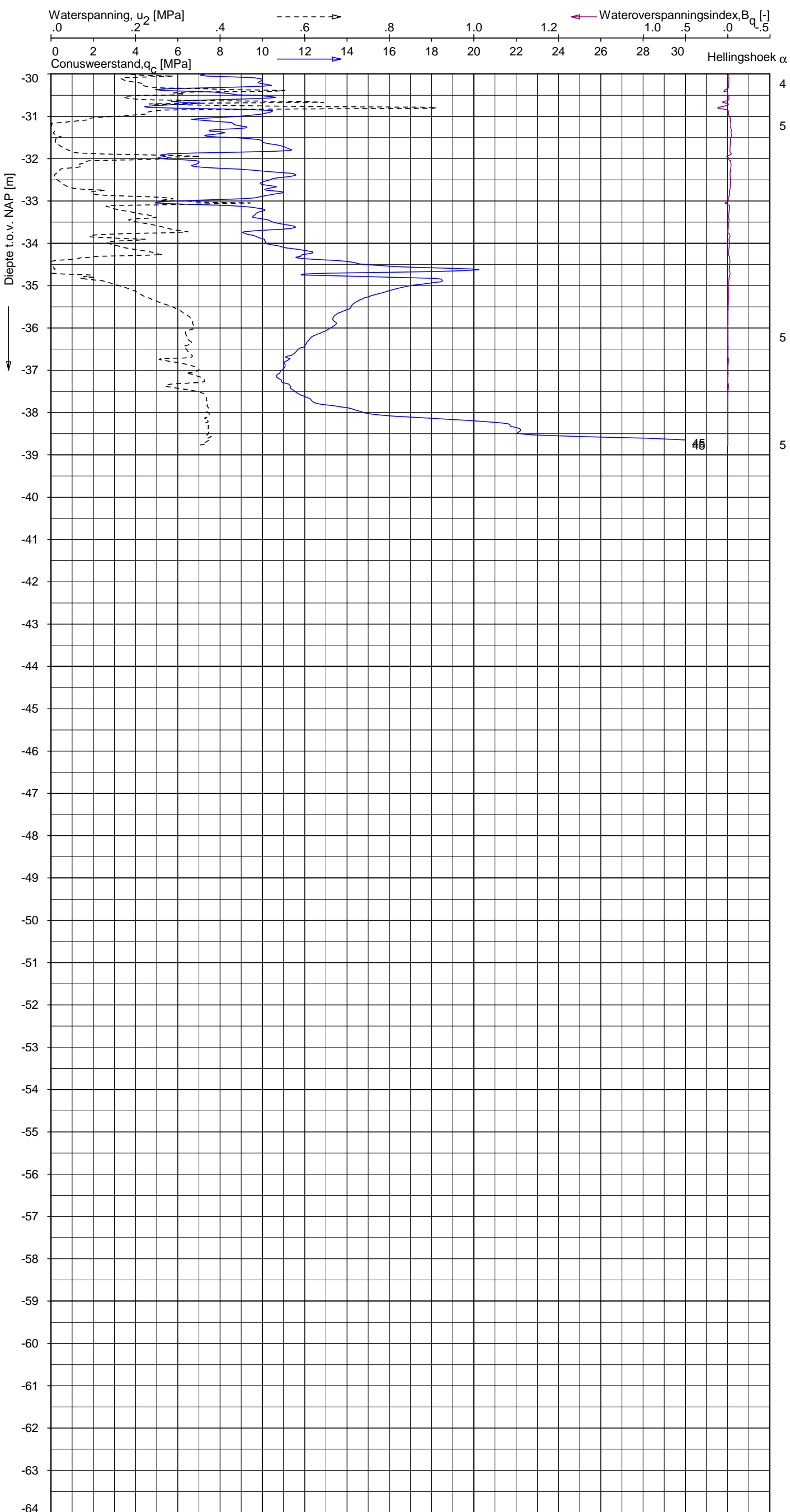
Opdr. 6012-0102-000  
 Sond. DKMP721-4




UNIPLOT 05.23.nl / QcU2Class-N3.cmd / 2013-10-03 16:28:57

6012-0102-000

DKMP721-4 - 2



**Indicatieve bodembeschrijving**  
 Automatisch gegenereerd uit data van de sondering, geldig onder grondwaterpeil (Robertson 1990, NL corr.)



Opg. : JP d.d. 18-sep-2013 Coord.: X=242378.9m Y= 594801.4m Systeem: RD Sondering volgens norm NEN-EN-ISO 22476-1  
 Get. : UNISTART d.d. 19-sep-2013 MV = NAP +0.13m Conus: F7.5CKE2HAOW<sub>2</sub>/B P1 1701-1823 Toepassingsklasse 3. Test type TE1  
 Conustype:  $A_c = 1500 \text{ mm}^2$ ;  $A_s = 19956 \text{ mm}^2$



**SONDERING MET WATERSPANNINGSMETING**

NOORD-WEST 380

Opdr. 6012-0102-000  
 Sond. DKMP721-4

Opdr. nr.

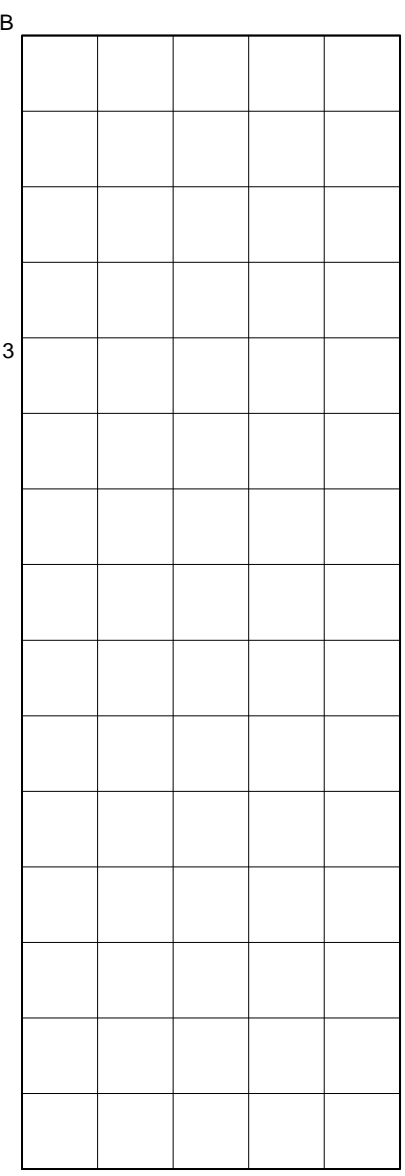
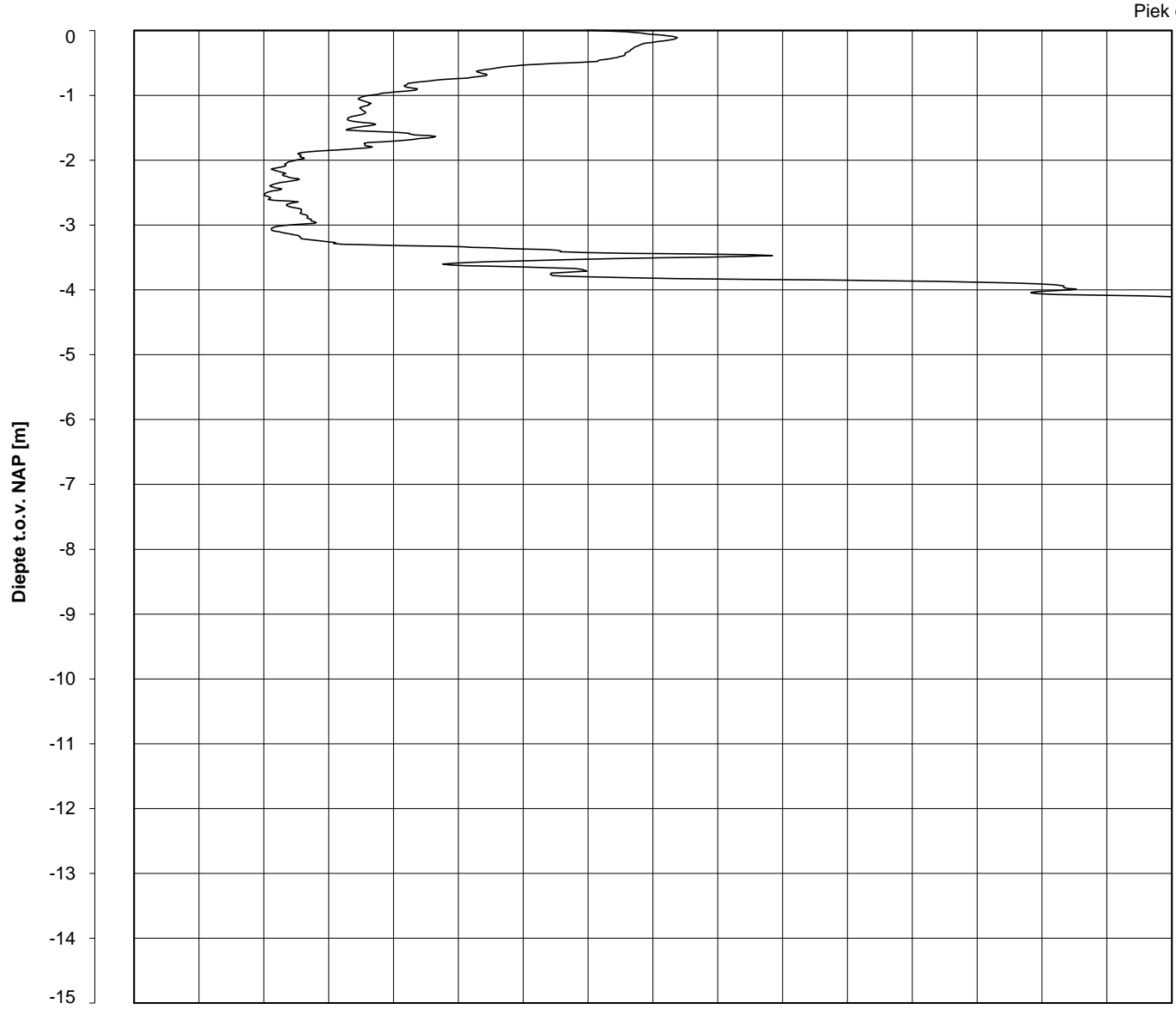
6012-0102-000

Sond. DKMB721-3

Bol Penetratie Weerstand,  $q_B$  [MPa]  
.0 .1 .2 .3 .4 .5 .6 .7 .8 .9 1.0 1.1 1.2 1.3 1.4 1.5 1.6

Waterspanning,  $u_{1,B}$  [MPa]  
- .50 - .25 .00 .25 .50 .75

Waterspanning,  $u_{2,B}$  [MPa]  
Helling  $\alpha$  [Gr]



Datum uitvoering : 19-Sep-2013  
Test tov NAP [m] : +0.23  
Coördinaten [m] : X = 242384.7 Y = 594803.3

Sonde Type/Nr. : B-A48F2.5CKE2HA/B 1718  
Bol Basis Opp. [mm<sup>2</sup>] : 4778

**DKMB721-3**

**BOL SONDERING**





NOORD-WEST 380

## LEGENDA TERREINPROEVEN EN GRONDSOORTEN

### BORINGEN / PEILBUIZEN

	mechanische boring (B)
	handboring (HB)
	niet uitgevoerde boring
	niet uitgevoerde handboring
	boring met peilbuis
	boring met peilbuis, ondiep en diep filter
	boring met peilbuis, ondiep, middeldiep en diep filter
	handboring met peilbuis
	hellingsmeterbuis (HMB)
	gedrukte peilbuis (PB) / minifilter (MF)
	boring derden
	boring derden met peilbuis

### SONDERINGEN

	diep-/diepzware sondering
	middelzware sondering
	diep-/diepzware sondering met plaatselijke kleefmeting
	middelzware sondering met plaatselijke kleefmeting
	slagsondering
	niet uitgevoerde sondering
	waterspanningsmeter (WSM)
	sondering derden
	sondering derden met plaatselijke kleefmeting

### Type sonderingen






M	middelzware sondering
D	diepsondering
DZ	diepzware sondering
S	slagsondering

### Toegevoegde metingen





KM	meting van de plaatselijke kleef
P	meting van waterspanning
M	meting van de magnetische veldsterkte
G	meting van de geleidbaarheid
S	meting van de schuifgolfsnelheid (seismische meting)
T	meting van de temperatuur

### LEGENDA / TERMINOLOGIE

#### grind

	Grind, siltig
	Grind, zwak zandig
	Grind, matig zandig
	Grind, sterk zandig
	Grind, uiterst zandig

#### zand

	Zand, kleilig
	Zand, zwak siltig
	Zand, matig siltig
	Zand, sterk siltig
	Zand, uiterst siltig



#### veen

	Veen, mineraalarm
	Veen, zwak kleilig
	Veen, sterk kleilig
	Veen, zwak zandig
	Veen, sterk zandig







#### klei

	Klei, zwak siltig
	Klei, matig siltig
	Klei, sterk siltig
	Klei, uiterst siltig
	Klei, zwak zandig
	Klei, matig zandig
	Klei, sterk zandig

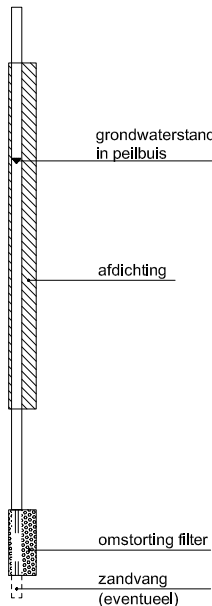
#### leem

	Leem, zwak zandig
	Leem, sterk zandig



#### Overige toevoegingen

	zwak humeus
	matig humeus
	sterk humeus
	zwak grindig
	matig grindig
	sterk grindig






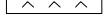
#### Peilbuis

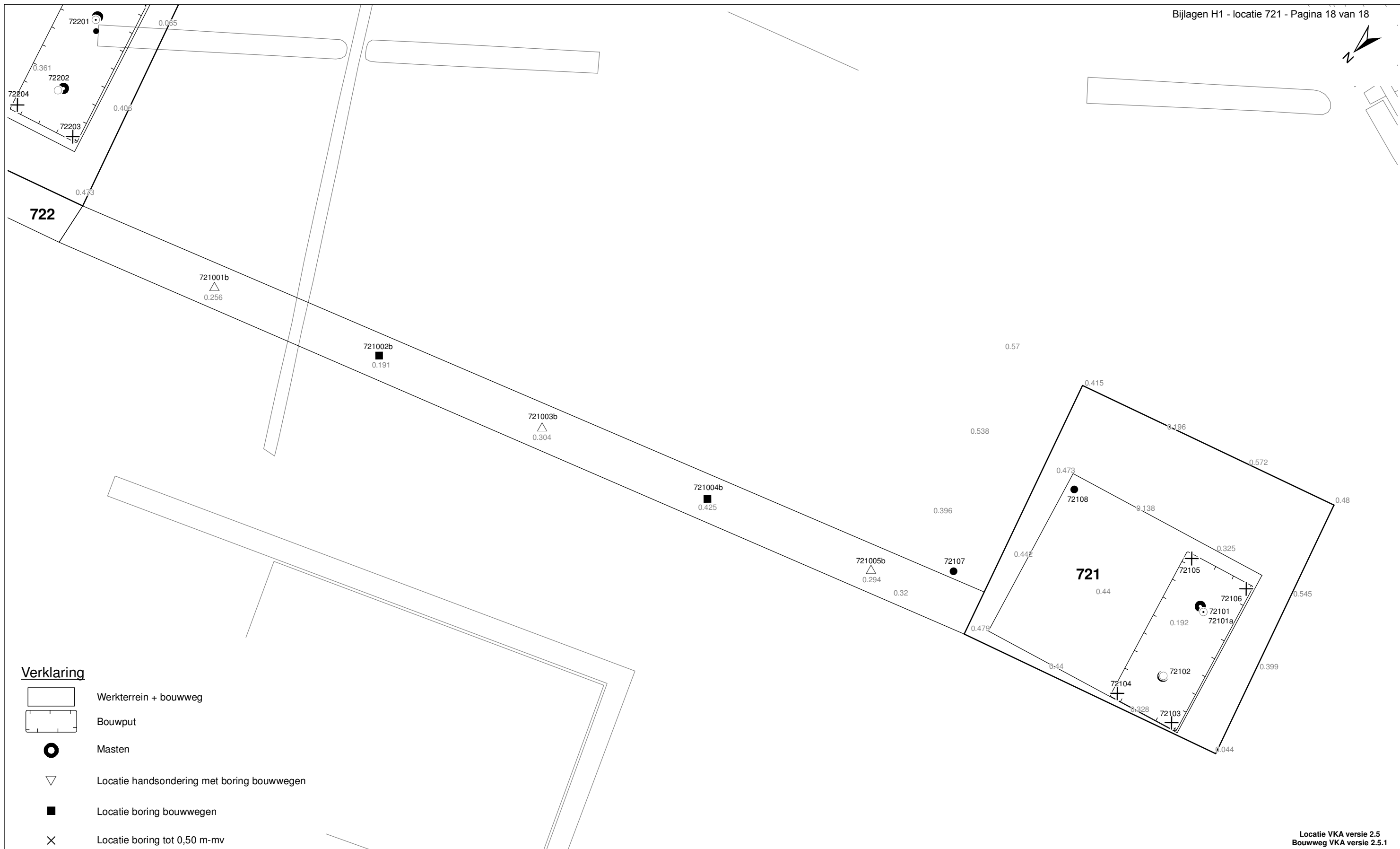


#### Monsters

	geroerd monster
	ongeroerd monster

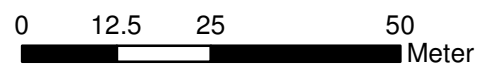
#### Overig

	gemiddeld hoogste grondwaterstand
	grondwaterstand
	gemiddeld laagste grondwaterstand
	slib
	verharding / kern / asfalt
	puin



**Verklaring**

-  Werkterrein + bouwweg
-  Bouwput
-  Masten
-  Locatie handsondering met boring bouwwegen
-  Locatie boring bouwwegen
-  Locatie boring tot 0,50 m-mv
-  Locatie boring tot 1,20 m-mv
-  Locatie boring tot 4,00 m-mv
-  Locatie boring + peilbuis
-  Locatie slibmonster (Locatie)
-  Locatie slibmonster (Bouwweg)



Locatie VKA versie 2.5  
Bouwweg VKA versie 2.5.1

TITEL		BOORPUNTEN KAART MAST :		721	
		Noord - West 380 kV			
STATUS	GETEKEND DOOR	AFD.	PAR.	OPDRACHTGEVER	
	T. Cornea			TenneT	
	GECONTROLEERD DOOR	AFD.	PAR.	OMSCHRIJVING WIJZIGING	GETEKEND BIJ
	E. Aldershof				ARCADIS
	VOOR AKKOORD	AFD.	PAR.	SCHAAL	DATUM 1e UITGAVE
	M. van Driel			1:1000	03.04.2014
				DATUM WIJZIGING	
VAKGEBIED	TEK. SOORT	PROJECT NR.	FORMAT	NUMMER	WLIZ NR.
			A3	Mast nr. 721	1

## **2 Cultuurtechnisch onderzoek**

### 3 Geohydrologisch onderzoek

#### Verantwoording

Titel: Geohydrologisch onderzoek: project: Noord – West 380 kV  
Deelgebied: 1  
mastnummer: 721

Projectnummer: B.02032.000377.001

Referentienummer: T206878

Revisie: 1.0

Datum: 18 december 2014

Auteur(s): M.J.H. Rakhorst en M.M. Houdé

Gecontroleerd door: J.B. Helder

Paraaf gecontroleerd:



Goedgekeurd door: J. Assink



Paraaf goedgekeurd:

Contact: [TenneT380kVnw@arcadis.nl](mailto:TenneT380kVnw@arcadis.nl)

In het geohydrologisch onderzoek worden twee fases onderscheiden namelijk:

- Fase 1: Beknopte analyse van effecten
- Fase 2: Uitgebreide analyse van effecten indien onderlinge beïnvloeding daar aanleiding toe geeft

Fase 1 is in dit geohydrologisch rapport in paragraaf 3.1 t/m 3.4 uitgewerkt. Indien van toepassing is fase 2 in paragraaf 3.5 en 3.6 uitgewerkt.

#### INHOUDSOPGAVE

3.1. Inleiding

3.2. Veld- en laboratoriumwerkzaamheden

3.3. Algemene beschrijving tracé

3.4. Bemaling

3.5. Effecten grondwater (Fase 2: indien de effecten daar aanleiding toe geven)

3.6. Uitvoeringstechnische aspecten (Fase 2: indien de effecten daar aanleiding toe geven)

3.7 Bijlagen H3

Bijlage 3-1: Locatie inclusief onderzoekspunten

Bijlage 3-2: Overzicht veldgegevens en analyseresultaten

Bijlage 3-3: Tekening: waterinformatiekaart

### 3.1 *Inleiding*

Doel van het geohydrologisch onderzoek is om inzicht te geven in de geohydrologische situatie op de onderhavige mastlocatie 721. Dit voor de onderbouwing van de vergunningaanvraag in het kader van de Waterwet en het op te stellen werkplan door de aannemer.

Op basis van de geohydrologische situatie is het te verwachten waterbezwaar en de grondwater- en/of stijghoogteverlaging in de omgeving tijdens de bemaling berekend. Met deze gegevens kan de vergunning in het kader van de Waterwet aangevraagd worden.

Indien de mate waarin effecten optreden niet om nadere kwantificering vragen, wordt enkel fase 1 in deze rapportage uitgewerkt. Indien de mate waarin effecten optreden wel om nadere kwantificering vragen, is ook fase 2 uitgewerkt. Er wordt bij het bepalen van de effecten rekening gehouden met de mogelijke invloed van bemaling van naastgelegen masten op de verlaging. Voor een mastlocatie zijn de twee naastliggende mastlocaties maatgevend voor de verlaging en de effecten.

Dit geohydrologisch onderzoek vormt daarnaast een bron van gegevens en basis voor het door de aannemer op te stellen werkplan en uitvoeringsplan van de bemaling (bemalingsplan).

Daarnaast is aandacht besteed aan de kwalitatieve aspecten, vanuit de voorgenomen lozing van bemalingswater op oppervlaktewater.

### 3.2 *Veld- en laboratoriumwerkzaamheden*

#### 3.2.1 *Veldwerkzaamheden*

Ten behoeve van het geohydrologisch onderzoek zijn ter plaatse van de toekomstige bouwput de volgende veldwerkzaamheden uitgevoerd:

- 4 sonderingen tot 40 m -mv (of maximale reactiekracht van 16 ton);
- Twee boringen tot ten minste 4,0 m -mv;
- Het plaatsen van ten minste één peilbuis ter bepaling van de freatische grondwaterstand in de deklaag;
- De stijghoogte is bij plaatsing van de peilbuis bepaald. Na een wachttijd van tenminste 1 week is een tweede meting uitgevoerd;
- Het nemen van een monster van het oppervlaktewater. Niet ter plaatse van iedere mastlocatie is een monster genomen, maar wel van elk ontvangend oppervlaktewater (zie bijlage 3-3 voor de locatie van monsternamen).

De data waarop deze veldwerkzaamheden hebben plaatsgevonden, zijn weergegeven bij de resultaten van de veldwerkzaamheden zoals weergegeven in bijlage 3-2 en 3-3.

#### 3.2.2 *Laboratoriumwerkzaamheden*

Het grondwater in de peilbuizen en het oppervlaktewater is bemonsterd en geanalyseerd op het standaardlozingspakket (Arseen (As), Chloride (Cl), Zuurstof (O<sub>2</sub>), Ammonium (NH<sub>4</sub>), Stikstof (N-Kjeldahl), Fe<sup>2+</sup>, Fe-totaal, BZV (biologisch zuurstofverbruik), CZV (chemisch zuurstofverbruik), Sulfaat (totaal), Fosfaat (totaal), zuurgraad (pH), geleidingsvermogen (EGV), droogrest onopgeloste bestanddelen (zs)).

De resultaten van de veld- en laboratoriumwerkzaamheden zijn opgenomen in bijlage 3-2. De resultaten zijn tevens beknopt weergegeven in de als bijlage 3-3 opgenomen tekening.

### 3.3 *Algemene beschrijving tracé*

#### 3.3.1 *Maaiveld*

De hoogtemetingen gedaan tijdens de veldwerkzaamheden zijn in tabel 3.13 in bijlage 3-2 opgenomen. Hieruit leiden wij een gemiddelde maaiveldhoogte ter plaatse van de locatie af van 0,26 m NAP.

#### 3.3.2 *Bodemopbouw*

In onderstaande paragrafen is de ondiepe bodemopbouw en geohydrologische opbouw beschreven.



### 3.3.2.1 Ondiepe bodemopbouw

Op basis van boringen uitgevoerd tijdens de veldwerkzaamheden bestaat de deklaag vanaf maaiveld (0,26 NAP m) tot maximale boordiepte uit klei en zand.

### 3.3.2.2 Geohydrologische opbouw

De regionale bodemopbouw is weergegeven in onderstaande tabel 3.1. De gegevens uit deze tabel zijn ontleend aan [www.DINOloket.nl](http://www.DINOloket.nl) aangevuld met de lokale locatiespecifieke gegevens zoals naar voren komt uit de sonderingen uitgevoerd in het kader van het geotechnische onderzoek (zie hoofdstuk 4) en de handboringen voor het cultuurtechnisch onderzoek (zie hoofdstuk 2). In onderstaande tabel zijn ook de geohydrologische formaties en de op basis van DINOloket en ervaring geïnterpreteerde parameters weergegeven (weerstanden en doorlatendheden).

Daarnaast is bij de handboringen per laag de waterdoorlatendheid (k-waarde) geschat voor het berekenen van de uit te voeren bemalingen (zie bijlage 1-1).

**Tabel 3.1: Geohydrologische opbouw**

Globale diepte (m NAP)	Samenstelling	Geohydrologische eenheid	Formatie	Doorlatendheid/weerstand
0,26 tot -11,2	klei, zand	deklaag	Naaldwijk	550 dagen
-11,2 tot -23	zand	watervoerende laag	Boxtel	5 tot 20 m/d
-23 tot -30	klei	slechtdoorlatende laag	Peelo	350 dagen

### 3.3.3 Watersysteem

In onderstaande paragrafen zijn de gegevens van het oppervlaktewater en grondwater beschreven.

#### 3.3.3.1 Oppervlaktewaterpeilen

Het peil van het oppervlaktewater is niet beschikbaar.

#### 3.3.3.2 Freatisch grondwater

De Gemiddeld Hoogste Grondwaterstand (GHG) en Gemiddeld Laagste Grondwaterstand (GLG) geven de grondwaterstandsfluctuatiezone aan. Deze kunnen in het veld terug te vinden zijn als hydromorfe profielkenmerken. Op basis van de hydromorfe profielkenmerken in boringen op de locatie is een gemiddelde GHG af te leiden van 0,52 m –mv en de GLG op 1,60 m -mv. Bij een maaiveldniveau van 0,26 m NAP komt dit overeen met een GHG van -0,26 m NAP en een GLG van -1,34 m NAP.

De in peilbuis 72101-1 met filterdiepte 1,45 tot 2,45 m -mv tijdens de veldwerkzaamheden opgenomen freatische stijghoogte is weergegeven in onderstaande tabel. De waarden ten opzichte van maaiveld zijn met de maaiveldhoogte van 0,14 m NAP bij de peilbuis (in het rapport afgerond op twee decimalen) vertaald naar een waarde ten opzichte van NAP.

**Tabel 3.2: Ondiepe stijghoogte peilbuis 72101-1**

Datum	Stijghoogte [m -mv]	Stijghoogte [m NAP]
11/11/2013	1,10	-0,96
11/25/2013	1,12	-0,98

#### *Stijghoogten diepe grondwater*

In het DINOloket zijn geen hogere representatieve stijghoogtes gevonden die hoger zijn dan de gemeten grondwaterstanden. Dit komt overeen met de gemiddelde stijghoogte in het watervoerend pakket bepaald door Deltares (figuur 10.D uit Noord-West 380 kV-verbinding, watervergunningen, Deltares 2012).

Op grond van de verschillen tussen de freatische grondwaterstanden zoals afgeleid uit de hydromorfe kenmerken en gegevens van stijghoogten in het watervoerend pakket concluderen wij dat er geen duidelijk verschil is in stijghoogte. Er is daarmee geen sprake van een duidelijke infiltratie- of kwelsituatie.

De in peilbuis 72101a-1 met filterdiepte 5,00 tot 6,00 m -mv tijdens de veldwerkzaamheden opgenomen stijghoogte van het watervoerend pakket is weergegeven in onderstaande tabel. De waarden ten opzichte van maaiveld zijn met de maaiveldhoogte ter plaatse van de peilbuis [0,14 m NAP] vertaald naar een waarde ten opzichte van NAP.

**Tabel 3.3: Diepe stijghoogte peilbuis 72101a-1**

Datum	Stijghoogte [m -mv]	Stijghoogte [m NAP]
11/11/2013	1,10	-0,96
11/25/2013	1,14	-1,00

### 3.3.3.3 Grond- en oppervlaktewaterkwaliteit

Het waterbeheer voor zowel de kwaliteit van grond- als oppervlaktewater valt onder verantwoordelijkheid van waterschap Noorderzijlvest. Of gehalten in het grondwater te hoog zijn en maatregelen nodig zijn voordat geloosd kan worden, dient dit in overleg met het waterschap te worden afgestemd.

De effecten op de waterkwaliteit kenmerken zich in het algemeen door verzilting, vermesting, zuurstofhuishouding, giftigheid, verkleuring, vertroebeling en bodemvorming. De parameters die hier invloed op hebben, zijn bepaald door een bemonstering en analyse van het grondwater in de peilbuizen en oppervlaktewater. De resultaten hiervan staan in tabel 3.4 weergegeven. Van het ondiepe grondwater zijn geen kwaliteitsgegevens beschikbaar. Voor de kwaliteit van het oppervlaktewater zijn de analysegegevens voor mastlocatie 720 gebruikt.

Voor het lozen van grondwater is het Besluit lozing buiten inrichting van toepassing (16 maart 2011, artikel 3.2). Lozing in oppervlaktewater is toegestaan indien het gehalte onopgeloste stoffen ten hoogste 50 mg/l bedraagt en als gevolg van de lozing geen visuele verontreiniging optreedt. Dit laatste hangt over het algemeen samen met de aanwezigheid van ijzer en het zuurstofgehalte.

Ter plaatse van de lozingspunten zijn het oppervlaktewater en de waterbodem geanalyseerd. Dit is gedaan om de kwaliteit van het oppervlaktewater inzichtelijk te maken en de mate van visuele verontreiniging als gevolg van opwerveling van de waterbodem te kunnen inschatten.

In tabel 3.4 is tevens de norm voor onopgeloste bestanddelen in oppervlaktewater opgenomen. De tabel is aangevuld met indicatieve lozingsnormen voor de parameters die vanuit de zorgplicht relevant zijn voor de waterkwaliteit. Deze normen zijn echter indicatief en gebaseerd op Commissie Integraal Waterbeheer (Kleine en kortdurende lozingen Wvo, juni 2001).

**Tabel 3.4: Indicatieve lozingsnorm**

Parameter	Eenheid	Meetwaarde grondwater ondiep (72101-1-1)	Meetwaarde grondwater diep (72101a-1-1)	Meetwaarde oppervlaktewater (72001ow)	Indicatieve norm
Filterdiepte	m -mv	1,45 tot 2,45	5,00 tot 6,00	n.v.t.	n.v.t.
Droogrest onopgeloste bestanddelen	mg/l	n.b.*	550	6	< 50
		n.b.*			
Zuurstof [O]	mg O <sub>2</sub> /l	n.b.*	0,9	11,1	> 5.0
IJzer [Fe]	mg/l	n.b.*	2,8	2,3	< 5.0
Ammonium (als N)	mg N/l	n.b.*	2,0	< 0,05	< 20
Arseen [As]	µg/l	n.b.*	< 1,5	4,0	< 30
Chloride	mg/l	n.b.*	56	120	< 200
Fosfor [P]	mg/l	n.b.*	0,950	0,140	< 1,0
Stikstof (N; volgens Kjeldahl)	mg/l	n.b.*	3,2	< 1,0	< 20
Sulfaat (opgelost, als S)	mg S/L	n.b.*	67,0	2,9	< 100

\*n.b. = niet beschikbaar

De gehalten, waargenomen in peilbuis 72101a-1 met filterdiepte 5,00 tot 6,00 m -mv rond de diepte van de grondwateronttrekking, zijn representatief voor de lozing van de grondwateronttrekking.

Uit bovenstaande tabel kan geconstateerd worden dat bij de lozing van het grondwater de volgende indicatieve lozingsnormen overschreden worden: droogrest onopgeloste bestanddelen (hierna zwevende stof genoemd) en zuurstof.

De indicatieve lozingsnorm voor zuurstof wordt overschreden en de concentratie in het ontvangende oppervlaktewater is hoger dan die in het te lozen water. Het te lozen grondwater heeft voor zwevend stof een hogere waarde ten opzichte van de indicatieve lozingsnormen en ten opzichte van het ontvangende oppervlaktewater.

De verwachting is dat er door de lozing een verslechtering in waterkwaliteit in het ontvangende oppervlaktewater optreedt.

Maatregelen die genomen kunnen worden om de concentratie van deze stoffen te verlagen (of verhogen bij zuurstof) zijn de volgende:

Verhogen van de concentratie zuurstof kan door middel van beluchten.

Hoge concentratie zwevende stoffen (droogrest onopgeloste bestanddelen) kan verlaagd worden door middel van een filter.

### 3.4 Bemaling

#### 3.4.1 Aanlegmethode bi-pole mast

De afmeting van de bouwput bedraagt 20 x 40 m. De benodigde ontgravingsdiepte bedraagt 3,0 m –mv. Voor de aanleg van de mastvoet wordt met een maximale aanlegperiode en bemalingsduur van 4 weken gerekend.

#### 3.4.2 Berekening

Bij de berekening van het waterbezwaar is rekening gehouden met de volgende uitgangs- en aandachtspunten.

##### 3.4.2.1 Uitgangspunten

- De berekeningen zijn uitgevoerd ten opzichte van de stijghoogte in het watervoerend pakket om geen onderschatting te maken van het waterbezwaar (worstcase-scenario);
- Bij de bemaling is uitgegaan van een ontwateringsdiepte van 0,5 m beneden de putbodem;
- De onttrekkingshoeveelheden en bijbehorende verlagingen zijn berekend uitgaande van een instationair onttrekkingsdebiet. Bij een gespannen pakket is uitgegaan van een stationair onttrekkingsdebiet aangezien binnen de aangehouden bemalingsduur het maximale invloedgebiedsgebied wordt bereikt;
- Voor analytische berekeningsmethoden is een oneindig uitgestrekt homogeen pakket verondersteld. Bij een gespannen pakket is uitgegaan van een stationair onttrekkingsdebiet aangezien binnen de aangehouden bemalingsduur het maximale invloedgebiedsgebied wordt bereikt;
- In de onttrekkingshoeveelheden is geen rekening gehouden met een eventuele toename in debiet als gevolg van de nabije ligging van oppervlaktewater;
- In de berekeningen wordt rekening gehouden met de effectieve dikte van de watervoerende laag (onvolkomenheid van filters volgens Forcheimer);
- De lozing van het onttrokken grondwater kan plaatsvinden op nabij gelegen oppervlaktewater, waar ook het monster uit oppervlaktewater is genomen (zie bijlage 3-3);
- Per mastlocatie wordt met een maximale bemalingsduur van 4 weken gerekend.

##### 3.4.2.2 Debiet en waterbezwaar

Bij de bemalingen kan sprake zijn van een freatische, een deels semi-gespannen en deels gespannen situatie van het grondwater. De formule van Theis kan worden gebruikt bij instationaire bemaling voor deze drie situaties. Omdat deze allemaal voorkomen op dit tracé is de formule van Theis toepasbaar. Hiervoor dient wel de parameter meewerkend porievolume of specifieke berging per situatie aangepast te worden. Op de delen van het tracé waar een gespannen situatie van het grondwater aanwezig is, passen wij de formule van De Glee toe.

*Theis*

Voor de berekening van debieten en verlaging van de stijghoogte in freatische, een deels semi-gespannen situatie van het grondwater is gebruik gemaakt van een afgeleide van de formule van Theis (1935).

$$Q_{Theis} = \frac{s_r \cdot 4 \cdot \pi \cdot kD}{W(u)}$$

met	Sr	=	gewenste verlaging ter hoogte van de bouwput (m)
	kD	=	transmissiviteit (m <sup>2</sup> /d)
	W(u)	=	Theis Well functie (-)

Waarin u :

$$u = \frac{r^2 S}{4 \cdot kD \cdot t} \quad (-)$$

met	r	=	straal bouwput (m)
	S	=	bergingscoëfficiënt (-)
	t	=	tijd (d)

W(u) : Theis well functie, die benaderd kan worden door:

$$W(u) = -0,5772 - \ln u + u - \frac{u^2}{2.2!} + \frac{u^2}{3.3!} - \frac{u^2}{4.4!} + \dots$$

*De Glee*

Op de delen van het tracé waar een gespannen situatie van het grondwater aanwezig is, passen wij de formule van De Glee toe.

*Spanningsbemaling*

De formule van De Glee kan worden gebruikt voor stationaire berekeningen in semi-gespannen aquifers. In dat geval is sprake van nalevering vanuit de aquitard of bovenliggende aquifer. De volgende randvoorwaarden:

- Aquifer is semi-gespannen;
- Aquifer en aquitard zijn oneindig uitgestrekte pakketten;
- Homogeen, isotroop en uniforme dikte van de aquifer;
- Uitgangssituatie: horizontale grondwaterspiegel;
- Constante onttrekkingshoeveelheid en stroming naar de put is stationair;
- Volkomen bron;
- Verticale stroming in aquitard;
- Verwaarloosbare verlaging in boven- (en onder-)gelegen aquifer;
- $\lambda > 3D$ .

Maatgevend voor de mate van nalevering van grondwater uit een boven- (en onder)liggend pakket is de weerstand van de aquitard (deklaag) en de hoeveelheid te onttrekken water.

Formule van De Glee:

$$Q_{DeGlee} = \frac{(s \cdot 2 \cdot \pi \cdot kD)}{K_0(r/\lambda)}$$

met	s	=	gewenste verlaging ter hoogte van de bouwput
	$K_0(r/\lambda)$	=	Besselfunctie
	r	=	straal van de bouwput

$$\lambda = \text{spreidingslengte} = \sqrt{k * D * c}$$

k = doorlatendheid  
D = dikte aquifer  
c = weerstand aquitard

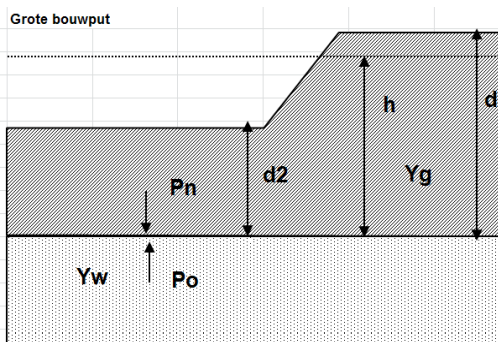
### 3.4.2.3 Opbarstgevaar

Indien zich onder de bouwputbodembodem een slecht doorlatende laag bevindt, bestaat er een risico dat de bouwputbodembodem, als gevolg van de waterdruk aan de onderzijde van deze laag, zal opbarsten. Het gevaar voor opbarsten wordt bepaald door de verhouding tussen de opwaartse en neerwaartse krachten, in formule:

$$V_f = P_n / P_o = d_2 * Y_g / h * Y_w$$

Waarin:

- V<sub>f</sub> veiligheidsfactor, verhouding tussen neer- en opwaartse druk (1,2);
- P<sub>n</sub> neerwaartse druk door bovenliggende grondlagen (kN/m<sup>2</sup>);
- P<sub>o</sub> opwaartse druk (waterspanning) (kN/m<sup>2</sup>);
- d<sub>2</sub> dikte van de slecht doorlatende grondlagen onder de bouwputbodembodem (m);
- Y<sub>g</sub> gemiddeld volumegewicht van de grond inclusief poriewater (kN/m<sup>3</sup>);
- Y<sub>w</sub> gemiddeld volumegewicht van poriewater (kN/m<sup>3</sup>);
- h stijghoogte van het grondwater in de onderliggende watervoerende laag t.o.v. de onderzijde van de slecht doorlatende laag.



**Tabel 3.5: Uitgangspunten en uitkomsten van de opbarstberekening.**

	uitgangspunten			Yw	aandeel bodem			Yg	evenwichtsberekening			
	d2 [m]	d [m]	h [m]		veen [10]	klei [14]	zand [18]		Pn [kN]	Po [kN]	Yf < 1,2	verlaging stijghoogte [m]
mast	8,5	11,5	11,2	9,8	0,0	0,8	0,2	14,8	125,8	109,8	Ja	0,5

Voor de opbarstberekening is gebruik gemaakt van de hoogste waarde van de gemeten grondwaterstanden (freatisch) en stijghoogtes (watervoerend pakket).

Uit bovenstaande tabel volgt of er een veiligheidsfactor (Y<sub>f</sub>) is, die al dan niet groter is dan 1,2. Aangezien hier "Ja" aangegeven is, is een verlaging van de stijghoogte door spanningsbemaling van 0,5 meter benodigd om opbarsting van de bouwput te voorkomen.

### 3.4.2.4 Bandbreedteanalyse

Voor de bandbreedteanalyse is een tweetal parameters die we beschouwen:

- Bodemopbouw;
- Stijghoogten.

De gegevens van het te bemalen werk zoals bemalingsduur en afmetingen nemen wij niet mee omdat deze als uitgangspunt gezien moeten worden.

Het onttrekkingsdebiet en waterbezwaar worden voornamelijk bepaald door de doorlatendheid van de aanwezige zandlaag onder de deklaag. Op basis van de boorbeschrijvingen en ervaring hebben we een kD waarde van 236,0 m<sup>2</sup>/dag en een dikte van 11,80 m aangehouden. De doorlatendheid zou kunnen variëren tussen 5,0 m/dag en 20,0 m/dag. Bij de berekening van het debiet en waterbezwaar wordt rekening gehouden met deze spreiding.

Uitgangspunt is het worst-case scenario, daarom zijn het uiteindelijke debiet en waterbezwaar met de maximale doorlatendheid opgenomen in het rapport.

#### 3.4.2.5 Debiet en waterbezwaar

##### *Deklaag*

Voor de bemaling van de deklaag met een verlaging ten opzichte van de GHG van 3,0 m is het totaal benodigd debiet berekend op 37,1 m<sup>3</sup>/uur. Bij een verlaging ten opzichte van de GLG van 1,9 is het totaal benodigde debiet berekend op 22,8 m<sup>3</sup>/uur.

##### *Spanningsbemaling*

Voor de spanningsbemaling van de watervoerende laag met een verlaging ten opzichte van de maximaal gemeten stijghoogte is voor een verlaging van 0,5 m het totaal benodigd debiet berekend op 16,6 m<sup>3</sup>/uur.

Het totale debiet van de bemaling bedraagt bij GHG 53,7 m<sup>3</sup>/uur en bij GLG 22,8 m<sup>3</sup>/uur.

##### *Waterbezwaar*

De bemalingsduur bedraagt vier weken. Het totaal verwachte waterbezwaar in de bemalingsperiode van 4 weken bedraagt circa 36.084 m<sup>3</sup> bij GHG en 15.290 m<sup>3</sup> bij GLG.

Het waterbezwaar overschrijdt de vergunningsplichtige hoeveelheid niet.

Een aantal zaken kan leiden tot een hoger waterbezwaar dan hier berekend is. Er kan neerslag vallen. Daarnaast moet rekening gehouden worden met het leegpompen van de bouwkuip en mogelijk leegpompen van nabijgelegen oppervlaktewater. Ook kunnen mogelijke onvoorziene situaties tot extra waterbezwaar leiden. Deze zijn niet meegenomen in de berekening van het waterbezwaar.

#### 3.4.3 Bemalingswijze

Bij de bemalingswijze dient rekening gehouden te worden met de heterogeniteit in bodemopbouw. Het goed ontwateren van de verschillende lagen in de bodem kan door het toepassen van verticale onttrekkingfilters met lange perforatie en, al dan niet haalbuizen.

#### 3.4.4 Verlaging grondwaterstand en invloedsgebied

##### 3.4.4.1 Invloedsgebied freatisch pakket

In afbeelding 3.1 is de ligging van de mastlocatie en het maximale invloedsgebied weergegeven op een topografische ondergrond.

Het maximale invloedsgebied in de deklaag bedraagt 165 m, onder de slecht doorlatende laag in de watervoerende laag 175 m. Dit maximale invloedsgebied is weergegeven op kaart om een eventuele afweging te maken over het al dan niet acceptabel zijn van deze effecten.

##### 3.4.4.2 Invloedsgebied watervoerend pakket

**Tabel 3.6: Invloedsgebieden bij GHG**

	afstand [m]	
verlaging	freatisch pakket	watervoerend pakket
0,05 m	165	175
0,10 m	140	120
0,20 m	115	70
0,5 m	85	20
1,0 m	60	5

Het invloedsgebied overlapt met dat van de naastgelegen masten. De verlaging in het overlappende gebied is de som van de afzonderlijke verlagingen. Voor deze mastlocatie leidt dat niet tot extra risico of toename in waterbezwaar.

#### 3.4.5 Beknopte analyse mogelijke effecten

Binnen het maximale invloedsgebied zijn de volgende objecten aanwezig: de Delleweg (N996) (110 m afstand vanaf de bemaling met een verlaging tussen de 0,10 m tot 0,15 m), twee bestaande vakwerkmasten (afstand 155 en 190 m) en landbouwpercelen met watergangen (zie afbeelding 3.1).

##### Zettingen

De bodemopbouw en grondwaterverlagingen ter plekke van de Delleweg (N996) en de twee bestaande vakwerkmasten geven aan dat geen zettingschade zal optreden.

##### Droogteschade voor landbouw

Als gevolg van de verlaging van de grondwaterstand is niet uit te sluiten dat droogteschade optreedt ter plaatse van de landbouwpercelen. Daarom moet voorafgaand aan de werkzaamheden worden afgestemd met de eigenaar.

##### Grondwateronttrekkingen

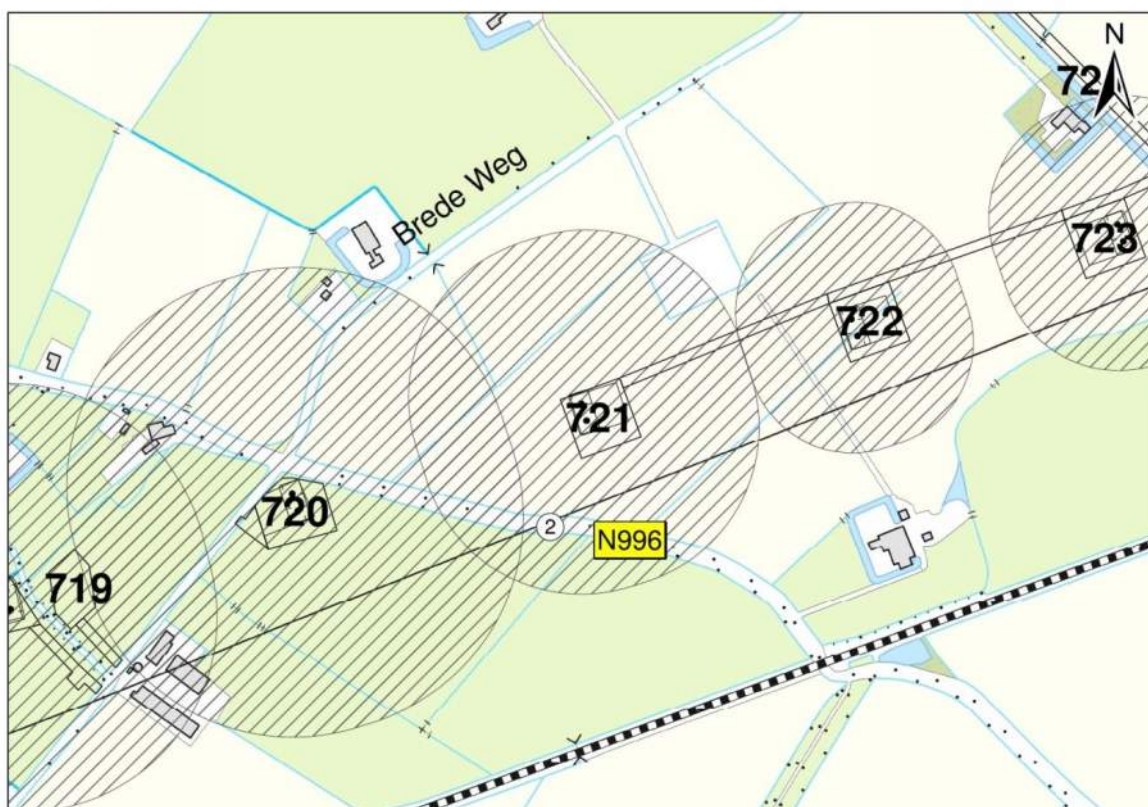
Grondwateronttrekkingen van derden zijn op basis van het landelijk grondwaterregister en gegevens van de provincie niet aanwezig. Er is geen informatie beschikbaar over onttrekkingen die niet bij de provincie zijn geregistreerd.

##### Grondwaterbeschermingsgebieden

De locatie is niet gelegen in een waterwingebied of boringsvrije zone en dus ook niet binnen een grondwaterbeschermingsgebied.

Mogelijke maatregelen om het invloedsgebied te verkleinen zijn:

- Verhogen van de mastvoet;
- Toepassen van retourbemaling, in het geval van spanningsbemaling;
- Toepassen van onttrekkingsbeperkende maatregelen zoals waterdichte (beton)vloeren of biologische afbreekbare waterremmende injectievloeistof;
- Verkorten van de bemalingsduur.

**Afbeelding 3.1: Ligging mastlocatie en invloedsgebied op topografische ondergrond** (Bron: top10NL-Kadaster)

### 3.5 *Effecten grondwater*

Op basis van de aanwezige bodemopbouw is het berekende invloedsgebied op locatie 721 representatief voor de nabij gelegen mastlocaties. Aanleiding voor een uitgebreide analyse van effecten is daarom niet aanwezig. De thema's in onderstaande paragrafen 3.5 en 3.6 worden daarom niet verder uitgewerkt.

- 3.5.1 Zettingen
- 3.5.2 Droogteschade landbouw
- 3.5.3 Droogteschade natuur
- 3.5.4 Verontreinigingen
- 3.5.5 Archeologie
- 3.5.6 Grondwateronttrekkingen derden

### 3.6 *Uitvoeringstechnische aspecten*

- 3.6.1 Technische principes bemaling
- 3.6.2 Voorschriften, vergunningen en heffingen
- 3.6.3 Monitoring

### 3.7 *Samenvatting*

In onderstaande tabel 3.7 is een samenvatting weergegeven van het verwachte waterbezwaar, de geadviseerde bemalingswijze en aandachtspunten.



**Tabel 3.7: Samenvatting bemaling**

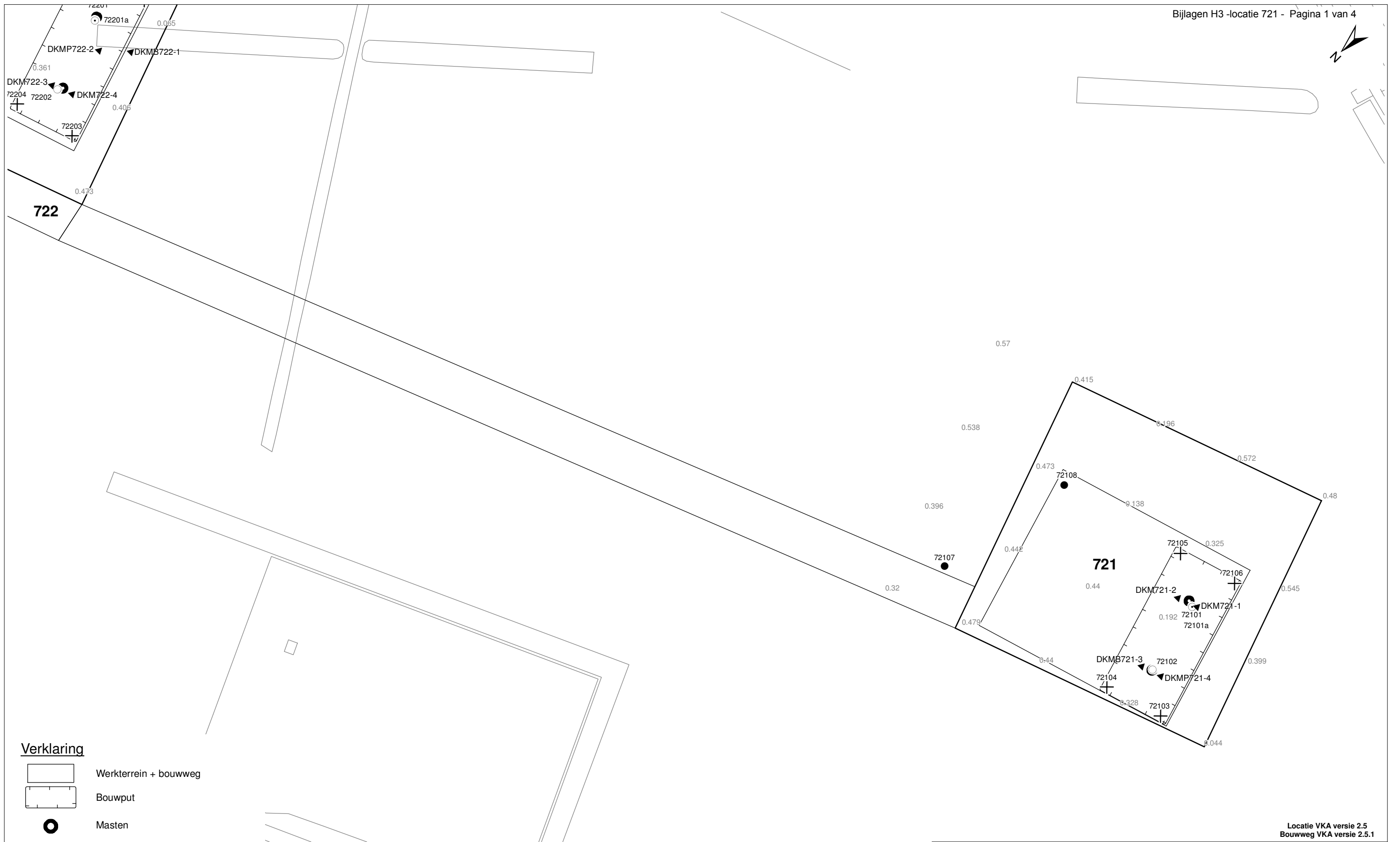
thema	resultaat
lozing	Aandachtspunten zwevende stof en zuurstof
spanningsbemaling noodzakelijk	Ja
debiet freatisch pakket	37,1 m <sup>3</sup> /uur
debiet watervoerend pakket/spanningsbemaling	16,6 m <sup>3</sup> /uur voor GHG
debiet totaal	53,7 m <sup>3</sup> /uur voor GHG
bemalingsduur	4 weken
totaal waterbezwaar	36.084 m <sup>3</sup>
Invloedgebied deklaag	165 m
Invloedgebied watervoerend pakket	175 m
Bemalingswijze	verticale bemaling van deklaag en watervoerende laag
Potentieel effect	Droogteschade landbouw

### 3.8 *Bijlagen H3*

Bijlage 3-1: Locatie inclusief onderzoekspunten


Bijlage 3-2: Overzicht veldgegevens en analyseresultaten

Bijlage 3-3: Tekening: waterinformatiekaart



**Verklaring**

- Werkterrein + bouwweg
- Bouwput
- Masten
- Locatie sondering incl. nummer
- Locatie boring tot 0,50 m-mv
- Locatie boring tot 1,20 m-mv
- Locatie boring tot 4,00 m-mv
- Locatie boring + peilbuis



Locatie VKA versie 2.5  
Bouwweg VKA versie 2.5.1

<b>TITEL</b>			
GEOHYDROLOGIE KAART MAST :		<b>721</b>	
Noord - West 380 kV			
STATUS	GETEKEND DOOR <b>T. Cornea</b>	AFD.	PAR. OPDRACHTGEVER <b>TenneT</b>
	GECONTROLEERD DOOR <b>E. Aldershof</b>	AFD.	PAR. OMSCHRIJVING WIJZIGING
	VOOR AKKOORD <b>M. van Driel</b>	AFD.	PAR. SCHAAL <b>1:1000</b>
			DATUM 1e UITGAVE <b>03.04.2014</b>
			DATUM WIJZIGING
VAKGEBIED	TEK. SOORT	PROJECT NR.	FORMAT <b>A3</b>
			NUMMER <b>Mast nr. 721</b>
			WLIZ NR. <b>1</b>

**Bijlage 3-2 overzicht veldgegevens mast 721**

(Van het ondiepe grondwater zijn geen analysegegevens beschikbaar, wel veldgegevens. Voor de kwaliteitsgegevens van het oppervlaktewater is gebruik gemaakt van mastlocatie 720)

**Tabel 3.7: Veldmetingen peilbuis 72101-1**

Parameter	Meetwaarde	Eenheid
Datum monstername	11/25/2013	
Filterdiepte	1,45 tot 2,45	m -mv
Zuurgraad	7,5	
Geleidbaarheid stabiel	980	$\mu\text{S/cm}$
Grondwaterstand	1,12	cm -mv
Temperatuur	10,1	$^{\circ}\text{C}$

**Tabel 3.9: Veldmetingen peilbuis 72101a-1**

Parameter	Meetwaarde	Eenheid
Datum monstername	11/25/2013	
Filterdiepte	5 tot 6	m -mv
Zuurgraad	7,36	
Geleidbaarheid stabiel	1380	$\mu\text{S/cm}$
Grondwaterstand	1,14	cm -mv
Temperatuur	10,1	$^{\circ}\text{C}$

**Tabel 3.10: Analyse grondwater peilbuis 72101a-1**

Parameter	Meetwaarde	Eenheid
Filterdiepte	5 tot 6	m -mv
Ammonium	2,5	mg/l
Ammonium (als N)	2,0	mg N/l
Arseen [As]	< 1,5	$\mu\text{g/l}$
BZV-5	< 1,0	mg O <sub>2</sub> /l
Chloride	56	mg/l
CZV	52	mg/l
Droogrest onopgeloste bestanddelen	550	mg/l
Fosfaat (als P <sub>2</sub> O <sub>5</sub> )	2,20	mg P <sub>2</sub> O <sub>5</sub> /l
Fosfaat (als PO <sub>4</sub> )	2,90	mg PO <sub>4</sub> /l
Fosfor [P]	0,950	mg/l
IJzer [Fe]	2,8	mg/l
Stikstof (N; vlgs Kjeldahl)	3,2	mg/l
Sulfaat (als SO <sub>4</sub> )	200	mg SO <sub>4</sub> /l
Sulfaat (opgelost, als S)	67,0	mg S/L
Zuurstof [O]	0,9	mg O <sub>2</sub> /l

**Tabel 3.11: Veldmetingen oppervlaktewater 72001ow**

Parameter	Meetwaarde	Eenheid
Zuurgraad	7,4	
Geleidbaarheid stabiel	1250	$\mu\text{S/cm}$
Temperatuur	6	$^{\circ}\text{C}$

**Tabel 3.12: Analyse oppervlaktewater 72001ow**

Parameter	Meetwaarde	Eenheid
Datum monstername	11/26/2013	
Ammonium	< 0,065	mg/l
Ammonium (als N)	< 0,05	mg N/l
Arseen [As]	4,0	µg/l
BZV-5	2,5	mg O2/l
Chloride	120	mg/l
CZV	21	mg/l
Droogrest onopgeloste bestanddelen	6	mg/l
Fosfaat (als P2O5)	0,32	mg P2O5/l
Fosfaat (als PO4)	0,43	mg PO4/l
Fosfor [P]	0,140	mg/l
IJzer [Fe]	2,3	mg/l
Stikstof (N; vlgs Kjeldahl)	< 1,0	mg/l
Sulfaat (als SO4)	9	mg SO4/l
Sulfaat (opgelost, als S)	2,9	mg S/L
Zuurstof [O]	11,1	mg O2/l

**Tabel 3.13: Maaiveldhoogten**

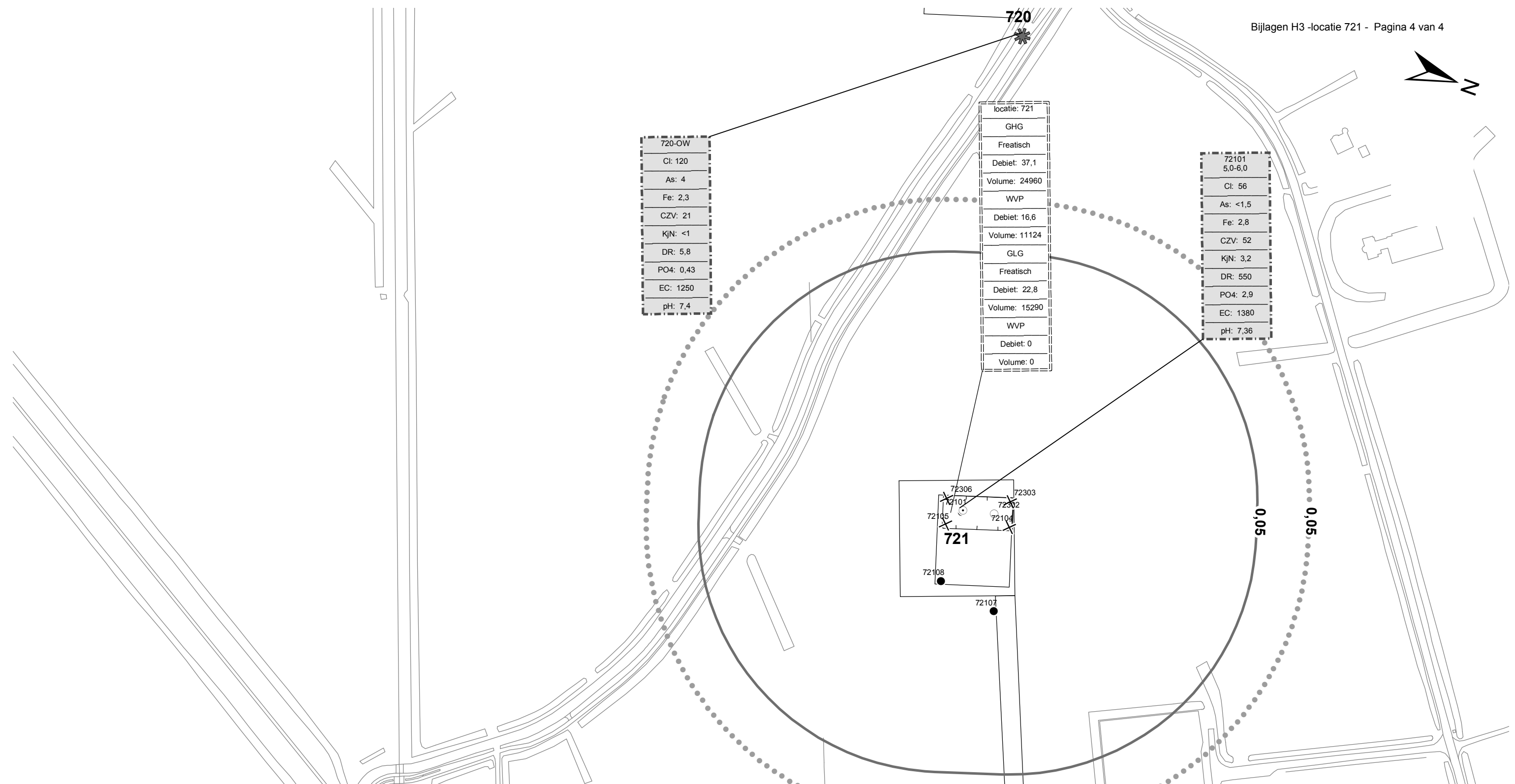
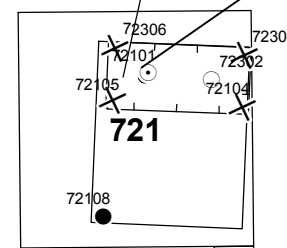
X-coördinaat	Y-coördinaat	Maaiveldniveau in m NAP
242645.729	594914.968	0.256
242599.62	594895.607	0.191
242553.496	594877.138	0.304
242506.672	594858.284	0.425
242460.541	594839.48	0.294
242386.637	594781.611	0.143
242370.91	594809.724	0.096
242387.298	594814.812	0.336
242399.601	594773.484	0.108
242382.875	594768.578	0.417
242381.79	594802.04	0.124
242436.519	594783.328	0.423
242443.796	594823.464	0.377
242386.637	594781.611	0.143



720-OW
Cl: 120
As: 4
Fe: 2,3
CZV: 21
KjN: <1
DR: 5,8
PO4: 0,43
EC: 1250
pH: 7,4

locatie: 721
GHG
Freatisch
Debiet: 37,1
Volume: 24960
WVP
Debiet: 16,6
Volume: 11124
GLG
Freatisch
Debiet: 22,8
Volume: 15290
WVP
Debiet: 0
Volume: 0

72101
5,0-6,0
Cl: 56
As: <1,5
Fe: 2,8
CZV: 52
KjN: 3,2
DR: 550
PO4: 2,9
EC: 1380
pH: 7,36



**Verklaring**

	Werkterrein + bouwwegen	<b>Verlagingscontouren (GHG)</b>		Verlagingscontouren (GHG)
	Bouwput		Verlagingscontouren (GLG)	Verlagingscontouren (GLG)
	Masten		Verlagingscontouren (WVP)	Verlagingscontouren (WVP)
	Locatie sondering incl. nummer	<b>Verklaring labels</b>		Gegevens locatie
	Locatie boring tot 0,50 m-mv			Gegevens locatie
	Locatie boring tot 1.20 m-mv			Gegevens locatie
	Locatie boring tot 4.00 m-mv			Gegevens locatie
	Locatie boring + peilbuis			Gegevens locatie
	Locatie oppervlaktewater monster			Gegevens locatie

**Verklaring analysesresultaten:**

Cl :Chloride (in mg/l)  
 As :Arseen (in µg/l)  
 Fe :IJzer (in mg/l)  
 CZV :Chemisch zuurstof verbruik (in mg O<sub>2</sub> /l)  
 KjN :Stikstof volgens Kjeldahl (in mg/l)  
 DR :Droogrest onopgeloste bestanddelen (in mg/l)  
 PO4 :Fosfaat (mg/l)  
 pH :Zuurgraad  
 EC :Elektrische geleidbaarheid (µS/cm)

**Eenheden Krusingen en Strekkingen:**

Debiet (Q) (in m<sup>3</sup> / uur)  
 Volumes (V) (in m<sup>3</sup>)

Afkortingen  
 SB: Spanningsbemaling

TITEL					
Waterinformatiekaart mast : 721					
Noord - West 380 kV					
STATUS	GETEKEND DOOR	AFD.	PAR.	OPDRACHTGEVER	
	I. Dinu			TenneT	
	GECONTROLEERD DOOR	AFD.	PAR.	OMSCHRIJVING WIJZIGING	GETEKEND BIJ
	E. Aldershof				ARCADIS
	VOOR AKKOORD	AFD.	PAR.	SCHAAL	DATUM 1e UITGAVE
	M. van Driel			1:2500	4/29/2014
				DATUM WIJZIGING	
VAKGEBIED	TEK. SOORT	PROJECT NR.	FORMAT	NUMMER	WIJZ NR.
			A3	Mast nr. 721	0

Locatie VKA versie 2.5  
 Bouwwegen VKA versie 2.5.1

## 4 Grondmechanisch onderzoek

### Verantwoording

Titel: Grondmechanisch onderzoek: project: Noord-West 380 kV  
deelgebied 1  
mastnummer 721

Projectnummer: 000.144

Referentienummer: 6012-0102-000.R721

Revisie: 1

Datum: 10-10-2013

Auteur(s): G.Hofstede  
E-mail adres: b.bosman@fugro.nl

Gecontroleerd door: B. Bosman, teamleider sonderingen  
Paraaf gecontroleerd: BB

Goedgekeurd door: W.H.J. van der Velden, projectleider  
Paraaf goedgekeurd: WHV

Contact: B. Bosman, teamleider sonderingen

### INHOUDSOPGAVE

- 4.1. Inleiding
  - 4.2. Uitzetten en waterpassen
  - 4.3. Sonderen
  - 4.4. Onderzoeksresultaten
- Bijlagen

#### 4.1. Inleiding

Ten behoeve van het funderingsontwerp en de omgevingsvergunning voor de bouw van de mast zijn er gegevens verzameld van de bodemopbouw. De resultaten zijn in dit hoofdstuk beschreven.

Ter plaatse van de mastlocatie zijn de volgende veldwerkzaamheden uitgevoerd:

- 3 sonderingen met meting van plaatselijke wrijvingsweerstand tot 40 m -mv [of maximale reactiekracht], waarvan 1 sondering met meting van de waterspanning.
- Het bepalen van de ongedraineerde schuifsterkte van slappe kleilagen aan de hand van een bolconus-sondering.

De sondering DKMB721-3 heeft niet de beoogde diepte van 40 m –mv gehaald; op een mindere diepte is de maximale reactiekracht van de sondeertruck - t.w. 1,5 ton (bolconus) - bereikt.

#### 4.2. Uitzetten en waterpassen

De onderzoeklocaties zijn door Fugro GeoServices B.V. uitvoering uitgezet en gewaterpast, waarbij de locaties zijn gemeten met behulp van GPS-RTK en zijn weergegeven ten opzichte van RD/NAP. De onderzoekslocaties zijn weergegeven op de situatietekening.

De coördinaten van de onderzochte punten zijn onderaan de sondeergrafieken en in onderstaande tabel weergegeven.

	X-coördinaat	Y-coördinaat	Maaiveldniveau (NAP)
DKM721-1	242385.7	594780.3	0.17
DKM721-2	242391.3	594782.5	0.17
DKMB721-3	242384.7	594803.3	0.23
DKMP721-4	242378.9	594801.4	0.13

De hoogtebepaling van de onderzoekslocaties in het terrein is uitgevoerd met als doel de bodemopbouw te refereren aan een vaste referentiehoogte. De gerapporteerde hoogtes zijn niet geschikt voor andere doeleinden dan dit onderzoek.

Voor een verklaring van de op de situatietekening gebruikte tekens en symbolen wordt verwezen naar de bijlage "Legenda Terreinproeven en Grondsoorten".

#### 4.3. Sonderen

De sonderingen zijn uitgevoerd met de elektrische Fugro-kleefmantelconus conform norm NEN-EN-ISO 22476-1, toepassingsklasse 3. Een beschrijving van de gevolgde meet- en registratiemethode is gegeven in de bijlage "Continu Elektrisch Sonderen". De conus is voorzien van een hellingmeter. In de sondeergrafieken is de diepte gecorrigeerd voor de gemeten afwijking van de verticaal.

Op de grafieken van de sonderingen is het wrijvingsgetal weergegeven. Dit is de verhouding tussen de plaatselijke wrijvingsweerstand en de conusweerstand. Empirisch is vastgesteld dat het wrijvingsgetal een nauwe relatie heeft met de grondsoort, zodat een goede indicatie van de laagopbouw is verkregen.

De sonderingen zijn uitgewerkt met een interpretatie van het wrijvingsgetal voor identificatie van de bodemlagen. De identificatie van de bodemlagen is uitgevoerd volgens Robertson (1990), die door Fugro is aangepast aan de Nederlandse omstandigheden. Voor achtergronden en beperkingen wordt verwezen naar de bijlage "Continu Elektrisch Sonderen". De identificatie is indicatief en alleen geldig voor lagen onder de grondwaterstand. De resultaten dienen te worden geverifieerd met boringen of geologische informatie.

Op de sondeergrafiek waarop het resultaat van de meting van de waterspanning is gepresenteerd, is ook de waterspanningsindex gegeven. Dit is de verhouding tussen de waterspanning en de conusweerstand. In het algemeen kan worden gesteld dat een hoge index een minder goed water doorlatende laag

weergeeft. Voor de interpretatie van de waterspanningsonderingen verwijzen wij naar de bijlage "Continu Elektrisch Sonderen".

De bolconus is een meetinstrument waarvan de werking vergelijkbaar is met de standaard sondeerconus. Met de bolconus worden net zoals bij de gewone sondering de conusweerstand, de plaatselijk wrijving en de waterspanning geregistreerd. De bolconus heeft echter specifiek andere kenmerken die het mogelijk maken slappe gronden beter te onderzoeken, zoals:

- Een bolvormig uiteinde van de conus i.p.v. een kegel;
- Een gevoeliger druk sensor in punt;
- Een kleinere diameter van de mantel;
- Waterspanningsmeters op het uiteinde van conus en direct achter de bol;

De belangrijkste van deze eigenschappen zijn het bol-vormige uiteinde van de conus en de gevoelige druk sensor. Het basis oppervlak van een standaard sondeerconus is 1000 mm<sup>2</sup>. De bolconus heeft een basis oppervlak van 4778 mm<sup>2</sup>. Het grotere oppervlak en de gevoeliger druk sensor zijn goed toepasbaar in slappe veenlagen en voor het opsporen van kleine siltlaagjes. De maximale druk voor een bolconus bedraagt 2 MPa.

Door het toepassen een rekenfactor (11 à 15,5 afhankelijk van de grondsoort) op de conusweerstand kan de Cu worden bepaald. De exacte waarde van deze factor berust vaak op basis van ervaring. Met het toepassen van de insitu-vane kan deze rekenfactor worden onderbouwd met een onafhankelijke gemeten waarde.

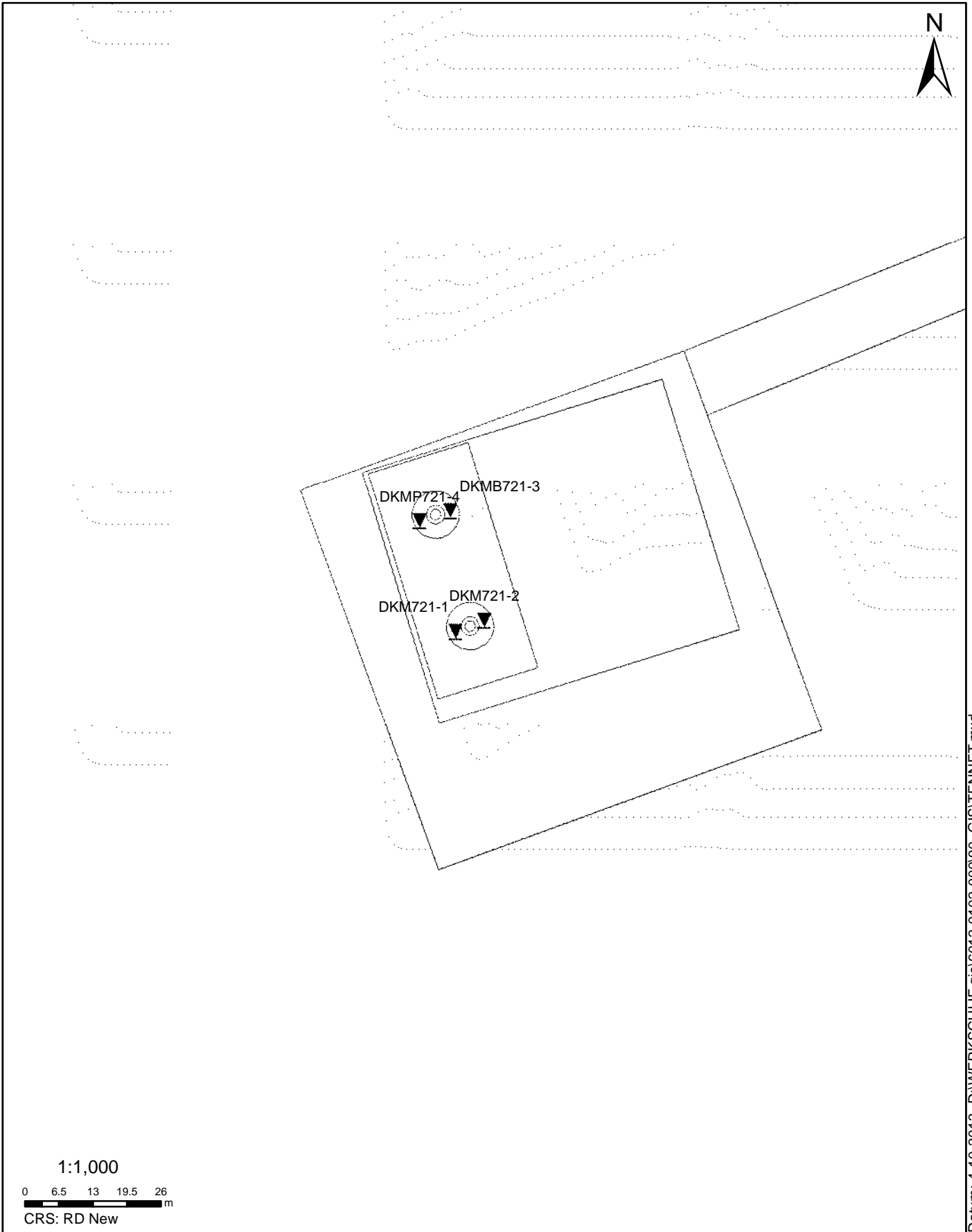
#### 4.4. *Onderzoeksresultaten*

De onderzoeksresultaten zijn opgenomen in de volgende bijlagen:

Bijlage: 6012-0102-000-721	Situatie inclusief onderzoekslocaties
Bijlage: DKM721-1 t/m DKMP721-4	Sonderingen
Bijlage: DKMB721-3	Bolconus

"Legenda Terreinproeven en Grondsoorten"  
"Continu Elektrisch Sonderen"





Datum: 4-10-2013 D:\WERKSCHIJF gis\6012-0102-00090\_GIS\TENNET.mxd

**SITUATIE**

NOORD - WEST 380

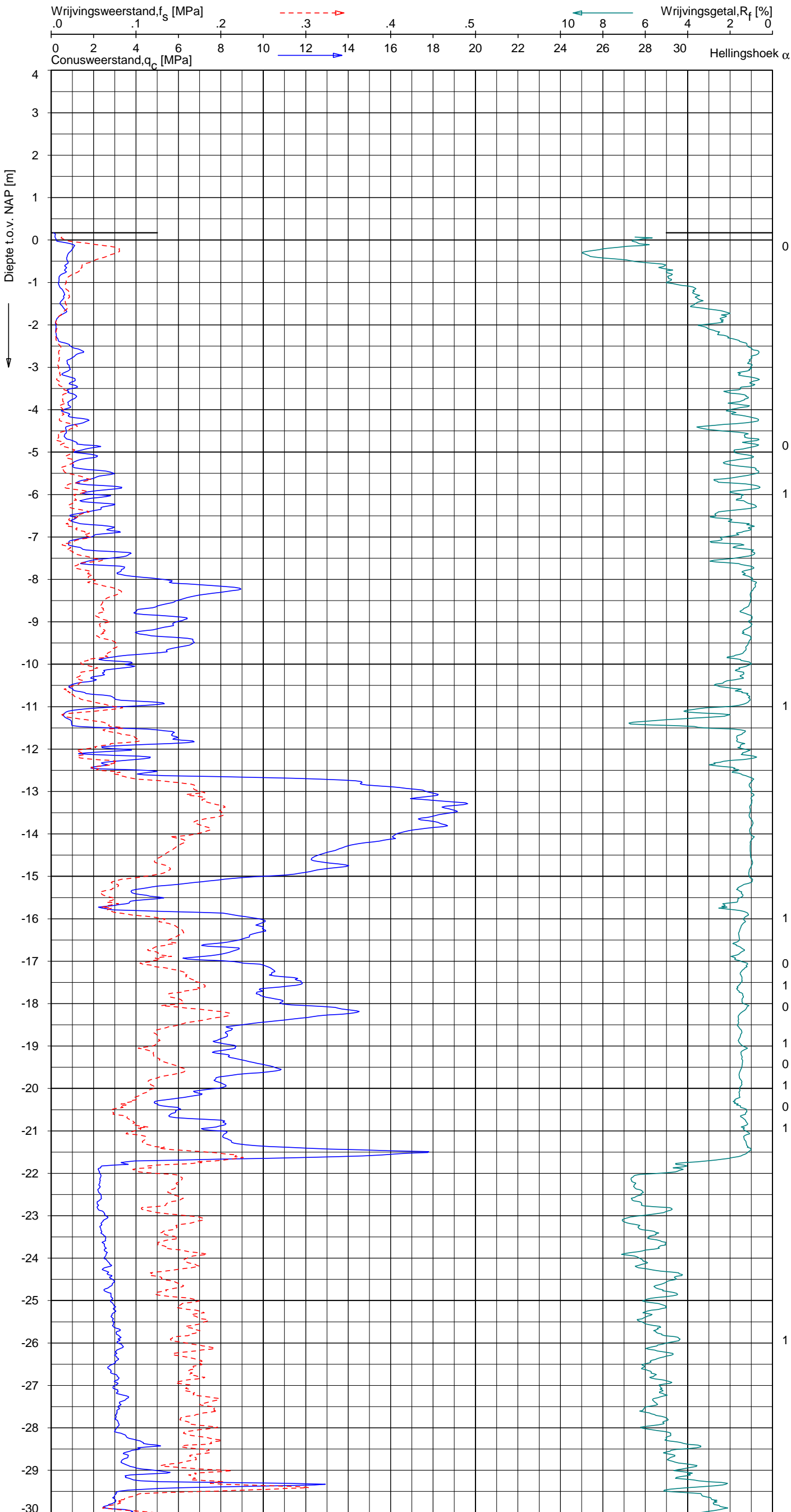
Opdr.nr.: 6012-0102-000

Bijlage : 721

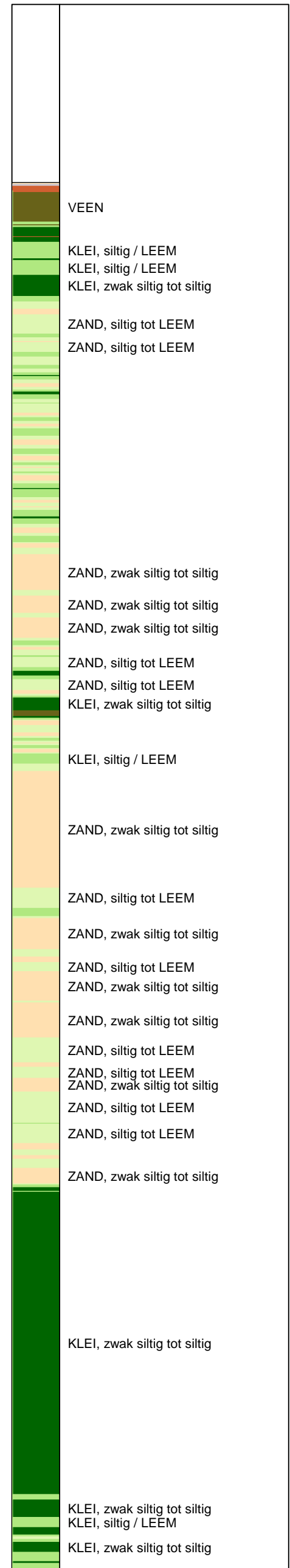
UNIPLOT 05.23.nl / QcfClass-N3.cmd / 2013-10-03 16:24:56

6012-0102-000

DKM721-1 - 1



**Indicatieve bodembeschrijving**  
 Automatisch gegenereerd uit data van de sondering, geldig onder grondwaterpeil (Robertson 1990, NL corr.)



Opg.: JP d.d. 18-sep-2013 Coord.: X=242385.7 m Y=594780.3 m Systeem: RD Sondering volgens norm NEN-EN-ISO 22476-1  
 Get.: UNISTART d.d. 19-sep-2013 MV = NAP +0.17 m Conus: F7.5CKE2HA/B 1701-2580 Toepassingsklasse 3. Test type TE1  
 Conustype: A<sub>c</sub> = 1500 mm<sup>2</sup>; A<sub>s</sub> = 19956 mm<sup>2</sup>



**SONDERING MET PLAATSELIJKE KLEEFMETING**

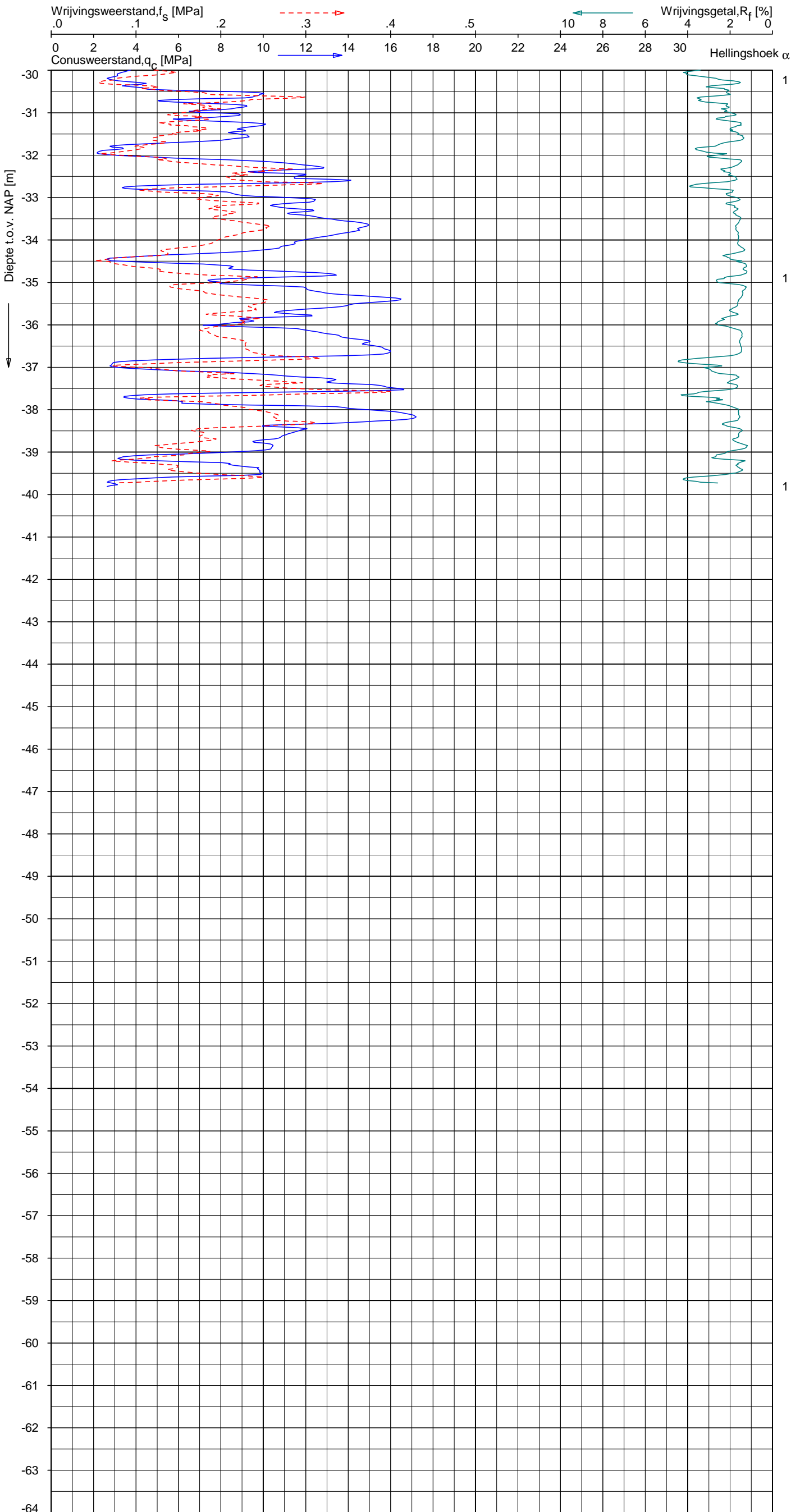
NOORD-WEST 380

Opdr. 6012-0102-000  
 Sond. DKM721-1


UNIPLOT 05.23.nl / QcfClass-N3.cmd / 2013-10-03 16:24:57

6012-0102-000

DKM721-1 - 2



**Indicatieve bodembeschrijving**  
 Automatisch gegenereerd uit data van de sondering, geldig onder grondwaterpeil (Robertson 1990, NL corr.)



Opg. : JP d.d. 18-sep-2013 Coord.: X=242385.7 m Y= 594780.3 m Systeem: RD Sondering volgens norm NEN-EN-ISO 22476-1  
 Get. : UNISTART d.d. 19-sep-2013 MV = NAP +0.17 m Conus: F7.5CKE2HA/B 1701-2580 Toepassingsklasse 3. Test type TE1  
 Conustype:  $A_c = 1500 \text{ mm}^2$ ;  $A_s = 19956 \text{ mm}^2$



**SONDERING MET PLAATSELIJKE KLEEFMETING**

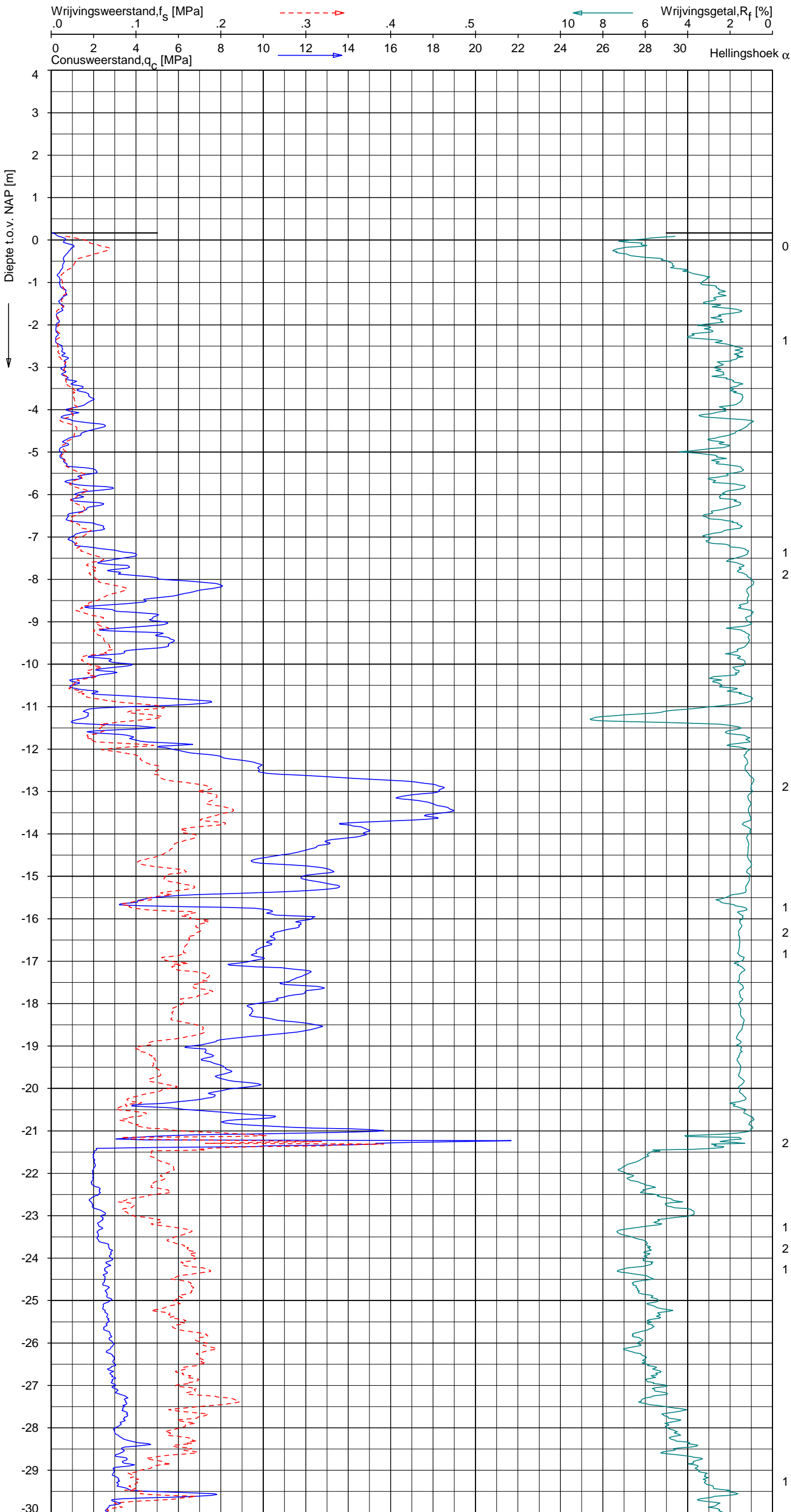
NOORD-WEST 380

Opdr. 6012-0102-000  
 Sond. DKM721-1

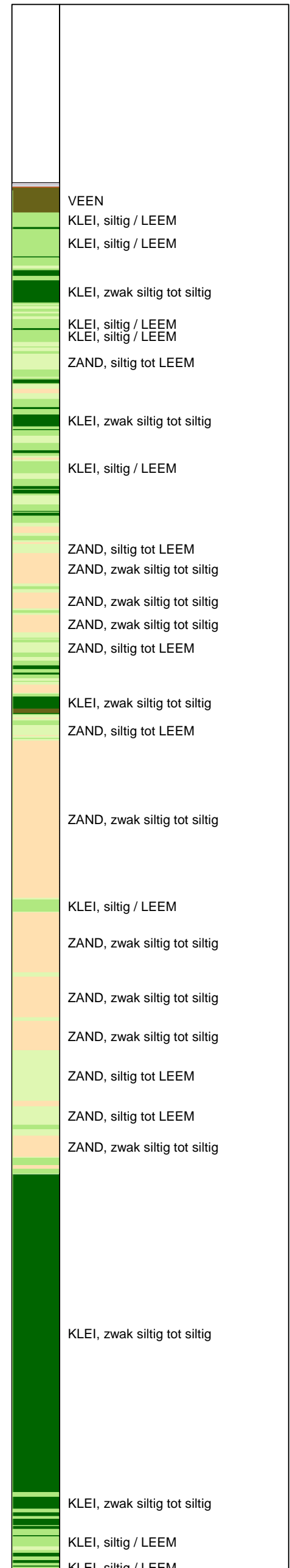
UNIPLOT 05.23.nl / QcfClass-N3.cmd / 2013-10-03 16:24:59

6012-0102-000

DKM721-2 - 1



**Indicatieve bodembeschrijving**  
 Automatisch gegenereerd uit data van de sondering, geldig onder grondwaterpeil (Robertson 1990, NL corr.)



Opg. : JP d.d. 18-sep-2013 Coord.: X=242391.3m Y= 594782.5m Systeem: RD Sondering volgens norm NEN-EN-ISO 22476-1  
 Get. : UNISTART d.d. 19-sep-2013 MV = NAP +0.17m Conus: F7.5CKE2HA/B 1701-2580 Toepassingsklasse 3. Test type TE1  
 Conustype: A<sub>c</sub> = 1500mm<sup>2</sup>; A<sub>s</sub> = 19956mm<sup>2</sup>



**SONDERING MET PLAATSELIJKE KLEEFMETING**

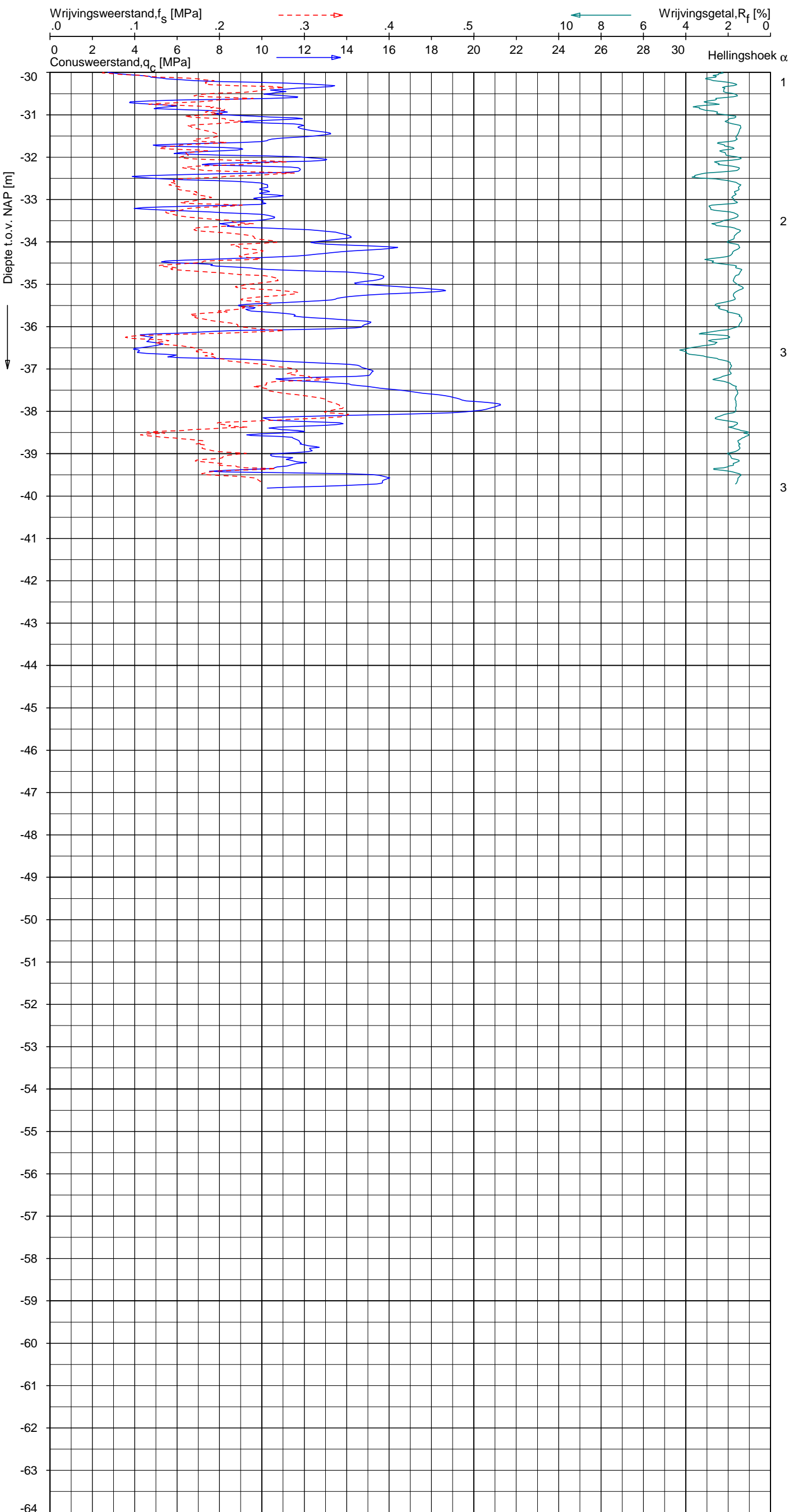
NOORD-WEST 380

Opdr. 6012-0102-000  
 Sond. DKM721-2


UNIPLOT 05.23.nl / QcfClass-N3.cmd / 2013-10-03 16:25:00

6012-0102-000

DKM721-2 - 2



**Indicatieve bodembeschrijving**  
 Automatisch gegenereerd uit data van de sondering, geldig onder grondwaterpeil (Robertson 1990, NL corr.)



Opg. : JP d.d. 18-sep-2013 Coord.: X=242391.3m Y= 594782.5m Systeem: RD Sondering volgens norm NEN-EN-ISO 22476-1  
 Get. : UNISTART d.d. 19-sep-2013 MV = NAP +0.17m Conus: F7.5CKE2HA/B 1701-2580 Toepassingsklasse 3. Test type TE1  
 Conustype: A<sub>c</sub> = 1500 mm<sup>2</sup>; A<sub>s</sub> = 19956 mm<sup>2</sup>



**SONDERING MET PLAATSELIJKE KLEEFMETING**

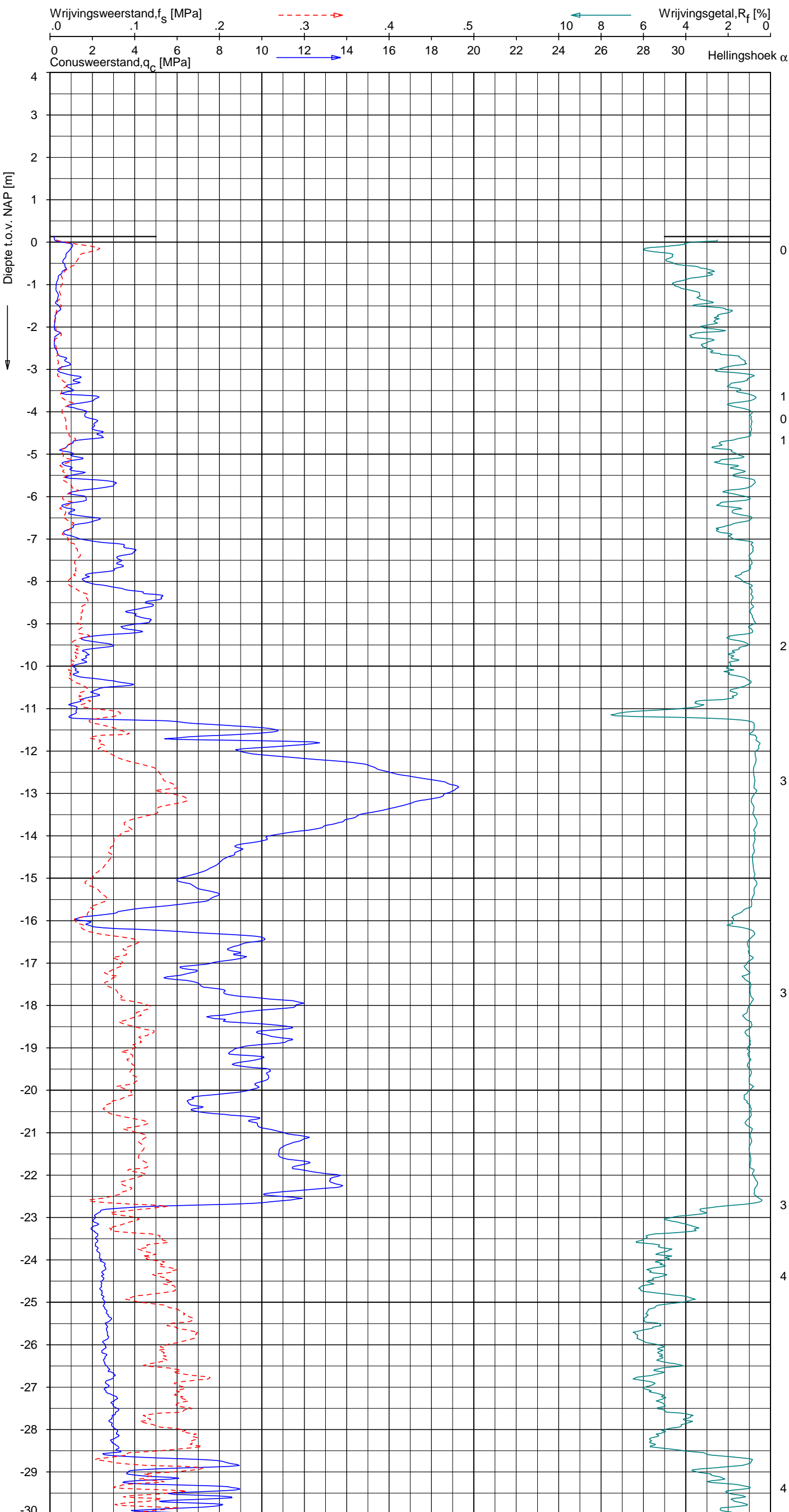
NOORD-WEST 380

Opdr. 6012-0102-000  
 Sond. DKM721-2

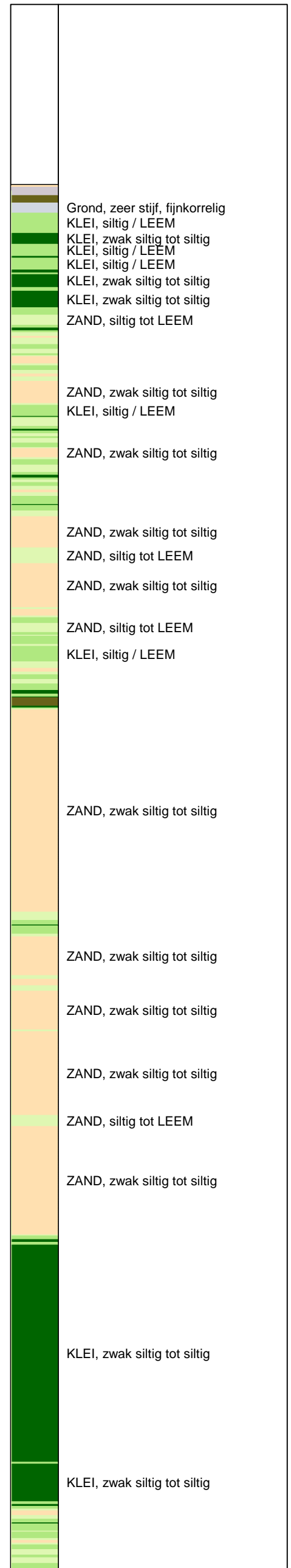
UNIPLOT 05.23.nl / QcFClass-N3.cmd / 2013-10-03 16:25:02

6012-0102-000

DKMP721-4 - 1



**Indicatieve bodembeschrijving**  
 Automatisch gegenereerd uit data van de sondering, geldig onder grondwaterpeil (Robertson 1990, NL corr.)



Opg.: JP d.d. 18-sep-2013 Coord.: X=242378.9m Y=594801.4m Systeem: RD Sondering volgens norm NEN-EN-ISO 22476-1  
 Get.: UNISTART d.d. 19-sep-2013 MV = NAP +0.13m Conus: F7.5CKE2HAOW<sub>2</sub>/B P1 1701-1823 Toepassingsklasse 3. Test type TE1  
 Conustype: A<sub>c</sub> = 1500 mm<sup>2</sup>; A<sub>s</sub> = 19956 mm<sup>2</sup>



**SONDERING MET PLAATSELIJKE KLEEFMETING**

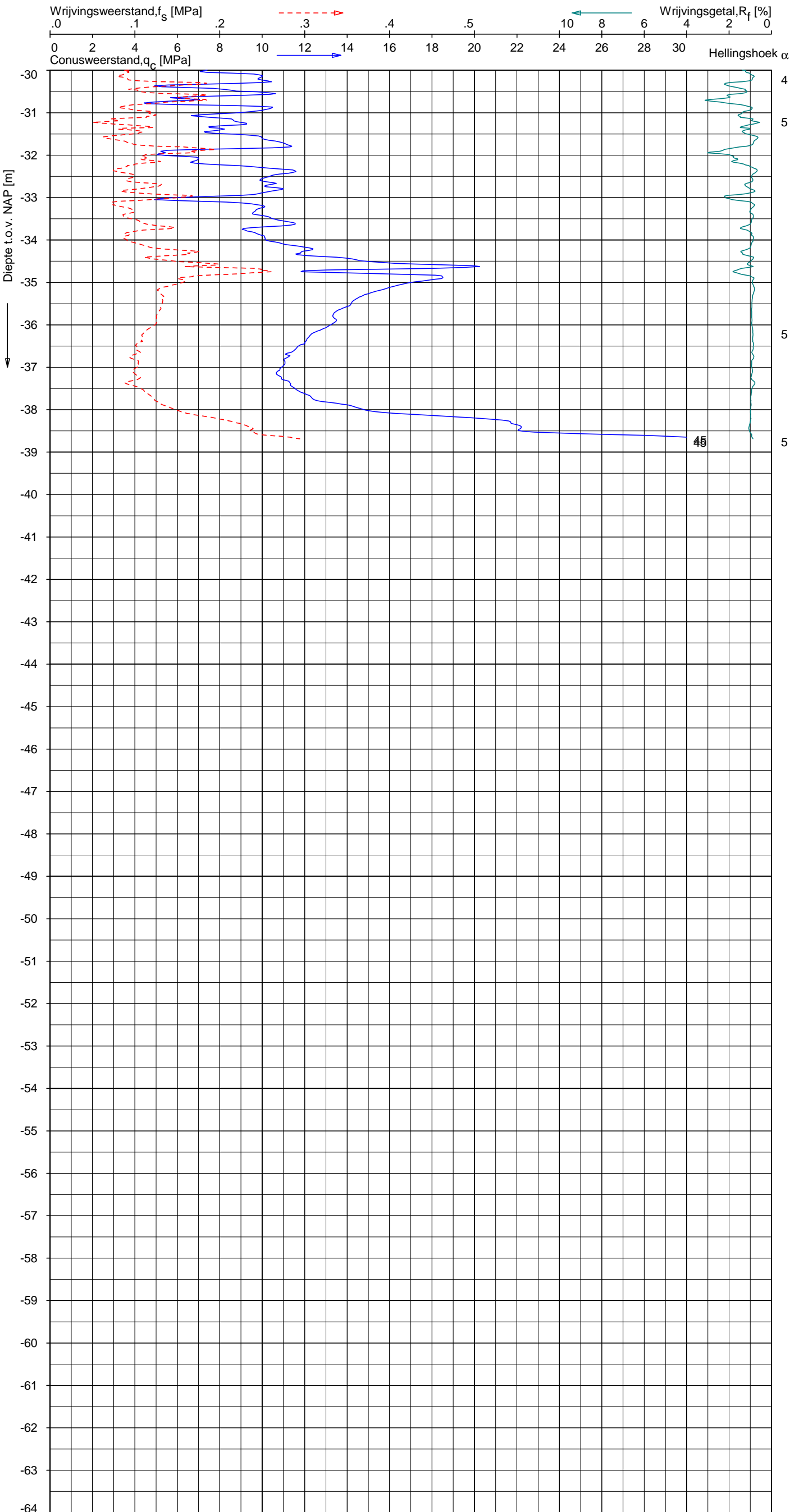
NOORD-WEST 380

Opdr. 6012-0102-000  
 Sond. DKMP721-4


UNIPLOT 05.23.nl / QcFClass-N3.cmd / 2013-10-03 16:25:03

6012-0102-000

DKMP721-4 - 2



**Indicatieve bodembeschrijving**  
 Automatisch gegenereerd uit data van de sondering, geldig onder grondwaterpeil (Robertson 1990, NL corr.)



Opg. : JP d.d. 18-sep-2013 Coord.: X=242378.9m Y= 594801.4m Systeem: RD Sondering volgens norm NEN-EN-ISO 22476-1  
 Get. : UNISTART d.d. 19-sep-2013 MV = NAP +0.13m Conus: F7.5CKE2HAOW<sub>2</sub>/B P1 1701-1823 Toepassingsklasse 3. Test type TE1  
 Conustype: A<sub>c</sub> = 1500 mm<sup>2</sup>; A<sub>s</sub> = 19956 mm<sup>2</sup>



**SONDERING MET PLAATSELIJKE KLEEFMETING**

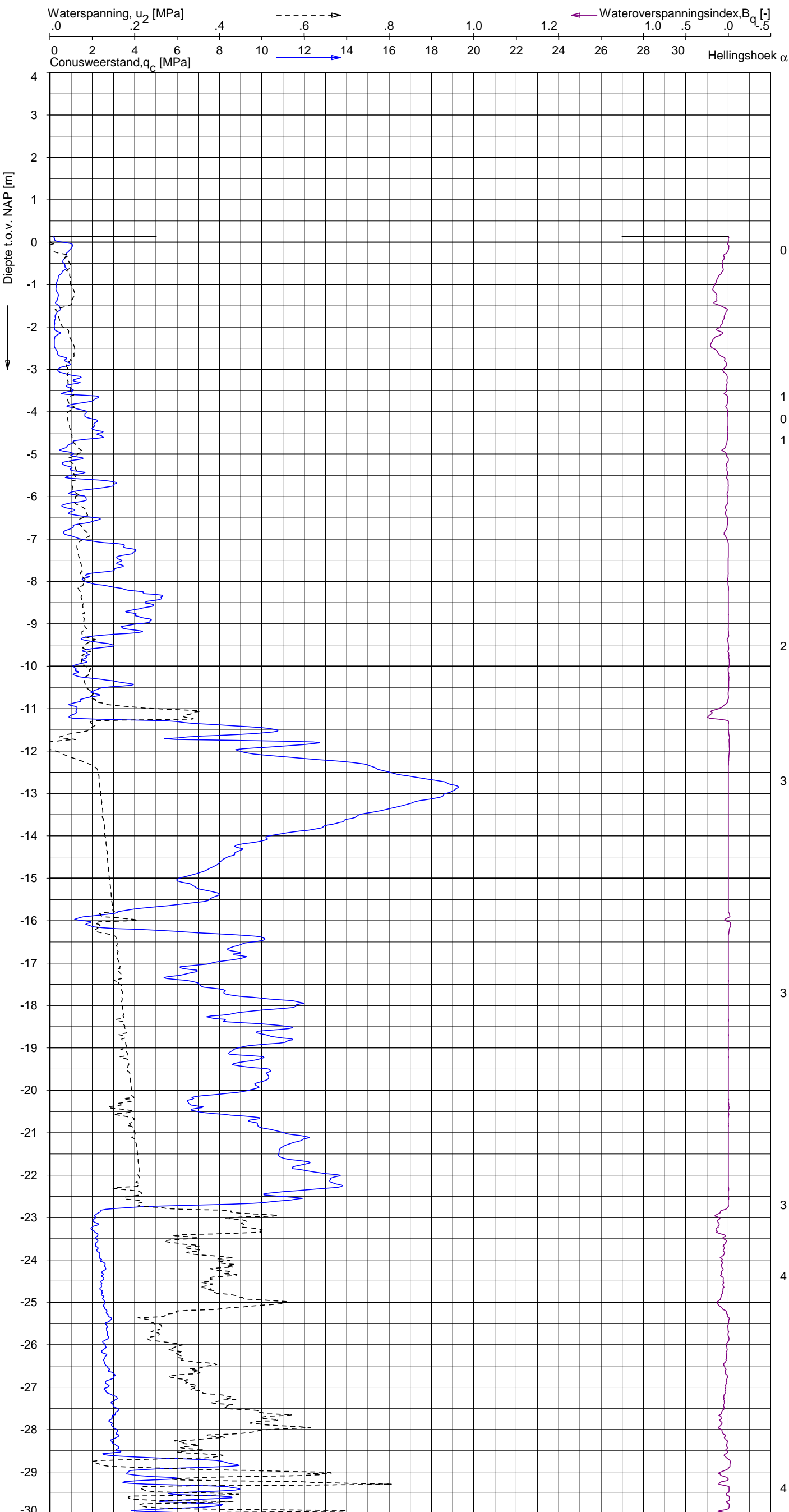
NOORD-WEST 380

Opdr. 6012-0102-000  
 Sond. DKMP721-4

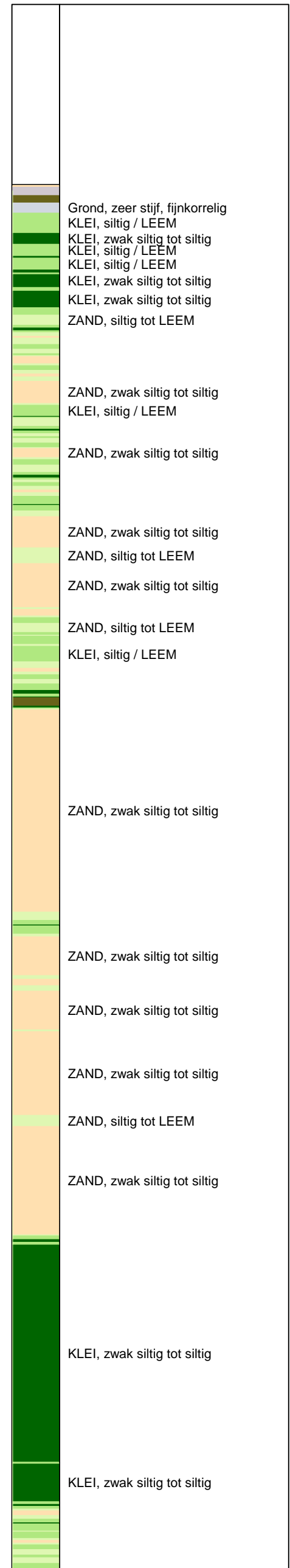
UNIPLOT 05.23.nl / QcU2Class-N3.cmd / 2013-10-03 16:28:57

6012-0102-000

DKMP721-4 - 1



**Indicatieve bodembeschrijving**  
 Automatisch gegenereerd uit data van de sondering, geldig onder grondwaterpeil (Robertson 1990, NL corr.)



Opg.: JP d.d. 18-sep-2013 Coord.: X=242378.9m Y=594801.4m Systeem: RD  
 Get.: UNISTART d.d. 19-sep-2013 MV = NAP +0.13m Conus: F7.5CKE2HAOW<sub>2</sub>/B P1 1701-1823  
 Sondering volgens norm NEN-EN-ISO 22476-1 Toepassingsklasse 3. Test type TE1  
 Conustype:  $A_c = 1500 \text{ mm}^2$ ;  $A_s = 19956 \text{ mm}^2$



**SONDERING MET WATERSPANNINGSMETING**

NOORD-WEST 380

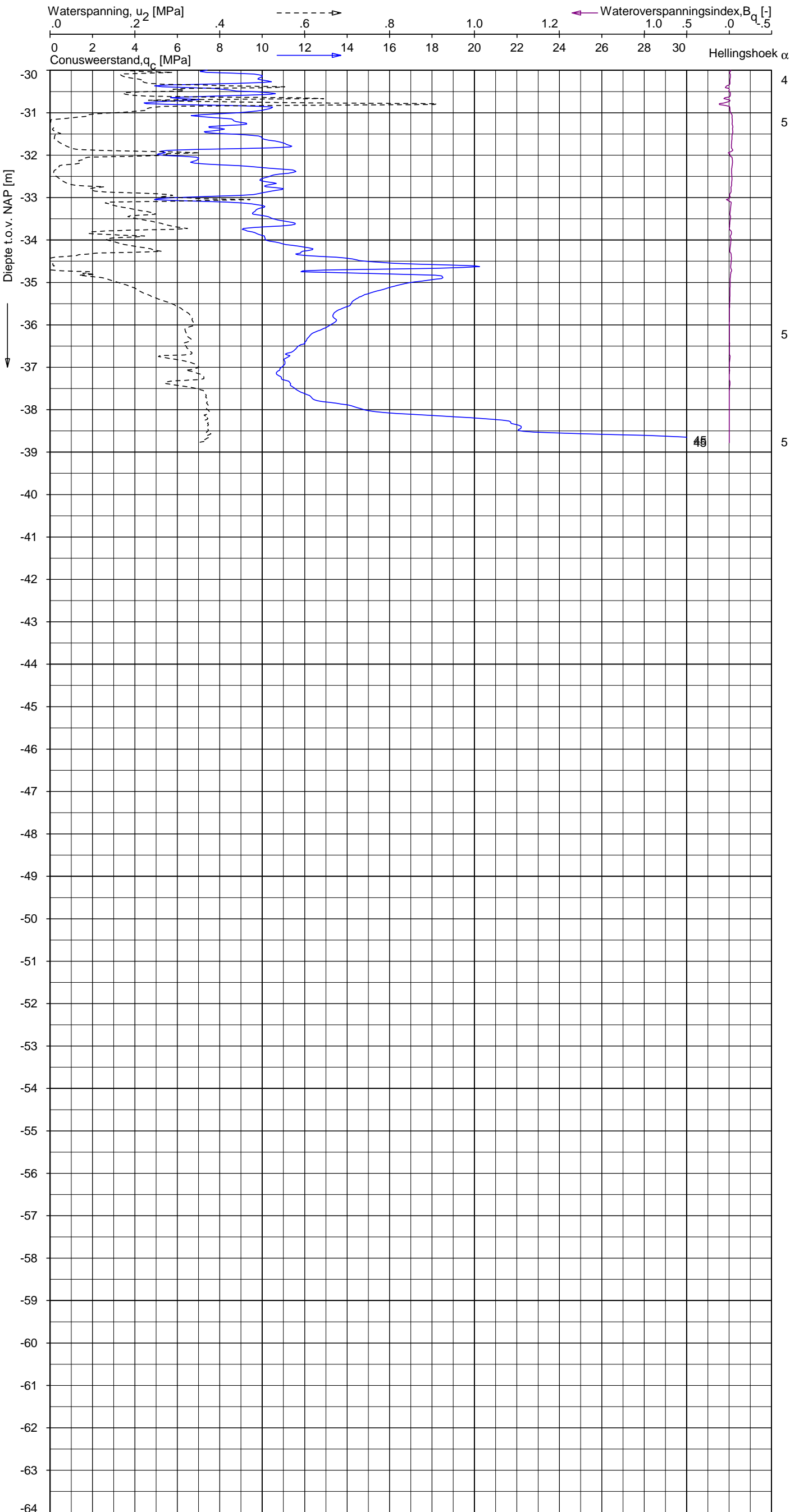
Opdr. 6012-0102-000  
 Sond. DKMP721-4




UNIPLOT 05.23.nl / QcU2Class-N3.cmd / 2013-10-03 16:28:57

6012-0102-000

DKMP721-4 - 2



**Indicatieve bodembeschrijving**  
 Automatisch gegenereerd uit data van de sondering, geldig onder grondwaterpeil (Robertson 1990, NL corr.)



Opg. : JP d.d. 18-sep-2013 Coord.: X=242378.9m Y= 594801.4m Systeem: RD  
 Get. : UNISTART d.d. 19-sep-2013 MV = NAP +0.13m Conus: F7.5CKE2HAOW<sub>2</sub>/B P1 1701-1823  
 Sondering volgens norm NEN-EN-ISO 22476-1 Toepassingsklasse 3. Test type TE1  
 Conustype: A<sub>c</sub> = 1500 mm<sup>2</sup>; A<sub>s</sub> = 19956mm<sup>2</sup>



**SONDERING MET WATERSPANNINGSMETING**

NOORD-WEST 380

Opdr. 6012-0102-000  
 Sond. DKMP721-4

Opdr. nr.

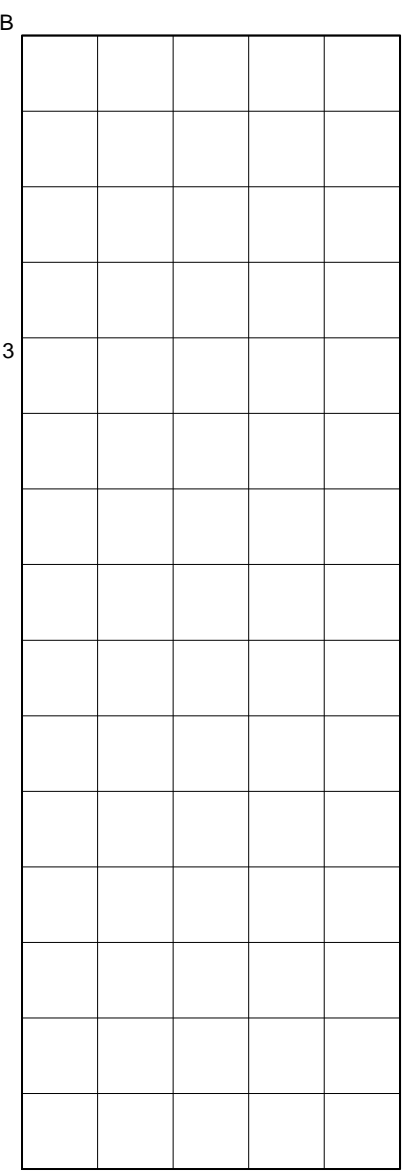
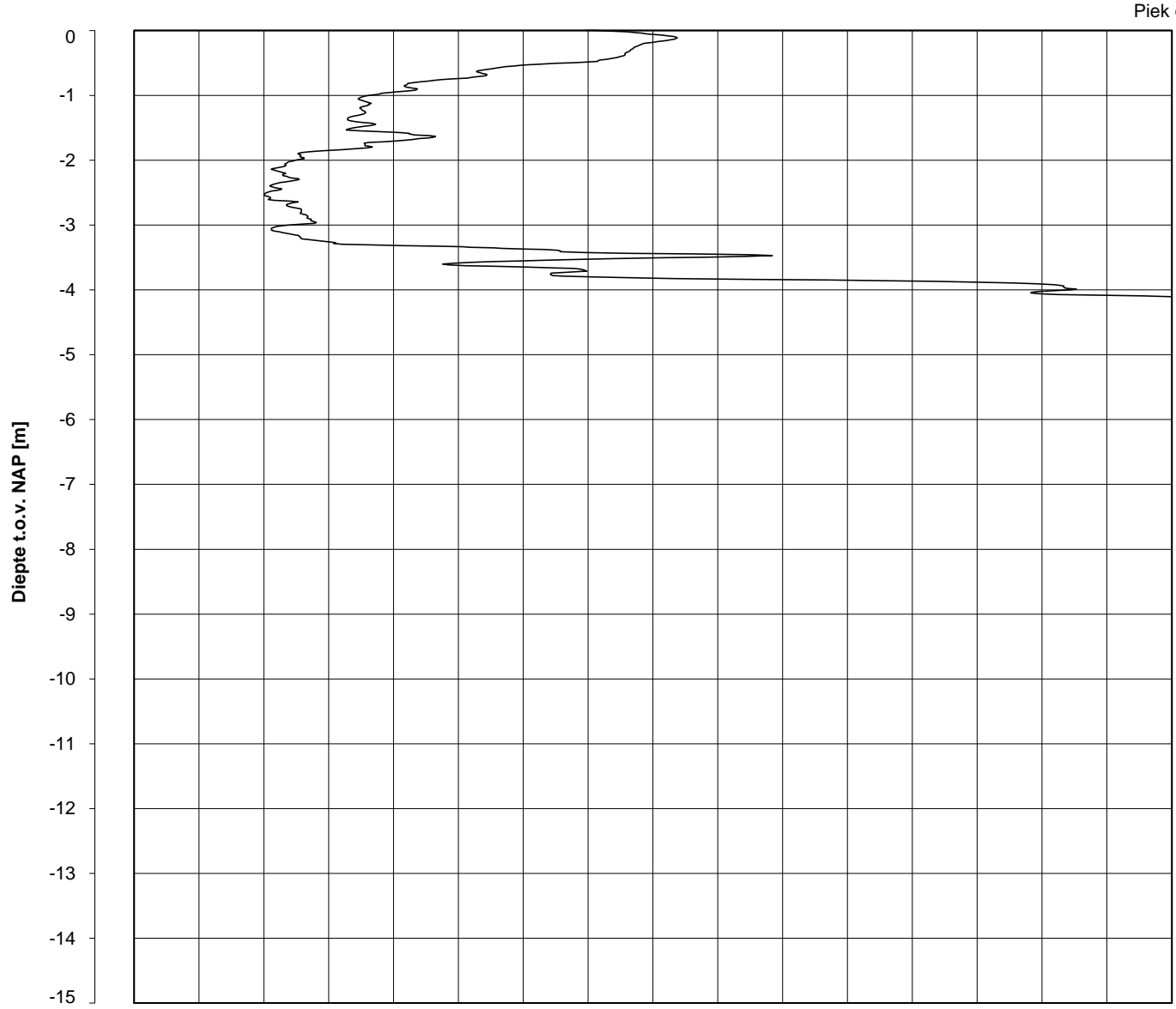
6012-0102-000

Sond. DKMB721-3

Bol Penetratie Weerstand,  $q_B$  [MPa]  
.0 .1 .2 .3 .4 .5 .6 .7 .8 .9 1.0 1.1 1.2 1.3 1.4 1.5 1.6

Waterspanning,  $u_{1,B}$  [MPa]  
- .50 -.25 .00 .25 .50 .75

Waterspanning,  $u_{2,B}$  [MPa]  
Helling  $\alpha$  [Gr]



Datum uitvoering : 19-Sep-2013  
Test tov NAP [m] : +0.23  
Coördinaten [m] : X = 242384.7 Y = 594803.3

Sonde Type/Nr. : B-A48F2.5CKE2HA/B 1718  
Bol Basis Opp. [mm<sup>2</sup>] : 4778

**DKMB721-3**

**BOL SONDERING**

NOORD-WEST 380

## LEGENDA TERREINPROEVEN EN GRONDSOORTEN

### BORINGEN / PEILBUIZEN

	mechanische boring (B)
	handboring (HB)
	niet uitgevoerde boring
	niet uitgevoerde handboring
	boring met peilbuis
	boring met peilbuis, ondiep en diep filter
	boring met peilbuis, ondiep, middeldiep en diep filter
	handboring met peilbuis
	hellingsmeterbuis (HMB)
	gedrukte peilbuis (PB) / minifilter (MF)
	boring derden
	boring derden met peilbuis

### SONDERINGEN

	diep-/diepzware sondering
	middelzware sondering
	diep-/diepzware sondering met plaatselijke kleefmeting
	middelzware sondering met plaatselijke kleefmeting
	slagsondering
	niet uitgevoerde sondering
	waterspanningsmeter (WSM)
	sondering derden
	sondering derden met plaatselijke kleefmeting

### Type sonderingen

M	middelzware sondering
D	diepsondering
DZ	diepzware sondering
S	slagsondering

### Toegevoegde metingen

KM	meting van de plaatselijke kleef
P	meting van waterspanning
M	meting van de magnetische veldsterkte
G	meting van de geleidbaarheid
S	meting van de schuifgolfsnelheid (seismische meting)
T	meting van de temperatuur

### LEGENDA / TERMINOLOGIE

#### grind

	Grind, siltig
	Grind, zwak zandig
	Grind, matig zandig
	Grind, sterk zandig
	Grind, uiterst zandig

#### zand

	Zand, kleilig
	Zand, zwak siltig
	Zand, matig siltig
	Zand, sterk siltig
	Zand, uiterst siltig

#### veen

	Veen, mineraalarm
	Veen, zwak kleilig
	Veen, sterk kleilig
	Veen, zwak zandig
	Veen, sterk zandig

#### klei

	Klei, zwak siltig
	Klei, matig siltig
	Klei, sterk siltig
	Klei, uiterst siltig
	Klei, zwak zandig
	Klei, matig zandig
	Klei, sterk zandig

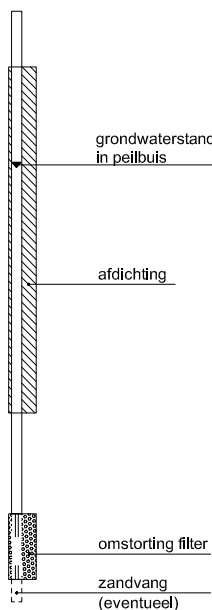
#### leem

	Leem, zwak zandig
	Leem, sterk zandig

#### Overige toevoegingen

	zwak humeus
	matig humeus
	sterk humeus
	zwak grindig
	matig grindig
	sterk grindig

#### Peilbuis



#### Monsters

	geroerd monster
	ongeroerd monster

#### Overig

	gemiddeld hoogste grondwaterstand
	grondwaterstand
	gemiddeld laagste grondwaterstand
	slib
	verharding / kern / asfalt
	puin

## CONTINU ELEKTRISCH SONDEREN

### Meettechniek

De standaard bij Fugro toegepaste conus is de “elektrische kleefmantelconus”, waarmee de conusweerstand, de plaatselijke wrijvingsweerstand en de helling gelijktijdig worden gemeten. Sinds februari 2013 is de nieuwe norm *NEN-EN-ISO 22476-1:2012/C1:2013 Geotechnisch onderzoek en beproeving - Veldproeven - Deel 1: Elektrische sondering met en zonder waterspanningsmeting* van toepassing als vervanging van NEN 5140, die is terug getrokken. In NEN 9997-1 wordt echter nog wel verwezen naar NEN 5140.

Bij het uitvoeren van een sondering conform *NEN-EN-ISO 22476-1:2012/C1:2013* wordt de puntweerstand gemeten, die moet worden overwonnen om een conus met een tophoek van  $60^{\circ}$  en een basisoppervlak van  $1000 \text{ mm}^2$  met een constante snelheid van ca  $20 \text{ mm/s}$  in de bodem te drukken. Voor de meting van de wrijvingsweerstand is een mantel met een oppervlak van  $15000 \text{ mm}^2$  boven de punt aangebracht. De druk op de conuspunt (conusweerstand in MPa) en de wrijving langs de kleefmantel (plaatselijke wrijvingsweerstand in MPa) worden door rekstroken in de conus continu digitaal gemeten. Volgens *NEN-EN-ISO 22476-1* mag het basisoppervlak van de conus tussen  $500$  en  $2000 \text{ mm}^2$  variëren zonder dat correctiefactoren op de meetresultaten moeten worden toegepast. Fugro sonderingen worden standaard uitgevoerd met een sondeerconus met een basisoppervlak van  $1500 \text{ mm}^2$  en een manteloppervlak van  $20000 \text{ mm}^2$ .

Veelal wordt gebruik gemaakt van een conus met een korter cilindrisch deel boven de conuspunt dan in *NEN-EN-ISO 22476-1* vermelde  $400 \text{ mm}$  voor een standaard conus. Het cilindrische deel vanaf de conuspunt van de standaard door Fugro gebruikte conussen een lengte heeft van  $230 \text{ mm}$  in plaats van de genormeerde lengte. Onderzoek<sup>1)</sup> heeft aangetoond, dat de invloed van de lengte van deze conus op het sondeerresultaat verwaarloosbaar is, terwijl met een kortere conus met minder risico een grotere sondeerdiepte kan worden bereikt.

De meetsignalen worden digitaal naar een elektrische meeteenheid gestuurd en samen met de diepte en de tijd opgeslagen. Definitieve verwerking vindt daarna op kantoor plaats, waarbij de gemeten parameters tegen de diepte in grafiekvorm worden uitgewerkt. Door continue registratie van de gemeten conus- en wrijvingsweerstand wordt een nauwkeurig beeld van de gelaagdheid en de vastheid van de bodem verkregen.

Afwijking van de conus met de verticaal worden continu geregistreerd, waarmee bij de uitwerking de diepte wordt gecorrigeerd en zo een onjuiste diepteaanduiding als gevolg van “scheef sonderen” wordt voorkomen.

### Interpretatie van de sonderingen met plaatselijke wrijvingsweerstand

Meting van zowel de conusweerstand  $q_c$  als de plaatselijke wrijvingsweerstand  $f_s$  maakt het mogelijk het wrijvingsgetal  $R_f$  te berekenen. Het wrijvingsgetal wordt gedefinieerd als het quotiënt van de plaatselijke wrijving en de op gelijke diepte gemeten conusweerstand in procenten. Hierbij wordt rekening gehouden met laagscheidingen ter hoogte van de mantel.

Het wrijvingsgetal  $R_f$  geeft samen met de conusweerstand  $q_c$  een goed beeld van de bodemopbouw *beneden* de grondwaterspiegel. In de onderstaande tabel zijn enige kenmerkende waarden van het wrijvingsgetal aangegeven. *Met nadruk dient te worden gesteld dat deze waarden slechts indicatief zijn en getoetst dienen te worden aan boringen of lokale ervaring en uitsluitend gelden voor de cilindrische elektrische conus.*

grondsoort	wrijvingsgetal in %	grondsoort	Wrijvingsgetal in %
Grind, grof zand	0,2 – 0,6	Klei	3,0 – 5,0
Zand	0,6 – 1,2	Potklei	5,0 – 7,0
Silt, leem, löss	1,2 – 4,0	Veen	5,0 – 10,0

In geroerde grond en in grond boven de grondwaterspiegel kunnen grote afwijkingen ten opzichte van de genoemde waarden voorkomen en gelden deze waarden niet.

<sup>1)</sup> Lunne en Powell, A comparison of different sized piezocones in UK clays.

**CONTINU ELEKTRISCH SONDEREN**

**Presentatie sondeergegevens**

Sonderingen kunnen worden uitgewerkt met interpretatie van het wrijvingsgetal voor identificatie van de bodemlagen. De identificatie van de bodemlagen is dan uitgevoerd volgens Robertson [1990]<sup>2</sup>, die door Fugro is aangepast aan de Nederlandse omstandigheden. Bij deze interpretatie wordt uitgegaan van de genormaliseerde waarden van de conusweerstand  $nQ_c$  en wrijvingsgetal  $nR_f$  als ingangspanparameters.

De genormaliseerde waarden van de conusweerstand  $nQ_c$  en wrijvingsgetal  $nR_f$  worden berekend, uit de gemeten wrijvingsweerstand  $f_s$  en conusweerstand  $q_c$ , indien mogelijk gecorrigeerd voor de waterspanning en de verticale effectieve - en totale grondspanning volgens de onderstaande formules.

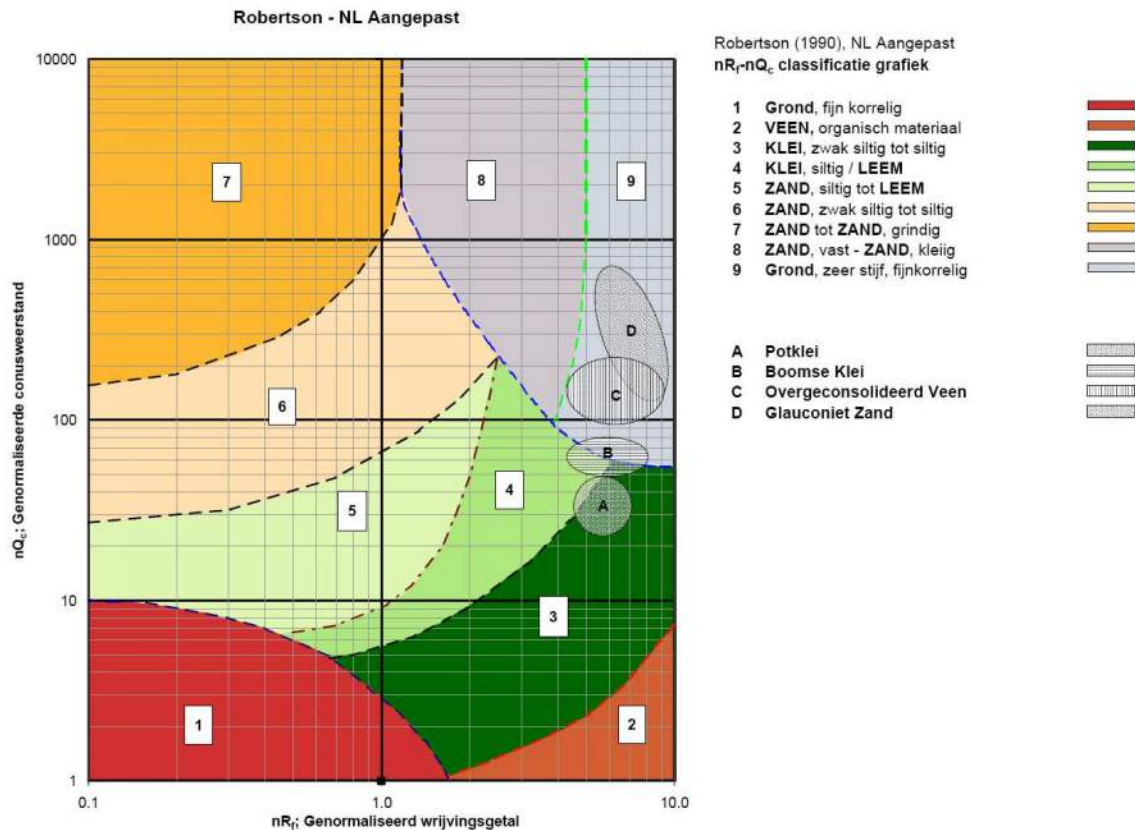
Genormaliseerde conusweerstand: 
$$nQ_c = \frac{q_t - \sigma_{v0}}{\sigma'_{v0}}$$

Genormaliseerd wrijvingsgetal: 
$$nR_f = \frac{100 \cdot f_s}{q_t - \sigma_{v0}}$$

In geval er geen waterspanning is gemeten, wordt voor  $q_t$  de waarde van  $q_c$  gebruikt.

Voor de grondsoorten, die specifiek zijn voor de Nederlandse ondergrond condities, zijn in de Bodem Classificatiegrafiek van Robertson [1990] twee aanpassingen gedaan om de Nederlandse situatie beter te beschrijven:

- Gebieden 4 en 5 zijn anders ingedeeld, zodat losgepakte zanden en ondiepe kleilagen beter worden geïnterpreteerd. Deze aanpassingen zijn in onderstaande figuur weergegeven.
- Bovendien is een extra voorwaarde ingebracht om Holocene veenlagen goed te kunnen classificeren. Voor  $q_c < 1,5$  MPa en  $R_f > 5$  % wordt de grond als veen geïnterpreteerd.



<sup>2</sup> Robertson, P.K. [1990] "Soil Classification using the cone penetration test". Canadian Geotechnical Journal, 27(1), 151-8<sup>2</sup>

## CONTINU ELEKTRISCH SONDEREN

Voor een aantal specifieke grondtypen, zoals bijvoorbeeld Potklei, Boomse klei, overgeconsolideerd veen en glauconiethoudend zand is tevens het classificatie gebied aangegeven. Deze stemmen niet direct overeen met de benamingen van gebieden 1 tot en met 9.

De identificatie is indicatief en alleen geldig voor lagen onder de grondwaterstand. De resultaten dienen te worden geverifieerd met boringen of geologische informatie. Uitgedroogde cohesieve toplagen geven een te hoge waarde worden voor het wrijvingsgetal, waardoor bijvoorbeeld uitgedroogde kleilagen mogelijk onterecht worden geïnterpreteerd als veenlagen. Ook is de correlatie voor de toplagen minder betrouwbaar vanwege het lage effectieve spanningsniveau in deze lagen.

### Andere conustypen

Naast de meting van conusweerstand en plaatselijke wrijving is het mogelijk extra (combinaties van)

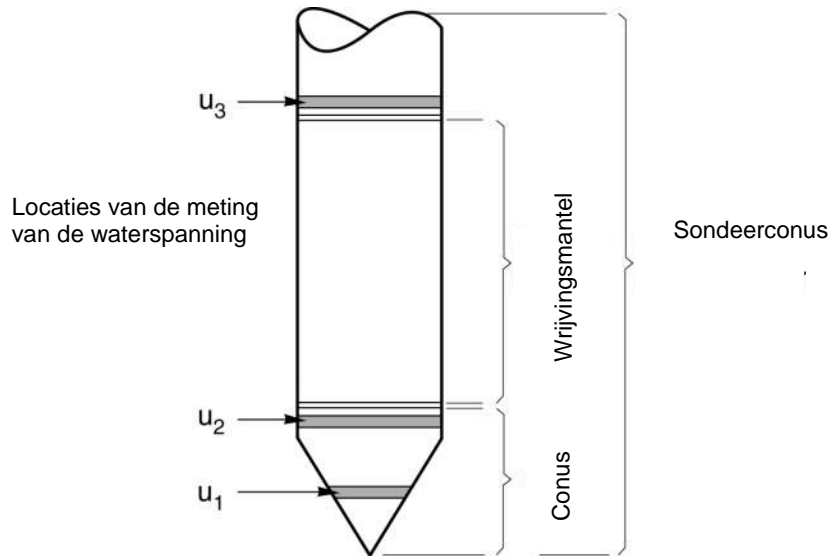
type meting	Meetresultaten	toepassingsmogelijkheden
waterspanning	waterspanning ter plaatse van de punt	registreren waterremmende lagen indicatie stijghoogte grondwater classificatie / gelaagtheid bodem
magnetometer	Magnetische veldsterkte in 3 orthogonale richtingen (X,Y,Z)	Blindganger onderzoek, onderzoek ligging obstakels (stalen leidingen, grondankers), onderzoek paalpunt niveau / schoorstand funderingspalen, onderzoek ligging onderzijde stalen damwanden
geleidbaarheid	elektrische geleiding grond en grondwater	indicatie waterkwaliteit / zoet - zout water grens onderzoek verspreiding verontreiniging
temperatuur	temperatuurmeting op verschillende diepten	warmteoverdracht in de bodem bepaling temperatuurgradiënt
schuifgolfsnelheid (seismisch)	dynamische bodemparameters op verschillende diepten	machiefunderingen, windturbinefunderingen
versnelling	versnellingen op verschillende diepten	heitrillingen / verkeerstrillingen
MIP (membrane interface probe)	verticale verspreiding van vluchtige (gechloreerde) koolwaterstoffen	bestudering zak/drijfslagen en/of verontreinigingen met vluchtige (gechloreerde) koolwaterstoffen
ROST (rapid optical screening tool)	verticale verspreiding van (aromatische) koolwaterstoffen	bestudering zak/drijfslagen en/of verontreinigingen met (aromatische) koolwaterstoffen

metingen uit te voeren. In onderstaand schema zijn enkele mogelijkheden aangegeven. Indien gewenst kan nadere informatie over metingen en toepassingsmogelijkheden worden verschaft.

### Waterspanningssonderingen

Naast registratie van conusweerstand en plaatselijke wrijvingsweerstand wordt bij een groot deel van de sonderingen waterspanning geregistreerd. Een waterspanningsconus is voorzien van een ingebouwde druksensor, waarmee de waterdruk tijdens het sonderen wordt gemeten. Een filter voorkomt het contact van grond met de druksensor. De waterdruk kan op drie locaties in de conus worden gemeten waarbij de posities  $u_1$  en  $u_2$  veelvuldig voorkomen. Positie  $u_3$  wordt zelden toegepast. Slechts een kleine hoeveelheid water ( $0,2 \text{ mm}^3$ ) is nodig om een nauwkeurige waterdruk te meten. Het meetbereik kan worden gekozen afhankelijk van de te verwachten wateroverspanning. In stijve kleien kan deze oplopen tot meer dan 3 MPa.

## CONTINU ELEKTRISCH SONDEREN



Figuur 1 Principe piëzo-conus

### Uitvoeringswijze

Om een juiste meting van de waterspanning te verkrijgen, dient het gehele meetsysteem volledig ontlucht en gevuld te zijn met een weinig samendrukbare vloeistof. Om te voorkomen dat de vloeistof tijdens het sonderen in de onverzadigde lagen boven de grondwaterstand wegvloeit zijn een juiste keuze van vloeistof, het gebruik van een rubber membraam, een goede uitvoering en de poriëngrootte van het filter belangrijk.

Indien het grondwater relatief ondiep aanwezig is, wordt bij voorkeur voorgeboord tot het niveau van de grondwaterspiegel teneinde luchttoetreding te voorkomen. Hiermee wordt ook de kans op beschadiging en in de grond achterblijven van het rubber membraam verkleind.

### Interpretatie

De resultaten van de piëzo-sonderingen bestaan uit de gemeten conusweerstand ( $q_c$ ), de plaatselijke wrijvingsweerstand ( $f_s$ ), het wrijvingsgetal ( $R_f$ ), de gemeten waterspanning ( $u_1$  of  $u_2$  respectievelijk in de punt en achter de punt) en de wateroverspanningindex  $B_q$ .

De resultaten van de waterspanningsmeting tijdens het sonderen vormen uit grondmechanisch en geohydrologisch oogpunt een belangrijke extra informatiebron voor de interpretatie van de bodemopbouw. Door combinatie van de meting van de conusweerstand en de waterspanning, bij voorkeur samen met de plaatselijke wrijvingsweerstand, wordt optimaal gebruik gemaakt van de sondeertechniek en kan het benodigde aanvullend grondonderzoek efficiënter worden gepland.

Bij de interpretatie speelt met name de wateroverspanning een rol, dat wil zeggen de verhoging van de waterspanning die door het indrukken van de conus ontstaan is.

Dunne cohesieve laagjes in een zandpakket en dunne zandlaagjes in een kleipakket, die in de conusweerstand en de plaatselijke wrijvingsweerstand door uitmiddeling niet of slecht zichtbaar zijn, kunnen goed worden gedetecteerd aan de hand van de water(over)spanningen, die door het sonderen ontstaan. Deze laagjes kunnen van groot belang zijn voor het zettingsgedrag van funderingen en voor de verticale (on)doorlatendheid van de grond.

Verder kunnen met de piëzo-conus, met name via de  $u_1$ -meting, sterk gelaagde structuren van zand en klei onderscheiden worden van homogene lagen hetgeen op basis van conusweerstand en plaatselijke

## CONTINU ELEKTRISCH SONDEREN

wrijving in de meeste gevallen niet lukt. Aangetoond is dat het detectievermogen van de  $u_1$ -meting veel hoger is dan van de  $u_2$ -meting.

### Wateroverspanningindex $B_q$

Met de wateroverspanningindex  $B_q$  kan een meer nauwkeurige classificatie van de grondsoort worden verkregen. Deze index is de verhouding van de wateroverspanning en de netto conusweerstand  $q_{net}$ , zijnde de gemeten conusweerstand  $q_c$  gecorrigeerd voor de waterspanning op het netto oppervlak van de sondeerconus, rekeninghoudend met de heersende effectieve verticale spanning op het betreffende niveau. De wateroverspanningindex  $B_q$  wordt als volgt berekend:

$$B_q = \beta \cdot (u_1 - u_0) / q_{net} \quad \text{of} \quad B_q = (u_2 - u_0) / q_{net}$$

waarin:

- $\beta$  = factor voor de verschillende grondsoorten voor omrekening van  $u_1$  naar  $u_2$ ; standaard wordt hiervoor aangehouden 0,8, zijnde normaal geconsolideerde kleien (zie hierna volgende tabel);
- $q_{net}$  =  $q_t - \sigma_{v0}$  = netto conusweerstand;
- $q_t$  =  $q_c + (1-a) \cdot \{\beta \cdot (u_1 - u_0) + u_0\}$  voor een filter in de conuspunt;  
=  $q_c + (1-a) \cdot u_2$  voor een filter direct achter de conuspunt;
- $\sigma_{v0}$  = de verticale grondspanning; standaard wordt hierbij uitgegaan van een gemiddeld volumiek gewicht van de bodemlagen van  $14 \text{ kN/m}^3$  en een grondwaterstand op 1 m beneden maaiveld;
- $a$  = netto oppervlakteverhoudingscoëfficiënt van de conus i.v.m. de spleet achter de conuspunt;
- $u_1$  = de gemeten waterdruk bij een filterplaatsing *in* de punt;
- $u_2$  = de gemeten waterdruk bij een filterplaatsing *achter* de punt;
- $u_0$  = de hydrostatische stijghoogte; standaard wordt hiervoor in de berekening een niveau uitgegaan van 1 m beneden maaiveld.

Voor andere grondsoorten zijn de  $\beta$ -factoren in onderstaande tabel gegeven.

Grond gedrag	$\beta$ -factor
Normaal geconsolideerde klei	0,6 - 0,8
Licht overgeconsolideerde klei	0,5 - 0,7
Sterk overgeconsolideerde klei	0 <sup>1)</sup> - 0,3
Leem samendrukbaar	0,5 - 0,6
Leem, vast en dillatant gedrag	0 <sup>1)</sup> - 0,2
Zand siltig, los gepakt	0,2 - 0,4

<sup>1)</sup> Bij meting van de waterspanning achter de conuspunt worden in bepaalde gevallen negatieve waterspanningen gemeten. Deze waarden geven nauwelijks een indicatie van de doorlatendheid, doch alleen over het materiaalgedrag.

### Dissipatietest

Het is ook mogelijk het sondeerproces op een bepaalde diepte tijdelijk te stoppen en de afname van de wateroverspanning (dissipatie) als functie van de tijd te registreren. Daarna kan het sondeerproces worden voortgezet.

In doorlatende gronden geeft de dissipatietest een goed beeld van de heersende hydrostatische waterspanning en daarmee van de stijghoogte. Het betreft slechts een indicatie aangezien de meetnauwkeurigheid beperkt is. Door het uitvoeren van meerdere metingen in een grondlaag en de gemiddelde waarde van de stijghoogte te bepalen kan een beduidend hogere nauwkeurigheid worden behaald. Ervaring leert dat de onnauwkeurigheid circa 0,5 m bedraagt.

Voor een meer nauwkeurige bepaling en de optredende fluctuaties zijn peilbuismetingen over een langere waarnemingsperiode nodig, afhankelijk van het doel.

In slecht doorlatende, cohesieve lagen kan met behulp van de dissipatietest een indicatie van de consolidatiecoëfficiënt en daarmee van de verticale (on)doorlatendheid worden verkregen. Hierbij dient



## CONTINU ELEKTRISCH SONDEREN

de dissipatietest te worden voortgezet totdat de wateroverspanning tenminste met 50 % is afgenomen. In de praktijk komt dat overeen met circa 1/2 uur à 3/4 uur.

Uit berekeningen en kwalitatieve vergelijking van de metingen wordt inzicht verkregen in het consolidatiegedrag van de grond.

Voor het vaststellen van de heersende hydrostatische waterspanning in kleilagen is de dissipatietest in de meeste gevallen weinig geschikt, vanwege de benodigde lange aanpassingstijd en de onnauwkeurigheid.

### Klassenindeling EN-ISO 22476-1

Voorafgaand aan de uitvoering diende een keuze te worden gemaakt binnen welke kwaliteitsklasse met bijbehorende toelaatbare meetonzekerheid het werk minimaal uitgevoerd moet worden. De klassenindeling heeft voornamelijk betrekking op de nauwkeurigheid van de gemeten parameters.

Door invoering van de Eurocode is op Europees niveau de internationale sondeernorm EN-ISO 22476-1 "Electrical cone and piezocone testing" ontwikkeld, welke de oorspronkelijke NEN 5140 heeft vervangen. De nieuwe elektrische sondeernorm **EN-ISO 22476-1** is in opzet vergelijkbaar met de oude Nederlandse norm NEN 5140 voor elektrische sonderingen. Een verschil tussen norm **EN-ISO 22476-1** met NEN 5140 is dat in de nieuwe norm de nauwkeurigheid van de meetresultaten wordt gekoppeld aan het toepassingsgebied met bijbehorend bodemkenmerken / geschiktheid voor interpretatie en afleiding van bodemparameters. Verder is de meting van de waterspanning genormeerd.

In de Europese tabel van sondeerklassen worden de sondeerklassen ingedeeld naar de toepassing van de sondering, zie onderstaande tabel.

**CONTINU ELEKTRISCH SONDEREN****Toepassing klassen volgens NEN-EN-ISO 22476-1:2012**

Toepassing Klasse	Test type	Gemeten parameter	Toegestane minimum nauwkeurigheid <sup>a</sup>	Maximum lengte tussen metingen	Gebruik	
					Grondsoort <sup>b</sup>	Interpretatie <sup>c</sup>
1	TE 2	Conus weerstand Mantel wrijving Waterspanning Helling Sondeerlengte	35 kPa of 5 % 5 kPa of 10 % 10kPa of 2 % 2° 0,1 m of 1%	20 mm	A	G, H
2	TE1 TE2	Conus weerstand Mantel wrijving Waterspanning Helling Sondeerlengte	100 kPa of 5 % 15 kPa of 15 % 25 kPa of 3 % 2° 0,1 m of 1 %	20 mm	A B C D	G, H* G, H G, H G, H
3	TE1 TE2	Conus weerstand Mantel wrijving Waterspanning <sup>d</sup> Helling Sondeerlengte	200 kPa of 5 % 25 kPa of 15 % 50 kPa of 5 % 5° 0,2 m of 2 %	50 mm	A B C D	G G, H* G, H G, H
4	TE1	Conus weerstand Mantel wrijving Sondeerlengte	500 kPa of 5 % 50 kPa of 20 % 0,2 m of 1 %	50 mm	A B C D	G* G* G* G*
NOOT 1 Richtlijnen voor gebruik van Tabel 2 zijn gegeven in bijlage F.						
NOOT 2 Voor uiterst slappe gronden maken soms nog hogere nauwkeurigheden noodzakelijk.						
<sup>a</sup> De toegestane minimum nauwkeurigheid van de gemeten parameters is de grootste van de twee genoemde. De relatieve nauwkeurigheid geldt voor de gemeten waarde en niet voor het meetbereik. <sup>b</sup> Volgens ISO 14688-2: A Homogene gronden bestaande uit zeer slappe tot stijve kleien (en silt) ( $q_c < 3$ MPa) B Gemengde bodemprofielen met slappe tot stijve kleien ( $q_c \leq 3$ MPa) en matig vaste tot vaste zanden (conusweerstand $5 \text{ MPa} \leq q_c < 10 \text{ MPa}$ ) C Gemengde bodemprofielen met stijve kleien (conusweerstand $1,5 \text{ MPa} \leq q_c < 3 \text{ MPa}$ ) en zeer dichte zanden ( $q_c > 20 \text{ MPa}$ ) D Zeer stijve tot harde kleien ( $q_c \geq 3 \text{ MPa}$ ) en zeer vaste grove gronden ( $q_c \geq 20 \text{ MPa}$ ) <sup>c</sup> G vaststelling bodemprofiel en bepaling van grondsoort met een laag niveau van onzekerheid G* indicatieve vaststelling bodemprofiel en bepaling van grondsoort met een hoog niveau van onzekerheid H interpretatie met betrekking tot ontwerp met een laag niveau van onzekerheid H* interpretatie met betrekking tot ontwerp met een hoog niveau van onzekerheid <sup>d</sup> Waterspanning kan alleen worden gemeten als TE2 wordt toegepast.						

Voor projecten, waarbij parameters op basis van Tabel 2.b NEN 9997-1 worden afgeleid, is een hoge nauwkeurigheidsklasse gewenst. Het is echter in een bodemgesteldheid met zowel zeer slappe grondlagen als zeer vaste zandlagen met hoge conusweerstand onmogelijk om aan de eisen van toepassing klasse 1 voldoen zoals ook blijkt uit de bovenstaande tabel. Het bij Fugro gehanteerde

## CONTINU ELEKTRISCH SONDEREN

meetsysteem voor sonderen is bijzonder nauwkeurig door toepassing van digitale conussen, strikte kwaliteitscontroles en calibraties. In de praktijk is gebleken dat standaard Fugro sonderingen in de nieuwe norm tenminste in toepassingsklasse 3 vallen en voor een groot deel binnen klasse 2. Sonderingen volgens toepassingsklasse 3 in de nieuwe norm zijn vergelijkbaar met sonderingen volgens klasse 2 van de oude NEN 5140.

Toepassingklasse 1 sonderingen kunnen alleen met speciale gevoelige conussen met een beperkt meetbereik en een kleibodemprofiel met  $q_c < 3$  MPa worden bereikt. In bodemprofielen waarin zowel zeer slappe lagen als zeer vaste lagen voorkomen kan de hoogste meetnauwkeurigheid van klasse 1 enigszins worden benaderd door aanvullende maatregelen en procedures. Toepassingklasse 2 sonderingen kunnen in bodemprofielen, waarin zowel zeer slappe lagen als zeer vaste lagen voorkomen, alleen worden verkregen door toepassing van digitale conussen met regelmatige calibraties, aanvullende uitvoeringsmaatregelen en kwaliteitscontroles. Toepassingklasse 1 is in deze bodem niet haalbaar. De enige praktische indicatie over de bereikte sondeerklasse is controle van calibraties en 0-puntsverlopen tussen het begin en eind van de sondering.

In de praktijk komt het af en toe voor dat sonderingen worden uitgevoerd, waarbij door de opdrachtgever is aangegeven dat de maaiveldhoogte niet ten opzichte van een vast referentiepeil (NAP) hoeft te worden vastgelegd. Deze sonderingen voldoen derhalve op dit punt niet aan **EN-ISO 22476-1**.

### Klassenindeling NEN 5140

De norm NEN 5140 ging uit van vier kwaliteitsklassen. Voorafgaand aan de uitvoering diende een keuze te worden gemaakt binnen welke kwaliteitsklasse met bijbehorende toelaatbare meetonzekerheid het werk minimaal uitgevoerd moet worden. De klassenindeling heeft voornamelijk betrekking op de nauwkeurigheid van de gemeten conusweerstand, plaatselijke wrijvingsweerstand en diepte, zoals blijkt uit de onderstaande tabel.

klasse	Meetgrootheid	toelaatbare meetonzekerheid	meetinterval
1	Conusweerstand	0,05 MPa of 3%	20 mm
	Plaatselijke wrijvingsweerstand	0,01 MPa of 10%	
	Helling	2°	
	Sondeerdiepte	0,2 m of 1 %	
2	Conusweerstand	0,25 MPa of 5%	50 mm
	Plaatselijke wrijvingsweerstand	0,05 MPa of 15%	
	Helling	2°	
	Sondeerdiepte	0,2 m of 2 %	
3	Conusweerstand	0,5 MPa of 5%	100 mm
	Plaatselijke wrijvingsweerstand	0,05 MPa of 20%	
	Helling	5°	
	Sondeerdiepte	0,2 m of 2 %	
4	Conusweerstand	0,5 MPa of 5%	100 mm
	Plaatselijke wrijvingsweerstand	0,05 MPa of 20%	
	Sondeerlengte	0,1 m of 1%	

Opmerking: De toelaatbare meetonzekerheid is de grotere waarde van de absolute meetonzekerheid en de relatieve meetonzekerheid. De relatieve meetonzekerheid geldt voor de meetwaarde en niet voor het meetbereik.

Vergelijking van de gespecificeerde nauwkeurigheden van de NEN 5140 en NEN-EN-ISO 22476-1 laat zien dat de nauwkeurigheid van de meest in NL gehanteerde sondeerklasse 2 volgens NEN 5140 iets hoger ligt dan die van de toepassingklasse 3 volgens de ISO norm.

## 5 Milieuhygiënisch onderzoek (verkennend bodemonderzoek)

### Verantwoording

Titel: Milieuhygiënisch onderzoek: Project: Noord – West 380 kV  
Deelgebied: 1  
Mastnummer: 721

Projectnummer: B02032.000377.001


Referentienummer: T206878

Revisie: 1.0

Datum: 18 december 2014

Auteur(s): M.N.J. Meuwissen

Gecontroleerd door: C.W.F. Jansonius

Paraaf gecontroleerd: 

Goedgekeurd door: J. Assink

Paraaf goedgekeurd: 

Contact: [TenneT380kVnw@arcadis.nl](mailto:TenneT380kVnw@arcadis.nl)



### INHOUDSOPGAVE

5.1. Inleiding

5.2. Vooronderzoek

5.3. Veld- en laboratoriumonderzoek

5.4. Resultaten veldonderzoek

5.5. Resultaten laboratoriumonderzoek

5.6. Evaluatie

5.7. Bijlagen H5

Bijlage 5-1: Tekening met situering boringen en peilbuis

Bijlage 5-2: Analysecertificaten

Bijlage 5-3: Toetsing analyseresultaten

Bijlage 5-4: Toetsingskader

Bijlage 5-5: Kwaliteitsborging

Bijlage 5-6: Veldwerkverklaring

## 5.1 Inleiding

### 5.1.1 Algemeen

De strategie voor de uitvoering van het verkennend bodemonderzoek voor de landbodem is gebaseerd op de NEN 5740, Bodem – Landbodem - Strategie voor het uitvoeren van verkennend bodemonderzoek – Onderzoek naar de milieuhygiënische kwaliteit van de bodem, uitgegeven door het Nederlands Normalisatie Instituut (NNI) januari 2009.

### 5.1.2 Aanleiding en doelstelling

De aanleiding voor het uitvoeren van het verkennend bodemonderzoek onderzoek is een bodemingreep. In verband hiermee is inzicht in de milieuhygiënische kwaliteit van de bodem (grond en grondwater) noodzakelijk.

De doelstelling van het onderzoek is het vaststellen van de milieuhygiënische bodemkwaliteit van de onderzoekslocatie. Het verkennend bodemonderzoek is bedoeld om aan te tonen of er mogelijk sprake is van verontreinigde grond.

### 5.1.3 Kwaliteitsborging en onafhankelijkheid

Voor informatie omtrent kwaliteitsborging, zie bijlage 5-5.

Voor de onafhankelijkheidsverklaring van de milieudeskundigen, zie bijlage 5-6.

### 5.1.4 Opbouw van het rapport

In het voorliggende rapport komen de volgende aspecten aan de orde:

- De resultaten van het vooronderzoek (paragraaf 5.2);
- De uitgevoerde veld- en laboratoriumwerkzaamheden (paragraaf 5.3);
- De resultaten van het veldonderzoek (paragraaf 5.4);
- De resultaten van het laboratoriumonderzoek en de interpretatie (paragraaf 5.5);
- Een evaluatie van de onderzoeksresultaten, toetsing van de gekozen onderzoekshypothese en conclusies en aanbevelingen (paragraaf 5.6).

De bijbehorende tekeningen, boorprofielen en analysecertificaten zijn als bijlage opgenomen.

## 5.2 Vooronderzoek

### 5.2.1 Algemeen

In deze paragraaf worden de resultaten van het vooronderzoek besproken. Dit resulteert in een hypothese over de mate van verdenking ten aanzien van bodemverontreiniging op de locatie.

Het vooronderzoek is uitgevoerd conform de NEN 5725 met uitzondering van de financieel/juridische aspecten. De resultaten van het vooronderzoek zijn in de volgende paragrafen weergegeven.

### 5.2.2 Locatiegegevens

Voor gedetailleerde informatie van de locatie wordt verwezen naar hoofdstuk 1.

### 5.2.3 Geraadpleegde bronnen

Bij het verzamelen van de historische gegevens zijn verschillende bronnen geraadpleegd. In tabel 5.2.1 zijn de bronnen vermeld. Bij elke bron is een toelichting opgenomen. In paragraaf 5.2.4 zijn de resultaten van het vooronderzoek toegelicht.

**Tabel 5.2.1: Overzicht geraadpleegde bronnen tijdens vooronderzoek**

Bron	Korte toelichting
Provincie Groningen	Bodeminformatie van de provincie: <a href="http://geoservices.provinciegroningen.nl/Flamingo/Kaarten/bodeminformatie/">http://geoservices.provinciegroningen.nl/Flamingo/Kaarten/bodeminformatie/</a>
Waterschap Noorderzijlvest	Telefonisch contact dhr. Bakker en dhr. Van der Klok, 13 – 14 sept 2012
Overige bronnen (archieven)	Indien bovengenoemde bronnen hiertoe aanleiding geven, zijn de archiefbezoeken uitgevoerd om aanvullende informatie te verkrijgen

#### 5.2.4 Resultaten dossieronderzoek

Uit de beschikbare gegevens, verkregen uit bovengenoemde bronnen (tabel 5.2.1), blijkt dat ter plaatse van de mastvoet geen bodemverontreiniging wordt verwacht. De aangetroffen informatie gaf geen aanleiding tot het uitvoeren van aanvullend (archief)onderzoek. De locatie kan derhalve beschouwd worden als onverdacht.

#### 5.2.5 Resultaten terreininspectie

De terreininspectie is uitgevoerd door J. Uitham op 11-11-2013. Tijdens de terreininspectie zijn de volgende onderdelen aan de orde gekomen:

- Huidig terreingebruik;
- Verhardingen en vloeren;
- Boven- en ondergrondse tanks (en vul- en ontluchtingspunten), stookplaatsen, (half)verhardingslagen, ophogingen, storthopen, dempingen en ontgravingen;
- Mogelijke asbestverdenking;
- Mogelijk gesprek met eigenaar en de resultaten hiervan.

Tijdens de terreininspectie zijn geen bijzonderheden aangetroffen.

Er zijn bij de milieukundige werkzaamheden en inspecties geen bijzonderheden waargenomen m.b.t. drainage (geen volledige drainage-inspectie uitgevoerd).

#### 5.2.6 Bodemopbouw en geohydrologie

De regionale bodemopbouw is weergegeven in onderstaande tabel 5.2.2. De gegevens uit deze tabel zijn ontleend aan [www.dinoloket.nl](http://www.dinoloket.nl) aangevuld met de lokale locatie specifieke gegevens zoals naar voren komt uit de sonderingen uitgevoerd in het kader van het geotechnische onderzoek (zie hoofdstuk 4) en de handboringen voor het cultuurtechnisch onderzoek (zie hoofdstuk 2).

**Tabel 5.2.2: Regionale bodemopbouw**

Globale diepte (m NAP)	Samenstelling	Geohydrologische eenheid	Formatie
0,26 tot -11,2	klei, zand	deklaag	Naaldwijk
-11,2 tot -23	zand	watervoerende laag	Boxtel
-23 tot -30	klei	slechtdoorlatende laag	Peelo

#### *Oppervlaktewaterpeilen*

Het peil van de rond de mastlocatie gelegen oppervlaktewater is niet beschikbaar.

#### *Freatisch grondwater*

De Gemiddeld Hoogste Grondwaterstand (GHG) en Gemiddeld Laagste Grondwaterstand (GLG) geeft de grondwaterstandsfluctuatie zone aan. Deze kunnen in het veld terug te vinden zijn als hydromorfe profielkenmerken. Op basis van de hydromorfe profielkenmerken in boringen op de locatie is een gemiddelde GHG af te leiden van 0,52 m -mv en de GLG op 1,60 m -mv. Bij een maaiveldniveau van 0,26 m NAP komt dit overeen met een GHG van -0,26 m NAP en een GLG van -1,34 m NAP.

De in peilbuis 72101-1 met filterdiepte 1,5 tot 2,5 m -mv tijdens de veldwerkzaamheden opgenomen freatische stijghoogte is weergegeven in onderstaande tabel. De waarden ten opzichte van maaiveld zijn met de maaiveldhoogte van 0,14 m NAP bij de peilbuis (in het rapport afgerond op twee decimalen) vertaald naar een waarde ten opzichte van NAP.

**Tabel 5.2.3: Ondiepe stijghoogte peilbuis 72101-1**

Datum	Stijghoogte (m -mv)	Stijghoogte (m NAP)
11/11/2013	1,10	-0,96
11/25/2013	1,12	-0,98

De locatie is niet gelegen in een waterwingebied of boringsvrije zone.

#### 5.2.7 Resultaten voorgaande bodemonderzoeken

Er zijn geen bodemonderzoeken bekend die zijn uitgevoerd op deze locatie, of de informatie over de bodemonderzoeken resulteert niet in een gewijzigde onderzoekshypothese of -strategie.

#### 5.2.8 Opstelling onderzoekshypothese en onderzoeksstrategie

Conform de aanpak van de NEN 5740 dient, op basis van de resultaten van het vooronderzoek een onderzoekshypothese te worden vastgesteld. De hypothese geeft het volgende aan:

- Of de bodem naar verwachting wel of niet verontreinigd is;
- De aard van de verontreinigende stoffen;
- De plaats van voorkomen van de verontreinigende stoffen;
- Of de stoffen worden verwacht in grond en/of grondwater.

De onderzoekshypothese en onderzoeksstrategie voor het verkennend bodemonderzoek is onverdacht (ONV).

In paragraaf 5.3 is de onderzoeksstrategie (boringen, peilbuizen en analyses) uitgewerkt in de vorm van een onderzoeksinspanning (veldwerk en laboratorium).

### 5.3 Veld- en laboratoriumonderzoek

#### 5.3.1 Veldonderzoek

Het veldonderzoek is verricht op 11-11-2013 volgens de geldende richtlijnen. Het veldwerk heeft bestaan uit de volgende werkzaamheden:

- Het uitvoeren van een terreininspectie;
- Het uitvoeren van 6 handboringen;
- Het zintuiglijk beoordelen van het bij de boringen vrijkomende bodemmateriaal op bodemkundige eigenschappen en op eventueel aanwezige verontreinigingskenmerken, inclusief eventuele asbestverdachte materialen;
- Het nemen van monsters van het bij de boringen vrijkomende bodemmateriaal. De monstertrajecten zijn weergegeven aan de rechterzijde van de boorprofielen in bijlage 1-1;
- Het plaatsen van een diepe en een ondiepe peilbuis met een filterlengte van 1,0 m in een van de diepere boorgaten en opnemen grondwaterstand;
- Het doorpompen van de peilbuis direct na plaatsing hiervan.

Onderstaande werkzaamheden zijn op 25-11-2013 verricht:

- Het opnemen van de grondwaterstand in de peilbuis;
- Het verrichten van veldmetingen: bepalen van de zuurgraad (pH) en het elektrisch geleidingsvermogen (Ec) van het grondwater;
- Het nemen van grondwatermonsters uit de peilbuis.

#### 5.3.2 Laboratoriumonderzoek

Een overzicht van het aantal en van de verrichte laboratoriumanalyses is weergegeven in tabel 5.3.1 en 5.3.2.

**Tabel 5.3.1: Overzicht veld- en laboratoriumonderzoek verkennend bodemonderzoek**

Onderzoeks-Strategie	Aantal boringen en peilbuizen			Aantal en soort analyses			
	0,5 m -mv	4,0 m -mv	6,0 m -mv met peilbuis	Grond		Grondwater	
ONV	4	1		2	Standaardpakket grond incl. lutum en organische stof	1	Standaardpakket grondwater

\* In de boorprofielen zijn nog 2 boringen opgenomen (boring 72107 en 72108). Deze boringen maken geen deel uit van het milieukundig bodemonderzoek, maar horen bij het civieltechnische en geohydrologisch onderzoek.

Voor de toegepaste methoden bij het laboratoriumonderzoek wordt verwezen naar bijlage 5-2.

### 5.3.3 Afwijkingen van de onderzoeksstrategie

Er zijn geen afwijkingen geweest van de onderzoeksstrategie.

## 5.4 Resultaten veldonderzoek

### 5.4.1 Bodemopbouw en grondwatergegevens

De resultaten van de bodemkundige beoordeling van de boringen zijn in bijlage 1-1 in de vorm van boorprofielen weergegeven. Op basis van deze boorprofielen kan de bodemopbouw als volgt worden beschreven.

- Vanaf maaiveld tot circa 5,5 m -mv bevindt zich matig tot sterk siltige klei;
- Vanaf 5,5 m -mv tot 6,0 m -mv (is maximale boordiepte) is zeer fijn zand aangetroffen.

In onderstaande tabel zijn de resultaten van de veldmetingen van het grondwater weergegeven.

**Tabel 5.4.1: Resultaten veldmetingen grondwater**

Peilbuis	Filterstelling (m -mv)	Grondwaterstand (m -mv)	pH (-)	Ec (µS/cm)
72101-1	1,5 – 2,5	1,12	7,46	980

### 5.4.2 Zintuiglijke waarnemingen

Tijdens het veldwerk zijn ter plaatse van de mastlocatie zintuiglijk geen waarnemingen gedaan die duiden op een verontreiniging. Ter plaatse van de bouwweg zijn plaatselijk resten baksteen aangetroffen.

### 5.4.3 Monsterselectie

De selectie van de te analyseren grondmonsters, zoals genoemd in onderstaande tabel, heeft plaatsgevonden op basis van de in de voorgaande paragrafen genoemde resultaten van het veldonderzoek.

De monsters zijn dusdanig geselecteerd dat, na uitvoering van de analyses, een zo representatief mogelijk beeld verkregen wordt van de milieuhygiënische kwaliteit van boven- en ondergrond. Voor de situering van de boringen en peilbuis wordt verwezen naar bijlage 5-1.

**Tabel 5.4.2: Monsterselectie**

Monstercode	Monstertraject (m -mv)	Boringnummers	Analysepakket
MMbg01	0,0 – 0,5	72101-1, 72102-1, 72103-1, 72104-1, 72105-1, 72106-1, 72103-2, 72104-2, 72105-2, 72106-2	Standaardpakket grond incl. lutum en organische stof
MMog01	0,5 – 1,4	72101-3, 72101-4, 72102-3, 72102-4	Standaardpakket grond incl. lutum en organische stof

## 5.5 Resultaten laboratoriumonderzoek

### 5.5.1 Analyseresultaten

De analysecertificaten met de resultaten van het laboratoriumonderzoek en een toelichting op de toegepaste analysemethoden zijn weergegeven in bijlage 5-2. In bijlage 5-3 zijn de getoetste analyseresultaten weergegeven.

Op het analysecertificaat 2013146607/1 staat de volgende aantekening: *de conserveringstermijn voor minerale olie (GC) (voorbehandeling) is overschreden*. Vanwege de slechte afbreekbaarheid van minerale olie in de grond en het feit dat de monsters na monsternamen gekoeld zijn opgeslagen en getransporteerd, mag er van uit worden gegaan dat de resultaten van het milieukundig bodemonderzoek hierdoor niet zijn beïnvloed. Er is daarom hier geen sprake van een kritische afwijking.



## 5.5.2 Toetsingskader

Zie bijlage 5-4.

## 5.5.3 Overschrijdingen

Uit de toetsing van de gemeten waarden blijkt dat in enkele van de onderzochte monsters gehalten boven de toetsingswaarden zijn aangetroffen. Deze overschrijdingen zijn weergegeven in tabel 5.5.1 en 5.5.2 (grond) en tabel 5.5.3 (grondwater).

**Tabel 5.5.1: Overschrijdingen van de toetsingswaarden grondmonsters (Circulaire bodemsanering)**

Monster	Monstertraject (m -mv)	Boringnummers	Mate van verontreiniging		
			> AW	>T	> I
MMbg01	0,0 – 0,5	72101-1, 72102-1, 72103-1, 72104-1, 72105-1, 72106-1, 72103-2, 72104-2, 72105-2, 72106-2	-	-	
MMog01	0,5 – 1,4	72101-3, 72101-4, 72102-3, 72102-4	Kobalt, Nikkel	-	-

> AW : overschrijding van de Achtergrondwaarde

> T : overschrijding van de Tussenwaarde

> I : overschrijding van de Interventiewaarde

- : geen overschrijding

**Tabel 5.5.2: Overschrijdingen van de toetsingswaarden grondmonsters (Besluit bodemkwaliteit)**

Monster	Monstertraject (m -mv)	Boringnummers	Bodemkwaliteitsklasse generiek beleid			
			> AW	> MWw	>MWi	Oordeel*
MMbg01	0,0 – 0,5	72101-1, 72102-1, 72103-1, 72104-1, 72105-1, 72106-1, 72103-2, 72104-2, 72105-2, 72106-2	-	-	-	Achtergrondwaarde
MMog01	0,5 – 1,4	72101-3, 72101-4, 72102-3, 72102-4	Kobalt	Nikkel	-	Achtergrondwaarde

> AW : overschrijding van de Achtergrondwaarde

> MWw : overschrijding van de maximale waarde Wonen

> MWi : overschrijding van de maximale waarde Industrie

- : geen overschrijding

\* : het betreft hier een indicatief oordeel van de af te voeren grond

**Tabel 5.5.3: Overschrijdingen van toetsingswaarden grondwatermonsters (Circulaire bodemsanering)**

Peilbuis	Filterstelling (m -mv)	Mate van verontreiniging		
		> S	> T	> I
72101-1	1,5 – 2,5	Barium	Kwik	

> S : overschrijding van de Streefwaarde

> T : overschrijding van de Tussenwaarde

> I : overschrijding van de Interventiewaarde

- : geen overschrijding

## Conclusie

In de ondergrond is een lichte verhoging van de parameters kobalt en nikkel aanwezig. In het grondwater zijn barium en kwik verhoogd aangetoond. Barium wordt in deze omgeving vaker verhoogd aangetoond. Het betreft hier een van nature verhoogde concentratie en wordt daarom niet als verontreiniging gezien. De concentratie kwik overschrijdt de tussenwaarde.

## 5.6 *Evaluatie*

### 5.6.1 *Algemeen*

In dit hoofdstuk vindt de evaluatie plaats van de resultaten van het veld- en laboratoriumonderzoek. Op basis hiervan is de milieuhygiënische kwaliteit van de bodem (grond en grondwater) beschreven.

### 5.6.2 *Milieuhygiënische kwaliteit van de bodem*

Uit de resultaten van het laboratoriumonderzoek blijkt het volgende:

- In de bovengrond zijn geen verontreinigingen aangetoond. In de ondergrond is een lichte verhoging van de parameters kobalt en nikkel aangetoond;
- In het grondwater is een verontreiniging met kwik aangetroffen.

### 5.6.3 *Conclusies en aanbevelingen*

Uit het uitgevoerde bodemonderzoek kan het volgende worden geconcludeerd:

- Visueel zijn er in de boorprofielen geen aanwijzingen dat er sprake is van bodemverontreiniging;
- Op basis van de gemeten gehalten in grond en grondwater wordt de hypothese 'onverdacht' niet bevestigd;
- In de grond wordt voor geen van de geanalyseerde parameters de waarde voor nader onderzoek (tussenwaarde) of de interventiewaarde overschreden. In het grondwater wordt voor kwik de waarde voor nader onderzoek overschreden. Aangezien er uit het onderzoek geen aanwijzingen zijn dat hier sprake is van een bodemverontreiniging, is het niet noodzakelijk hier aandacht aan te besteden;
- De gevonden gehalten in de bodem vormen in milieuhygiënische zin geen belemmering voor het toekomstige gebruik van de locatie.

Indien er grond van de locatie vrijkomt voor hergebruik elders, moet er rekening mee worden gehouden dat deze niet zonder meer vrij toepasbaar is. Op hergebruik van grond en baggerspecie is het Besluit bodemkwaliteit van toepassing. Hiervoor geldt een andere onderzoeksstrategie.

## 5.7 *Bijlagen H5*

Bijlage 5-1: Tekening met situering boringen en peilbuis

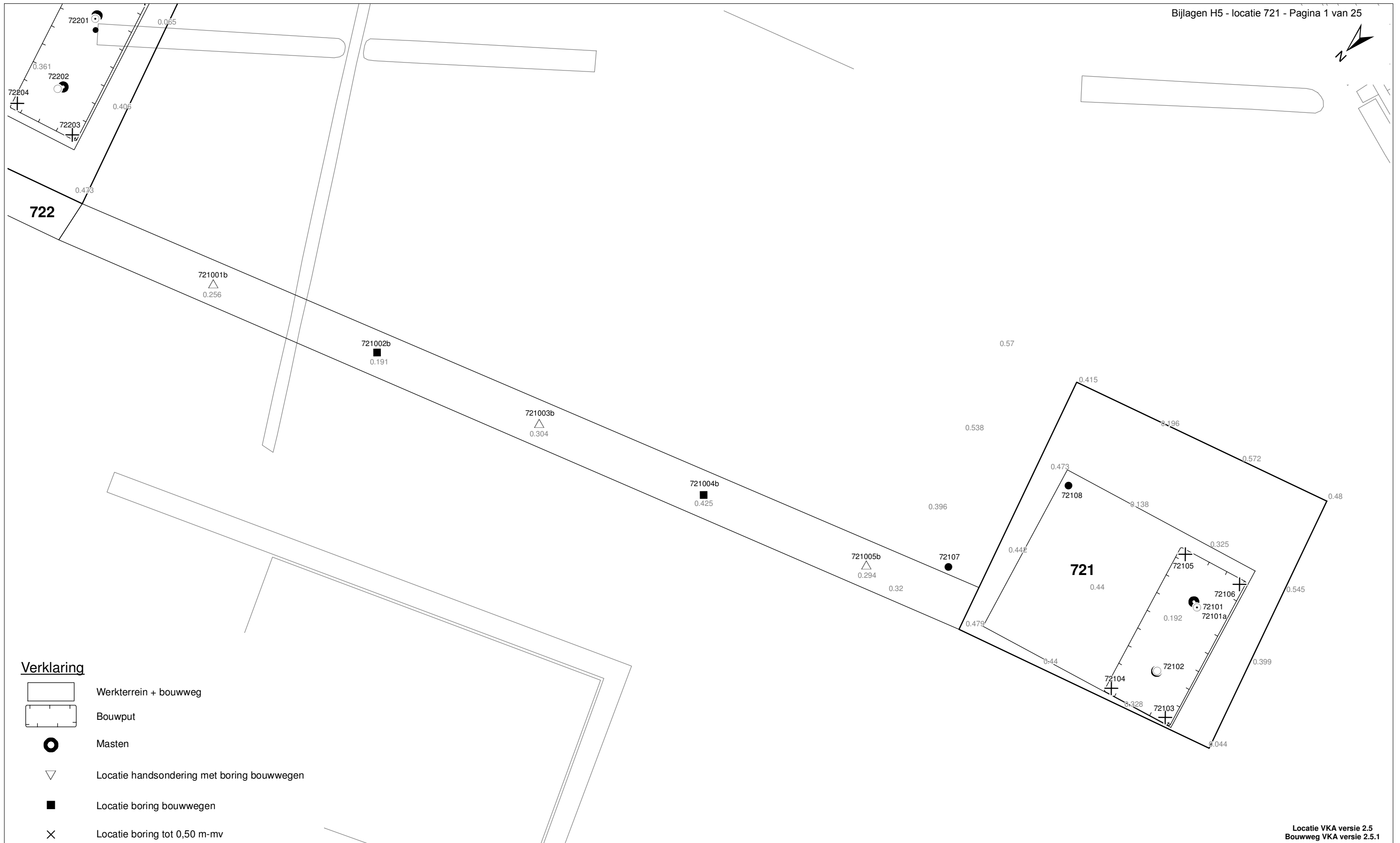
Bijlage 5-2: Analysecertificaten

Bijlage 5-3: Toetsing analyseresultaten

Bijlage 5-4: Toetsingskader

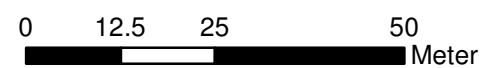
Bijlage 5-5: Kwaliteitsborging

Bijlage 5-6: Veldwerkverklaring



**Verklaring**

-  Werkterrein + bouwweg
-  Bouwput
-  Masten
-  Locatie handsondering met boring bouwwegen
-  Locatie boring bouwwegen
-  Locatie boring tot 0,50 m-mv
-  Locatie boring tot 1,20 m-mv
-  Locatie boring tot 4,00 m-mv
-  Locatie boring + peilbuis
-  SL Locatie slibmonster (Locatie)
-  BS Locatie slibmonster (Bouwweg)



Locatie VKA versie 2.5  
Bouwweg VKA versie 2.5.1

TITEL		BOORPUNTEN KAART MAST :		721	
		Noord - West 380 kV			
STATUS	GETEKEND DOOR	AFD.	PAR.	OPDRACHTGEVER	
	T. Cornea			TenneT	
	GECONTROLEERD DOOR	AFD.	PAR.	OMSCHRIJVING WIJZIGING	GETEKEND BIJ
	E. Aldershof				ARCADIS
	VOOR AKKOORD	AFD.	PAR.	SCHAAL	DATUM 1e UITGAVE
	M. van Driel			1:1000	03.04.2014
				DATUM WIJZIGING	
VAKGEBIED	TEK. SOORT	PROJECT NR.	FORMAT	NUMMER	WLIZ NR.
			A3	Mast nr. 721	1

Arcadis Assen  
T.a.v. Mw. M. de Lange  
Postbus 63  
9400 AB ASSEN

## Analyscertificaat

Datum: 21-11-2013

Hierbij ontvangt u de resultaten van het navolgende laboratoriumonderzoek.

Certificaatnummer/Versie	2013146607/1
Uw project/verslagnummer	721
Uw projectnaam	
Uw ordernummer	B02032.000377
Monster(s) ontvangen	15-11-2013

Dit certificaat mag uitsluitend in zijn geheel worden gereproduceerd.

De grondmonsters worden tot 6 weken na datum ontvangst bewaard en watermonsters tot 2 weken na datum ontvangst. Zonder tegenbericht worden de monsters nadien afgevoerd.

Indien de monsters langer bewaard dienen te blijven verzoeken wij U dit exemplaar uiterlijk 1 week voor afloop van de standaardbewaarperiode ondertekend aan ons te retourneren. Voor de kosten van het langer bewaren van monsters verwijzen wij naar de prijslijst.

Bewaren tot:

Datum:

Naam:

Handtekening:

Wij vertrouwen erop uw opdracht hiermee naar verwachting te hebben uitgevoerd, mocht U naar aanleiding van dit analysecertificaat nog vragen hebben verzoeken wij U contact op te nemen met de afdeling Verkoop en Advies.

Met vriendelijke groet,

Eurofins Analytico B.V.



Ing. A. Veldhuizen  
Technical Manager

Eurofins Analytico B.V.

Gildeweg 44-46  
3771 NB Barneveld  
P.O. Box 459  
3770 AL Barneveld NL

Tel. +31 (0)34 242 63 00  
Fax +31 (0)34 242 63 99  
E-mail [info-env@eurofins.nl](mailto:info-env@eurofins.nl)  
Site [www.eurofins.nl](http://www.eurofins.nl)

BNP Paribas S.A. 227 9245 25  
VAT/BTW No. NL 8043.14.883.B01  
KvK No. 09088623  
IBAN: NL71BNPA0227924525  
BIC: BNPANL2A

Eurofins Analytico B.V. is erkend door het Vlaamse Gewest (OVAM en Dep. LNE), het Brusselse Gewest (BIM), het Waalse Gewest (DGRNE-OWD) en door de overheden van Frankrijk en Luxemburg (MEV).

## Analysecertificaat

Uw project/verslagnummer	721	Certificaatnummer/Versie	2013146607/1
Uw projectnaam		Startdatum	15-11-2013
Uw ordernummer	B02032.000377	Rapportagedatum	21-11-2013/15:13
Datum monstername	11-11-2013	Bijlage	A, B, C, D
Monsternemer	J.Uitham	Pagina	1/2
Monstermatrix	Grond; Grond (AS3000)		
Projectcode	2794 - Arcadis - TenneT Noord-West 380 kV		

Analyse	Eenheid	1	2
<b>Voorbehandeling</b>			
Cryogeen malen AS3000		Uitgevoerd	Uitgevoerd
<b>Bodemkundige analyses</b>			
S Droge stof	% (m/m)	79.1	72.7
S Organische stof	% (m/m) ds	2.0	2.0
Q Gloeirest	% (m/m) ds	96.4	97.5
S Korrelgrootte < 2 µm (Lutum)	% (m/m) ds	22.9	7.2
<b>Metalen</b>			
S Barium (Ba)	mg/kg ds	30	23
S Cadmium (Cd)	mg/kg ds	<0.20	<0.20
S Kobalt (Co)	mg/kg ds	7.9	6.8
S Koper (Cu)	mg/kg ds	6.4	5.5
S Kwik (Hg)	mg/kg ds	0.066	0.093
S Molybdeen (Mo)	mg/kg ds	<1.5	<1.5
S Nikkel (Ni)	mg/kg ds	19	20
S Lood (Pb)	mg/kg ds	18	12
S Zink (Zn)	mg/kg ds	49	44
<b>Minerale olie</b>			
Minerale olie (C10-C12)	mg/kg ds	<3.0	12
Minerale olie (C12-C16)	mg/kg ds	<5.0	<5.0
Minerale olie (C16-C21)	mg/kg ds	<5.0	<5.0
Minerale olie (C21-C30)	mg/kg ds	<11	<11
Minerale olie (C30-C35)	mg/kg ds	<5.0	<5.0
Minerale olie (C35-C40)	mg/kg ds	<6.0	<6.0
S Minerale olie totaal (C10-C40)	mg/kg ds	<35	<35
<b>Polychloorbifenylen, PCB</b>			
S PCB 28	mg/kg ds	<0.0010	<0.0010
S PCB 52	mg/kg ds	<0.0010	<0.0010
S PCB 101	mg/kg ds	<0.0010	<0.0010
S PCB 118	mg/kg ds	<0.0010	<0.0010

### Nr. Monsteromschrijving

1	72101 (0-30) 72102 (0-30) 72103 (0-35) 72103 (35-50) 72104 (0-35) 72104 (35-50) 72105 (0-35) 72105 (
2	72101 (50-75) 72101 (75-125) 72102 (50-85) 72102 (85-135)

Analytico-nr.

7864950

7864951

Q: door RvA geaccrediteerde verrichting

A: AP04 erkende verrichting

S: AS 3000 erkende verrichting

Dit certificaat mag uitsluitend in zijn geheel worden gereproduceerd.

Eurofins Analytico B.V.

Gildeweg 44-46  
3771 NB Barneveld  
P.O. Box 459  
3770 AL Barneveld NL  
Tel. +31 (0)34 242 63 00  
Fax +31 (0)34 242 63 99  
E-mail info-env@eurofins.nl  
Site www.eurofins.nl

BNP Paribas S.A. 227 9245 25  
VAT/BTW No. NL 8043.14.883.B01  
KvK No. 09088623  
IBAN: NL71BNP0227924525  
BIC: BNPANL2A

Eurofins Analytico B.V. is erkend door het Vlaamse Gewest (OVAM en Dep. LNE), het Brusselse Gewest (BIM), het Waalse Gewest (DGRNE-OWD) en door de overheden van Frankrijk en Luxemburg (MEV).



### Analysecertificaat

Uw project/verslagnummer	721	Certificaatnummer/Versie	2013146607/1
Uw projectnaam		Startdatum	15-11-2013
Uw ordernummer	B02032.000377	Rapportagedatum	21-11-2013/15:13
Datum monstername	11-11-2013	Bijlage	A, B, C, D
Monsternemer	J.Uitham	Pagina	2/2
Monstermatrix	Grond; Grond (AS3000)		
Projectcode	2794 - Arcadis - TenneT Noord-West 380 kV		

Analyse	Eenheid	1	2
S PCB 138	mg/kg ds	<0.0010	<0.0010
S PCB 153	mg/kg ds	<0.0010	<0.0010
S PCB 180	mg/kg ds	<0.0010	<0.0010
S PCB (som 7) (factor 0,7)	mg/kg ds	0.0049 <sup>1)</sup>	0.0049 <sup>1)</sup>
<b>Polycyclische Aromatische Koolwaterstoffen, PAK</b>			
S Naftaleen	mg/kg ds	<0.050	<0.050
S Fenanthreen	mg/kg ds	<0.050	<0.050
S Anthraceen	mg/kg ds	<0.050	<0.050
S Fluorantheen	mg/kg ds	<0.050	<0.050
S Benzo(a)anthraceen	mg/kg ds	<0.050	<0.050
S Chryseen	mg/kg ds	<0.050	<0.050
S Benzo(k)fluorantheen	mg/kg ds	<0.050	<0.050
S Benzo(a)pyreen	mg/kg ds	<0.050	<0.050
S Benzo(ghi)peryleen	mg/kg ds	<0.050	<0.050
S Indeno(123-cd)pyreen	mg/kg ds	<0.050	<0.050
S PAK VROM (10) (factor 0,7)	mg/kg ds	0.35 <sup>1)</sup>	0.35 <sup>1)</sup>

#### Nr. Monsteromschrijving

1	72101 (0-30) 72102 (0-30) 72103 (0-35) 72103 (35-50) 72104 (0-35) 72104 (35-50) 72105 (0-35) 72105 (
2	72101 (50-75) 72101 (75-125) 72102 (50-85) 72102 (85-135)

#### Analytico-nr.

7864950  
7864951

Eurofins Analytico B.V.



Q: door RvA geaccrediteerde verrichting  
A: AP04 erkende verrichting  
S: AS 3000 erkende verrichting

Dit certificaat mag uitsluitend in zijn geheel worden gereproduceerd.

Akkoord  
Pr.coörd.



Gildeweg 44-46  
3771 NB Barneveld  
P.O. Box 459  
3770 AL Barneveld NL  
Tel. +31 (0)34 242 63 00  
Fax +31 (0)34 242 63 99  
E-mail info-env@eurofins.nl  
Site www.eurofins.nl

BNP Paribas S.A. 227 9245 25  
VAT/BTW No. NL 8043.14.883.B01  
KvK No. 09088623  
IBAN: NL71BNP00227924525  
BIC: BNPANL2A

Eurofins Analytico B.V. is erkend door het Vlaamse Gewest (OVAM en Dep. LNE), het Brusselse Gewest (BIM), het Waalse Gewest (DGRNE-OWD) en door de overheden van Frankrijk en Luxemburg (MEV).

**Bijlage (A) met deelmonsterinformatie behorende bij analysecertificaat 2013146607/1**

Pagina 1/1

Analytico-nr.	Boornr	Omschrijving	Van	Tot	Barcode	Monsteromschrijving
7864950	72103	1	0	35	0531403227	72101 (0-30) 72102 (0-30) 72103 (0-35)
7864950	72101	1	0	30	0530857916	72101 (0-30)
7864950	72102	1	0	30	0530857917	72102 (0-30)
7864950	72104	1	0	35	0530857906	72104 (0-35)
7864950	72105	1	0	35	0530857911	72105 (0-35)
7864950	72106	1	0	35	0530857907	72106 (0-35)
7864950	72103	2	35	50	0530857910	72103 (35-50)
7864950	72104	2	35	50	0530857913	72104 (35-50)
7864950	72105	2	35	50	0530857905	72105 (35-50)
7864950	72106	2	35	50	0531403229	72106 (35-50)
7864951	72101	3	50	75	0530857915	72101 (50-75)
7864951	72102	3	50	85	0530857919	72102 (50-85)
7864951	72101	4	75	125	0530857918	72101 (75-125)
7864951	72102	4	85	135	0530852094	72102 (85-135)



**Eurofins Analytico B.V.**

Gildeweg 44-46  
 3771 NB Barneveld  
 P.O. Box 459  
 3770 AL Barneveld NL  
 Tel. +31 (0)34 242 63 00  
 Fax +31 (0)34 242 63 99  
 E-mail info-env@eurofins.nl  
 Site www.eurofins.nl

BNP Paribas S.A. 227 9245 25  
 VAT/BTW No. NL 8043.14.883.B01  
 KvK No. 09088623  
 IBAN: NL71BNPA0227924525  
 BIC: BNPANL2A

Eurofins Analytico B.V. is erkend door het Vlaamse Gewest (OVAM en Dep. LNE), het Brusselse Gewest (BIM), het Waalse Gewest (DGRNE-OWD) en door de overheden van Frankrijk en Luxemburg (MEV).

**Bijlage (B) met opmerkingen behorende bij analysecertificaat 2013146607/1**

Pagina 1/1

**Opmerking 1)**De toetswaarde van de som is gelijk aan de sommatie van  $0,7 \cdot RG$ **Eurofins Analytico B.V.**

Gildeweg 44-46      Tel. +31 (0)34 242 63 00  
3771 NB Barneveld      Fax +31 (0)34 242 63 99  
P.O. Box 459      E-mail info-env@eurofins.nl  
3770 AL Barneveld NL      Site www.eurofins.nl

BNP Paribas S.A. 227 9245 25  
VAT/BTW No. NL 8043.14.883.B01  
KvK No. 09088623  
IBAN: NL71BNPA0227924525  
BIC: BNPANL2A

Eurofins Analytico B.V. is erkend door het Vlaamse Gewest (OVAM en Dep. LNE), het Brusselse Gewest (BIM), het Waalse Gewest (DGRNE-OWD) en door de overheden van Frankrijk en Luxemburg (MEV).



**Bijlage (C) met methodeverwijzingen behorende bij analysecertificaat 2013146607/1**

Pagina 1/1

Analyse	Methode	Techniek	Referentiemethode
Cryogeen malen AS3000	W0106	Voorbehandeling	Cf. AS3000
Droge Stof	W0104	Gravimetrie	Cf. pb 3010-2 en Gw. NEN-ISO 11465
Organische stof (gloeirest)	W0109	Gravimetrie	Cf. pb 3010-3 en cf. NEN 5754
Lutum (fractie < 2 $\mu$ m)	W0171	Sedimentatie	Cf. pb 3010-4 en cf. NEN 5753
Barium (Ba)	W0423	ICP-MS	Cf. pb 3010-5 en cf. NEN-EN-ISO 17294-2
Cadmium (Cd)	W0423	ICP-MS	Cf. pb 3010-5 en cf. NEN-EN-ISO 17294-2
Kobalt (Co)	W0423	ICP-MS	Cf. pb 3010-5 en cf. NEN-EN-ISO 17294-2
Koper (Cu)	W0423	ICP-MS	Cf. pb 3010-5 en cf. NEN-EN-ISO 17294-2
Kwik (Hg)	W0423	ICP-MS	Cf. pb 3010-5 en cf. NEN-EN-ISO 17294-2
Molybdeen (Mo)	W0423	ICP-MS	Cf. pb 3010-5 en cf. NEN-EN-ISO 17294-2
Nikkel (Ni)	W0423	ICP-MS	Cf. pb 3010-5 en cf. NEN-EN-ISO 17294-2
Lood (Pb)	W0423	ICP-MS	Cf. pb 3010-5 en cf. NEN-EN-ISO 17294-2
Zink (Zn)	W0423	ICP-MS	Cf. pb 3010-5 en cf. NEN-EN-ISO 17294-2
Minerale Olie (GC) (C10 - C40)	W0202	GC-FID	Cf. pb 3010-7 en cf. NEN 6978
PCB (7)	W0271	GC-MS	Cf. pb 3010-8 en gw. NEN 6980
PAK som AS3000/AP04	W0271	GC-MS	Cf. pb. 3010-6 en gw. NEN-ISO 18287
PAK (10 VROM)	W0271	GC-MS	Cf. pb. 3010-6 en gw. NEN-ISO 18287

**Eurofins Analytico B.V.**

Gildeweg 44-46  
3771 NB Barneveld  
P.O. Box 459  
3770 AL Barneveld NL

Tel. +31 (0)34 242 63 00  
Fax +31 (0)34 242 63 99  
E-mail [info-env@eurofins.nl](mailto:info-env@eurofins.nl)  
Site [www.eurofins.nl](http://www.eurofins.nl)

BNP Paribas S.A. 227 9245 25  
VAT/BTW No. NL 8043.14.883.B01  
KvK No. 09088623  
IBAN: NL71BNPA0227924525  
BIC: BNPANL2A

Eurofins Analytico B.V. is erkend door het Vlaamse Gewest (OVAM en Dep. LNE), het Brusselse Gewest (BIM), het Waalse Gewest (DGRNE-OWD) en door de overheden van Frankrijk en Luxemburg (MEV).

**Bijlage (D) opmerkingen aangaande de monstername en conserveringstermijn 2013146607/1**

Pagina 1/1

Er zijn verschillen met de richtlijnen geconstateerd die de betrouwbaarheid van de resultaten van onderstaande monsters of analyses mogelijk hebben beïnvloed.

**Analyse**

De conserveringstermijn is voor de betreffende analyse overschreden.

Minerale Olie (GC) (Voorbehandeling)

**Analytico-nr.**

7864950

7864951

**Eurofins Analytico B.V.**

Gildeweg 44-46  
3771 NB Barneveld  
P.O. Box 459  
3770 AL Barneveld NL

Tel. +31 (0)34 242 63 00  
Fax +31 (0)34 242 63 99  
E-mail [info-env@eurofins.nl](mailto:info-env@eurofins.nl)  
Site [www.eurofins.nl](http://www.eurofins.nl)

BNP Paribas S.A. 227 9245 25  
VAT/BTW No. NL 8043.14.883.B01  
KvK No. 09088623  
IBAN: NL71BNPR0227924525  
BIC: BNPANL2A

Eurofins Analytico B.V. is erkend door het Vlaamse Gewest (OVAM en Dep. LNE), het Brusselse Gewest (BIM), het Waalse Gewest (DGRNE-OWD) en door de overheden van Frankrijk en Luxemburg (MEV).



ARCADIS Regio B.V.  
T.a.v. Mw. M. de Lange  
Postbus 63  
9400 AB ASSEN

## Analyscertificaat

Datum: 02-12-2013

Hierbij ontvangt u de resultaten van het navolgende laboratoriumonderzoek.

Certificaatnummer/Versie	2013150741/1
Uw project/verslagnummer	721
Uw projectnaam	
Uw ordernummer	B02032.000377
Monster(s) ontvangen	25-11-2013

Dit certificaat mag uitsluitend in zijn geheel worden gereproduceerd.

De grondmonsters worden tot 6 weken na datum ontvangst bewaard en watermonsters tot 2 weken na datum ontvangst. Zonder tegenbericht worden de monsters nadien afgevoerd.

Indien de monsters langer bewaard dienen te blijven verzoeken wij U dit exemplaar uiterlijk 1 week voor afloop van de standaardbewaarperiode ondertekend aan ons te retourneren. Voor de kosten van het langer bewaren van monsters verwijzen wij naar de prijslijst.

Bewaren tot:

Datum:


Naam:

Handtekening:

Wij vertrouwen erop uw opdracht hiermee naar verwachting te hebben uitgevoerd, mocht U naar aanleiding van dit analysecertificaat nog vragen hebben verzoeken wij U contact op te nemen met de afdeling Verkoop en Advies.

Met vriendelijke groet,

Eurofins Analytico B.V.



Ing. A. Veldhuizen  
Technical Manager

Eurofins Analytico B.V.

Gildeweg 44-46  
3771 NB Barneveld  
P.O. Box 459  
3770 AL Barneveld NL

Tel. +31 (0)34 242 63 00  
Fax +31 (0)34 242 63 99  
E-mail [info-env@eurofins.nl](mailto:info-env@eurofins.nl)  
Site [www.eurofins.nl](http://www.eurofins.nl)

BNP Paribas S.A. 227 9245 25  
VAT/BTW No. NL 8043.14.883.B01  
KvK No. 09088623  
IBAN: NL71BNPA0227924525  
BIC: BNPANL2A

Eurofins Analytico B.V. is ISO 14001: 2004 gecertificeerd door TÜV en erkend door het Vlaamse Gewest (OVAM en Dep. LNE), het Brusselse Gewest (BIM), het Waalse Gewest (DGRNE-OWD)

**Analysecertificaat**

Uw project/verslagnummer	721	Certificaatnummer/Versie	2013150741/1
Uw projectnaam		Startdatum	26-11-2013
Uw ordernummer	B02032.000377	Rapportagedatum	02-12-2013/17:15
Datum monstername	25-11-2013	Bijlage	A, B, C
Monsternemer	jan uitham	Pagina	1/2
Monstermatrix	Water; Water (AS3000)		
Projectcode	2794 - Arcadis - TenneT Noord-West 380 kV		

Analyse	Eenheid	1
<b>Metalen</b>		
S Barium (Ba)	µg/L	98
S Cadmium (Cd)	µg/L	<0.20
S Kobalt (Co)	µg/L	<2.0
S Koper (Cu)	µg/L	<2.0
S Kwik (Hg)	µg/L	0.24
S Molybdeen (Mo)	µg/L	3.3
S Nikkel (Ni)	µg/L	<3.0
S Lood (Pb)	µg/L	<2.0
S Zink (Zn)	µg/L	20
<b>Vluchtige Aromatische Koolwaterstoffen</b>		
S Benzeen	µg/L	<0.20
S Toluene	µg/L	<0.20
S Ethylbenzeen	µg/L	<0.20
S o-Xyleen	µg/L	<0.10
S m, p-Xyleen	µg/L	<0.20
S Xylenen (som) factor 0,7	µg/L	0.21 <sup>1)</sup>
BTEX (som)	µg/L	<0.90
S Naftaleen	µg/L	<0.020
S Styreen	µg/L	<0.20
<b>Vluchtige organische halogeenkoolwaterstoffen</b>		
S Dichloormethaan	µg/L	<0.20
S Trichloormethaan	µg/L	<0.20
S Tetrachloormethaan	µg/L	<0.10
S Trichlooretheen	µg/L	<0.20
S Tetrachlooretheen	µg/L	<0.10
S 1,1-Dichloorethaan	µg/L	<0.20
S 1,2-Dichloorethaan	µg/L	<0.20
S 1,1,1-Trichloorethaan	µg/L	<0.10
S 1,1,2-Trichloorethaan	µg/L	<0.10
S cis 1,2-Dichlooretheen	µg/L	<0.10

**Nr. Monsteromschrijving**  
1 72101 (200-300)

**Analytico-nr.**  
7878722

Q: door RvA geaccrediteerde verrichting  
A: AP04 erkende verrichting  
S: AS 3000 erkende verrichting

Dit certificaat mag uitsluitend in zijn geheel worden gereproduceerd.

Eurofins Analytico B.V.

Gildeweg 44-46  
3771 NB Barneveld  
P.O. Box 459  
3770 AL Barneveld NL  
Tel. +31 (0)34 242 63 00  
Fax +31 (0)34 242 63 99  
E-mail info-env@eurofins.nl  
Site www.eurofins.nl

BNP Paribas S.A. 227 9245 25  
VAT/BTW No. NL 8043.14.883.B01  
KvK No. 09088623  
IBAN: NL71BNPA0227924525  
BIC: BNPANL2A

Eurofins Analytico B.V. is ISO 14001: 2004 gecertificeerd door TÜV en erkend door het Vlaamse Gewest (OVAM en Dep. LNE), het Brusselse Gewest (BIM), het Waalse Gewest (DGRNE-OWD) en door de overheden van Frankrijk en Luxemburg (MEV).



TESTEN  
RvA LO10

## Analysecertificaat

Uw project/verslagnummer	721	Certificaatnummer/Versie	2013150741/1
Uw projectnaam		Startdatum	26-11-2013
Uw ordernummer	B02032.000377	Rapportagedatum	02-12-2013/17:15
Datum monstername	25-11-2013	Bijlage	A, B, C
Monsternemer	jan uitham	Pagina	2/2
Monstermatrix	Water; Water (AS3000)		
Projectcode	2794 - Arcadis - TenneT Noord-West 380 kV		

Analyse	Eenheid	1
S trans 1,2-Dichlooretheen	µg/L	<0.10
CKW (som)	µg/L	<1.6
S Tribroommethaan	µg/L	<0.20
S Vinylchloride	µg/L	<0.10
S 1,1-Dichlooretheen	µg/L	<0.10
S 1,2-Dichloorethenen (Som) factor 0,7	µg/L	0.14 <sup>1)</sup>
S 1,1-Dichloorpropaan	µg/L	<0.20
S 1,2-Dichloorpropaan	µg/L	<0.20
S 1,3-Dichloorpropaan	µg/L	<0.20
S Dichloorpropanen som factor 0.7	µg/L	0.42
<b>Minerale olie</b>		
Minerale olie (C10-C12)	µg/L	13
Minerale olie (C12-C16)	µg/L	12
Minerale olie (C16-C21)	µg/L	<8.0
Minerale olie (C21-C30)	µg/L	<15
Minerale olie (C30-C35)	µg/L	<8.0
Minerale olie (C35-C40)	µg/L	<8.0
S Minerale olie totaal (C10-C40)	µg/L	<50

Nr. **Monsteromschrijving**  
1 72101 (200-300)

**Analytico-nr.**  
7878722

Eurofins Analytico B.V.



Q: door RvA geaccrediteerde verrichting  
A: AP04 erkende verrichting  
S: AS 3000 erkende verrichting

Dit certificaat mag uitsluitend in zijn geheel worden gereproduceerd.

**Akkoord**  
**Pr.coörd.**



Gildeweg 44-46 Tel. +31 (0)34 242 63 00  
3771 NB Barneveld Fax +31 (0)34 242 63 99  
P.O. Box 459 E-mail info-env@eurofins.nl  
3770 AL Barneveld NL Site www.eurofins.nl

BNP Paribas S.A. 227 9245 25  
VAT/BTW No. NL 8043.14.883.B01  
KvK No. 09088623  
IBAN: NL71BNP0227924525  
BIC: BNPANL2A

Eurofins Analytico B.V. is ISO 14001: 2004 gecertificeerd door TÜV en erkend door het Vlaamse Gewest (OVAM en Dep. LNE), het Brusselse Gewest (BIM), het Waalse Gewest (DGRNE-OWD) en door de overheden van Frankrijk en Luxemburg (MEV).

**Bijlage (A) met deelmonsterinformatie behorende bij analysecertificaat 2013150741/1**

Pagina 1/1

Analytico-nr.	Boornr	Omschrijving	Van	Tot	Barcode	Monsteromschrijving
7878722	72101	1	200	300	0680024427	72101 (200-300)
7878722	72101	2	200	300	0700611857	



**Eurofins Analytico B.V.**

Gildeweg 44-46  
 3771 NB Barneveld  
 P.O. Box 459  
 3770 AL Barneveld NL  
 Tel. +31 (0)34 242 63 00  
 Fax +31 (0)34 242 63 99  
 E-mail [info-env@eurofins.nl](mailto:info-env@eurofins.nl)  
 Site [www.eurofins.nl](http://www.eurofins.nl)

BNP Paribas S.A. 227 9245 25  
 VAT/BTW No. NL 8043.14.883.B01  
 KvK No. 09088623  
 IBAN: NL71BNPA0227924525  
 BIC: BNPANL2A

Eurofins Analytico B.V. is ISO 14001: 2004 gecertificeerd door TÜV en erkend door het Vlaamse Gewest (OVAM en Dep. LNE), het Brusselse Gewest (BIM), het Waalse Gewest (DGRNE-OWD) en door de overheden van Frankrijk en Luxemburg (MEV).

**Bijlage (B) met opmerkingen behorende bij analysecertificaat 2013150741/1**

Pagina 1/1

**Opmerking 1)**De toetswaarde van de som is gelijk aan de sommatie van  $0,7 \cdot RG$ **Eurofins Analytico B.V.**

Gildeweg 44-46      Tel. +31 (0)34 242 63 00  
3771 NB Barneveld      Fax +31 (0)34 242 63 99  
P.O. Box 459      E-mail info-env@eurofins.nl  
3770 AL Barneveld NL      Site www.eurofins.nl

BNP Paribas S.A. 227 9245 25  
VAT/BTW No. NL 8043.14.883.B01  
KvK No. 09088623  
IBAN: NL71BNPA0227924525  
BIC: BNPANL2A

Eurofins Analytico B.V. is ISO 14001: 2004 gecertificeerd door TÜV en erkend door het Vlaamse Gewest (OVAM en Dep. LNE), het Brusselse Gewest (BIM), het Waalse Gewest (DGRNE-OWD) en door de overheden van Frankrijk en Luxemburg (MEV).

**Bijlage (C) met methodeverwijzingen behorende bij analysecertificaat 2013150741/1**

Pagina 1/1

Analyse	Methode	Techniek	Referentiemethode
Aromaten (BTEXN)	W0254	HS-GC-MS	Cf. pb 3130-1
Barium (Ba)	W0421	ICP-MS	Cf. pb 3110-3 en cf. NEN-EN-ISO 17294-2
Cadmium (Cd)	W0421	ICP-MS	Cf. pb 3110-3 en cf. NEN-EN-ISO 17294-2
Cobalt (Co)	W0421	ICP-MS	Cf. pb 3110-3 en cf. NEN-EN-ISO 17294-2
Koper (Cu)	W0421	ICP-MS	Cf. pb 3110-3 en cf. NEN-EN-ISO 17294-2
Kwik (Hg)	W0421	ICP-MS	Cf. pb 3110-3 en cf. NEN-EN-ISO 17294-2
Molybdeen (Mo)	W0421	ICP-MS	Cf. pb 3110-3 en cf. NEN-EN-ISO 17294-2
Nikkel (Ni)	W0421	ICP-MS	Cf. pb 3110-3 en cf. NEN-EN-ISO 17294-2
Lood (Pb)	W0421	ICP-MS	Cf. pb 3110-3 en cf. NEN-EN-ISO 17294-2
Zink (Zn)	W0421	ICP-MS	Cf. pb 3110-3 en cf. NEN-EN-ISO 17294-2
Xylenen som AS3000	W0254	HS-GC-MS	Cf. pb 3130-1
Styreen	W0254	HS-GC-MS	Cf. pb 3130-1
VOC1 (11)	W0254	HS-GC-MS	Cf. pb 3130-1
Tribroommethaan (Bromoform)	W0254	HS-GC-MS	Cf. pb 3130-1
Vinylchloride	W0254	HS-GC-MS	Cf. pb 3130-1
1,1-Dichlooretheen	W0254	HS-GC-MS	Cf. pb 3130-1
DiChEtheen som AS3000	W0254	HS-GC-MS	Cf. pb 3130-1
1,1-Dichloorpropaan	W0254	HS-GC-MS	Cf. pb 3130-1
1,2-Dichloorpropaan	W0254	HS-GC-MS	Cf. pb 3130-1
1,3-Dichloorpropaan	W0254	HS-GC-MS	Cf. pb 3130-1
DiChlprop. som AS300	W0254	HS-GC-MS	Cf. pb 3130-2 en gw. NEN EN ISO 15680
Minerale olie (GC) (C10 - C40)	W0215	LVI-GC-FID	Cf. pb 3110-5

Eurofins Analytico B.V.

Gildeweg 44-46  
3771 NB Barneveld  
P.O. Box 459  
3770 AL Barneveld NL

Tel. +31 (0)34 242 63 00  
Fax +31 (0)34 242 63 99  
E-mail [info-env@eurofins.nl](mailto:info-env@eurofins.nl)  
Site [www.eurofins.nl](http://www.eurofins.nl)

BNP Paribas S.A. 227 9245 25  
VAT/BTW No. NL 8043.14.883.B01  
KvK No. 09088623  
IBAN: NL71BNPA0227924525  
BIC: BNPANL2A

Eurofins Analytico B.V. is ISO 14001: 2004 gecertificeerd door TÜV en erkend door het Vlaamse Gewest (OVAM en Dep. LNE), het Brusselse Gewest (BIM), het Waalse Gewest (DGRNE-OWD) en door de overheden van Frankrijk en Luxemburg (MEV).



**Tabel 1: Aangetoonde gehalten in grond met beoordeling conform de Wet Bodembescherming**

Toetsmonster		MMbg01			MMog01		
Humus (% ds)		2,0			2,0		
Lutum (% ds)		23			7,2		
Datum van toetsing		15-1-2014			15-1-2014		
Monsterconclusie		Voldoet aan Achtergrondwaarde			Voldoet aan Achtergrondwaarde		
Monstermelding 1							
Monstermelding 2							
Monstermelding 3							
		Meetw	GSSD	Index	Meetw	GSSD	Index
<b>METALEN</b>							
Kobalt [Co]	mg/kg ds	7,9	8,5	-0,04	6,8	15,2	0
Nikkel [Ni]	mg/kg ds	19	20	-0,23	20	41	0,09
Koper [Cu]	mg/kg ds	6,4	7,7	-0,22	5,5	9,6	-0,2
Zink [Zn]	mg/kg ds	49	56	-0,14	44	83	-0,1
Molybdeen [Mo]	mg/kg ds	<1,5	<1,1	-0	<1,5	<1,1	-0
Cadmium [Cd]	mg/kg ds	<0,2	<0,2	-0,03	<0,2	<0,2	-0,03
Barium [Ba]	mg/kg ds	30	32 <sup>(6)</sup>		23	54 <sup>(6)</sup>	
Kwik [Hg]	mg/kg ds	0,066	0,071	-0	0,093	0,123	-0
Lood [Pb]	mg/kg ds	18	20	-0,06	12	17	-0,07
<b>PAK</b>							
Pak-totaal (10 van VROM) (0.7 factio)	mg/kg ds	<0,35			<0,35		
Naftaleen	mg/kg ds	<0,05	<0,04		<0,05	<0,04	
Anthraceen	mg/kg ds	<0,05	<0,04		<0,05	<0,04	
Fenantheen	mg/kg ds	<0,05	<0,04		<0,05	<0,04	
Fluorantheen	mg/kg ds	<0,05	<0,04		<0,05	<0,04	
Chryseen	mg/kg ds	<0,05	<0,04		<0,05	<0,04	
Benzo(a)anthraceen	mg/kg ds	<0,05	<0,04		<0,05	<0,04	
Benzo(a)pyreen	mg/kg ds	<0,05	<0,04		<0,05	<0,04	
Benzo(k)fluorantheen	mg/kg ds	<0,05	<0,04		<0,05	<0,04	
Indeno-(1,2,3-c,d)pyreen	mg/kg ds	<0,05	<0,04		<0,05	<0,04	
Benzo(g,h,i)peryleen	mg/kg ds	<0,05	<0,04		<0,05	<0,04	
PAK 10 VROM	mg/kg ds		<0,35	-0,03		<0,35	-0,03
<b>GECHLOREERDE KOOLWATERSTOFFEN</b>							
PCB (7) (som, 0.7 factor)	mg/kg ds	<0,0049			<0,0049		
PCB 28	mg/kg ds	<0,001	<0,004		<0,001	<0,004	
PCB 52	mg/kg ds	<0,001	<0,004		<0,001	<0,004	
PCB 101	mg/kg ds	<0,001	<0,004		<0,001	<0,004	
PCB 118	mg/kg ds	<0,001	<0,004		<0,001	<0,004	
PCB 138	mg/kg ds	<0,001	<0,004		<0,001	<0,004	
PCB 153	mg/kg ds	<0,001	<0,004		<0,001	<0,004	
PCB 180	mg/kg ds	<0,001	<0,004		<0,001	<0,004	
PCB (som 7)	mg/kg ds		<0,025	0,01		<0,025	0,01
<b>OVERIGE (ORGANISCHE) VERBINDINGEN</b>							
Minerale olie C10 - C12	mg/kg ds	<3	11 <sup>(6)</sup>		12	60 <sup>(6)</sup>	
Minerale olie C10 - C40	mg/kg ds	<35	<123	-0,01	<35	<123	-0,01
Minerale olie C12 - C16	mg/kg ds	<5	18 <sup>(6)</sup>		<5	18 <sup>(6)</sup>	
Minerale olie C16 - C21	mg/kg ds	<5	18 <sup>(6)</sup>		<5	18 <sup>(6)</sup>	
Minerale olie C21 - C30	mg/kg ds	<11	39 <sup>(6)</sup>		<11	39 <sup>(6)</sup>	
Minerale olie C30 - C35	mg/kg ds	<5	18 <sup>(6)</sup>		<5	18 <sup>(6)</sup>	
Minerale olie C35 - C40	mg/kg ds	<6	21 <sup>(6)</sup>		<6	21 <sup>(6)</sup>	
<b>OVERIG</b>							
Gloeirest	% (m/m) ds	96,4			97,5		
Droge stof	% m/m	79,1	79,1 <sup>(6)</sup>		72,7	72,7 <sup>(6)</sup>	

----- : Geen toetsnorm aanwezig

<	: kleiner dan de detectielimiet
8,88	: <= Achtergrondwaarde
8,88	: <= Interventiewaarde
8,88	: > Interventiewaarde
6	: Heeft geen normwaarde
#	: verhoogde rapportagegrens
GSSD	: Gestandaardiseerde meetwaarde
Index	: (GSSD - AW) / (I - AW)

**Tabel 2: Normwaarden conform de Wet Bodembescherming**

		AW	I
<b>METALEN</b>			
Cadmium [Cd]	mg/kg ds	0,6	13
Kobalt [Co]	mg/kg ds	15	190
Koper [Cu]	mg/kg ds	40	190
Kwik [Hg]	mg/kg ds	0,15	36
Lood [Pb]	mg/kg ds	50	530
Molybdeen [Mo]	mg/kg ds	1,5	190
Nikkel [Ni]	mg/kg ds	35	100
Zink [Zn]	mg/kg ds	140	720
<b>PAK</b>			
PAK 10 VROM	mg/kg ds	1,5	40
<b>GECHLOREERDE KOOLWATERSTOFFEN</b>			
PCB (som 7)	mg/kg ds	0,02	1
<b>OVERIGE (ORGANISCHE) VERBINDINGEN</b>			
Minerale olie C10 - C40	mg/kg ds	190	5000

Tabel 3: Aangetroffen gehalten in grondwater met beoordeling conform de Wet Bodembescherming

Watermonster		72101-1-1		
Datum		25-11-2013		
Filterdiepte (m -mv)		1,45 - 2,45		
Datum van toetsing		15-1-2014		
Monsterconclusie		Overschrijding Streefwaarde		
Monstermelding 1				
Monstermelding 2				
Monstermelding 3				
		<b>Meetw</b>	<b>GSSD</b>	<b>Index</b>
<b>METALEN</b>				
Kobalt [Co]	µg/l	<2	<1	-0,24
Nikkel [Ni]	µg/l	<3	<2	-0,22
Koper [Cu]	µg/l	<2	<1	-0,23
Zink [Zn]	µg/l	20	20	-0,06
Molybdeen [Mo]	µg/l	3,3	3,3	-0,01
Cadmium [Cd]	µg/l	<0,2	<0,1	-0,05
Barium [Ba]	µg/l	98	98	0,08
Kwik [Hg]	µg/l	0,24	0,24	0,76
Lood [Pb]	µg/l	<2	<1	-0,23
<b>AROMATISCHE VERBINDINGEN</b>				
BTEX (som)	µg/l	<0,9	0,6 <sup>(6)</sup>	
Xylenen (som, 0.7 factor)	µg/l	<0,21		
Benzeen	µg/l	<0,2	<0,1	-0
Ethylbenzeen	µg/l	<0,2	<0,1	-0,03
Tolueen	µg/l	<0,2	<0,1	-0,01
Xylenen (som)	µg/l		<0,21	0
meta-/para-Xyleen (som)	µg/l	<0,2	<0,1	
ortho-Xyleen	µg/l	<0,1	<0,1	
Styreen (Vinylbenzeen)	µg/l	<0,2	<0,1	-0,02
Som 16 Aromatische oplosmiddelen	µg/l		<0,77 <sup>(2,14)</sup>	
<b>PAK</b>				
Naftaleen	µg/l	<0,02	<0,01	0
PAK 10 VROM	-		<0,00020 <sup>(11)</sup>	
<b>GECHLOREERDE KOOLWATERSTOFFEN</b>				
1,3-Dichloorpropan	µg/l	<0,2	<0,1	
1,1-Dichloorpropan	µg/l	<0,2	<0,1	
1,2-Dichloorethenen (som, 0.7 facto)	µg/l	<0,14		
Dichloorpropanen (0,7 som, 1,1+1,2+)	µg/l	0,42		
Tribroommethaan (bromofom)	µg/l	<0,2	<0,1 <sup>(14)</sup>	
Tetrachloormethaan (Tetra)	µg/l	<0,1	<0,1	0,01
1,1-Dichloorethaan	µg/l	<0,2	<0,1	-0,01
1,2-Dichloorethaan	µg/l	<0,2	<0,1	-0,02
1,2-Dichloorpropan	µg/l	<0,2	<0,1	
1,1,1-Trichloorethaan	µg/l	<0,1	<0,1	0
1,1,2-Trichloorethaan	µg/l	<0,1	<0,1	0
Trichlooretheen (Tri)	µg/l	<0,2	<0,1	-0,05
Tetrachlooretheen (Per)	µg/l	<0,1	<0,1	0
Vinylchloride	µg/l	<0,1	<0,1	0,02
CKW (som)	µg/l	<1,6		
Dichloorpropan	µg/l		<0,42	-0
cis + trans-1,2-Dichlooretheen	µg/l		<0,14	0,01
1,1-Dichlooretheen	µg/l	<0,1	<0,1	0,01
cis-1,2-Dichlooretheen	µg/l	<0,1	<0,1	
trans-1,2-Dichlooretheen	µg/l	<0,1	<0,1	

Watermonster		72101-1-1		
Datum		25-11-2013		
Filterdiepte (m -mv)		1,45 - 2,45		
Datum van toetsing		15-1-2014		
Monsterconclusie		Overschrijding Streefwaarde		
Dichloormethaan	µg/l	<0,2	<0,1	0
Trichloormethaan (Chloroform)	µg/l	<0,2	<0,1	-0,01
<b>OVERIGE (ORGANISCHE) VERBINDINGEN</b>				
Minerale olie C10 - C12	µg/l	13	13 <sup>(6)</sup>	
Minerale olie C10 - C40	µg/l	<50	<35	-0,03
Minerale olie C12 - C16	µg/l	12	12 <sup>(6)</sup>	
Minerale olie C16 - C21	µg/l	<8	6 <sup>(6)</sup>	
Minerale olie C21 - C30	µg/l	<15	11 <sup>(6)</sup>	
Minerale olie C30 - C35	µg/l	<8	6 <sup>(6)</sup>	
Minerale olie C35 - C40	µg/l	<8	6 <sup>(6)</sup>	

-----	: Geen toetsnorm aanwezig
<	: kleiner dan de detectielimiet
8,88	: <= Streefwaarde
8,88	: > Streefwaarde
8,88	: > Interventiewaarde
11	: Enkele parameters ontbreken in de berekening van de somfractie
14	: Streefwaarde ontbreekt zorgplicht van toepassing
2	: Enkele parameters ontbreken in de som
6	: Heeft geen normwaarde
#	: verhoogde rapportagegrens
GSSD	: Gestandaardiseerde meetwaarde
Index	: (GSSD - S) / (I - S)

Tabel 4: Normwaarden conform de Wet Bodembescherming

		S	S Diep	Indicatief	I
<b>METALEN</b>					
Barium [Ba]	µg/l	50	200		625
Cadmium [Cd]	µg/l	0,4	0,06		6
Kobalt [Co]	µg/l	20	0,7		100
Koper [Cu]	µg/l	15	1,3		75
Kwik [Hg]	µg/l	0,05	0,01		0,3
Lood [Pb]	µg/l	15	1,7		75
Molybdeen [Mo]	µg/l	5	3,6		300
Nikkel [Ni]	µg/l	15	2,1		75
Zink [Zn]	µg/l	65	24		800
<b>AROMATISCHE VERBINDINGEN</b>					
Benzeen	µg/l	0,2			30
Ethylbenzeen	µg/l	4			150
Styreen (Vinylbenzeen)	µg/l	6			300
Tolueen	µg/l	7			1000
Xylenen (som)	µg/l	0,2			70
Som 16 Aromatische oplosmiddelen	µg/l			150	
<b>PAK</b>					
Naftaleen	µg/l	0,01			70
<b>GECHLOREERDE KOOLWATERSTOFFEN</b>					
1,1,1-Trichloorethaan	µg/l	0,01			300
1,1,2-Trichloorethaan	µg/l	0,01			130
1,1-Dichloorethaan	µg/l	7			900

		S	S Diep	Indicatief	I
1,2-Dichloorethaan	µg/l	7			400
Tetrachlooretheen (Per)	µg/l	0,01			40
Tetrachloormethaan (Tetra)	µg/l	0,01			10
Tribroommethaan (bromoform)	µg/l				630
Trichlooretheen (Tri)	µg/l	24			500
Vinylchloride	µg/l	0,01			5
1,1-Dichlooretheen	µg/l	0,01			10
Dichloormethaan	µg/l	0,01			1000
Dichloorpropaan	µg/l	0,8			80
Trichloormethaan (Chloroform)	µg/l	6			400
cis + trans-1,2-Dichlooretheen	µg/l	0,01			20
<b>OVERIGE (ORGANISCHE) VERBINDINGEN</b>					
Minerale olie C10 - C40	µg/l	50			600

## Toetsingskader

### WET BODEMBESCHERMING

Toetsing van de analyseresultaten van grond- en grondwater heeft plaatsgevonden aan de hand van het toetsingskader zoals gedefinieerd in de bijlage 1 van de Circulaire bodemsanering van 1 juli 2013. Onderstaande toetswaarden worden gehanteerd om de mate van bodemverontreiniging weer te geven. De toetswaarden zijn gebaseerd op humaan-toxicologische en ecotoxicologische uitgangspunten (RIVM studies) en beleidsmatige overwegingen (NOBO rapport).

#### § Interventiewaarden (I)

De interventiewaarden bodemsanering geven het concentratieniveau voor verontreinigingen in grond en grondwater aan waarboven ernstige vermindering of dreigende vermindering optreedt van de functionele eigenschappen die de bodem heeft voor mens, plant en dier. Bij gehalten boven de interventiewaarde is mogelijk sprake van (een geval van) ernstige verontreiniging en is er mogelijk een saneringsnoodzaak.

#### § Streefwaarden grondwater (S)

De streefwaarden gelden als referentiewaarden en hebben betrekking op de in de natuur voorkomende achtergrondwaarden in het grondwater of op detectiegrenzen bij stoffen die niet in natuurlijk milieu voorkomen.

#### § Achtergrondwaarden grond (AW2000)

De achtergrondwaarden gelden als referentiewaarden waar relatief onbelaste gebieden (natuur en landbouwgebieden) voor 95 % aan voldoen. Grond die aan de AW2000 voldoet is blijvend geschikt voor alle bodemfuncties (waaronder moestuin, natuur en landbouw).

#### § Tussenwaarde ( $\frac{1}{2}$ (AW2000+I)) resp. ( $\frac{1}{2}$ (S+I))

De tussenwaarde is een grens die aan geeft dat er een nader onderzoek noodzakelijk is.

De gemeten gehalten voor grond zijn voor het lutum en organische stof percentage gecorrigeerd naar de standaardbodem met 25% lutum en 10% organische stof. Hierna is getoetst aan de hierboven genoemde toetswaarden.

### BESLUIT BODEMKWALITEIT

Op toepassing van grond en baggerspecie (op of in de landbodem en in oppervlaktewater en verspreiding van baggerspecie in oppervlaktewater) is het Besluit bodemkwaliteit van toepassing. Daarin kunnen lokale (water)bodembeheerders kiezen tussen generiek en gebiedspecifiek beleid of het overgangsbeleid.

#### Gebiedspecifiek beleid

Met het gebiedspecifiek beleid kunnen lokale landbodem en waterkwaliteitsbeheerders zelf bodemkwaliteitsnormen vaststellen. Als randvoorwaarden geldt dat sprake moet zijn van stand-still op gebiedsniveau. De normen in het gebiedspecifieke kader worden lokale Maximale waarden genoemd.

#### Generiek beleid

Binnen het generieke (landelijke) beleid is het toetsingskader gebaseerd op een klassenindeling voor kwaliteit en functie. Uitgangspunt bij toepassing van grond en baggerspecie binnen het generieke kader is, dat de kwaliteit moet aansluiten bij de functie van de bodem en dat de lokale (water)bodemkwaliteit op klasse niveau niet mag verslechteren en waar mogelijk verbetert. Het toetsingskader is vastgelegd in de Regeling Bodemkwaliteit van 2007 (en de daarop volgende wijzigingen in april 2009, november 2010, januari 2013 en juli 2013).

### Landbodem

- § Binnen het generieke kader zijn voor toepassing op landbodem twee functieklassen onderscheiden waar verruimde kwaliteitsnormen van toepassing zijn: Wonen en Industrie.
- § De indeling van de kwaliteit van toe te passen partijen grond is als volgt:
- § Vrij toepasbaar. Een partij grond is vrij toepasbaar wanneer deze voldoet aan de achtergrondwaarden. Bij toetsing aan de achtergrondwaarden wordt echter wel een versoepelende toetsingsregel toegepast:  
De kwaliteit van de grond of baggerspecie overschrijdt niet de achtergrondwaarden als bij meting van 7-16 parameters het rekenkundig gemiddelde gehalten van maximaal 2 stoffen verhoogd zijn ten opzichte van de achtergrondwaarden.
- § Bodemkwaliteitsklasse wonen. Een partij grond voldoet aan de bodemkwaliteitsklasse wonen indien deze de maximale waarden van bodemkwaliteitsklasse wonen niet overschrijdt.
- § Bodemkwaliteitsklasse industrie. Een partij grond voldoet aan de bodemkwaliteitsklasse industrie indien deze de maximale waarden van bodemkwaliteitsklasse industrie niet overschrijdt.
- § Niet toepasbaar. Een partij grond is niet toepasbaar wanneer deze niet voldoet aan de maximale waarden van bodemfunctieklasse industrie.

### Waterbodem

In het generieke toetsingskader wordt de kwaliteit van bodem onder oppervlaktewater uitgedrukt in "voldoet aan de achtergrondwaarden" of kwaliteitsklasse A of B:

- § Achtergrondwaarden. Een partij grond of baggerspecie is vrij toepasbaar wanneer deze voldoet aan de achtergrondwaarden. Bij toetsing aan de achtergrondwaarden wordt echter wel een versoepelende toetsingsregel toegepast:  
De kwaliteit van de grond of baggerspecie overschrijdt niet de achtergrondwaarden als bij meting van 7-16 parameters het rekenkundig gemiddelde gehalten van maximaal 2 stoffen verhoogd zijn ten opzichte van de achtergrondwaarden.
- § Kwaliteitsklasse A. Er is sprake van kwaliteitsklasse A indien de rekenkundige gemiddelden van de gehalten van de gemeten stoffen in de bodem of in de bodemkwaliteitszone de achtergrondwaarden overschrijden, maar niet de maximale waarden voor kwaliteitsklasse A.
- § Kwaliteitsklasse B. Er is sprake van kwaliteitsklasse B indien de rekenkundige gemiddelden van de gehalten van de gemeten stoffen in de bodem of in de bodemkwaliteitszone de maximale waarden voor kwaliteitsklasse A overschrijden, maar niet de maximale waarden voor kwaliteitsklasse B.



**Maximale waarden conform Besluit bodemkwaliteit**  
**Achtergrond- en interventiewaarden landbodem conform Wet Bodembescherming (Wbb)**  
**Circulaire per 1 juli 2013**

Oprachtgever:  
 Projectnaam:  
 Projectnummer:

<b>Organische stof / humus (%)</b>	<b>10,0</b>	10< humus<30, rekenwaarde:	10,0	% <i>geldt voor PAK</i>
		2< humus< 30, rekenwaarde:	10,0	% <i>geldt voor overige org. verbindingen</i>
		humus > 2, rekenwaarde:	10,0	% <i>geldt voor zware metalen</i>
<b>Lutum (%)</b>	<b>25,0</b>	lutum > 2, rekenwaarde:	25,0	% <i>geldt voor zware metalen</i>

Datum:  
**27-nov-13**

	Achtergrond- en interventiewaarden Wbb (gehalten in mg/kg d.s.)			Achtergrond en maximale waarden voor grond en baggerspecie uit Besluit bodemkwaliteit (gehalten in mg/kg d.s.)					
	Achtergrondwaarde  AW	Tussenwaarde landbodem  ½(AW+I)	Interventiewaarde landbodem  I	toepassen op of in de bodem			grootschalige toepassingen op of in de bodem		toetsingsregel achtergrondwaarden  <2xAW en <max.waarde klasse wonen
				maximale altijd toepasbaar	waarde klasse wonen	maximale waarde klasse industrie	maximale waarde	emissie toetswaarden	
<b><u>Metalen</u></b>									
barium	190	555	920	190	550	920	4,1	413	380
cadmium	0,60	6,8	13,0	0,60	1,20	4,3	0,051	4,3	1,20
kobalt	15,0	103	190	15,0	35,0	190	0,240	130	30,0
koper	40	115	190	40	54	190	1,00	113	54
kwik	0,15	18	36	0,15	0,83	4,8	0,49	4,8	0,30
lood	50	290	530	50	210	530	15,0	308	100
molybdeen	1,5	96	190	1,5	88	190	0,48	105	3,0
nikkel	35	68	100	35	39	100	0,210	100	70
zink	140	430	720	140	200	720	2,10	430	200
<b><u>Polycyclische aromatische koolwaterstoffen (PAK)</u></b>									
PAK (som 10)	1,5	21	40	1,5	6,8	40			3,0
<b><u>Gechloroerde koolwaterstoffen</u></b>									
polychloorbifenylen (PCB's)									
PCB's (som 7, incl. PCB 118)	0,0200	0,51	1,00	0,0200	0,0200	0,50			0,0400
<b><u>Overige stoffen</u></b>									
minerale olie	190	2595	5000	190	190	500			190

*indicatieve interventiewaarden zijn schuin weergegeven*



**Streef-, achtergrond- en interventiewaarden grond en grondwater conform Wet Bodembescherming (Wbb), Circulaire per 1 juli 2013**



Datum:  
27-nov-13

Opdrachtgever:  
Projectnaam:  
Projectnummer:

<b>Organische stof / humus (%)</b>	<b>10,0</b>	10 < humus < 30, rekenwaarde:	10,0	% geldt voor PAK
		2 < humus < 30, rekenwaarde:	10,0	% geldt voor overige org. verbindingen
		humus > 2, rekenwaarde:	10,0	% geldt voor zware metalen
<b>Lutum (%)</b>	<b>25,0</b>	lutum > 2, rekenwaarde:	25,0	% geldt voor zware metalen

	Achtergrond- en interventiewaarden Wbb			streef- en interventiewaarden Wbb ondiep grondwater (<10 m-mv)		
	Achtergrondwaarde grond AW	Tussenwaarde grond ½(AW+I)	Interventiewaarde grond I	Achtergrondwaarde grondwater S	Tussenwaarde grondwater ½(S+I)	Interventiewaarde grondwater I
	mg/kg ds			µg/l		
<b><u>Metalen</u></b>						
barium	190	555	920	50	338	625
cadmium	0,60	6,8	13,0	0,40	3,2	6,0
kobalt	15,0	103	190	20	60	100
koper	40	115	190	15	45	75
kwik	0,15	18	36	0,050	0,18	0,30
lood	50	290	530	15	45	75
molybdeen	1,5	96	190	5,0	153	300
nikkel	35	68	100	15	45	75
zink	140	430	720	65	433	800
<b><u>Aromatische stoffen</u></b>						
benzeen	0,200	0,65	1,10	0,20	15	30
tolueen	0,200	16,1	32,0	7,0	504	1.000
ethylbenzeen	0,200	55	110	4,0	77	150
xylenen (som o-, m-, p-xyleen)	0,450	8,7	17,0	0,20	35	70
styreen (vinylbenzeen)	0,250	43,1	86	6,0	153	300
naftaleen	-	-	-	0,010	35	70
<b><u>Polycyclische aromatische koolwaterstoffen (PAK)</u></b>						
PAK (som 10)	1,5	21	40	-	-	-
<b><u>Gechloreerde koolwaterstoffen</u></b>						
<b><u>polychloorbifenylen (PCB's)</u></b>						
PCB's (som 7, incl. PCB 118)	0,0200	0,51	1,00	0,010	0,010	0,010
<b><u>Overige stoffen</u></b>						
minerale olie	190	2.595	5.000	50	325	600

indicatieve interventiewaarden zijn schuin weergegeven  
FILENET ID

## Kwaliteitsborging

De genoemde werkzaamheden zijn uitgevoerd in overeenstemming met de regelgeving die bekend is onder de naam Kwalibo (=kwaliteitsborging in het bodembeheer). ARCADIS Nederland B.V., vestiging Assen en uitvoerend Veldwerkbureau Poelsema zijn gecertificeerd en erkend voor de genoemde werkzaamheden. Dit houdt in dat:




- § de werkzaamheden conform BRL SIKB 2000 en VKB-protocol 2001, 2002 en 2003 zijn uitgevoerd door een gecertificeerd en erkend bedrijf. Dit rapport draagt daarom het keurmerk 'kwaliteitswaarborg bodembeheer SIKB'.
- § de veldwerkzaamheden zijn uitgevoerd door erkende medewerkers;
- § de grond- en grondwatermonsters zijn (voor)behandeld middels de AS3000 methode in het door de Raad voor de Accreditatie erkende laboratorium Eurofins Analytico te Barneveld.



Conform de eisen uit de BRL SIKB 2000 melden wij het volgende:

- § De werkzaamheden waarop deze rapportage betrekking heeft, zijn conform BRL SIKB 2000 getoetst op partijdigheid. Daarom vermelden wij dat de uitvoerder van het veldwerk voor milieuhygiënisch bodemonderzoek een ander is dan de eigenaar van het terrein waarop het veldwerk betrekking heeft.

**Colofon / Verantwoording uitvoering veldwerkzaamheden (BRL 2000)**

<b>Colofon</b>					
Uitvoering:	<b>Poelsema Veldwerkbureau</b> De Kampen 19 8325 DD Vollenhove Tel: 0527-242000 Fax: 0527-241730 www.poelsemaveldwerk.nl e-mail: info@poelsemaveldwerk.nl				
Opdrachtgever:	ARCADIS Nederland BV				
Projectnaam:	TenneT 380 KV Noord-West				
Projectnummer:	B02032.000377, mastlocatie 721				
<b>Verantwoording</b>					
	<i>VKB Protocol</i>	<i>Naam veldwerker</i>	<i>( start )datum</i>	<i>Paraaf</i>	
Verklaring werkzaamheden uitgevoerd in onafhankelijkheid van de opdrachtgever en conform de eisen van de BRL 2000 en onderliggende protocollen	2001	J. Uitham	11-11-2013		
	2002	J. Uitham	25-11-2013		
	2003				
	2018				
	<i>VKB Protocol</i>	<i>Omschrijving afwijking</i>			
Afgeweken van BRL 2000	2001	-			
	2002	-			
	2003				
	2018				

- *VKB P-2001: plaatsen van handboringen en peilbuizen, maken van boorbeschrijvingen, nemen van grondmonsters en waterpassen*
- *VKB P-2002: nemen van grondwatermonsters*
- *VKB P-2003: veldwerk bij milieuhygiënisch waterbodemonderzoek*
- *VKB P-2018: locatie-inspectie en monsterneming van asbest in bodem*

## 6 Archeologisch onderzoek

### Verantwoording

Titel: Archeologisch onderzoek: Project: Noord – West 380kV  
Deelgebied: 1  
Mastnummer: 721

Projectnummer: B02032.000377.001

Referentienummer: T206878

Revisie: 1.0

Datum: 18 december 2014

Auteur(s): W.A. Ytsma (ARCADIS) & E. Goossens (RAAP)

Gecontroleerd door: D.G. Bedeaux (ARCADIS)

Goedgekeurd door: J. Assink



Paraaf goedgekeurd:

Contact: [TenneT380kVnw@ARCADIS.nl](mailto:TenneT380kVnw@ARCADIS.nl)

Bevoegd gezag: Gemeente Loppersum  
Contactpersoon: T. Swijghuizen

Aanleiding: Bodemverstorende werkzaamheden mast 721

Archeoregio: Fries-Gronings kleigebied

AMK-terrein: Niet van toepassing

Archis2: 53945

Documentatie (beheer en plaats): ARCADIS & RAAP Archeologisch Adviesbureau, regio Noord en Oost

### INHOUDSOPGAVE

Samenvatting

6.1 Inleiding

6.2 Bureauonderzoek

6.3 Veldonderzoek

6.4 Conclusies en aanbevelingen

Literatuur en bronnen

6.5 Bijlagen H6

Bijlage 6-1: Ligging onderzoeksgebied op topografische ondergrond met archeologische gegevens.

Bijlage 6-2: Ligging onderzoeksgebied op de archeologische verwachtingskaart en beleidsadvieskaart gemeente Loppersum.

Bijlage 6.3: Ligging boorpunten veldonderzoek.

## **Samenvatting**

Volgens ARCHIS bevinden zich in het onderzoeksgebied geen bekende archeologische resten. Er komen geen historische elementen voor.

Op basis van het bureauonderzoek wordt aan het plangebied een hoge archeologische verwachting toegekend. De verwachting geldt voor de periode IJzertijd tot en met Late Middeleeuwen.

Op basis van het bureauonderzoek en cultuurtechnische en milieuhygiënische booronderzoek wordt aanvullend onderzoek geadviseerd in de vorm van een karterend booronderzoek. Dit onderzoek dient te worden uitgevoerd volgens de onder paragraaf 6.2.6 beschreven onderzoeksopzet.

## *6.1 Inleiding*

### *6.1.1 Aanleiding en beleidskader*

Binnen het geheel van de vergunningaanvragen is ook archeologisch vooronderzoek verplicht gesteld. Dit omdat bij graafwerkzaamheden ten behoeve van de funderingen van de nieuwe bi-pole masten mogelijk behoudenswaardige aanwezige archeologische resten beschadigd of zelfs vernietigd kunnen worden. Daartoe is er in eerste instantie een bureauonderzoek uitgevoerd om tot een gespecificeerde archeologische verwachting voor het plangebied te komen. Ter toetsing hiervan zijn vervolgens verkennende boringen verricht.

De Wet op de archeologische monumentenzorg (Wamz) is 1 september 2007 in werking getreden. Hiermee zijn de uitgangspunten van het Europese Verdrag van Malta binnen de Nederlandse wetgeving geïmplementeerd. Het belangrijkste uitgangspunt van de nieuwe wet is om archeologische resten in de ondergrond (ter plekke) te behouden, omdat de bodem nu eenmaal de beste conserveringsomgeving is (behoud in-situ).

Het onderzoek is uitgevoerd volgens de normen van de archeologische beroepsgroep (zie artikel 24 van het Besluit archeologische monumentenzorg). De Kwaliteitsnorm Nederlandse Archeologie (KNA, versie 3.2), beheerd door de Stichting Infrastructuur Kwaliteitsborging Bodembeheer (SIKB; [www.sikb.nl](http://www.sikb.nl)), geldt in de praktijk als richtlijn. Deze is aangevuld met door de diverse overheden geldende richtlijnen voor archeologisch onderzoek.

## *6.2 Bureauonderzoek*

### *6.2.1 Doelstelling*

In het voortraject is door Archeologic een Achtergronddocument Archeologie MER Noord-West 380 kV opgesteld. Hierin zijn onder meer het initiatief en de verschillende alternatieven nader beschreven en zijn de alternatieven met elkaar vergeleken op milieueffecten wat betreft archeologie. Daarnaast is door The Missing Link een Archeologieplan Noord-West 380 kV opgesteld. Dit archeologieplan geeft informatie voor het inpassingsplan en het aanvragen van eventuele vergunningen. In opdracht van ARCADIS heeft RAAP Archeologisch Adviesbureau in oktober 2012 in het kader van de archeologische monumentenzorg een archeologisch bureauonderzoek uitgevoerd conform het PvE. Dit bureauonderzoek betreft een detaillering van deze onderzoeken op mastniveau. Het onderzoek dient te worden uitgevoerd omdat realisatie van de plannen kan leiden tot aantasting of vernietiging van (mogelijk) aanwezige behoudenswaardige archeologische resten. Het doel van het bureauonderzoek is het verwerven van informatie, aan de hand van bestaande bronnen, over bekende of verwachte archeologische waarden in, of in de nabije omgeving van, het onderzoeksgebied, om daarmee vast te stellen of er behoudenswaardige archeologische resten aanwezig zijn die (mogelijk) bedreigd worden door de geplande inrichting. Verder dient het bureauonderzoek inzicht te geven in de aard van mogelijk aanwezige behoudenswaardige archeologische resten én de fysieke kenmerken om deze effectief op te sporen, of verder te waarderen. De cultuurtechnische en milieuhygiënische boringen worden tevens door ARCADIS beoordeeld.

Het bureauonderzoek is in 2012 opgesteld op basis van het voorkeursalternatief 2.0. In 2013 is het voorkeursalternatief 2.5 van kracht geworden. Ten opzichte van VKA 2.0 is de mast 14 m verplaatst. Op basis van het kaartmateriaal met bekende archeologische gegevens uit ARCHIS, AMK en de archeologische verwachting is in mei 2014 beoordeeld of de verplaatsing mogelijk gevolgen heeft voor de

conclusie. Voor onderliggende mastlocatie is dat niet het geval. De conclusie op basis van VKA 2.5 komt overeen met de conclusie op basis van VKA 2.0. Het kaartmateriaal in de bijlage is wel aangepast en geeft de situatie op basis van VKA 2.5 weer.

#### 6.2.2 Geomorfologie en bodem

Geomorfologie volgens geomorfologische kaart:

Geomorfologiecode: 2M35

Geomorfologieomschrijving: Vlake van getij-afzettingen

Bodem volgens bodemkaart:

Bodemcode: Mn25C-V\*

Bodemomschrijving: Kalkarme poldervaaggronden; zware zavel, profielverloop 5

#### 6.2.3 Archeologie

Bekende archeologische resten (ARCHIS)

Volgens ARCHIS bevinden zich in het onderzoeksgebied geen bekende archeologische resten.

Bekende archeologische gegevens uit andere bronnen

De kadastrale minuut uit circa 1832 bevat geen concrete aanwijzingen voor de aanwezigheid van archeologische resten in het onderzoeksgebied.

Voorgaand archeologisch onderzoek (ARCHIS)

In het onderzoeksgebied is niet eerder archeologisch onderzoek uitgevoerd.

In het plangebied is niet eerder archeologisch onderzoek uitgevoerd.

#### 6.2.4 Archeologische verwachting volgens bekende bronnen

Op de archeologische verwachtingskaart en beleidsadvieskaart gemeente Loppersum geldt voor het plangebied de verwachting: middelhoog/hoog. Daarmee geldt een onderzoeksplicht.

#### 6.2.5 Gespecificeerde archeologische verwachting

Op basis van het voorkomen van vlakte van getij-afzettingen geldt in het plangebied een hoge archeologische verwachting voor resten uit de periode IJzertijd tot en met Late Middeleeuwen. Voor de periode van de landbouwers bestaat de kans op het voorkomen van nederzettingenresten, bestaande uit resten van bijvoorbeeld woongebouwen, bijgebouwen, (percelerings)greppels en afval/waterput(ten).

Als prospectiekenmerken van de eventueel aanwezige archeologische resten kunnen worden benoemd:

- Een aaneengesloten archeologische laag, gekenmerkt door een afwijkende kleur ten opzichte van de eronder en erboven liggende laag;
- De aanwezigheid van mogelijk antropogene objecten als houtskool, verbrande klei/leem, bot, steen en artefacten (voornamelijk aardewerk en vuursteen) in een matig tot hoge dichtheid (> 40 vondsten groter dan 4 mm per m<sup>2</sup>) en fosfaat;
- De veronderstelde ligging van de archeologische laag bevindt zich naar verwachting in het klei/veenpakket.

#### 6.2.6 Onderzoeksvoorstel vervolgonderzoek

Op basis van het bureauonderzoek wordt allereerst geadviseerd een veldtoets uit te voeren. Hiertoe wordt gebruik gemaakt van resultaten van de cultuurtechnische boringen. Indien uit de veldtoets blijkt dat de verwachte archeologische laag intact is wordt op grond van de gespecificeerde verwachting de volgende onderzoeksmethode opgesteld (SIKB, 2007; Tol, e.a., 2004):

- Een booronderzoek bestaande uit vijf boringen geplaatst in een driehoeksgrid van 13 x 15 m.
- Boortype: bij zandbodems een Edelmanboor met een diameter van 15 cm. In het geval van kleibodems een Edelmanboor met een diameter van 12 cm en/of een gutsboor met een diameter van 3 cm.
- Waarnemingsmethode: bij zandbodems droog zeven (maaswijdte van 4 mm); analyse van zeefresidu met het blote oog; bij kleibodems snijden met boormes/ brokkelen.

- Boordiepte: tot 30 cm in de C-horizont van de top van de (pleistocene) ondergrond (indien aanwezig) of maximaal 3 m -mv.

### 6.3 Veldonderzoek

#### 6.3.1 Werkwijze

Op deze mastlocatie zijn cultuurtechnische en milieuhygiënische boringen uitgevoerd waarbij het profiel bodemkundig is beschreven. Deze bodemprofielen zijn geïnterpreteerd door een archeoloog om te bepalen of aanvullend karterend onderzoek noodzakelijk is.

#### 6.3.2 Resultaten

Uit de boringen (nr. 72101 t/m 72108) blijkt dat de bodem intact is. In de bodem is het verwachte kleipakket aanwezig.

#### 6.3.3 Consequenties van de voorgenomen ingrepen

Omdat de bodemverstorende werkzaamheden tot 3 meter –mv gaan plaats vinden, kunnen eventueel aanwezige archeologische waarden worden verstoord.

### 6.4 Conclusies en aanbevelingen

#### 6.4.1 Conclusies

De verwachting uit het bureauonderzoek dat zich in het plangebied een vlakte van getij-afzettingen bevindt is tijdens het verkennende booronderzoek bevestigd. De hoge archeologische verwachting blijft daarom gehandhaafd.

#### 6.4.2 Aanbevelingen

Op basis van bovenstaande conclusies wordt aanbevolen archeologisch vervolgonderzoek in de vorm van een karterend booronderzoek uit te voeren. Dit onderzoek dient te worden uitgevoerd volgens de onder paragraaf 6.2.6 beschreven onderzoeksopzet.

Voordat het vervolgonderzoek kan worden uitgevoerd dient dit advies door het bevoegd gezag te worden bekrachtigd.

### Literatuur en bronnen

Beek, J.L. van & P.C. Vos (Deltares), 2008. Regio Noord-Groningen, gemeenten De Marne, Winsum, Bedum, Ten Boer, Loppersum, Eemsmond, Appingedam en Delfzijl: archeologische verwachtingskaart en beleidsadvieskaart. RAAP-rapport 1732

Eijk, van, C. & J.A. de Jong, 2010 (concept): Achtergrondrapport archeologie MER Noord-West 380 kV, ArcheoLogicrapport 118, Woerden.

Hornikx, S. en C. van Eijk 2011: Onderzoeksstrategie en eisen voor het archeologisch inventariserend booronderzoek binnen het VKA, Noord-West 380 kV, TML-Notitie 378, Woerden.

Jong, J. de, Archeologieplan Noord-West 380 kV. 2012 (concept) kaartmateriaal. The Missing Link rapport TML 212. Project 1402. Woerden.

[www.archis.nl](http://www.archis.nl)  
[www.dinoloket.nl](http://www.dinoloket.nl)  
[www.watwaswaar.nl](http://www.watwaswaar.nl)

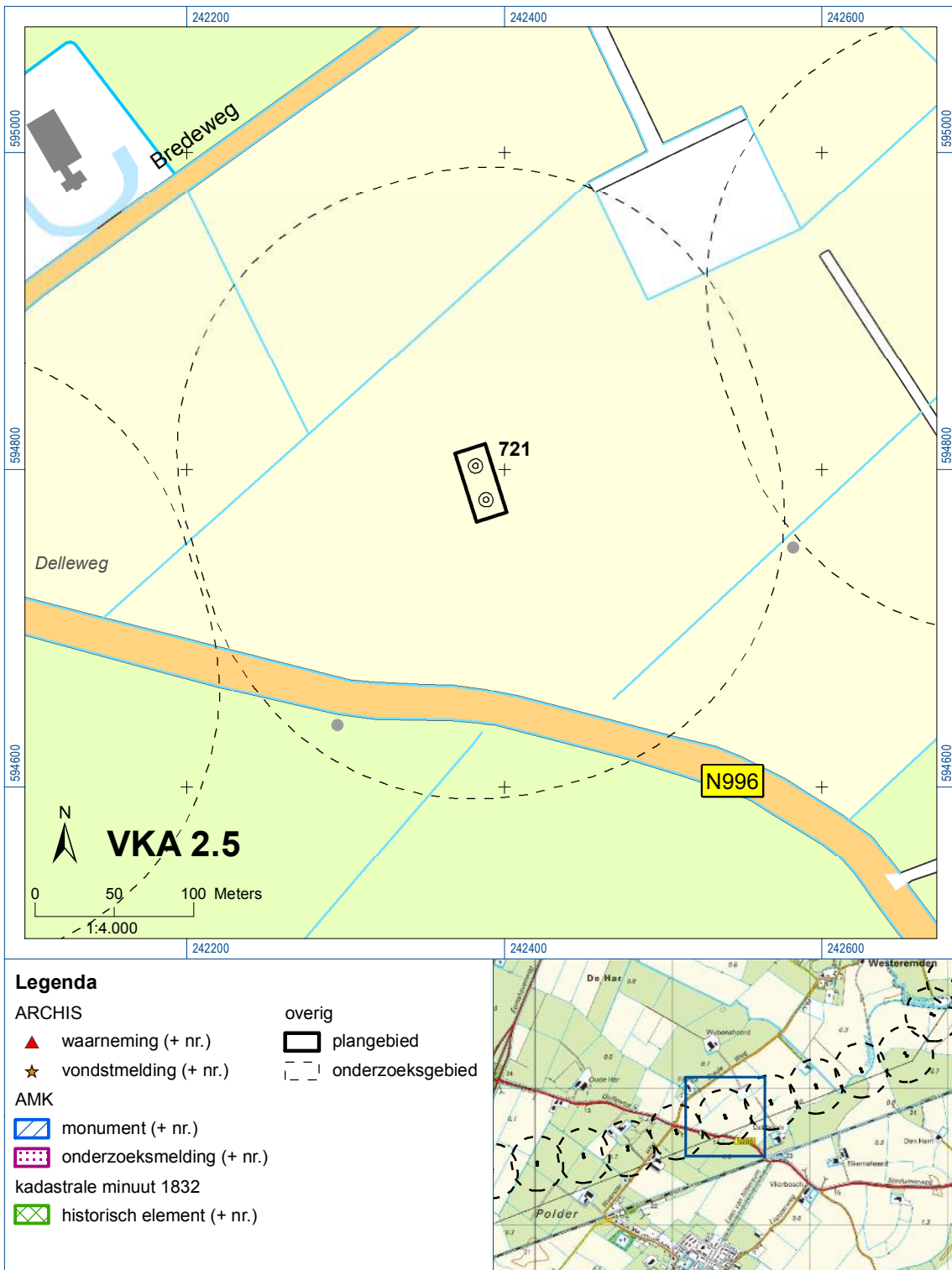
#### 6.5 *Bijlagen H6*

Bijlage 6-1: Ligging onderzoeksgebied op topografische ondergrond met archeologische gegevens.

Bijlage 6-2: Ligging onderzoeksgebied op de archeologische verwachtingskaart en beleidsadvieskaart gemeente Loppersum.

Bijlage 6.3: Ligging boorpunten veldonderzoek.












Bijlage 6-1: Ligging onderzoeksgebied op topografische ondergrond met archeologische gegevens.

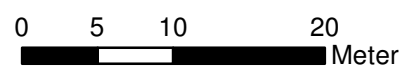


Bijlage 6-2: Ligging onderzoeksgebied op de archeologische verwachtingskaart.



**Verklaring**

-  Werkterrein +bouwweg
-  Bouwput
-  Masten
-  Locatie boring tot 0,50 m-mv
-  Locatie boring tot 1,20 m-mv
-  Locatie boring tot 4,00 m-mv
-  Locatie boring + peilbuis



Locatie VKA versie 2.5  
Bouwweg VKA versie 2.5.1

TITEL		ARCHEOLOGIE KAART MAST : <b>721</b>		Noord - West 380 kV	
STATUS	GETEKEND DOOR	AFD.	PAR.	OPDRACHTGEVER <b>TenneT</b>	
	<b>T. Cornea</b>				
	GECONTROLEERD DOOR	AFD.	PAR.	OMSCHRIJVING WIJZIGING	GETEKEND BIJ
	<b>E. Aldershof</b>				<b>ARCADIS</b>
	VOOR AKKOORD	AFD.	PAR.	SCHAAL	DATUM 1e UITGAVE
	<b>M. van Driel</b>			<b>1:500</b>	<b>03.04.2014</b>
				DATUM WIJZIGING	
VAKGEBIED	TEK. SOORT	PROJECT NR.	FORMAT	NUMMER	WLIZ NR.
			<b>A3</b>	<b>Mast nr. 721</b>	<b>1</b>

## **7 Explosievenonderzoek**

### *7.1 Inleiding*

Op 27 september 2012 is door Leemans Speciaalwerken in opdracht van ARCADIS het rapport van vooronderzoek aan TenneT TSO B.V. Het betreft het vooronderzoek naar conventionele explosieven uit de tweede wereldoorlog in de gemeenten Bedum, Delfzijl, Eemsmond, Groningen, Loppersum, Winsum en Zuidhorn (kenmerk *Vooronderzoek S2012.002 – deel 1*).

### *7.2 Uitvoering*

Voor een beschrijving van de uitvoering verwijzen wij naar bovengenoemd rapport.

### *7.3 Resultaten*

Uit het vooronderzoek blijkt, dat de onderzoekslocatie niet verdacht is voor explosieven. Zie het achtergronddocument voor nadere informatie.

### **Bijlagen**

Geen

*ALGEMEEN VOORBLAD*

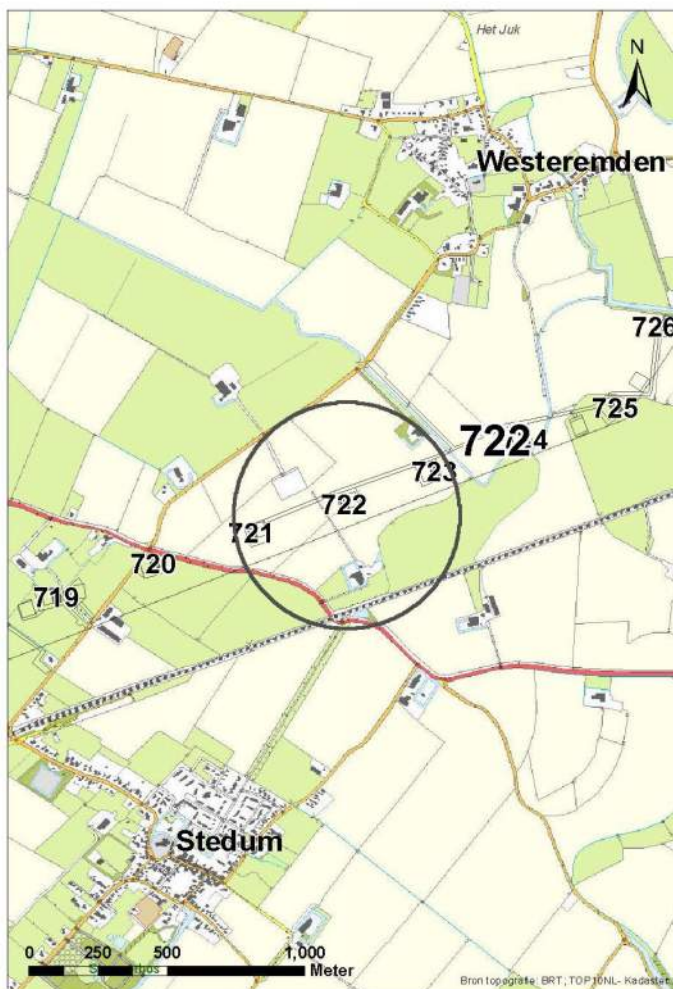
**Project:** Noord – West 380 kV  
**Deelgebied:** 1  
**Mastenboek:** locatie VKA 2.5/ bouwweg VKA 2.5.1  
**Mastnummer:** 722  
**x-coördinaat (rd-stelsel) [m]:** 242737  
**y-coördinaat (rd-stelsel) [m]:** 594902

**Gemeente:** Loppersum

**Datum:** 18 december 2014

**Versie:** 1.0

**Organisatie:** ARCADIS



*Regionale ligging mast 722*

## Verantwoording

Project: Noord – West 380 kV  
Deelgebied: 1  
Mastnummer: 722

Projectnummer: B.02032.000377.001

Referentienummer: T206878

Revisie: 1.0

Datum: 18 december 2014

Opdrachtgever : TenneT

Uitvoerder: ARCADIS

Auteur(s):

Onderzoek:

Edwin Aldershof	Algemeen
Menno Rakhorst	Geohydrologie
Maria de Lange	Milieuhygiëne
Wouter Ytsma	Archeologie

Gecontroleerd door: I. Benjamins

Paraaf gecontroleerd:



Goedgekeurd door: J. Assink

Paraaf goedgekeurd:



Contact: [TenneT380kVnw@ARCADIS.nl](mailto:TenneT380kVnw@ARCADIS.nl)

**INHOUDSOPGAVE**

1	Algemeen .....	1-4
1.1	Inleiding .....	1-4
1.2	Normen .....	1-5
1.3	Afkortingen en begrippen .....	1-5
1.4	Bijlagen H1 .....	1-9
2	Cultuurtechnisch onderzoek.....	2-10
3	Geohydrologisch onderzoek .....	3-11
3.1	Inleiding .....	3-12
3.2	Veld- en laboratoriumwerkzaamheden.....	3-12
3.3	Algemene beschrijving tracé .....	3-12
3.4	Bemaling.....	3-15
3.5	Effecten grondwater .....	3-20
3.6	Uitvoeringstechnische aspecten.....	3-20
3.7	Samenvatting.....	3-20
3.8	Bijlagen H3 .....	3-21
4	Grondmechanisch onderzoek .....	4-22
4.1.	Inleiding .....	4-23
4.2.	Uitzetten en waterpassen .....	4-23
4.3.	Sonderen .....	4-23
4.4.	Onderzoeksresultaten .....	4-24
5	Milieuhygiënisch onderzoek (verkennd bodemonderzoek).....	5-25
5.1	Inleiding .....	5-26
5.2	Vooronderzoek .....	5-26
5.3	Veld- en laboratoriumonderzoek .....	5-28
5.4	Resultaten veldonderzoek .....	5-29
5.5	Resultaten laboratoriumonderzoek .....	5-30
5.6	Evaluatie .....	5-31
5.7	Bijlagen H5 .....	5-32
6	Archeologisch onderzoek .....	6-33
6.1	Inleiding .....	6-34
6.2	Bureauonderzoek .....	6-34
6.3	Veldonderzoek.....	6-36
6.4	Conclusies en aanbevelingen .....	6-36
6.5	Bijlagen H6 .....	6-37
7	Explosievenonderzoek .....	7-38
7.1	Inleiding .....	7-38
7.2	Uitvoering .....	7-38
7.3	Resultaten .....	7-38

## 1 Algemeen

### 1.1 Inleiding

TenneT TSO B.V. is voornemens een nieuwe 380kV hoogspanningsverbinding aan te leggen tussen Ens en de Eemshaven. Dit traject is opgedeeld in drie deelgebieden. De te onderzoeken deelgebieden lopen respectievelijk vanaf:

1. De Eemshaven (HS-station Oudeschip) naar Groningen (HS station Vierverlaten);
2. Groningen naar Heerenveen (HS-station Oudehaske);
3. Heerenveen naar Ens (HS-station Ens).

Deelgebied 1 (ARCADIS) omvat 124 masten over een lengte van ca. 40 kilometer.

Deelgebied 2 (ARCADIS) omvat 213 masten over een lengte van ca. 70 kilometer.

Deelgebied 3 (TAUW) omvat 135 masten over een lengte van ca. 44 kilometer.

Dit rapport heeft betrekking op mastlocatie nummer 722 in deelgebied 1 in de gemeente Loppersum. De duur van de periode waarin de werkzaamheden op enig perceel plaatsvinden zal minimaal twee groeiseizoenen bestrijken.

De uit te voeren werkzaamheden ter plaatse van deze mastlocatie zijn:

- De bouw van een steunmast;
- Aanleggen van een fundatie in een bouwkuip met afmeting van 20 m bij 40 m. De benodigde ontgravingsdiepte bedraagt 3 m -mv;
- Inrichten van een tijdelijk werkterrein met een oppervlakte van maximaal 6.000 m<sup>2</sup> met binnen het werkterrein het bouwterrein met een oppervlakte van circa 3.000 m<sup>2</sup>;
- De realisatie van een tijdelijke bouwweg naar het werkterrein. Deze bouwweg heeft een lengte van circa 307 meter en is 12 meter breed (bestaande uit rijbaan van 6 meter en gronddepot).

Ten behoeve van de voorgenomen werkzaamheden zijn de volgende veldonderzoeken verricht:

- Cultuurtechnisch onderzoek
- Geohydrologisch onderzoek
- Grondmechanisch onderzoek
- Milieuhygiënisch onderzoek
- Archeologisch onderzoek
- Explosievenonderzoek

Deze onderzoeken zijn nodig in het kader van de nadere technische uitwerking van het basisontwerp, vergunning aanvraag en grondzaken.

#### Toelichting op voorkeursalternatieven (VKA)

Vanaf het verstrekken van de opdracht tot aan het opstellen van dit rapport zijn voor het tracé meerdere voorkeursalternatieven uitgewerkt door de opdrachtgever. Deze voorkeursalternatieven zijn door de opdrachtgever genummerd. Gestart is met VKA 2.0, de laatste door de opdrachtgever aan Arcadis geleverde voorkeursalternatief is VKA 2.5. Een wijziging van het voorkeursalternatief betekent in algemene bewoording een plaatselijke verschuiving van een of meerdere mastvoeten.

Alle in dit rapport uitgevoerde onderzoeken en onderzoeksresultaten zijn uitgevoerd en representatief voor het, door de opdrachtgever, laatst aangeleverde VKA 2.5.

#### 1.1.1 Locatiegegevens

In onderstaande tabel zijn de locatiegegevens ter plaatse van de mastfundering en het werkterrein samengevat.



**Tabel 1.1: Overzicht locatiegegevens**

Adres locatie	Delleweg, Stedum
Gemeente	Loppersum
Kadastrale gegevens locatie	Kadastrale gemeente Stedum, sectie E, nummer 241 en 246
Eigenaar locatie	Dhr. J.J.P. Glas, dhr. P.J. Glas, mevrouw G.C. Glas
Coördinaten	X 242737; Y 594902
Afmeting fundering locatie 722	20 m x 40 m
Huidig gebruik	Akkerbouw
Landschap	Zeekleigebied
Maaiveldniveau	Gemiddeld 0,32 m NAP

## 1.2 Normen

In deze paragraaf zijn de normen inclusief jaartal opgenomen waar in deze rapportage naar wordt verwezen.

- Onderzoeksprotocol TenneT, NW380/VGN/ALG/10, d.d. 18 januari 2012 (versie 1.0);
- Projectspecificatie veldonderzoeken Noord-West 380kV, NW380/VGN/ALG/9, d.d. 16 december 2011;
- CSK-25-N Cultuurtechniek versie 6, van 3 september 2007;
- NEN 5725 strat;egie voor het uitvoeren van vooronderzoek bij verkennend en nader onderzoek, januari 2009
- NEN 5720 Bodem – Waterbodem: strategie voor het uitvoeren van verkennend onderzoek. Onderzoek naar de milieuhygiënische kwaliteit van waterbodem en baggerspecie, november 2009;
- NEN 5717: Bodem - Waterbodem - Strategie voor het uitvoeren van vooronderzoek bij verkennend en nader onderzoek, november 2009;
- NEN 5740, Bodem – Landbodem - Strategie voor het uitvoeren van verkennend Bodemonderzoek – Onderzoek naar de milieuhygiënische kwaliteit van de bodem, januari 2009;
- NEN 5707 Bodeminspectie: monsterneming en analyse van asbest in bodem, mei 2003;
- Veldwerkzaamheden milieuonderzoek conform BRL SIKB 2000 en VKB-protocol 2001, 2002 en 2003;
- Laboratoriumanalyses milieuonderzoek voor grond- , grondwater- en waterbodemonderzoek conform AS SIKB 3000;
- 5140 NEN 5140:1996 Geotechniek: bepaling van de conusweerstand en de plaatselijke wrijvingsweerstand van grond. Elektrische sondeermethode;
- Kwaliteitsnorm Nederlandse Archeologie 3.2 (KNA 3.2);
- BRL-OCE / CS-OCE;
- RAAP(archeologie) beschikt over een opgravingsvergunning, verleend door de Minister van Onderwijs, Cultuur en Wetenschap.

## 1.3 Afkortingen en begrippen

In deze paragraaf zijn de afkortingen en begrippen die van toepassing zijn opgenomen:

### Afkortingen:

AG	Actuele Grondwaterstand
AMK	Archeologisch MonumentenKaart
ARCHIS	Archeologisch Informatie Systeem
GFT	Gesloten front boortechniek
GWS	Grondwaterstand
GHG	Gemiddeld Hoogste Grondwaterstand
GLG	Gemiddeld Laagste Grondwaterstand
HDD	Horizontal Directional Drilling (horizontaal gestuurde boring)

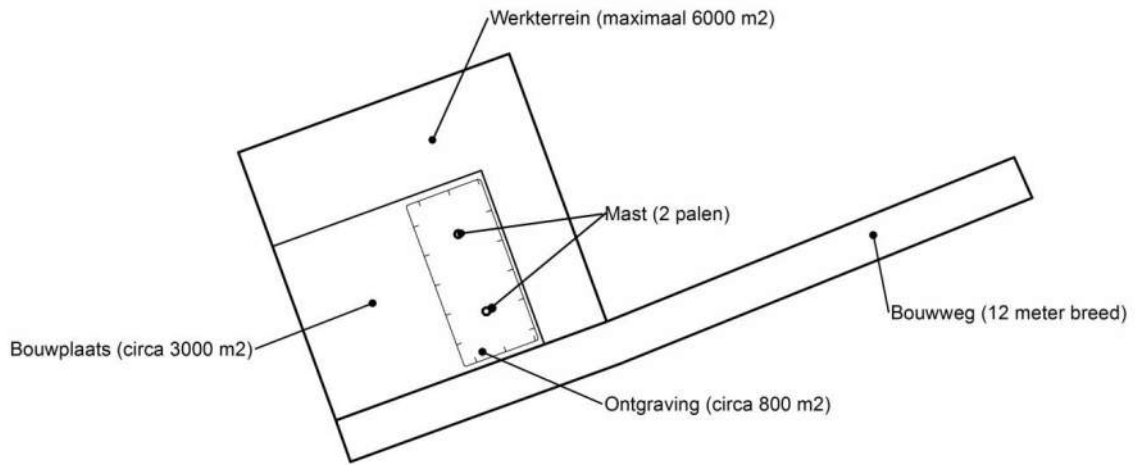
IKAW	Indicatieve Kaart van Archeologische Waarden
KLIC	Kabels en Leidingen Informatie Centrum
M -mv	Meters minus maaiveldniveau
NAK	Nederlandse Algemene Keuringsdienst voor zaaizaad en pootgoed van landbouwgewassen
NAP	Normaal Amsterdams Peil
NVWA	Nederlands Voedsel- en Warenautoriteit
OFT	Open front boortechniek
PBT	Pneumatische boortechniek
RCE	Rijksdienst voor het Cultureel Erfgoed
SIKB	Stichting Infrastructuur Kwaliteitsborging Bodembeheer

*Begrippen:*

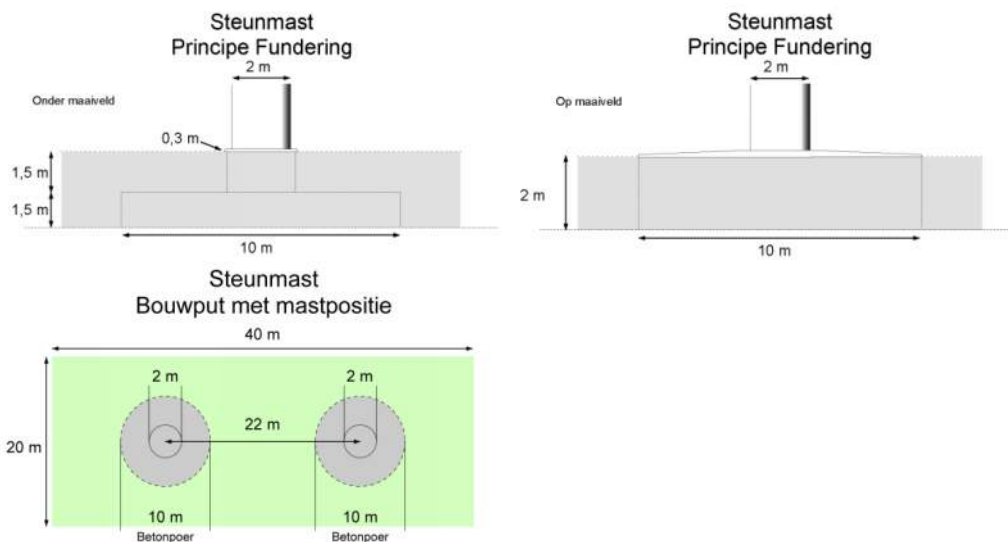
5 cm verlagingsprofiel	Het gebied waarbinnen een grondwaterstandsverlaging van 5 cm of meer optreedt.
A-laag/Teelaardelaag	De bovenste laag van de bodem die geschikt is voor de teelt van gewassen en die regelmatig wordt bewerkt. De laag is humeus.
B-laag	Laag van de bodem onder de A-laag/Teelaardelaag waar, door inspoeling, bestanddelen zijn toegevoegd zoals humus, lutum of minerale delen. Deze bodemlaag is in kleigronden veelal in grote mate gerijpt.
Backfill	Verzamelnaam voor het materiaal, met gunstige thermische eigenschappen, dat van elders wordt aangevoerd en wordt toegepast in kabelsleuven (zand en/of eventueel voor dit doel samengesteld materiaal).
Bi-pole mast	Twee smalle pylonen, ieder gefundeerd op een betonnen plaat, waaraan de geleiders worden opgehangen. Onder deze definitie vallen hoek-, trek- en steunmasten.
Bouwput	Gedeelte binnen het werkterrein waar diepere ontgravingen plaatsvinden.
Bouwterrein	Gedeelte binnen het werkterrein waar wordt gebouwd en al dan niet ontgravingen plaatsvinden.
Bouwweg	Een tijdelijke rijbaan voor het transport van materieel/materiaal van en naar het werkterrein.
Cultivateren	Een grondbewerking waarbij de bovengrond wordt losgewerkt.
C-laag	Laag van de bodem onder de B-laag, waarin nog geen of beperkte bodemvorming heeft plaatsgevonden. Deze laag is in kleigronden veelal ongerijpt.
Diepwell	Een diepwellbemaling bestaat uit 1 of meerdere filters met veelal een grindomstorting. In de filter wordt een onderwaterpomp geïnstalleerd. Deze bemalingswijze wordt vooral toegepast in grofzandige pakketten en/of bij grote waterstandsverlagingen.
Drooglegging	Het hoogteverschil tussen de waterspiegel in de sloten/watergangen en het grondoppervlak.
Frezen	Een grondbewerking waarbij de zode en/of bovengrond wordt stukgemaakt en de grond wordt fijngemaakt.
Geleiders	Hoogspanningsdraden.
Grondoverschot	Grond uit de C-laag die overblijft na zorgvuldige aanvulling en verdichting van wat ontgraven is geweest.
Grondtekort	Grondtekort kan ontstaan door afvoer van ongeschikte grond en/of oxidatie van organische stof/veen, zettingen en klink onder het werkterrein c.q. de bouwweg.
Hoeveelheden	De theoretische hoeveelheden grond worden in vaste kuubs (m <sup>3</sup> ) aangegeven.

Horizontale bronnering	Bij horizontale bronnering wordt grondwater onttrokken via een of enkele drains. Deze drain ligt horizontaal onder de bouwputbodem en is aangesloten op een vacuümpomp. De maximale aanlegdiepte bedraagt circa 5 meter. Daarnaast zal in een heterogene of slecht doorlatende bodem, een goede omstorting moeten worden toegepast voor een optimale ontwatering van de watervoerende lagen.
Juklocatie (tijdelijk)	Een tijdelijke locatie waar een stelling wordt gebouwd om te voorkomen dat de geleiders bij het aanbrengen de grond kunnen raken.
k-waarde	Aanduiding voor de waterdoorlatendheid in m1 per dag.
kD-waarde	Aanduiding voor het doorlaatvermogen in m <sup>2</sup> per dag.
Lier- haspellocatie	De locatie van een mechanisch werktuig of haspel waarmee geleiders uit de haspel langs de mast worden getrokken.
Onderzoeksgebied (arch.)	Plangebied plus 175 m voor beter begrip archeologische waarden.
Ongeschikte grond	Grond die door de directie ongeschikt wordt bevonden voor aanvulling/verwerking ter plaatse.
Onrendabele strook	Zie definitie Overhoek.
Ontwateringsdiepte	De hoogste grondwaterstand tussen de ontwateringsmiddelen.
Open bemaling	Bij open bemaling wordt het in de bouwkuip stromende water met een dompelpomp en/of vacuümpomp uit de sleuf gepompt. Deze bemalingsvorm wordt in hoofdzaak toegepast in slecht doorlatende gronden. Daarnaast wordt deze toegepast als aanvulling op vacuümbemaling en/of diepwellbemaling (dient als spanningsbemaling).
Overhoek	Gedeelten van percelen die zodanig van vorm zijn of een zodanig geringe oppervlakte hebben dat deze ongeschikt zijn geworden voor een economische en/of praktische bewerking of benutting door de grondgebruiker.
Plangebied (arch.)	Mastlocatie.
Permanent grasland	Grasland dat minimaal 30 jaar aaneengesloten alleen in gebruik is geweest als grasland.
Portaal	Poort van 2 of meer hoge palen met dwarsligger die dient als ondersteuningspunt voor de geleiders.
RD stelsel	Coördinaten in het stelsel van de Rijksdriehoeksmeting.
Stijghoogte	Het potentieel peil van het wateroppervlak van grondwater, gemeten vanaf een bepaald niveau (bijvoorbeeld NAP).
Teelaarde afzetten	Het afgraven van de teelaarde en in depot zetten.
Teelaarde terugzetten	Het verwerken van de in depot gezette teelaarde op het terrein waarvan het afkomstig is.
Verticale bronnering	Bronnering uit verticale filters of bronnen. Bij verticale bronnering kan onderscheid worden gemaakt tussen vacuümbemaling en zwaartekrachtbemaling met haalbuizen. Bij vacuümbemaling wordt een aantal verticale onttrekkingfilters aangesloten op een vacuümpomp. Bij zwaartekrachtbemaling wordt in de filters een haalbuis gehangen die op een vacuümpomp wordt aangesloten. De diameters van de voor deze bemalingswijze toegepaste filters variëren van 0,03 tot 0,15 m.
Waterbezwaar	Totaal te onttrekken hoeveelheid grondwater.
Werkstrook	Het afgebakende grondoppervlak waar werkzaamheden worden verricht voor de aanleg van ondergrondse kabelverbindingen.
Werkterrein	Terrein dat gebruikt wordt voor onder andere de opstelplaats voor kranen, de opslag van materieel en materiaal, opslag van grond, kleedruimten etc. Binnen het werkterrein bevindt zich de locatie van de te bouwen masten (bouwput) of portaal. Het werkterrein is vrij van beplanting en bebouwing.
Zaaien	Het met een zaaimachine of met de hand gelijkmatig verspreiden en in de grond brengen van het zaaizaad.

Figuur 1.1: overzicht van een Bi-pole mastlocatie



Figuur 1.2: principe fundering van een steunmast (masthoogte circa 55 meter).



Afmetingen van de bouwput zijn afhankelijk van de lokale situatie

### Leeswijzer

Deze rapportage is als volgt opgebouwd:

- Hoofdstuk 2: Cultuurtechnisch onderzoek
- Hoofdstuk 3: Geohydrologisch onderzoek
- Hoofdstuk 4: Grondmechanisch onderzoek
- Hoofdstuk 5: Milieuhygiënisch onderzoek (verkennend bodemonderzoek)
- Hoofdstuk 6: Archeologisch onderzoek
- Hoofdstuk 7: Explosievenonderzoek

Bovenstaande onderzoeken zijn zo veel mogelijk gecombineerd uitgevoerd.

Voor de boorprofielen van de uitgevoerde boringen wordt verwezen naar de bijlage 1-1 en voor de sondeergrafieken van de uitgevoerde sonderingen wordt verwezen naar de bijlage 1-2.

1.4 *Bijlagen H1*

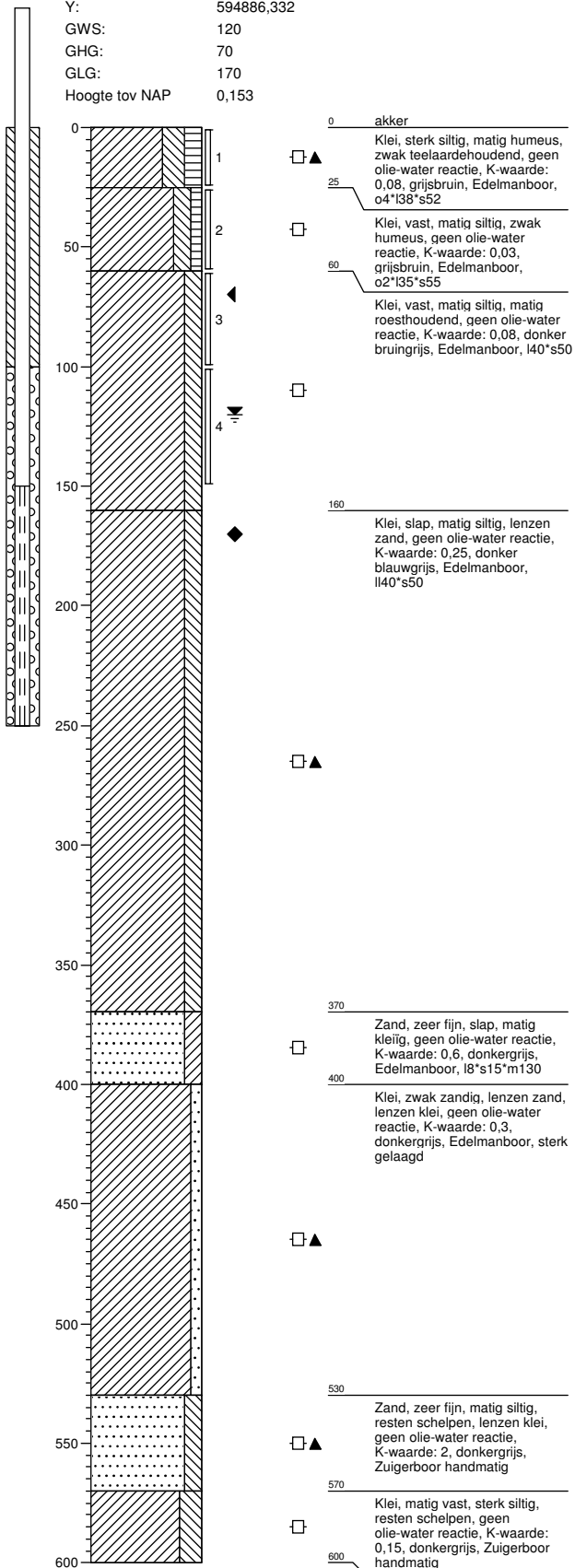
Bijlage 1-1: Boorprofielen

Bijlage 1-2: Situatiekaartje Fugro en bijbehorende sondeergrafieken

Bijlage 1-3: Kaart met ligging boorpunten

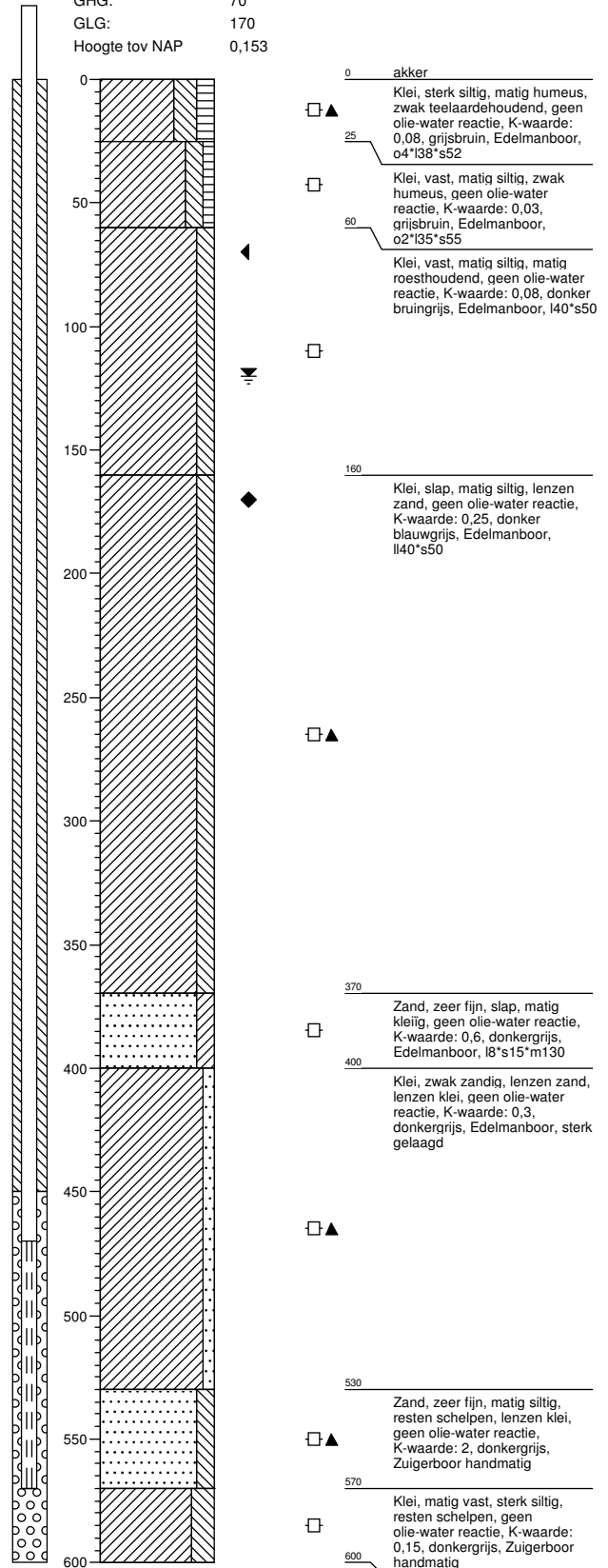
**Boring: 72201**

Boormeester : J.Uitham  
 Datum: 11-11-2013  
 X: 242722,101  
 Y: 594886,332  
 GWS: 120  
 GHG: 70  
 GLG: 170  
 Hoogte tov NAP 0,153



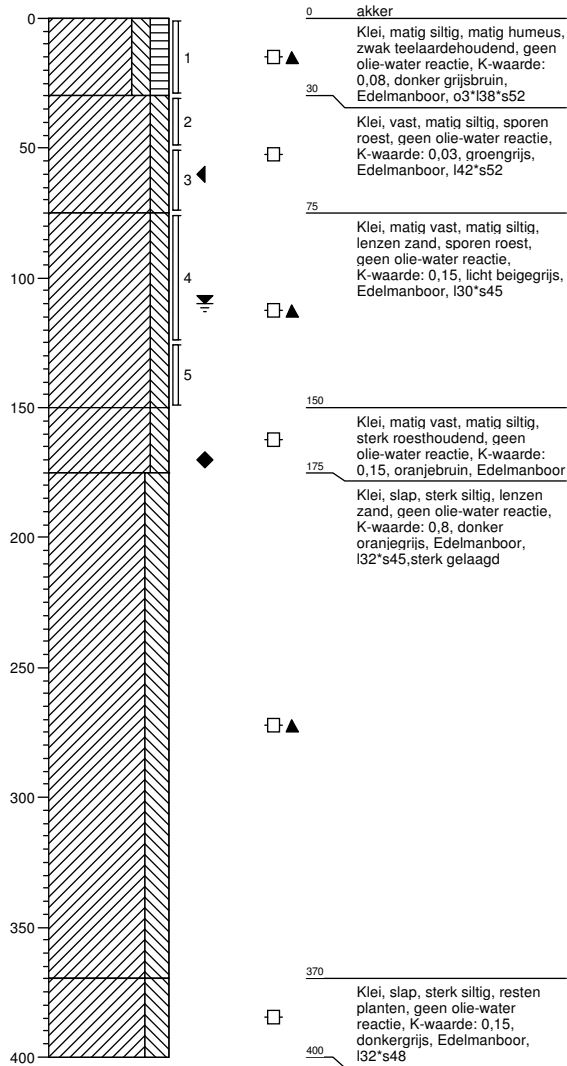
**Boring: 72201a**

Boormeester : J.Uitham  
 Datum: 11-11-2013  
 X: 242722,101  
 Y: 594886,332  
 GWS: 120  
 GHG: 70  
 GLG: 170  
 Hoogte tov NAP 0,153



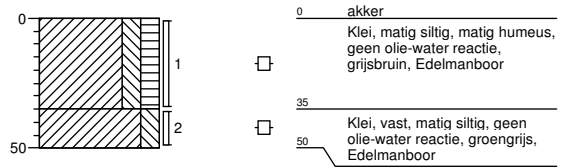
**Boring: 72202**

Boormeester : J.Uitham  
 Datum: 11-11-2013  
 X: 242715,529  
 Y: 594907,6  
 GWS: 110  
 GHG: 60  
 GLG: 170  
 Hoogte tov NAP 0,418



**Boring: 72203**

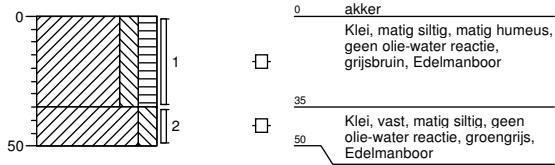
Boormeester : J.Uitham  
 Datum: 11-11-2013  
 X: 242703,4  
 Y: 594913,874  
 GWS:  
 GHG:  
 GLG:  
 Hoogte tov NAP 0,509



**Boring: 72204**

Boormeester : J.Uitham  
 Datum: 11-11-2013  
 X: 242720,597  
 Y: 594918,661

GWS:  
 GHG:  
 GLG:  
 Hoogte tov NAP 0,484



**Boring: 72205**

Boormeester : J.Uitham  
 Datum: 11-11-2013  
 X: 242733,815  
 Y: 594878,197

GWS:  
 GHG:  
 GLG:  
 Hoogte tov NAP 0,204



**Boring: 72206**

Boormeester : J.Uitham  
 Datum: 11-11-2013  
 X: 242716,353  
 Y: 594872,475

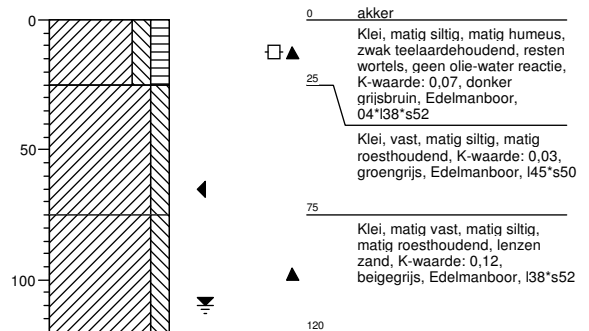
GWS:  
 GHG:  
 GLG:  
 Hoogte tov NAP 0,247



**Boring: 72207**

Boormeester : J.Uitham  
 Datum: 11-11-2013  
 X: 242750,603  
 Y: 594931,573

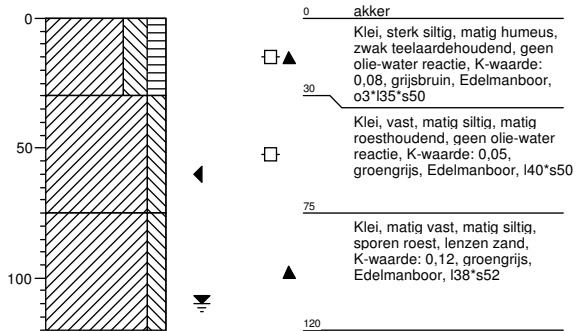
GWS: 110  
 GHG: 65  
 GLG:  
 Hoogte tov NAP 0,222





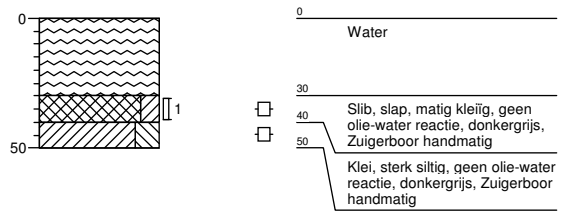
**Boring: 72208**

Boormeester : J.Uitham  
 Datum: 11-11-2013  
 X: 242761,518  
 Y: 594891,707  
 GWS: 110  
 GHG: 60  
 GLG:  
 Hoogte tov NAP 0,275



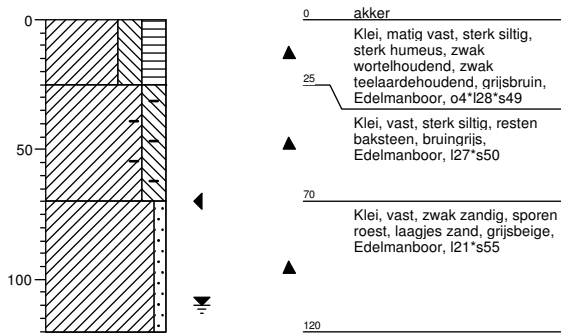
**Boring: 72201sl**

Boormeester : J.Uitham  
 Datum: 11-11-2013  
 X: 242719,85  
 Y: 594888,543  
 GWS:  
 GHG:  
 GLG:  
 Hoogte tov NAP -1,231



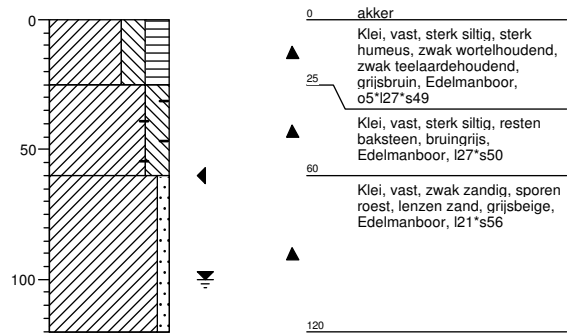
**Boring: 722001b**

Boormeester : J.Uitham  
 Datum: 7-11-2013  
 X: 242927,586  
 Y: 595017,171  
 GWS: 110  
 GHG: 70  
 GLG:  
 Hoogte tov NAP 0,623



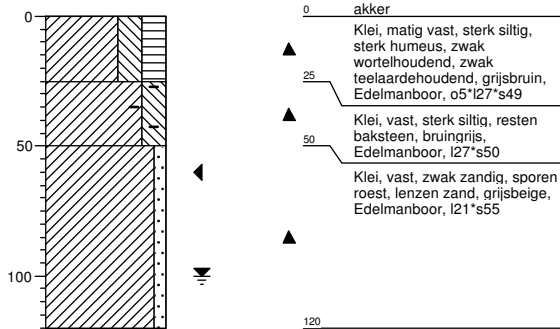
**Boring: 722002b**

Boormeester : J.Uitham  
 Datum: 7-11-2013  
 X: 242880,682  
 Y: 595000,527  
 GWS: 100  
 GHG: 60  
 GLG:  
 Hoogte tov NAP 0,281



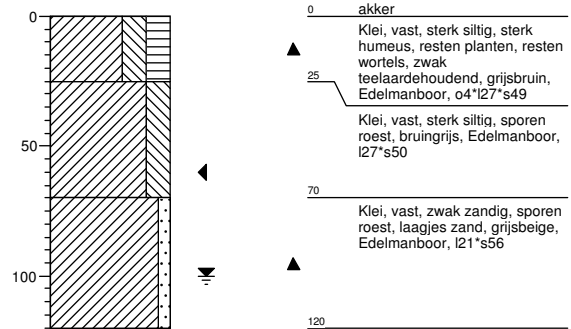
**Boring: 722003b**

Boormeester : J.Uitham  
 Datum: 7-11-2013  
 X: 242833,362  
 Y: 594983,874  
 GWS: 100  
 GHG: 60  
 GLG:  
 Hoogte tov NAP 0,318



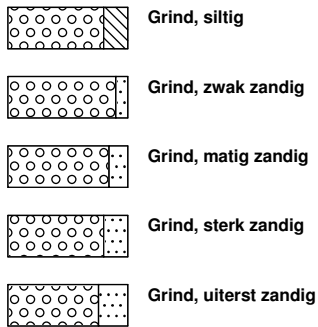
**Boring: 722004b**

Boormeester : J.Uitham  
 Datum: 7-11-2013  
 X: 242786,297  
 Y: 594968,504  
 GWS: 100  
 GHG: 60  
 GLG:  
 Hoogte tov NAP 0,284

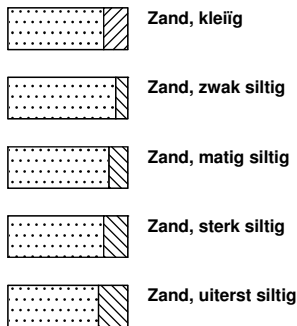


## Legenda (conform NEN 5104)

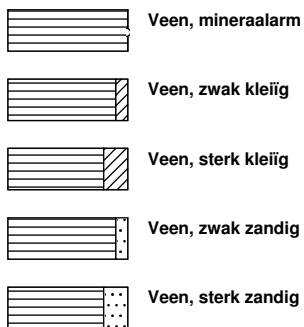
### grind



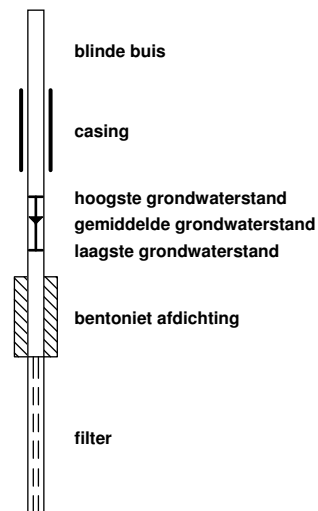
### zand



### veen



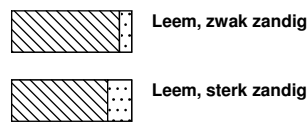
### peilbuis



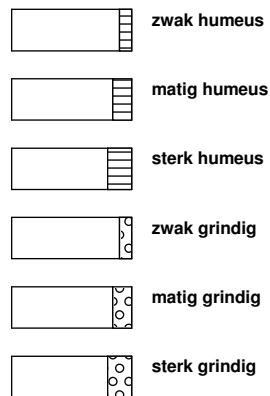
### klei



### leem



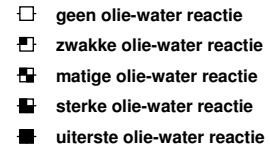
### overige toevoegingen



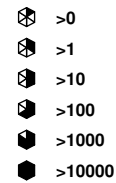
### geur



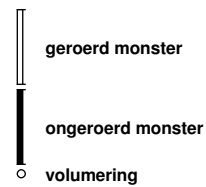
### olie



### p.i.d.-waarde

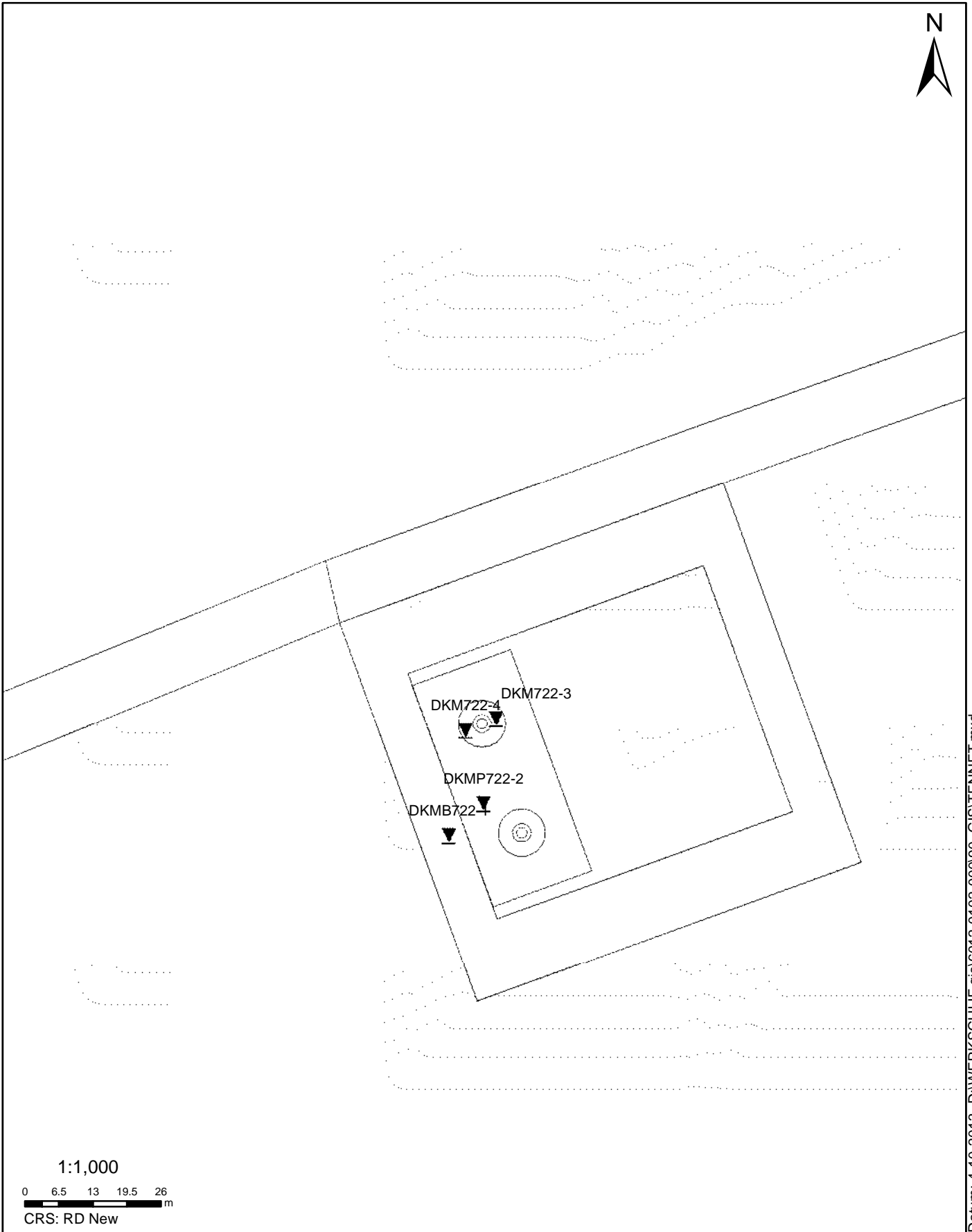


### monsters



### overig





**SITUATIE**

NOORD - WEST 380

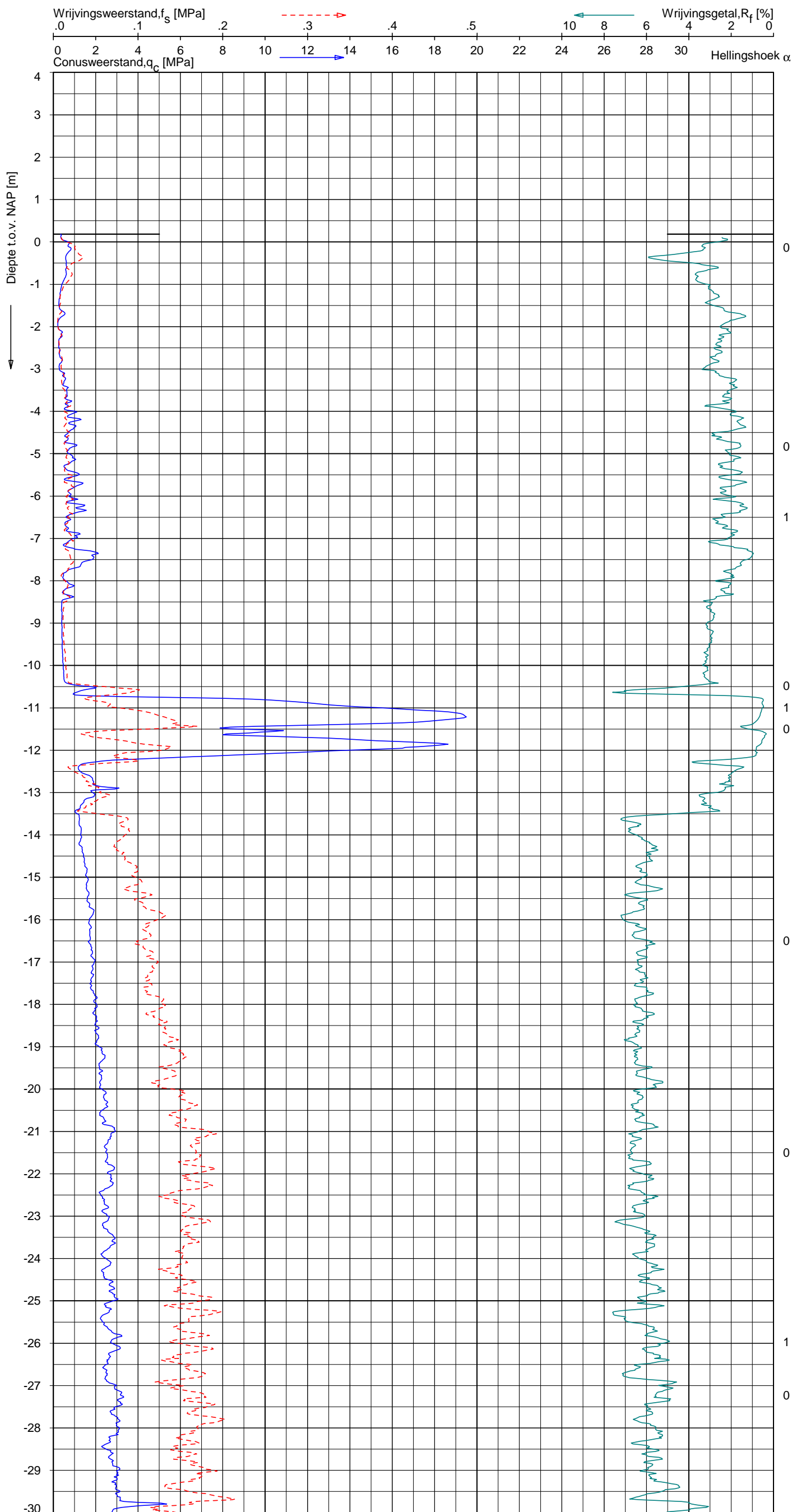
Opdr.nr.: 6012-0102-000

Bijlage : 722

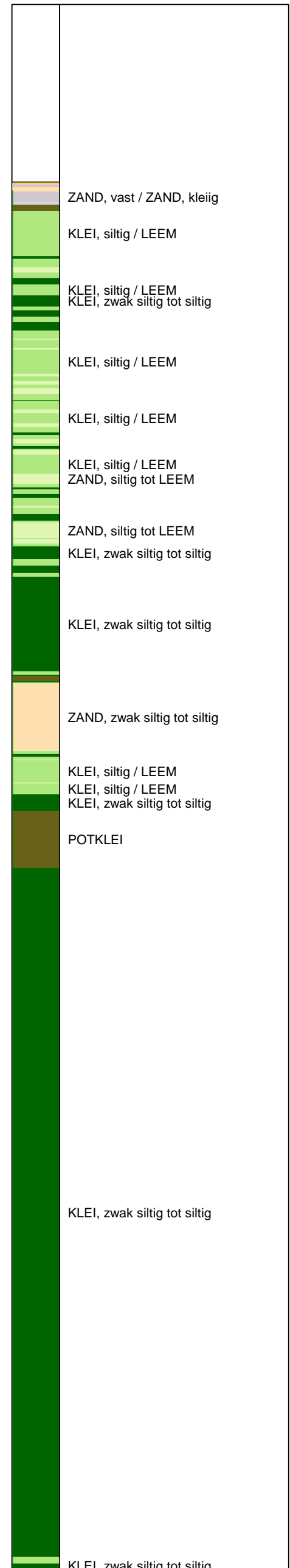
UNIPLOT 05.23.nl / QcfClass-N3.cmd / 2013-10-03 16:36:34

6012-0102-000

DKMP722-2 - 1



**Indicatieve bodembeschrijving**  
 Automatisch gegenereerd uit data van de sondering, geldig onder grondwaterpeil (Robertson 1990, NL corr.)



Opg.: JP d.d. 19-sep-2013 Coord.: X=242715.2m Y=594891.2m Systeem: RD  
 Get.: HOFSTEDE d.d. 03-okt-2013 MV = NAP +0.18m Conus: F7.5CKE2HAOW<sub>2</sub>/B P1 1701-1823  
 Sondering volgens norm NEN-EN-ISO 22476-1 Toepassingsklasse 3. Test type TE1  
 Conustype:  $A_c = 1500 \text{ mm}^2$ ;  $A_s = 19956 \text{ mm}^2$



**SONDERING MET PLAATSELIJKE KLEEFMETING**

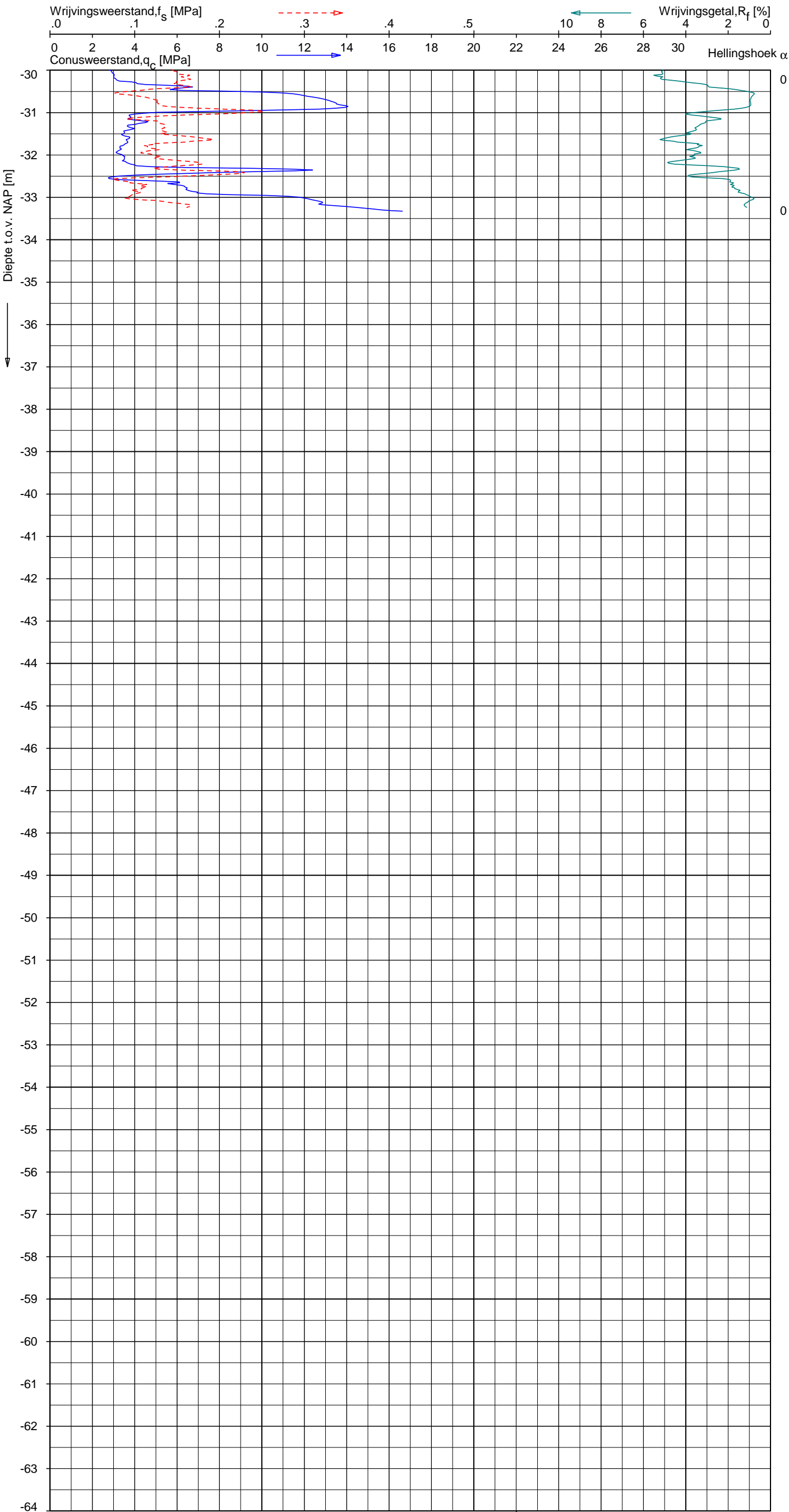
NOORD-WEST 380

Opdr. 6012-0102-000  
 Sond. DKMP722-2

UNIPLOT 05.23.nl / QcFClass-N3.cmd / 2013-10-03 16:36:34

6012-0102-000

DKMP722-2



**Indicatieve bodembeschrijving**  
 Automatisch gegenereerd uit data van de sondering, geldig onder grondwaterpeil (Robertson 1990, NL corr.)

	KLEI, zwak siltig tot siltig
	KLEI, siltig / LEEM
	ZAND, zwak siltig tot siltig
	KLEI, siltig / LEEM
	KLEI, siltig / LEEM
	ZAND, siltig tot LEEM
	ZAND, zwak siltig tot siltig

Opg. : JP d.d. 19-sep-2013 Coord.: X=242715.2m Y= 594891.2m Systeem: RD Sondering volgens norm NEN-EN-ISO 22476-1  
 Get. : HOFSTEDE d.d. 03-okt-2013 MV = NAP +0.18m Conus: F7.5CKE2HAOW<sub>2</sub>/B P1 1701-1823 Toepassingsklasse 3. Test type TE1  
 Conustype: A<sub>c</sub> = 1500 mm<sup>2</sup>; A<sub>s</sub> = 19956 mm<sup>2</sup>



**SONDERING MET PLAATSELIJKE KLEEFMETING**

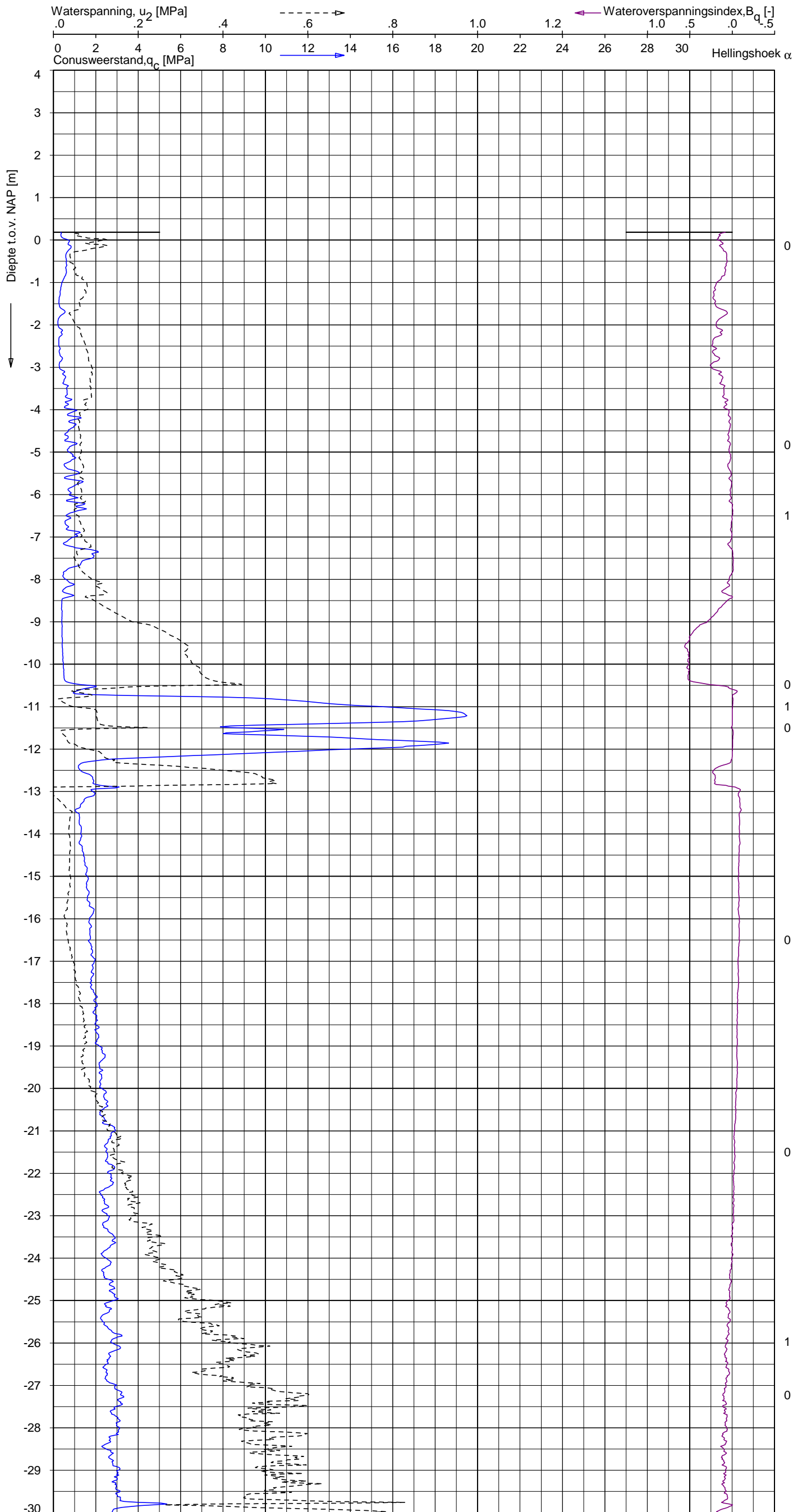
NOORD-WEST 380

Opdr. 6012-0102-000  
 Sond. DKMP722-2

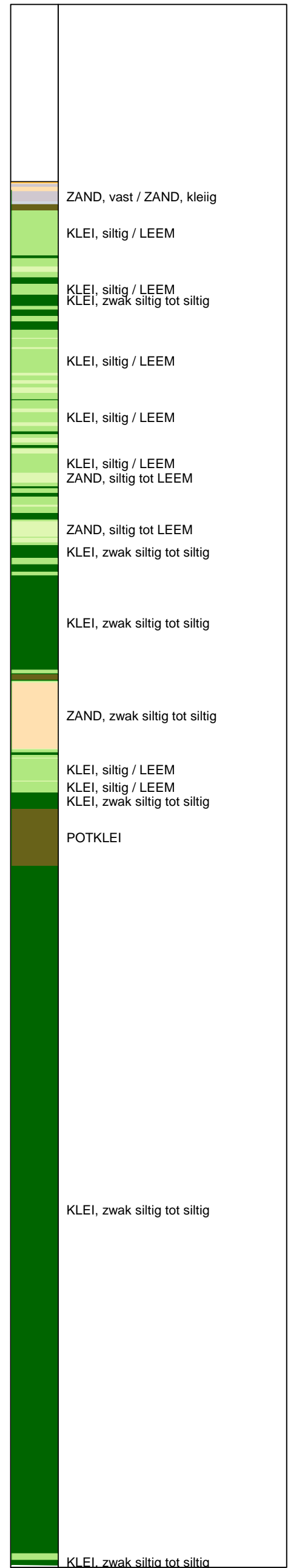
UNIPLOT 05.23.nl / QcU2Class-N3.cmd / 2013-10-03 16:37:22

6012-0102-000

DKMP722-2 - 1



**Indicatieve bodembeschrijving**  
 Automatisch gegenereerd uit data van de sondering, geldig onder grondwaterpeil (Robertson 1990, NL corr.)



Opg.: JP d.d. 19-sep-2013 Coord.: X=242715.2m Y=594891.2m Systeem: RD  
 Get.: HOFSTEDÉ d.d. 03-okt-2013 MV = NAP +0.18m Conus: F7.5CKE2HAOW<sub>2</sub>/B P1 1701-1823  
 Sondering volgens norm NEN-EN-ISO 22476-1 Toepassingsklasse 3. Test type TE1  
 Conustype: A<sub>c</sub> = 1500 mm<sup>2</sup>; A<sub>s</sub> = 19956 mm<sup>2</sup>

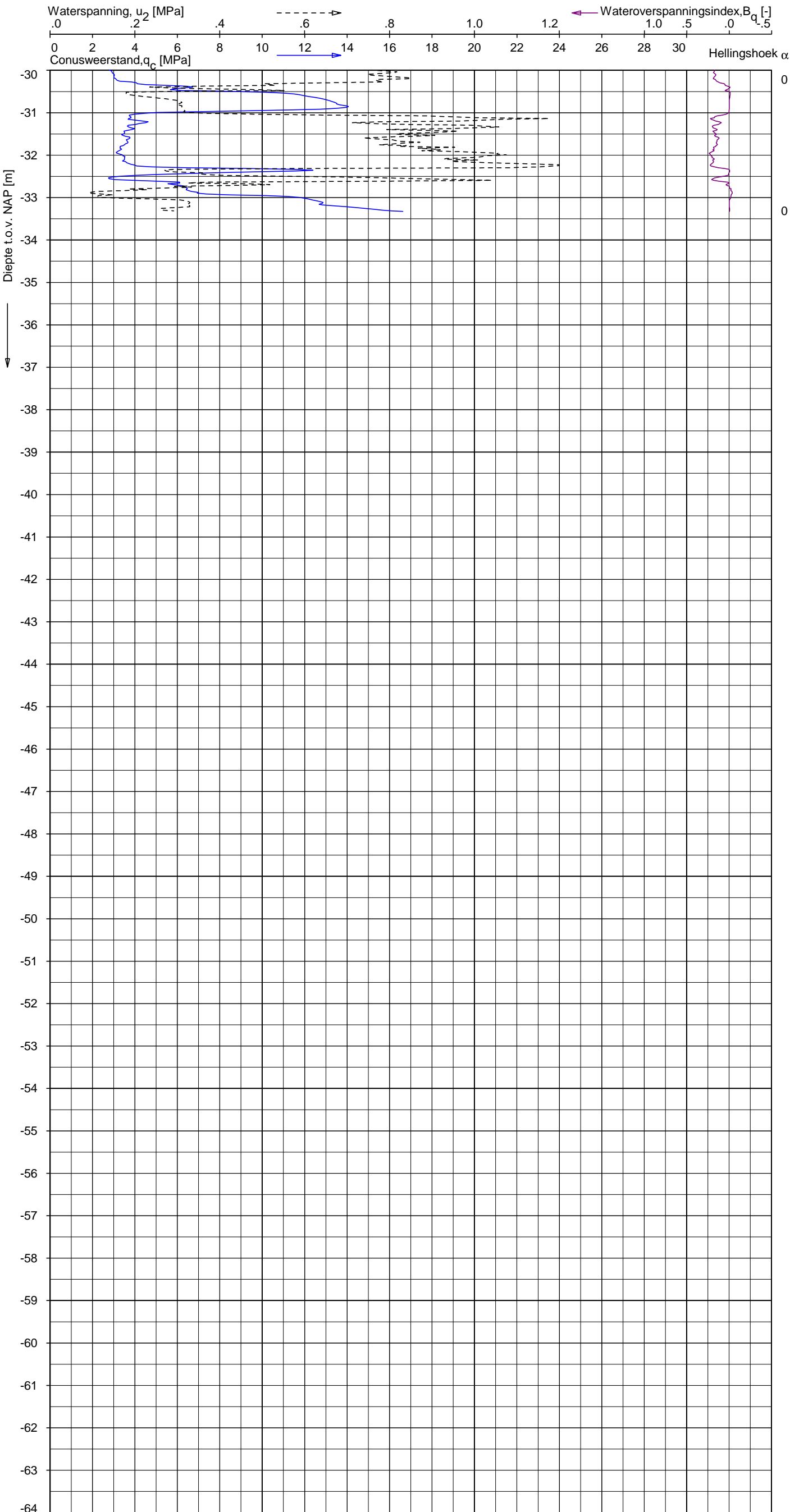


**SONDERING MET WATERSPANNINGSMETING**

NOORD-WEST 380

Opdr. 6012-0102-000  
 Sond. DKMP722-2

UNIPLOT 05.23.nl / QcU2Class-N3.cmd / 2013-10-03 16:37:22



**Indicatieve bodembeschrijving**  
 Automatisch gegenereerd uit data van de sondering, geldig onder grondwaterpeil (Robertson 1990, NL corr.)

	KLEI, zwak siltig tot siltig
	KLEI, siltig / LEEM
	ZAND, zwak siltig tot siltig
	KLEI, siltig / LEEM
	KLEI, siltig / LEEM
	KLEI, siltig / LEEM
	KLEI, siltig / LEEM
	ZAND, siltig tot LEEM
	ZAND, zwak siltig tot siltig

6012-0102-000

DKMP722-2

Opg. : JP d.d. 19-sep-2013 Coord.: X=242715.2m Y=594891.2m Systeem: RD Sondering volgens norm NEN-EN-ISO 22476-1  
 Get. : HOFSTEDE d.d. 03-okt-2013 MV = NAP +0.18m Conus: F7.5CKE2HAOW<sub>2</sub>/B P1 1701-1823 Toepassingsklasse 3. Test type TE1  
 Conustype: A<sub>c</sub> = 1500mm<sup>2</sup>; A<sub>s</sub> = 19956mm<sup>2</sup>



**SONDERING MET WATERSPANNINGSMETING**

NOORD-WEST 380

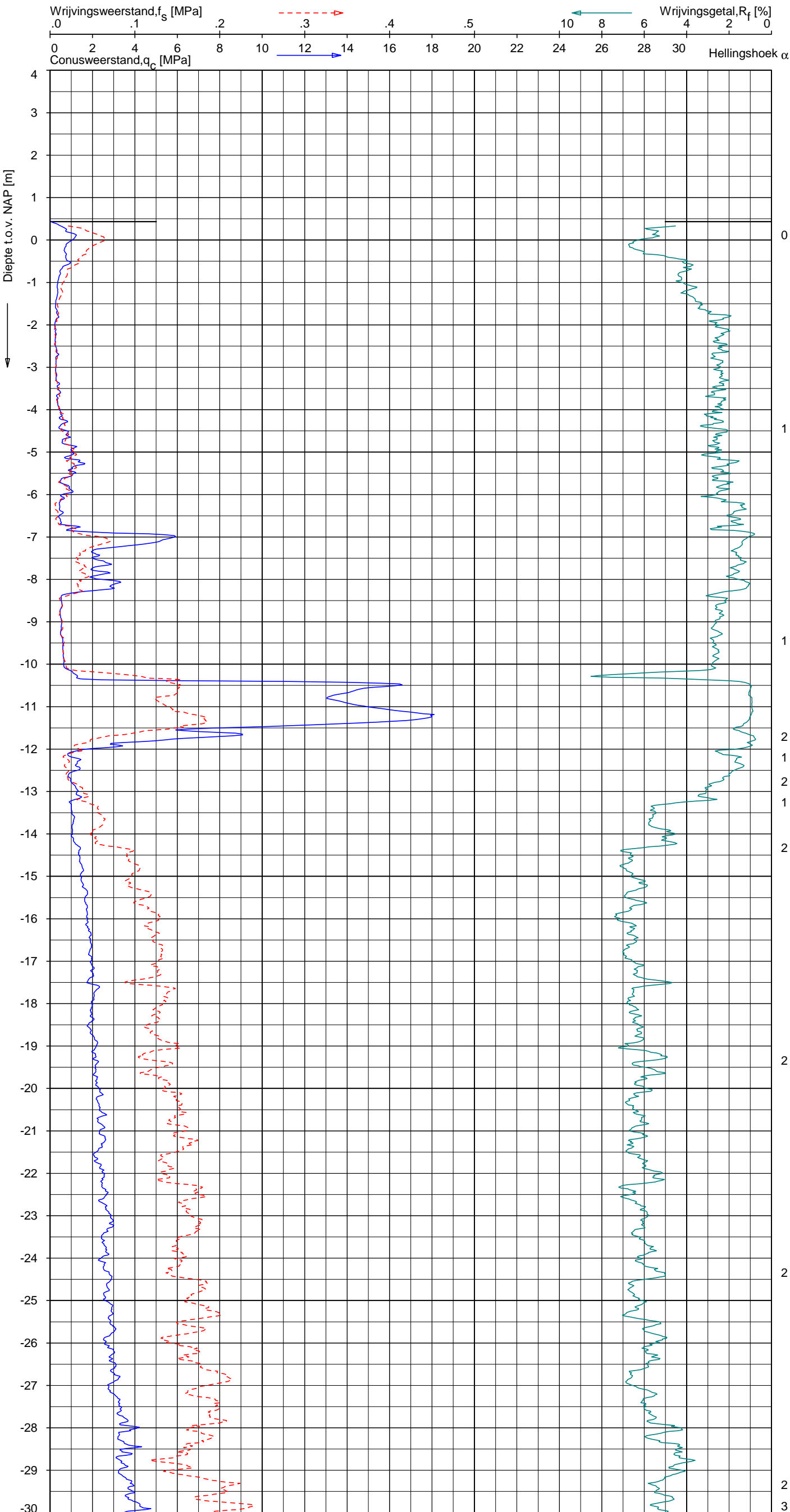
Opdr. 6012-0102-000  
 Sond. DKMP722-2



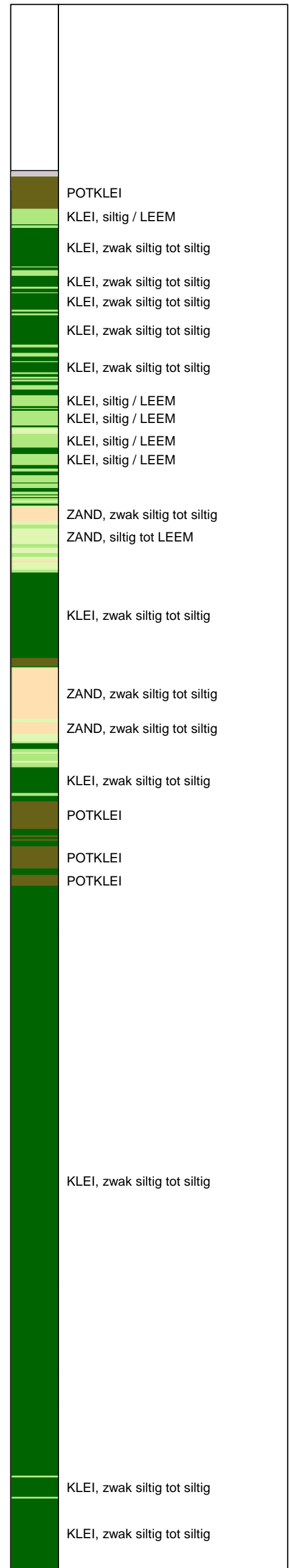
UNIPLOT 05.23.nl / QcfClass-N3.cmd / 2013-10-03 16:36:37

6012-0102-000

DKM722-3 - 1



**Indicatieve bodembeschrijving**  
 Automatisch gegenereerd uit data van de sondering, geldig onder grondwaterpeil (Robertson 1990, NL corr.)



Opdr.: JP d.d. 19-sep-2013 Coord.: X=242717.6 m Y= 594907.5 m Systeem: RD Sondering volgens norm NEN-EN-ISO 22476-1  
 Get.: HOFSTEDÉ d.d. 03-okt-2013 MV = NAP +0.43 m Conus: F7.5CKE2HA/B 1701-2580 Toepassingsklasse 3. Test type TE1  
 Conustype: A<sub>c</sub> = 1500 mm<sup>2</sup>; A<sub>s</sub> = 19956 mm<sup>2</sup>

**SONDERING MET PLAATSELIJKE KLEEFMETING**

NOORD-WEST 380

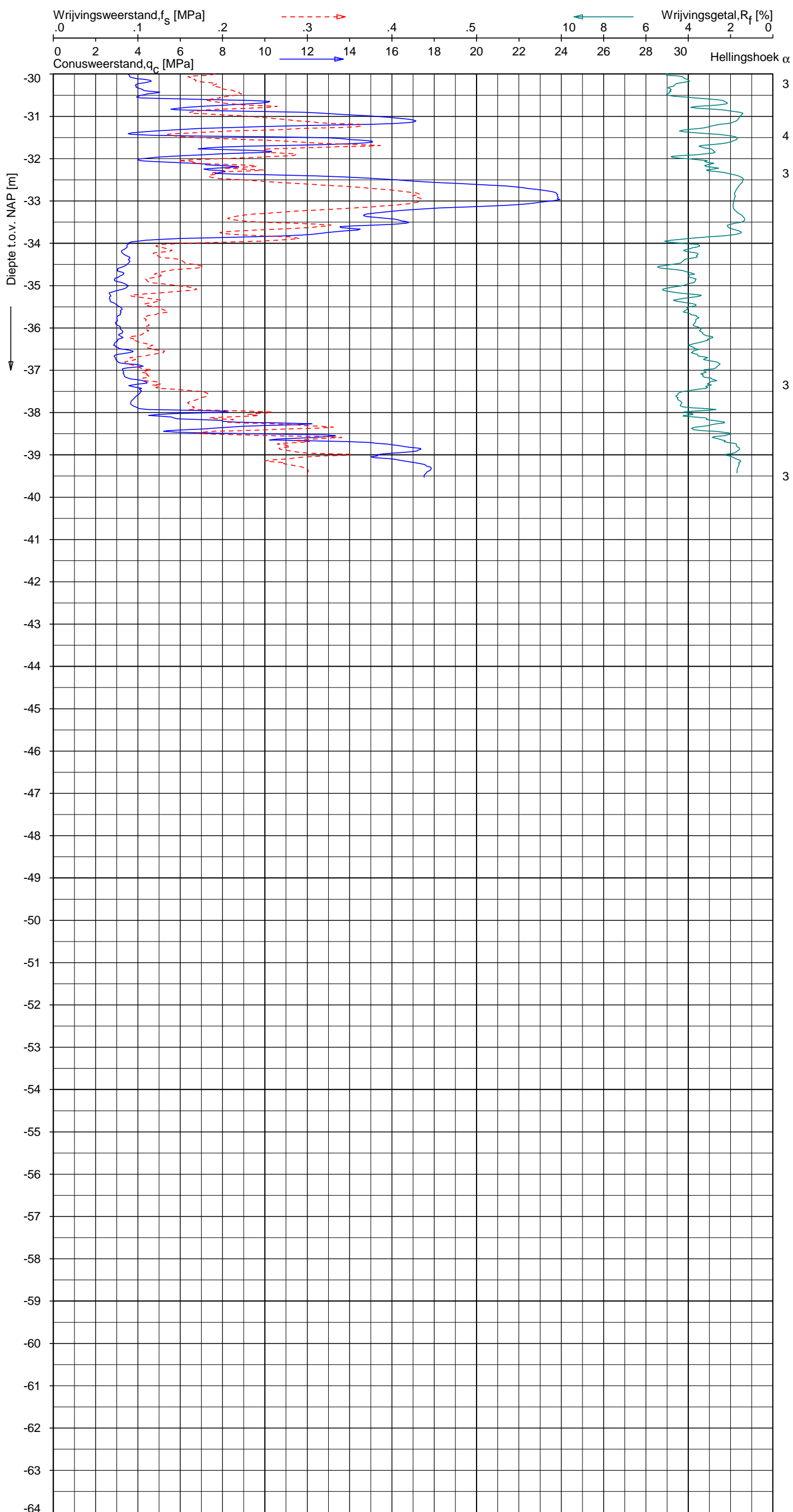
Opdr. 6012-0102-000  
 Sond. DKM722-3




UNIPLOT 05.23.nl / QcfClass-N3.cmd / 2013-10-03 16:36:37

6012-0102-000

DKM722-3 - 2



**Indicatieve bodembeschrijving**  
 Automatisch gegenereerd uit data van de sondering, geldig onder grondwaterpeil (Robertson 1990, NL corr.)



Opg. : JP d.d. 19-sep-2013 Coord.: X=242717.6 m Y= 594907.5 m Systeem: RD Sondering volgens norm NEN-EN-ISO 22476-1  
 Get. : HOFSTEDE d.d. 03-okt-2013 MV = NAP +0.43 m Conus: F7.5CKE2HA/B 1701-2580 Toepassingsklasse 3. Test type TE1  
 Conustype: A<sub>c</sub> = 1500 mm<sup>2</sup>; A<sub>s</sub> = 19956mm<sup>2</sup>



**SONDERING MET PLAATSELIJKE KLEEFMETING**

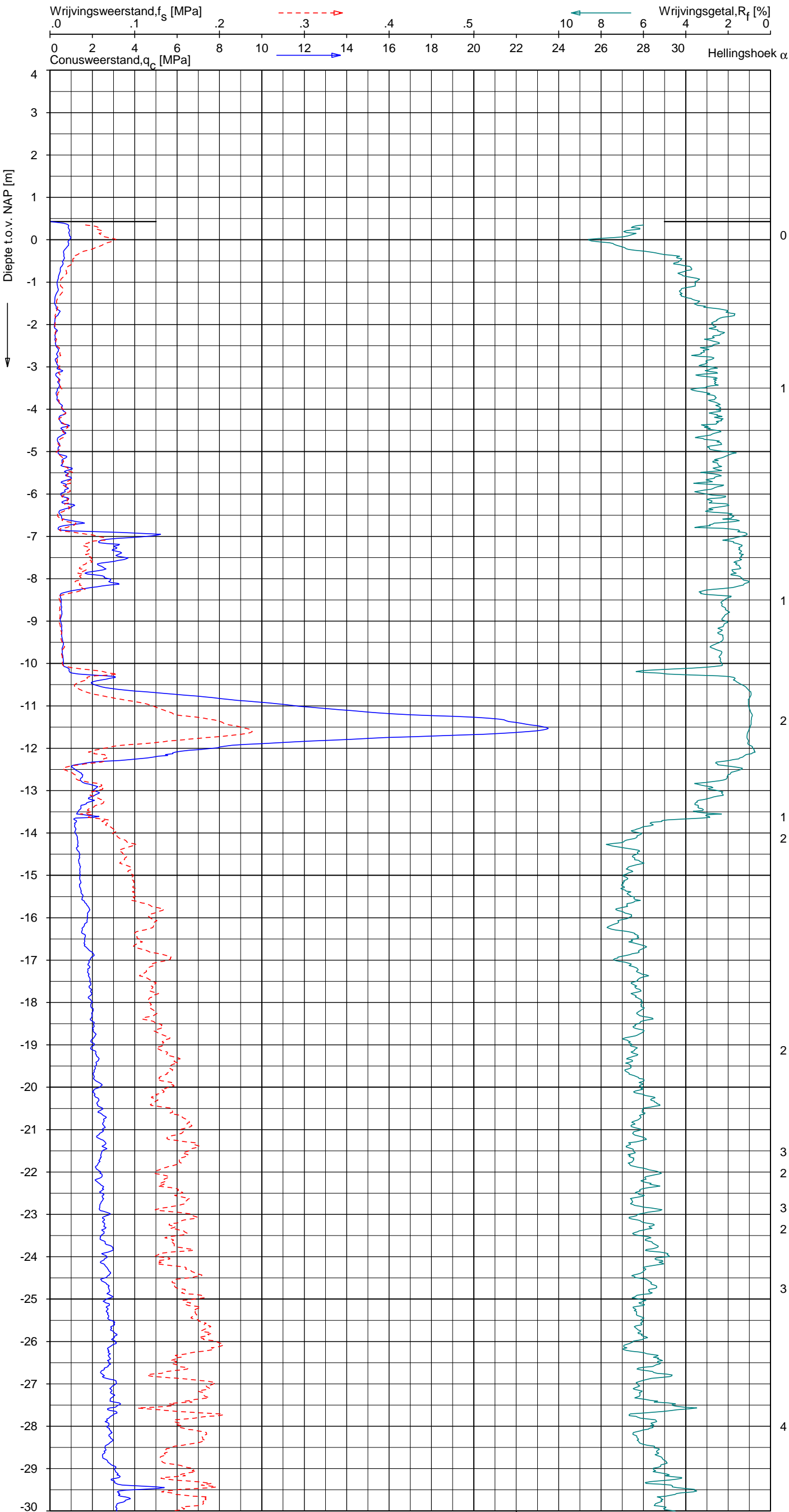
NOORD-WEST 380

Opdr. 6012-0102-000  
 Sond. DKM722-3

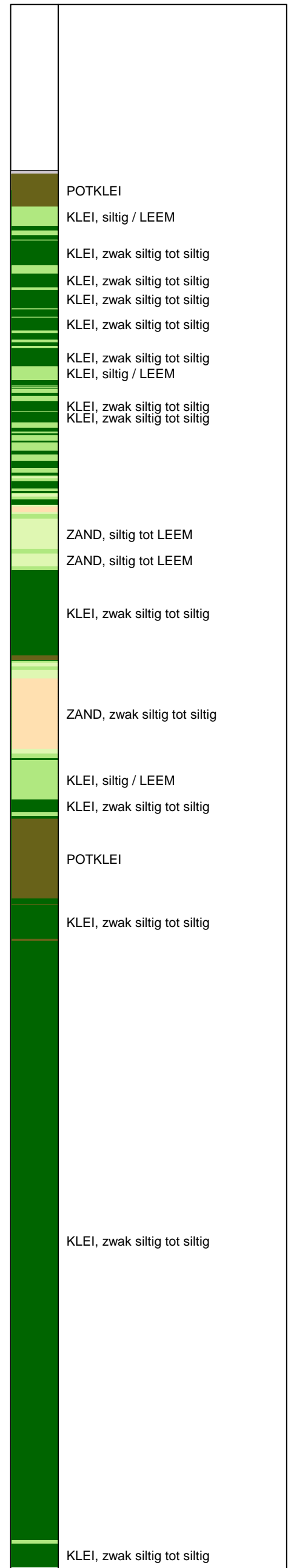
UNIPLOT 05.23.nl / QcfClass-N3.cmd / 2013-10-03 16:36:40

6012-0102-000

DKM722-4 - 1



**Indicatieve bodembeschrijving**  
 Automatisch gegenereerd uit data van de sondering, geldig onder grondwaterpeil (Robertson 1990, NL corr.)



Opdr.: JP d.d. 19-sep-2013 Coord.: X=242711.8m Y=594905.2m Systeem: RD Sondering volgens norm NEN-EN-ISO 22476-1  
 Get.: HOFSTEDÉ d.d. 03-okt-2013 MV = NAP +0.43m Conus: F7.5CKE2HA/B 1701-2580 Toepassingsklasse 3. Test type TE1  
 Conustype: A<sub>c</sub> = 1500mm<sup>2</sup>; A<sub>s</sub> = 19956mm<sup>2</sup>



**SONDERING MET PLAATSELIJKE KLEEFMETING**

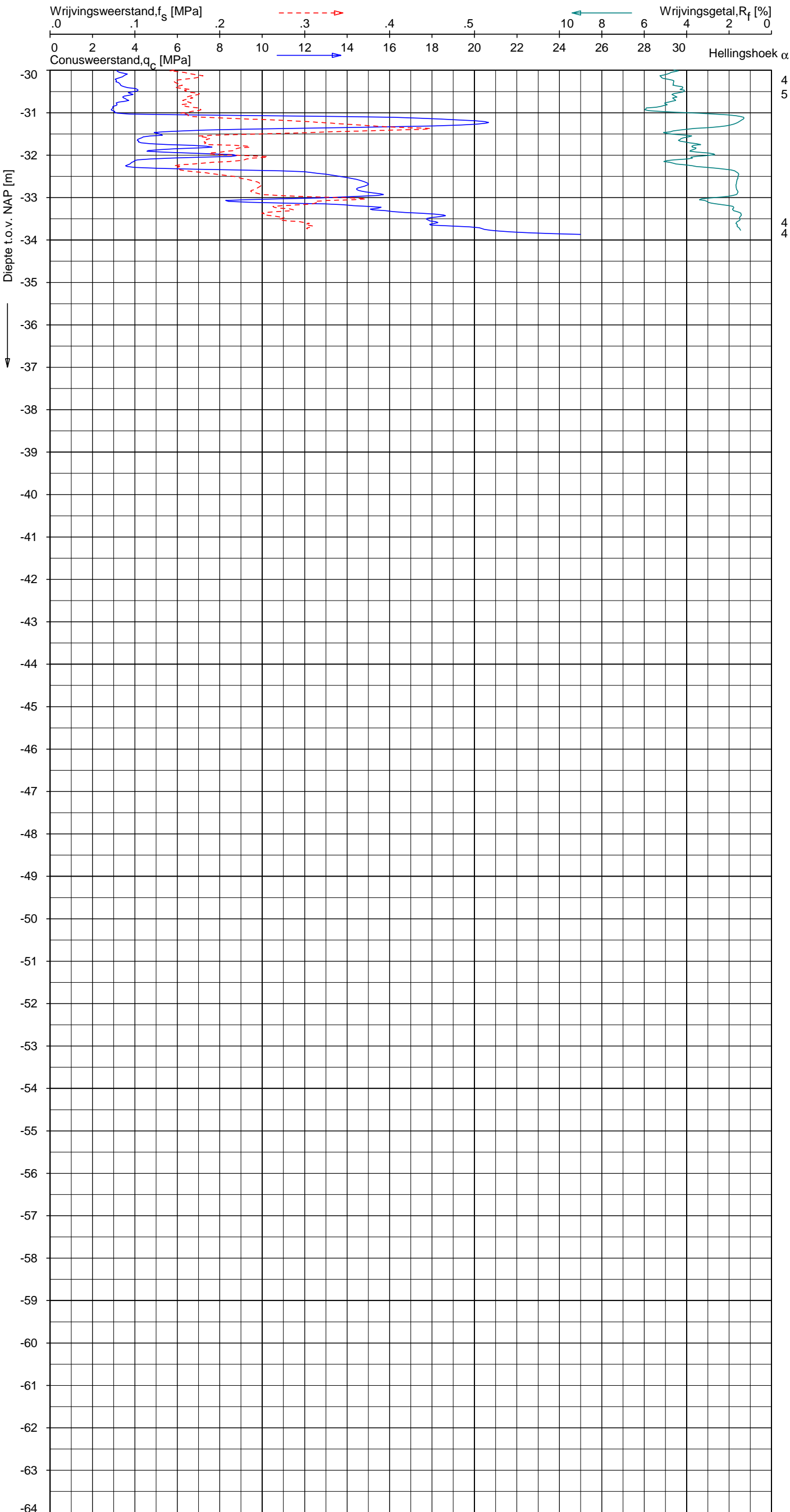
NOORD-WEST 380

Opdr. 6012-0102-000  
 Sond. DKM722-4


UNIPLOT 05.23.nl / QcfClass-N3.cmd / 2013-10-03 16:36:40

6012-0102-000

DKM722-4 - 2



**Indicatieve bodembeschrijving**  
 Automatisch gegenereerd uit data van de sondering, geldig onder grondwaterpeil (Robertson 1990, NL corr.)



Opg. : JP d.d. 19-sep-2013 Coord.: X=242711.8m Y= 594905.2m Systeem: RD Sondering volgens norm NEN-EN-ISO 22476-1  
 Get. : HOFSTEDE d.d. 03-okt-2013 MV = NAP +0.43m Conus: F7.5CKE2HA/B 1701-2580 Toepassingsklasse 3. Test type TE1  
 Conustype: A<sub>c</sub> = 1500mm<sup>2</sup>; A<sub>s</sub> = 19956mm<sup>2</sup>



**SONDERING MET PLAATSELIJKE KLEEFMETING**

NOORD-WEST 380

Opdr. 6012-0102-000  
 Sond. DKM722-4

Opdr. nr.

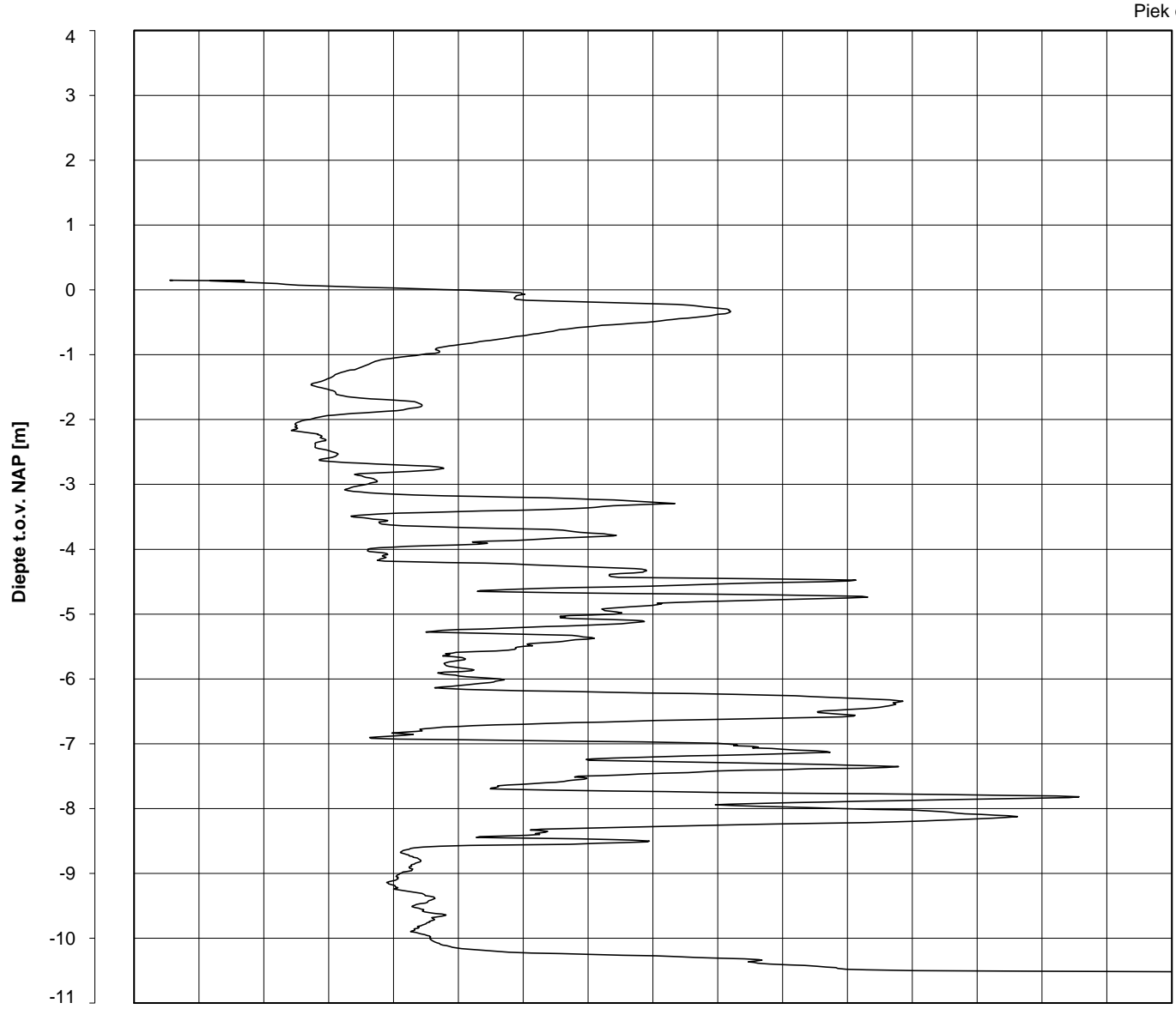
6012-0102-000

Sond. DKMB722-1

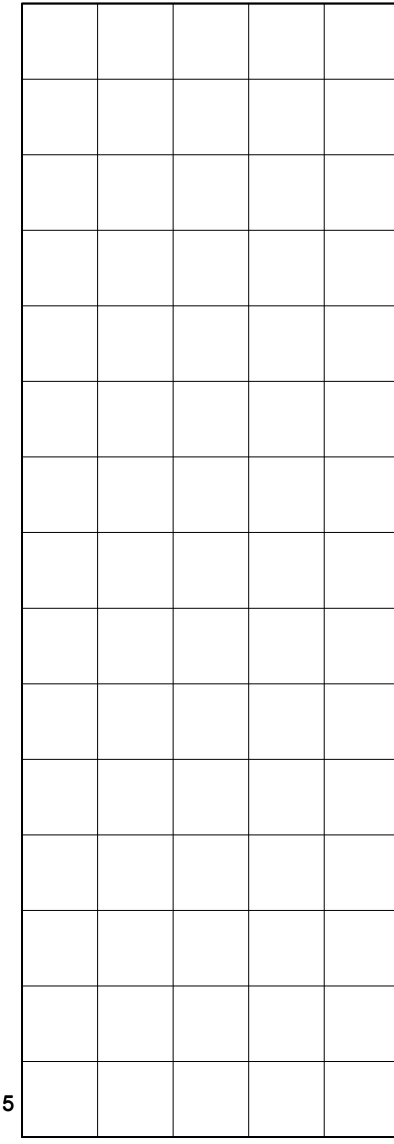
Bol Penetratie Weerstand,  $q_B$  [MPa]  
.0 .1 .2 .3 .4 .5 .6 .7 .8 .9 1.0 1.1 1.2 1.3 1.4 1.5 1.6

Waterspanning,  $u_{1,B}$  [MPa]  
- .50 -.25 .00 .25 .50 .75

Waterspanning,  $u_{2,B}$  [MPa]  
Helling  $\alpha$  [Gr]



Piek  $q_B$



1  
2  
1  
1  
1  
1  
1  
1  
1  
0  
1  
1

Datum uitvoering : 19-Sep-2013

Sonde Type/Nr. : B-A48F2.5CKE2HAB 1718

**DKMB722-1**

**BOL SONDERING**

Test tov NAP [m] : +0.15

Bol Basis Opp. [mm<sup>2</sup>] : 4778

Coördinaten [m] : X = 242708.6 Y = 594885.1

NOORD-WEST 380

## LEGENDA TERREINPROEVEN EN GRONDSOORTEN

### BORINGEN / PEILBUIZEN

	mechanische boring (B)
	handboring (HB)
	niet uitgevoerde boring
	niet uitgevoerde handboring
	boring met peilbuis
	boring met peilbuis, ondiep en diep filter
	boring met peilbuis, ondiep, middeldiep en diep filter
	handboring met peilbuis
	hellingmeterbuis (HMB)
	gedrukte peilbuis (PB) / minifilter (MF)
	boring derden
	boring derden met peilbuis

### SONDERINGEN

	diep-/diepzware sondering
	middelzware sondering
	diep-/diepzware sondering met plaatselijke kleefmeting
	middelzware sondering met plaatselijke kleefmeting
	slagsondering
	niet uitgevoerde sondering
	waterspanningsmeter (WSM)
	sondering derden
	sondering derden met plaatselijke kleefmeting

### Type sonderingen






M	middelzware sondering
D	diepsondering
DZ	diepzware sondering
S	slagsondering

### Toegevoegde metingen






KM	meting van de plaatselijke kleef
P	meting van waterspanning
M	meting van de magnetische veldsterkte
G	meting van de geleidbaarheid
S	meting van de schuifgolfsnelheid (seismische meting)
T	meting van de temperatuur

### LEGENDA / TERMINOLOGIE

#### grind

	Grind, siltig
	Grind, zwak zandig
	Grind, matig zandig
	Grind, sterk zandig
	Grind, uiterst zandig

#### zand

	Zand, kleilig
	Zand, zwak siltig
	Zand, matig siltig
	Zand, sterk siltig
	Zand, uiterst siltig



#### veen

	Veen, mineraalarm
	Veen, zwak kleilig
	Veen, sterk kleilig
	Veen, zwak zandig
	Veen, sterk zandig







#### klei

	Klei, zwak siltig
	Klei, matig siltig
	Klei, sterk siltig
	Klei, uiterst siltig
	Klei, zwak zandig
	Klei, matig zandig
	Klei, sterk zandig

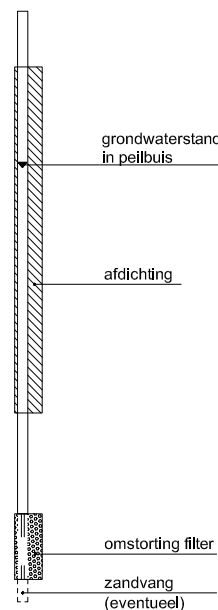
#### leem

	Leem, zwak zandig
	Leem, sterk zandig



#### Overige toevoegingen

	zwak humeus
	matig humeus
	sterk humeus
	zwak grindig
	matig grindig
	sterk grindig







#### Peilbuis

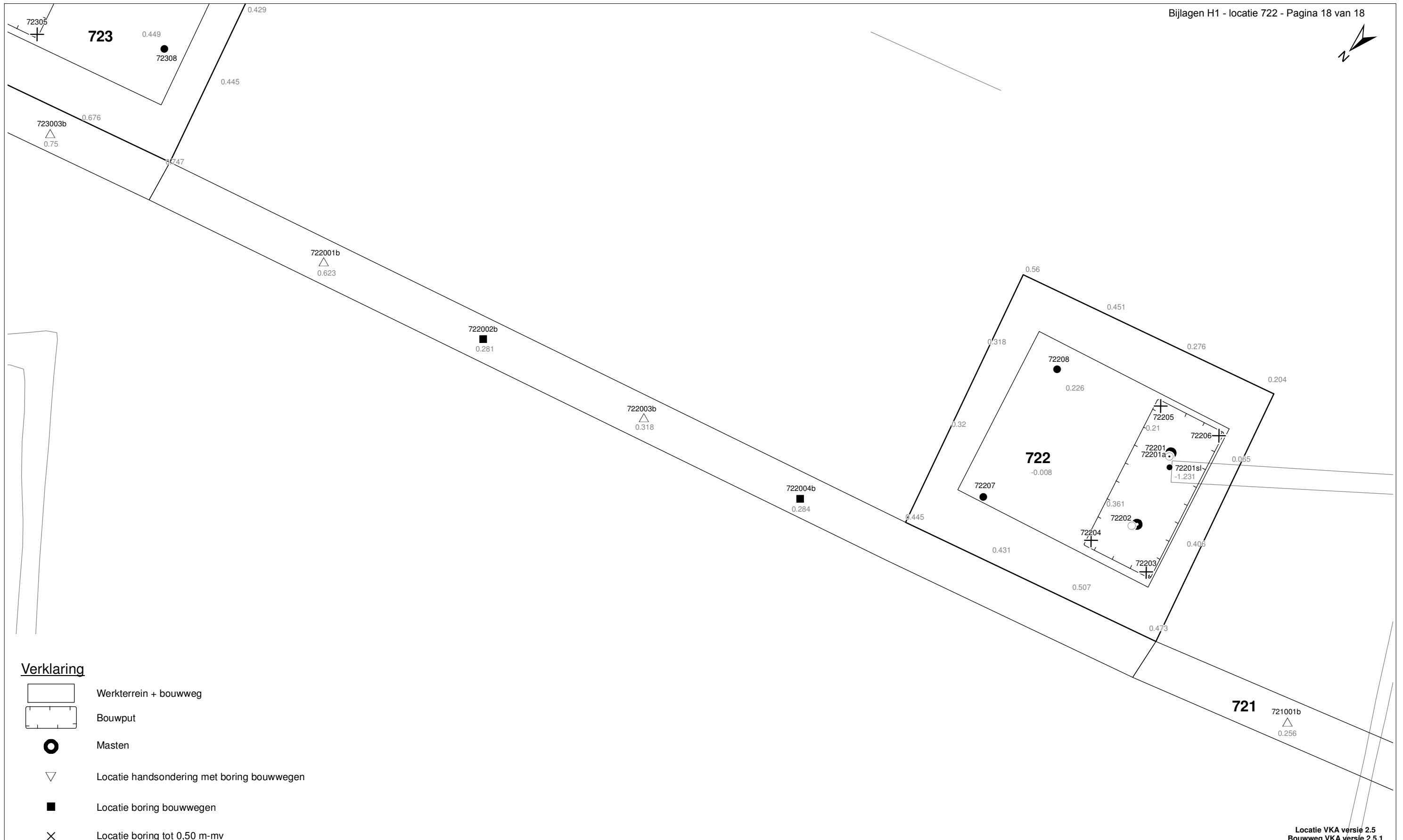


#### Monsters

	geroerd monster
	ongeroerd monster

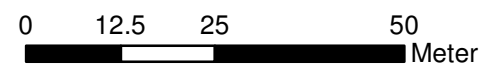
#### Overig

	gemiddeld hoogste grondwaterstand
	grondwaterstand
	gemiddeld laagste grondwaterstand
	slib
	verharding / kern / asfalt
	puin



**Verklaring**

-  Werkterrein + bouwweg
-  Bouwput
-  Masten
-  Locatie handsondering met boring bouwwegen
-  Locatie boring bouwwegen
-  Locatie boring tot 0,50 m-mv
-  Locatie boring tot 1,20 m-mv
-  Locatie boring tot 4,00 m-mv
-  Locatie boring + peilbuis
-  Locatie slibmonster (Locatie)
-  Locatie slibmonster (Bouwweg)



Locatie VKA versie 2.5  
Bouwweg VKA versie 2.5.1

TITEL		BOORPUNTEN KAART MAST :		722	
		Noord - West 380 kV			
STATUS	GETEKEND DOOR	AFD.	PAR.	OPDRACHTGEVER	TenneT
	T. Cornea				
	GECONTROLEERD DOOR	AFD.	PAR.	OMSCHRIJVING WIJZIGING	GETEKEND BIJ
	E. Aldershof				ARCADIS
	VOOR AKKOORD	AFD.	PAR.	SCHAAL	DATUM 1e UITGAVE
	M. van Driel			1:1000	03.04.2014
				DATUM WIJZIGING	
VAKGEBIED	TEK. SOORT	PROJECT NR.	FORMAT	NUMMER	WLIZ NR.
			A3	Mast nr. 722	1

## **2 Cultuurtechnisch onderzoek**



### 3 Geohydrologisch onderzoek

#### Verantwoording

Titel: Geohydrologisch onderzoek: project: Noord – West 380 kV  
Deelgebied: 1  
mastnummer: 722

Projectnummer: B.02032.000377.001

Referentienummer: T206878

Revisie: 1.0

Datum: 18 december 2014

Auteur(s): M.J.H. Rakhorst en M.M. Houdé

Gecontroleerd door: J.B. Helder

Paraaf gecontroleerd:



Goedgekeurd door: J. Assink



Paraaf goedgekeurd:

Contact: [TenneT380kVnw@arcadis.nl](mailto:TenneT380kVnw@arcadis.nl)

In het geohydrologisch onderzoek worden twee fases onderscheiden namelijk:

- Fase 1: Beknopte analyse van effecten
- Fase 2: Uitgebreide analyse van effecten indien onderlinge beïnvloeding daar aanleiding toe geeft

Fase 1 is in dit geohydrologisch rapport in paragraaf 3.1 t/m 3.4 uitgewerkt. Indien van toepassing is fase 2 in paragraaf 3.5 en 3.6 uitgewerkt.

#### INHOUDSOPGAVE

3.1. Inleiding

3.2. Veld- en laboratoriumwerkzaamheden

3.3. Algemene beschrijving tracé

3.4. Bemaling

3.5. Effecten grondwater (FASE 2: indien de effecten daar aanleiding toe geven)

3.6. Uitvoeringstechnische aspecten (FASE 2: indien de effecten daar aanleiding toe geven)

3.7 Bijlagen H3

Bijlage 3-1: Locatie inclusief onderzoekspunten

Bijlage 3-2: Overzicht veldgegevens en analyseresultaten

Bijlage 3-3: Tekening: waterinformatiekaart

### 3.1 *Inleiding*

Doel van het geohydrologisch onderzoek is om inzicht te geven in de geohydrologische situatie op de onderhavige mastlocatie 722. Dit voor de onderbouwing van de vergunningaanvraag in het kader van de Waterwet en het op te stellen werkplan door de aannemer.

Op basis van de geohydrologische situatie is het te verwachten waterbezwaar en de grondwater- en/of stijghoogteverlaging in de omgeving tijdens de bemaling berekend. Met deze gegevens kan de vergunning in het kader van de Waterwet aangevraagd worden.

Indien de mate waarin effecten optreden niet om nadere kwantificering vragen, wordt enkel fase 1 in deze rapportage uitgewerkt. Indien de mate waarin effecten optreden wel om nadere kwantificering vragen, is ook fase 2 uitgewerkt. Er wordt bij het bepalen van de effecten rekening gehouden met de mogelijke invloed van bemaling van naastgelegen masten op de verlaging. Voor een mastlocatie zijn de twee naastliggende mastlocaties maatgevend voor de verlaging en de effecten.

Dit geohydrologisch onderzoek vormt daarnaast een bron van gegevens en basis voor het door de aannemer op te stellen werkplan en uitvoeringsplan van de bemaling (bemalingsplan).

Daarnaast is aandacht besteed aan de kwalitatieve aspecten, vanuit de voorgenomen lozing van bemalingswater op oppervlaktewater.

### 3.2 *Veld- en laboratoriumwerkzaamheden*

#### 3.2.1 *Veldwerkzaamheden*

Ten behoeve van het geohydrologisch onderzoek zijn ter plaatse van de toekomstige bouwput de volgende veldwerkzaamheden uitgevoerd:

- 4 sonderingen tot 40 m -mv (of maximale reactiekracht van 16 ton);
- Twee boringen tot ten minste 4,0 m -mv;
- Het plaatsen van ten minste één peilbuis ter bepaling van de freatische grondwaterstand in de deklaag;
- De stijghoogte is bij plaatsing van de peilbuis bepaald. Na een wachttijd van tenminste 1 week is een tweede meting uitgevoerd;
- Het nemen van een monster van het oppervlaktewater. Niet ter plaatse van iedere mastlocatie is een monster genomen, maar wel van elk ontvangend oppervlaktewater (zie bijlage 3-3 voor de locatie van monsternamen).

De data waarop deze veldwerkzaamheden hebben plaatsgevonden, zijn weergegeven bij de resultaten van de veldwerkzaamheden zoals weergegeven in bijlage 3-2 en 3-3.

#### 3.2.2 *Laboratoriumwerkzaamheden*

Het grondwater in de peilbuizen en het oppervlaktewater is bemonsterd en geanalyseerd op het standaardlozingspakket (Arseen (As), Chloride (Cl), Zuurstof (O<sub>2</sub>), Ammonium (NH<sub>4</sub>), Stikstof (N-Kjeldahl), Fe<sup>2+</sup>, Fe-totaal, BZV (biologisch zuurstofverbruik), CZV (chemisch zuurstofverbruik), Sulfaat (totaal), Fosfaat (totaal), zuurgraad (pH), geleidingsvermogen (EGV), droogrest onopgeloste bestanddelen (zs)).

De resultaten van de veld- en laboratoriumwerkzaamheden zijn opgenomen in bijlage 3-2. De resultaten zijn tevens beknopt weergegeven in de als bijlage 3-3 opgenomen tekening.

### 3.3 *Algemene beschrijving tracé*

#### 3.3.1 *Maaiveld*

De hoogtemetingen gedaan tijdens de veldwerkzaamheden zijn in tabel 3.13 in bijlage 3-2 opgenomen. Hieruit leiden wij een gemiddelde maaiveldhoogte ter plaatse van de locatie af van 0,32 m NAP.

### 3.3.2 Bodemopbouw

In onderstaande paragrafen is de ondiepe bodemopbouw en geohydrologische opbouw beschreven.

#### 3.3.2.1 Ondiepe bodemopbouw

Op basis van boringen uitgevoerd tijdens de veldwerkzaamheden bestaat de deklaag vanaf maaiveld (0,32 NAP m) tot maximale boordiepte uit klei.

#### 3.3.2.2 Geohydrologische opbouw

De regionale bodemopbouw is weergegeven in onderstaande tabel 3.1. De gegevens uit deze tabel zijn ontleend aan [www.DINOloket.nl](http://www.DINOloket.nl) aangevuld met de lokale locatiespecifieke gegevens zoals naar voren komt uit de sonderingen uitgevoerd in het kader van het geotechnische onderzoek (zie hoofdstuk 4) en de handboringen voor het cultuurtechnisch onderzoek (zie hoofdstuk 2). In onderstaande tabel zijn ook de geohydrologische formaties en de op basis van DINOloket en ervaring geïnterpreteerde parameters weergegeven (weerstanden en doorlatendheden).

Daarnaast is bij de handboringen per laag de waterdoorlatendheid (k-waarde) geschat voor het berekenen van de uit te voeren bemalingen (zie bijlage 1-1).

**Tabel 3.1: Geohydrologische opbouw**

Globale diepte (m NAP)	Samenstelling	Geohydrologische eenheid	Formatie	Doorlatendheid/weerstand
0,32 tot -10,2	klei	deklaag	Naaldwijk	500 dagen
-10,2 tot -12,5	zand	watervoerende laag	Boxtel	5 tot 20 m/d
-12,5 tot -40	klei	slechtdoorlatende laag	Peelo	1000 dagen

### 3.3.3 Watersysteem

In onderstaande paragrafen zijn de gegevens van het oppervlaktewater en grondwater beschreven.

#### 3.3.3.1 Oppervlaktewaterpeilen

Het peil van het oppervlaktewater is niet beschikbaar.

#### 3.3.3.2 Freatisch grondwater

De Gemiddeld Hoogste Grondwaterstand (GHG) en Gemiddeld Laagste Grondwaterstand (GLG) geven de grondwaterstandsfluctuatiezone aan. Deze kunnen in het veld terug te vinden zijn als hydromorfe profielkenmerken. Op basis van de hydromorfe profielkenmerken in boringen op de locatie is een gemiddelde GHG af te leiden van 0,64 m -mv en de GLG op 1,70 m -mv. Bij een maaiveldniveau van 0,32 m NAP komt dit overeen met een GHG van -0,32 m NAP en een GLG van -1,38 m NAP.

De in peilbuis 72201-1 met filterdiepte 1,50 tot 2,50 m -mv tijdens de veldwerkzaamheden opgenomen freatische stijghoogte is weergegeven in onderstaande tabel. De waarden ten opzichte van maaiveld zijn met de maaiveldhoogte van 0,15 m NAP bij de peilbuis (in het rapport afgerond op twee decimalen) vertaald naar een waarde ten opzichte van NAP.

**Tabel 3.2: Ondiepe stijghoogte peilbuis 72201-1**

Datum	Stijghoogte [m -mv]	Stijghoogte [m NAP]
11/11/2013	1,20	-1,05
11/25/2013	1,15	-1,00

#### *Stijghoogten diepe grondwater*

In het DINOloket zijn geen hogere representatieve stijghoogtes gevonden die hoger zijn dan de gemeten grondwaterstanden. Dit komt overeen met de gemiddelde stijghoogte in het watervoerend pakket bepaald door Deltares (figuur 10.D uit Noord-West 380 kV-verbinding, watervergunningen, Deltares 2012).

Op grond van de verschillen tussen de freatisch grondwaterstanden zoals afgeleid uit de hydromorfe kenmerken en gegevens van stijghoogten in het watervoerend pakket concluderen wij dat er geen duidelijk verschil is in stijghoogte. Er is daarmee geen sprake van een duidelijke infiltratie- of kwelsituatie.

De in peilbuis 72201a-1 met filterdiepte 4,70 tot 5,70 m -mv tijdens de veldwerkzaamheden opgenomen stijghoogte van het watervoerend pakket is weergegeven in onderstaande tabel. De waarden ten opzichte van maaiveld zijn met de maaiveldhoogte ter plaatse van de peilbuis [0,15 m NAP] vertaald naar een waarde ten opzichte van NAP.

**Tabel 3.3: Diepe stijghoogte peilbuis 72201a-1**

Datum	Stijghoogte [m -mv]	Stijghoogte [m NAP]
11/11/2013	1,20	-1,05
11/25/2013	1,15	-1,00

### 3.3.3.3 Grond- en oppervlaktewaterkwaliteit

Het waterbeheer voor zowel de kwaliteit van grond- als oppervlaktewater valt onder verantwoordelijkheid van waterschap Noorderzijlvest. Of gehalten in het grondwater te hoog zijn en maatregelen nodig zijn voordat geloosd kan worden, dient dit in overleg met het waterschap te worden afgestemd.

De effecten op de waterkwaliteit kenmerken zich in het algemeen door verzilting, vermesting, zuurstofhuishouding, giftigheid, verkleuring, vertroebeling en bodemvorming. De parameters die hier invloed op hebben, zijn bepaald door een bemonstering en analyse van het grondwater in de peilbuizen en oppervlaktewater. De resultaten hiervan staan in tabel 3.4 weergegeven. Van het ondiepe grondwater zijn geen kwaliteitsgegevens beschikbaar. De kwaliteitsgegevens uit peilbuis 72201a-1 zijn representatief voor de bemaling.

Voor het lozen van grondwater is het Besluit lozing buiten inrichting van toepassing (16 maart 2011, artikel 3.2). Lozing in oppervlaktewater is toegestaan indien het gehalte onopgeloste stoffen ten hoogste 50 mg/l bedraagt en als gevolg van de lozing geen visuele verontreiniging optreedt. Dit laatste hangt over het algemeen samen met de aanwezigheid van ijzer en het zuurstofgehalte.

Ter plaatse van de lozingspunten zijn het oppervlaktewater en de waterbodem geanalyseerd. Dit is gedaan om de kwaliteit van het oppervlaktewater inzichtelijk te maken en de mate van visuele verontreiniging als gevolg van opwerveling van de waterbodem te kunnen inschatten.

In tabel 3.4 is tevens de norm voor onopgeloste bestanddelen in oppervlaktewater opgenomen. De tabel is aangevuld met indicatieve lozingsnormen voor de parameters die vanuit de zorgplicht relevant zijn voor de waterkwaliteit. Deze normen zijn echter indicatief en gebaseerd op Commissie Integraal Waterbeheer (Kleine en kortdurende lozingen Wvo, juni 2001).

**Tabel 3.4: Indicatieve lozingsnorm**

Parameter	Eenheid	Meetwaarde grondwater ondiep (72201-1-1)	Meetwaarde grondwater diep (72201a-1-1)	Meetwaarde oppervlaktewater (72201OW-1-1)	Indicatieve norm
Filterdiepte	m -mv	1,50 tot 2,50	4,70 tot 5,70	n.v.t.	n.v.t.
Droogrest onopgeloste bestanddelen	mg/l	n.b.	3800	<5	< 50
		n.b.			
Zuurstof [O]	mg O <sub>2</sub> /l	n.b.	1,4	6,6	> 5.0
IJzer [Fe]	mg/l	n.b.	1,6	0,73	< 5.0
Ammonium (als N)	mg N/l	n.b.	23,0	<0,05	< 20
Arseen [As]	µg/l	n.b.	< 1,5	7,2	< 30
Chloride	mg/l	n.b.	2320	82	< 200
Fosfor [P]	mg/l	n.b.	14,000	0,11	< 1,0
Stikstof (N; volgens	mg/l	n.b.	27,0	<1	< 20

Kjeldahl)					
Sulfaat (opgelost, als S)	mg S/L	n.b.	4,0	46	< 100

n.b. = niet beschikbaar

De gehalten, waargenomen in peilbuis 72201a-1 met filterdiepte 4,70 tot 5,70 m -mv rond de diepte van de grondwateronttrekking, zijn representatief voor de lozing van de grondwateronttrekking.

Uit bovenstaande tabel kan geconstateerd worden dat bij de lozing van het grondwater de volgende indicatieve lozingsnormen overschreden worden: droogrest onopgeloste bestanddelen (hierna zwevende stof genoemd), zuurstof, ammonium, chloride, fosfor en stikstof.

Het te lozen grondwater heeft voor de stoffen zwevende stof, ammonium, chloride, fosfor en stikstof een hogere waarde ten opzichte van de indicatieve lozingsnormen en ten opzichte van het ontvangende oppervlaktewater. De verwachting is dat er door de lozing een verslechtering in waterkwaliteit in het ontvangende oppervlaktewater optreedt.

Maatregelen die genomen kunnen worden om de concentratie van deze stoffen te verlagen (of verhogen bij zuurstof) zijn de volgende:

Verhogen van de concentratie zuurstof kan door middel van beluchten.

Hoge concentratie zwevende stoffen (droogrest onopgeloste bestanddelen) kan verlaagd worden door middel van een filter.

Maatregelen tegen verslechtering van de waterkwaliteit van het ontvangende oppervlaktewater (vanwege te hoge concentratie ammonium, chloride, fosfor en stikstof) worden met het waterschap besproken.

### 3.4 Bemaling

#### 3.4.1 Aanlegmethode bi-pole mast

De afmeting van de bouwput bedraagt 20 x 40 m. De benodigde ontgravingsdiepte bedraagt 3,0 m -mv. Voor de aanleg van de mastvoet wordt met een maximale aanlegperiode en bemalingsduur van 4 weken gerekend.

#### 3.4.2 Berekening

Bij de berekening van het waterbezwaar is rekening gehouden met de volgende uitgangs- en aandachtspunten.

##### 3.4.2.1 Uitgangspunten

- De berekeningen zijn uitgevoerd ten opzichte van de stijghoogte in het watervoerend pakket om geen onderschatting te maken van het waterbezwaar (worstcase-scenario);
- Bij de bemaling is uitgegaan van een ontwateringsdiepte van 0,5 m beneden de putbodem;
- De onttrekkingshoeveelheden en bijbehorende verlagingen zijn berekend uitgaande van een instationair onttrekkingsdebiet. Bij een gespannen pakket is uitgegaan van een stationair onttrekkingsdebiet aangezien binnen de aangehouden bemalingsduur het maximale invloedgebiedsgebied wordt bereikt;
- Voor analytische berekeningsmethoden is een oneindig uitgestrekt homogeen pakket verondersteld. Bij een gespannen pakket is uitgegaan van een stationair onttrekkingsdebiet aangezien binnen de aangehouden bemalingsduur het maximale invloedgebiedsgebied wordt bereikt;
- In de onttrekkingshoeveelheden is geen rekening gehouden met een eventuele toename in debiet als gevolg van de nabije ligging van oppervlaktewater;
- In de berekeningen wordt rekening gehouden met de effectieve dikte van de watervoerende laag (onvolkomenheid van filters volgens Forcheimer);
- De lozing van het onttrokken grondwater kan plaatsvinden op nabij gelegen oppervlaktewater, waar ook het monster uit oppervlaktewater is genomen (zie bijlage 3-3);

- Per mastlocatie wordt met een maximale bemalingsduur van 4 weken gerekend.

#### 3.4.2.2 Debiet en waterbezwaar

Bij de bemalingen kan sprake zijn van een freatische, een deels semi-gespannen en deels gespannen situatie van het grondwater. De formule van Theis kan worden gebruikt bij instationaire bemaling voor deze drie situaties. Omdat deze allemaal voorkomen op dit tracé is de formule van Theis toepasbaar. Hiervoor dient wel de parameter meewerkend porievolume of specifieke berging per situatie aangepast te worden. Op de delen van het tracé waar een gespannen situatie van het grondwater aanwezig is, passen wij de formule van De Glee toe.

##### *Theis*

Voor de berekening van debieten en verlaging van de stijghoogte in freatische, een deels semi-gespannen situatie van het grondwater is gebruik gemaakt van een afgeleide van de formule van Theis (1935).

$$Q_{Theis} = \frac{s_r \cdot 4 \cdot \pi \cdot kD}{W(u)}$$

met	Sr	=	gewenste verlaging ter hoogte van de bouwput (m)
	kD	=	transmissiviteit (m <sup>2</sup> /d)
	W(u)	=	Theis Well functie (-)

Waarin u :

$$u = \frac{r^2 S}{4 \cdot kD \cdot t} \quad (-)$$

met	r	=	straal bouwput (m)
	S	=	bergingscoëfficiënt (-)
	t	=	tijd (d)

W(u) : Theis well functie, die benaderd kan worden door:

$$W(u) = -0,5772 - \ln u + u - \frac{u^2}{2.2!} + \frac{u^2}{3.3!} - \frac{u^2}{4.4!} + \dots$$

##### *De Glee*

Op de delen van het tracé waar een gespannen situatie van het grondwater aanwezig is, passen wij de formule van De Glee toe.

##### *Spanningsbemaling*

De formule van De Glee kan worden gebruikt voor stationaire berekeningen in semi-gespannen aquifers. In dat geval is sprake van nalevering vanuit de aquitard of bovenliggende aquifer. De volgende randvoorwaarden:

- Aquifer is semi-gespannen;
- Aquifer en aquitard zijn oneindig uitgestrekte pakketten;
- Homogeen, isotroop en uniforme dikte van de aquifer;
- Uitgangssituatie: horizontale grondwaterspiegel;
- Constante onttrekkingshoeveelheid en stroming naar de put is stationair;
- Volkomen bron;
- Verticale stroming in aquitard;
- Verwaarloosbare verlaging in boven- (en onder-)gelegen aquifer;
- $\lambda > 3D$ .

Maatgevend voor de mate van nalevering van grondwater uit een boven- (en onder) liggend pakket is de weerstand van de aquitard (deklaag) en de hoeveelheid te onttrekken water.

Formule van De Glee:

$$Q_{DeGlee} = \frac{(s \cdot 2 \cdot \pi \cdot kD)}{K_0(r/\lambda)}$$

- met s = gewenste verlaging ter hoogte van de bouwput
- $K_0(r/\lambda)$  = Besselfunctie
- r = straal van de bouwput
- $\lambda$  = spreidingslengte =  $\sqrt{k * D * c}$   
 k = doorlatendheid  
 D = dikte aquifer  
 c = weerstand aquitard

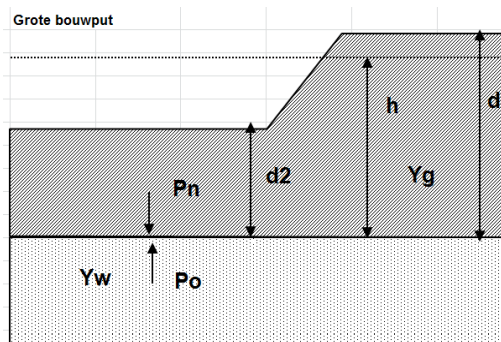
3.4.2.3 Opbarstgevaar

Indien zich onder de bouwputbodembodem een slecht doorlatende laag bevindt, bestaat er een risico dat de bouwputbodembodem, als gevolg van de waterdruk aan de onderzijde van deze laag, zal opbarsten. Het gevaar voor opbarsten wordt bepaald door de verhouding tussen de opwaartse en neerwaartse krachten, in formule:

$$V_f = P_n/P_o = d_2 * Y_g / h * Y_w$$

Waarin:

- Vf veiligheidsfactor, verhouding tussen neer- en opwaartse druk (1,2);
- Pn neerwaartse druk door bovenliggende grondlagen (kN/m<sup>2</sup>);
- Po opwaartse druk (waterspanning) (kN/m<sup>2</sup>);
- d2 dikte van de slecht doorlatende grondlagen onder de bouwputbodembodem (m);
- Yg gemiddeld volumegewicht van de grond inclusief poriewater (kN/m<sup>2</sup>);
- Yw gemiddeld volumegewicht van poriewater (kN/m<sup>2</sup>);
- h stijghoogte van het grondwater in de onderliggende watervoerende laag t.o.v. de onderzijde van de slecht doorlatende laag.



Tabel 3.5: Uitgangspunten en uitkomsten van de opbarstberekening.

	uitgangspunten			Yw	aandeel bodem			Yg	evenwichtsberekening			
	d2 [m]	d [m]	h [m]		veen [10]	klei [14]	zand [18]		Pn [kN]	Po [kN]	Yf <1,2	verlaging stijghoogte [m]
mast												
722	7,5	10,5	9,9	9,8	0,0	1,0	0,0	14,0	105,0	97,0	Ja	1,0

Voor de opbarstberekening is gebruik gemaakt van de hoogste waarde van de gemeten grondwaterstanden (freatisch) en stijghoogtes (watervoerend pakket).

Uit bovenstaande tabel volgt of er een veiligheidsfactor ( $Y_f$ ) is, die al dan niet groter is dan 1,2. Aangezien hier “Ja” aangegeven is, is een verlaging van de stijghoogte door spanningsbemaling van 1,0 meter benodigd om opbarsting van de bouwput te voorkomen.

#### 3.4.2.4 Bandbreedteanalyse

Voor de bandbreedteanalyse is een tweetal parameters die we beschouwen:

- Bodemopbouw;
- Stijghoogten.

De gegevens van het te bemalen werk zoals bemalingsduur en afmetingen nemen wij niet mee omdat deze als uitgangspunt gezien moeten worden.

Het onttrekkingsdebiet en waterbezwaar worden voornamelijk bepaald door de doorlatendheid van de aanwezige zandlaag onder de deklaag. Op basis van de boorbeschrijvingen en ervaring hebben we een  $k_D$  waarde van  $46,0 \text{ m}^2/\text{dag}$  en een dikte van 2,30 m aangehouden. De doorlatendheid zou kunnen variëren tussen  $5,0 \text{ m}/\text{dag}$  en  $20,0 \text{ m}/\text{dag}$ . Bij de berekening van het debiet en waterbezwaar wordt rekening gehouden met deze spreiding.

Uitgangspunt is het worst-case scenario, daarom zijn het uiteindelijke debiet en waterbezwaar met de maximale doorlatendheid opgenomen in het rapport.

#### 3.4.2.5 Debiet en waterbezwaar

##### *Deklaag*

Voor de bemaling van de deklaag met een verlaging ten opzichte van de GHG van 2,9 m is het totaal benodigd debiet berekend op  $26,1 \text{ m}^3/\text{uur}$ . Bij een verlaging ten opzichte van de GLG van 1,8 is het totaal benodigde debiet berekend op  $16,0 \text{ m}^3/\text{uur}$ .

##### *Spanningsbemaling*

Voor de spanningsbemaling van de watervoerende laag met een verlaging ten opzichte van de maximaal gemeten stijghoogte is voor een verlaging van 1,0 m het totaal benodigd debiet berekend op  $10,5 \text{ m}^3/\text{uur}$ .

Het totale debiet van de bemaling bedraagt bij GHG  $36,6 \text{ m}^3/\text{uur}$  en bij GLG  $16,0 \text{ m}^3/\text{uur}$ .

##### *Waterbezwaar*

De bemalingsduur bedraagt vier weken. Het totaal verwachte waterbezwaar in de bemalingsperiode van 4 weken bedraagt circa  $24549 \text{ m}^3$  bij GHG en  $10730 \text{ m}^3$  bij GLG.

Het waterbezwaar overschrijdt de vergunningsplichtige hoeveelheid niet.

Een aantal zaken kan leiden tot een hoger waterbezwaar dan hier berekend is. Er kan neerslag vallen. Daarnaast moet rekening gehouden worden met het leegpompen van de bouwkuip en mogelijk leegpompen van nabijgelegen oppervlaktewater. Ook kunnen mogelijke onvoorziene situaties tot extra waterbezwaar leiden. Deze zijn niet meegenomen in de berekening van het waterbezwaar.

#### 3.4.3 Bemalingswijze

Bij de bemalingswijze dient rekening gehouden te worden met de heterogeniteit in bodemopbouw. Het goed ontwateren van de verschillende lagen in de bodem kan door het toepassen van verticale onttrekkingfilters met lange perforatie en, al dan niet haalbuizen.

#### 3.4.4 Verlaging grondwaterstand en invloedsgebied

##### 3.4.4.1 Invloedsgebied freatisch pakket

In afbeelding 3.1 is de ligging van de mastlocatie en het maximale invloedsgebied weergegeven op een topografische ondergrond.



Het maximale invloedsgebied in de deklaag bedraagt 105 m, onder de slecht doorlatende laag in de watervoerende laag 125 m. Dit maximale invloedsgebied is weergegeven op kaart om een eventuele afweging te maken over het al dan niet acceptabel zijn van deze effecten.

#### 3.4.4.2 Invloedsgebied watervoerend pakket

**Tabel 3.6: Invloedsgebieden bij GHG**

verlaging	afstand [m]	
	freatisch pakket	watervoerend pakket
0,05 m	105	125
0,10 m	95	100
0,20 m	80	70
0,5 m	60	40
1,0 m	50	20

#### 3.4.5 Beknopte analyse mogelijke effecten

Binnen het maximale invloedsgebied zijn de volgende objecten aanwezig: landbouwpercelen (zie afbeelding 3.1) en een mast van een bestaande hoogspanningskabel (afstand 110 m).

##### Infrastructuur

Ter plaatse van de infrastructuur (mast bestaande hoogspanningskabel) wordt een verlaging van de grondwaterstand verwacht van circa 10 cm in het watervoerende pakket. Op basis van deze verlaging wordt geen zettingsschade aan de mast van de bestaande hoogspanningskabel verwacht.

##### Droogteschade voor landbouw

Als gevolg van de verlaging grondwaterstand is niet uit te sluiten dat droogteschade optreedt ter plaatse van de landbouwpercelen. Daarnaast doorsnijdt de mast een lokaal gelegen sloot. Dit betreft een schouwsloot die dient ter ontwatering van de naastgelegen percelen. Schouwsloten zijn opgenomen op de legger van het waterschap. Het onderhoud ligt bij de eigenaren van de aangrenzende percelen. Het verleggen van de sloot tot naast de mastvoet is voldoende om de drainerende functie van de sloot te behouden. Dit moet voorafgaand aan de werkzaamheden worden afgestemd met de eigenaar van de naastgelegen percelen en het waterschap.

##### Grondwateronttrekkingen

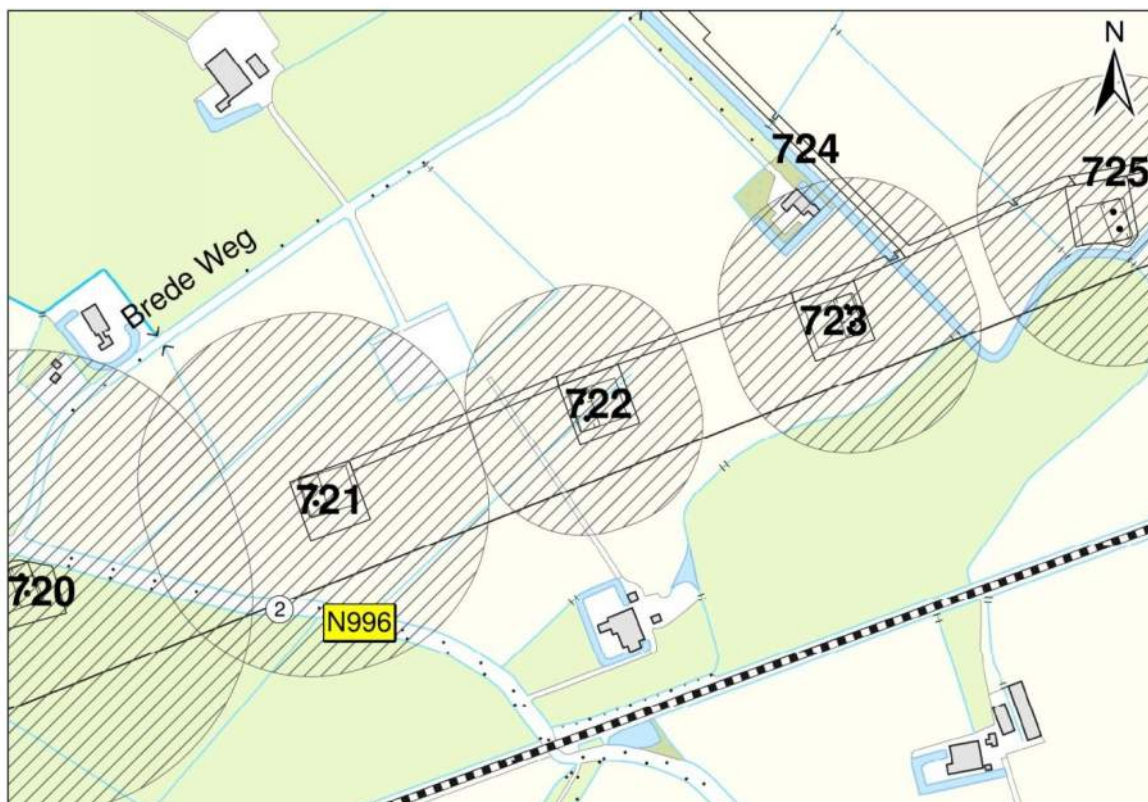
Grondwateronttrekkingen van derden zijn op basis van het landelijk grondwaterregister en gegevens van de provincie niet aanwezig. Er is geen informatie beschikbaar over onttrekkingen die niet bij de provincie zijn geregistreerd.

##### Grondwaterbeschermingsgebieden

De locatie is niet gelegen in een waterwingebied of boringsvrije zone en dus ook niet binnen grondwaterbeschermingsgebied.

Mogelijke maatregelen om het invloedsgebied te verkleinen zijn:

- Verhogen van de mastvoet;
- Toepassen van retourbemaling, in het geval van spanningsbemaling;
- Toepassen van onttrekkingsbeperkende maatregelen zoals waterdichte (beton)vloeren of biologische afbreekbare waterremmende injectievloeistof;
- Verkorten van de bemalingsduur.

**Afbeelding 3.1: Ligging mastlocatie en invloedsgebied op topografische ondergrond (Bron: top10NL-Kadaster)**

### 3.5 *Effecten grondwater*

Op basis van de aanwezige bodemopbouw is het berekende invloedsgebied op locatie 722 representatief voor de nabij gelegen mastlocaties. Aanleiding voor een uitgebreide analyse van effecten is daarom niet aanwezig. De thema's in onderstaande paragrafen 3.5 en 3.6 worden daarom niet verder uitgewerkt.

- 3.5.1 Zettingen
- 3.5.2 Droogteschade landbouw
- 3.5.3 Droogteschade natuur
- 3.5.4 Verontreinigingen
- 3.5.5 Archeologie
- 3.5.6 Grondwateronttrekkingen derden

### 3.6 *Uitvoeringstechnische aspecten*

- 3.6.1 Technische principes bemaling
- 3.6.2 Voorschriften, vergunningen en heffingen
- 3.6.3 Monitoring

### 3.7 *Samenvatting*

In onderstaande tabel 3.7 is een samenvatting weergegeven van het verwachte waterbezwaar, de geadviseerde bemalingswijze en aandachtspunten.

**Tabel 3.7: Samenvatting bemaling**

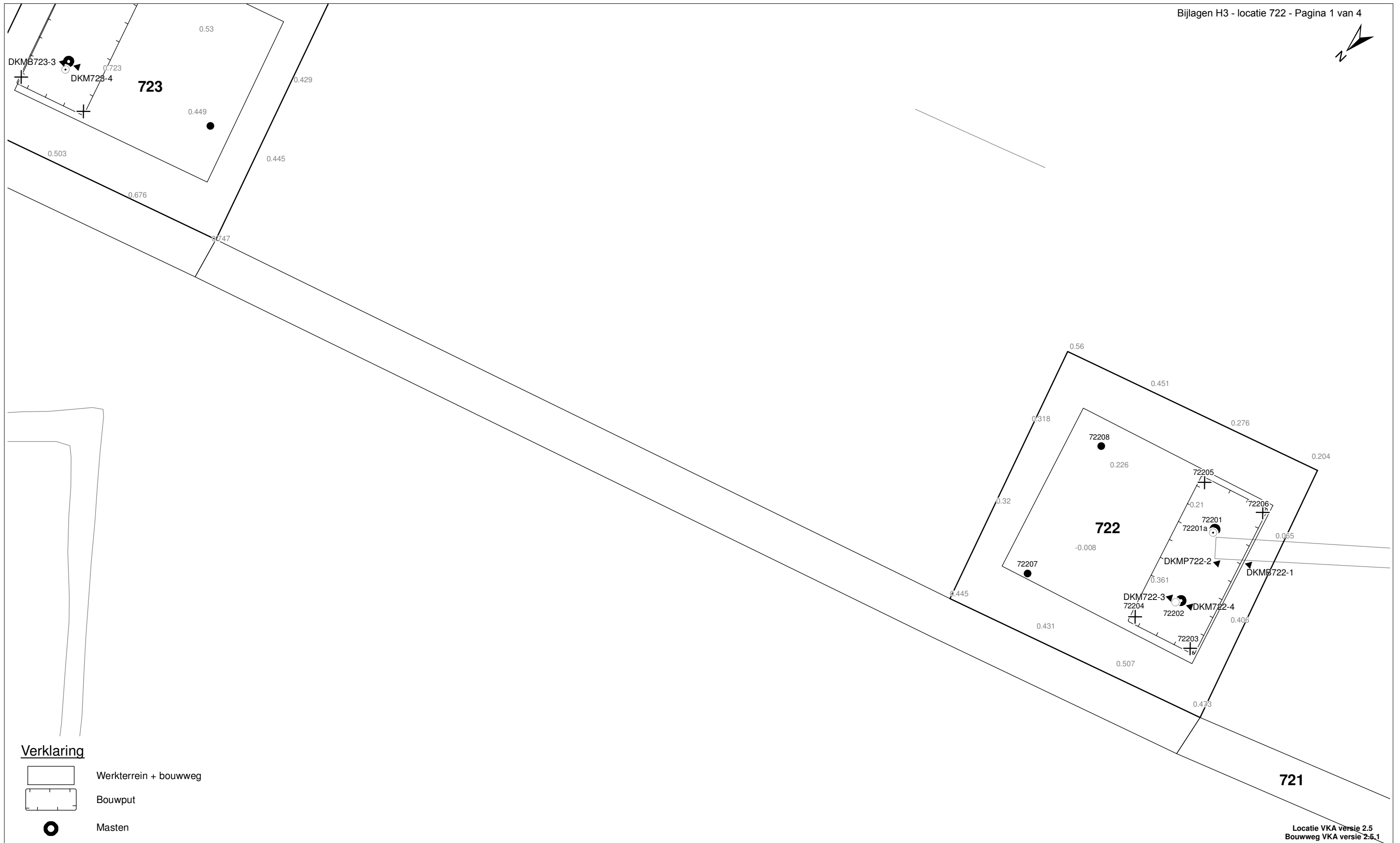
thema	resultaat
lozing	Zwevende stof, zuurstof, ammonium, chloride, fosfor, stikstof
spanningsbemaling noodzakelijk	Ja
debiet freatisch pakket	26,1 m <sup>3</sup> /uur
debiet watervoerend pakket/spanningsbemaling	10,5 m <sup>3</sup> /uur voor GHG
debiet totaal	36,6 m <sup>3</sup> /uur voor GHG
bemalingsduur	4 weken
totaal waterbezwaar	24549 m <sup>3</sup>
Invloedgebied deklaag	105 m
Invloedgebied watervoerend pakket	125 m
Bemalingswijze	verticale bemaling van deklaag en watervoerende laag
Potentieel effect	Mogelijk droogteschade

### 3.8 *Bijlagen H3*


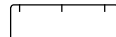






Bijlage 3-1: Locatie inclusief onderzoekspunten

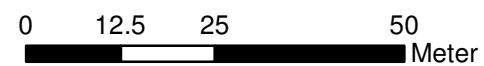
Bijlage 3-2: Overzicht veldgegevens en analyseresultaten

Bijlage 3-3: Tekening: waterinformatiekaart



**Verklaring**

-  Werkterrein + bouwweg
-  Bouwput
-  Masten
-  Locatie sondering incl. nummer
-  Locatie boring tot 0,50 m-mv
-  Locatie boring tot 1,20 m-mv
-  Locatie boring tot 4,00 m-mv
-  Locatie boring + peilbuis



Locatie VKA versie 2.5  
Bouwweg VKA versie 2.5.1

TITEL		GEOHYDROLOGIE KAART MAST : <b>722</b>		Noord - West 380 kV	
STATUS	GETEKEND DOOR T. Cornea	AFD.	PAR.	OPDRACHTGEVER TenneT	
	GECONTROLEERD DOOR E. Aldershof	AFD.	PAR.	OMSCHRIJVING WIJZIGING	GETEKEND BIJ ARCADIS
	VOOR AKKOORD M. van Driel	AFD.	PAR.	SCHAAL 1:1000	DATUM 1e UITGAVE 03.04.2014
VAKGEBIED	TEK. SOORT	PROJECT NR.	FORMAT A3	NUMMER <b>Mast nr. 722</b>	WLIZ NR. 1

**Bijlage 3-2 overzicht veldgegevens mast 722**  
**(Van het ondiepe grondwater zijn geen analysegegevens beschikbaar, wel veldgegevens)**

**Tabel 3.7: Veldmetingen peilbuis 72201-1**

Parameter	Meetwaarde	Eenheid
Datum monstername	11/25/2013	
Filterdiepte	1,50 tot 2,50	m -mv
Zuurgraad	7,5	
Geleidbaarheid stabiel	1140	µS/cm
Grondwaterstand	1,15	cm -mv
Temperatuur	10,2	°C

**Tabel 3.9: Veldmetingen peilbuis 72201a-1**

Parameter	Meetwaarde	Eenheid
Datum monstername	11/25/2013	
Filterdiepte	4,7 tot 5,7	m -mv
Zuurgraad	7,67	
Geleidbaarheid stabiel	8170	µS/cm
Grondwaterstand	1,15	cm -mv
Temperatuur	10,3	°C

**Tabel 3.10: Analyse grondwater peilbuis 72201a-1**

Parameter	Meetwaarde	Eenheid
Filterdiepte	4,7 tot 5,7	m -mv
Ammonium	30,0	mg/l
Ammonium (als N)	23,0	mg N/l
Arseen [As]	< 1,5	µg/l
BZV-5	< 1,0	mg O2/l
Chloride	2320	mg/l
CZV	100	mg/l
Droogrest onopgeloste bestanddelen	3800	mg/l
Fosfaat (als P2O5)	33,00	mg P2O5/l
Fosfaat (als PO4)	44,00	mg PO4/l
Fosfor [P]	14,000	mg/l
IJzer [Fe]	1,6	mg/l
Stikstof (N; vlgs Kjeldahl)	27,0	mg/l
Sulfaat (als SO4)	12	mg SO4/l
Sulfaat (opgelost, als S)	4,0	mg S/L
Zuurstof [O]	1,4	mg O2/l

**Tabel 3.11: Veldmetingen oppervlaktewater**

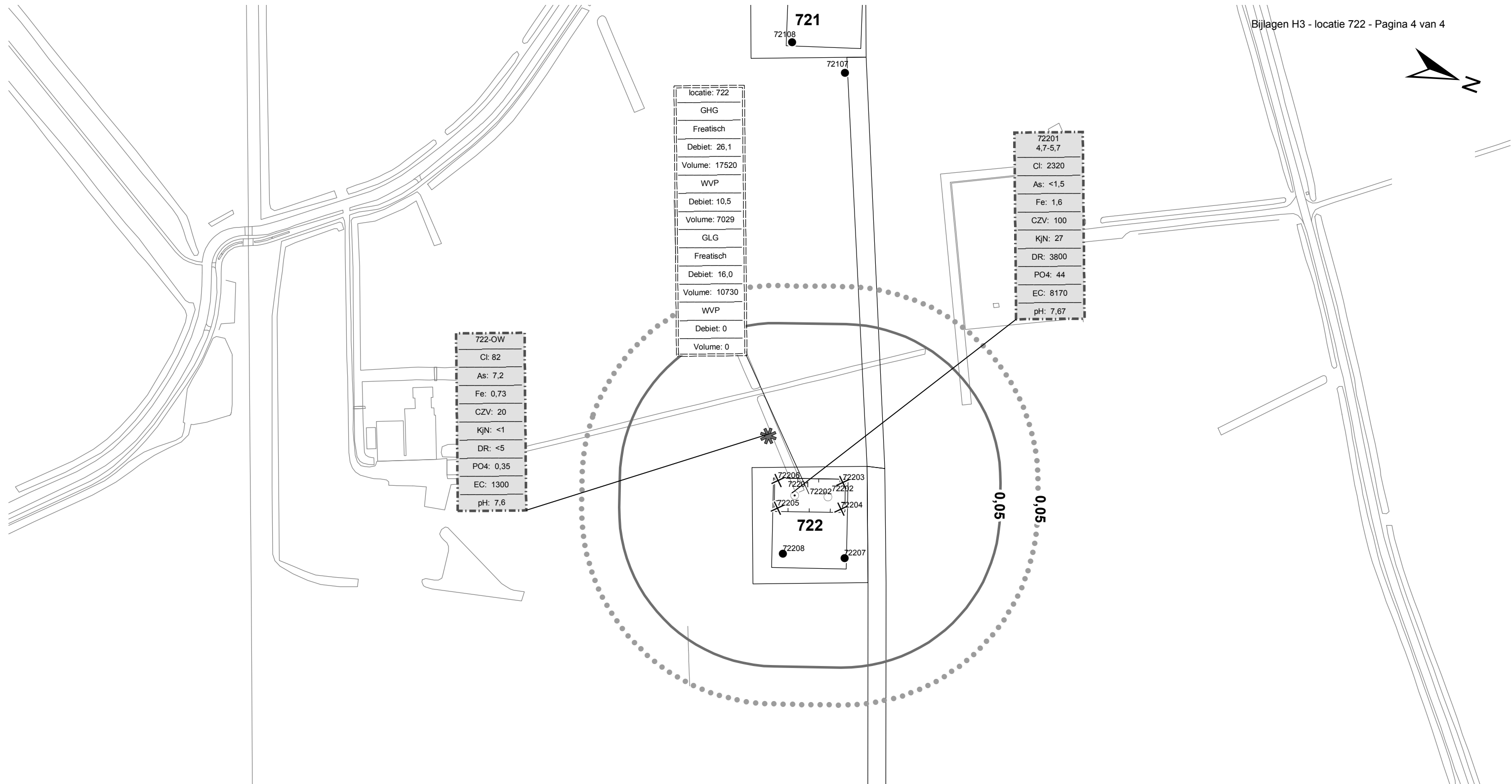
Parameter	Meetwaarde	Eenheid
Zuurgraad	7,6	
Geleidbaarheid stabiel	1300	µS/cm
Temperatuur	6	°C

**Tabel 3.12: Analyse oppervlaktewater**

Parameter	Meetwaarde	Eenheid
Datum monstername		
Ammonium	< 0,065	mg/l
Ammonium (als N)	< 0,05	mg N/l
Arseen [As]	7,2	µg/l
BZV-5	1,2	mg O2/l
Chloride	82	mg/l
CZV	20	mg/l
Droogrest onopgeloste bestanddelen	< 5	mg/l
Fosfaat (als P2O5)	0,26	mg P2O5/l
Fosfaat (als PO4)	0,35	mg PO4/l
Fosfor [P]	0,11	mg/l
IJzer [Fe]	0,73	mg/l
Stikstof (N; vlgs Kjeldahl)	< 1	mg/l
Sulfaat (als SO4)	140	mg SO4/l
Sulfaat (opgelost, als S)	46	mg S/L
Zuurstof [O]	6,6	mg O2/l

**Tabel 3.13: Maaiveldhoogten**

X-coördinaat	Y-coördinaat	Maaiveldniveau in m NAP
242927.586	595017.171	0.623
242880.682	595000.527	0.281
242833.362	594983.874	0.318
242786.297	594968.504	0.284
242722.101	594886.332	0.153
242733.815	594878.197	0.204
242716.353	594872.475	0.247
242761.518	594891.707	0.275
242715.529	594907.6	0.418
242703.4	594913.874	0.509
242720.597	594918.661	0.484
242750.603	594931.573	0.222
242719.85	594888.543	-1.231
242722.101	594886.332	0.153



locatie: 722
GHG
Freatisch
Debiet: 26,1
Volume: 17520
WVP
Debiet: 10,5
Volume: 7029
GLG
Freatisch
Debiet: 16,0
Volume: 10730
WVP
Debiet: 0
Volume: 0

72201
4,7-5,7
Cl: 2320
As: <1,5
Fe: 1,6
CZV: 100
KjN: 27
DR: 3800
PO4: 44
EC: 8170
pH: 7,67

722-OW
Cl: 82
As: 7,2
Fe: 0,73
CZV: 20
KjN: <1
DR: <5
PO4: 0,35
EC: 1300
pH: 7,6

72208
72201
72202
72203
72204
72205
72207
722
72208
72207

**Verklaring**

- Werkterrein + bouwwegen
- Bouwput
- Masten
- Locatie sondering incl. nummer
- Locatie boring tot 0,50 m-mv
- Locatie boring tot 1.20 m-mv
- Locatie boring tot 4.00 m-mv
- Locatie boring + peilbuis
- Locatie oppervlaktewater monster

- Verlagingscontouren (GHG)**
- Verlagingscontour 0,05 m freatisch
  - Verlagingscontour 0,05 m WVP

- Verlagingscontouren (GLG)**
- Verlagingscontour 0,05 m freatisch
  - Verlagingscontour 0,05 m WVP

- Verklaring labels**
- Gegevens locatie
  - Analyseresultaten grondwater

**Verklaring analyseresultaten:**

- Cl :Chloride (in mg/l)
- As :Arseen (in µg/l)
- Fe :IJzer (in mg/l)
- CZV :Chemisch zuurstof verbruik (in mg O<sub>2</sub> /l)
- KjN :Stikstof volgens Kjeldahl (in mg/l)
- DR :Droogrest onopgeloste bestanddelen (in mg/l)
- PO4 :Fosfaat (mg/l)
- pH :Zuurgraad
- EC :Elektrische geleidbaarheid (µS/cm)

**Eenheden Krusingen en Strekkingen:**

- Debeten (Q) (in m<sup>3</sup> / uur)
- Volumes (V) (in m<sup>3</sup>)
- Afkortingen
- SB: Spanningsbemaling

TITEL					
Waterinformatiekaart mast : <b>722</b>					
Noord - West 380 kV					
STATUS	GETEKEND DOOR	AFD.	PAR.	OPDRACHTGEVER	
	I. Dinu			TenneT	
	GECONTROLEERD DOOR	AFD.	PAR.	OMSCHRIJVING WUZIGING	GETEKEND BIJ
	E. Aldershof				ARCADIS
	VOOR AKKOORD	AFD.	PAR.	SCHAAL	DATUM 1e UITGAVE
	M. van Driel			1:2500	4/29/2014
				DATUM WUZIGING	
VAKGEBIED	TEK. SOORT	PROJECT NR.	FORMAT	NUMMER	WUZ NR.
			A3	<b>Mast nr. 722</b>	0

## **4 Grondmechanisch onderzoek**

### **Verantwoording**

Titel: Grondmechanisch onderzoek: project: Noord-West 380 kV  
deelgebied 1  
mastnummer 722

Projectnummer: 000.144

Referentienummer: 6012-0102-000.R722

Revisie: 1

Datum: 10-10-2013

Auteur(s): G.Hofstede  
E-mail adres: b.bosman@fugro.nl

Gecontroleerd door: B. Bosman, teamleider sonderingen  
Paraaf gecontroleerd: BB

Goedgekeurd door: W.H.J. van der Velden, projectleider  
Paraaf goedgekeurd: WHV

Contact: B. Bosman, teamleider sonderingen

### **INHOUDSOPGAVE**

- 4.1. Inleiding
  - 4.2. Uitzetten en waterpassen
  - 4.3. Sonderen
  - 4.4. Onderzoeksresultaten
- Bijlagen



#### 4.1. Inleiding

Ten behoeve van het funderingsontwerp en de omgevingsvergunning voor de bouw van de mast zijn er gegevens verzameld van de bodemopbouw. De resultaten zijn in dit hoofdstuk beschreven.

Ter plaatse van de mastlocatie zijn de volgende veldwerkzaamheden uitgevoerd:

- 3 sonderingen met meting van plaatselijke wrijvingsweerstand tot 40 m -mv [of maximale reactiekracht], waarvan 1 sondering met meting van de waterspanning.
- Het bepalen van de ongedraineerde schuifsterkte van slappe kleilagen aan de hand van een bolconus-sondering.

De sonderingen DKMB722-1,2 en 4 hebben niet de beoogde diepte van 40 m –mv gehaald; op een mindere diepte is de maximale reactiekracht van de sondeertruck - t.w. 16 ton (standaard conus) en 1,5 ton (bolconus) - bereikt.

#### 4.2. Uitzetten en waterpassen

De onderzoeklocaties zijn door Fugro GeoServices B.V. uitvoering uitgezet en gewaterpast, waarbij de locaties zijn gemeten met behulp van GPS-RTK en zijn weergegeven ten opzichte van RD/NAP. De onderzoekslocaties zijn weergegeven op de situatietekening.

De coördinaten van de onderzochte punten zijn onderaan de sondeergrafieken en in onderstaande tabel weergegeven.

	X-coördinaat	Y-coördinaat	Maaiveldniveau (NAP)
DKMB722-1	242708.6	594885.1	0.15
DKMP722-2	242715.2	594891.2	0.18
DKM722-3	242717.6	594907.5	0.43
DKM722-4	242711.8	594905.2	0.43

De hoogtebepaling van de onderzoekslocaties in het terrein is uitgevoerd met als doel de bodemopbouw te refereren aan een vaste referentiehoogte. De gerapporteerde hoogtes zijn niet geschikt voor andere doeleinden dan dit onderzoek.

Voor een verklaring van de op de situatietekening gebruikte tekens en symbolen wordt verwezen naar de bijlage "Legenda Terreinproeven en Grondsoorten".

#### 4.3. Sonderen

De sonderingen zijn uitgevoerd met de elektrische Fugro-kleefmantelconus conform norm NEN-EN-ISO 22476-1, toepassingsklasse 3. Een beschrijving van de gevolgde meet- en registratiemethode is gegeven in de bijlage "Continu Elektrisch Sonderen". De conus is voorzien van een hellingmeter. In de sondeergrafieken is de diepte gecorrigeerd voor de gemeten afwijking van de verticaal.

Op de grafieken van de sonderingen is het wrijvingsgetal weergegeven. Dit is de verhouding tussen de plaatselijke wrijvingsweerstand en de conusweerstand. Empirisch is vastgesteld dat het wrijvingsgetal een nauwe relatie heeft met de grondsoort, zodat een goede indicatie van de laagopbouw is verkregen.

De sonderingen zijn uitgewerkt met een interpretatie van het wrijvingsgetal voor identificatie van de bodemlagen. De identificatie van de bodemlagen is uitgevoerd volgens Robertson (1990), die door Fugro is aangepast aan de Nederlandse omstandigheden. Voor achtergronden en beperkingen wordt verwezen naar de bijlage "Continu Elektrisch Sonderen". De identificatie is indicatief en alleen geldig voor lagen onder de grondwaterstand. De resultaten dienen te worden geverifieerd met boringen of geologische informatie.

Op de sondeergrafiek waarop het resultaat van de meting van de waterspanning is gepresenteerd, is ook de waterspanningsindex gegeven. Dit is de verhouding tussen de waterspanning en de conusweerstand. In het algemeen kan worden gesteld dat een hoge index een minder goed water

doorlatende laag weergeeft. Voor de interpretatie van de waterspanningsonderingen verwijzen wij naar de bijlage "Continu Elektrisch Sonderen".

De bolconus is een meetinstrument waarvan de werking vergelijkbaar is met de standaard sondeerconus. Met de bolconus worden net zoals bij de gewone sondering de conusweerstand, de plaatselijk wrijving en de waterspanning geregistreerd. De bolconus heeft echter specifiek andere kenmerken die het mogelijk maken slappe gronden beter te onderzoeken, zoals:

- Een bolvormig uiteinde van de conus i.p.v. een kegel;
- Een gevoeliger druk sensor in punt;
- Een kleinere diameter van de mantel;
- Waterspanningsmeters op het uiteinde van conus en direct achter de bol;

De belangrijkste van deze eigenschappen zijn het bol-vormige uiteinde van de conus en de gevoelige druk sensor. Het basis oppervlak van een standaard sondeerconus is 1000 mm<sup>2</sup>. De bolconus heeft een basis oppervlak van 4778 mm<sup>2</sup>. Het grotere oppervlak en de gevoeliger druk sensor zijn goed toepasbaar in slappe veenlagen en voor het opsporen van kleine siltlaagjes. De maximale druk voor een bolconus bedraagt 2 MPa.

Door het toepassen een rekenfactor (11 à 15,5 afhankelijk van de grondsoort) op de conusweerstand kan de Cu worden bepaald. De exacte waarde van deze factor berust vaak op basis van ervaring. Met het toepassen van de insitu-vane kan deze rekenfactor worden onderbouwd met een onafhankelijke gemeten waarde.

#### 4.4. *Onderzoeksresultaten*

De onderzoeksresultaten zijn opgenomen in de volgende bijlagen:

Bijlage: 6012-0102-000-722

Bijlage: DKMP722-2 t/m DKM722-4

Bijlage: DKMB722-1

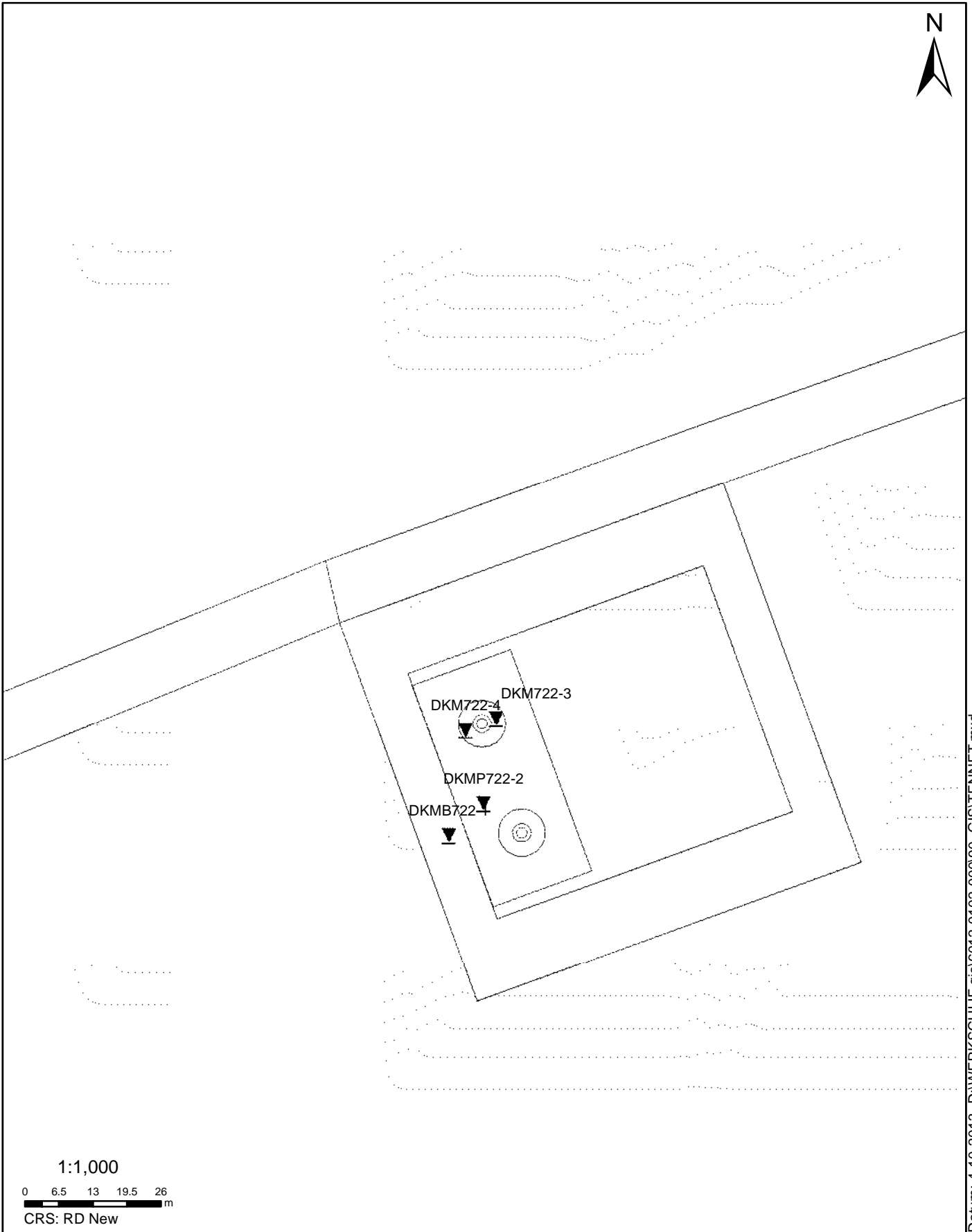
Situatie inclusief onderzoekslocaties

Sonderingen

Bolconus

"Legenda Terreinproeven en Grondsoorten"

"Continu Elektrisch Sonderen"



**SITUATIE**

NOORD - WEST 380

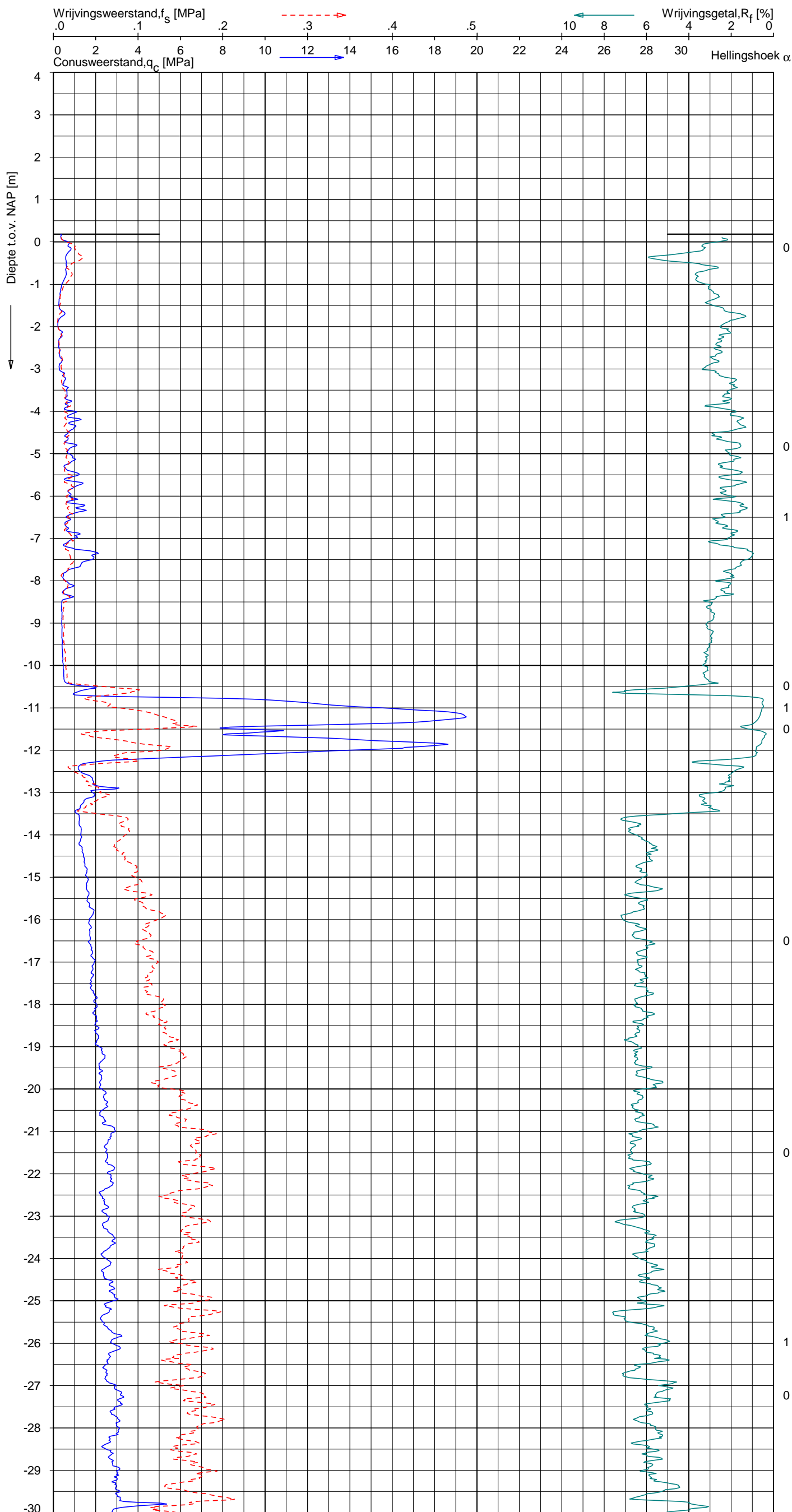
Opdr.nr.: 6012-0102-000

Bijlage : 722

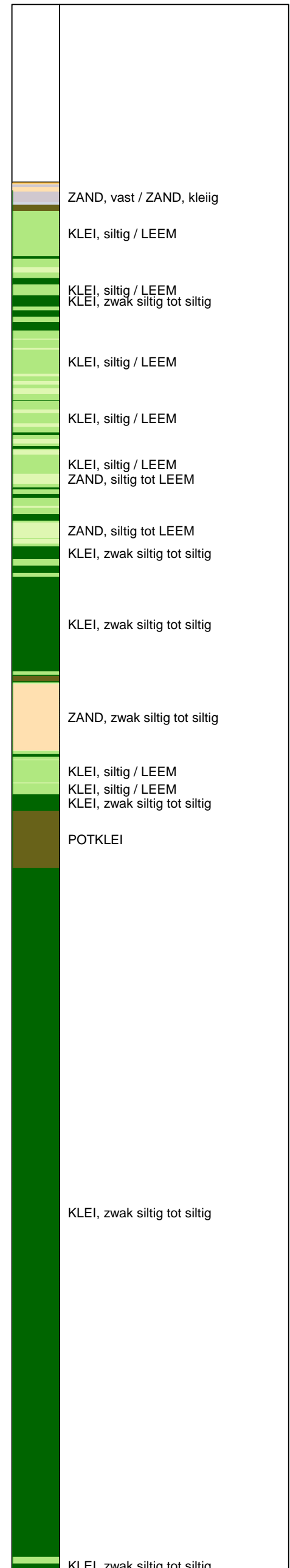
UNIPLOT 05.23.nl / QcfClass-N3.cmd / 2013-10-03 16:36:34

6012-0102-000

DKMP722-2 - 1



**Indicatieve bodembeschrijving**  
 Automatisch gegenereerd uit data van de sondering, geldig onder grondwaterpeil (Robertson 1990, NL corr.)



Opg.: JP d.d. 19-sep-2013 Coord.: X=242715.2m Y=594891.2m Systeem: RD  
 Get.: HOFSTEDE d.d. 03-okt-2013 MV = NAP +0.18m Conus: F7.5CKE2HAOW<sub>2</sub>/B P1 1701-1823  
 Sondering volgens norm NEN-EN-ISO 22476-1 Toepassingsklasse 3. Test type TE1  
 Conustype:  $A_c = 1500 \text{ mm}^2$ ;  $A_s = 19956 \text{ mm}^2$



**SONDERING MET PLAATSELIJKE KLEEFMETING**

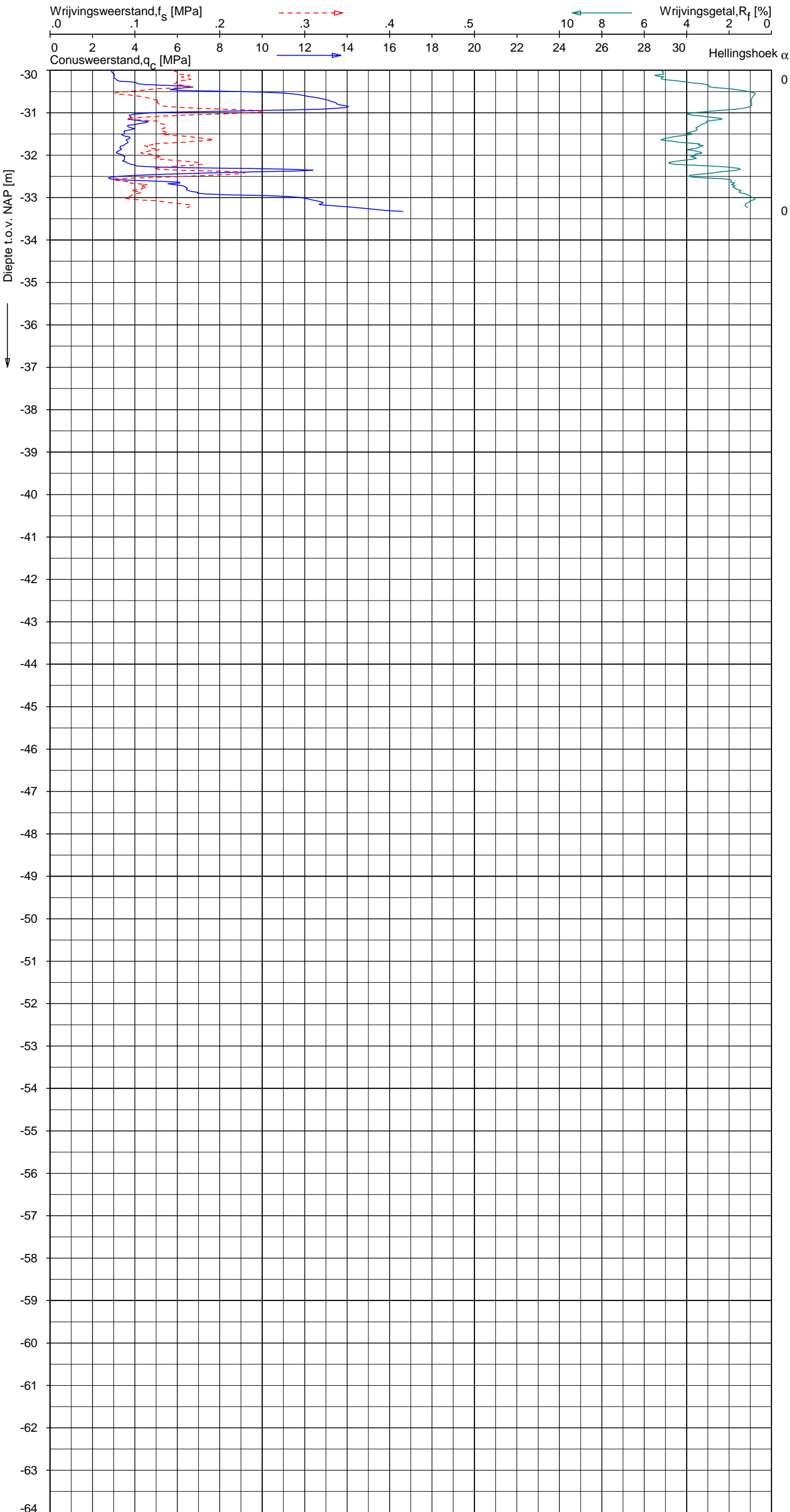
NOORD-WEST 380

Opdr. 6012-0102-000  
 Sond. DKMP722-2


UNIPLOT 05.23.nl / QcFClass-N3.cmd / 2013-10-03 16:36:34

6012-0102-000

DKMP722-2



**Indicatieve bodembeschrijving**  
 Automatisch gegenereerd uit data van de sondering, geldig onder grondwaterpeil (Robertson 1990, NL corr.)



Opg. : JP d.d. 19-sep-2013 Coord.: X=242715.2m Y= 594891.2m Systeem: RD Sondering volgens norm NEN-EN-ISO 22476-1  
 Get. : HOFSTEDE d.d. 03-okt-2013 MV = NAP +0.18m Conus: F7.5CKE2HAOW<sub>2</sub>/B P1 1701-1823 Toepassingsklasse 3. Test type TE1  
 Conustype: A<sub>c</sub> = 1500 mm<sup>2</sup>; A<sub>s</sub> = 19956 mm<sup>2</sup>



**SONDERING MET PLAATSELIJKE KLEEFMETING**

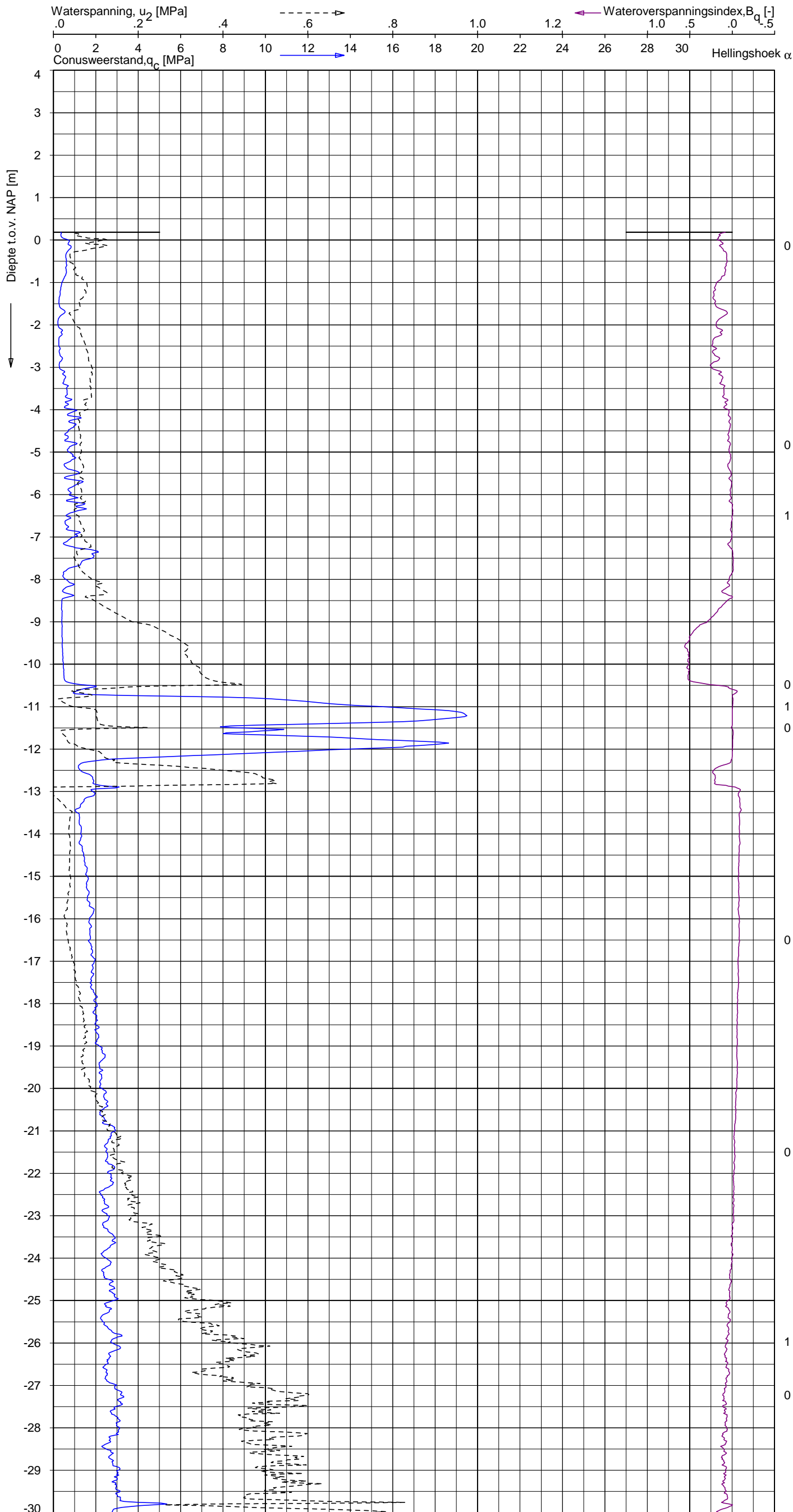
NOORD-WEST 380

Opdr. 6012-0102-000  
 Sond. DKMP722-2

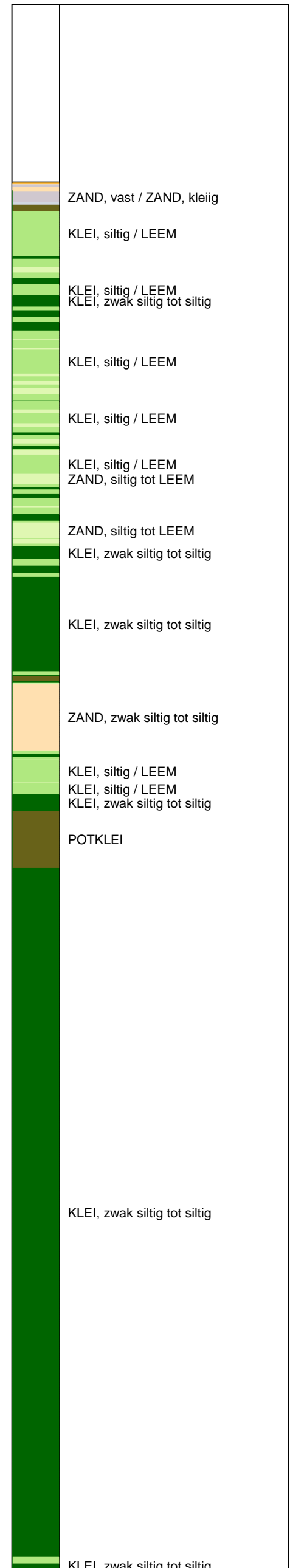
UNIPLOT 05.23.nl / QcU2Class-N3.cmd / 2013-10-03 16:37:22

6012-0102-000

DKMP722-2 - 1



**Indicatieve bodembeschrijving**  
 Automatisch gegenereerd uit data van de sondering, geldig onder grondwaterpeil (Robertson 1990, NL corr.)



Opg.: JP d.d. 19-sep-2013 Coord.: X=242715.2m Y=594891.2m Systeem: RD Sondering volgens norm NEN-EN-ISO 22476-1  
 Get.: HOFSTEDÉ d.d. 03-okt-2013 MV = NAP +0.18m Conus: F7.5CKE2HAOW<sub>2</sub>/B P1 1701-1823 Toepassingsklasse 3. Test type TE1  
 Conustype: A<sub>c</sub> = 1500 mm<sup>2</sup>; A<sub>s</sub> = 19956 mm<sup>2</sup>



**SONDERING MET WATERSPANNINGSMETING**

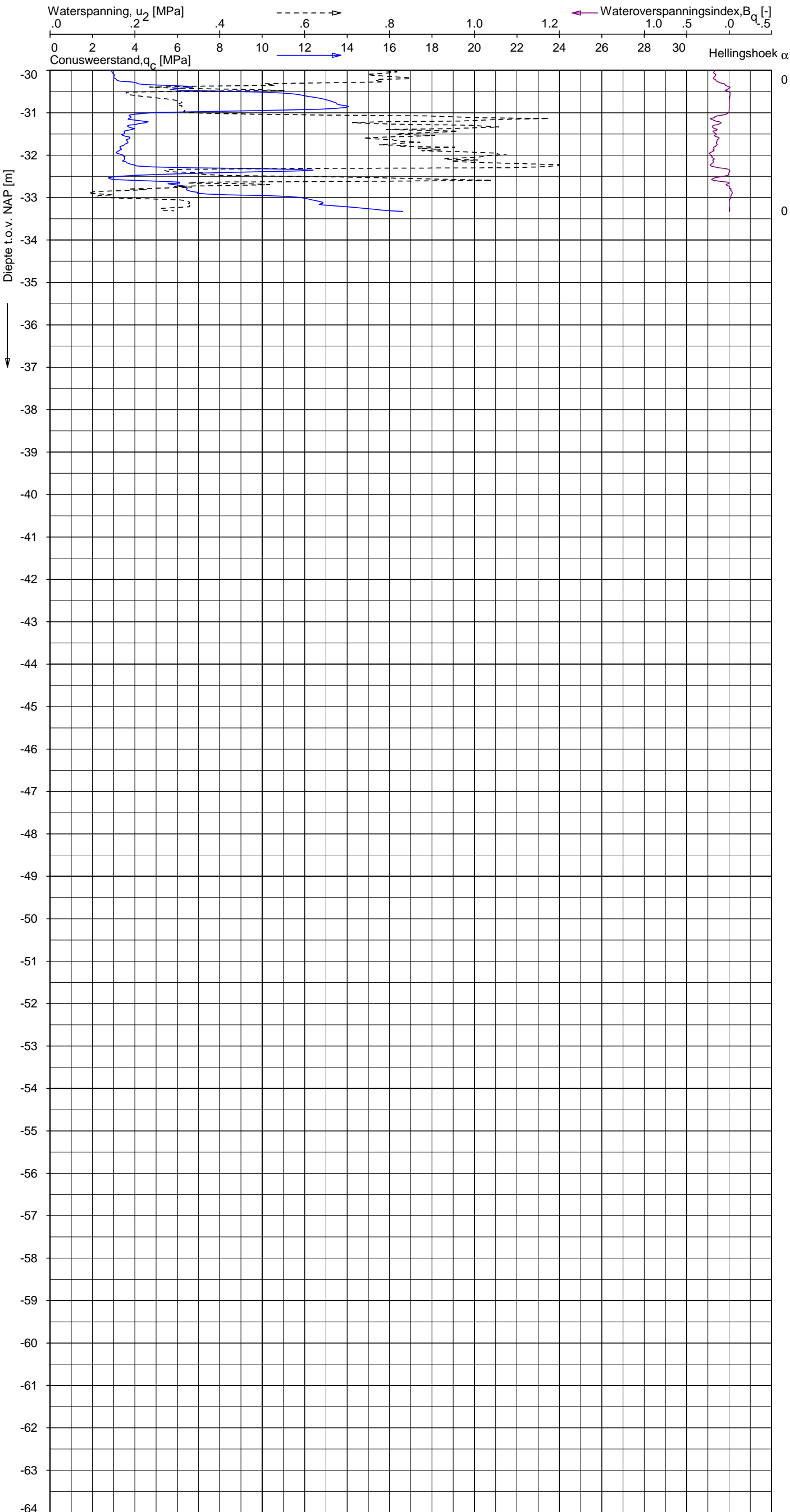
NOORD-WEST 380

Opdr. 6012-0102-000  
 Sond. DKMP722-2

UNIPLOT 05.23.nl / QcU2Class-N3.cmd / 2013-10-03 16:37:22

6012-0102-000

DKMP722-2



**Indicatieve bodembeschrijving**  
 Automatisch gegenereerd uit data van de sondering, geldig onder grondwaterpeil (Robertson 1990, NL corr.)

	KLEI, zwak siltig tot siltig
	KLEI, siltig / LEEM
	ZAND, zwak siltig tot siltig
	KLEI, siltig / LEEM
	KLEI, siltig / LEEM
	ZAND, siltig tot LEEM
	ZAND, zwak siltig tot siltig

Opg. : JP d.d. 19-sep-2013 Coord.: X=242715.2m Y= 594891.2m Systeem: RD Sondering volgens norm NEN-EN-ISO 22476-1  
 Get. : HOFSTEDE d.d. 03-okt-2013 MV = NAP +0.18m Conus: F7.5CKE2HAOW<sub>2</sub>/B P1 1701-1823 Toepassingsklasse 3. Test type TE1  
 Conustype:  $A_c = 1500 \text{ mm}^2$ ;  $A_s = 19956 \text{ mm}^2$



**SONDERING MET WATERSPANNINGSMETING**

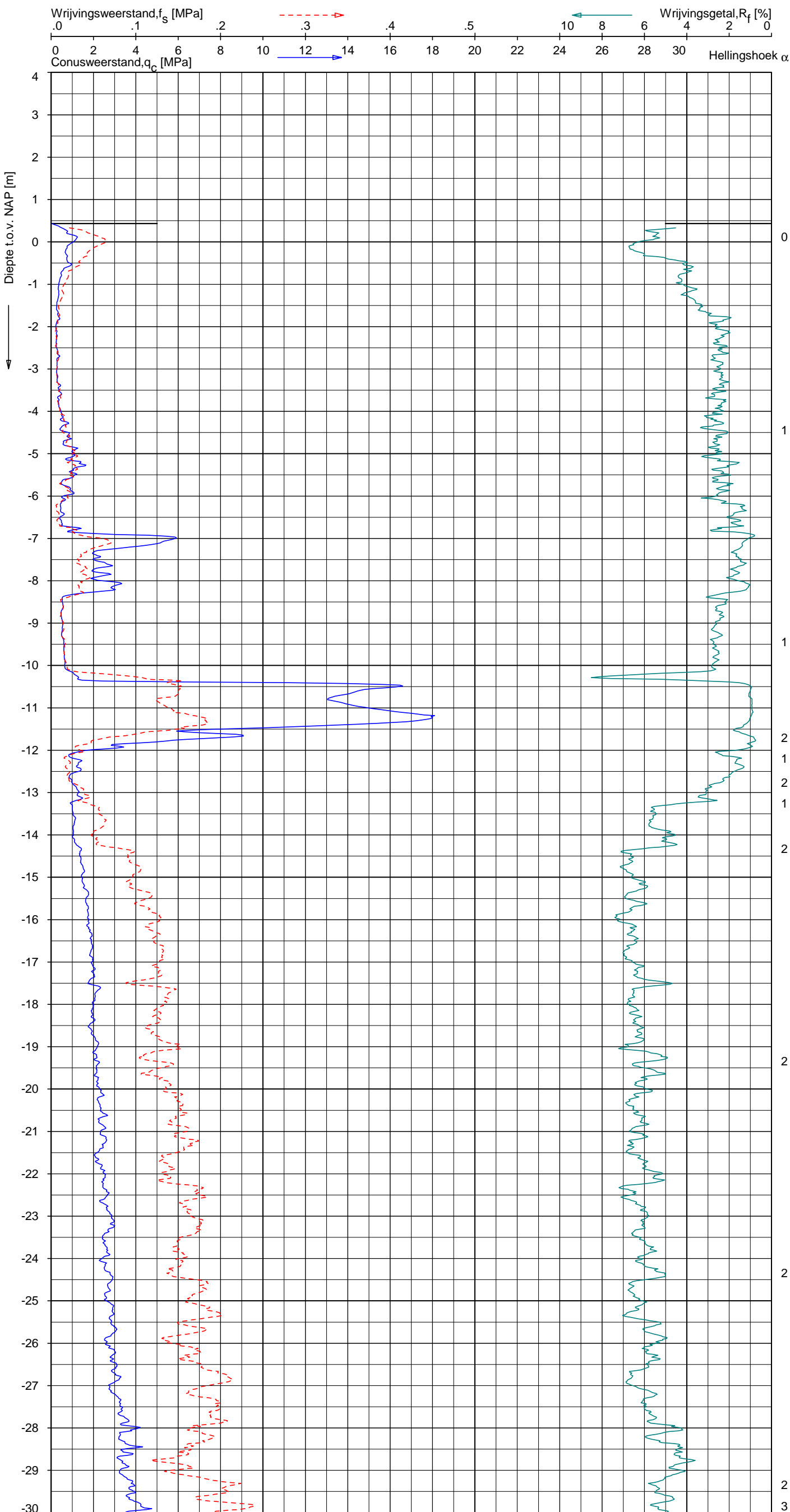
NOORD-WEST 380

Opdr. 6012-0102-000  
 Sond. DKMP722-2

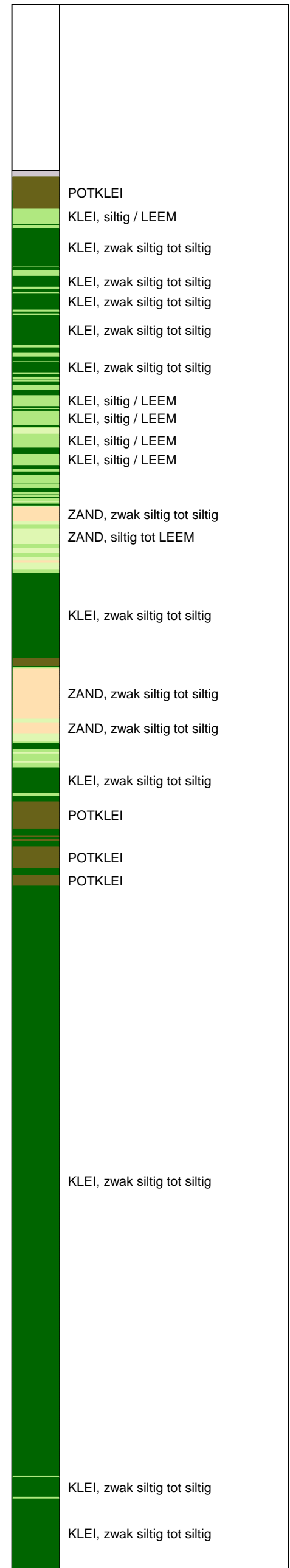
UNIPLOT 05.23.nl / QcfClass-N3.cmd / 2013-10-03 16:36:37

6012-0102-000

DKM722-3 - 1



**Indicatieve bodembeschrijving**  
 Automatisch gegenereerd uit data van de sondering, geldig onder grondwaterpeil (Robertson 1990, NL corr.)



Opg. : JP d.d. 19-sep-2013 Coord.: X=242717.6 m Y= 594907.5 m Systeem: RD Sondering volgens norm NEN-EN-ISO 22476-1  
 Get. : HOFSTEDE d.d. 03-okt-2013 MV = NAP +0.43 m Conus: F7.5CKE2HA/B 1701-2580 Toepassingsklasse 3. Test type TE1  
 Conustype: A<sub>c</sub> = 1500 mm<sup>2</sup>; A<sub>s</sub> = 19956 mm<sup>2</sup>



**SONDERING MET PLAATSELIJKE KLEEFMETING**

NOORD-WEST 380

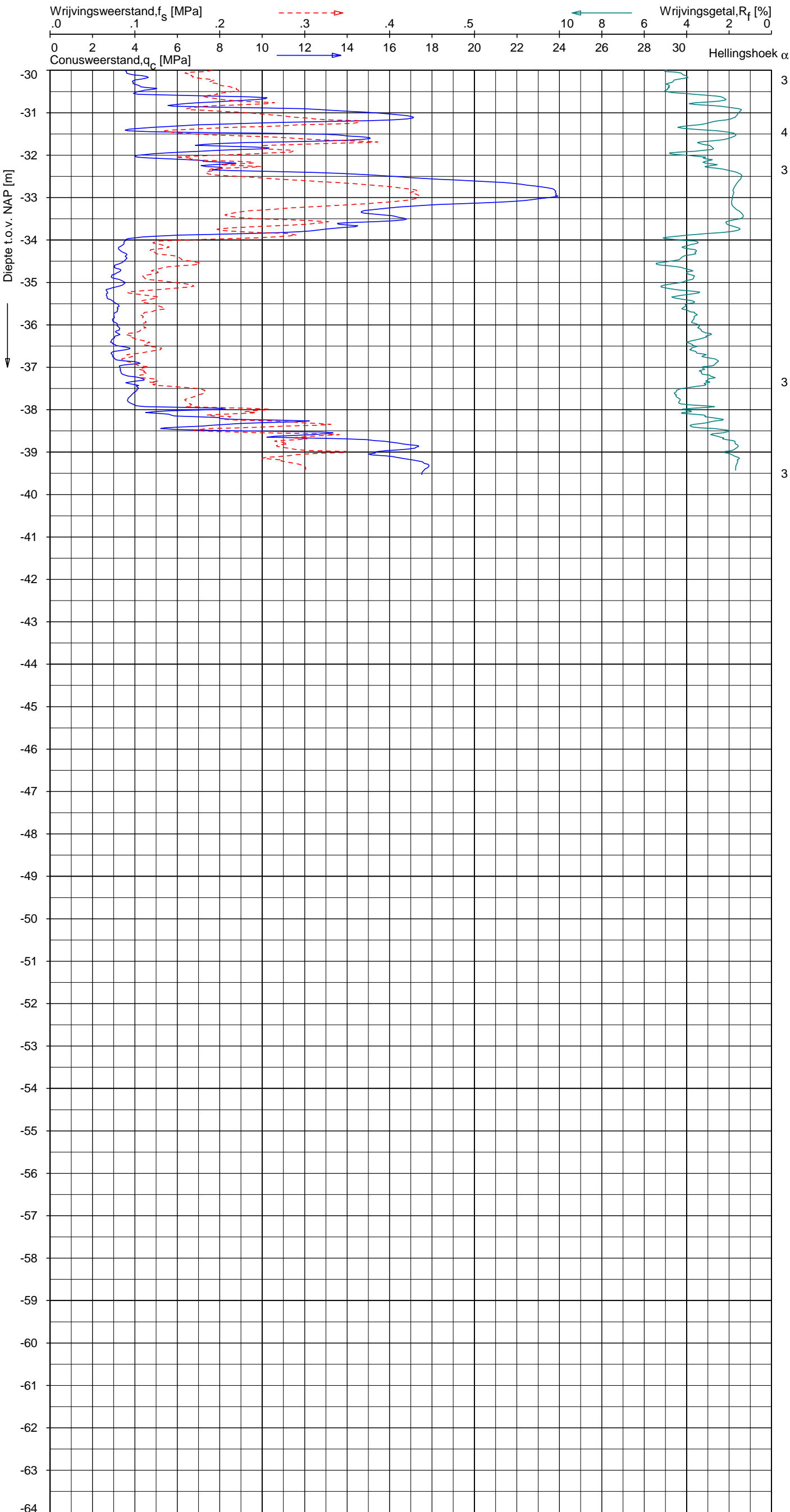
Opdr. 6012-0102-000  
 Sond. DKM722-3




UNIPLOT 05.23.nl / QcfClass-N3.cmd / 2013-10-03 16:36:37

6012-0102-000

DKM722-3 - 2



**Indicatieve bodembeschrijving**  
 Automatisch gegenereerd uit data van de sondering, geldig onder grondwaterpeil (Robertson 1990, NL corr.)



Opg. : JP d.d. 19-sep-2013 Coord.: X=242717.6 m Y= 594907.5 m Systeem: RD Sondering volgens norm NEN-EN-ISO 22476-1  
 Get. : HOFSTEDE d.d. 03-okt-2013 MV = NAP +0.43 m Conus: F7.5CKE2HA/B 1701-2580 Toepassingsklasse 3. Test type TE1  
 Conustype: A<sub>c</sub> = 1500 mm<sup>2</sup>; A<sub>s</sub> = 19956mm<sup>2</sup>



**SONDERING MET PLAATSELIJKE KLEEFMETING**

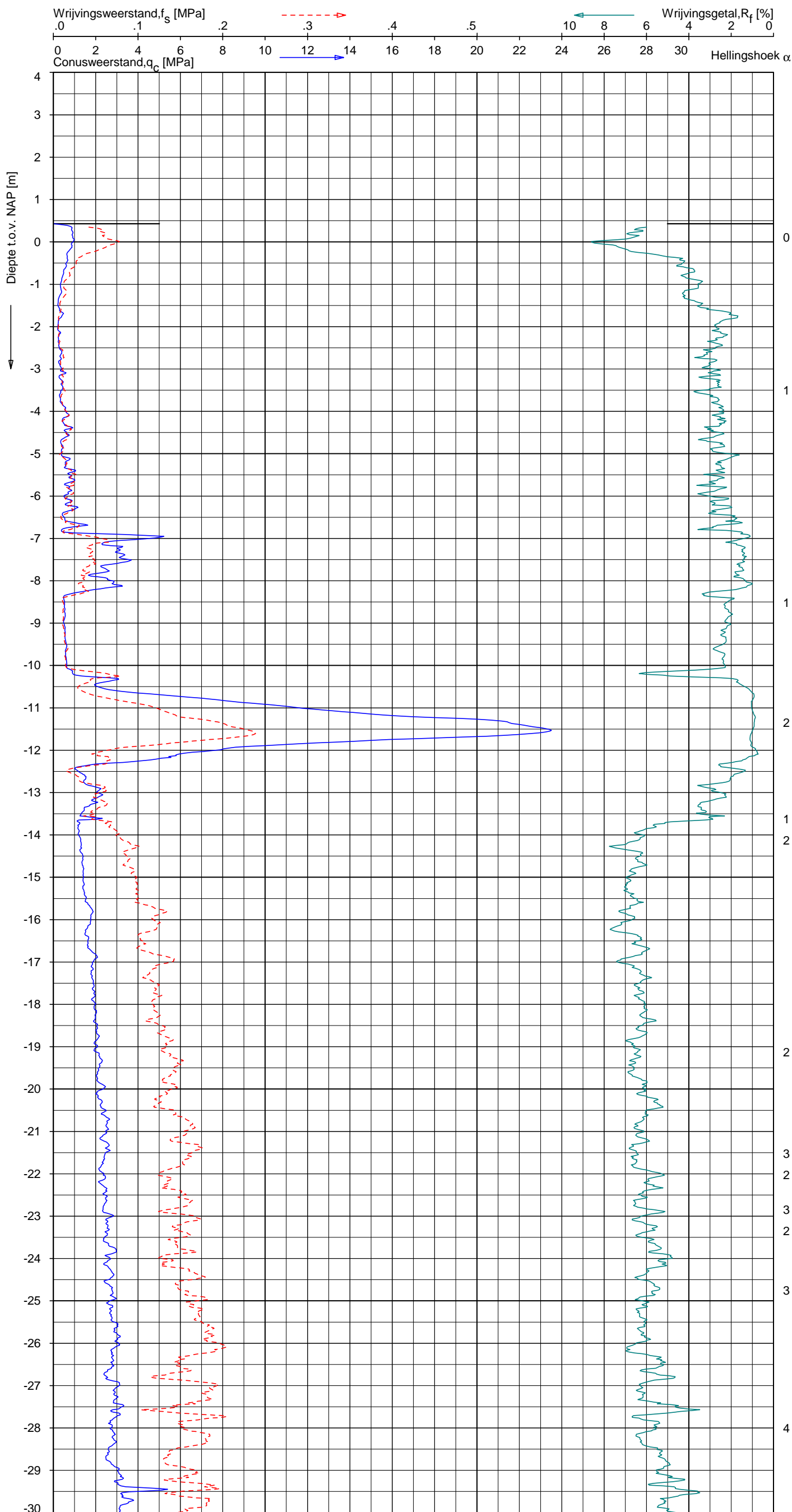
NOORD-WEST 380

Opdr. 6012-0102-000  
 Sond. DKM722-3

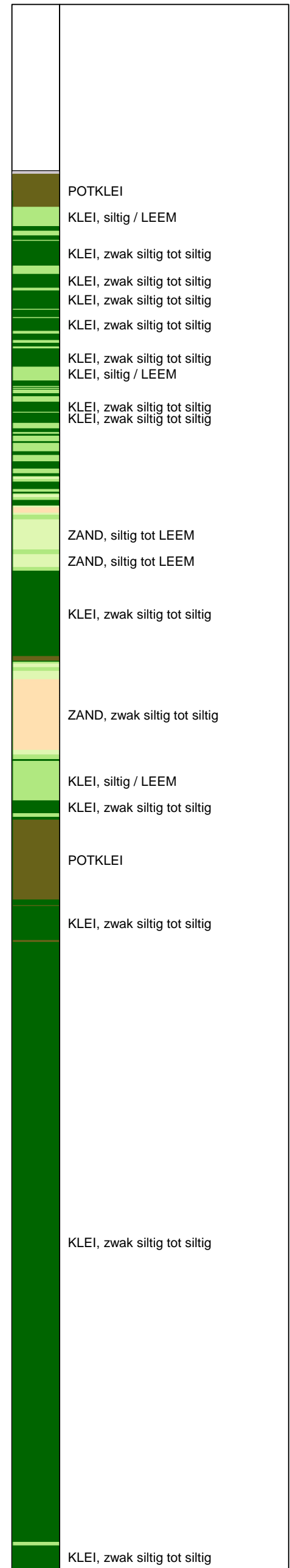
UNIPLOT 05.23.nl / QcfClass-N3.cmd / 2013-10-03 16:36:40

6012-0102-000

DKM722-4 - 1



**Indicatieve bodembeschrijving**  
 Automatisch gegenereerd uit data van de sondering, geldig onder grondwaterpeil (Robertson 1990, NL corr.)



Opdr.: JP d.d. 19-sep-2013 Coord.: X=242711.8m Y=594905.2m Systeem: RD Sondering volgens norm NEN-EN-ISO 22476-1  
 Get.: HOFSTEDE d.d. 03-okt-2013 MV = NAP +0.43m Conus: F7.5CKE2HA/B 1701-2580 Toepassingsklasse 3. Test type TE1  
 Conustype: A<sub>c</sub> = 1500mm<sup>2</sup>; A<sub>s</sub> = 19956mm<sup>2</sup>



**SONDERING MET PLAATSELIJKE KLEEFMETING**

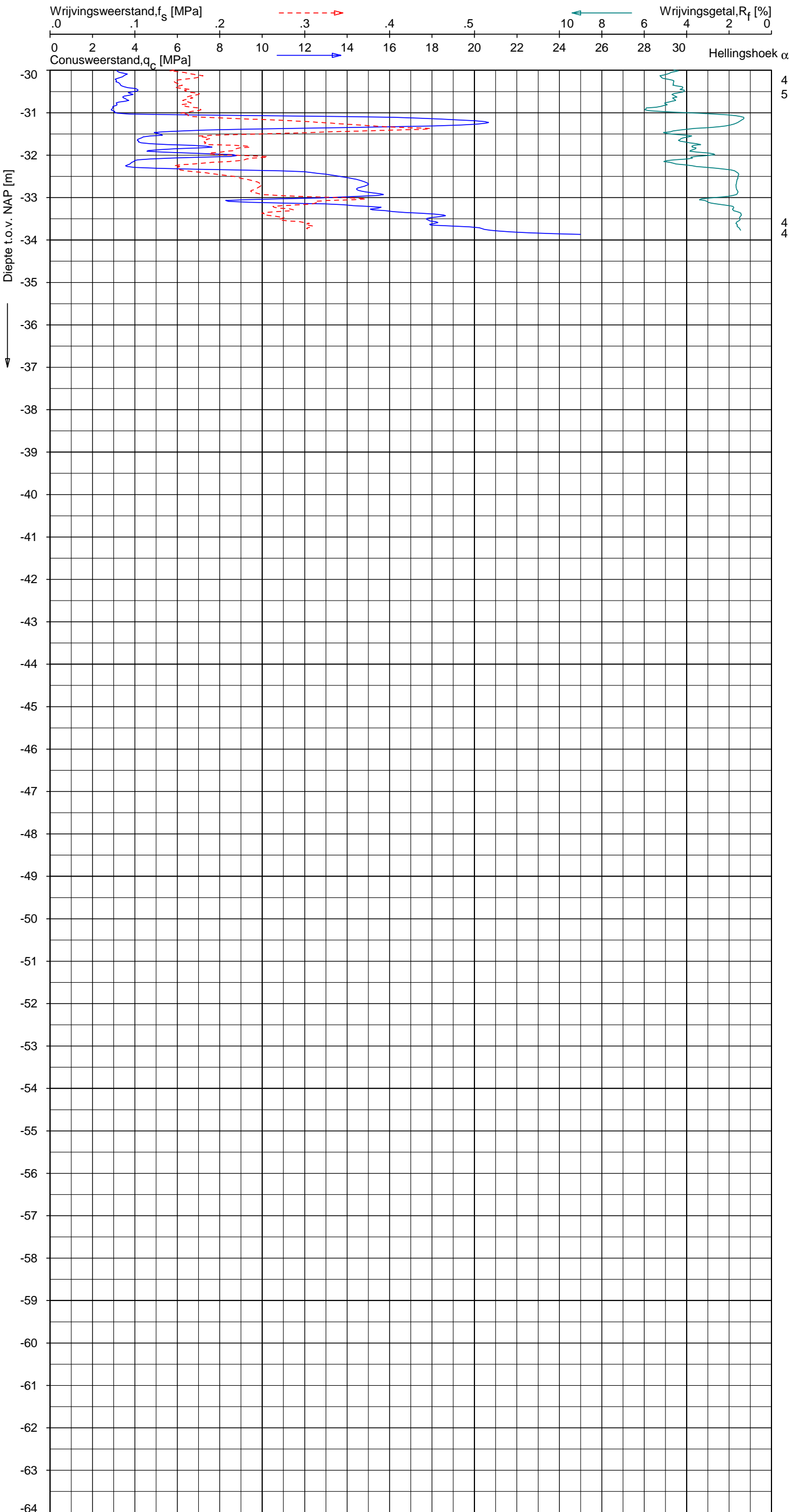
NOORD-WEST 380

Opdr. 6012-0102-000  
 Sond. DKM722-4


UNIPLOT 05.23.nl / QcFClass-N3.cmd / 2013-10-03 16:36:40

6012-0102-000

DKM722-4 - 2



**Indicatieve bodembeschrijving**  
 Automatisch gegenereerd uit data van de sondering, geldig onder grondwaterpeil (Robertson 1990, NL corr.)



Opg. : JP d.d. 19-sep-2013 Coord.: X=242711.8m Y= 594905.2m Systeem: RD Sondering volgens norm NEN-EN-ISO 22476-1  
 Get. : HOFSTEDE d.d. 03-okt-2013 MV = NAP +0.43m Conus: F7.5CKE2HA/B 1701-2580 Toepassingsklasse 3. Test type TE1  
 Conustype: A<sub>c</sub> = 1500mm<sup>2</sup>; A<sub>s</sub> = 19956mm<sup>2</sup>



**SONDERING MET PLAATSELIJKE KLEEFMETING**

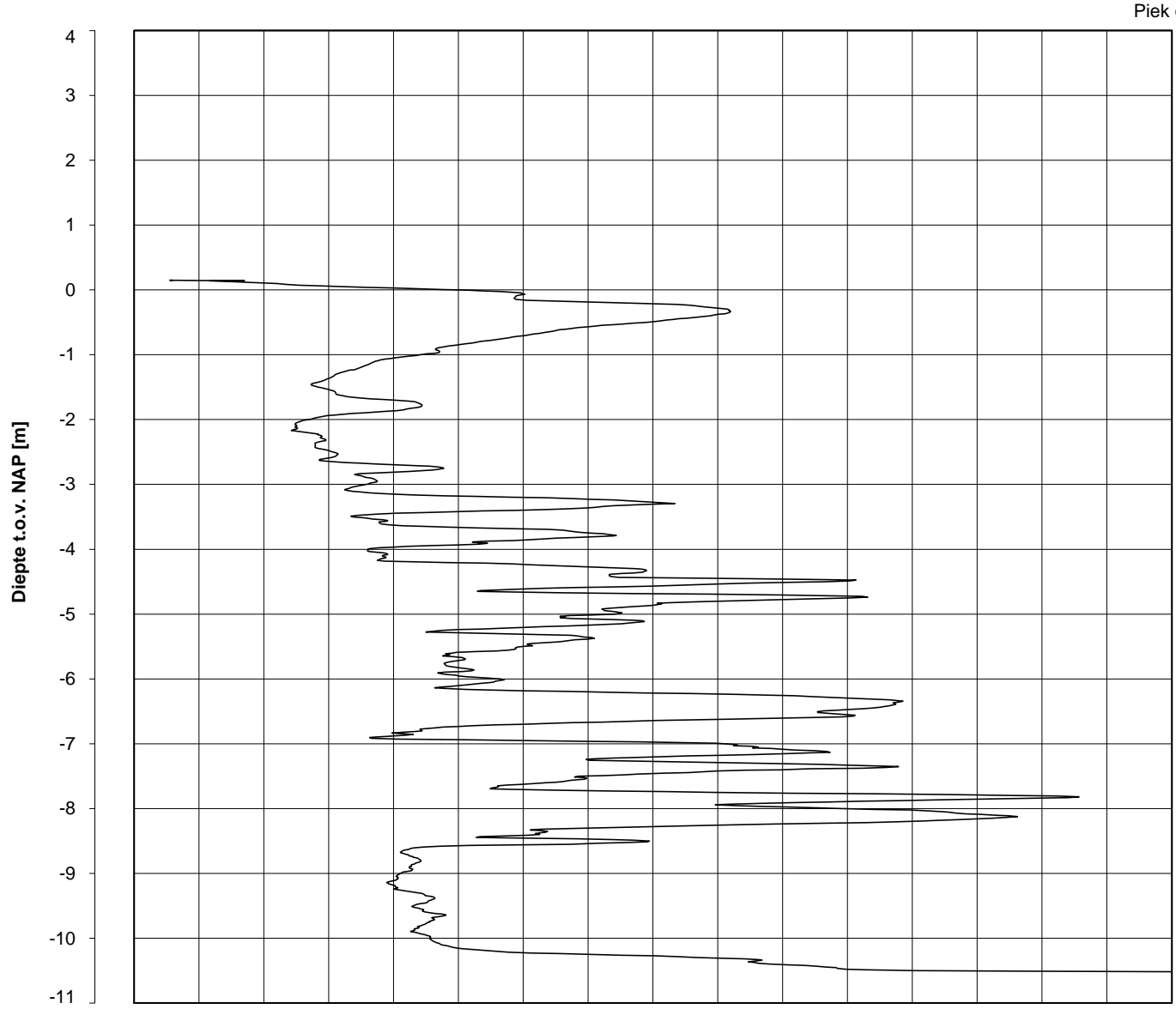
NOORD-WEST 380

Opdr. 6012-0102-000  
 Sond. DKM722-4

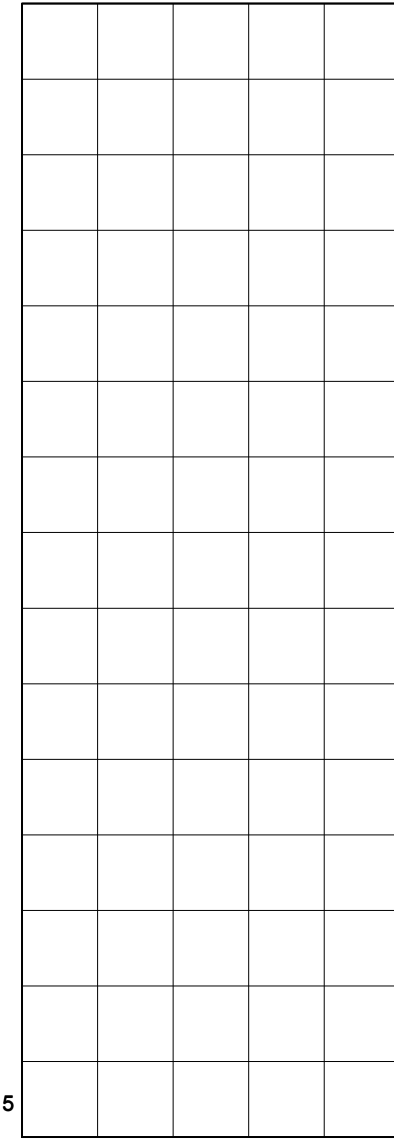
Bol Penetratie Weerstand,  $q_B$  [MPa]  
.0 .1 .2 .3 .4 .5 .6 .7 .8 .9 1.0 1.1 1.2 1.3 1.4 1.5 1.6

Waterspanning,  $u_{1,B}$  [MPa]  
- .50 -.25 .00 .25 .50 .75

Waterspanning,  $u_{2,B}$  [MPa]  
Helling  $\alpha$  [Gr]



Piek  $q_B$



1  
2  
1  
1  
1  
1  
1  
1  
1  
0  
1  
1

5

Datum uitvoering : 19-Sep-2013

Sonde Type/Nr. : B-A48F2.5CKE2HAB 1718

**DKMB722-1**

**BOL SONDERING**

Test tov NAP [m] : +0.15

Bol Basis Opp. [mm<sup>2</sup>] : 4778

Coördinaten [m] : X = 242708.6 Y = 594885.1

NOORD-WEST 380

## LEGENDA TERREINPROEVEN EN GRONDSOORTEN

### BORINGEN / PEILBUIZEN

	mechanische boring (B)
	handboring (HB)
	niet uitgevoerde boring
	niet uitgevoerde handboring
	boring met peilbuis
	boring met peilbuis, ondiep en diep filter
	boring met peilbuis, ondiep, middeldiep en diep filter
	handboring met peilbuis
	hellingmeterbuis (HMB)
	gedrukte peilbuis (PB) / minifilter (MF)
	boring derden
	boring derden met peilbuis

### SONDERINGEN

	diep-/diepzware sondering
	middelzware sondering
	diep-/diepzware sondering met plaatselijke kleefmeting
	middelzware sondering met plaatselijke kleefmeting
	slagsondering
	niet uitgevoerde sondering
	waterspanningsmeter (WSM)
	sondering derden
	sondering derden met plaatselijke kleefmeting

### Type sonderingen






M	middelzware sondering
D	diepsondering
DZ	diepzware sondering
S	slagsondering

### Toegevoegde metingen

KM	meting van de plaatselijke kleef
P	meting van waterspanning
M	meting van de magnetische veldsterkte
G	meting van de geleidbaarheid
S	meting van de schuifgolfsnelheid (seismische meting)
T	meting van de temperatuur

### LEGENDA / TERMINOLOGIE



#### grind

	Grind, siltig
	Grind, zwak zandig
	Grind, matig zandig
	Grind, sterk zandig
	Grind, uiterst zandig

#### zand

	Zand, kleilig
	Zand, zwak siltig
	Zand, matig siltig
	Zand, sterk siltig
	Zand, uiterst siltig



#### veen

	Veen, mineraalarm
	Veen, zwak kleilig
	Veen, sterk kleilig
	Veen, zwak zandig
	Veen, sterk zandig







#### klei

	Klei, zwak siltig
	Klei, matig siltig
	Klei, sterk siltig
	Klei, uiterst siltig
	Klei, zwak zandig
	Klei, matig zandig
	Klei, sterk zandig

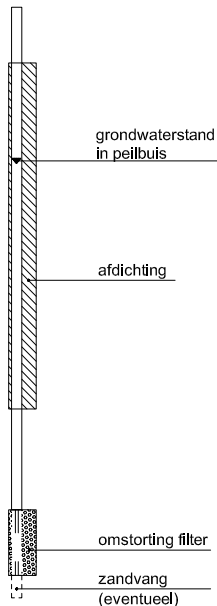
#### leem

	Leem, zwak zandig
	Leem, sterk zandig



#### Overige toevoegingen

	zwak humeus
	matig humeus
	sterk humeus
	zwak grindig
	matig grindig
	sterk grindig







#### Peilbuis



#### Monsters

	geroerd monster
	ongeroerd monster

#### Overig

	gemiddeld hoogste grondwaterstand
	grondwaterstand
	gemiddeld laagste grondwaterstand
	slib
	verharding / kern / asfalt
	puin

## CONTINU ELEKTRISCH SONDEREN

### Meettechniek

De standaard bij Fugro toegepaste conus is de “elektrische kleefmantelconus”, waarmee de conusweerstand, de plaatselijke wrijvingsweerstand en de helling gelijktijdig worden gemeten. Sinds februari 2013 is de nieuwe norm *NEN-EN-ISO 22476-1:2012/C1:2013 Geotechnisch onderzoek en beproeving - Veldproeven - Deel 1: Elektrische sondering met en zonder waterspanningsmeting* van toepassing als vervanging van NEN 5140, die is terug getrokken. In NEN 9997-1 wordt echter nog wel verwezen naar NEN 5140.

Bij het uitvoeren van een sondering conform *NEN-EN-ISO 22476-1:2012/C1:2013* wordt de puntweerstand gemeten, die moet worden overwonnen om een conus met een tophoek van  $60^{\circ}$  en een basisoppervlak van  $1000 \text{ mm}^2$  met een constante snelheid van ca  $20 \text{ mm/s}$  in de bodem te drukken. Voor de meting van de wrijvingsweerstand is een mantel met een oppervlak van  $15000 \text{ mm}^2$  boven de punt aangebracht. De druk op de conuspunt (conusweerstand in MPa) en de wrijving langs de kleefmantel (plaatselijke wrijvingsweerstand in MPa) worden door rekstroken in de conus continu digitaal gemeten. Volgens *NEN-EN-ISO 22476-1* mag het basisoppervlak van de conus tussen  $500$  en  $2000 \text{ mm}^2$  variëren zonder dat correctiefactoren op de meetresultaten moeten worden toegepast. Fugro sonderingen worden standaard uitgevoerd met een sondeerconus met een basisoppervlak van  $1500 \text{ mm}^2$  en een manteloppervlak van  $20000 \text{ mm}^2$ .

Veelal wordt gebruik gemaakt van een conus met een korter cilindrisch deel boven de conuspunt dan in *NEN-EN-ISO 22476-1* vermelde  $400 \text{ mm}$  voor een standaard conus. Het cilindrische deel vanaf de conuspunt van de standaard door Fugro gebruikte conussen een lengte heeft van  $230 \text{ mm}$  in plaats van de genormeerde lengte. Onderzoek<sup>1)</sup> heeft aangetoond, dat de invloed van de lengte van deze conus op het sondeerresultaat verwaarloosbaar is, terwijl met een kortere conus met minder risico een grotere sondeerdiepte kan worden bereikt.

De meetsignalen worden digitaal naar een elektrische meeteenheid gestuurd en samen met de diepte en de tijd opgeslagen. Definitieve verwerking vindt daarna op kantoor plaats, waarbij de gemeten parameters tegen de diepte in grafiekvorm worden uitgewerkt. Door continue registratie van de gemeten conus- en wrijvingsweerstand wordt een nauwkeurig beeld van de gelaagdheid en de vastheid van de bodem verkregen.

Afwijking van de conus met de verticaal worden continu geregistreerd, waarmee bij de uitwerking de diepte wordt gecorrigeerd en zo een onjuiste diepteaanduiding als gevolg van “scheef sonderen” wordt voorkomen.

### Interpretatie van de sonderingen met plaatselijke wrijvingsweerstand

Meting van zowel de conusweerstand  $q_c$  als de plaatselijke wrijvingsweerstand  $f_s$  maakt het mogelijk het wrijvingsgetal  $R_f$  te berekenen. Het wrijvingsgetal wordt gedefinieerd als het quotiënt van de plaatselijke wrijving en de op gelijke diepte gemeten conusweerstand in procenten. Hierbij wordt rekening gehouden met laagscheidingen ter hoogte van de mantel.

Het wrijvingsgetal  $R_f$  geeft samen met de conusweerstand  $q_c$  een goed beeld van de bodemopbouw *beneden* de grondwaterspiegel. In de onderstaande tabel zijn enige kenmerkende waarden van het wrijvingsgetal aangegeven. *Met nadruk dient te worden gesteld dat deze waarden slechts indicatief zijn en getoetst dienen te worden aan boringen of lokale ervaring en uitsluitend gelden voor de cilindrische elektrische conus.*

grondsoort	wrijvingsgetal in %	grondsoort	Wrijvingsgetal in %
Grind, grof zand	0,2 – 0,6	Klei	3,0 – 5,0
Zand	0,6 – 1,2	Potklei	5,0 – 7,0
Silt, leem, löss	1,2 – 4,0	Veen	5,0 – 10,0

In geroerde grond en in grond boven de grondwaterspiegel kunnen grote afwijkingen ten opzichte van de genoemde waarden voorkomen en gelden deze waarden niet.

<sup>1)</sup> Lunne en Powell, A comparison of different sized piezocones in UK clays.

**CONTINU ELEKTRISCH SONDEREN**

**Presentatie sondeergegevens**

Sonderingen kunnen worden uitgewerkt met interpretatie van het wrijvingsgetal voor identificatie van de bodemlagen. De identificatie van de bodemlagen is dan uitgevoerd volgens Robertson [1990]<sup>2</sup>, die door Fugro is aangepast aan de Nederlandse omstandigheden. Bij deze interpretatie wordt uitgegaan van de genormaliseerde waarden van de conusweerstand  $nQ_c$  en wrijvingsgetal  $nR_f$  als ingangspanparameters.

De genormaliseerde waarden van de conusweerstand  $nQ_c$  en wrijvingsgetal  $nR_f$  worden berekend, uit de gemeten wrijvingsweerstand  $f_s$  en conusweerstand  $q_c$ , indien mogelijk gecorrigeerd voor de waterspanning en de verticale effectieve - en totale grondspanning volgens de onderstaande formules.

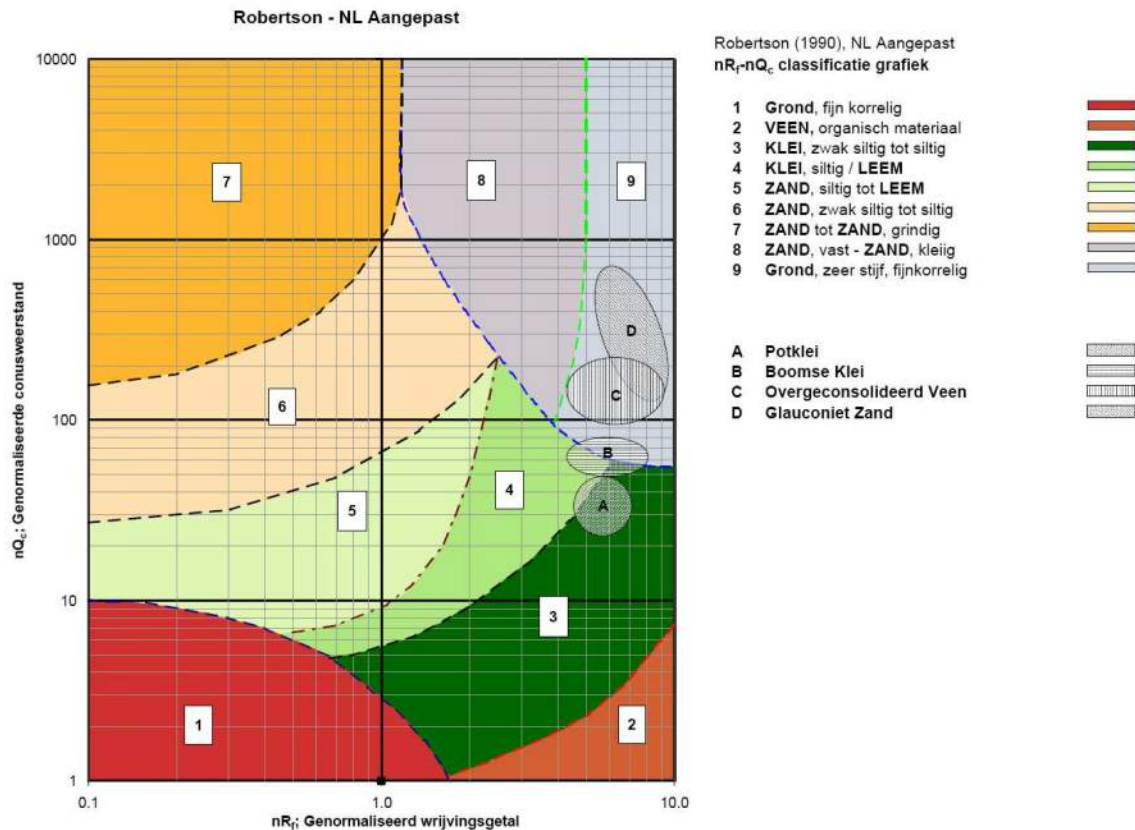
Genormaliseerde conusweerstand: 
$$nQ_c = \frac{q_t - \sigma_{v0}}{\sigma'_{v0}}$$

Genormaliseerd wrijvingsgetal: 
$$nR_f = \frac{100 \cdot f_s}{q_t - \sigma_{v0}}$$

In geval er geen waterspanning is gemeten, wordt voor  $q_t$  de waarde van  $q_c$  gebruikt.

Voor de grondsoorten, die specifiek zijn voor de Nederlandse ondergrond condities, zijn in de Bodem Classificatiegrafiek van Robertson [1990] twee aanpassingen gedaan om de Nederlandse situatie beter te beschrijven:

- Gebieden 4 en 5 zijn anders ingedeeld, zodat losgepakte zanden en ondiepe kleilagen beter worden geïnterpreteerd. Deze aanpassingen zijn in onderstaande figuur weergegeven.
- Bovendien is een extra voorwaarde ingebracht om Holocene veenlagen goed te kunnen classificeren. Voor  $q_c < 1,5$  MPa en  $R_f > 5$  % wordt de grond als veen geïnterpreteerd.



<sup>2</sup> Robertson, P.K. [1990] "Soil Classification using the cone penetration test". Canadian Geotechnical Journal, 27(1), 151-8<sup>2</sup>

## CONTINU ELEKTRISCH SONDEREN

Voor een aantal specifieke grondtypen, zoals bijvoorbeeld Potklei, Boomse klei, overgeconsolideerd veen en glauconiethoudend zand is tevens het classificatie gebied aangegeven. Deze stemmen niet direct overeen met de benamingen van gebieden 1 tot en met 9.

De identificatie is indicatief en alleen geldig voor lagen onder de grondwaterstand. De resultaten dienen te worden geverifieerd met boringen of geologische informatie. Uitgedroogde cohesieve toplagen geven een te hoge waarde worden voor het wrijvingsgetal, waardoor bijvoorbeeld uitgedroogde kleilagen mogelijk onterecht worden geïnterpreteerd als veenlagen. Ook is de correlatie voor de toplagen minder betrouwbaar vanwege het lage effectieve spanningsniveau in deze lagen.

### Andere conustypen

Naast de meting van conusweerstand en plaatselijke wrijving is het mogelijk extra (combinaties van)

type meting	Meetresultaten	toepassingsmogelijkheden
waterspanning	waterspanning ter plaatse van de punt	registreren waterremmende lagen indicatie stijghoogte grondwater classificatie / gelaagdheid bodem
magnetometer	Magnetische veldsterkte in 3 orthogonale richtingen (X,Y,Z)	Blindganger onderzoek, onderzoek ligging obstakels (stalen leidingen, grondankers), onderzoek paalpunt niveau / schoorstand funderingspalen, onderzoek ligging onderzijde stalen damwanden
geleidbaarheid	elektrische geleiding grond en grondwater	indicatie waterkwaliteit / zoet - zout water grens onderzoek verspreiding verontreiniging
temperatuur	temperatuurmeting op verschillende diepten	warmteoverdracht in de bodem bepaling temperatuurgradiënt
schuifgolfsnelheid (seismisch)	dynamische bodemparameters op verschillende diepten	machiefunderingen, windturbinefunderingen
versnelling	versnellingen op verschillende diepten	heitrillingen / verkeerstrillingen
MIP (membrane interface probe)	verticale verspreiding van vluchtige (gechloreerde) koolwaterstoffen	bestudering zak/drijfslagen en/of verontreinigingen met vluchtige (gechloreerde) koolwaterstoffen
ROST (rapid optical screening tool)	verticale verspreiding van (aromatische) koolwaterstoffen	bestudering zak/drijfslagen en/of verontreinigingen met (aromatische) koolwaterstoffen

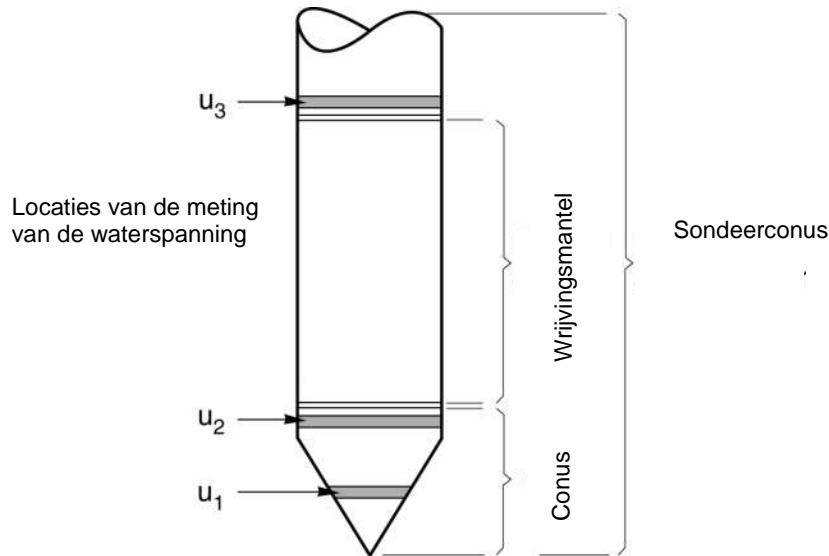
metingen uit te voeren. In onderstaand schema zijn enkele mogelijkheden aangegeven. Indien gewenst kan nadere informatie over metingen en toepassingsmogelijkheden worden verschaft.

### Waterspanningssonderingen

Naast registratie van conusweerstand en plaatselijke wrijvingsweerstand wordt bij een groot deel van de sonderingen waterspanning geregistreerd. Een waterspanningsconus is voorzien van een ingebouwde druksensor, waarmee de waterdruk tijdens het sonderen wordt gemeten. Een filter voorkomt het contact van grond met de druksensor. De waterdruk kan op drie locaties in de conus worden gemeten waarbij de posities  $u_1$  en  $u_2$  veelvuldig voorkomen. Positie  $u_3$  wordt zelden toegepast. Slechts een kleine hoeveelheid water ( $0,2 \text{ mm}^3$ ) is nodig om een nauwkeurige waterdruk te meten. Het meetbereik kan worden gekozen afhankelijk van de te verwachten wateroverspanning. In stijve kleien kan deze oplopen tot meer dan 3 MPa.



## CONTINU ELEKTRISCH SONDEREN



Figuur 1 Principe piëzo-conus

### Uitvoeringswijze

Om een juiste meting van de waterspanning te verkrijgen, dient het gehele meetsysteem volledig ontlucht en gevuld te zijn met een weinig samendrukbare vloeistof. Om te voorkomen dat de vloeistof tijdens het sonderen in de onverzadigde lagen boven de grondwaterstand wegvloeit zijn een juiste keuze van vloeistof, het gebruik van een rubber membraam, een goede uitvoering en de poriëngrootte van het filter belangrijk.

Indien het grondwater relatief ondiep aanwezig is, wordt bij voorkeur voorgeboord tot het niveau van de grondwaterspiegel teneinde luchttoetreding te voorkomen. Hiermee wordt ook de kans op beschadiging en in de grond achterblijven van het rubber membraam verkleind.

### Interpretatie

De resultaten van de piëzo-sonderingen bestaan uit de gemeten conusweerstand ( $q_c$ ), de plaatselijke wrijvingsweerstand ( $f_s$ ), het wrijvingsgetal ( $R_f$ ), de gemeten waterspanning ( $u_1$  of  $u_2$  respectievelijk in de punt en achter de punt) en de wateroverspanningindex  $B_q$ .

De resultaten van de waterspanningsmeting tijdens het sonderen vormen uit grondmechanisch en geohydrologisch oogpunt een belangrijke extra informatiebron voor de interpretatie van de bodemopbouw. Door combinatie van de meting van de conusweerstand en de waterspanning, bij voorkeur samen met de plaatselijke wrijvingsweerstand, wordt optimaal gebruik gemaakt van de sondeertechniek en kan het benodigde aanvullend grondonderzoek efficiënter worden gepland.

Bij de interpretatie speelt met name de wateroverspanning een rol, dat wil zeggen de verhoging van de waterspanning die door het indrukken van de conus ontstaan is.

Dunne cohesieve laagjes in een zandpakket en dunne zandlaagjes in een kleipakket, die in de conusweerstand en de plaatselijke wrijvingsweerstand door uitmiddeling niet of slecht zichtbaar zijn, kunnen goed worden gedetecteerd aan de hand van de water(over)spanningen, die door het sonderen ontstaan. Deze laagjes kunnen van groot belang zijn voor het zettingsgedrag van funderingen en voor de verticale (on)doorlatendheid van de grond.

Verder kunnen met de piëzo-conus, met name via de  $u_1$ -meting, sterk gelaagde structuren van zand en klei onderscheiden worden van homogene lagen hetgeen op basis van conusweerstand en plaatselijke

## CONTINU ELEKTRISCH SONDEREN

wrijving in de meeste gevallen niet lukt. Aangetoond is dat het detectievermogen van de  $u_1$ -meting veel hoger is dan van de  $u_2$ -meting.

### Wateroverspanningindex $B_q$

Met de wateroverspanningindex  $B_q$  kan een meer nauwkeurige classificatie van de grondsoort worden verkregen. Deze index is de verhouding van de wateroverspanning en de netto conusweerstand  $q_{net}$ , zijnde de gemeten conusweerstand  $q_c$  gecorrigeerd voor de waterspanning op het netto oppervlak van de sondeerconus, rekeninghoudend met de heersende effectieve verticale spanning op het betreffende niveau. De wateroverspanningindex  $B_q$  wordt als volgt berekend:

$$B_q = \beta \cdot (u_1 - u_0) / q_{net} \quad \text{of} \quad B_q = (u_2 - u_0) / q_{net}$$

waarin:

- $\beta$  = factor voor de verschillende grondsoorten voor omrekening van  $u_1$  naar  $u_2$ ; standaard wordt hiervoor aangehouden 0,8, zijnde normaal geconsolideerde kleien (zie hierna volgende tabel);
- $q_{net}$  =  $q_t - \sigma_{v0}$  = netto conusweerstand;
- $q_t$  =  $q_c + (1-a) \cdot \{\beta \cdot (u_1 - u_0) + u_0\}$  voor een filter in de conuspunt;  
=  $q_c + (1-a) \cdot u_2$  voor een filter direct achter de conuspunt;
- $\sigma_{v0}$  = de verticale grondspanning; standaard wordt hierbij uitgegaan van een gemiddeld volumiek gewicht van de bodemlagen van  $14 \text{ kN/m}^3$  en een grondwaterstand op 1 m beneden maaiveld;
- $a$  = netto oppervlakteverhoudingscoëfficiënt van de conus i.v.m. de spleet achter de conuspunt;
- $u_1$  = de gemeten waterdruk bij een filterplaatsing *in* de punt;
- $u_2$  = de gemeten waterdruk bij een filterplaatsing *achter* de punt;
- $u_0$  = de hydrostatische stijghoogte; standaard wordt hiervoor in de berekening een niveau uitgegaan van 1 m beneden maaiveld.

Voor andere grondsoorten zijn de  $\beta$ -factoren in onderstaande tabel gegeven.

Grond gedrag	$\beta$ -factor
Normaal geconsolideerde klei	0,6 - 0,8
Licht overgeconsolideerde klei	0,5 - 0,7
Sterk overgeconsolideerde klei	0 <sup>1)</sup> - 0,3
Leem samendrukbaar	0,5 - 0,6
Leem, vast en dillatant gedrag	0 <sup>1)</sup> - 0,2
Zand siltig, los gepakt	0,2 - 0,4

<sup>1)</sup> Bij meting van de waterspanning achter de conuspunt worden in bepaalde gevallen negatieve waterspanningen gemeten. Deze waarden geven nauwelijks een indicatie van de doorlatendheid, doch alleen over het materiaalgedrag.

### Dissipatietest

Het is ook mogelijk het sondeerproces op een bepaalde diepte tijdelijk te stoppen en de afname van de wateroverspanning (dissipatie) als functie van de tijd te registreren. Daarna kan het sondeerproces worden voortgezet.

In doorlatende gronden geeft de dissipatietest een goed beeld van de heersende hydrostatische waterspanning en daarmee van de stijghoogte. Het betreft slechts een indicatie aangezien de meetnauwkeurigheid beperkt is. Door het uitvoeren van meerdere metingen in een grondlaag en de gemiddelde waarde van de stijghoogte te bepalen kan een beduidend hogere nauwkeurigheid worden behaald. Ervaring leert dat de onnauwkeurigheid circa 0,5 m bedraagt.

Voor een meer nauwkeurige bepaling en de optredende fluctuaties zijn peilbuismetingen over een langere waarnemingsperiode nodig, afhankelijk van het doel.

In slecht doorlatende, cohesieve lagen kan met behulp van de dissipatietest een indicatie van de consolidatiecoëfficiënt en daarmee van de verticale (on)doorlatendheid worden verkregen. Hierbij dient

## CONTINU ELEKTRISCH SONDEREN

de dissipatietest te worden voortgezet totdat de wateroverspanning tenminste met 50 % is afgenomen. In de praktijk komt dat overeen met circa 1/2 uur à 3/4 uur.

Uit berekeningen en kwalitatieve vergelijking van de metingen wordt inzicht verkregen in het consolidatiegedrag van de grond.

Voor het vaststellen van de heersende hydrostatische waterspanning in kleilagen is de dissipatietest in de meeste gevallen weinig geschikt, vanwege de benodigde lange aanpassingstijd en de onnauwkeurigheid.

### Klassenindeling EN-ISO 22476-1

Voorafgaand aan de uitvoering diende een keuze te worden gemaakt binnen welke kwaliteitsklasse met bijbehorende toelaatbare meetonzekerheid het werk minimaal uitgevoerd moet worden. De klassenindeling heeft voornamelijk betrekking op de nauwkeurigheid van de gemeten parameters.

Door invoering van de Eurocode is op Europees niveau de internationale sondeernorm EN-ISO 22476-1 "Electrical cone and piezocone testing" ontwikkeld, welke de oorspronkelijke NEN 5140 heeft vervangen. De nieuwe elektrische sondeernorm **EN-ISO 22476-1** is in opzet vergelijkbaar met de oude Nederlandse norm NEN 5140 voor elektrische sonderingen. Een verschil tussen norm **EN-ISO 22476-1** met NEN 5140 is dat in de nieuwe norm de nauwkeurigheid van de meetresultaten wordt gekoppeld aan het toepassingsgebied met bijbehorend bodemkenmerken / geschiktheid voor interpretatie en afleiding van bodemparameters. Verder is de meting van de waterspanning genormeerd.

In de Europese tabel van sondeerclassen worden de sondeerclassen ingedeeld naar de toepassing van de sondering, zie onderstaande tabel.

**CONTINU ELEKTRISCH SONDEREN****Toepassing klassen volgens NEN-EN-ISO 22476-1:2012**

Toepassing Klasse	Test type	Gemeten parameter	Toegestane minimum nauwkeurigheid <sup>a</sup>	Maximum lengte tussen metingen	Gebruik	
					Grondsoort <sup>b</sup>	Interpretatie <sup>c</sup>
1	TE 2	Conus weerstand Mantel wrijving Waterspanning Helling Sondeerlengte	35 kPa of 5 % 5 kPa of 10 % 10kPa of 2 % 2° 0,1 m of 1%	20 mm	A	G, H
2	TE1 TE2	Conus weerstand Mantel wrijving Waterspanning Helling Sondeerlengte	100 kPa of 5 % 15 kPa of 15 % 25 kPa of 3 % 2° 0,1 m of 1 %	20 mm	A B C D	G, H* G, H G, H G, H
3	TE1 TE2	Conus weerstand Mantel wrijving Waterspanning <sup>d</sup> Helling Sondeerlengte	200 kPa of 5 % 25 kPa of 15 % 50 kPa of 5 % 5° 0,2 m of 2 %	50 mm	A B C D	G G, H* G, H G, H
4	TE1	Conus weerstand Mantel wrijving Sondeerlengte	500 kPa of 5 % 50 kPa of 20 % 0,2 m of 1 %	50 mm	A B C D	G* G* G* G*
NOOT 1 Richtlijnen voor gebruik van Tabel 2 zijn gegeven in bijlage F.						
NOOT 2 Voor uiterst slappe gronden maken soms nog hogere nauwkeurigheden noodzakelijk.						
<sup>a</sup> De toegestane minimum nauwkeurigheid van de gemeten parameters is de grootste van de twee genoemde. De relatieve nauwkeurigheid geldt voor de gemeten waarde en niet voor het meetbereik. <sup>b</sup> Volgens ISO 14688-2: A Homogene gronden bestaande uit zeer slappe tot stijve kleien (en silt) ( $q_c < 3$ MPa) B Gemengde bodemprofielen met slappe tot stijve kleien ( $q_c \leq 3$ MPa) en matig vaste tot vaste zanden (conusweerstand $5 \text{ MPa} \leq q_c < 10 \text{ MPa}$ ) C Gemengde bodemprofielen met stijve kleien (conusweerstand $1,5 \text{ MPa} \leq q_c < 3 \text{ MPa}$ ) en zeer dichte zanden ( $q_c > 20 \text{ MPa}$ ) D Zeer stijve tot harde kleien ( $q_c \geq 3 \text{ MPa}$ ) en zeer vaste grove gronden ( $q_c \geq 20 \text{ MPa}$ ) <sup>c</sup> G vaststelling bodemprofiel en bepaling van grondsoort met een laag niveau van onzekerheid G* indicatieve vaststelling bodemprofiel en bepaling van grondsoort met een hoog niveau van onzekerheid H interpretatie met betrekking tot ontwerp met een laag niveau van onzekerheid H* interpretatie met betrekking tot ontwerp met een hoog niveau van onzekerheid <sup>d</sup> Waterspanning kan alleen worden gemeten als TE2 wordt toegepast.						

Voor projecten, waarbij parameters op basis van Tabel 2.b NEN 9997-1 worden afgeleid, is een hoge nauwkeurigheidsklasse gewenst. Het is echter in een bodemgesteldheid met zowel zeer slappe grondlagen als zeer vaste zandlagen met hoge conusweerstand onmogelijk om aan de eisen van toepassing klasse 1 voldoen zoals ook blijkt uit de bovenstaande tabel. Het bij Fugro gehanteerde

## CONTINU ELEKTRISCH SONDEREN

meetsysteem voor sonderen is bijzonder nauwkeurig door toepassing van digitale conussen, strikte kwaliteitscontroles en calibraties. In de praktijk is gebleken dat standaard Fugro sonderingen in de nieuwe norm tenminste in toepassingsklasse 3 vallen en voor een groot deel binnen klasse 2. Sonderingen volgens toepassingsklasse 3 in de nieuwe norm zijn vergelijkbaar met sonderingen volgens klasse 2 van de oude NEN 5140.

Toepassingklasse 1 sonderingen kunnen alleen met speciale gevoelige conussen met een beperkt meetbereik en een kleibodemprofiel met  $q_c < 3$  MPa worden bereikt. In bodemprofielen waarin zowel zeer slappe lagen als zeer vaste lagen voorkomen kan de hoogste meetnauwkeurigheid van klasse 1 enigszins worden benaderd door aanvullende maatregelen en procedures. Toepassingklasse 2 sonderingen kunnen in bodemprofielen, waarin zowel zeer slappe lagen als zeer vaste lagen voorkomen, alleen worden verkregen door toepassing van digitale conussen met regelmatige calibraties, aanvullende uitvoeringsmaatregelen en kwaliteitscontroles. Toepassingklasse 1 is in deze bodem niet haalbaar. De enige praktische indicatie over de bereikte sondeerklasse is controle van calibraties en 0-puntsverlopen tussen het begin en eind van de sondering.

In de praktijk komt het af en toe voor dat sonderingen worden uitgevoerd, waarbij door de opdrachtgever is aangegeven dat de maaiveldhoogte niet ten opzichte van een vast referentiepeil (NAP) hoeft te worden vastgelegd. Deze sonderingen voldoen derhalve op dit punt niet aan **EN-ISO 22476-1**.

### Klassenindeling NEN 5140

De norm NEN 5140 ging uit van vier kwaliteitsklassen. Voorafgaand aan de uitvoering diende een keuze te worden gemaakt binnen welke kwaliteitsklasse met bijbehorende toelaatbare meetonzekerheid het werk minimaal uitgevoerd moet worden. De klassenindeling heeft voornamelijk betrekking op de nauwkeurigheid van de gemeten conusweerstand, plaatselijke wrijvingsweerstand en diepte, zoals blijkt uit de onderstaande tabel.

klasse	Meetgrootheid	toelaatbare meetonzekerheid	meetinterval
1	Conusweerstand	0,05 MPa of 3%	20 mm
	Plaatselijke wrijvingsweerstand	0,01 MPa of 10%	
	Helling	2°	
	Sondeerdiepte	0,2 m of 1 %	
2	Conusweerstand	0,25 MPa of 5%	50 mm
	Plaatselijke wrijvingsweerstand	0,05 MPa of 15%	
	Helling	2°	
	Sondeerdiepte	0,2 m of 2 %	
3	Conusweerstand	0,5 MPa of 5%	100 mm
	Plaatselijke wrijvingsweerstand	0,05 MPa of 20%	
	Helling	5°	
	Sondeerdiepte	0,2 m of 2 %	
4	Conusweerstand	0,5 MPa of 5%	100 mm
	Plaatselijke wrijvingsweerstand	0,05 MPa of 20%	
	Sondeerlengte	0,1 m of 1%	
Opmerking: De toelaatbare meetonzekerheid is de grotere waarde van de absolute meetonzekerheid en de relatieve meetonzekerheid. De relatieve meetonzekerheid geldt voor de meetwaarde en niet voor het meetbereik.			

Vergelijking van de gespecificeerde nauwkeurigheden van de NEN 5140 en NEN-EN-ISO 22476-1 laat zien dat de nauwkeurigheid van de meest in NL gehanteerde sondeerklasse 2 volgens NEN 5140 iets hoger ligt dan die van de toepassingklasse 3 volgens de ISO norm.

## 5 Milieuhygiënisch onderzoek (verkennend bodemonderzoek)

### Verantwoording

Titel: Milieuhygiënisch onderzoek: Project: Noord – West 380 kV  
Deelgebied: 1  
Mastnummer: 722

Projectnummer: B02032.000377.001

Referentienummer: T206878

Revisie: 1.0

Datum: 18 december 2014

Auteur(s): M.N.J. Meuwissen

Gecontroleerd door: C.W.F. Jansonius

Paraaf gecontroleerd: 

Goedgekeurd door: J. Assink



Paraaf goedgekeurd:

Contact: [TenneT380kVnw@arcadis.nl](mailto:TenneT380kVnw@arcadis.nl)



### INHOUDSOPGAVE

5.1. Inleiding

5.2. Vooronderzoek

5.3. Veld- en laboratoriumonderzoek

5.4. Resultaten veldonderzoek

5.5. Resultaten laboratoriumonderzoek

5.6. Evaluatie

5.7. Bijlagen H5

Bijlage 5-1: Tekening met situering boringen en peilbuis

Bijlage 5-2: Analysecertificaten

Bijlage 5-3: Toetsing analyseresultaten

Bijlage 5-4: Toetsingskader

Bijlage 5-5: Kwaliteitsborging

Bijlage 5-6: Veldwerkverklaring

## 5.1 *Inleiding*

### 5.1.1 *Algemeen*

De strategie voor de uitvoering van het verkennend bodemonderzoek voor de landbodem is gebaseerd op de NEN 5740, Bodem – Landbodem - Strategie voor het uitvoeren van verkennend bodemonderzoek – Onderzoek naar de milieuhygiënische kwaliteit van de bodem, uitgegeven door het Nederlands Normalisatie Instituut (NNI) januari 2009.

Naast een verkennend bodemonderzoek is een waterbodemonderzoek in de watergang op de locatie uitgevoerd. De strategie voor de uitvoering van het waterbodemonderzoek is gebaseerd op de NEN 5720, Bodem – Waterbodem – Strategie voor het uitvoeren van verkennend onderzoek- Onderzoek naar de milieuhygiënische kwaliteit van waterbodem en baggerspecie, uitgegeven door het Nederlands Normalisatie Instituut (NNI) november 2009.

### 5.1.2 *Aanleiding en doelstelling*

De aanleiding voor het uitvoeren van het verkennend bodemonderzoek en het waterbodemonderzoek is een bodemingreep. In verband hiermee is inzicht in de milieuhygiënische kwaliteit van de bodem (grond en grondwater) en waterbodem noodzakelijk.

De doelstelling van het onderzoek is het vaststellen van de milieuhygiënische bodemkwaliteit van de onderzoekslocatie. Het verkennend bodem- en waterbodemonderzoek is bedoeld om aan te tonen of er mogelijk sprake is van verontreinigde grond en slib.

### 5.1.3 *Kwaliteitsborging en onafhankelijkheid*

Voor informatie omtrent kwaliteitsborging, zie bijlage 5-5.

Voor de onafhankelijkheidsverklaring van de milieudeskundigen, zie bijlage 5-6.

### 5.1.4 *Opbouw van het rapport*

In het voorliggende rapport komen de volgende aspecten aan de orde:

- De resultaten van het vooronderzoek (paragraaf 5.2);
- De uitgevoerde veld- en laboratoriumwerkzaamheden (paragraaf 5.3);
- De resultaten van het veldonderzoek (paragraaf 5.4);
- De resultaten van het laboratoriumonderzoek en de interpretatie (paragraaf 5.5);
- Een evaluatie van de onderzoeksresultaten, toetsing van de gekozen onderzoekshypothese en conclusies en aanbevelingen (paragraaf 5.6).

De bijbehorende tekeningen, boorprofielen en analysecertificaten zijn als bijlage opgenomen.

## 5.2 *Vooronderzoek*

### 5.2.1 *Algemeen*

In deze paragraaf worden de resultaten van het vooronderzoek besproken. Dit resulteert in een hypothese over de mate van verdenking ten aanzien van bodemverontreiniging op de locatie.

Het vooronderzoek is uitgevoerd conform de NEN 5717 en 5725 met uitzondering van de financieel/juridische aspecten. De resultaten van het vooronderzoek zijn in de volgende paragrafen weergegeven.

### 5.2.2 *Locatiegegevens*

Voor gedetailleerde informatie van de locatie wordt verwezen naar hoofdstuk 1.

### 5.2.3 *Geraadpleegde bronnen*

Bij het verzamelen van de historische gegevens zijn verschillende bronnen geraadpleegd. In tabel 5.2.1 zijn de bronnen vermeld. Bij elke bron is een toelichting opgenomen. In paragraaf 5.2.4 zijn de resultaten van het vooronderzoek toegelicht.

**Tabel 5.2.1: Overzicht geraadpleegde bronnen tijdens vooronderzoek**

Bron	Korte toelichting
Provincie Groningen	Bodeminformatie van de provincie: <a href="http://geoservices.provinciegroningen.nl/Flamingo/Kaarten/bodeminformatie/">http://geoservices.provinciegroningen.nl/Flamingo/Kaarten/bodeminformatie/</a>
Waterschap Noorderzijlvest	Telefonisch contact dhr. Bakker en dhr. Van der Klok, 13 – 14 sept 2012
Overige bronnen (archieven)	Indien bovengenoemde bronnen hiertoe aanleiding geven, zijn de archiefbezoeken uitgevoerd om aanvullende informatie te verkrijgen

#### 5.2.4 Resultaten dossieronderzoek

Uit de beschikbare gegevens, verkregen uit bovengenoemde bronnen (tabel 5.2.1), blijkt dat ter plaatse van de mastvoet geen (water-)bodemverontreiniging wordt verwacht. De aangetroffen informatie gaf geen aanleiding tot het uitvoeren van aanvullend (archief)onderzoek. De locatie kan derhalve beschouwd worden als onverdacht.

#### 5.2.5 Resultaten terreininspectie

De terreininspectie is uitgevoerd door J. Uitham op 11-11-2013. Tijdens de terreininspectie zijn de volgende onderdelen aan de orde gekomen:

- Huidig terreingebruik;
- Verhardingen en vloeren;
- Boven- en ondergrondse tanks (en vul- en ontluchtingspunten), stookplaatsen, (half)verhardingslagen, ophogingen, storthopen, dempingen en ontgravingen;
- Mogelijke asbestverdenking;
- Mogelijk gesprek met eigenaar en de resultaten hiervan.

Tijdens de terreininspectie zijn geen bijzonderheden aangetroffen.

Er zijn bij de milieukundige werkzaamheden en inspecties geen bijzonderheden waargenomen m.b.t. drainage (geen volledige drainage-inspectie uitgevoerd).

#### 5.2.6 Bodemopbouw en geohydrologie

De regionale bodemopbouw is weergegeven in onderstaande tabel 5.2.2. De gegevens uit deze tabel zijn ontleend aan [www.dinoloket.nl](http://www.dinoloket.nl) aangevuld met de lokale locatie specifieke gegevens zoals naar voren komt uit de sonderingen uitgevoerd in het kader van het geotechnische onderzoek (zie hoofdstuk 4) en de handboringen voor het cultuurtechnisch onderzoek (zie hoofdstuk 2).

**Tabel 5.2.2: Regionale bodemopbouw**

Globale diepte (m NAP)	Samenstelling	Geohydrologische eenheid	Formatie
0,32 tot -10,2	klei	deklaag	Naaldwijk
-10,2 tot -12,5	zand	watervoerende laag	Boxtel
-12,5 tot -40	klei	slechtdoorlatende laag	Peelo

#### Oppervlaktewaterpeilen

Het peil van de rond de mastlocatie gelegen oppervlaktewater is niet beschikbaar.

#### Freatisch grondwater

De Gemiddeld Hoogste Grondwaterstand (GHG) en Gemiddeld Laagste Grondwaterstand (GLG) geeft de grondwaterstandsfluctuatie zone aan. Deze kunnen in het veld terug te vinden zijn als hydromorfe profielkenmerken. Op basis van de hydromorfe profielkenmerken in boringen op de locatie is een gemiddelde GHG af te leiden van 0,64 m -mv en de GLG op 1,70 m -mv. Bij een maaiveldniveau van 0,32 m NAP komt dit overeen met een GHG van -0,32 m NAP en een GLG van -1,38 m NAP.

De in peilbuis 72201-1 met filterdiepte 1,5 tot 2,5 m -mv tijdens de veldwerkzaamheden opgenomen freatische stijghoogte is weergegeven in onderstaande tabel. De waarden ten opzichte van maaiveld zijn met de maaiveldhoogte van 0,15 m NAP bij de peilbuis (in het rapport afgerond op twee decimalen) vertaald naar een waarde ten opzichte van NAP.



**Tabel 5.2.3: Ondiepe stijghoogte peilbuis 72201-1**

Datum	Stijghoogte (m –mv)	Stijghoogte (m NAP)
11/11/2013	1,20	-1,05
11/25/2013	1,15	-1,00

De locatie is niet gelegen in een waterwingebied of boringsvrije zone.

#### 5.2.7 Resultaten voorgaande bodemonderzoeken

Er zijn geen bodemonderzoeken bekend die zijn uitgevoerd op deze locatie, of de informatie over de bodemonderzoeken resulteert niet in een gewijzigde onderzoekshypothese of -strategie.

#### 5.2.8 Opstelling onderzoekshypothese en onderzoeksstrategie

Conform de aanpak van de NEN 5740 dient, op basis van de resultaten van het vooronderzoek een onderzoekshypothese te worden vastgesteld. De hypothese geeft het volgende aan:

- Of de bodem naar verwachting wel of niet verontreinigd is;
- De aard van de verontreinigende stoffen;
- De plaats van voorkomen van de verontreinigende stoffen;
- Of de stoffen worden verwacht in grond en/of grondwater.

De onderzoekshypothese en onderzoeksstrategie voor het verkennend bodemonderzoek is onverdacht (ONV). De onderzoeksstrategie voor het verkennend waterbodemonderzoek is overig water, lintvormig, lichte onderzoeksinspanning (OLL).

In paragraaf 5.3 is de onderzoeksstrategie (boringen, peilbuizen en analyses) uitgewerkt in de vorm van een onderzoeksinspanning (veldwerk en laboratorium).

### 5.3 Veld- en laboratoriumonderzoek

#### 5.3.1 Veldonderzoek

Het veldonderzoek is verricht op 11-11-2013 volgens de geldende richtlijnen. Het veldwerk heeft bestaan uit de volgende werkzaamheden:

- Het uitvoeren van een terreininspectie;
- Het uitvoeren van 6 handboringen;
- Het zintuiglijk beoordelen van het bij de boringen vrijkomende bodemmateriaal op bodemkundige eigenschappen en op eventueel aanwezige verontreinigingskenmerken, inclusief eventuele asbestverdachte materialen;
- Het nemen van monsters van het bij de boringen vrijkomende bodemmateriaal. De monstertrajecten zijn weergegeven aan de rechterzijde van de boorprofielen in bijlage 1-1;
- Het plaatsen van een diepe en een ondiepe peilbuis met een filterlengte van 1,0 m in een van de diepere boorgaten en opnemen grondwaterstand;
- Het doorpompen van de peilbuis direct na plaatsing hiervan;
- Het uitvoeren van 10 boringen in de watergang ter plaatse van de mastlocatie;
- Het nemen van één waterbodemmonster.

Onderstaande werkzaamheden zijn op 25-11-2013 verricht:

- Het opnemen van de grondwaterstand in de peilbuis;
- Het verrichten van veldmetingen: bepalen van de zuurgraad (pH) en het elektrisch geleidingsvermogen ( $E_c$ ) van het grondwater;
- Het nemen van grondwatermonsters uit de peilbuis.

#### 5.3.2 Laboratoriumonderzoek

Een overzicht van het aantal en van de verrichte laboratoriumanalyses is weergegeven in tabel 5.3.1 en 5.3.2.

**Tabel 5.3.1: Overzicht veld- en laboratoriumonderzoek verkennend bodemonderzoek**

Onderzoeks-Strategie	Aantal boringen en peilbuizen			Aantal en soort analyses			
	0,5 m -mv	4,0 m -mv	6,0 m -mv met peilbuis	Grond		Grondwater	
ONV	4	1	1	2	Standaardpakket grond incl. lutum en organische stof	1	Standaardpakket grondwater

\* In de boorprofielen zijn nog 2 boringen opgenomen (boring 72207 en 72208). Deze boringen maken geen deel uit van het milieukundig bodemonderzoek, maar horen bij het civieltechnische en geohydrologisch onderzoek.

**Tabel 5.3.2: Overzicht veld- en laboratoriumonderzoek waterbodemonderzoek**

Boring	Monster	Analyse
72201sl	72201sl	Pakket A: Standaard waterbodemonderzoek regionale wateren

Voor de toegepaste methoden bij het laboratoriumonderzoek wordt verwezen naar bijlage 5-2.

5.3.3 Afwijkingen van de onderzoeksstrategie  
Er zijn geen afwijkingen geweest van de onderzoeksstrategie.

#### 5.4 Resultaten veldonderzoek

##### 5.4.1 Bodemopbouw en grondwatergegevens

De resultaten van de bodemkundige beoordeling van de boringen zijn in bijlage 1-1 in de vorm van boorprofielen weergegeven. Op basis van deze boorprofielen kan de bodemopbouw als volgt worden beschreven.

- Vanaf maaiveld tot circa 5,3 m -mv bevindt zich sterk tot matig siltige klei. Plaatselijk komt een zandige laag voor;
- Vanaf 5,3 m -mv tot 5,7 m -mv bevindt zich zeer fijn zand;
- Vanaf 5,7 m -mv tot 6,0 m -mv (is maximale boordiepte) is sterk siltige klei aangetroffen.

In onderstaande tabel zijn de resultaten van de veldmetingen van het grondwater weergegeven.

**Tabel 5.4.1: Resultaten veldmetingen grondwater**

Peilbuis	Filterstelling (m -mv)	Grondwaterstand (m -mv)	pH (-)	Ec (µS/cm)
72201-1	1,5 – 2,5	115	7,5	1140

##### 5.4.2 Zintuiglijke waarnemingen

Tijdens het veldwerk zijn ter plaatse van de mastlocatie zintuiglijk geen waarnemingen gedaan die duiden op een verontreiniging. Ter plaatse van de bouwweg (boringen 722001b, 722002b en 722003b) zijn plaatselijk sporen baksteen aangetoond.

##### 5.4.3 Monsteselectie

De selectie van de te analyseren grondmonsters, zoals genoemd in onderstaande tabel, heeft plaatsgevonden op basis van de in de voorgaande paragrafen genoemde resultaten van het veldonderzoek.

De monsters zijn dusdanig geselecteerd dat, na uitvoering van de analyses, een zo representatief mogelijk beeld verkregen wordt van de milieuhygiënische kwaliteit van boven- en ondergrond. Voor de situering van de boringen en peilbuis wordt verwezen naar bijlage 5-1.

**Tabel 5.4.2: Monsteselectie**

Monstercode	Monstertraject (m -mv)	Boringnummers	Analysepakket
MMlbg01	0,0 – 0,5	72201-1, 72202-1, 72203-1, 72204-1, 72205-1, 72206-1, 72203-2, 72204-2,	Standaardpakket grond incl. lutum en organische stof

		72205-2, 72206-2	
MMog01	0,5 – 1,5	72201-3, 72201-4, 72202-3, 72202-4, 72202-5	Standaardpakket grond incl. lutum en organische stof

In het kader van het waterbodemonderzoek zijn in de watergang tien steken genomen, waaruit in het veld één mengmonster is samengesteld. Het betreft een mengmonsters ter plaatse van de mastlocatie. De waterbodemonderzoek uit de boringen in de watergang (72201sl) is bemonsterd en geanalyseerd op het pakket A: Standaard waterbodemonderzoek regionale wateren.

## 5.5 Resultaten laboratoriumonderzoek

### 5.5.1 Analyseresultaten

De analysecertificaten met de resultaten van het laboratoriumonderzoek en een toelichting op de toegepaste analysemethoden zijn weergegeven in bijlage 5-2. In bijlage 5-3 zijn de getoetste analyseresultaten weergegeven.

Op het analysecertificaat 2013146608/1 staat de volgende aantekening: *de conserveringstermijn voor minerale olie (GC) (voorbehandeling) is overschreden. Vanwege de slechte afbreekbaarheid van minerale olie in de grond en de monsters na monsternamen gekoeld zijn opgeslagen en getransporteerd, mag er van uit worden gegaan dat de resultaten van het milieukundig bodemonderzoek hierdoor niet zijn beïnvloed. Er is daarom hier geen sprake van een kritische afwijking.*

### 5.5.2 Toetsingskader

Zie bijlage 5-4.

### 5.5.3 Overschrijdingen

Uit de toetsing van de gemeten waarden blijkt dat in enkele van de onderzochte monsters gehalten boven de toetsingswaarden zijn aangetroffen. Deze overschrijdingen zijn weergegeven in tabel 5.5.1 en 5.5.2 (grond), tabel 5.5.3 (grondwater) en tabel 5.5.4 (waterbodemonderzoek).

**Tabel 5.5.1: Overschrijdingen van de toetsingswaarden grondmonsters (Circulaire bodemsanering)**

Monster	Monstertraject (m -mv)	Boringnummers	Mate van verontreiniging		
			> AW	>T	> I
MMbg01	0,0 – 0,5	72201-1, 72202-1, 72203-1, 72204-1, 72205-1, 72206-1, 72203-2, 72204-2, 72205-2, 72206-2	-	-	-
MMog01	0,5 – 1,5	72201-3, 72201-4, 72202-3, 72202-4, 72202-5	-	-	-

> AW : overschrijding van de Achtergrondwaarde

> T : overschrijding van de Tussenwaarde

> I : overschrijding van de Interventiewaarde

- : geen overschrijding

**Tabel 5.5.2: Overschrijdingen van de toetsingswaarden grondmonsters (Besluit bodemkwaliteit)**

Monster	Monstertraject (m -mv)	Boringnummers	Bodemkwaliteitsklasse generiek beleid			Oordeel*
			> AW	> MWw	>MWi	
MMbg01	0,0 – 0,5	72201-1, 72202-1, 72203-1, 72204-1, 72205-1, 72206-1, 72203-2, 72204-2, 72205-2, 72206-2	-	-	-	Achtergrondwaarde
MMog01	0,5 – 1,5	72201-3, 72201-4, 72202-3, 72202-4, 72202-5	-	-	-	Achtergrondwaarde

> AW : overschrijding van de Achtergrondwaarde

> MWw : overschrijding van de maximale waarde Wonen

- > MWi : overschrijding van de maximale waarde Industrie
- : geen overschrijding
- \* : het betreft hier een indicatief oordeel van de af te voeren grond

**Tabel 5.5.3: Overschrijdingen van toetsingswaarden grondwatermonsters (Circulaire bodemsanering)**

Peilbuis	Filterstelling (m -mv)	Mate van verontreiniging		
		> S	> T	> I
72201-1	1,5 – 2,5	Barium	-	-

- > S : overschrijding van de Streefwaarde
- > T : overschrijding van de Tussenwaarde
- > I : overschrijding van de Interventiewaarde
- : geen overschrijding

**Tabel 5.5.4 Overschrijdingen van toetsingswaarden waterbodemonsters (Besluit Bodemkwaliteit)**

Monster	Toetsing verspreiding op aangrenzend perceel	Toetsing toepassen in oppervlaktewater
72201sl	Verspreidbaar	Klasse A

### Conclusie

In de grond zijn geen verontreinigingen aangetoond. In het grondwater is een lichte verhoging met de parameter barium aanwezig.

De waterbodemonster is beoordeeld als 'verspreidbaar' en 'klasse A'.

## 5.6 Evaluatie

### 5.6.1 Algemeen

In dit hoofdstuk vindt de evaluatie plaats van de resultaten van het veld- en laboratoriumonderzoek. Op basis hiervan is de milieuhygiënische kwaliteit van de bodem (grond, grondwater en waterbodemonster) beschreven.

### 5.6.2 Milieuhygiënische kwaliteit van de bodem

Uit de resultaten van het laboratoriumonderzoek blijkt het volgende:

- In de boven- en ondergrond zijn geen verontreinigingen aangetoond;
- In het grondwater is een lichte verhoging met de parameter barium aangetoond. Licht verhoogde concentraties barium komen vaker voor in de omgeving en zijn van nature aanwezig;
- De waterbodemonster is beoordeeld als 'verspreidbaar' en 'klasse A'.

### 5.6.3 Conclusies en aanbevelingen

Uit het uitgevoerde bodemonderzoek kan het volgende worden geconcludeerd:

- Visueel zijn er in de boorprofielen geen aanwijzingen dat er ter plaatse van de mastlocatie sprake is van bodemverontreiniging. Ter plaatse van de bouwweg komen baksteenresten voor;
- Op basis van de gemeten gehalten in grond en grondwater wordt de hypothese 'onverdacht' ter plaatse van de mastlocatie bevestigd;
- In zowel grond als grondwater wordt voor geen van de geanalyseerde parameters de waarde voor nader onderzoek (tussenwaarde) of de interventiewaarde overschreden;
- De waterbodemonster in de watergang is beoordeeld als 'verspreidbaar' en 'klasse A';
- De gevonden gehalten in de bodem vormen in milieuhygiënische zin geen belemmering voor het toekomstige gebruik van de locatie.

Indien er grond van de locatie vrijkomt voor hergebruik elders, moet er rekening mee worden gehouden dat deze niet zonder meer vrij toepasbaar is. Op hergebruik van grond en baggerspecie is het Besluit bodemkwaliteit van toepassing. Hiervoor geldt een andere onderzoeksstrategie.

5.7 *Bijlagen H5*

Bijlage 5-1: Tekening met situering boringen en peilbuis

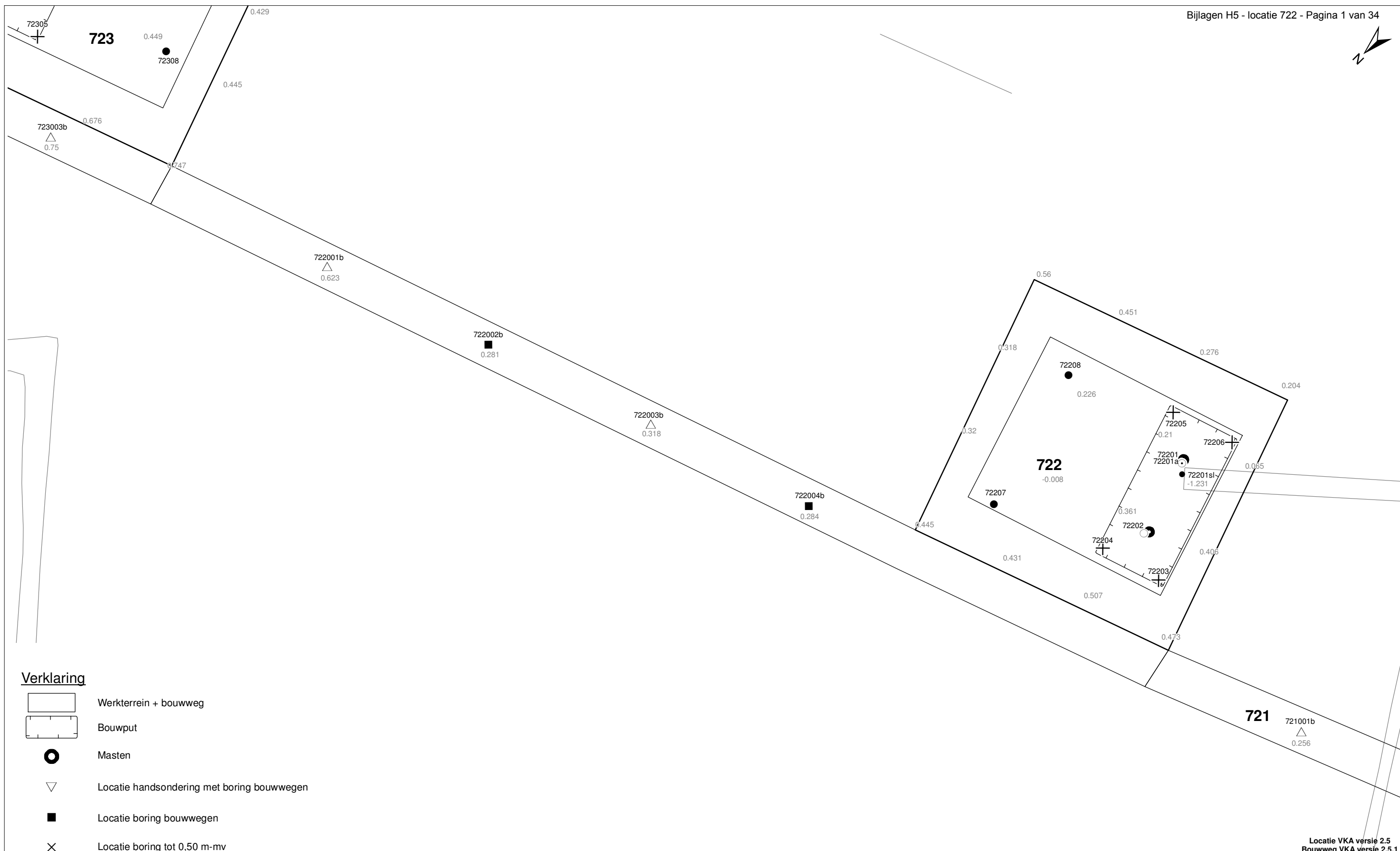
Bijlage 5-2: Analysecertificaten

Bijlage 5-3: Toetsing analyseresultaten

Bijlage 5-4: Toetsingskader

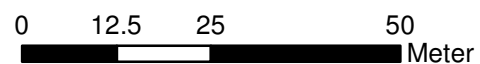
Bijlage 5-5: Kwaliteitsborging

Bijlage 5-6: Veldwerkverklaring



**Verklaring**

-  Werkterrein + bouwweg
-  Bouwput
-  Masten
-  Locatie handsondering met boring bouwwegen
-  Locatie boring bouwwegen
-  Locatie boring tot 0,50 m-mv
-  Locatie boring tot 1,20 m-mv
-  Locatie boring tot 4,00 m-mv
-  Locatie boring + peilbuis
-  Locatie slibmonster (Locatie)
-  Locatie slibmonster (Bouwweg)



Locatie VKA versie 2.5  
Bouwweg VKA versie 2.5.1

TITEL		BOORPUNTEN KAART MAST :		722	
		Noord - West 380 kV			
STATUS	GETEKEND DOOR	AFD.	PAR.	OPDRACHTGEVER	
	T. Cornea			TenneT	
	GECONTROLEERD DOOR	AFD.	PAR.	OMSCHRIJVING WIJZIGING	GETEKEND BIJ
	E. Aldershof				ARCADIS
	VOOR AKKOORD	AFD.	PAR.	SCHAAL	DATUM 1e UITGAVE
	M. van Driel			1:1000	03.04.2014
				DATUM WIJZIGING	
VAKGEBIED	TEK. SOORT	PROJECT NR.	FORMAT	NUMMER	WLIZ NR.
			A3	Mast nr. 722	1

Arcadis Assen  
T.a.v. Mw. M. de Lange  
Postbus 63  
9400 AB ASSEN

## Analyscertificaat

Datum: 22-11-2013

Hierbij ontvangt u de resultaten van het navolgende laboratoriumonderzoek.

Certificaatnummer/Versie	2013146608/1
Uw project/verslagnummer	722
Uw projectnaam	
Uw ordernummer	B02032.000377
Monster(s) ontvangen	15-11-2013

Dit certificaat mag uitsluitend in zijn geheel worden gereproduceerd.

De grondmonsters worden tot 6 weken na datum ontvangst bewaard en watermonsters tot 2 weken na datum ontvangst. Zonder tegenbericht worden de monsters nadien afgevoerd.

Indien de monsters langer bewaard dienen te blijven verzoeken wij U dit exemplaar uiterlijk 1 week voor afloop van de standaardbewaarperiode ondertekend aan ons te retourneren. Voor de kosten van het langer bewaren van monsters verwijzen wij naar de prijslijst.

Bewaren tot:

Datum:

Naam:

Handtekening:

Wij vertrouwen erop uw opdracht hiermee naar verwachting te hebben uitgevoerd, mocht U naar aanleiding van dit analysecertificaat nog vragen hebben verzoeken wij U contact op te nemen met de afdeling Verkoop en Advies.

Met vriendelijke groet,

Eurofins Analytico B.V.



Ing. A. Veldhuizen  
Technical Manager

Eurofins Analytico B.V.

Gildeweg 44-46  
3771 NB Barneveld  
P.O. Box 459  
3770 AL Barneveld NL

Tel. +31 (0)34 242 63 00  
Fax +31 (0)34 242 63 99  
E-mail [info-env@eurofins.nl](mailto:info-env@eurofins.nl)  
Site [www.eurofins.nl](http://www.eurofins.nl)

BNP Paribas S.A. 227 9245 25  
VAT/BTW No. NL 8043.14.883.B01  
KvK No. 09088623  
IBAN: NL71BNPA0227924525  
BIC: BNPANL2A

Eurofins Analytico B.V. is erkend door het Vlaamse Gewest (OVAM en Dep. LNE), het Brusselse Gewest (BIM), het Waalse Gewest (DGRNE-OWD) en door de overheden van Frankrijk en Luxemburg (MEV).

## Analysecertificaat

Uw project/verslagnummer	722	Certificaatnummer/Versie	2013146608/1
Uw projectnaam		Startdatum	15-11-2013
Uw ordernummer	B02032.000377	Rapportagedatum	22-11-2013/08:51
Datum monstername	11-11-2013	Bijlage	A, B, C, D
Monsternemer	J.Uitham	Pagina	1/2
Monstermatrix	Grond; Grond (AS3000)		
Projectcode	2794 - Arcadis - TenneT Noord-West 380 kV		

Analyse	Eenheid	1	2
<b>Voorbehandeling</b>			
Cryogeen malen AS3000		Uitgevoerd	Uitgevoerd
<b>Bodemkundige analyses</b>			
S Droge stof	% (m/m)	78.6	73.8
S Organische stof	% (m/m) ds	2.1	1.6
Q Gloeirest	% (m/m) ds	96.2	96.5
S Korrelgrootte < 2 µm (Lutum)	% (m/m) ds	23.9	26.9
<b>Metalen</b>			
S Barium (Ba)	mg/kg ds	21	30
S Cadmium (Cd)	mg/kg ds	<0.20	<0.20
S Kobalt (Co)	mg/kg ds	6.2	8.2
S Koper (Cu)	mg/kg ds	6.5	6.6
S Kwik (Hg)	mg/kg ds	<0.050	<0.050
S Molybdeen (Mo)	mg/kg ds	<1.5	<1.5
S Nikkel (Ni)	mg/kg ds	18	26
S Lood (Pb)	mg/kg ds	17	15
S Zink (Zn)	mg/kg ds	49	56
<b>Minerale olie</b>			
Minerale olie (C10-C12)	mg/kg ds	<3.0	3.1
Minerale olie (C12-C16)	mg/kg ds	<5.0	<5.0
Minerale olie (C16-C21)	mg/kg ds	<5.0	<5.0
Minerale olie (C21-C30)	mg/kg ds	<11	<11
Minerale olie (C30-C35)	mg/kg ds	<5.0	<5.0
Minerale olie (C35-C40)	mg/kg ds	<6.0	<6.0
S Minerale olie totaal (C10-C40)	mg/kg ds	<35	<35
<b>Polychloorbifenylen, PCB</b>			
S PCB 28	mg/kg ds	<0.0010	<0.0010
S PCB 52	mg/kg ds	<0.0010	<0.0010
S PCB 101	mg/kg ds	<0.0010	<0.0010
S PCB 118	mg/kg ds	<0.0010	<0.0010

### Nr. Monsteromschrijving

1	72201 (0-25) 72202 (0-30) 72203 (0-35) 72203 (35-50) 72204 (0-35) 72204 (35-50) 72205 (0-35) 72205 (
2	72201 (60-100) 72201 (100-150) 72202 (50-75) 72202 (75-125) 72202 (125-150)

### Analytico-nr.

7864952  
7864953

Q: door RvA geaccrediteerde verrichting

A: AP04 erkende verrichting

S: AS 3000 erkende verrichting

Dit certificaat mag uitsluitend in zijn geheel worden gereproduceerd.

Eurofins Analytico B.V.

Gildeweg 44-46  
3771 NB Barneveld  
P.O. Box 459  
3770 AL Barneveld NL

Tel. +31 (0)34 242 63 00  
Fax +31 (0)34 242 63 99  
E-mail info-env@eurofins.nl  
Site www.eurofins.nl

BNP Paribas S.A. 227 9245 25  
VAT/BTW No. NL 8043.14.883.B01  
KvK No. 09088623  
IBAN: NL71BNP0227924525  
BIC: BNPANL2A

Eurofins Analytico B.V. is erkend door het Vlaamse Gewest (OVAM en Dep. LNE), het Brusselse Gewest (BIM), het Waalse Gewest (DGRNE-OWD) en door de overheden van Frankrijk en Luxemburg (MEV).





## Analysecertificaat

Uw project/verslagnummer	722	Certificaatnummer/Versie	2013146608/1
Uw projectnaam		Startdatum	15-11-2013
Uw ordernummer	B02032.000377	Rapportagedatum	22-11-2013/08:51
Datum monstername	11-11-2013	Bijlage	A, B, C, D
Monsternemer	J.Uitham	Pagina	2/2
Monstermatrix	Grond; Grond (AS3000)		
Projectcode	2794 - Arcadis - TenneT Noord-West 380 kV		

Analyse	Eenheid	1	2
S PCB 138	mg/kg ds	<0.0010	<0.0010
S PCB 153	mg/kg ds	<0.0010	<0.0010
S PCB 180	mg/kg ds	<0.0010	<0.0010
S PCB (som 7) (factor 0,7)	mg/kg ds	0.0049 <sup>1)</sup>	0.0049 <sup>1)</sup>
<b>Polycyclische Aromatische Koolwaterstoffen, PAK</b>			
S Naftaleen	mg/kg ds	<0.050	<0.050
S Fenanthreen	mg/kg ds	<0.050	<0.050
S Anthraceen	mg/kg ds	<0.050	<0.050
S Fluorantheen	mg/kg ds	<0.050	<0.050
S Benzo(a)anthraceen	mg/kg ds	<0.050	<0.050
S Chryseen	mg/kg ds	<0.050	<0.050
S Benzo(k)fluorantheen	mg/kg ds	<0.050	<0.050
S Benzo(a)pyreen	mg/kg ds	<0.050	<0.050
S Benzo(ghi)peryleen	mg/kg ds	<0.050	<0.050
S Indeno(123-cd)pyreen	mg/kg ds	<0.050	<0.050
S PAK VROM (10) (factor 0,7)	mg/kg ds	0.35 <sup>1)</sup>	0.35 <sup>1)</sup>

### Nr. Monsteromschrijving

1	72201 (0-25) 72202 (0-30) 72203 (0-35) 72203 (35-50) 72204 (0-35) 72204 (35-50) 72205 (0-35) 72205 (
2	72201 (60-100) 72201 (100-150) 72202 (50-75) 72202 (75-125) 72202 (125-150)

### Analytico-nr.

7864952  
7864953

Eurofins Analytico B.V.



Q: door RvA geaccrediteerde verrichting  
A: AP04 erkende verrichting  
S: AS 3000 erkende verrichting

Dit certificaat mag uitsluitend in zijn geheel worden gereproduceerd.

Akkoord  
Pr.coörd.

VA

Gildeweg 44-46  
3771 NB Barneveld  
P.O. Box 459  
3770 AL Barneveld NL  
Tel. +31 (0)34 242 63 00  
Fax +31 (0)34 242 63 99  
E-mail info-env@eurofins.nl  
Site www.eurofins.nl

BNP Paribas S.A. 227 9245 25  
VAT/BTW No. NL 8043.14.883.B01  
KvK No. 09088623  
IBAN: NL71BNP00227924525  
BIC: BNPANL2A

Eurofins Analytico B.V. is erkend door het Vlaamse Gewest (OVAM en Dep. LNE), het Brusselse Gewest (BIM), het Waalse Gewest (DGRNE-OWD) en door de overheden van Frankrijk en Luxemburg (MEV).



**Bijlage (A) met deelmonsterinformatie behorende bij analysecertificaat 2013146608/1**

Pagina 1/1

Analytico-nr.	Boornr	Omschrijving	Van	Tot	Barcode	Monsteromschrijving
7864952	72201	1	0	25	0530852091	72201 (0-25) 72202 (0-30) 72203 (0-35)
7864952	72202	1	0	30	0531403370	
7864952	72203	1	0	35	0531403373	
7864952	72204	1	0	35	0530852086	
7864952	72205	1	0	35	0530852099	
7864952	72206	1	0	35	0530852096	
7864952	72203	2	35	50	0531403374	
7864952	72204	2	35	50	0530852088	
7864952	72205	2	35	50	0530852092	
7864952	72206	2	35	50	0530852087	
7864953	72201	3	60	100	0530852097	72201 (60-100) 72201 (100-150)
7864953	72202	3	50	75	0531403371	
7864953	72201	4	100	150	0530852098	
7864953	72202	4	75	125	0531403366	
7864953	72202	5	125	150	0530852090	



**Eurofins Analytico B.V.**

Gildeweg 44-46  
 3771 NB Barneveld  
 P.O. Box 459  
 3770 AL Barneveld NL  
 Tel. +31 (0)34 242 63 00  
 Fax +31 (0)34 242 63 99  
 E-mail info-env@eurofins.nl  
 Site www.eurofins.nl

BNP Paribas S.A. 227 9245 25  
 VAT/BTW No. NL 8043.14.883.B01  
 KvK No. 09088623  
 IBAN: NL71BNPA0227924525  
 BIC: BNPANL2A

Eurofins Analytico B.V. is erkend door het Vlaamse Gewest (OVAM en Dep. LNE), het Brusselse Gewest (BIM), het Waalse Gewest (DGRNE-OWD) en door de overheden van Frankrijk en Luxemburg (MEV).

**Bijlage (B) met opmerkingen behorende bij analysecertificaat 2013146608/1**

Pagina 1/1

**Opmerking 1)**De toetswaarde van de som is gelijk aan de sommatie van  $0,7 \cdot RG$ **Eurofins Analytico B.V.**

Gildeweg 44-46      Tel. +31 (0)34 242 63 00  
3771 NB Barneveld      Fax +31 (0)34 242 63 99  
P.O. Box 459      E-mail [info-env@eurofins.nl](mailto:info-env@eurofins.nl)  
3770 AL Barneveld NL      Site [www.eurofins.nl](http://www.eurofins.nl)

BNP Paribas S.A. 227 9245 25  
VAT/BTW No. NL 8043.14.883.B01  
KvK No. 09088623  
IBAN: NL71BNPA0227924525  
BIC: BNPANL2A

Eurofins Analytico B.V. is erkend door het Vlaamse Gewest (OVAM en Dep. LNE), het Brusselse Gewest (BIM), het Waalse Gewest (DGRNE-OWD) en door de overheden van Frankrijk en Luxemburg (MEV).

**Bijlage (C) met methodeverwijzingen behorende bij analysecertificaat 2013146608/1**

Pagina 1/1

Analyse	Methode	Techniek	Referentiemethode
Cryogeen malen AS3000	W0106	Voorbehandeling	Cf. AS3000
Droge Stof	W0104	Gravimetrie	Cf. pb 3010-2 en Gw. NEN-ISO 11465
Organische stof (gloeirest)	W0109	Gravimetrie	Cf. pb 3010-3 en cf. NEN 5754
Lutum (fractie < 2 $\mu$ m)	W0171	Sedimentatie	Cf. pb 3010-4 en cf. NEN 5753
Barium (Ba)	W0423	ICP-MS	Cf. pb 3010-5 en cf. NEN-EN-ISO 17294-2
Cadmium (Cd)	W0423	ICP-MS	Cf. pb 3010-5 en cf. NEN-EN-ISO 17294-2
Kobalt (Co)	W0423	ICP-MS	Cf. pb 3010-5 en cf. NEN-EN-ISO 17294-2
Koper (Cu)	W0423	ICP-MS	Cf. pb 3010-5 en cf. NEN-EN-ISO 17294-2
Kwik (Hg)	W0423	ICP-MS	Cf. pb 3010-5 en cf. NEN-EN-ISO 17294-2
Molybdeen (Mo)	W0423	ICP-MS	Cf. pb 3010-5 en cf. NEN-EN-ISO 17294-2
Nikkel (Ni)	W0423	ICP-MS	Cf. pb 3010-5 en cf. NEN-EN-ISO 17294-2
Lood (Pb)	W0423	ICP-MS	Cf. pb 3010-5 en cf. NEN-EN-ISO 17294-2
Zink (Zn)	W0423	ICP-MS	Cf. pb 3010-5 en cf. NEN-EN-ISO 17294-2
Minerale Olie (GC) (C10 - C40)	W0202	GC-FID	Cf. pb 3010-7 en cf. NEN 6978
PCB (7)	W0271	GC-MS	Cf. pb 3010-8 en gw. NEN 6980
PAK som AS3000/AP04	W0271	GC-MS	Cf. pb. 3010-6 en gw. NEN-ISO 18287
PAK (10 VROM)	W0271	GC-MS	Cf. pb. 3010-6 en gw. NEN-ISO 18287

**Eurofins Analytico B.V.**

Gildeweg 44-46  
 3771 NB Barneveld  
 P.O. Box 459  
 3770 AL Barneveld NL

Tel. +31 (0)34 242 63 00  
 Fax +31 (0)34 242 63 99  
 E-mail [info-env@eurofins.nl](mailto:info-env@eurofins.nl)  
 Site [www.eurofins.nl](http://www.eurofins.nl)

BNP Paribas S.A. 227 9245 25  
 VAT/BTW No. NL 8043.14.883.B01  
 KvK No. 09088623  
 IBAN: NL71BNPA0227924525  
 BIC: BNPANL2A

Eurofins Analytico B.V. is erkend door het Vlaamse Gewest (OVAM en Dep. LNE), het Brusselse Gewest (BIM), het Waalse Gewest (DGRNE-OWD) en door de overheden van Frankrijk en Luxemburg (MEV).

**Bijlage (D) opmerkingen aangaande de monstername en conserveringstermijn 2013146608/1**

Pagina 1/1

Er zijn verschillen met de richtlijnen geconstateerd die de betrouwbaarheid van de resultaten van onderstaande monsters of analyses mogelijk hebben beïnvloed.

**Analyse**

De conserveringstermijn is voor de betreffende analyse overschreden.

Minerale Olie (GC) (Voorbehandeling)

**Analytico-nr.**

7864952

7864953

**Eurofins Analytico B.V.**

Gildeweg 44-46  
3771 NB Barneveld  
P.O. Box 459  
3770 AL Barneveld NL

Tel. +31 (0)34 242 63 00  
Fax +31 (0)34 242 63 99  
E-mail [info-env@eurofins.nl](mailto:info-env@eurofins.nl)  
Site [www.eurofins.nl](http://www.eurofins.nl)

BNP Paribas S.A. 227 9245 25  
VAT/BTW No. NL 8043.14.883.B01  
KvK No. 09088623  
IBAN: NL71BNPR0227924525  
BIC: BNPANL2A

Eurofins Analytico B.V. is erkend door het Vlaamse Gewest (OVAM en Dep. LNE), het Brusselse Gewest (BIM), het Waalse Gewest (DGRNE-OWD) en door de overheden van Frankrijk en Luxemburg (MEV).



Arcadis Assen  
T.a.v. Mw. M. de Lange  
Postbus 63  
9400 AB ASSEN

## Analyscertificaat

Datum: 21-11-2013

Hierbij ontvangt u de resultaten van het navolgende laboratoriumonderzoek.

Certificaatnummer/Versie	2013146609/1
Uw project/verslagnummer	722
Uw projectnaam	
Uw ordernummer	B02032.000377
Monster(s) ontvangen	15-11-2013

Dit certificaat mag uitsluitend in zijn geheel worden gereproduceerd.

De grondmonsters worden tot 6 weken na datum ontvangst bewaard en watermonsters tot 2 weken na datum ontvangst. Zonder tegenbericht worden de monsters nadien afgevoerd.

Indien de monsters langer bewaard dienen te blijven verzoeken wij U dit exemplaar uiterlijk 1 week voor afloop van de standaardbewaarperiode ondertekend aan ons te retourneren. Voor de kosten van het langer bewaren van monsters verwijzen wij naar de prijslijst.

Bewaren tot:

Datum:

Naam:

Handtekening:

Wij vertrouwen erop uw opdracht hiermee naar verwachting te hebben uitgevoerd, mocht U naar aanleiding van dit analysecertificaat nog vragen hebben verzoeken wij U contact op te nemen met de afdeling Verkoop en Advies.

Met vriendelijke groet,

Eurofins Analytico B.V.



Ing. A. Veldhuizen  
Technical Manager

Eurofins Analytico B.V.

Gildeweg 44-46  
3771 NB Barneveld  
P.O. Box 459  
3770 AL Barneveld NL

Tel. +31 (0)34 242 63 00  
Fax +31 (0)34 242 63 99  
E-mail [info-env@eurofins.nl](mailto:info-env@eurofins.nl)  
Site [www.eurofins.nl](http://www.eurofins.nl)

BNP Paribas S.A. 227 9245 25  
VAT/BTW No. NL 8043.14.883.B01  
KvK No. 09088623  
IBAN: NL71BNPA0227924525  
BIC: BNPANL2A

Eurofins Analytico B.V. is erkend door het Vlaamse Gewest (OVAM en Dep. LNE), het Brusselse Gewest (BIM), het Waalse Gewest (DGRNE-OWD) en door de overheden van Frankrijk en Luxemburg (MEV).

## Analysecertificaat

Uw project/verslagnummer	722	Certificaatnummer/Versie	2013146609/1
Uw projectnaam		Startdatum	15-11-2013
Uw ordernummer	B02032.000377	Rapportagedatum	21-11-2013/11:56
Datum monstername	11-11-2013	Bijlage	A, B, C
Monsternemer	J.Uitham	Pagina	1/2
Monstermatrix	Grond; Waterbodem (AS3000)		
Projectcode	2794 - Arcadis - TenneT Noord-West 380 kV		

Analyse	Eenheid	1
---------	---------	---

### Bodemkundige analyses

S	Droge stof	% (m/m)	26.6
S	Organische stof	% (m/m) ds	3.1
S	Gloeirest	% (m/m) ds	91.9
S	Korrelgrootte < 2 µm	% (m/m) ds	70.9

### Metalen

S	Barium (Ba)	mg/kg ds	39
S	Cadmium (Cd)	mg/kg ds	0.21
S	Kobalt (Co)	mg/kg ds	7.4
S	Koper (Cu)	mg/kg ds	11
S	Kwik (Hg)	mg/kg ds	0.064
S	Molybdeen (Mo)	mg/kg ds	<1.5
S	Nikkel (Ni)	mg/kg ds	24
S	Lood (Pb)	mg/kg ds	19
S	Zink (Zn)	mg/kg ds	99

### Minerale olie

	Minerale olie (C10-C12)	mg/kg ds	<9.0
	Minerale olie (C12-C16)	mg/kg ds	<15
	Minerale olie (C16-C21)	mg/kg ds	19
	Minerale olie (C21-C30)	mg/kg ds	35
	Minerale olie (C30-C35)	mg/kg ds	38
	Minerale olie (C35-C40)	mg/kg ds	<18
S	Minerale olie totaal (C10-C40)	mg/kg ds	110
	Chromatogram olie (GC)		Zie bijl.

### Polychloorbifenylen, PCB

S	PCB 28	mg/kg ds	<0.0010
S	PCB 52	mg/kg ds	<0.0010
S	PCB 101	mg/kg ds	<0.0010
S	PCB 118	mg/kg ds	<0.0010
S	PCB 138	mg/kg ds	<0.0010

### Nr. Monsteromschrijving

1 72201sl (30-40)

Analytico-nr.  
7864954

Q: door RvA geaccrediteerde verrichting

A: AP04 erkende verrichting

S: AS 3000 erkende verrichting

Dit certificaat mag uitsluitend in zijn geheel worden gereproduceerd.

Eurofins Analytico B.V.

Gildeweg 44-46  
3771 NB Barneveld  
P.O. Box 459  
3770 AL Barneveld NL

Tel. +31 (0)34 242 63 00  
Fax +31 (0)34 242 63 99  
E-mail info-env@eurofins.nl  
Site www.eurofins.nl

BNP Paribas S.A. 227 9245 25  
VAT/BTW No. NL 8043.14.883.B01  
KvK No. 09088623  
IBAN: NL71BNPA0227924525  
BIC: BNPANL2A

Eurofins Analytico B.V. is erkend door het Vlaamse Gewest (OVAM en Dep. LNE), het Brusselse Gewest (BIM), het Waalse Gewest (DGRNE-OWD) en door de overheden van Frankrijk en Luxemburg (MEV).



## Analysecertificaat

Uw project/verslagnummer	722	Certificaatnummer/Versie	2013146609/1
Uw projectnaam		Startdatum	15-11-2013
Uw ordernummer	B02032.000377	Rapportagedatum	21-11-2013/11:56
Datum monstername	11-11-2013	Bijlage	A, B, C
Monsternemer	J.Uitham	Pagina	2/2
Monstermatrix	Grond; Waterbodem (AS3000)		
Projectcode	2794 - Arcadis - TenneT Noord-West 380 kV		

Analyse	Eenheid	1
S PCB 153	mg/kg ds	<0.0010
S PCB 180	mg/kg ds	<0.0010
S PCB (som 7) (factor 0,7)	mg/kg ds	0.0049 <sup>1)</sup>
<b>Polycyclische Aromatische Koolwaterstoffen, PAK</b>		
S Naftaleen	mg/kg ds	<0.050
S Fenanthreen	mg/kg ds	<0.050
S Anthraceen	mg/kg ds	<0.050
S Fluorantheen	mg/kg ds	<0.050
S Benzo(a)anthraceen	mg/kg ds	<0.050
S Chryseen	mg/kg ds	<0.050
S Benzo(k)fluorantheen	mg/kg ds	<0.050
S Benzo(a)pyreen	mg/kg ds	<0.050
S Benzo(ghi)peryleen	mg/kg ds	<0.050
S Indeno(123-cd)pyreen	mg/kg ds	<0.050
S PAK VROM (10) (factor 0,7)	mg/kg ds	0.35 <sup>1)</sup>

Nr. **Monsteromschrijving**  
1 72201sl (30-40)

**Analytico-nr.**  
7864954

Eurofins Analytico B.V.



Q: door RvA geaccrediteerde verrichting  
A: AP04 erkende verrichting  
S: AS 3000 erkende verrichting

Dit certificaat mag uitsluitend in zijn geheel worden gereproduceerd.

**Akkoord**  
**Pr.coörd.**



Gildeweg 44-46  
3771 NB Barneveld  
P.O. Box 459  
3770 AL Barneveld NL  
Tel. +31 (0)34 242 63 00  
Fax +31 (0)34 242 63 99  
E-mail info-env@eurofins.nl  
Site www.eurofins.nl

BNP Paribas S.A. 227 9245 25  
VAT/BTW No. NL 8043.14.883.B01  
KvK No. 09088623  
IBAN: NL71BNP0227924525  
BIC: BNPANL2A

Eurofins Analytico B.V. is erkend door het Vlaamse Gewest (OVAM en Dep. LNE), het Brusselse Gewest (BIM), het Waalse Gewest (DGRNE-OWD) en door de overheden van Frankrijk en Luxemburg (MEV).



**Bijlage (A) met deelmonsterinformatie behorende bij analysecertificaat 2013146609/1**

Pagina 1/1

Analytico-nr.	Boornr	Omschrijving	Van	Tot	Barcode	Monsteromschrijving
7864954	72201sl	1	30	40	0530852089	72201sl (30-40)



**Eurofins Analytico B.V.**

Gildeweg 44-46  
3771 NB Barneveld  
P.O. Box 459  
3770 AL Barneveld NL  
Tel. +31 (0)34 242 63 00  
Fax +31 (0)34 242 63 99  
E-mail [info-env@eurofins.nl](mailto:info-env@eurofins.nl)  
Site [www.eurofins.nl](http://www.eurofins.nl)

BNP Paribas S.A. 227 9245 25  
VAT/BTW No. NL 8043.14.883.B01  
KvK No. 09088623  
IBAN: NL71BNPA0227924525  
BIC: BNPANL2A

Eurofins Analytico B.V. is erkend door het Vlaamse Gewest (OVAM en Dep. LNE), het Brusselse Gewest (BIM), het Waalse Gewest (DGRNE-OWD) en door de overheden van Frankrijk en Luxemburg (MEV).

**Bijlage (B) met opmerkingen behorende bij analysecertificaat 2013146609/1**

Pagina 1/1

**Opmerking 1)**De toetswaarde van de som is gelijk aan de sommatie van  $0,7 \cdot RG$ **Eurofins Analytico B.V.**

Gildeweg 44-46      Tel. +31 (0)34 242 63 00  
3771 NB Barneveld      Fax +31 (0)34 242 63 99  
P.O. Box 459      E-mail info-env@eurofins.nl  
3770 AL Barneveld NL      Site www.eurofins.nl

BNP Paribas S.A. 227 9245 25  
VAT/BTW No. NL 8043.14.883.B01  
KvK No. 09088623  
IBAN: NL71BNPA0227924525  
BIC: BNPANL2A

Eurofins Analytico B.V. is erkend door het Vlaamse Gewest (OVAM en Dep. LNE), het Brusselse Gewest (BIM), het Waalse Gewest (DGRNE-OWD) en door de overheden van Frankrijk en Luxemburg (MEV).

**Bijlage (C) met methodeverwijzingen behorende bij analysecertificaat 2013146609/1**

Pagina 1/1

Analyse	Methode	Techniek	Referentiemethode
Droge stof	W0104	Gravimetrie	Cf. pb 3210-1 en cf. NEN-EN 12880
Organische stof (gloeirest)	W0109	ICP-AES	Cf. 3210-2a/b en cf. NEN 5754/EN 12879
Lutum (fractie < 2 $\mu$ m) (sedimentatie)	W0173	Sedimentatie	Cf. pb 3210-3 en cf. NEN 5753
Barium (Ba)	W0423	ICP-MS	Cf. NEN-EN-ISO 17294-2
Cadmium (Cd)	W0423	ICP-MS	Cf. pb 3210-4/3250-1 & NEN-EN-ISO 17294-2
Kobalt (Co)	W0423	ICP-MS	Cf. pb 3210-4/3250-1 & NEN-EN-ISO 17294-2
Koper (Cu)	W0423	ICP-MS	Cf. pb 3210-4/3250-1 & NEN-EN-ISO 17294-2
Kwik (Hg)	W0423	ICP-MS	Cf. pb 3210-4/3250-1 & NEN-EN-ISO 17294-2
Molybdeen (Mo)	W0423	ICP-MS	Cf. pb 3210-4/3250-1 & NEN-EN-ISO 17294-2
Nikkel (Ni)	W0423	ICP-MS	Cf. pb 3210-4/3250-1 & NEN-EN-ISO 17294-2
Lood (Pb)	W0423	ICP-MS	Cf. pb 3210-4/3250-1 & NEN-EN-ISO 17294-2
Zink (Zn)	W0423	ICP-MS	Cf. pb 3210-4/3250-1 & NEN-EN-ISO 17294-2
Minerale olie (GC) (C10 - C40)	W0202	GC-FID	Cf. pb 3210-6 en cf. NEN 6978
Chromatogram M0 (GC)	W0202	GC-FID	Eigen methode
PCB (7)	W0271	GC-MS	Cf. pb. 3210-7 & gw. NEN 6980
PAK som AS3000/AP04	W0271	GC-MS	gw. NEN-ISO 18287
PAK (10 VR0M)	W0271	GC-MS	Cf. pb. 3210-5 & gw. NEN-ISO 18287

**Eurofins Analytico B.V.**

Gildeweg 44-46  
3771 NB Barneveld  
P.O. Box 459  
3770 AL Barneveld NL


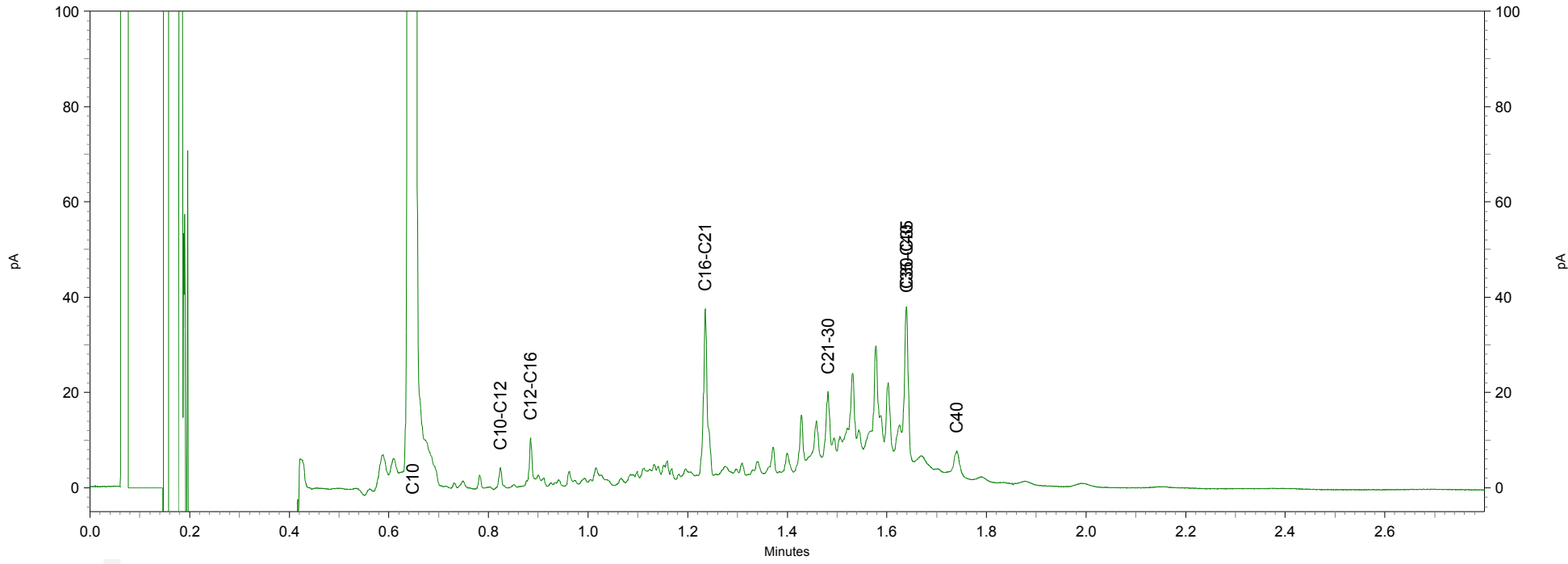
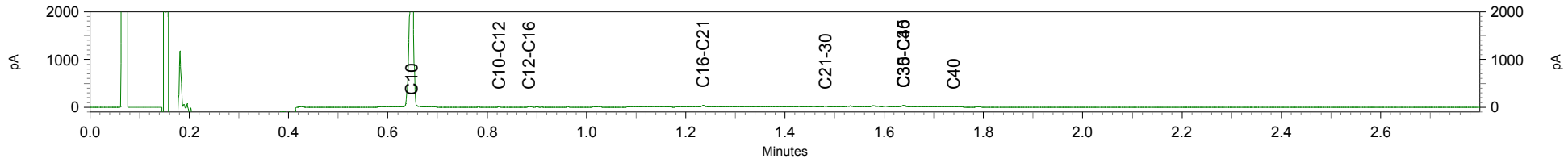
Tel. +31 (0)34 242 63 00  
Fax +31 (0)34 242 63 99  
E-mail [info-env@eurofins.nl](mailto:info-env@eurofins.nl)  
Site [www.eurofins.nl](http://www.eurofins.nl)

BNP Paribas S.A. 227 9245 25  
VAT/BTW No. NL 8043.14.883.B01  
KvK No. 09088623  
IBAN: NL71BNPA0227924525  
BIC: BNPANL2A

Eurofins Analytico B.V. is erkend door het Vlaamse Gewest (OVAM en Dep. LNE), het Brusselse Gewest (BIM), het Waalse Gewest (DGRNE-OWD) en door de overheden van Frankrijk en Luxemburg (MEV).

# Chromatogram TPH/ Mineral Oil

Sample ID.: 7864954  
Certificate no.: 2013146609  
Sample description.: 72201sl (30-40)  
✓



Arcadis Assen  
T.a.v. Mw. M. de Lange  
Postbus 63  
9400 AB ASSEN

## Analyscertificaat

Datum: 02-12-2013

Hierbij ontvangt u de resultaten van het navolgende laboratoriumonderzoek.

Certificaatnummer/Versie	2013150739/1
Uw project/verslagnummer	722
Uw projectnaam	
Uw ordernummer	B02032.000377
Monster(s) ontvangen	25-11-2013

Dit certificaat mag uitsluitend in zijn geheel worden gereproduceerd.

De grondmonsters worden tot 6 weken na datum ontvangst bewaard en watermonsters tot 2 weken na datum ontvangst. Zonder tegenbericht worden de monsters nadien afgevoerd.

Indien de monsters langer bewaard dienen te blijven verzoeken wij U dit exemplaar uiterlijk 1 week voor afloop van de standaardbewaarperiode ondertekend aan ons te retourneren. Voor de kosten van het langer bewaren van monsters verwijzen wij naar de prijslijst.

Bewaren tot:

Datum:

Naam:

Handtekening:

Wij vertrouwen erop uw opdracht hiermee naar verwachting te hebben uitgevoerd, mocht U naar aanleiding van dit analysecertificaat nog vragen hebben verzoeken wij U contact op te nemen met de afdeling Verkoop en Advies.

Met vriendelijke groet,

Eurofins Analytico B.V.



Ing. A. Veldhuizen  
Technical Manager

### Eurofins Analytico B.V.

Gildeweg 44-46  
3771 NB Barneveld  
P.O. Box 459  
3770 AL Barneveld NL

Tel. +31 (0)34 242 63 00  
Fax +31 (0)34 242 63 99  
E-mail [info-env@eurofins.nl](mailto:info-env@eurofins.nl)  
Site [www.eurofins.nl](http://www.eurofins.nl)

BNP Paribas S.A. 227 9245 25  
VAT/BTW No. NL 8043.14.883.B01  
KvK No. 09088623  
IBAN: NL71BNPA0227924525  
BIC: BNPANL2A

Eurofins Analytico B.V. is ISO 14001: 2004 gecertificeerd door TÜV en erkend door het Vlaamse Gewest (OVAM en Dep. LNE), het Brusselse Gewest (BIM), het Waalse Gewest (DGRNE-OWD)

## Analysecertificaat

Uw project/verslagnummer	722	Certificaatnummer/Versie	2013150739/1
Uw projectnaam		Startdatum	26-11-2013
Uw ordernummer	B02032.000377	Rapportagedatum	02-12-2013/17:16
Datum monstername	25-11-2013	Bijlage	A, B, C
Monsternemer	jan uitham	Pagina	1/2
Monstermatrix	Water; Water (AS3000)		
Projectcode	2794 - Arcadis - TenneT Noord-West 380 kV		

Analyse	Eenheid	1
<b>Metalen</b>		
S Barium (Ba)	µg/L	190
S Cadmium (Cd)	µg/L	<0.20
S Kobalt (Co)	µg/L	<2.0
S Koper (Cu)	µg/L	3.9
S Kwik (Hg)	µg/L	<0.050
S Molybdeen (Mo)	µg/L	<2.0
S Nikkel (Ni)	µg/L	10
S Lood (Pb)	µg/L	<2.0
S Zink (Zn)	µg/L	15
<b>Vluchtige Aromatische Koolwaterstoffen</b>		
S Benzeen	µg/L	<0.20
S Toluene	µg/L	<0.20
S Ethylbenzeen	µg/L	<0.20
S o-Xyleen	µg/L	<0.10
S m, p-Xyleen	µg/L	<0.20
S Xylenen (som) factor 0,7	µg/L	0.21 <sup>1)</sup>
BTEX (som)	µg/L	<0.90
S Naftaleen	µg/L	<0.020
S Styreen	µg/L	<0.20
<b>Vluchtige organische halogeenkoolwaterstoffen</b>		
S Dichloormethaan	µg/L	<0.20
S Trichloormethaan	µg/L	<0.20
S Tetrachloormethaan	µg/L	<0.10
S Trichlooretheen	µg/L	<0.20
S Tetrachlooretheen	µg/L	<0.10
S 1,1-Dichloorethaan	µg/L	<0.20
S 1,2-Dichloorethaan	µg/L	<0.20
S 1,1,1-Trichloorethaan	µg/L	<0.10
S 1,1,2-Trichloorethaan	µg/L	<0.10
S cis 1,2-Dichlooretheen	µg/L	<0.10

Nr. **Monsteromschrijving**  
1 72201 (200-300)

Analytico-nr.  
7878719

Q: door RvA geaccrediteerde verrichting  
A: AP04 erkende verrichting  
S: AS 3000 erkende verrichting

Dit certificaat mag uitsluitend in zijn geheel worden gereproduceerd.

Eurofins Analytico B.V.

Gildeweg 44-46  
3771 NB Barneveld  
P.O. Box 459  
3770 AL Barneveld NL  
Tel. +31 (0)34 242 63 00  
Fax +31 (0)34 242 63 99  
E-mail info-env@eurofins.nl  
Site www.eurofins.nl

BNP Paribas S.A. 227 9245 25  
VAT/BTW No. NL 8043.14.883.B01  
KvK No. 09088623  
IBAN: NL71BNPA0227924525  
BIC: BNPANL2A

Eurofins Analytico B.V. is ISO 14001: 2004 gecertificeerd door TÜV en erkend door het Vlaamse Gewest (OVAM en Dep. LNE), het Brusselse Gewest (BIM), het Waalse Gewest (DGRNE-OWD) en door de overheden van Frankrijk en Luxemburg (MEV).



## Analysecertificaat

Uw project/verslagnummer	722	Certificaatnummer/Versie	2013150739/1
Uw projectnaam		Startdatum	26-11-2013
Uw ordernummer	B02032.000377	Rapportagedatum	02-12-2013/17:16
Datum monstername	25-11-2013	Bijlage	A, B, C
Monsternemer	jan uitham	Pagina	2/2
Monstermatrix	Water; Water (AS3000)		
Projectcode	2794 - Arcadis - TenneT Noord-West 380 kV		

Analyse	Eenheid	1
S trans 1,2-Dichlooretheen	µg/L	<0.10
CKW (som)	µg/L	<1.6
S Tribroommethaan	µg/L	<0.20
S Vinylchloride	µg/L	<0.10
S 1,1-Dichlooretheen	µg/L	<0.10
S 1,2-Dichloorethenen (Som) factor 0,7	µg/L	0.14 <sup>1)</sup>
S 1,1-Dichloorpropaan	µg/L	<0.20
S 1,2-Dichloorpropaan	µg/L	<0.20
S 1,3-Dichloorpropaan	µg/L	<0.20
S Dichloorpropanen som factor 0.7	µg/L	0.42
<b>Minerale olie</b>		
Minerale olie (C10-C12)	µg/L	5.9
Minerale olie (C12-C16)	µg/L	7.2
Minerale olie (C16-C21)	µg/L	<8.0
Minerale olie (C21-C30)	µg/L	<15
Minerale olie (C30-C35)	µg/L	<8.0
Minerale olie (C35-C40)	µg/L	<8.0
S Minerale olie totaal (C10-C40)	µg/L	<50

Nr. **Monsteromschrijving**  
1 72201 (200-300)

**Analytico-nr.**  
7878719

Eurofins Analytico B.V.



Q: door RvA geaccrediteerde verrichting  
A: AP04 erkende verrichting  
S: AS 3000 erkende verrichting

Dit certificaat mag uitsluitend in zijn geheel worden gereproduceerd.

**Akkoord**  
**Pr.coörd.**



Gildeweg 44-46 Tel. +31 (0)34 242 63 00  
3771 NB Barneveld Fax +31 (0)34 242 63 99  
P.O. Box 459 E-mail info-env@eurofins.nl  
3770 AL Barneveld NL Site www.eurofins.nl

BNP Paribas S.A. 227 9245 25  
VAT/BTW No. NL 8043.14.883.B01  
KvK No. 09088623  
IBAN: NL71BNP0227924525  
BIC: BNPANL2A

Eurofins Analytico B.V. is ISO 14001: 2004 gecertificeerd door TÜV en erkend door het Vlaamse Gewest (OVAM en Dep. LNE), het Brusselse Gewest (BIM), het Waalse Gewest (DGRNE-OWD) en door de overheden van Frankrijk en Luxemburg (MEV).

**Bijlage (A) met deelmonsterinformatie behorende bij analysecertificaat 2013150739/1**

Pagina 1/1

Analytico-nr.	Boornr	Omschrijving	Van	Tot	Barcode	Monsteromschrijving
7878719	72201	1	200	300	0680024433	72201 (200-300)
7878719	72201	2	200	300	0700611858	



**Eurofins Analytico B.V.**

Gildeweg 44-46  
 3771 NB Barneveld  
 P.O. Box 459  
 3770 AL Barneveld NL  
 Tel. +31 (0)34 242 63 00  
 Fax +31 (0)34 242 63 99  
 E-mail info-env@eurofins.nl  
 Site www.eurofins.nl

BNP Paribas S.A. 227 9245 25  
 VAT/BTW No. NL 8043.14.883.B01  
 KvK No. 09088623  
 IBAN: NL71BNPA0227924525  
 BIC: BNPANL2A

Eurofins Analytico B.V. is ISO 14001: 2004 gecertificeerd door TÜV en erkend door het Vlaamse Gewest (OVAM en Dep. LNE), het Brusselse Gewest (BIM), het Waalse Gewest (DGRNE-OWD) en door de overheden van Frankrijk en Luxemburg (MEV).



**Bijlage (B) met opmerkingen behorende bij analysecertificaat 2013150739/1**

Pagina 1/1

**Opmerking 1)**De toetswaarde van de som is gelijk aan de sommatie van  $0,7 \cdot RG$ **Eurofins Analytico B.V.**

Gildeweg 44-46      Tel. +31 (0)34 242 63 00  
3771 NB Barneveld      Fax +31 (0)34 242 63 99  
P.O. Box 459      E-mail info-env@eurofins.nl  
3770 AL Barneveld NL      Site www.eurofins.nl

BNP Paribas S.A. 227 9245 25  
VAT/BTW No. NL 8043.14.883.B01  
KvK No. 09088623  
IBAN: NL71BNPA0227924525  
BIC: BNPANL2A

Eurofins Analytico B.V. is ISO 14001: 2004 gecertificeerd door TÜV en erkend door het Vlaamse Gewest (OVAM en Dep. LNE), het Brusselse Gewest (BIM), het Waalse Gewest (DGRNE-OWD) en door de overheden van Frankrijk en Luxemburg (MEV).

**Bijlage (C) met methodeverwijzingen behorende bij analysecertificaat 2013150739/1**

Pagina 1/1

Analyse	Methode	Techniek	Referentiemethode
Aromaten (BTEXN)	W0254	HS-GC-MS	Cf. pb 3130-1
Barium (Ba)	W0421	ICP-MS	Cf. pb 3110-3 en cf. NEN-EN-ISO 17294-2
Cadmium (Cd)	W0421	ICP-MS	Cf. pb 3110-3 en cf. NEN-EN-ISO 17294-2
Cobalt (Co)	W0421	ICP-MS	Cf. pb 3110-3 en cf. NEN-EN-ISO 17294-2
Koper (Cu)	W0421	ICP-MS	Cf. pb 3110-3 en cf. NEN-EN-ISO 17294-2
Kwik (Hg)	W0421	ICP-MS	Cf. pb 3110-3 en cf. NEN-EN-ISO 17294-2
Molybdeen (Mo)	W0421	ICP-MS	Cf. pb 3110-3 en cf. NEN-EN-ISO 17294-2
Nikkel (Ni)	W0421	ICP-MS	Cf. pb 3110-3 en cf. NEN-EN-ISO 17294-2
Lood (Pb)	W0421	ICP-MS	Cf. pb 3110-3 en cf. NEN-EN-ISO 17294-2
Zink (Zn)	W0421	ICP-MS	Cf. pb 3110-3 en cf. NEN-EN-ISO 17294-2
Xylenen som AS3000	W0254	HS-GC-MS	Cf. pb 3130-1
Styreen	W0254	HS-GC-MS	Cf. pb 3130-1
VOCl (11)	W0254	HS-GC-MS	Cf. pb 3130-1
Tribroommethaan (Bromoform)	W0254	HS-GC-MS	Cf. pb 3130-1
Vinylchloride	W0254	HS-GC-MS	Cf. pb 3130-1
1,1-Dichlooretheen	W0254	HS-GC-MS	Cf. pb 3130-1
DiClEtheen som AS3000	W0254	HS-GC-MS	Cf. pb 3130-1
1,1-Dichloorpropaan	W0254	HS-GC-MS	Cf. pb 3130-1
1,2-Dichloorpropaan	W0254	HS-GC-MS	Cf. pb 3130-1
1,3-Dichloorpropaan	W0254	HS-GC-MS	Cf. pb 3130-1
DiChlprop. som AS300	W0254	HS-GC-MS	Cf. pb 3130-2 en gw. NEN EN ISO 15680
Minerale olie (GC) (C10 - C40)	W0215	LVI-GC-FID	Cf. pb 3110-5

**Eurofins Analytico B.V.**

Gildeweg 44-46  
3771 NB Barneveld  
P.O. Box 459  
3770 AL Barneveld NL

Tel. +31 (0)34 242 63 00  
Fax +31 (0)34 242 63 99  
E-mail [info-env@eurofins.nl](mailto:info-env@eurofins.nl)  
Site [www.eurofins.nl](http://www.eurofins.nl)

BNP Paribas S.A. 227 9245 25  
VAT/BTW No. NL 8043.14.883.B01  
KvK No. 09088623  
IBAN: NL71BNPA0227924525  
BIC: BNPANL2A

Eurofins Analytico B.V. is ISO 14001: 2004 gecertificeerd door TÜV en erkend door het Vlaamse Gewest (OVAM en Dep. LNE), het Brusselse Gewest (BIM), het Waalse Gewest (DGRNE-OWD) en door de overheden van Frankrijk en Luxemburg (MEV).

Toetsing volgens: Toepassen in oppervlaktewater (Bbk)

Towabo 4.0.400

Datum toetsing: 15-01-2014

Meetpunt: 72201sl (30-40)

Datum monstername: 15-11-2013

Tijd monstername: 0:00:00

Beheerder: ONBEKEND

X-coördinaat: 0

Y-coördinaat: 0

Maaiveld t.o.v. NAP (m): 0

Compartiment: Bodem/Sediment

Laag boven (cm): 0

Laag onder (cm): 0

Gebruikte standaardisatiemethode: Bbk

**Gebruikte grootheid voor standaardisatie:**

-als org.stofgehalte : 3,10 %

-als lutumgehalte : 70,90 %

Parameter	hoe.	eenheid	gemeten gehalte	gestand. gehalte	oordeel	melding	% oversch.
<i>METALEN</i>							
cadmium	dg	mg/kg	0,210	0,171	<=AW	-	-
anorganisch kwik	dg	mg/kg	0,064	0,043	<=AW	-	-
koper	dg	mg/kg	11,000	6,667	<=AW	-	-
nikkel	dg	mg/kg	24,000	10,383	<=AW	-	-
lood	dg	mg/kg	19,000	13,024	<=AW	-	-
zink	dg	mg/kg	99,000	51,842	<=AW	-	-
cobalt	dg	mg/kg	7,400	3,048	<=AW	-	-
molybdeen	dg	mg/kg <	1,500	1,050	<=AW	*	-
<i>PAK</i>							
som PAK 10 (VROM)	dg	mg/kg <	0,500	0,350	<=AW	*	-
<i>OVERIGE STOFFEN</i>							
minerale olie GC	dg	mg/kg	110,000	354,839	A		86,76
<i>PCB</i>							
PCB-28	dg	ug/kg <	1,000	2,258	A	*	50,54
PCB-52	dg	ug/kg <	1,000	2,258	A	*	12,90
PCB-101	dg	ug/kg <	1,000	2,258	A	*	50,54
PCB-118	dg	ug/kg <	1,000	2,258	<=AW	*	-
PCB-138	dg	ug/kg <	1,000	2,258	<=AW	*	-
PCB-153	dg	ug/kg <	1,000	2,258	<=AW	*	-
PCB-180	dg	ug/kg <	1,000	2,258	<=AW	*	-
som PCB 7	dg	ug/kg <	7,000	15,806	<=AW	*	-

Aantal getoetste parameters: 18

Eindoordeel: Klasse A

**Meldingen:**

\* Indicatief toetsresultaat

Einde uitvoerverslag

**Toetsing volgens:** Verspreiden op aangrenzend perceel (Bbk) **Towabo 4.0.400**  
**Datum toetsing:** 15-01-2014  
**Meetpunt:** 72201sl (30-40)  
**Datum monsternamen:** 15-11-2013 **Tijd monsternamen:** 0:00:00  
**Beheerder:** ONBEKEND  
**X-coördinaat:** 0 **Y-coördinaat:** 0  
**Maaiveld t.o.v. NAP (m):** 0 **Compartiment:** Bodem/Sediment  
**Laag boven (cm):** 0 **Laag onder (cm):** 0

**Gebruikte standaardisatiemethode:** PAF

**Gebruikte grootte voor standaardisatie:**

-als org.stofgehalte : 3,10 %  
 -als lutumgehalte : 70,90 %

Parameter	hoe.	eenheid	gemeten gehalte	gestand. gehalte	oordeel	melding	% oversch.
<i>METALEN</i>							
cadmium	dg	mg/kg	0,210	0,171	Ja		-
cadmium	PAF	%	0,210	0,000	.		-
anorganisch kwik	PAF	%	0,064	0,000	.		-
koper	PAF	%	11,000	0,000	.		-
nikkel	PAF	%	24,000	0,000	.		-
lood	PAF	%	19,000	0,000	.		-
zink	PAF	%	99,000	0,000	.		-
barium	PAF	%	39,000	0,000	.		-
cobalt	PAF	%	7,400	0,000	.		-
molybdeen	PAF	%	< 1,500	0,000	.		-
<i>PAK</i>							
naftaleen	PAF	%	< 0,050	0,029	.		-
anthraceen	PAF	%	< 0,050	0,013	.		-
fenantreen	PAF	%	< 0,050	0,019	.		-
fluorantheen	PAF	%	< 0,050	0,002	.		-
benz(a)anthraceen	PAF	%	< 0,050	0,000	.		-
chryseen	PAF	%	< 0,050	0,001	.		-
benzo(k)fluorantheen	PAF	%	< 0,050	0,000	.		-
benzo(a)pyreen	PAF	%	< 0,050	0,003	.		-
benzo(ghi)peryleen	PAF	%	< 0,050	0,002	.		-
indenopyreen	PAF	%	< 0,050	0,007	.		-
<i>OVERIGE STOFFEN</i>							
minerale olie GC	dg	mg/kg	110,000	354,839	Ja		-
<i>PCB</i>							
PCB-28	PAF	%	< 0,001	0,000	.		-
PCB-52	PAF	%	< 0,001	0,000	.		-
PCB-101	PAF	%	< 0,001	0,000	.		-
PCB-118	PAF	%	< 0,001	0,000	.		-
PCB-138	PAF	%	< 0,001	0,000	.		-
PCB-153	PAF	%	< 0,001	0,000	.		-
PCB-180	PAF	%	< 0,001	0,000	.		-
<i>MEERSOORTEN POTENTIEEL AANGETASTE FRACTIE (msPAF)</i>							
msPAF metalen	PAF	%	-	0,000	Ja		-
msPAF org.verbindingen	PAF	%	-	1,691	Ja		-

Aantal parameters: 27

Eindoordeel: Verspreidbaar

Meldingen:

Er ontbreken enkele parameters in de somparameter msPAFmet

Er ontbreken enkele parameters in de somparameter msPAForg

Het gemeten gehalte voor de berekening van PAF-waarden wordt weergegeven in de eenheid mg/kg en hoedanigheid dg

Einde uitvoerverslag

**Tabel 1: Aangetoonde gehalten in grond met beoordeling conform de Wet Bodembescherming**

Toetsmonster		MMbgo1			MMog01		
Humus (% ds)		2,1			1,6		
Lutum (% ds)		24			27		
Datum van toetsing		15-1-2014			15-1-2014		
Monsterconclusie		Voldoet aan Achtergrondwaarde			Voldoet aan Achtergrondwaarde		
Monstermelding 1							
Monstermelding 2							
Monstermelding 3							
		Meetw	GSSD	Index	Meetw	GSSD	Index
<b>METALEN</b>							
Kobalt [Co]	mg/kg ds	6,2	6,4	-0,05	8,2	7,7	-0,04
Nikkel [Ni]	mg/kg ds	18	19	-0,25	26	25	-0,15
Koper [Cu]	mg/kg ds	6,5	7,6	-0,22	6,6	7,3	-0,22
Zink [Zn]	mg/kg ds	49	55	-0,15	56	59	-0,14
Molybdeen [Mo]	mg/kg ds	<1,5	<1,1	-0	<1,5	<1,1	-0
Cadmium [Cd]	mg/kg ds	<0,2	<0,2	-0,03	<0,2	<0,2	-0,03
Barium [Ba]	mg/kg ds	21	22 <sup>(6)</sup>		30	28 <sup>(6)</sup>	
Kwik [Hg]	mg/kg ds	<0,05	<0,04	-0	<0,05	<0,04	-0
Lood [Pb]	mg/kg ds	17	19	-0,06	15	16	-0,07
<b>PAK</b>							
Pak-totaal (10 van VROM) (0.7 facto)	mg/kg ds	<0,35			<0,35		
Naftaleen	mg/kg ds	<0,05	<0,04		<0,05	<0,04	
Anthraceen	mg/kg ds	<0,05	<0,04		<0,05	<0,04	
Fenantheen	mg/kg ds	<0,05	<0,04		<0,05	<0,04	
Fluorantheen	mg/kg ds	<0,05	<0,04		<0,05	<0,04	
Chryseen	mg/kg ds	<0,05	<0,04		<0,05	<0,04	
Benzo(a)anthraceen	mg/kg ds	<0,05	<0,04		<0,05	<0,04	
Benzo(a)pyreen	mg/kg ds	<0,05	<0,04		<0,05	<0,04	
Benzo(k)fluorantheen	mg/kg ds	<0,05	<0,04		<0,05	<0,04	
Indeno-(1,2,3-c,d)pyreen	mg/kg ds	<0,05	<0,04		<0,05	<0,04	
Benzo(g,h,i)peryleen	mg/kg ds	<0,05	<0,04		<0,05	<0,04	
PAK 10 VROM	mg/kg ds		<0,35	-0,03		<0,35	-0,03
<b>GECHLOREERDE KOOLWATERSTOFFEN</b>							
PCB (7) (som, 0.7 factor)	mg/kg ds	<0,0049			<0,0049		
PCB 28	mg/kg ds	<0,001	<0,003		<0,001	<0,004	
PCB 52	mg/kg ds	<0,001	<0,003		<0,001	<0,004	
PCB 101	mg/kg ds	<0,001	<0,003		<0,001	<0,004	
PCB 118	mg/kg ds	<0,001	<0,003		<0,001	<0,004	
PCB 138	mg/kg ds	<0,001	<0,003		<0,001	<0,004	
PCB 153	mg/kg ds	<0,001	<0,003		<0,001	<0,004	
PCB 180	mg/kg ds	<0,001	<0,003		<0,001	<0,004	
PCB (som 7)	mg/kg ds		<0,023	0		<0,025	0,01
<b>OVERIGE (ORGANISCHE) VERBINDINGEN</b>							
Minerale olie C10 - C12	mg/kg ds	<3	10 <sup>(6)</sup>		3,1	15,5 <sup>(6)</sup>	
Minerale olie C10 - C40	mg/kg ds	<35	<117	-0,02	<35	<123	-0,01
Minerale olie C12 - C16	mg/kg ds	<5	17 <sup>(6)</sup>		<5	18 <sup>(6)</sup>	
Minerale olie C16 - C21	mg/kg ds	<5	17 <sup>(6)</sup>		<5	18 <sup>(6)</sup>	
Minerale olie C21 - C30	mg/kg ds	<11	37 <sup>(6)</sup>		<11	39 <sup>(6)</sup>	
Minerale olie C30 - C35	mg/kg ds	<5	17 <sup>(6)</sup>		<5	18 <sup>(6)</sup>	
Minerale olie C35 - C40	mg/kg ds	<6	20 <sup>(6)</sup>		<6	21 <sup>(6)</sup>	
<b>OVERIG</b>							
Gloeirest	% (m/m) ds	96,2			96,5		
Droge stof	% m/m	78,6	78,6 <sup>(6)</sup>		73,8	73,8 <sup>(6)</sup>	

----- : Geen toetsnorm aanwezig

<	: kleiner dan de detectielimiet
8,88	: <= Achtergrondwaarde
8,88	: <= Interventiewaarde
8,88	: > Interventiewaarde
6	: Heeft geen normwaarde
#	: verhoogde rapportagegrens
GSSD	: Gestandaardiseerde meetwaarde
Index	: (GSSD - AW) / (I - AW)

**Tabel 2: Normwaarden conform de Wet Bodembescherming**

		AW	I
<b>METALEN</b>			
Cadmium [Cd]	mg/kg ds	0,6	13
Kobalt [Co]	mg/kg ds	15	190
Koper [Cu]	mg/kg ds	40	190
Kwik [Hg]	mg/kg ds	0,15	36
Lood [Pb]	mg/kg ds	50	530
Molybdeen [Mo]	mg/kg ds	1,5	190
Nikkel [Ni]	mg/kg ds	35	100
Zink [Zn]	mg/kg ds	140	720
<b>PAK</b>			
PAK 10 VROM	mg/kg ds	1,5	40
<b>GECHLOREERDE KOOLWATERSTOFFEN</b>			
PCB (som 7)	mg/kg ds	0,02	1
<b>OVERIGE (ORGANISCHE) VERBINDINGEN</b>			
Minerale olie C10 - C40	mg/kg ds	190	5000

Tabel 3: Aangetroffen gehaltenes in grondwater met beoordeling conform de Wet Bodembescherming

Watermonster		72201-1-1		
Datum		25-11-2013		
Filterdiepte (m -mv)		1,50 - 2,50		
Datum van toetsing		15-1-2014		
Monsterconclusie		Overschrijding Streefwaarde		
Monstermelding 1				
Monstermelding 2				
Monstermelding 3				
		<b>Meetw</b>	<b>GSSD</b>	<b>Index</b>
<b>METALEN</b>				
Kobalt [Co]	µg/l	<2	<1	-0,24
Nikkel [Ni]	µg/l	10	10	-0,08
Koper [Cu]	µg/l	3,9	3,9	-0,19
Zink [Zn]	µg/l	15	15	-0,07
Molybdeen [Mo]	µg/l	<2	<1	-0,01
Cadmium [Cd]	µg/l	<0,2	<0,1	-0,05
Barium [Ba]	µg/l	190	190	0,24
Kwik [Hg]	µg/l	<0,05	<0,04	-0,04
Lood [Pb]	µg/l	<2	<1	-0,23
<b>AROMATISCHE VERBINDINGEN</b>				
BTEX (som)	µg/l	<0,9	0,6 <sup>(6)</sup>	
Xylenen (som, 0.7 factor)	µg/l	<0,21		
Benzeen	µg/l	<0,2	<0,1	-0
Ethylbenzeen	µg/l	<0,2	<0,1	-0,03
Tolueen	µg/l	<0,2	<0,1	-0,01
Xylenen (som)	µg/l		<0,21	0
meta-/para-Xyleen (som)	µg/l	<0,2	<0,1	
ortho-Xyleen	µg/l	<0,1	<0,1	
Styreen (Vinylbenzeen)	µg/l	<0,2	<0,1	-0,02
Som 16 Aromatische oplosmiddelen	µg/l		<0,77 <sup>(2,14)</sup>	
<b>PAK</b>				
Naftaleen	µg/l	<0,02	<0,01	0
PAK 10 VROM	-		<0,00020 <sup>(11)</sup>	
<b>GECHLOREERDE KOOLWATERSTOFFEN</b>				
1,3-Dichloorpropaan	µg/l	<0,2	<0,1	
1,1-Dichloorpropaan	µg/l	<0,2	<0,1	
1,2-Dichloorethenen (som, 0.7 facto)	µg/l	<0,14		
Dichloorpropanen (0,7 som, 1,1+1,2+)	µg/l	0,42		
Tribroommethaan (bromofom)	µg/l	<0,2	<0,1 <sup>(14)</sup>	
Tetrachloormethaan (Tetra)	µg/l	<0,1	<0,1	0,01
1,1-Dichloorethaan	µg/l	<0,2	<0,1	-0,01
1,2-Dichloorethaan	µg/l	<0,2	<0,1	-0,02
1,2-Dichloorpropaan	µg/l	<0,2	<0,1	
1,1,1-Trichloorethaan	µg/l	<0,1	<0,1	0
1,1,2-Trichloorethaan	µg/l	<0,1	<0,1	0
Trichlooretheen (Tri)	µg/l	<0,2	<0,1	-0,05
Tetrachlooretheen (Per)	µg/l	<0,1	<0,1	0
Vinylchloride	µg/l	<0,1	<0,1	0,02
CKW (som)	µg/l	<1,6		
Dichloorpropaan	µg/l		<0,42	-0
cis + trans-1,2-Dichlooretheen	µg/l		<0,14	0,01
1,1-Dichlooretheen	µg/l	<0,1	<0,1	0,01
cis-1,2-Dichlooretheen	µg/l	<0,1	<0,1	
trans-1,2-Dichlooretheen	µg/l	<0,1	<0,1	

Watermonster		72201-1-1		
Datum		25-11-2013		
Filterdiepte (m -mv)		1,50 - 2,50		
Datum van toetsing		15-1-2014		
Monsterconclusie		Overschrijding Streefwaarde		
Dichloormethaan	µg/l	<0,2	<0,1	0
Trichloormethaan (Chloroform)	µg/l	<0,2	<0,1	-0,01
<b>OVERIGE (ORGANISCHE) VERBINDINGEN</b>				
Minerale olie C10 - C12	µg/l	5,9	5,9 <sup>(6)</sup>	
Minerale olie C10 - C40	µg/l	<50	<35	-0,03
Minerale olie C12 - C16	µg/l	7,2	7,2 <sup>(6)</sup>	
Minerale olie C16 - C21	µg/l	<8	6 <sup>(6)</sup>	
Minerale olie C21 - C30	µg/l	<15	11 <sup>(6)</sup>	
Minerale olie C30 - C35	µg/l	<8	6 <sup>(6)</sup>	
Minerale olie C35 - C40	µg/l	<8	6 <sup>(6)</sup>	

-----	: Geen toetsnorm aanwezig
<	: kleiner dan de detectielimiet
8,88	: <= Streefwaarde
8,88	: > Streefwaarde
8,88	: > Interventiewaarde
11	: Enkele parameters ontbreken in de berekening van de somfractie
14	: Streefwaarde ontbreekt zorgplicht van toepassing
2	: Enkele parameters ontbreken in de som
6	: Heeft geen normwaarde
#	: verhoogde rapportagegrens
GSSD	: Gestandaardiseerde meetwaarde
Index	: (GSSD - S) / (I - S)

Tabel 4: Normwaarden conform de Wet Bodembescherming

		S	S Diep	Indicatief	I
<b>METALEN</b>					
Barium [Ba]	µg/l	50	200		625
Cadmium [Cd]	µg/l	0,4	0,06		6
Kobalt [Co]	µg/l	20	0,7		100
Koper [Cu]	µg/l	15	1,3		75
Kwik [Hg]	µg/l	0,05	0,01		0,3
Lood [Pb]	µg/l	15	1,7		75
Molybdeen [Mo]	µg/l	5	3,6		300
Nikkel [Ni]	µg/l	15	2,1		75
Zink [Zn]	µg/l	65	24		800
<b>AROMATISCHE VERBINDINGEN</b>					
Benzeen	µg/l	0,2			30
Ethylbenzeen	µg/l	4			150
Styreen (Vinylbenzeen)	µg/l	6			300
Tolueen	µg/l	7			1000
Xylenen (som)	µg/l	0,2			70
Som 16 Aromatische oplosmiddelen	µg/l			150	
<b>PAK</b>					
Naftaleen	µg/l	0,01			70
<b>GECHLOREERDE KOOLWATERSTOFFEN</b>					
1,1,1-Trichloorethaan	µg/l	0,01			300
1,1,2-Trichloorethaan	µg/l	0,01			130
1,1-Dichloorethaan	µg/l	7			900



		S	S Diep	Indicatief	I
1,2-Dichloorethaan	µg/l	7			400
Tetrachlooretheen (Per)	µg/l	0,01			40
Tetrachloormethaan (Tetra)	µg/l	0,01			10
Tribroommethaan (bromoform)	µg/l				630
Trichlooretheen (Tri)	µg/l	24			500
Vinylchloride	µg/l	0,01			5
1,1-Dichlooretheen	µg/l	0,01			10
Dichloormethaan	µg/l	0,01			1000
Dichloorpropaan	µg/l	0,8			80
Trichloormethaan (Chloroform)	µg/l	6			400
cis + trans-1,2-Dichlooretheen	µg/l	0,01			20
<b>OVERIGE (ORGANISCHE) VERBINDINGEN</b>					
Minerale olie C10 - C40	µg/l	50			600

## Toetsingskader

### WET BODEMBESCHERMING

Toetsing van de analyseresultaten van grond- en grondwater heeft plaatsgevonden aan de hand van het toetsingskader zoals gedefinieerd in de bijlage 1 van de Circulaire bodemsanering van 1 juli 2013. Onderstaande toetswaarden worden gehanteerd om de mate van bodemverontreiniging weer te geven. De toetswaarden zijn gebaseerd op humaan-toxicologische en ecotoxicologische uitgangspunten (RIVM studies) en beleidsmatige overwegingen (NOBO rapport).

#### § Interventiewaarden (I)

De interventiewaarden bodemsanering geven het concentratieniveau voor verontreinigingen in grond en grondwater aan waarboven ernstige vermindering of dreigende vermindering optreedt van de functionele eigenschappen die de bodem heeft voor mens, plant en dier. Bij gehalten boven de interventiewaarde is mogelijk sprake van (een geval van) ernstige verontreiniging en is er mogelijk een saneringsnoodzaak.

#### § Streefwaarden grondwater (S)

De streefwaarden gelden als referentiewaarden en hebben betrekking op de in de natuur voorkomende achtergrondwaarden in het grondwater of op detectiegrenzen bij stoffen die niet in natuurlijk milieu voorkomen.

#### § Achtergrondwaarden grond (AW2000)

De achtergrondwaarden gelden als referentiewaarden waar relatief onbelaste gebieden (natuur en landbouwgebieden) voor 95 % aan voldoen. Grond die aan de AW2000 voldoet is blijvend geschikt voor alle bodemfuncties (waaronder moestuin, natuur en landbouw).

#### § Tussenwaarde ( $\frac{1}{2}$ (AW2000+I)) resp. ( $\frac{1}{2}$ (S+I))

De tussenwaarde is een grens die aan geeft dat er een nader onderzoek noodzakelijk is.

De gemeten gehalten voor grond zijn voor het lutum en organische stof percentage gecorrigeerd naar de standaardbodem met 25% lutum en 10% organische stof. Hierna is getoetst aan de hierboven genoemde toetswaarden.

### BESLUIT BODEMKWALITEIT

Op toepassing van grond en baggerspecie (op of in de landbodem en in oppervlaktewater en verspreiding van baggerspecie in oppervlaktewater) is het Besluit bodemkwaliteit van toepassing. Daarin kunnen lokale (water)bodembeheerders kiezen tussen generiek en gebiedspecifiek beleid of het overgangsbeleid.

#### Gebiedspecifiek beleid

Met het gebiedspecifiek beleid kunnen lokale landbodem en waterkwaliteitsbeheerders zelf bodemkwaliteitsnormen vaststellen. Als randvoorwaarden geldt dat sprake moet zijn van stand-still op gebiedsniveau. De normen in het gebiedspecifieke kader worden lokale Maximale waarden genoemd.

#### Generiek beleid

Binnen het generieke (landelijke) beleid is het toetsingskader gebaseerd op een klassenindeling voor kwaliteit en functie. Uitgangspunt bij toepassing van grond en baggerspecie binnen het generieke kader is, dat de kwaliteit moet aansluiten bij de functie van de bodem en dat de lokale (water)bodemkwaliteit op klasse niveau niet mag verslechteren en waar mogelijk verbetert. Het toetsingskader is vastgelegd in de Regeling Bodemkwaliteit van 2007 (en de daarop volgende wijzigingen in april 2009, november 2010, januari 2013 en juli 2013).

### Landbodem

- § Binnen het generieke kader zijn voor toepassing op landbodem twee functieklassen onderscheiden waar verruimde kwaliteitsnormen van toepassing zijn: Wonen en Industrie.
- § De indeling van de kwaliteit van toe te passen partijen grond is als volgt:
- § Vrij toepasbaar. Een partij grond is vrij toepasbaar wanneer deze voldoet aan de achtergrondwaarden. Bij toetsing aan de achtergrondwaarden wordt echter wel een versoepelende toetsingsregel toegepast:  
De kwaliteit van de grond of baggerspecie overschrijdt niet de achtergrondwaarden als bij meting van 7-16 parameters het rekenkundig gemiddelde gehalten van maximaal 2 stoffen verhoogd zijn ten opzichte van de achtergrondwaarden.
- § Bodemkwaliteitsklasse wonen. Een partij grond voldoet aan de bodemkwaliteitsklasse wonen indien deze de maximale waarden van bodemkwaliteitsklasse wonen niet overschrijdt.
- § Bodemkwaliteitsklasse industrie. Een partij grond voldoet aan de bodemkwaliteitsklasse industrie indien deze de maximale waarden van bodemkwaliteitsklasse industrie niet overschrijdt.
- § Niet toepasbaar. Een partij grond is niet toepasbaar wanneer deze niet voldoet aan de maximale waarden van bodemfunctieklasse industrie.

### Waterbodem

In het generieke toetsingskader wordt de kwaliteit van bodem onder oppervlaktewater uitgedrukt in "voldoet aan de achtergrondwaarden" of kwaliteitsklasse A of B:

- § Achtergrondwaarden. Een partij grond of baggerspecie is vrij toepasbaar wanneer deze voldoet aan de achtergrondwaarden. Bij toetsing aan de achtergrondwaarden wordt echter wel een versoepelende toetsingsregel toegepast:  
De kwaliteit van de grond of baggerspecie overschrijdt niet de achtergrondwaarden als bij meting van 7-16 parameters het rekenkundig gemiddelde gehalten van maximaal 2 stoffen verhoogd zijn ten opzichte van de achtergrondwaarden.
- § Kwaliteitsklasse A. Er is sprake van kwaliteitsklasse A indien de rekenkundige gemiddelden van de gehalten van de gemeten stoffen in de bodem of in de bodemkwaliteitszone de achtergrondwaarden overschrijden, maar niet de maximale waarden voor kwaliteitsklasse A.
- § Kwaliteitsklasse B. Er is sprake van kwaliteitsklasse B indien de rekenkundige gemiddelden van de gehalten van de gemeten stoffen in de bodem of in de bodemkwaliteitszone de maximale waarden voor kwaliteitsklasse A overschrijden, maar niet de maximale waarden voor kwaliteitsklasse B.



**Maximale waarden conform Besluit bodemkwaliteit**  
**Achtergrond- en interventiewaarden landbodem conform Wet Bodembescherming (Wbb)**  
**Circulaire per 1 juli 2013**

Oprachtgever:  
 Projectnaam:  
 Projectnummer:

<b>Organische stof / humus (%)</b>	<b>10,0</b>	10 < humus < 30, rekenwaarde:	10,0	% geldt voor PAK
		2 < humus < 30, rekenwaarde:	10,0	% geldt voor overige org. verbindingen
		humus > 2, rekenwaarde:	10,0	% geldt voor zware metalen
<b>Lutum (%)</b>	<b>25,0</b>	lutum > 2, rekenwaarde:	25,0	% geldt voor zware metalen

Datum:  
**27-nov-13**

	Achtergrond- en interventiewaarden Wbb (gehalten in mg/kg d.s.)			Achtergrond en maximale waarden voor grond en baggerspecie uit Besluit bodemkwaliteit (gehalten in mg/kg d.s.)					
	Achtergrondwaarde  AW	Tussenwaarde landbodem  ½(AW+I)	Interventiewaarde landbodem  I	toepassen op of in de bodem			grootschalige toepassingen op of in de bodem		toetsingsregel achtergrondwaarden  <2xAW en <max.waarde klasse wonen
				maximale altijd toepasbaar	waarde klasse wonen	maximale waarde klasse industrie	maximale waarde	emissie toetswaarden	
<b><u>Metalen</u></b>									
barium	190	555	920	190	550	920	4,1	413	380
cadmium	0,60	6,8	13,0	0,60	1,20	4,3	0,051	4,3	1,20
kobalt	15,0	103	190	15,0	35,0	190	0,240	130	30,0
koper	40	115	190	40	54	190	1,00	113	54
kwik	0,15	18	36	0,15	0,83	4,8	0,49	4,8	0,30
lood	50	290	530	50	210	530	15,0	308	100
molybdeen	1,5	96	190	1,5	88	190	0,48	105	3,0
nikkel	35	68	100	35	39	100	0,210	100	70
zink	140	430	720	140	200	720	2,10	430	200
<b><u>Polycyclische aromatische koolwaterstoffen (PAK)</u></b>									
PAK (som 10)	1,5	21	40	1,5	6,8	40			3,0
<b><u>Gechloroerde koolwaterstoffen</u></b>									
polychloorbifenylen (PCB's)									
PCB's (som 7, incl. PCB 118)	0,0200	0,51	1,00	0,0200	0,0200	0,50			0,0400
<b><u>Overige stoffen</u></b>									
minerale olie	190	2595	5000	190	190	500			190

indicatieve interventiewaarden zijn schuin weergegeven

**Streef-, achtergrond- en interventiewaarden grond en grondwater conform Wet Bodembescherming (Wbb), Circulaire per 1 juli 2013**



Datum:  
27-nov-13

Opdrachtgever:  
Projectnaam:  
Projectnummer:

<b>Organische stof / humus (%)</b>	<b>10,0</b>	10 < humus < 30, rekenwaarde:	10,0	% geldt voor PAK
		2 < humus < 30, rekenwaarde:	10,0	% geldt voor overige org. verbindingen
		humus > 2, rekenwaarde:	10,0	% geldt voor zware metalen
<b>Lutum (%)</b>	<b>25,0</b>	lutum > 2, rekenwaarde:	25,0	% geldt voor zware metalen

	Achtergrond- en interventiewaarden Wbb			streef- en interventiewaarden Wbb ondiep grondwater (<10 m-mv)		
	Achtergrondwaarde grond AW	Tussenwaarde grond ½(AW+I)	Interventiewaarde grond I	Achtergrondwaarde grondwater S	Tussenwaarde grondwater ½(S+I)	Interventiewaarde grondwater I
	mg/kg ds			µg/l		
<b><u>Metalen</u></b>						
barium	190	555	920	50	338	625
cadmium	0,60	6,8	13,0	0,40	3,2	6,0
kobalt	15,0	103	190	20	60	100
koper	40	115	190	15	45	75
kwik	0,15	18	36	0,050	0,18	0,30
lood	50	290	530	15	45	75
molybdeen	1,5	96	190	5,0	153	300
nikkel	35	68	100	15	45	75
zink	140	430	720	65	433	800
<b><u>Aromatische stoffen</u></b>						
benzeen	0,200	0,65	1,10	0,20	15	30
tolueen	0,200	16,1	32,0	7,0	504	1.000
ethylbenzeen	0,200	55	110	4,0	77	150
xylenen (som o-, m-, p-xyleen)	0,450	8,7	17,0	0,20	35	70
styreen (vinylbenzeen)	0,250	43,1	86	6,0	153	300
naftaleen	-	-	-	0,010	35	70
<b><u>Polycyclische aromatische koolwaterstoffen (PAK)</u></b>						
PAK (som 10)	1,5	21	40	-	-	-
<b><u>Gechloroerde koolwaterstoffen</u></b>						
<b><u>polychloorbifenylen (PCB's)</u></b>						
PCB's (som 7, incl. PCB 118)	0,0200	0,51	1,00	0,010	0,010	0,010
<b><u>Overige stoffen</u></b>						
minerale olie	190	2.595	5.000	50	325	600

indicatieve interventiewaarden zijn schuin weergegeven  
FILENET ID

## Kwaliteitsborging

De genoemde werkzaamheden zijn uitgevoerd in overeenstemming met de regelgeving die bekend is onder de naam Kwalibo (=kwaliteitsborging in het bodembeheer). ARCADIS Nederland B.V., vestiging Assen en uitvoerend Veldwerkbureau Poelsema zijn gecertificeerd en erkend voor de genoemde werkzaamheden. Dit houdt in dat:





- § de werkzaamheden conform BRL SIKB 2000 en VKB-protocol 2001, 2002 en 2003 zijn uitgevoerd door een gecertificeerd en erkend bedrijf. Dit rapport draagt daarom het keurmerk 'kwaliteitswaarborg bodembeheer SIKB'.
- § de veldwerkzaamheden zijn uitgevoerd door erkende medewerkers;
- § de grond- en grondwatermonsters zijn (voor)behandeld middels de AS3000 methode in het door de Raad voor de Accreditatie erkende laboratorium Eurofins Analytico te Barneveld.



Conform de eisen uit de BRL SIKB 2000 melden wij het volgende:

- § De werkzaamheden waarop deze rapportage betrekking heeft, zijn conform BRL SIKB 2000 getoetst op partijdigheid. Daarom vermelden wij dat de uitvoerder van het veldwerk voor milieuhygiënisch bodemonderzoek een ander is dan de eigenaar van het terrein waarop het veldwerk betrekking heeft.

**Colofon / Verantwoording uitvoering veldwerkzaamheden (BRL 2000)**

<b>Colofon</b>					
Uitvoering:	<b>Poelsema Veldwerkbureau</b> De Kampen 19 8325 DD Vollenhove Tel: 0527-242000 Fax: 0527-241730 www.poelsemaveldwerk.nl e-mail: info@poelsemaveldwerk.nl				
Opdrachtgever:	ARCADIS Nederland BV				
Projectnaam:	TenneT 380 KV Noord-West				
Projectnummer:	B02032.000377, mastlocatie 722				
<b>Verantwoording</b>					
	<i>VKB Protocol</i>	<i>Naam veldwerker</i>	<i>( start )datum</i>	<i>Paraaf</i>	
Verklaring werkzaamheden uitgevoerd in onafhankelijkheid van de opdrachtgever en conform de eisen van de BRL 2000 en onderliggende protocollen	2001	J. Uitham	11-11-2013		
	2002	J. Uitham	25-11-2013		
	2003	J. Uitham	11-11-2013		
	2018				
	<i>VKB Protocol</i>	<i>Omschrijving afwijking</i>			
Afgeweken van BRL 2000	2001	-			
	2002	-			
	2003	-			
	2018				

- *VKB P-2001: plaatsen van handboringen en peilbuizen, maken van boorbeschrijvingen, nemen van grondmonsters en waterpassen*
- *VKB P-2002: nemen van grondwatermonsters*
- *VKB P-2003: veldwerk bij milieuhygiënisch waterbodemonderzoek*
- *VKB P-2018: locatie-inspectie en monsterneming van asbest in bodem*

## 6 Archeologisch onderzoek

### Verantwoording

Titel: Archeologisch onderzoek: Project: Noord – West 380 kV  
Deelgebied: 1  
Mastnummer: 722

Projectnummer: B02032.000377.001

Referentienummer: T206878

Revisie: 1.0

Datum: 18 december 2014

Auteur(s): W.A. Ytsma (ARCADIS) & E. Goossens (RAAP)

Gecontroleerd door: D.G. Bedeaux (ARCADIS)

Goedgekeurd door: J. Assink



Paraaf goedgekeurd:

Contact: [TenneT380kVnw@ARCADIS.nl](mailto:TenneT380kVnw@ARCADIS.nl)

Bevoegd gezag: Gemeente Loppersum  
Contactpersoon: T. Swijghuizen

Aanleiding: Bodemverstorende werkzaamheden mast 722

Archeoregio: Fries-Gronings kleigebied

AMK-terrein: Niet van toepassing

Archis2: 53945

Documentatie (beheer en plaats): ARCADIS & RAAP Archeologisch Adviesbureau, regio Noord en Oost

### INHOUDSOPGAVE

Samenvatting

6.1 Inleiding

6.2 Bureauonderzoek

6.3 Veldonderzoek

6.4 Conclusies en aanbevelingen

Literatuur en bronnen

6.5 Bijlagen H6

Bijlage 6-1: Ligging onderzoeksgebied op topografische ondergrond met archeologische gegevens.

Bijlage 6-2: Ligging onderzoeksgebied op de archeologische verwachtingskaart en beleidsadvieskaart gemeente Loppersum.

Bijlage 6.3: Ligging boorpunten veldonderzoek.



## Samenvatting

Volgens ARCHIS bevinden zich in het onderzoeksgebied geen bekende archeologische resten. Er komen geen historische elementen voor.

Op basis van het bureauonderzoek wordt aan het plangebied een hoge archeologische verwachting toegekend. De verwachting geldt voor de periode IJzertijd tot en met Late Middeleeuwen.

Op basis van het bureauonderzoek en cultuurtechnische en milieuhygiënische booronderzoek wordt aanvullend onderzoek geadviseerd in de vorm van een karterend booronderzoek. Dit onderzoek dient te worden uitgevoerd volgens de onder paragraaf 6.2.6 beschreven onderzoeksopzet.

## 6.1 Inleiding

### 6.1.1 Aanleiding en beleidskader

Binnen het geheel van de vergunningaanvragen is ook archeologisch vooronderzoek verplicht gesteld. Dit omdat bij graafwerkzaamheden ten behoeve van de funderingen van de nieuwe bi-pole masten mogelijk behoudenswaardige aanwezige archeologische resten beschadigd of zelfs vernietigd kunnen worden. Daartoe is er in eerste instantie een bureauonderzoek uitgevoerd om tot een gespecificeerde archeologische verwachting voor het plangebied te komen. Ter toetsing hiervan zijn vervolgens verkennende boringen verricht.

De Wet op de archeologische monumentenzorg (Wamz) is 1 september 2007 in werking getreden. Hiermee zijn de uitgangspunten van het Europese Verdrag van Malta binnen de Nederlandse wetgeving geïmplementeerd. Het belangrijkste uitgangspunt van de nieuwe wet is om archeologische resten in de ondergrond (ter plekke) te behouden, omdat de bodem nu eenmaal de beste conserveringsomgeving is (behoud in-situ).

Het onderzoek is uitgevoerd volgens de normen van de archeologische beroepsgroep (zie artikel 24 van het Besluit archeologische monumentenzorg). De Kwaliteitsnorm Nederlandse Archeologie (KNA, versie 3.2), beheerd door de Stichting Infrastructuur Kwaliteitsborging Bodembeheer (SIKB; [www.sikb.nl](http://www.sikb.nl)), geldt in de praktijk als richtlijn. Deze is aangevuld met door de diverse overheden geldende richtlijnen voor archeologisch onderzoek.

## 6.2 Bureauonderzoek

### 6.2.1 Doelstelling

In het voortraject is door Archeologic een Achtergronddocument Archeologie MER Noord-West 380 kV opgesteld. Hierin zijn onder meer het initiatief en de verschillende alternatieven nader beschreven en zijn de alternatieven met elkaar vergeleken op milieueffecten wat betreft archeologie. Daarnaast is door The Missing Link een Archeologieplan Noord-West 380 kV opgesteld. Dit archeologieplan geeft informatie voor het inpassingsplan en het aanvragen van eventuele vergunningen. In opdracht van ARCADIS heeft RAAP Archeologisch Adviesbureau in oktober 2012 in het kader van de archeologische monumentenzorg een archeologisch bureauonderzoek uitgevoerd conform het PvE. Dit bureauonderzoek betreft een detaillering van deze onderzoeken op mastniveau.

Het onderzoek dient te worden uitgevoerd omdat realisatie van de plannen kan leiden tot aantasting of vernietiging van (mogelijk) aanwezige behoudenswaardige archeologische resten. Het doel van het bureauonderzoek is het verwerven van informatie, aan de hand van bestaande bronnen, over bekende of verwachte archeologische waarden in, of in de nabije omgeving van, het onderzoeksgebied, om daarmee vast te stellen of er behoudenswaardige archeologische resten aanwezig zijn die (mogelijk) bedreigd worden door de geplande inrichting. Verder dient het bureauonderzoek inzicht te geven in de aard van mogelijk aanwezige behoudenswaardige archeologische resten én de fysieke kenmerken om deze effectief op te sporen, of verder te waarderen. Het archeologisch bureau onderzoek is gebaseerd op VKA 2.0. Voor het kaartmateriaal is dan ook gebruik gemaakt van VKA 2.0. Deze is ouder dan de voor deze mast geldende VKA maar wel representatief. De cultuurtechnische en milieuhygiënische boringen worden tevens door ARCADIS beoordeeld.

### 6.2.2 Geomorfologie en bodem

Geomorfologie volgens geomorfologische kaart:

Geomorfologiecode: 2M35

Geomorfologieomschrijving: Vlake van getij-afzettingen

Bodem volgens bodemkaart:

Bodemcode: Mn25C-V\*

Bodemomschrijving: Kalkarme poldervaaggronden; zware zavel, profielverloop 5

### 6.2.3 Archeologie

Bekende archeologische resten (ARCHIS)

Volgens ARCHIS bevinden zich in het onderzoeksgebied geen bekende archeologische resten.

Bekende archeologische gegevens uit andere bronnen

De kadastrale minuut uit circa 1832 bevat geen concrete aanwijzingen voor de aanwezigheid van archeologische resten in het onderzoeksgebied.

Voorgaand archeologisch onderzoek (ARCHIS)

In het onderzoeksgebied is niet eerder archeologisch onderzoek uitgevoerd.

In het plangebied is niet eerder archeologisch onderzoek uitgevoerd.

### 6.2.4 Archeologische verwachting volgens bekende bronnen

Op de archeologische verwachtingskaart en beleidsadvieskaart gemeente Loppersum geldt voor het plangebied de verwachting: middelhoog/hoog. Daarmee geldt een onderzoekspllicht.

### 6.2.5 Gespecificeerde archeologische verwachting

Op basis van het voorkomen van vlakte van getij-afzettingen geldt in het plangebied een hoge archeologische verwachting voor resten uit de periode IJzertijd tot en met Late Middeleeuwen. Voor de periode van de landbouwers bestaat de kans op het voorkomen van nederzettingen, bestaande uit resten van bijvoorbeeld woongebouwen, bijgebouwen, (percelerings)greppels en afval/waterput(ten).

Als prospectiekenmerken van de eventueel aanwezige archeologische resten kunnen worden benoemd:

- Een aaneengesloten archeologische laag, gekenmerkt door een afwijkende kleur ten opzichte van de eronder en erboven liggende laag;
- De aanwezigheid van mogelijk antropogene objecten als houtskool, verbrande klei/leem, bot, steen en artefacten (voornamelijk aardewerk en vuursteen) in een matig tot hoge dichtheid (> 40 vondsten groter dan 4 mm per m<sup>2</sup>) en fosfaat;
- De veronderstelde ligging van de archeologische laag bevindt zich naar verwachting in het klei/veenpakket.

### 6.2.6 Onderzoeksvorstel vervolgonderzoek

Op basis van het bureauonderzoek wordt allereerst geadviseerd een veldtoets uit te voeren. Hiertoe wordt gebruik gemaakt van resultaten van de cultuurtechnische boringen. Indien uit de veldtoets blijkt dat de verwachte archeologische laag intact is wordt op grond van de gespecificeerde verwachting de volgende onderzoeksmethode opgesteld (SIKB, 2007; Tol, e.a., 2004):

- Een booronderzoek bestaande uit vijf boringen geplaatst in een driehoeksgrid van 13 x 15 m.
- Boortype: bij zandbodems een Edelmanboor met een diameter van 15 cm. In het geval van kleibodems een Edelmanboor met een diameter van 12 cm en/of een gutsboor met een diameter van 3 cm.
- Waarnemingsmethode: bij zandbodems droog zeven (maaswijdte van 4 mm); analyse van zeefresidu met het blote oog; bij kleibodems snijden met boormes/ brokkelen.
- Boordiepte: tot 30 cm in de C-horizont van de top van de (pleistocene) ondergrond (indien aanwezig) of maximaal 3 m -mv.

### 6.3 *Veldonderzoek*

#### 6.3.1 Werkwijze

Op deze mastlocatie zijn cultuurtechnische en milieuhygiënische boringen uitgevoerd waarbij het profiel bodemkundig is beschreven. Deze bodemprofielen zijn geïnterpreteerd door een archeoloog om te bepalen of aanvullend karterend onderzoek noodzakelijk is.

#### 6.3.2 Resultaten

Uit de boringen (nr. 72201 t/m 72208) blijkt dat de bodem intact is. In de bodem is het verwachte kleipakket aanwezig.

#### 6.3.3 Consequenties van de voorgenomen ingrepen

Omdat de bodemverstorende werkzaamheden tot 3 meter –mv gaan plaats vinden, kunnen eventueel aanwezige archeologische waarden worden verstoord.

### 6.4 *Conclusies en aanbevelingen*

#### 6.4.1 Conclusies

De verwachting uit het bureauonderzoek dat zich in het plangebied een vlakte van getij-afzettingen bevindt is tijdens het verkennende booronderzoek bevestigd. De hoge archeologische verwachting blijft daarom gehandhaafd.

#### 6.4.2 Aanbevelingen

Op basis van bovenstaande conclusies wordt aanbevolen archeologisch vervolgonderzoek in de vorm van een karterend booronderzoek uit te voeren. Dit onderzoek dient te worden uitgevoerd volgens de onder paragraaf 6.2.6 beschreven onderzoeksopzet.

Voordat het vervolgonderzoek kan worden uitgevoerd dient dit advies door het bevoegd gezag te worden bekrachtigd.

### **Literatuur en bronnen**

Beek, J.L. van & P.C. Vos (Deltares), 2008. Regio Noord-Groningen, gemeenten De Marne, Winsum, Bedum, Ten Boer, Loppersum, Eemsum, Appingedam en Delfzijl: archeologische verwachtingskaart en beleidsadvieskaart. RAAP-rapport 1732

Eijk, van, C. & J.A. de Jong, 2010 (concept): Achtergrondrapport archeologie MER Noord-West 380 kV, ArcheoLogicrapport 118, Woerden.

Hornikx, S. en C. van Eijk 2011: Onderzoeksstrategie en eisen voor het archeologisch inventariserend booronderzoek binnen het VKA, Noord-West 380 kV, TML-Notitie 378, Woerden.

Jong, J. de, Archeologieplan Noord-West 380 kV. 2012 (concept) kaartmateriaal. The Missing Link rapport TML 212. Project 1402. Woerden.

[www.archis.nl](http://www.archis.nl)

[www.dinoloket.nl](http://www.dinoloket.nl)

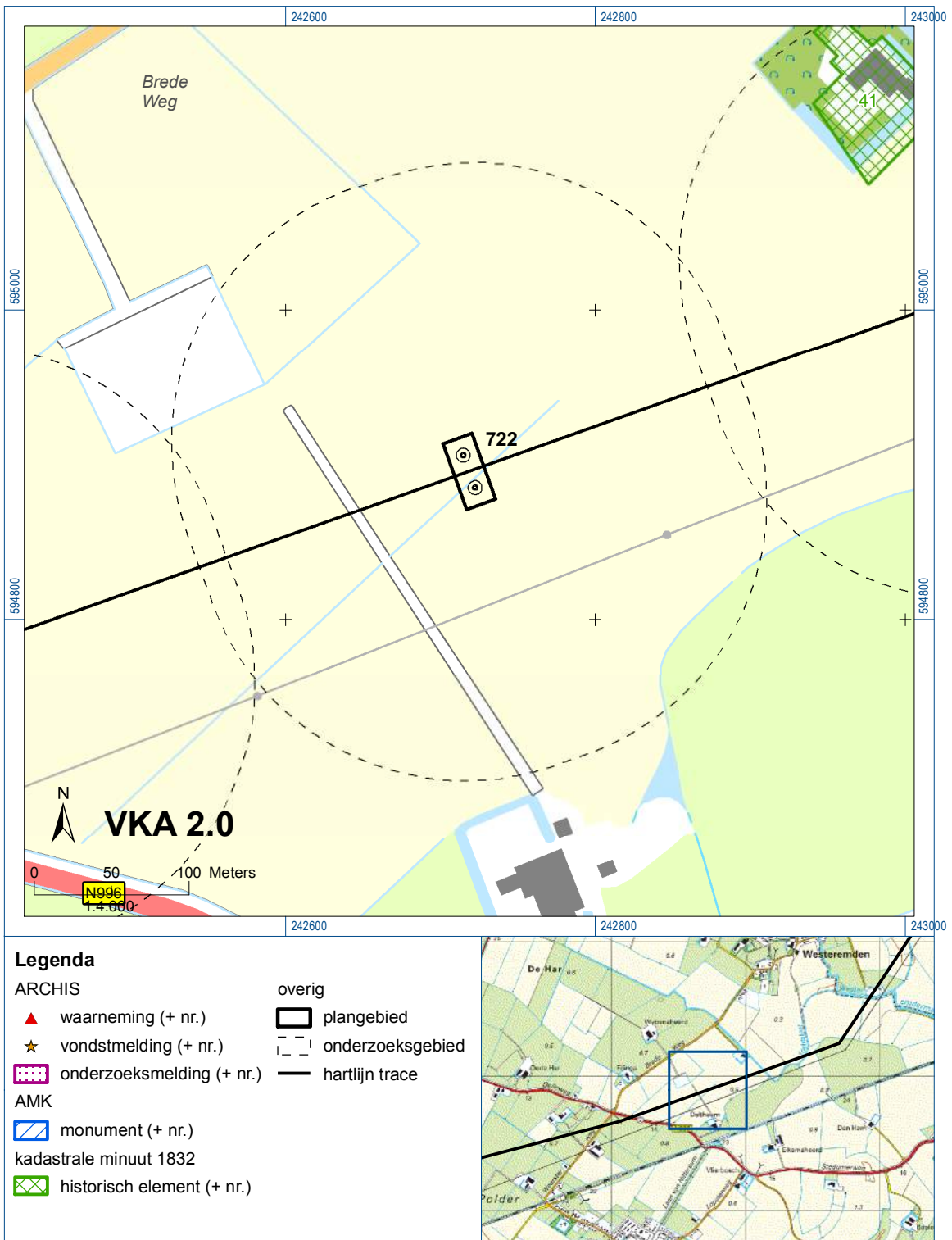
[www.watwaswaar.nl](http://www.watwaswaar.nl)

## 6.5 *Bijlagen H6*

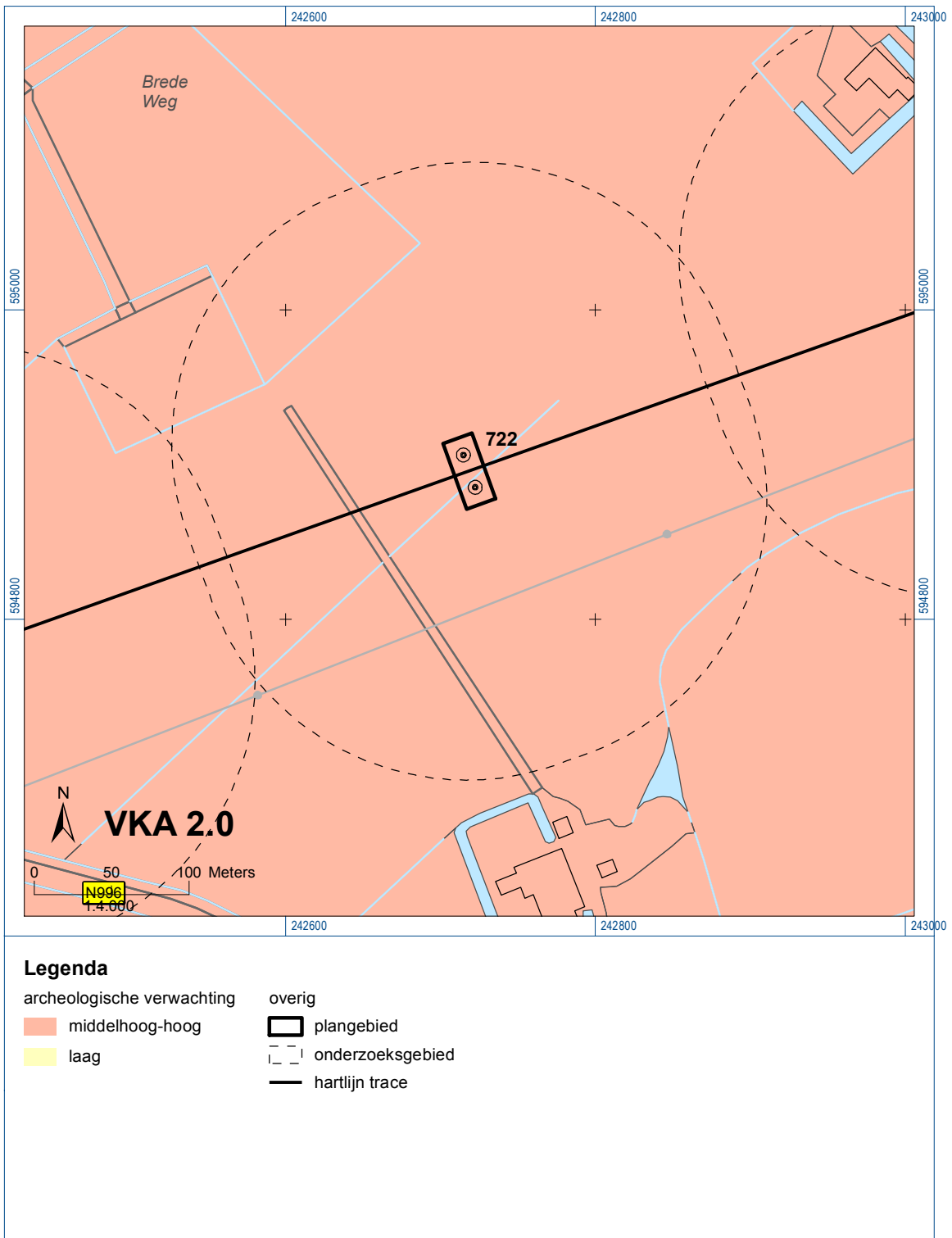
Bijlage 6-1: Ligging onderzoeksgebied op topografische ondergrond met archeologische gegevens.

Bijlage 6-2: Ligging onderzoeksgebied op de archeologische verwachtingskaart en beleidsadvieskaart gemeente Loppersum.

Bijlage 6.3: Ligging boorpunten veldonderzoek.



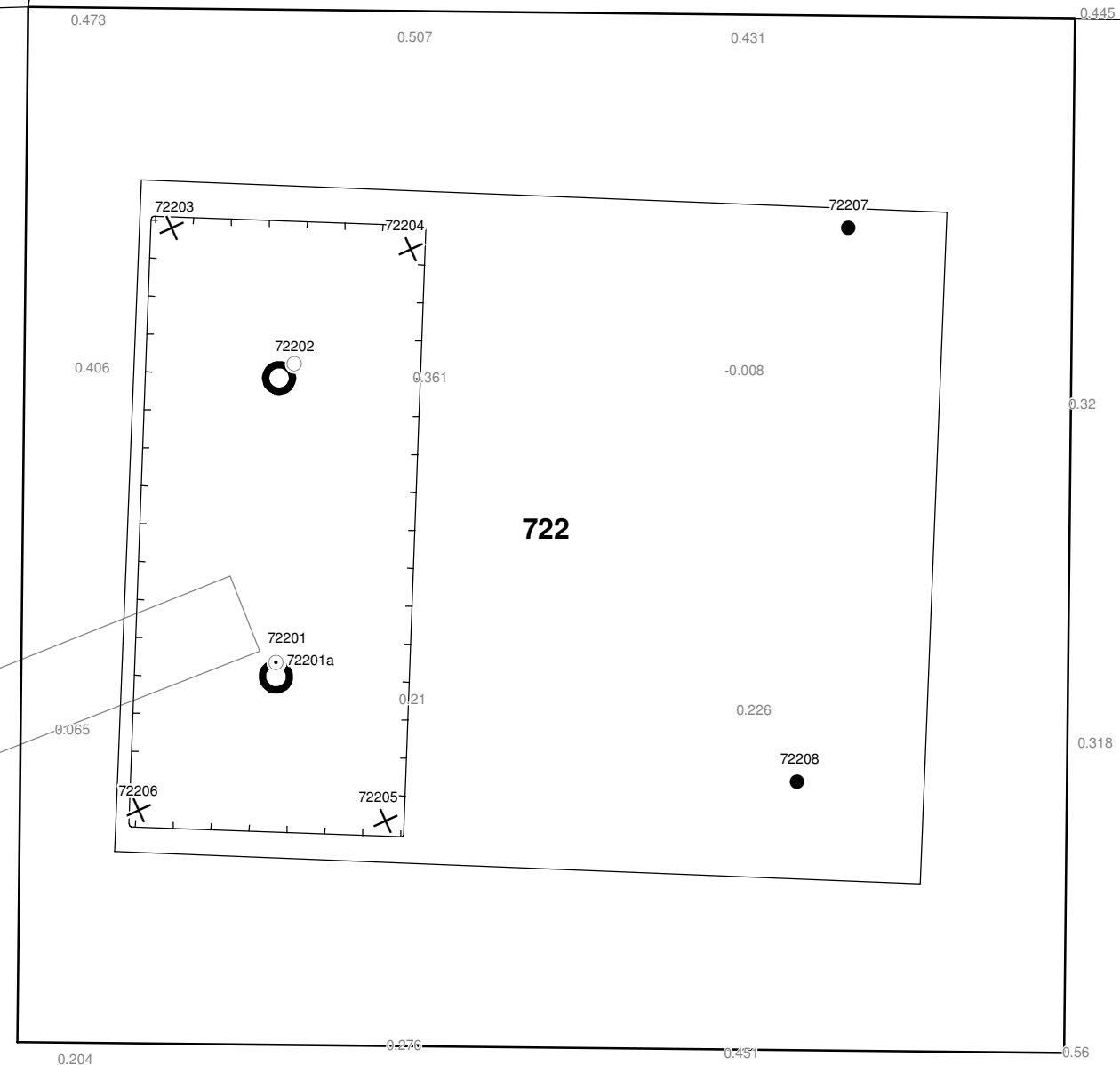
Bijlage 6-1: Ligging onderzoeksgebied op topografische ondergrond met archeologische gegevens.










Bijlage 6-2: Ligging onderzoeksgebied op de archeologische verwachtingskaart.

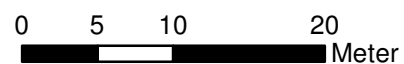


721



**Verklaring**

-  Werkterrein +bouwweg
-  Bouwput
-  Masten
-  Locatie boring tot 0,50 m-mv
-  Locatie boring tot 1,20 m-mv
-  Locatie boring tot 4,00 m-mv
-  Locatie boring + peilbuis



Locatie VKA versie 2.5  
Bouwweg VKA versie 2.5.1

TITEL		ARCHEOLOGIE KAART MAST :		722	
		Noord - West 380 kV			
STATUS	GETEKEN DOOR	AFD.	PAR.	OPDRACHTGEVER	
	T. Cornea			TenneT	
	GECONTROLEERD DOOR	AFD.	PAR.	OMSCHRIJVING WIJZIGING	GETEKEND BIJ
	E. Aldershof				ARCADIS
	VOOR AKKOORD	AFD.	PAR.	SCHAAL	DATUM 1e UITGAVE
	M. van Driel			1:500	03.04.2014
				DATUM WIJZIGING	
VAKGEBIED	TEK. SOORT	PROJECT NR.	FORMAT	NUMMER	WLIZ NR.
			A3	Mast nr. 722	1

## **7 Explosievenonderzoek**

### *7.1 Inleiding*

Op 27 september 2012 is door Leemans Speciaalwerken in opdracht van ARCADIS het rapport van vooronderzoek aan TenneT TSO B.V. Het betreft het vooronderzoek naar conventionele explosieven uit de tweede wereldoorlog in de gemeenten Bedum, Delfzijl, Eemsum, Groningen, Loppersum, Winsum en Zuidhorn (kenmerk *Vooronderzoek S2012.002 – deel 1*).

### *7.2 Uitvoering*

Voor een beschrijving van de uitvoering verwijzen wij naar bovengenoemd rapport.

### *7.3 Resultaten*

Uit het vooronderzoek blijkt, dat de onderzoekslocatie niet verdacht is voor explosieven. Zie het achtergronddocument voor nadere informatie.

### **Bijlagen**

Geen



*ALGEMEEN VOORBLAD*

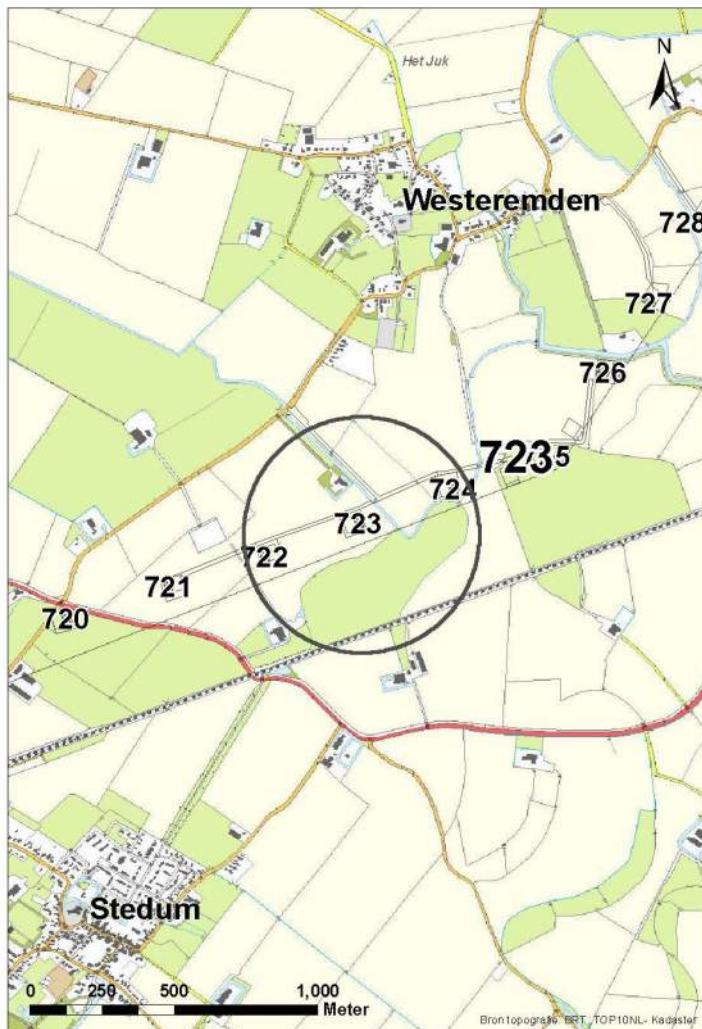
**Project:** Noord – West 380 kV  
**Deelgebied:** 1  
**Mastenboek:** locatie VKA 2.5/ bouwweg VKA 2.5.1  
**Mastnummer:** 723  
**x-coördinaat (rd-stelsel) [m]:** 243027  
**y-coördinaat (rd-stelsel) [m]:** 595005

**Gemeente:** Loppersum

**Datum:** 18 december 2014

**Versie:** 1.0

**Organisatie:** ARCADIS



*Regionale ligging mast 723*

## Verantwoording

Project: Noord – West 380 kV  
Deelgebied: 1  
Mastnummer: 723

Projectnummer: B.02032.000377.001

Referentienummer: T206878

Revisie: 1.0

Datum: 18 december 2014

Opdrachtgever : TenneT

Uitvoerder: ARCADIS

Auteur(s):

Onderzoek:

Edwin Aldershof	Algemeen
Menno Rakhorst	Geohydrologie
Maria de Lange	Milieuhygiëne
Wouter Ytsma	Archeologie

Gecontroleerd door: I. Benjamins

Paraaf gecontroleerd:



Goedgekeurd door: J. Assink

Paraaf goedgekeurd:



Contact: [TenneT380kVnw@ARCADIS.nl](mailto:TenneT380kVnw@ARCADIS.nl)

**INHOUDSOPGAVE**

1	Algemeen .....	1-4
1.1	Inleiding .....	1-4
1.2	Normen .....	1-5
1.3	Afkortingen en begrippen .....	1-5
1.4	Bijlagen H1 .....	1-9
2	Cultuurtechnisch onderzoek.....	2-10
3	Geohydrologisch onderzoek .....	3-11
3.1	Inleiding .....	3-12
3.2	Veld- en laboratoriumwerkzaamheden.....	3-12
3.3	Algemene beschrijving tracé .....	3-12
3.4	Bemaling.....	3-15
3.5	Effecten grondwater .....	3-20
3.6	Uitvoeringstechnische aspecten.....	3-20
3.7	Samenvatting.....	3-20
3.8	Bijlagen H3 .....	3-21
4	Grondmechanisch onderzoek .....	4-22
4.1.	Inleiding .....	4-23
4.2.	Uitzetten en waterpassen .....	4-23
4.3.	Sonderen .....	4-23
4.4.	Onderzoeksresultaten .....	4-24
5	Milieuhygiënisch onderzoek (verkennd bodemonderzoek).....	5-25
5.1	Inleiding .....	5-26
5.2	Vooronderzoek .....	5-26
5.3	Veld- en laboratoriumonderzoek .....	5-28
5.4	Resultaten veldonderzoek .....	5-29
5.5	Resultaten laboratoriumonderzoek .....	5-30
5.6	Evaluatie .....	5-31
5.7	Bijlagen H5 .....	5-32
6	Archeologisch onderzoek .....	6-33
6.1	Inleiding .....	6-34
6.2	Bureauonderzoek .....	6-34
6.3	Veldonderzoek.....	6-36
6.4	Conclusies en aanbevelingen .....	6-36
6.5	Bijlagen H6 .....	6-37
7	Explosievenonderzoek .....	7-38
7.1	Inleiding .....	7-38
7.2	Uitvoering .....	7-38
7.3	Resultaten .....	7-38

## 1 Algemeen

### 1.1 Inleiding

TenneT TSO B.V. is voornemens een nieuwe 380kV hoogspanningsverbinding aan te leggen tussen Ens en de Eemshaven. Dit traject is opgedeeld in drie deelgebieden. De te onderzoeken deelgebieden lopen respectievelijk vanaf:

1. De Eemshaven (HS-station Oudeschip) naar Groningen (HS station Vierverlaten);
2. Groningen naar Heerenveen (HS-station Oudehaske);
3. Heerenveen naar Ens (HS-station Ens).

Deelgebied 1 (ARCADIS) omvat 124 masten over een lengte van ca. 40 kilometer.

Deelgebied 2 (ARCADIS) omvat 213 masten over een lengte van ca. 70 kilometer.

Deelgebied 3 (TAUW) omvat 135 masten over een lengte van ca. 44 kilometer.

Dit rapport heeft betrekking op mastlocatie nummer 723 in deelgebied 1 in de gemeente Loppersum. De duur van de periode waarin de werkzaamheden op enig perceel plaatsvinden zal minimaal twee groeiseizoenen bestrijken.

De uit te voeren werkzaamheden ter plaatse van deze mastlocatie zijn:

- De bouw van een steunmast;
- Aanleggen van een fundatie in een bouwkuip met afmeting van 20 m bij 40 m. De benodigde ontgravingsdiepte bedraagt 3 m –mv;
- Inrichten van een tijdelijk werkterrein met een oppervlakte van maximaal 6.000 m<sup>2</sup> met binnen het werkterrein het bouwterrein met een oppervlakte van circa 3.000 m<sup>2</sup>;
- De realisatie van een tijdelijke bouwweg naar het werkterrein. Deze bouwweg heeft een lengte van circa 143 meter en is 12 meter breed (bestaande uit rijbaan van 6 meter en gronddepot).

Ten behoeve van de voorgenomen werkzaamheden zijn de volgende veldonderzoeken verricht:

- Cultuurtechnisch onderzoek
- Geohydrologisch onderzoek
- Grondmechanisch onderzoek
- Milieuhygiënisch onderzoek
- Archeologisch onderzoek
- Explosievenonderzoek

Deze onderzoeken zijn nodig in het kader van de nadere technische uitwerking van het basisontwerp, vergunning aanvraag en grondzaken.

#### Toelichting op voorkeursalternatieven (VKA)

Vanaf het verstrekken van de opdracht tot aan het opstellen van dit rapport zijn voor het tracé meerdere voorkeursalternatieven uitgewerkt door de opdrachtgever. Deze voorkeursalternatieven zijn door de opdrachtgever genummerd. Gestart is met VKA 2.0, de laatste door de opdrachtgever aan Arcadis geleverde voorkeursalternatief is VKA 2.5. Een wijziging van het voorkeursalternatief betekent in algemene bewoording een plaatselijke verschuiving van een of meerdere mastvoeten.

Alle in dit rapport uitgevoerde onderzoeken en onderzoeksresultaten zijn uitgevoerd en representatief voor het, door de opdrachtgever, laatst aangeleverde VKA 2.5.

#### 1.1.1 Locatiegegevens

In onderstaande tabel zijn de locatiegegevens ter plaatse van de mastfundering en het werkterrein samengevat.

**Tabel 1.1: Overzicht locatiegegevens**

Adres locatie	Bredeweg, Westeremden
Gemeente	Loppersum
Kadastrale gegevens locatie	Kadastrale gemeente Stedum, sectie E, nummer 231
Eigenaar locatie	Dhr. J.J.P. Glas
Coördinaten	X 243027; Y 595005
Afmeting fundering locatie 723	20 m x 40 m
Huidig gebruik	Akkerbouw
Landschap	Zeekleigebied
Maaiveldniveau	Gemiddeld 0,59 m NAP

## 1.2 Normen

In deze paragraaf zijn de normen inclusief jaartal opgenomen waar in deze rapportage naar wordt verwezen.

- Onderzoeksprotocol TenneT, NW380/VGN/ALG/10, d.d. 18 januari 2012 (versie 1.0);
- Projectspecificatie veldonderzoeken Noord-West 380kV, NW380/VGN/ALG/9, d.d. 16 december 2011;
- CSK-25-N Cultuurtechniek versie 6, van 3 september 2007;
- NEN 5725 strategie voor het uitvoeren van vooronderzoek bij verkennend en nader onderzoek, januari 2009;
- NEN 5720 Bodem – Waterbodem: strategie voor het uitvoeren van verkennend onderzoek. Onderzoek naar de milieuhygiënische kwaliteit van waterbodem en baggerspecie, november 2009;
- NEN 5717: Bodem - Waterbodem - Strategie voor het uitvoeren van vooronderzoek bij verkennend en nader onderzoek, november 2009;
- NEN 5740, Bodem – Landbodem - Strategie voor het uitvoeren van verkennend Bodemonderzoek – Onderzoek naar de milieuhygiënische kwaliteit van de bodem, januari 2009;
- NEN 5707 Bodeminspectie: monsterneming en analyse van asbest in bodem, mei 2003;
- Veldwerkzaamheden milieuonderzoek conform BRL SIKB 2000 en VKB-protocol 2001, 2002 en 2003;
- Laboratoriumanalyses milieuonderzoek voor grond- , grondwater- en waterbodemonderzoek conform AS SIKB 3000;
- 5140 NEN 5140:1996 Geotechniek: bepaling van de conusweerstand en de plaatselijke wrijvingsweerstand van grond. Elektrische sondeermethode;
- Kwaliteitsnorm Nederlandse Archeologie 3.2 (KNA 3.2);
- BRL-OCE / CS-OCE;
- RAAP(archeologie) beschikt over een opgravingsvergunning, verleend door de Minister van Onderwijs, Cultuur en Wetenschap.

## 1.3 Afkortingen en begrippen

In deze paragraaf zijn de afkortingen en begrippen die van toepassing zijn opgenomen:

### Afkortingen:

AG	Actuele Grondwaterstand
AMK	Archeologisch MonumentenKaart
ARCHIS	Archeologisch Informatie Systeem
GFT	Gesloten front boortechniek
GWS	Grondwaterstand
GHG	Gemiddeld Hoogste Grondwaterstand
GLG	Gemiddeld Laagste Grondwaterstand
HDD	Horizontal Directional Drilling (horizontaal gestuurde boring)
IKAW	Indicatieve Kaart van Archeologische Waarden

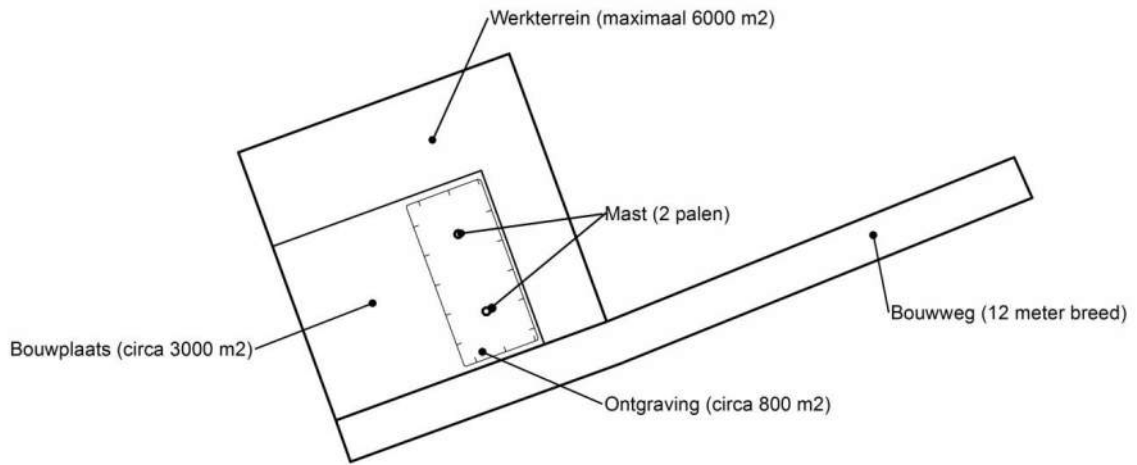
KLIC	Kabels en Leidingen Informatie Centrum
M -mv	Meters minus maaiveldniveau
NAK	Nederlandse Algemene Keuringsdienst voor zaaizaad en pootgoed van landbouwgewassen
NAP	Normaal Amsterdams Peil
NVWa	Nederlands Voedsel- en Warenautoriteit
OFT	Open front boortechiek
PBT	Pneumatische boortechiek
RCE	Rijksdienst voor het Cultureel Erfgoed
SIKB	Stichting Infrastructuur Kwaliteitsborging Bodembeheer

*Begrippen:*

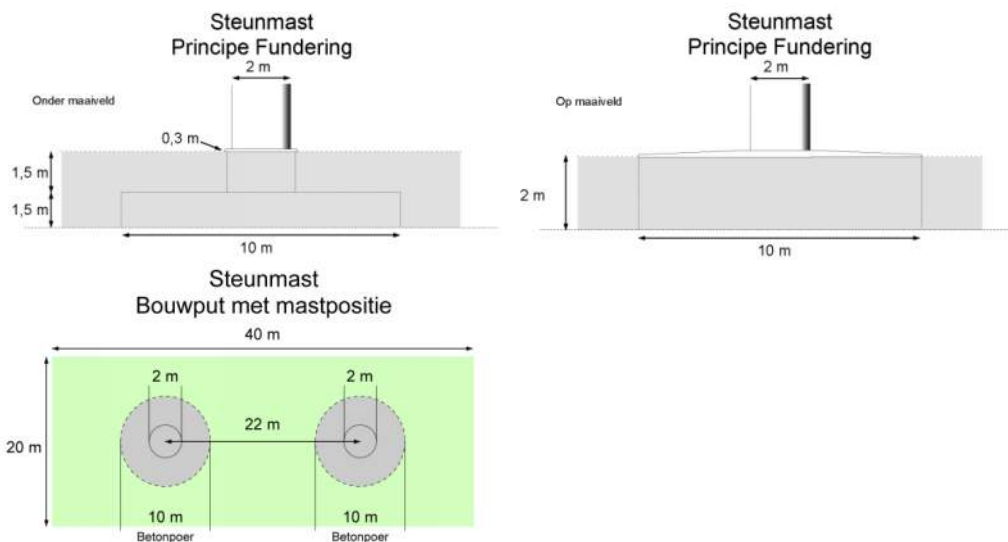
5 cm verlagingsprofiel	Het gebied waarbinnen een grondwaterstandsverlaging van 5 cm of meer optreedt.
A-laag/Teelaardelaag	De bovenste laag van de bodem die geschikt is voor de teelt van gewassen en die regelmatig wordt bewerkt. De laag is humeus.
B-laag	Laag van de bodem onder de A-laag/Teelaardelaag waar, door inspoeling, bestanddelen zijn toegevoegd zoals humus, lutum of minerale delen. Deze bodemlaag is in kleigronden veelal in grote mate gerijpt.
Backfill	Verzamelnaam voor het materiaal, met gunstige thermische eigenschappen, dat van elders wordt aangevoerd en wordt toegepast in kabelsleuven (zand en/of eventueel voor dit doel samengesteld materiaal).
Bi-pole mast	Twee smalle pylonen, ieder gefundeerd op een betonnen plaat, waaraan de geleiders worden opgehangen. Onder deze definitie vallen hoek-, trek- en steunmasten.
Bouwput	Gedeelte binnen het werkterrein waar diepere ontgravingen plaatsvinden.
Bouwterrein	Gedeelte binnen het werkterrein waar wordt gebouwd en al dan niet ontgravingen plaatsvinden.
Bouwweg	Een tijdelijke rijbaan voor het transport van materieel/materiaal van en naar het werkterrein.
Cultivateren	Een grondbewerking waarbij de bovengrond wordt losgewerkt.
C-laag	Laag van de bodem onder de B-laag, waarin nog geen of beperkte bodemvorming heeft plaatsgevonden. Deze laag is in kleigronden veelal ongerijpt.
Diepwell	Een diepwellbemaling bestaat uit 1 of meerdere filters met veelal een grindomstorting. In de filter wordt een onderwaterpomp geïnstalleerd. Deze bemalingswijze wordt vooral toegepast in grofzandige pakketten en/of bij grote waterstandsverlagingen.
Drooglegging	Het hoogteverschil tussen de waterspiegel in de sloten/watergangen en het grondoppervlak.
Frezen	Een grondbewerking waarbij de zode en/of bovengrond wordt stukgemaakt en de grond wordt fijngemaakt.
Geleiders	Hoogspanningsdraden.
Grondoverschot	Grond uit de C-laag die overblijft na zorgvuldige aanvulling en verdichting van wat ontgraven is geweest.
Grondtekort	Grondtekort kan ontstaan door afvoer van ongeschikte grond en/of oxidatie van organische stof/veen, zettingen en klink onder het werkterrein c.q. de bouwweg.
Hoeveelheden	De theoretische hoeveelheden grond worden in vaste kuubs (m <sup>3</sup> ) aangegeven.

Horizontale bronnering	Bij horizontale bronnering wordt grondwater onttrokken via een of enkele drains. Deze drain ligt horizontaal onder de bouwputbodem en is aangesloten op een vacuümpomp. De maximale aanlegdiepte bedraagt circa 5 meter. Daarnaast zal in een heterogene of slecht doorlatende bodem, een goede omstorting moeten worden toegepast voor een optimale ontwatering van de watervoerende lagen.
Juklocatie (tijdelijk)	Een tijdelijke locatie waar een stelling wordt gebouwd om te voorkomen dat de geleiders bij het aanbrengen de grond kunnen raken.
k-waarde	Aanduiding voor de waterdoorlatendheid in m1 per dag.
kD-waarde	Aanduiding voor het doorlaatvermogen in m <sup>2</sup> per dag.
Lier- haspellocatie	De locatie van een mechanisch werktuig of haspel waarmee geleiders uit de haspel langs de mast worden getrokken.
Onderzoeksgebied (arch.)	Plangebied plus 175 m voor beter begrip archeologische waarden.
Ongeschikte grond	Grond die door de directie ongeschikt wordt bevonden voor aanvulling/verwerking ter plaatse.
Onrendabele strook	Zie definitie Overhoek.
Ontwateringsdiepte	De hoogste grondwaterstand tussen de ontwateringsmiddelen.
Open bemaling	Bij open bemaling wordt het in de bouwkuip stromende water met een pomp en/of vacuümpomp uit de sleuf gepompt. Deze bemalingsvorm wordt in hoofdzaak toegepast in slecht doorlatende gronden. Daarnaast wordt deze toegepast als aanvulling op vacuümbemaling en/of diepwellbemaling (dient als spanningsbemaling).
Overhoek	Gedeelten van percelen die zodanig van vorm zijn of een zodanig geringe oppervlakte hebben dat deze ongeschikt zijn geworden voor een economische en/of praktische bewerking of benutting door de grondgebruiker.
Plangebied (arch.)	Mastlocatie.
Permanent grasland	Grasland dat minimaal 30 jaar aaneengesloten alleen in gebruik is geweest als grasland.
Portaal	Poort van 2 of meer hoge palen met dwarsligger die dient als ondersteuningspunt voor de geleiders.
RD stelsel	Coördinaten in het stelsel van de Rijksdriehoeksmeting.
Stijghoogte	Het potentieel peil van het wateroppervlak van grondwater, gemeten vanaf een bepaald niveau (bijvoorbeeld NAP).
Teelaarde afzetten	Het afgraven van de teelaarde en in depot zetten.
Teelaarde terugzetten	Het verwerken van de in depot gezette teelaarde op het terrein waarvan het afkomstig is.
Verticale bronnering	Bronnering uit verticale filters of bronnen. Bij verticale bronnering kan onderscheid worden gemaakt tussen vacuümbemaling en zwaartekrachtbemaling met haalbuizen. Bij vacuümbemaling wordt een aantal verticale onttrekkingfilters aangesloten op een vacuümpomp. Bij zwaartekrachtbemaling wordt in de filters een haalbuis gehangen die op een vacuümpomp wordt aangesloten. De diameters van de voor deze bemalingswijze toegepaste filters variëren van 0,03 tot 0,15 m.
Waterbezwaar	Totaal te onttrekken hoeveelheid grondwater.
Werkstrook	Het afgebakende grondoppervlak waar werkzaamheden worden verricht voor de aanleg van ondergrondse kabelverbindingen.
Werkterrein	Terrein dat gebruikt wordt voor onder andere de opstelplaats voor kranen, de opslag van materieel en materiaal, opslag van grond, kleedruimten etc. Binnen het werkterrein bevindt zich de locatie van de te bouwen masten (bouwput) of portaal. Het werkterrein is vrij van beplanting en bebouwing.
Zaaien	Het met een zaaimachine of met de hand gelijkmatig verspreiden en in de grond brengen van het zaaizaad.

Figuur 1.1: overzicht van een Bi-pole mastlocatie



Figuur 1.2: principe fundering van een steunmast (masthoogte circa 55 meter).



Afmetingen van de bouwput zijn afhankelijk van de lokale situatie

### Leeswijzer

Deze rapportage is als volgt opgebouwd:

- Hoofdstuk 2: Cultuurtechnisch onderzoek
- Hoofdstuk 3: Geohydrologisch onderzoek
- Hoofdstuk 4: Grondmechanisch onderzoek
- Hoofdstuk 5: Milieuhygiënisch onderzoek (verkennend bodemonderzoek)
- Hoofdstuk 6: Archeologisch onderzoek
- Hoofdstuk 7: Explosievenonderzoek

Bovenstaande onderzoeken zijn zo veel mogelijk gecombineerd uitgevoerd.

Voor de boorprofielen van de uitgevoerde boringen wordt verwezen naar de bijlage 1-1 en voor de sondeergrafieken van de uitgevoerde sonderingen wordt verwezen naar de bijlage 1-2.



1.4 *Bijlagen H1*

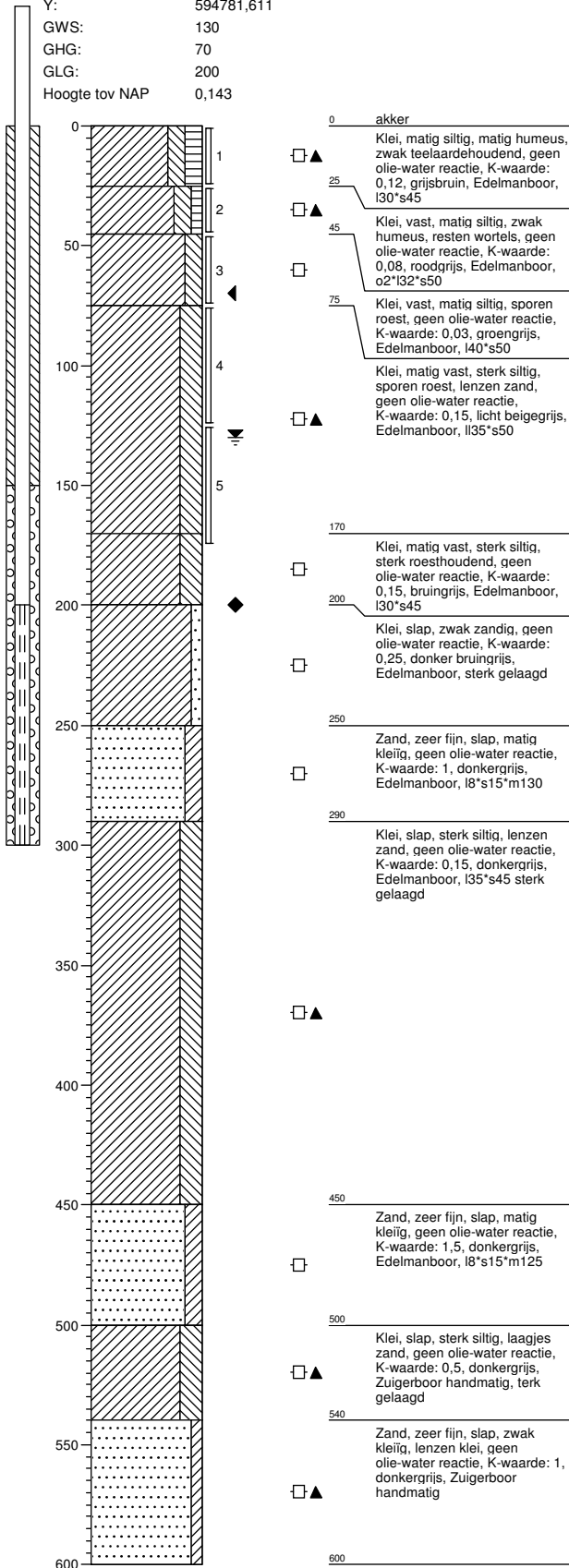
Bijlage 1-1: Boorprofielen

Bijlage 1-2: Situatiekaartje Fugro en bijbehorende sondeergrafieken

Bijlage 1-3: Kaart met ligging boorpunten

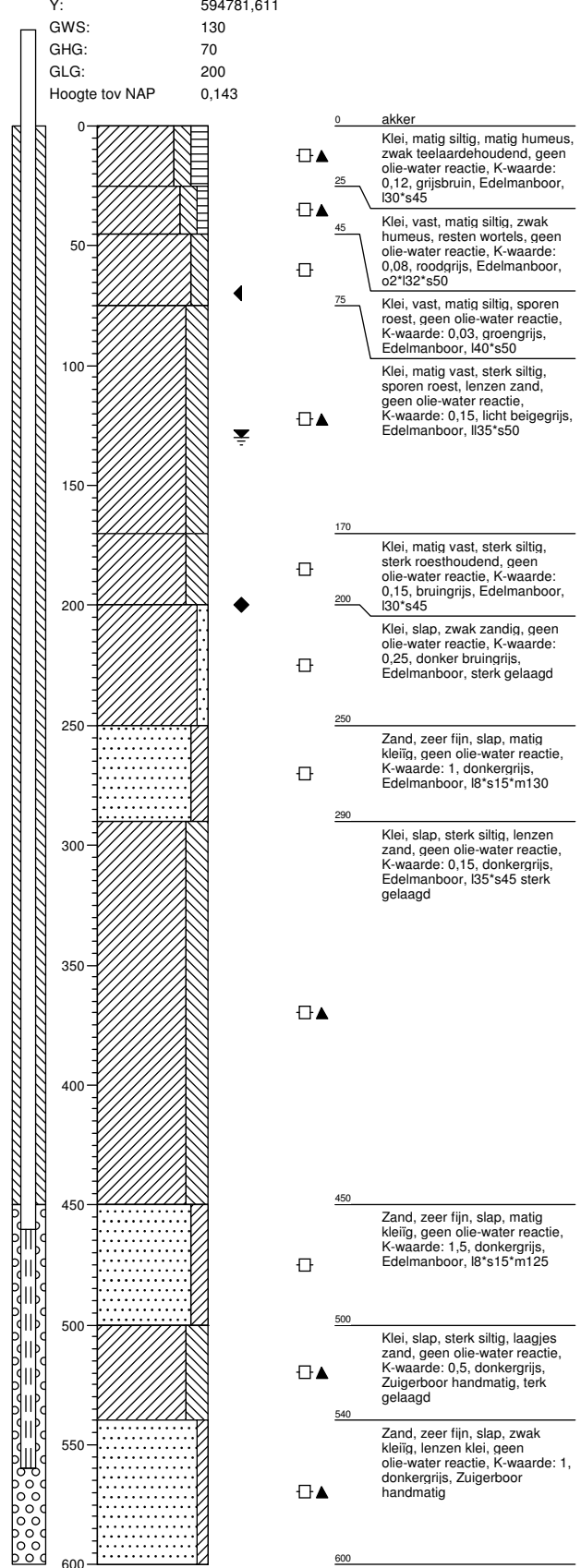
**Boring: 72301**

Boormeester : J.Uitham  
 Datum: 12-11-2013  
 X: 242386,637  
 Y: 594781,611  
 GWS: 130  
 GHG: 70  
 GLG: 200  
 Hoogte tov NAP 0,143




**Boring: 72301A**

Boormeester : J.Uitham  
 Datum: 12-11-2013  
 X: 242386,637  
 Y: 594781,611  
 GWS: 130  
 GHG: 70  
 GLG: 200  
 Hoogte tov NAP 0,143



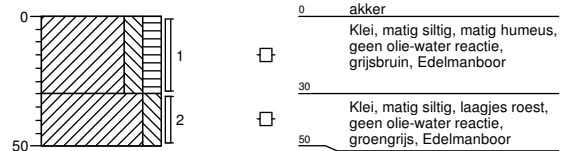
**Boring: 72302**

Boormeester : J.Uitham  
 Datum: 12-11-2013  
 X: 242381,79  
 Y: 594802,04  
 GWS: 120  
 GHG: 70  
 GLG: 200  
 Hoogte tov NAP 0,124



**Boring: 72303**

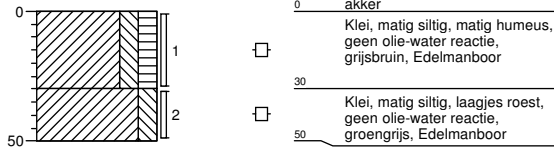
Boormeester : J.Uitham  
 Datum: 12-11-2013  
 X: 242370,91  
 Y: 594809,724  
 GWS:  
 GHG:  
 GLG:  
 Hoogte tov NAP 0,096



**Boring: 72304**

Boormeester : J.Uitham  
 Datum: 12-11-2013  
 X: 242387,298  
 Y: 594814,812

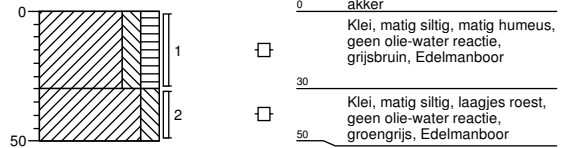
GWS:  
 GHG:  
 GLG:  
 Hoogte tov NAP 0,336



**Boring: 72305**

Boormeester : J.Uitham  
 Datum: 12-11-2013  
 X: 242399,601  
 Y: 594773,484

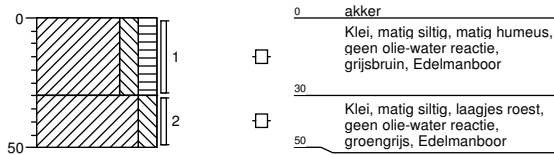
GWS:  
 GHG:  
 GLG:  
 Hoogte tov NAP 0,108



**Boring: 72306**

Boormeester : J.Uitham  
 Datum: 12-11-2013  
 X: 242382,875  
 Y: 594768,578

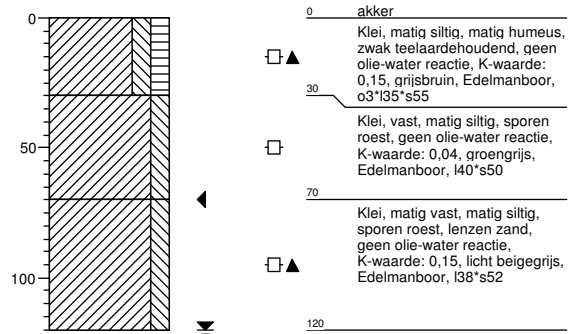
GWS:  
 GHG:  
 GLG:  
 Hoogte tov NAP 0,417



**Boring: 72307**

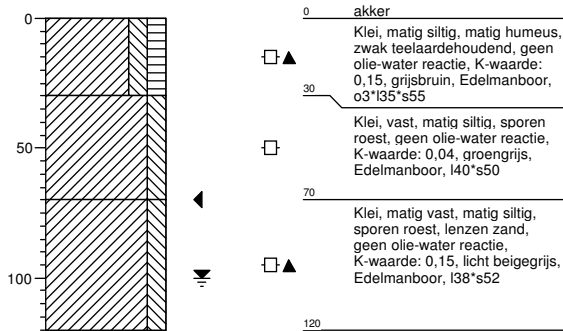
Boormeester : J.Uitham  
 Datum: 12-11-2013  
 X: 242443,796  
 Y: 594823,464

GWS: 120  
 GHG: 70  
 GLG:  
 Hoogte tov NAP 0,377



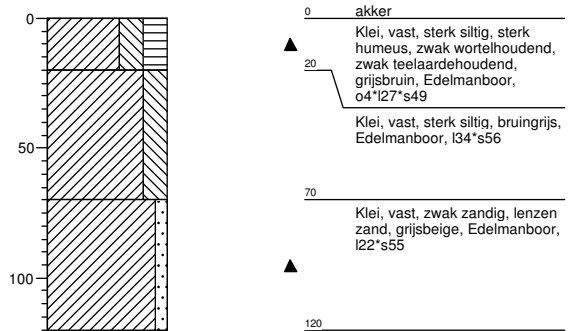
**Boring: 72308**

Boormeester : J.Uitham  
 Datum: 12-11-2013  
 X: 242436,519  
 Y: 594783,328  
 GWS: 100  
 GHG: 70  
 GLG:  
 Hoogte tov NAP 0,423



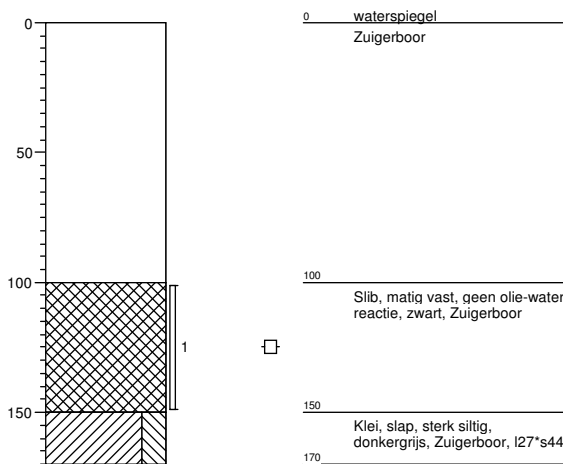
**Boring: 723001b**

Boormeester : J.Uitham  
 Datum: 7-11-2013  
 X: 243082,432  
 Y: 595076,425  
 GWS:  
 GHG:  
 GLG:  
 Hoogte tov NAP 0,469



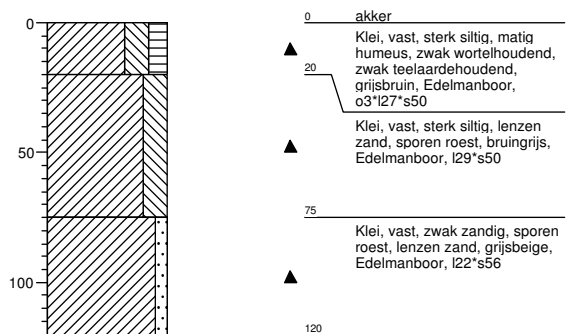
**Boring: 723001bs**

Boormeester : J.Uitham  
 Datum: 12-11-2013  
 X: 243093,228  
 Y: 595083,784  
 GWS:  
 GHG:  
 GLG:  
 Hoogte tov NAP -1,358



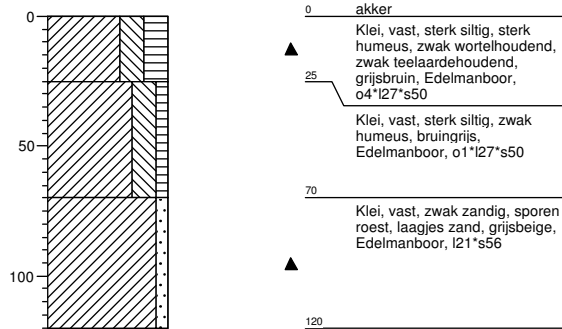
**Boring: 723002b**

Boormeester : J.Uitham  
 Datum: 7-11-2013  
 X: 243041,098  
 Y: 595059,204  
 GWS:  
 GHG:  
 GLG:  
 Hoogte tov NAP 0,508



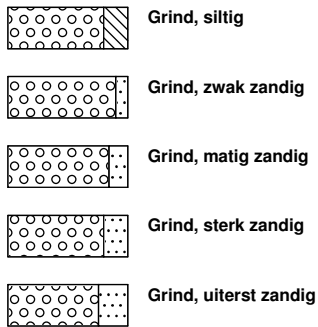
**Boring: 723003b**

Boormeester : J.Uitham  
Datum: 7-11-2013  
X: 243007,125  
Y: 595046,7  
GWS:  
GHG:  
GLG:  
Hoogte tov NAP 0,75

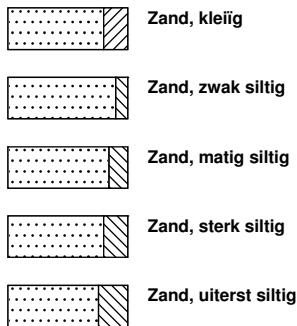


## Legenda (conform NEN 5104)

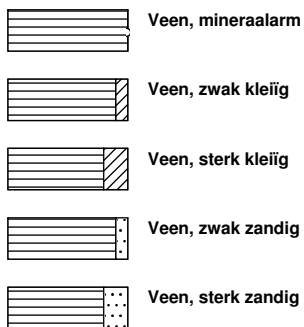
### grind



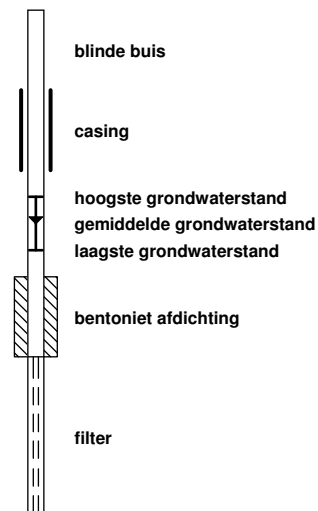
### zand



### veen



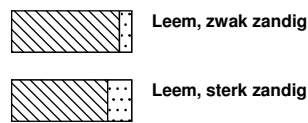
### peilbuis



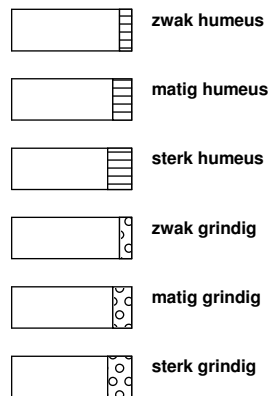
### klei



### leem



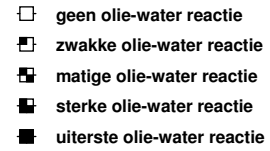
### overige toevoegingen



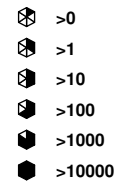
### geur



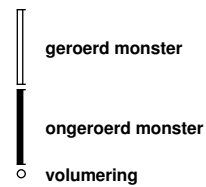
### olie



### p.i.d.-waarde

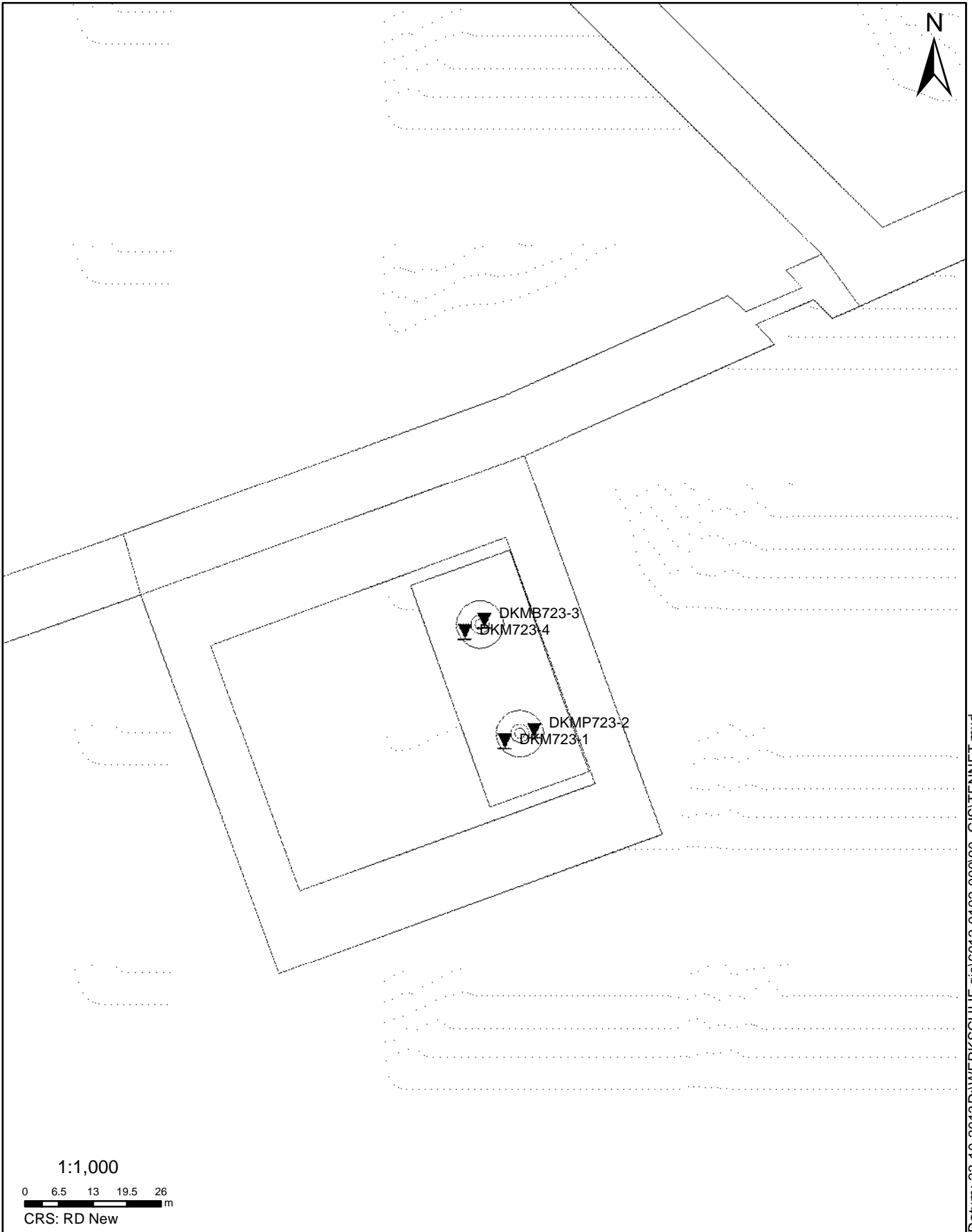


### monsters



### overig





Datum: 23-10-2013D:\WERK\SCHIJF\_gis\6012-0102-000\90\_GIS\TENNET.mxd

**SITUATIE**

NOORD - WEST 380

Opdr.nr.: 6012-0102-000

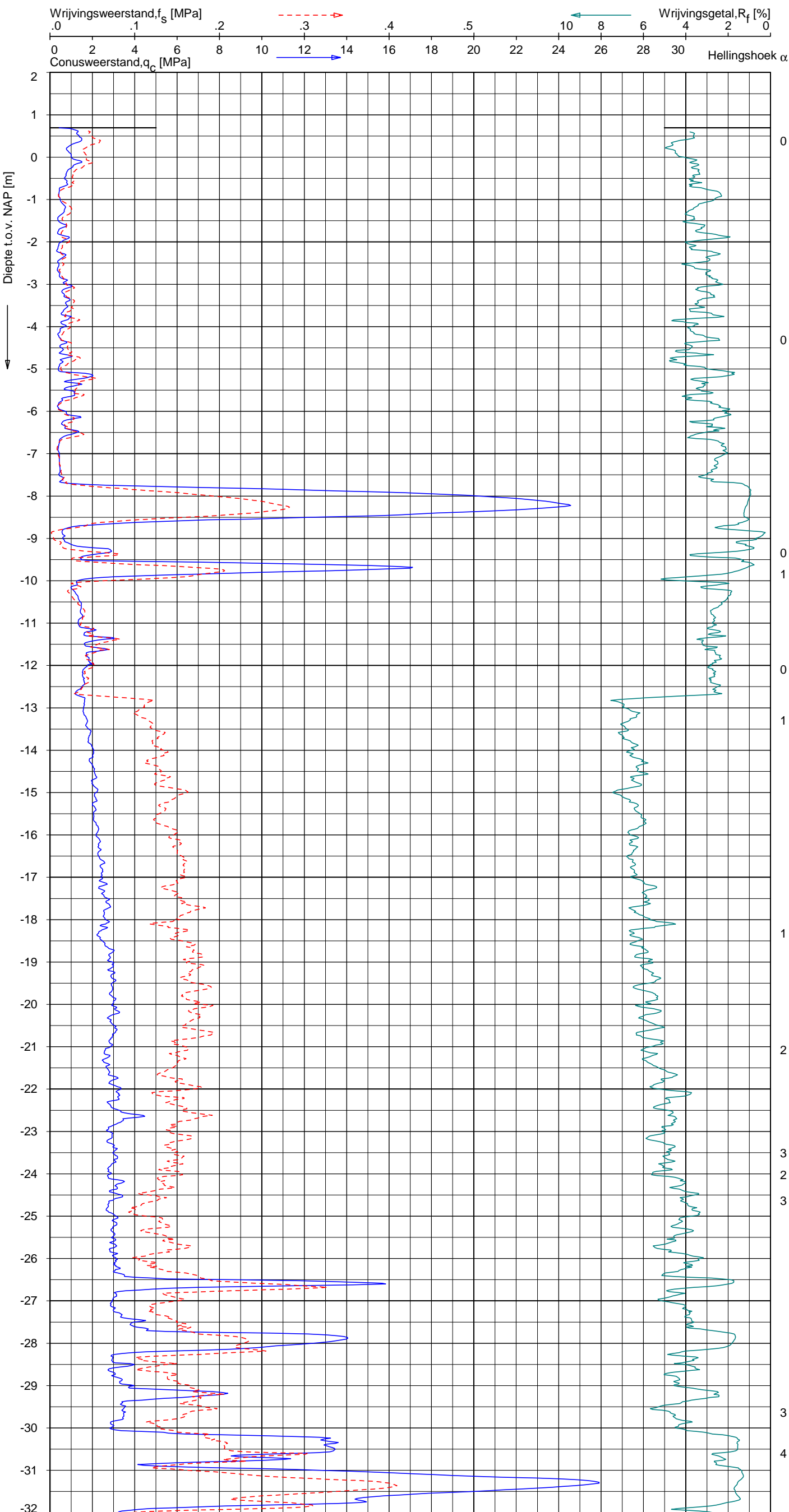
Bijlage : 723



UNIPLOT 05.23.nl / QcfClass-N3.cmd / 2013-10-21 12:02:34

6012-0102-000

DKM723-1 - 1



**Indicatieve bodembeschrijving**  
 Automatisch gegenereerd uit data van de sondering, geldig onder grondwaterpeil (Robertson 1990, NL corr.)



Opg.: JP/WOH d.d. 07-okt-2013 Coord.: X=243047.3m Y=595000.8m Systeem: RD Sondering volgens norm NEN-EN-ISO 22476-1  
 Get.: NIKKELSJ d.d. 21-okt-2013 MV = NAP +0.70m Conus: F7.5CKE2HA/B 1701-2615 Toepassingsklasse 3. Test type TE1  
 Conustype: A<sub>c</sub> = 1500mm<sup>2</sup>; A<sub>s</sub> = 19956mm<sup>2</sup>



**SONDERING MET PLAATSELIJKE KLEEFMETING**

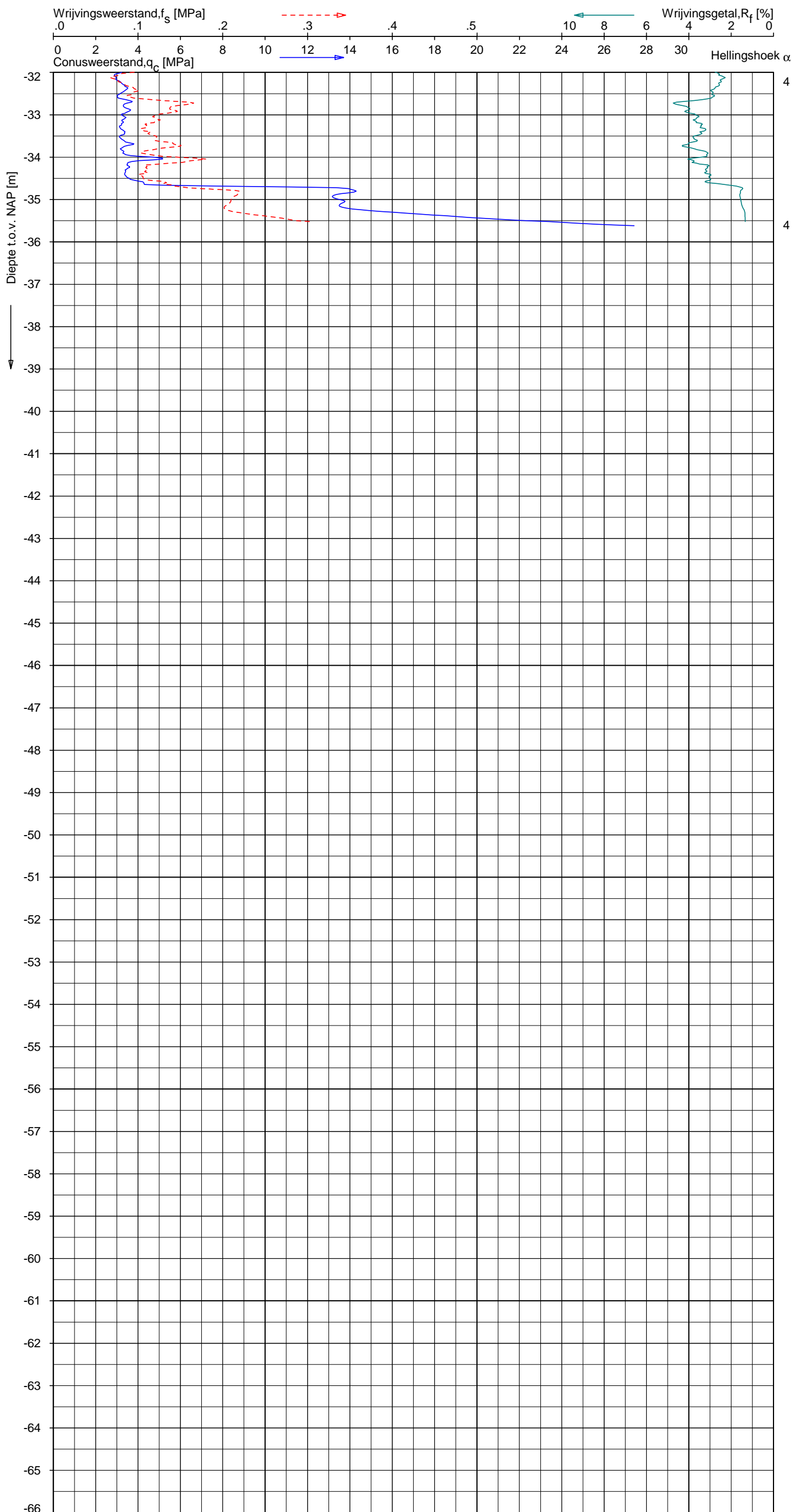
NOORD-WEST 380

Opdr. 6012-0102-000  
 Sond. DKM723-1


UNIPLOT 05.23.nl / QcfClass-N3.cmd / 2013-10-21 12:02:35

6012-0102-000

DKM723-1 - 2



**Indicatieve bodembeschrijving**  
 Automatisch gegenereerd uit data van de sondering, geldig onder grondwaterpeil (Robertson 1990, NL corr.)



Opg. : JP/WOH d.d. 07-okt-2013 Coord.: X=243047.3 m Y= 595000.8 m Systeem: RD Sondering volgens norm NEN-EN-ISO 22476-1  
 Get. : NIKKELSJ d.d. 21-okt-2013 MV = NAP +0.70 m Conus: F7.5CKE2HA/B 1701-2615 Toepassingsklasse 3. Test type TE1  
 Conustype: A<sub>c</sub> = 1500 mm<sup>2</sup>; A<sub>s</sub> = 19956 mm<sup>2</sup>



**SONDERING MET PLAATSELIJKE KLEEFMETING**

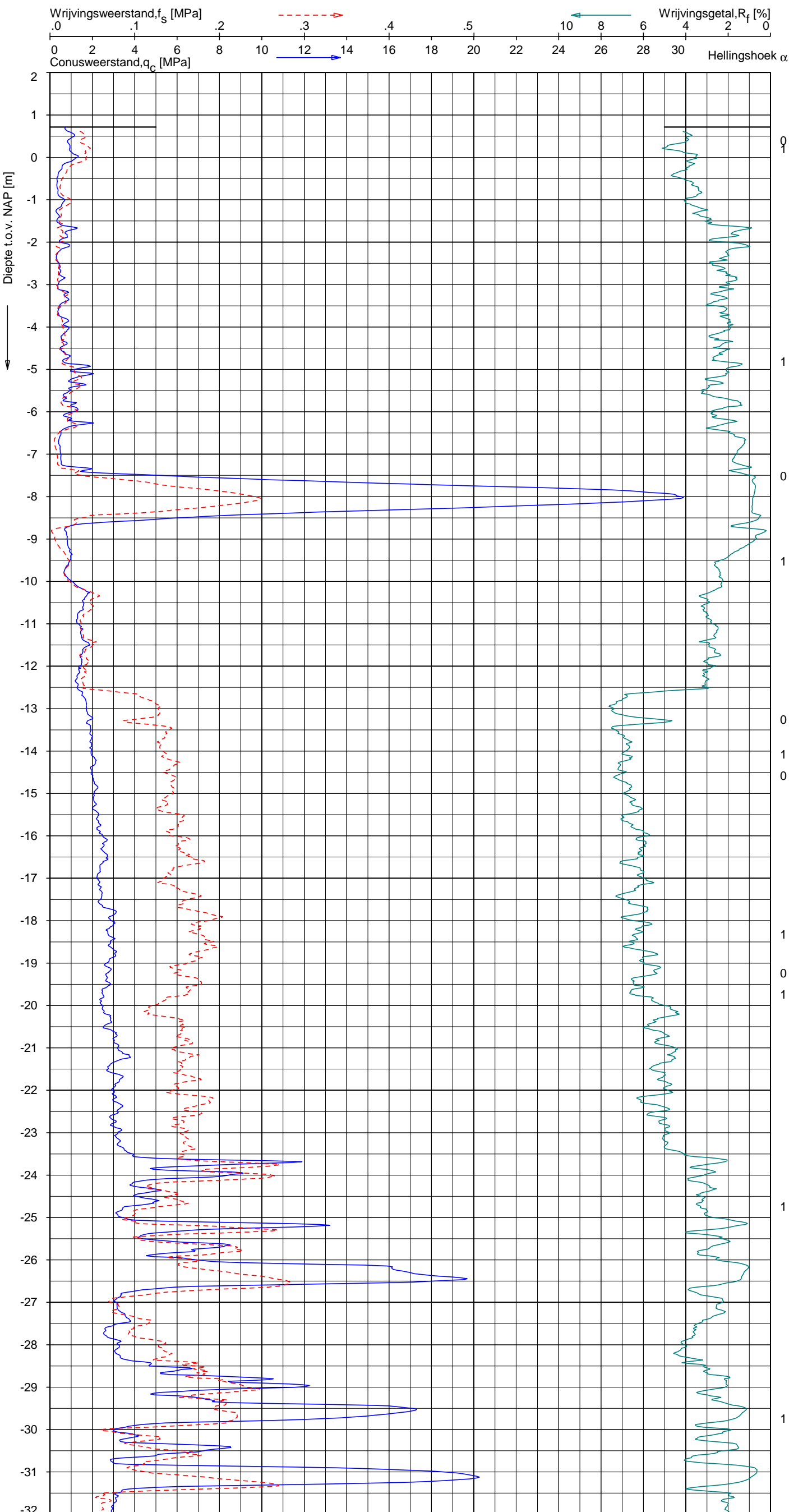
NOORD-WEST 380

Opdr. 6012-0102-000  
 Sond. DKM723-1

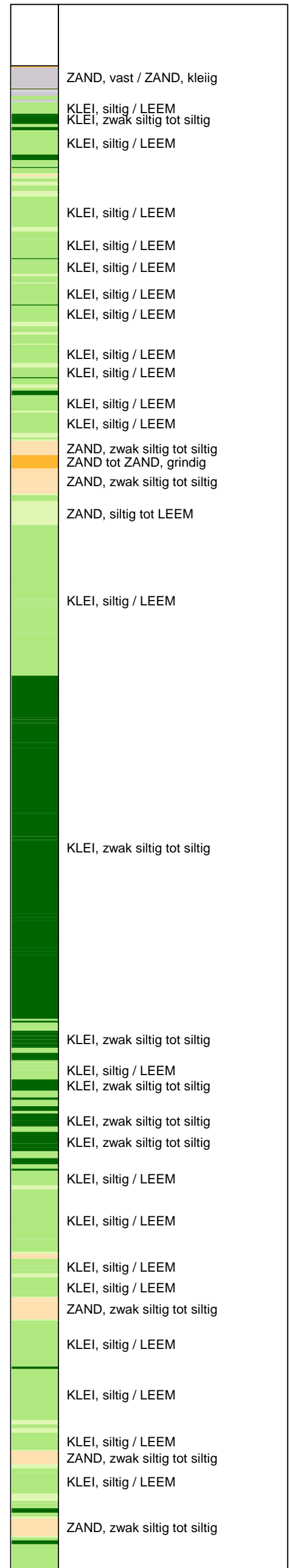
UNIPLOT 05.23.nl / QcfClass-N3.cmd / 2013-10-21 12:02:38

6012-0102-000

DKMP723-2 - 1



**Indicatieve bodembeschrijving**  
 Automatisch gegenereerd uit data van de sondering, geldig onder grondwaterpeil (Robertson 1990, NL corr.)



Opg. : JP/WOH d.d. 07-okt-2013 Coord.: X=243052.9m Y=595002.8m Systeem: RD Sondering volgens norm NEN-EN-ISO 22476-1  
 Get. : NIKKEL SJ d.d. 21-okt-2013 MV = NAP +0.71 m Conus: F7.5CKE2HAW<sub>1</sub>/B P1 1701-2495 Toepassingsklasse 3. Test type TE1  
 Conustype: A<sub>c</sub> = 1500 mm<sup>2</sup>; A<sub>s</sub> = 19956 mm<sup>2</sup>



**SONDERING MET PLAATSELIJKE KLEEFMETING**

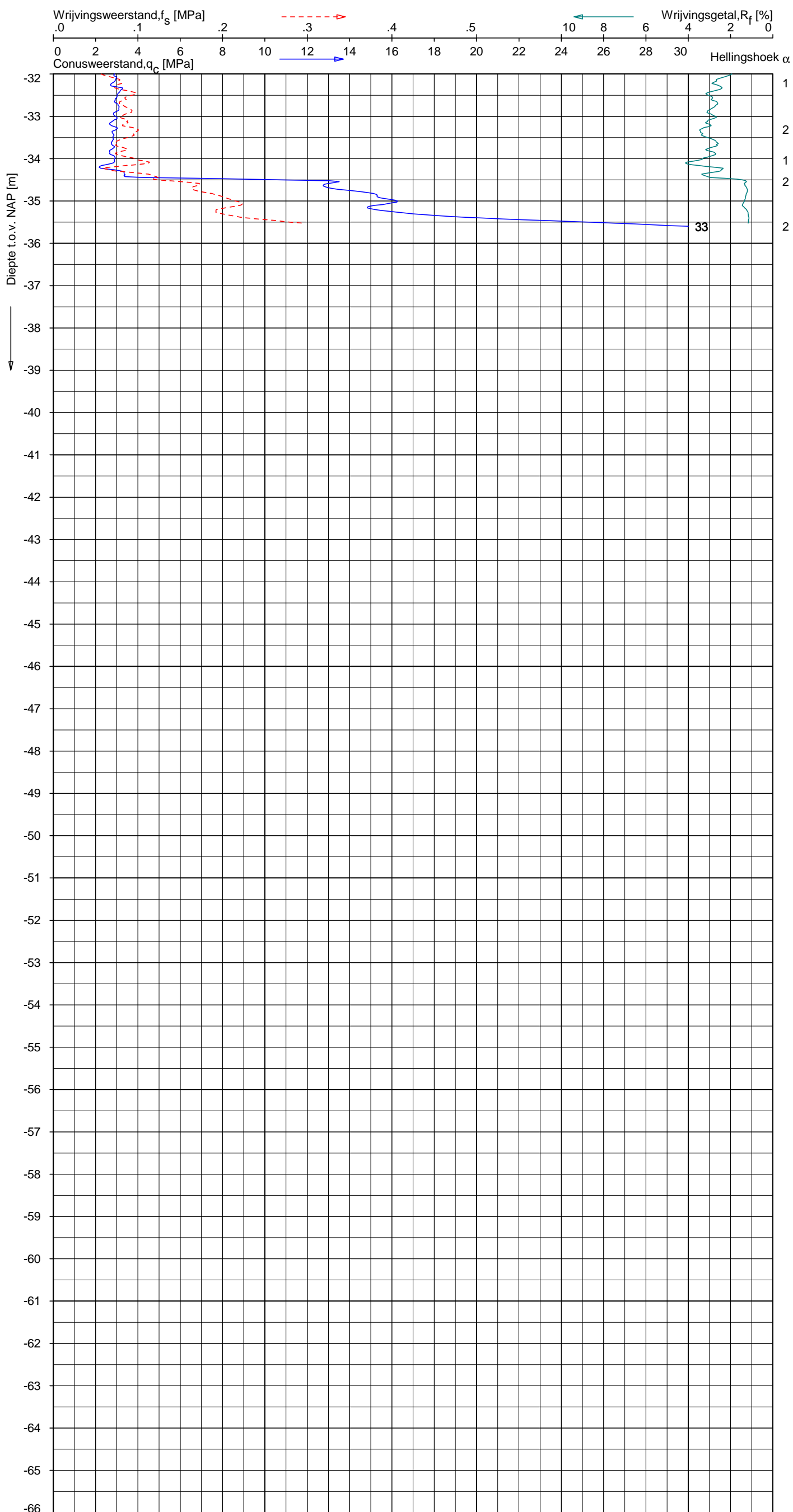
NOORD-WEST 380

Opdr. 6012-0102-000  
 Sond. DKMP723-2


UNIPLOT 05.23.nl / QcFClass-N3.cmd / 2013-10-21 12:02:39

6012-0102-000

DKMP723-2 - 2



**Indicatieve bodembeschrijving**  
 Automatisch gegenereerd uit data van de sondering, geldig onder grondwaterpeil (Robertson 1990, NL corr.)



Opdr.: JP/WOH d.d. 07-okt-2013 Coord.: X=243052.9m Y=595002.8m Systeem: RD Sondering volgens norm NEN-EN-ISO 22476-1  
 Get.: NIKKEL SJ d.d. 21-okt-2013 MV = NAP +0.71m Conus: F7.5CKE2HAW<sub>1</sub>/B P1 1701-2495 Toepassingsklasse 3. Test type TE1  
 Conustype: A<sub>c</sub> = 1500 mm<sup>2</sup>; A<sub>s</sub> = 19956 mm<sup>2</sup>



**SONDERING MET PLAATSELIJKE KLEEFMETING**

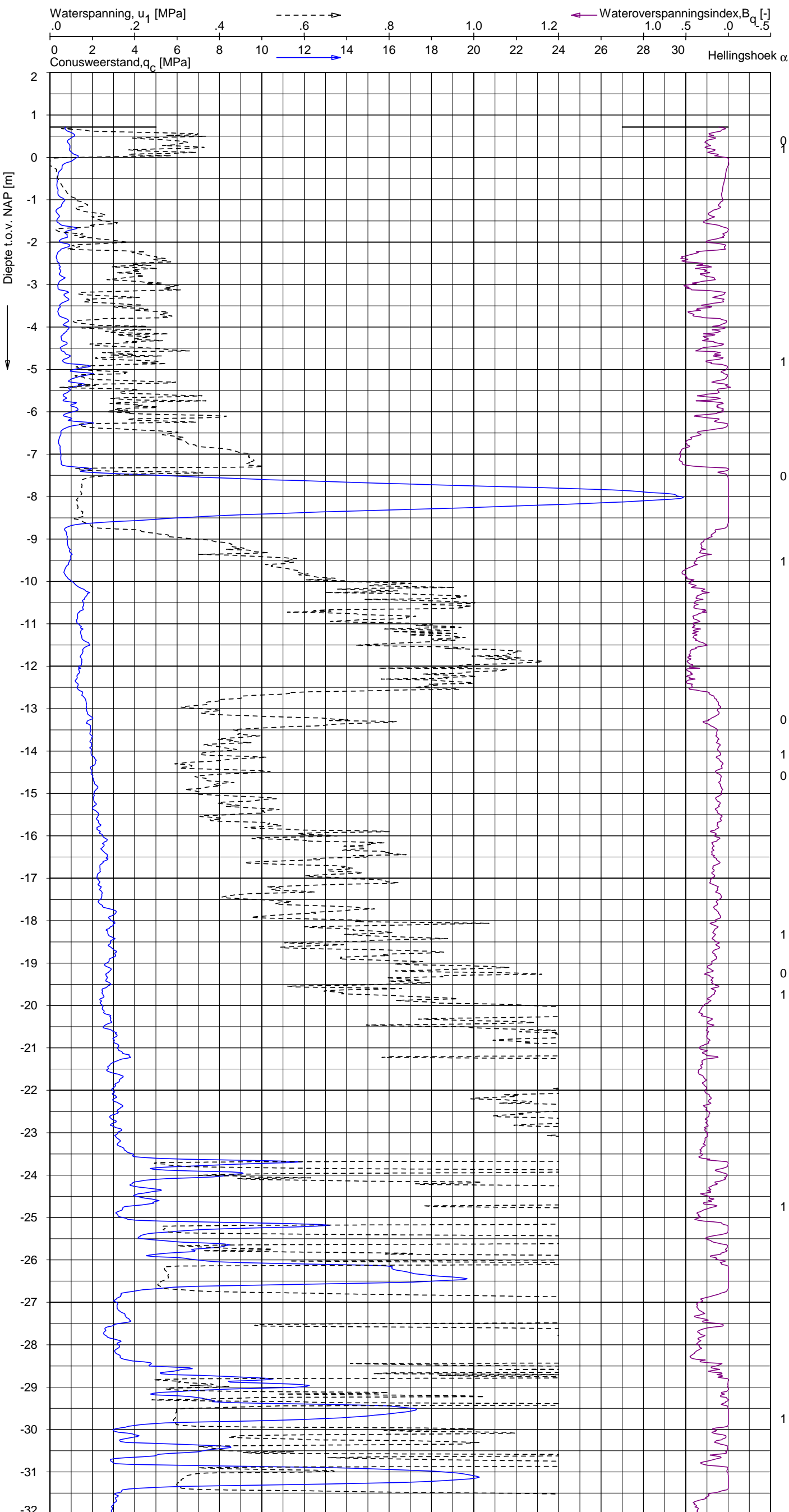
NOORD-WEST 380

Opdr. 6012-0102-000  
 Sond. DKMP723-2

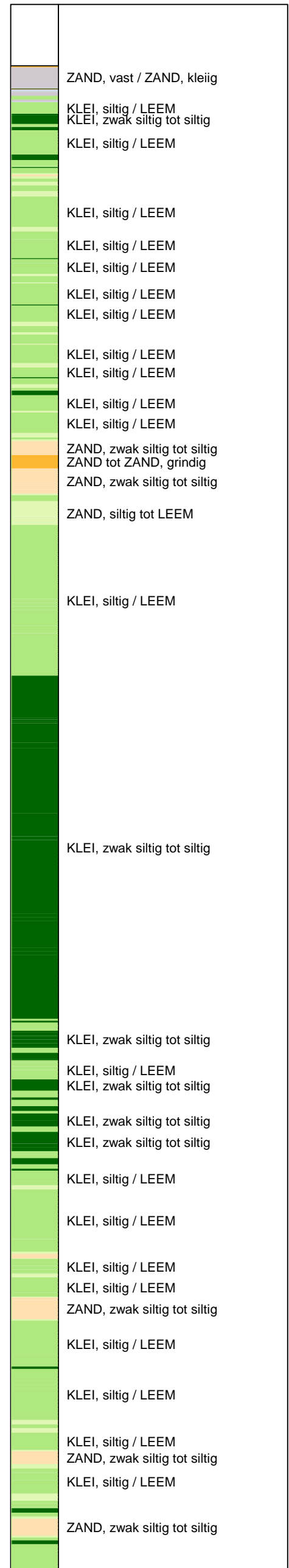
UNIPLOT 05.23.nl / QcU1Class-N3.cmd / 2013-10-21 12:09:13

6012-0102-000

DKMP723-2 - 1



**Indicatieve bodembeschrijving**  
 Automatisch gegenereerd uit data van de sondering, geldig onder grondwaterpeil (Robertson 1990, NL corr.)



Opg.: JP/VOH d.d. 07-okt-2013 Coord.: X=243052.9m Y=595002.8m Systeem: RD Sondering volgens norm NEN-EN-ISO 22476-1  
 Get.: NIKKELSJ d.d. 21-okt-2013 MV = NAP +0.71m Conus: F7.5CKE2HAW<sub>1</sub>/B P1 1701-2495 Toepassingsklasse 3. Test type TE1  
 Conustype:  $A_c = 1500 \text{ mm}^2$ ;  $A_s = 19956 \text{ mm}^2$



**SONDERING MET WATERSPANNINGSMETING**

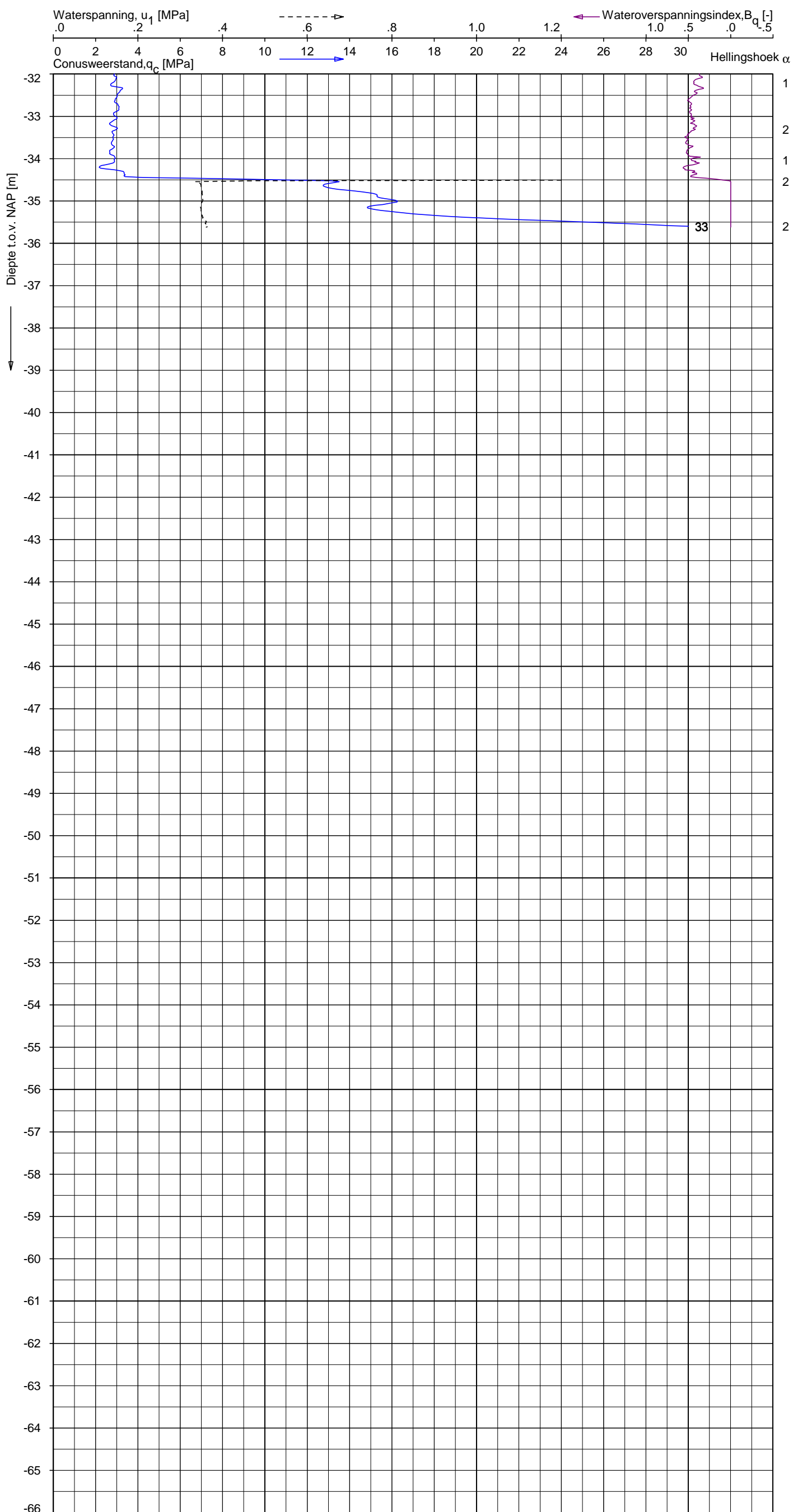
NOORD-WEST 380

Opdr. 6012-0102-000  
 Sond. DKMP723-2


UNIPLOT 05.23.nl / QcU1Class-N3.cmd / 2013-10-21 12:09:14

6012-0102-000

DKMP723-2 - 2



**Indicatieve bodembeschrijving**  
 Automatisch gegenereerd uit data van de sondering, geldig onder grondwaterpeil (Robertson 1990, NL corr.)



Opdr.: JP/WOH d.d. 07-okt-2013 Coord.: X=243052.9m Y=595002.8m Systeem: RD Sondering volgens norm NEN-EN-ISO 22476-1  
 Get.: NIKKELSJ d.d. 21-okt-2013 MV = NAP +0.71m Conus: F7.5CKE2HAW<sub>1</sub>/B P1 1701-2495 Toepassingsklasse 3. Test type TE1  
 Conustype:  $A_c = 1500 \text{ mm}^2$ ;  $A_s = 19956 \text{ mm}^2$



**SONDERING MET WATERSPANNINGSMETING**

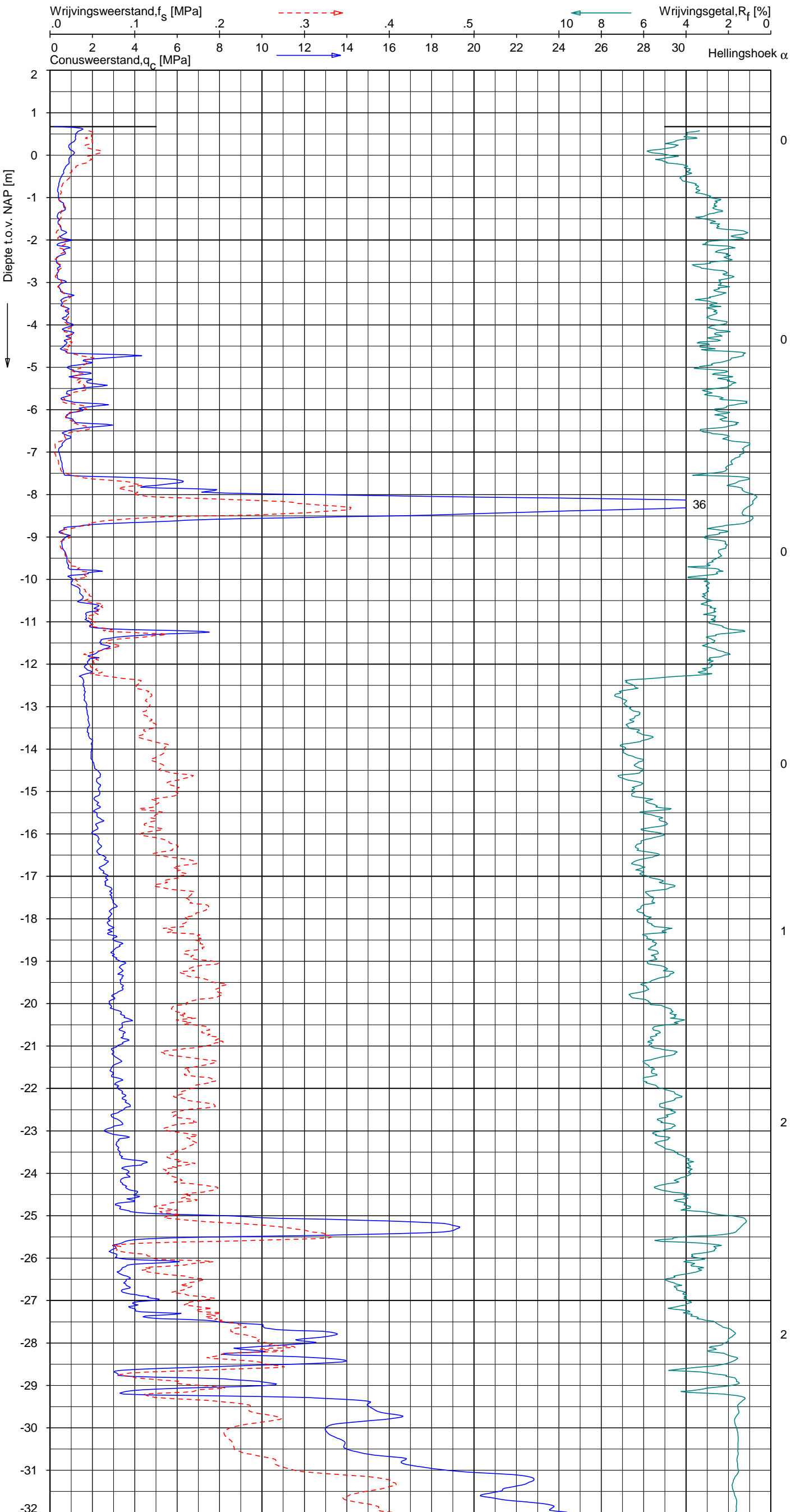
NOORD-WEST 380

Opdr. 6012-0102-000  
 Sond. DKMP723-2

UNIPLOT 05.23.nl / QcfClass-N3.cmd / 2013-10-21 12:02:42

6012-0102-000

DKM723-4 - 1



**Indicatieve bodembeschrijving**  
 Automatisch gegenereerd uit data  
 van de sondering, geldig onder  
 grondwaterpeil (Robertson 1990, NL corr.)



Opg. : JP/WOH d.d. 07-okt-2013 Coord.: X=243039.6 m Y= 595021.8 m Systeem: RD Sondering volgens norm NEN-EN-ISO 22476-1  
 Get. : NIKKELSJ d.d. 21-okt-2013 MV = NAP +0.67 m Conus: F7.5CKE2HA/B 1701-2615 Toepassingsklasse 3. Test type TE1  
 Conustype: A<sub>c</sub> = 1500 mm<sup>2</sup>; A<sub>s</sub> = 19956 mm<sup>2</sup>



**SONDERING MET PLAATSELIJKE KLEEFMETING**

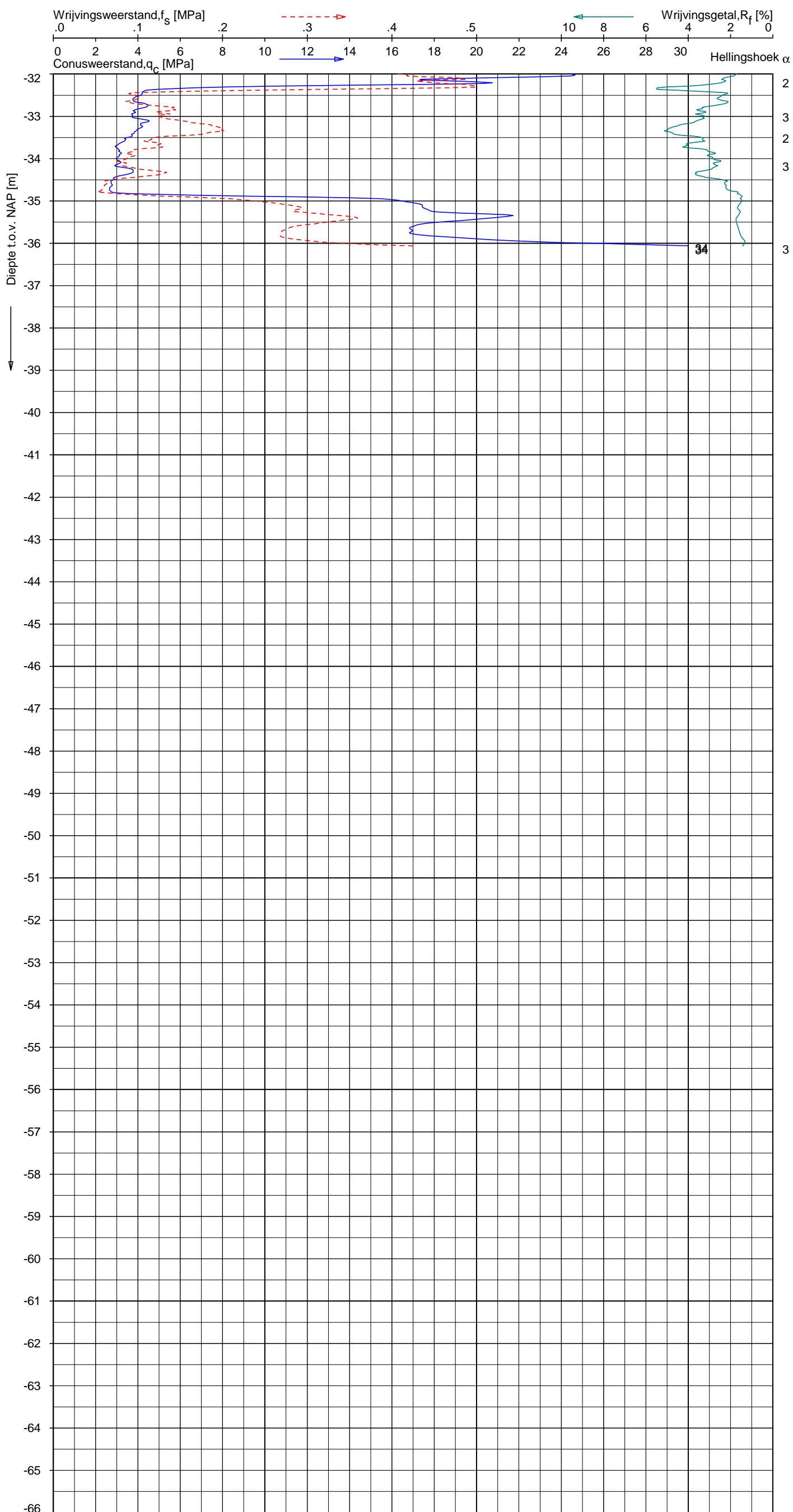
NOORD-WEST 380

Opdr. 6012-0102-000  
 Sond. DKM723-4


UNIPLOT 05.23.nl / QcfClass-N3.cmd / 2013-10-21 12:02:43

6012-0102-000

DKM723-4 - 2



**Indicatieve bodembeschrijving**  
 Automatisch gegenereerd uit data van de sondering, geldig onder grondwaterpeil (Robertson 1990, NL corr.)



Opdr.: JP/WOH d.d. 07-okt-2013 Coord.: X=243039.6m Y= 595021.8m Systeem: RD Sondering volgens norm NEN-EN-ISO 22476-1  
 Get.: NIKKELSJ d.d. 21-okt-2013 MV = NAP +0.67m Conus: F7.5CKE2HA/B 1701-2615 Toepassingsklasse 3. Test type TE1  
 Conustype: A<sub>c</sub> = 1500mm<sup>2</sup>; A<sub>s</sub> = 19956mm<sup>2</sup>



**SONDERING MET PLAATSELIJKE KLEEFMETING**

NOORD-WEST 380

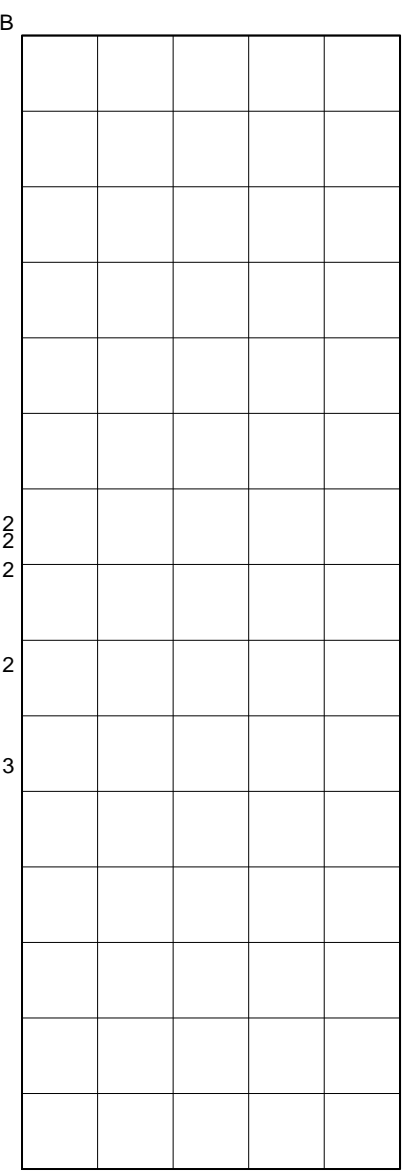
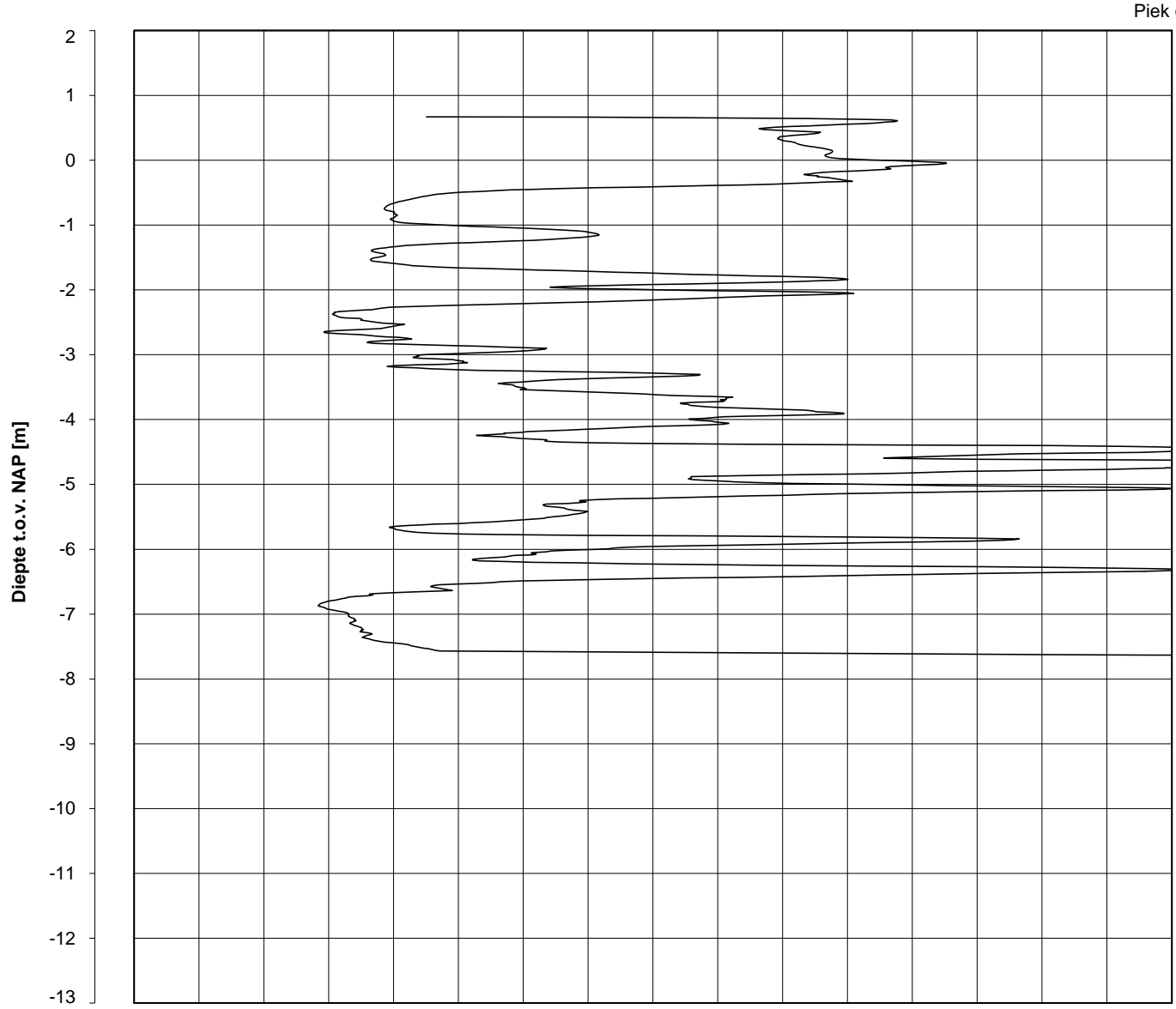
Opdr. 6012-0102-000  
 Sond. DKM723-4



Bol Penetratie Weerstand,  $q_B$  [MPa]  
.0 .1 .2 .3 .4 .5 .6 .7 .8 .9 1.0 1.1 1.2 1.3 1.4 1.5 1.6

Waterspanning,  $u_{1,B}$  [MPa]  
-.50 -.25 .00 .25 .50 .75

Waterspanning,  $u_{2,B}$  [MPa]  
Helling  $\alpha$  [Gr]



Datum uitvoering : 07-Oct-2013      Sonde Type/Nr. : B-A48F2.5CKE2HA/B 1718      **DKM723-3**  
 Test tov NAP [m] : +0.67      Bol Basis Opp. [mm<sup>2</sup>] : 4778  
 Coördinaten [m] : X = 243043.4 Y = 595023.8

**BOL SONDERING**

NOORD-WEST 380

## LEGENDA TERREINPROEVEN EN GRONDSOORTEN

### BORINGEN / PEILBUIZEN

	mechanische boring (B)
	handboring (HB)
	niet uitgevoerde boring
	niet uitgevoerde handboring
	boring met peilbuis
	boring met peilbuis, ondiep en diep filter
	boring met peilbuis, ondiep, middeldiep en diep filter
	handboring met peilbuis
	hellingmeterbuis (HMB)
	gedrukte peilbuis (PB) / minifilter (MF)
	boring derden
	boring derden met peilbuis

### SONDERINGEN

	diep-/diepzware sondering
	middelzware sondering
	diep-/diepzware sondering met plaatselijke kleefmeting
	middelzware sondering met plaatselijke kleefmeting
	slagsondering
	niet uitgevoerde sondering
	waterspanningsmeter (WSM)
	sondering derden
	sondering derden met plaatselijke kleefmeting

### Type sonderingen






M	middelzware sondering
D	diepsondering
DZ	diepzware sondering
S	slagsondering

### Toegevoegde metingen

KM	meting van de plaatselijke kleef
P	meting van waterspanning
M	meting van de magnetische veldsterkte
G	meting van de geleidbaarheid
S	meting van de schuifgolfsnelheid (seismische meting)
T	meting van de temperatuur

### LEGENDA / TERMINOLOGIE

#### grind

	Grind, siltig
	Grind, zwak zandig
	Grind, matig zandig
	Grind, sterk zandig
	Grind, uiterst zandig

#### zand

	Zand, kleilig
	Zand, zwak siltig
	Zand, matig siltig
	Zand, sterk siltig
	Zand, uiterst siltig



#### veen

	Veen, mineraalarm
	Veen, zwak kleilig
	Veen, sterk kleilig
	Veen, zwak zandig
	Veen, sterk zandig







#### klei

	Klei, zwak siltig
	Klei, matig siltig
	Klei, sterk siltig
	Klei, uiterst siltig
	Klei, zwak zandig
	Klei, matig zandig
	Klei, sterk zandig

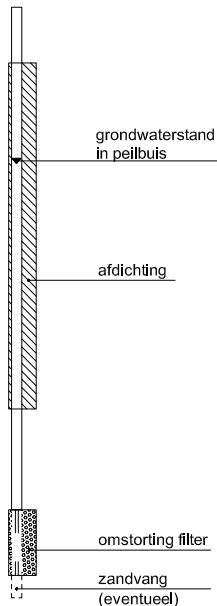
#### leem

	Leem, zwak zandig
	Leem, sterk zandig



#### Overige toevoegingen

	zwak humeus
	matig humeus
	sterk humeus
	zwak grindig
	matig grindig
	sterk grindig






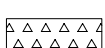
#### Peilbuis

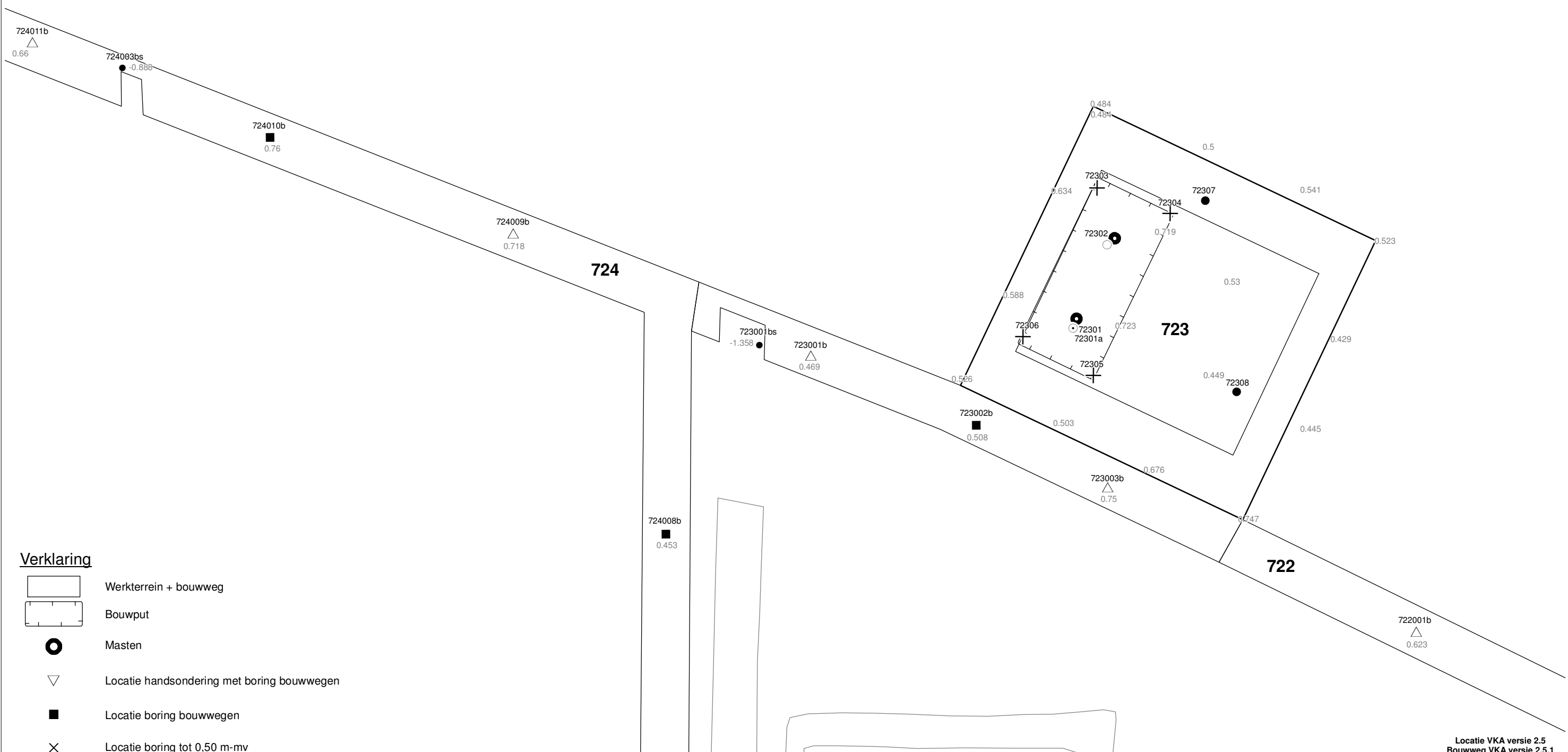


#### Monsters

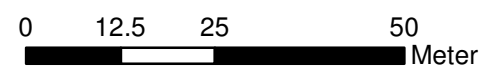
	geroerd monster
	ongeroerd monster

#### Overig

	gemiddeld hoogste grondwaterstand
	grondwaterstand
	gemiddeld laagste grondwaterstand
	slib
	verharding / kern / asfalt
	puin



-  Werkterrein + bouwweg
-  Bouwput
-  Masten
-  Locatie handsondering met boring bouwwegen
-  Locatie boring bouwwegen
-  Locatie boring tot 0,50 m-mv
-  Locatie boring tot 1,20 m-mv
-  Locatie boring tot 4,00 m-mv
-  Locatie boring + peilbuis
-  Locatie slibmonster (Locatie)
-  Locatie slibmonster (Bouwweg)



Locatie VKA versie 2.5  
Bouwweg VKA versie 2.5.1

TITEL		BOORPUNTEN KAART MAST :		723	
		Noord - West 380 kV			
STATUS	GETEKEND DOOR	AFD.	PAR.	OPDRACHTGEVER	
	T. Cornea			TenneT	
	GECONTROLEERD DOOR	AFD.	PAR.	OMSCHRIJVING WIJZIGING	GETEKEND BIJ
	E. Aldershof				ARCADIS
	VOOR AKKOORD	AFD.	PAR.	SCHAAL	DATUM 1e UITGAVE
	M. van Driel			1:1000	03.04.2014
WAKGEBIED	TEK. SOORT	PROJECT NR.	FORMAT	NUMMER	WIJZ. NR.
			A3	Mast nr. 723	1

## **2 Cultuurtechnisch onderzoek**

### 3 Geohydrologisch onderzoek

#### Verantwoording

Titel: Geohydrologisch onderzoek: project: Noord – West 380 kV  
Deelgebied: 1  
mastnummer: 723

Projectnummer: B.02032.000377.001

Referentienummer: T206878

Revisie: 1.0

Datum: 18 december 2014

Auteur(s): M.J.H. Rakhorst en M.M. Houdé

Gecontroleerd door: J.B. Helder

Paraaf gecontroleerd:



Goedgekeurd door: J. Assink



Paraaf goedgekeurd:

Contact: [TenneT380kVnw@arcadis.nl](mailto:TenneT380kVnw@arcadis.nl)

In het geohydrologisch onderzoek worden twee fases onderscheiden namelijk:

- Fase 1: Beknopte analyse van effecten
- Fase 2: Uitgebreide analyse van effecten indien onderlinge beïnvloeding daar aanleiding toe geeft

Fase 1 is in dit geohydrologisch rapport in paragraaf 3.1 t/m 3.4 uitgewerkt. Indien van toepassing is fase 2 in paragraaf 3.5 en 3.6 uitgewerkt.

#### INHOUDSOPGAVE

3.1. Inleiding

3.2. Veld- en laboratoriumwerkzaamheden

3.3. Algemene beschrijving tracé

3.4. Bemaling

3.5. Effecten grondwater (Fase 2: indien de effecten daar aanleiding toe geven)

3.6. Uitvoeringstechnische aspecten (Fase 2: indien de effecten daar aanleiding toe geven)

3.7 Bijlagen H3

Bijlage 3-1: Locatie inclusief onderzoekspunten

Bijlage 3-2: Overzicht veldgegevens en analyseresultaten

Bijlage 3-3: Tekening: waterinformatiekaart

### 3.1 *Inleiding*

Doel van het geohydrologisch onderzoek is om inzicht te geven in de geohydrologische situatie op de onderhavige mastlocatie 723. Dit voor de onderbouwing van de vergunningaanvraag in het kader van de Waterwet en het op te stellen werkplan door de aannemer.

Op basis van de geohydrologische situatie is het te verwachten waterbezwaar en de grondwater- en/of stijghoogteverlaging in de omgeving tijdens de bemaling berekend. Met deze gegevens kan de vergunning in het kader van de Waterwet aangevraagd worden.

Indien de mate waarin effecten optreden niet om nadere kwantificering vragen, wordt enkel fase 1 in deze rapportage uitgewerkt. Indien de mate waarin effecten optreden wel om nadere kwantificering vragen, is ook fase 2 uitgewerkt. Er wordt bij het bepalen van de effecten rekening gehouden met de mogelijke invloed van bemaling van naastgelegen masten op de verlaging. Voor een mastlocatie zijn de twee naastliggende mastlocaties maatgevend voor de verlaging en de effecten.

Dit geohydrologisch onderzoek vormt daarnaast een bron van gegevens en basis voor het door de aannemer op te stellen werkplan en uitvoeringsplan van de bemaling (bemalingsplan).

Daarnaast is aandacht besteed aan de kwalitatieve aspecten, vanuit de voorgenomen lozing van bemalingswater op oppervlaktewater.

### 3.2 *Veld- en laboratoriumwerkzaamheden*

#### 3.2.1 *Veldwerkzaamheden*

Ten behoeve van het geohydrologisch onderzoek zijn ter plaatse van de toekomstige bouwput de volgende veldwerkzaamheden uitgevoerd:

- 4 sonderingen tot 40 m -mv (of maximale reactiekracht van 16 ton);
- Twee boringen tot ten minste 4,0 m -mv;
- Het plaatsen van ten minste één peilbuis ter bepaling van de freatische grondwaterstand in de deklaag;
- De stijghoogte is bij plaatsing van de peilbuis bepaald. Na een wachttijd van tenminste 1 week is een tweede meting uitgevoerd;
- Het nemen van een monster van het oppervlaktewater. Niet ter plaatse van iedere mastlocatie is een monster genomen, maar wel van elk ontvangend oppervlaktewater (zie bijlage 3-3 voor de locatie van monsternamen).

De data waarop deze veldwerkzaamheden hebben plaatsgevonden, zijn weergegeven bij de resultaten van de veldwerkzaamheden zoals weergegeven in bijlage 3-2 en 3-3.

#### 3.2.2 *Laboratoriumwerkzaamheden*

Het grondwater in de peilbuizen en het oppervlaktewater is bemonsterd en geanalyseerd op het standaardlozingspakket (Arseen (As), Chloride (Cl), Zuurstof (O<sub>2</sub>), Ammonium (NH<sub>4</sub>), Stikstof (N-Kjeldahl), Fe<sup>2+</sup>, Fe-totaal, BZV (biologisch zuurstofverbruik), CZV (chemisch zuurstofverbruik), Sulfaat (totaal), Fosfaat (totaal), zuurgraad (pH), geleidingsvermogen (EGV), droogrest onopgeloste bestanddelen (zs)).

De resultaten van de veld- en laboratoriumwerkzaamheden zijn opgenomen in bijlage 3-2. De resultaten zijn tevens beknopt weergegeven in de als bijlage 3-3 opgenomen tekening.

### 3.3 *Algemene beschrijving tracé*

#### 3.3.1 *Maaiveld*

De hoogtemetingen gedaan tijdens de veldwerkzaamheden zijn in tabel 3.13 in bijlage 3-2 opgenomen. Hieruit leiden wij een gemiddelde maaiveldhoogte ter plaatse van de locatie af van 0,59 m NAP.

### 3.3.2 Bodemopbouw

In onderstaande paragrafen is de ondiepe bodemopbouw en geohydrologische opbouw beschreven.

#### 3.3.2.1 Ondiepe bodemopbouw

Op basis van boringen uitgevoerd tijdens de veldwerkzaamheden bestaat de deklaag vanaf maaiveld (0,59 NAP m) tot maximale boordiepte uit klei.

#### 3.3.2.2 Geohydrologische opbouw

De regionale bodemopbouw is weergegeven in onderstaande tabel 3.1. De gegevens uit deze tabel zijn ontleend aan [www.DINOloket.nl](http://www.DINOloket.nl) aangevuld met de lokale locatiespecifieke gegevens zoals naar voren komt uit de sonderingen uitgevoerd in het kader van het geotechnische onderzoek (zie hoofdstuk 4) en de handboringen voor het cultuurtechnisch onderzoek (zie hoofdstuk 2). In onderstaande tabel zijn ook de geohydrologische formaties en de op basis van DINOloket en ervaring geïnterpreteerde parameters weergegeven (weerstanden en doorlatendheden).

Daarnaast is bij de handboringen per laag de waterdoorlatendheid (k-waarde) geschat voor het berekenen van de uit te voeren bemalingen (zie bijlage 1-1).

**Tabel 3.1: Geohydrologische opbouw**

Globale diepte (m NAP)	Samenstelling	Geohydrologische eenheid	Formatie	Doorlatendheid/weerstand
0,59 tot -7,5	klei	deklaag	Naaldwijk	350 dagen
-7,5 tot -10	zand	watervoerende laag	Boxtel	1 tot 20 m/d
-10 tot -40	klei	slecht-doorlatende laag	Peelo	1000 dagen

### 3.3.3 Watersysteem

In onderstaande paragrafen zijn de gegevens van het oppervlaktewater en grondwater beschreven.

#### 3.3.3.1 Oppervlaktewaterpeilen

Het peil van het oppervlaktewater bedraagt circa -1,36 m NAP. Dit is gebaseerd op het AHN2 (Algemeen Hoogtebestand Nederland 2) en de veldmetingen van het slootprofiel.

#### 3.3.3.2 Freatisch grondwater

De Gemiddeld Hoogste Grondwaterstand (GHG) en Gemiddeld Laagste Grondwaterstand (GLG) geven de grondwaterstandsfluctuatietoneel aan. Deze kunnen in het veld terug te vinden zijn als hydromorfe profielkenmerken. Op basis van de hydromorfe profielkenmerken in boringen op de locatie is een gemiddelde GHG af te leiden van 0,70 m –mv en de GLG op 2,00 m -mv. Bij een maaiveldniveau van 0,59 m NAP komt dit overeen met een GHG van -0,11 m NAP en een GLG van -1,41 m NAP.

De in peilbuis 72301-1 met filterdiepte 2,00 tot 3,00 m -mv tijdens de veldwerkzaamheden opgenomen freatische stijghoogte is weergegeven in onderstaande tabel. De waarden ten opzichte van maaiveld zijn met de maaiveldhoogte van 0,63 m NAP bij de peilbuis (in het rapport afgerond op twee decimalen) vertaald naar een waarde ten opzichte van NAP.

**Tabel 3.2: Ondiepe stijghoogte peilbuis 72301-1**

Datum	Stijghoogte [m -mv]	Stijghoogte [m NAP]
11/12/2013	1,30	-0,67
11/26/2013	1,15	-0,52

#### Stijghoogten diepe grondwater

In het DINOloket zijn geen hogere representatieve stijghoogtes gevonden die hoger zijn dan de gemeten grondwaterstanden. Dit komt overeen met de gemiddelde stijghoogte in het watervoerend pakket bepaald door Deltares (figuur 10.D uit Noord-West 380 kV-verbinding, watervergunningen, Deltares 2012).

Op grond van de verschillen tussen de freatisch grondwaterstanden zoals afgeleid uit de hydromorfe kenmerken en gegevens van stijghoogten in het watervoerend pakket concluderen wij dat er geen duidelijk verschil is in stijghoogte. Er is daarmee geen sprake van een duidelijke infiltratie- of kwelsituatie.

De in peilbuis 72301a-1 met filterdiepte 4,60 tot 5,60 m -mv tijdens de veldwerkzaamheden opgenomen stijghoogte van het watervoerend pakket is weergegeven in onderstaande tabel. De waarden ten opzichte van maaiveld zijn met de maaiveldhoogte ter plaatse van de peilbuis [0,63 m NAP] vertaald naar een waarde ten opzichte van NAP.

**Tabel 3.3: Diepe stijghoogte peilbuis 72301a-1**

Datum	Stijghoogte [m -mv]	Stijghoogte [m NAP]
11/12/2013	1,30	-0,67
11/26/2013	1,38	-0,75

### 3.3.3.3 Grond- en oppervlaktewaterkwaliteit

Het waterbeheer voor zowel de kwaliteit van grond- als oppervlaktewater valt onder verantwoordelijkheid van waterschap Noorderzijlvest. Of gehalten in het grondwater te hoog zijn en maatregelen nodig zijn voordat geloosd kan worden, dient in overleg met het waterschap te worden afgestemd.

De effecten op de waterkwaliteit kenmerken zich in het algemeen door verzilting, vermesting, zuurstofhuishouding, giftigheid, verkleuring, vertroebeling en bodemvorming. De parameters die hier invloed op hebben, zijn bepaald door een bemonstering en analyse van het grondwater in de peilbuizen en oppervlaktewater. De resultaten hiervan staan in tabel 3.4 weergegeven. Van het ondiepe grondwater zijn geen kwaliteitsgegevens beschikbaar. Voor de kwaliteit van het oppervlaktewater zijn de analysegegevens voor mastlocatie 722 gebruikt.

Voor het lozen van grondwater is het Besluit lozing buiten inrichting van toepassing (16 maart 2011, artikel 3.2). Lozing in oppervlaktewater is toegestaan indien het gehalte onopgeloste stoffen ten hoogste 50 mg/l bedraagt en als gevolg van de lozing geen visuele verontreiniging optreedt. Dit laatste hangt over het algemeen samen met de aanwezigheid van ijzer en het zuurstofgehalte.

Ter plaatse van de lozingspunten zijn het oppervlaktewater en de waterbodem geanalyseerd. Dit is gedaan om de kwaliteit van het oppervlaktewater inzichtelijk te maken en de mate van visuele verontreiniging als gevolg van opwerveling van de waterbodem te kunnen inschatten.

In tabel 3.4 is tevens de norm voor onopgeloste bestanddelen in oppervlaktewater opgenomen. De tabel is aangevuld met indicatieve lozingsnormen voor de parameters die vanuit de zorgplicht relevant zijn voor de waterkwaliteit. Deze normen zijn echter indicatief en gebaseerd op Commissie Integraal Waterbeheer (Kleine en kortdurende lozingen Wvo, juni 2001).

**Tabel 3.4: Indicatieve lozingsnorm**

Parameter	Eenheid	Meetwaarde grondwater ondiep (72301-1-1)	Meetwaarde grondwater diep (72301a-1-1)	Meetwaarde oppervlaktewater (72201OW)	Indicatieve norm
Filterdiepte	m -mv	2,00 tot 3,00	4,60 tot 5,60	n.v.t.	n.v.t.
Droogrest onopgeloste bestanddelen	mg/l	n.b.	1300	<5	< 50
		n.b.			
Zuurstof [O]	mg O <sub>2</sub> /l	n.b.	2,3	6,6	> 5.0
IJzer [Fe]	mg/l	n.b.	1,7	0,73	< 5.0
Ammonium (als N)	mg N/l	n.b.	1,0	<0,05	< 20
Arseen [As]	µg/l	n.b.	2,1	7,2	< 30
Chloride	mg/l	n.b.	28	82	< 200
Fosfor [P]	mg/l	n.b.	1,300	0,11	< 1,0
Stikstof (N; volgens Kjeldahl)	mg/l	n.b.	1,2	<1	< 20



Sulfaat (opgelost, als S)	mg S/L	n.b.	44,0	46	< 100
---------------------------	--------	------	------	----	-------

n.b. = niet beschikbaar

De gehalten, waargenomen in peilbuis 72301a-1 met filterdiepte 4,60 tot 5,60 m -mv rond de diepte van de grondwateronttrekking, zijn representatief voor de lozing van de grondwateronttrekking.

Uit bovenstaande tabel kan geconstateerd worden dat bij de lozing van het grondwater de volgende indicatieve lozingsnormen overschreden worden: droogrest onopgeloste bestanddelen (hierna zwevende stof genoemd), zuurstof en fosfor.

Het te lozen grondwater heeft voor zwevende stof en fosfor een hogere waarde ten opzichte van de indicatieve lozingsnormen en ten opzichte van het ontvangende oppervlaktewater. De verwachting is dat er door de lozing een verslechtering in waterkwaliteit in het ontvangende oppervlaktewater optreedt.

Maatregelen die genomen kunnen worden om de concentratie van deze stoffen te verlagen (of verhogen bij zuurstof) zijn de volgende:

Verhogen van de concentratie zuurstof kan door middel van beluchten.

Hoge concentratie zwevende stoffen (droogrest onopgeloste bestanddelen) kan verlaagd worden door middel van een filter.

Maatregelen tegen verslechtering van de waterkwaliteit van het ontvangende oppervlaktewater (vanwege te hoge concentratie fosfor) worden met het waterschap besproken.

### 3.4 Bemaling

#### 3.4.1 Aanlegmethode bi-pole mast

De afmeting van de bouwput bedraagt 20 x 40 m. De benodigde ontgravingsdiepte bedraagt 3,0 m – mv. Voor de aanleg van de mastvoet wordt met een maximale aanlegperiode en bemalingsduur van 4 weken gerekend.

#### 3.4.2 Berekening

Bij de berekening van het waterbezwaar is rekening gehouden met de volgende uitgangs- en aandachtspunten.

##### 3.4.2.1 Uitgangspunten

- De berekeningen zijn uitgevoerd ten opzichte van de stijghoogte in het watervoerend pakket om geen onderschatting te maken van het waterbezwaar (worstcase-scenario);
- Bij de bemaling is uitgegaan van een ontwateringsdiepte van 0,5 m beneden de putbodem;
- De onttrekkingshoeveelheden en bijbehorende verlagingen zijn berekend uitgaande van een instationair onttrekkingsdebiet. Bij een gespannen pakket is uitgegaan van een stationair onttrekkingsdebiet aangezien binnen de aangehouden bemalingsduur het maximale invloedgebiedsgebied wordt bereikt;
- Voor analytische berekeningsmethoden is een oneindig uitgestrekt homogeen pakket verondersteld. Bij een gespannen pakket is uitgegaan van een stationair onttrekkingsdebiet aangezien binnen de aangehouden bemalingsduur het maximale invloedgebiedsgebied wordt bereikt;
- In de onttrekkingshoeveelheden is geen rekening gehouden met een eventuele toename in debiet als gevolg van de nabije ligging van oppervlaktewater;
- In de berekeningen wordt rekening gehouden met de effectieve dikte van de watervoerende laag (onvolkomenheid van filters volgens Forcheimer);
- De lozing van het onttrokken grondwater kan plaatsvinden op nabij gelegen oppervlaktewater, waar ook het monster uit oppervlaktewater is genomen (zie bijlage 3-3);
- Per mastlocatie wordt met een maximale bemalingsduur van 4 weken gerekend.

### 3.4.2.2 Debiet en waterbezwaar

Bij de bemalingen kan sprake zijn van een freatische, een deels semi-gespannen en deels gespannen situatie van het grondwater. De formule van Theis kan worden gebruikt bij instationaire bemaling voor deze drie situaties. Omdat deze allemaal voorkomen op dit tracé is de formule van Theis toepasbaar. Hiervoor dient wel de parameter meewerkend porievolume of specifieke berging per situatie aangepast te worden. Op de delen van het tracé waar een gespannen situatie van het grondwater aanwezig is, passen wij de formule van De Glee toe.

#### *Theis*

Voor de berekening van debieten en verlaging van de stijghoogte in freatische, een deels semi-gespannen situatie van het grondwater is gebruik gemaakt van een afgeleide van de formule van Theis (1935).

$$Q_{Theis} = \frac{s_r \cdot 4 \cdot \pi \cdot kD}{W(u)}$$

met	Sr	=	gewenste verlaging ter hoogte van de bouwput (m)
	kD	=	transmissiviteit (m <sup>2</sup> /d)
	W(u)	=	Theis Well functie (-)

Waarin u :

$$u = \frac{r^2 S}{4 \cdot kD \cdot t} \quad (-)$$

met	r	=	straal bouwput (m)
	S	=	bergingscoëfficiënt (-)
	t	=	tijd (d)

W(u) : Theis well functie, die benaderd kan worden door:

$$W(u) = -0,5772 - \ln u + u - \frac{u^2}{2.2!} + \frac{u^2}{3.3!} - \frac{u^2}{4.4!} + \dots$$

#### *De Glee*

Op de delen van het tracé waar een gespannen situatie van het grondwater aanwezig is, passen wij de formule van De Glee toe.

#### *Spanningsbemaling*

De formule van De Glee kan worden gebruikt voor stationaire berekeningen in semi-gespannen aquifers. In dat geval is sprake van nalevering vanuit de aquitard of bovenliggende aquifer. De volgende randvoorwaarden:

- Aquifer is semi-gespannen;
- Aquifer en aquitard zijn oneindig uitgestrekte pakketten;
- Homogeen, isotroop en uniforme dikte van de aquifer;
- Uitgangssituatie: horizontale grondwaterspiegel;
- Constante onttrekkingshoeveelheid en stroming naar de put is stationair;
- Volkomen bron;
- Verticale stroming in aquitard;
- Verwaarloosbare verlaging in boven- (en onder-)gelegen aquifer;
- $\lambda > 3D$ .

Maatgevend voor de mate van nalevering van grondwater uit een boven- (en onder)liggend pakket is de weerstand van de aquitard (deklaag) en de hoeveelheid te onttrekken water.

Formule van De Glee:

$$Q_{DeGlee} = \frac{(s \cdot 2 \cdot \pi \cdot kD)}{K_0(r/\lambda)}$$

- met s = gewenste verlaging ter hoogte van de bouwput
- $K_0(r/\lambda)$  = Besselfunctie
- r = straal van de bouwput
- $\lambda$  = spreidingslengte =  $\sqrt{k \cdot D \cdot c}$   
 k = doorlatendheid  
 D = dikte aquifer  
 c = weerstand aquitard

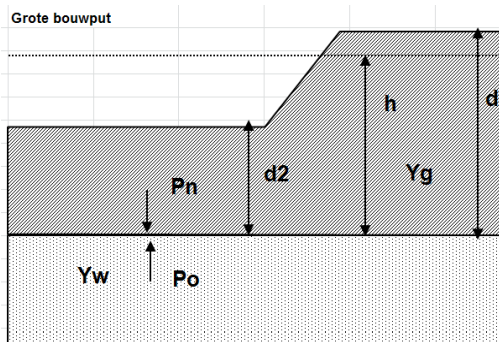
3.4.2.3 Opbarstgevaar

Indien zich onder de bouwputbodembodem een slecht doorlatende laag bevindt, bestaat er een risico dat de bouwputbodembodem, als gevolg van de waterdruk aan de onderzijde van deze laag, zal opbarsten. Het gevaar voor opbarsten wordt bepaald door de verhouding tussen de opwaartse en neerwaartse krachten, in formule:

$$V_f = P_n/P_o = d_2 \cdot \gamma_g / h \cdot \gamma_w$$

Waarin:

- $V_f$  veiligheidsfactor, verhouding tussen neer- en opwaartse druk (1,2);
- $P_n$  neerwaartse druk door bovenliggende grondlagen (kN/m<sup>2</sup>);
- $P_o$  opwaartse druk (waterspanning) (kN/m<sup>2</sup>);
- $d_2$  dikte van de slecht doorlatende grondlagen onder de bouwputbodembodem (m);
- $\gamma_g$  gemiddeld volumegewicht van de grond inclusief poriewater (kN/m<sup>2</sup>);
- $\gamma_w$  gemiddeld volumegewicht van poriewater (kN/m<sup>2</sup>);
- h stijghoogte van het grondwater in de onderliggende watervoerende laag t.o.v. de onderzijde van de slecht doorlatende laag.



Tabel 3.5: Uitgangspunten en uitkomsten van de opbarstberekening.

	uitgangspunten			Yw	aandeel bodem			Yg	evenwichtsberekening			
	d2 [m]	d [m]	h [m]		veen [10]	klei [14]	zand [18]		Pn [kN]	Po [kN]	Yf <1,2	verlaging stijghoogte [m]
mast	5,1	8,1	7,4	9,8	0,0	1,0	0,0	14,0	71,4	72,5	Ja	1,3

Voor de opbarstberekening is gebruik gemaakt van de hoogste waarde van de gemeten grondwaterstanden (freatisch) en stijghoogtes (watervoerend pakket).

Uit bovenstaande tabel volgt of er een veiligheidsfactor (Yf) is, die al dan niet groter is dan 1,2.

Aangezien hier “Ja” aangegeven is, is een verlaging van de stijghoogte door spanningsbemaling van 1,3 meter benodigd om opbarsting van de bouwput te voorkomen.

#### 3.4.2.4 Bandbreedteanalyse

Voor de bandbreedteanalyse is een tweetal parameters die we beschouwen:

- Bodemopbouw;
- Stijghoogten.

De gegevens van het te bemalen werk zoals bemalingsduur en afmetingen nemen wij niet mee omdat deze als uitgangspunt gezien moeten worden.

Het onttrekkingsdebiet en waterbezwaar worden voornamelijk bepaald door de doorlatendheid van de aanwezige zandlaag onder de deklaag. Op basis van de boorbeschrijvingen en ervaring hebben we een kD waarde van 50,0 m<sup>2</sup>/dag en een dikte van 2,50 m aangehouden. De doorlatendheid zou kunnen variëren tussen 1,0 m/dag en 20,0 m/dag. Bij de berekening van het debiet en waterbezwaar wordt rekening gehouden met deze spreiding.

Uitgangspunt is het worst-case scenario, daarom zijn het uiteindelijke debiet en waterbezwaar met de maximale doorlatendheid opgenomen in het rapport.

#### 3.4.2.5 Debiet en waterbezwaar

##### *Deklaag*

Voor de bemaling van de deklaag met een verlaging ten opzichte van de GHG van 2,8 m is het totaal benodigd debiet berekend op 10,6 m<sup>3</sup>/uur. Bij een verlaging ten opzichte van de GLG van 1,5 is het totaal benodigde debiet berekend op 3,8 m<sup>3</sup>/uur.

##### *Spanningbemaling*

Voor de spanningsbemaling van de watervoerende laag met een verlaging ten opzichte van de maximaal gemeten stijghoogte is voor een verlaging van 1,3 m het totaal benodigd debiet berekend op 15,1 m<sup>3</sup>/uur.

Het totale debiet van de bemaling bedraagt bij GHG 25,7 m<sup>3</sup>/uur en bij GLG 4,1 m<sup>3</sup>/uur.

##### *Waterbezwaar*

De bemalingsduur bedraagt vier weken. Het totaal verwachte waterbezwaar in de bemalingsperiode van 4 weken bedraagt circa 17.268 m<sup>3</sup> bij GHG en 2.768 m<sup>3</sup> bij GLG.

Het waterbezwaar overschrijdt de vergunningsplichtige hoeveelheid niet.

Een aantal zaken kan leiden tot een hoger waterbezwaar dan hier berekend is. Er kan neerslag vallen. Daarnaast moet rekening gehouden worden met het leegpompen van de bouwkuip en mogelijk leegpompen van nabijgelegen oppervlaktewater. Ook kunnen mogelijke onvoorziene situaties tot extra waterbezwaar leiden. Deze zijn niet meegenomen in de berekening van het waterbezwaar.

#### 3.4.3 Bemalingswijze

Bij de bemalingswijze dient rekening gehouden te worden met de heterogeniteit in bodemopbouw. Het goed ontwateren van de verschillende lagen in de bodem kan door het toepassen van verticale onttrekkingfilters met lange perforatie en, al dan niet haalbuizen.

#### 3.4.4 Verlaging grondwaterstand en invloedsgebied

##### 3.4.4.1 Invloedsgebied freatisch pakket

In afbeelding 3.1 is de ligging van de mastlocatie en het maximale invloedsgebied weergegeven op een topografische ondergrond.

Het maximale invloedsgebied in de deklaag bedraagt 70 m, onder de slecht doorlatende laag in de watervoerende laag 145 m. Dit maximale invloedsgebied is weergegeven op kaart om een eventuele afweging te maken over het al dan niet acceptabel zijn van deze effecten.

### 3.4.4.2 Invloedsgebied watervoerend pakket

**Tabel 3.6: Invloedsgebieden bij GHG**

	afstand [m]	
verlaging	freatisch pakket	watervoerend pakket
0,05 m	70	145
0,10 m	60	115
0,20 m	50	85
0,5 m	40	50
1,0 m	30	30

### 3.4.5 Beknopte analyse mogelijke effecten

Binnen het maximale invloedsgebied zijn de volgende objecten aanwezig: bebouwing op 210 m afstand (verlaging 0,1 m), landbouwpercelen (zie afbeelding 3.1), een mast van een bestaande hoogspanningskabel en een watergang.

#### Zettingen

De bodemopbouw en grondwaterverlagingen ter plekke van de bebouwing geven aan dat geen zettingschade kan optreden. Objecten binnen de 0,5 m verlaging contour hebben een kans op zettingschade. Verlagingen minder dan 0,5 m blijven boven de GLG, daarom treden voor objecten buiten de 0,5 m contour geen zettingschade op, zoals voor deze bebouwing en mast van de hoogspanningskabel.

#### Watergangen

Langs de watergang is geen kering aanwezig, wel wordt geadviseerd om voorafgaand aan de werkzaamheden de ligging van de watergang te melden aan het waterschap.

#### Droogteschade voor landbouw

Als gevolg van de verlaging grondwaterstand is niet uit te sluiten dat droogteschade optreedt ter plaatse van de landbouwpercelen. Daarom moet voorafgaand aan de werkzaamheden worden afgestemd met de eigenaar.

#### Grondwateronttrekkingen

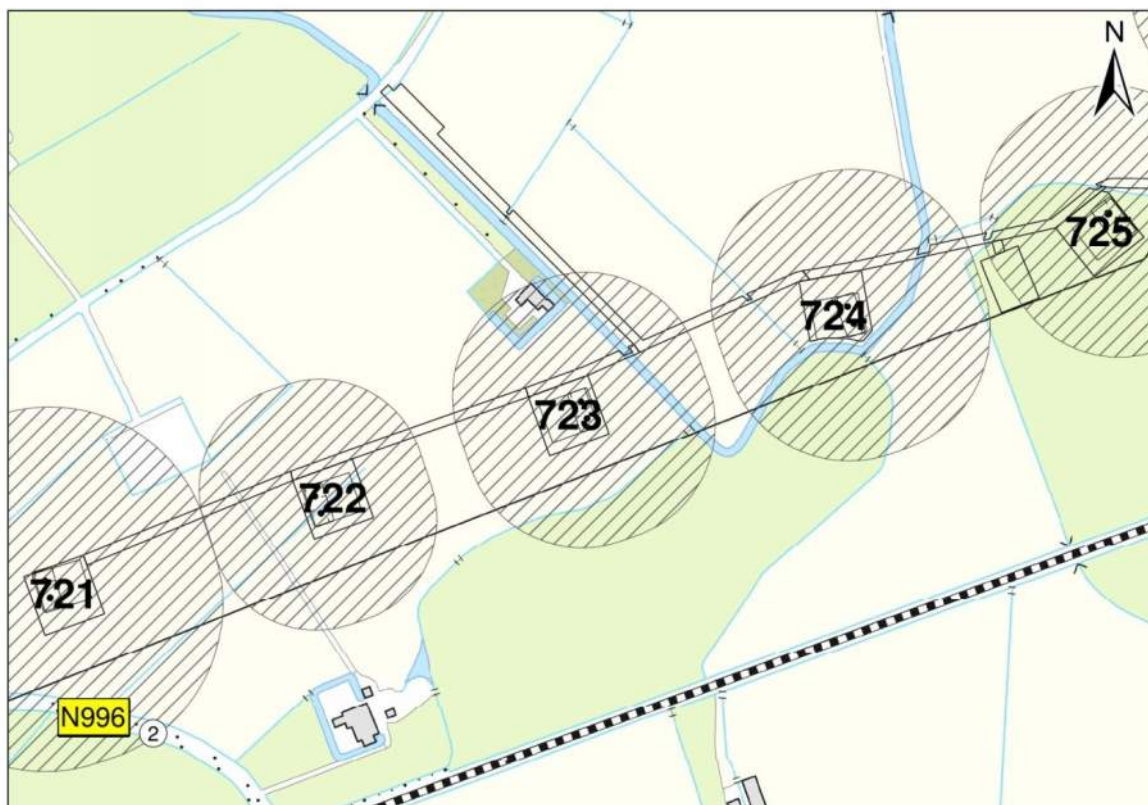
Grondwateronttrekkingen van derden zijn op basis van het landelijk grondwaterregister en gegevens van de provincie niet aanwezig. Er is geen informatie beschikbaar over onttrekkingen die niet bij de provincie zijn geregistreerd.

#### Grondwaterbeschermingsgebieden

De locatie is niet gelegen in een waterwingebied of boringsvrije zone en dus ook niet binnen grondwaterbeschermingsgebied.

Mogelijke maatregelen om het invloedsgebied te verkleinen zijn:

- Verhogen van de mastvoet;
- Toepassen van retourbemaling, in het geval van spanningsbemaling;
- Toepassen van onttrekkingsbeperkende maatregelen zoals waterdichte (beton)vloeren of biologische afbreekbare waterremmende injectievloeistof;
- Verkorten van de bemalingsduur.

**Afbeelding 3.1: Ligging mastlocatie en invloedsgebied op topografische ondergrond** (Bron: top10NL-Kadaster)

### 3.5 *Effecten grondwater*

Op basis van de aanwezige bodemopbouw is het berekende invloedsgebied op locatie 723 representatief voor de nabij gelegen mastlocaties. Aanleiding voor een uitgebreide analyse van effecten is daarom niet aanwezig. De thema's in onderstaande paragrafen 3.5 en 3.6 worden daarom niet verder uitgewerkt.

- 3.5.1 Zettingen
- 3.5.2 Droogteschade landbouw
- 3.5.3 Droogteschade natuur
- 3.5.4 Verontreinigingen
- 3.5.5 Archeologie
- 3.5.6 Grondwateronttrekkingen derden

### 3.6 *Uitvoeringstechnische aspecten*

- 3.6.1 Technische principes bemaling
- 3.6.2 Voorschriften, vergunningen en heffingen
- 3.6.3 Monitoring

### 3.7 *Samenvatting*

In onderstaande tabel 3.7 is een samenvatting weergegeven van het verwachte waterbezwaar, de geadviseerde bemalingswijze en aandachtspunten.

**Tabel 3.7: Samenvatting bemaling**

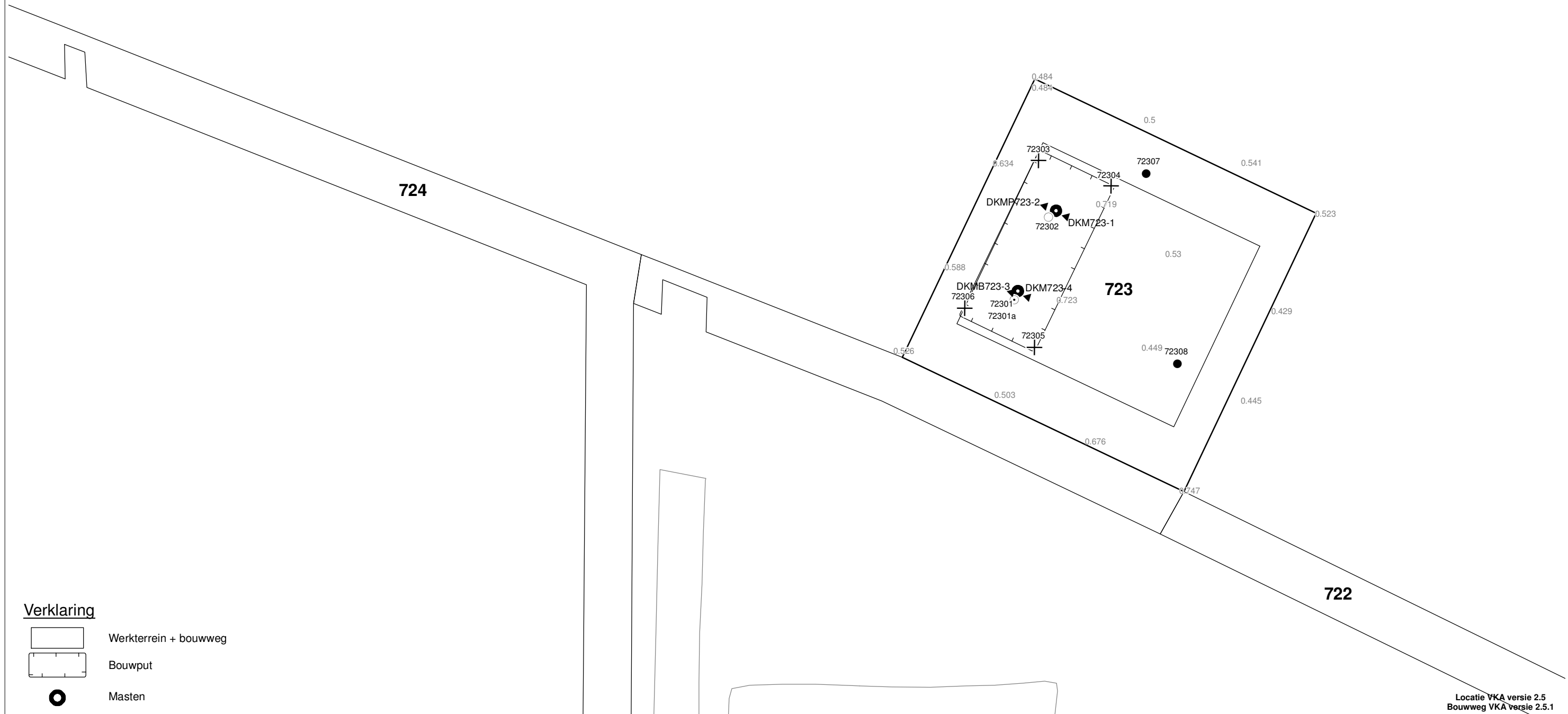
thema	resultaat
lozing	Aandachtspunten zwevende stof, zuurstof en fosfor
spanningsbemaling noodzakelijk	Ja
debiet freatisch pakket	10,6 m <sup>3</sup> /uur
debiet watervoerend pakket/spanningsbemaling	15,1 m <sup>3</sup> /uur voor GHG
debiet totaal	25,7 m <sup>3</sup> /uur voor GHG
bemalingsduur	4 weken
totaal waterbezwaar	17.268 m <sup>3</sup>
Invloedgebied deklaag	70 m
Invloedgebied watervoerend pakket	145 m
Bemalingswijze	verticale bemaling van deklaag en watervoerende laag
Potentieel effect	Mogelijk droogteschade, Ligging watergang melden aan het waterschap

### 3.8 *Bijlagen H3*









Bijlage 3-1: Locatie inclusief onderzoekspunten


Bijlage 3-2: Overzicht veldgegevens en analyseresultaten

Bijlage 3-3: Tekening: waterinformatiekaart



Verklaring

-  Werkterrein + bouwweg
-  Bouwput
-  Masten
-  Locatie sondering incl. nummer
-  Locatie boring tot 0,50 m-mv
-  Locatie boring tot 1,20 m-mv
-  Locatie boring tot 4,00 m-mv
-  Locatie boring + peilbuis



Locatie VKA versie 2.5  
Bouwweg VKA versie 2.5.1

TITEL		<b>GEOHYDROLOGIE KAART MAST : 723</b>			
		<b>Noord - West 380 kV</b>			
STATUS	GETEKENED DOOR	AFD.	PAR.	OPDRACHTGEVER	
	T. Cornea			TenneT	
	GECONTROLEERD DOOR	AFD.	PAR.	OMSCHRIJVING WIJZIGING	GETEKENED BIJ
	E. Aldershof				ARCADIS
	VOOR AKKOORD	AFD.	PAR.	SCHAAL	DATUM 1e UITGAVE
	M. van Driel			1:1000	03.04.2014
				DATUM WIJZIGING	
VAKGEBIED	TEK. SOORT	PROJECT NR.	FORMAT	NUMMER	WLIZ NR.
			A3	<b>Mast nr. 723</b>	1



**Bijlage 3-2 overzicht veldgegevens mast 723**

(Van het ondiepe grondwater zijn geen analysegegevens beschikbaar, wel veldgegevens. Voor analysegegevens van het oppervlaktewater is gebruik gemaakt van mastlocatie 722)

**Tabel 3.7: Veldmetingen peilbuis 72301-1**

Parameter	Meetwaarde	Eenheid
Datum monstername	11/26/2013	
Filterdiepte	2,00 tot 3,00	m -mv
Zuurgraad	7,2	
Geleidbaarheid stabiel	1040	µS/cm
Grondwaterstand	1,15	cm -mv
Temperatuur	9,0	°C

**Tabel 3.9: Veldmetingen peilbuis 72301a-1**

Parameter	Meetwaarde	Eenheid
Datum monstername	11/26/2013	
Filterdiepte	4,6 tot 5,6	m -mv
Zuurgraad	7,36	
Geleidbaarheid stabiel	1220	µS/cm
Grondwaterstand	1,38	cm -mv
Temperatuur	10	°C

**Tabel 3.10: Analyse grondwater peilbuis 72301a-1**

Parameter	Meetwaarde	Eenheid
Filterdiepte	4,6 tot 5,6	m -mv
Ammonium	1,3	mg/l
Ammonium (als N)	1,0	mg N/l
Arseen [As]	2,1	µg/l
BZV-5	< 1,0	mg O2/l
Chloride	28	mg/l
CZV	26	mg/l
Droogrest onopgeloste bestanddelen	1300	mg/l
Fosfaat (als P2O5)	3,00	mg P2O5/l
Fosfaat (als PO4)	4,00	mg PO4/l
Fosfor [P]	1,300	mg/l
IJzer [Fe]	1,7	mg/l
Stikstof (N; vlgs Kjeldahl)	1,2	mg/l
Sulfaat (als SO4)	130	mg SO4/l
Sulfaat (opgelost, als S)	44,0	mg S/L
Zuurstof [O]	2,3	mg O2/l

**Tabel 3.11: Veldmetingen oppervlaktewater 72201OW**

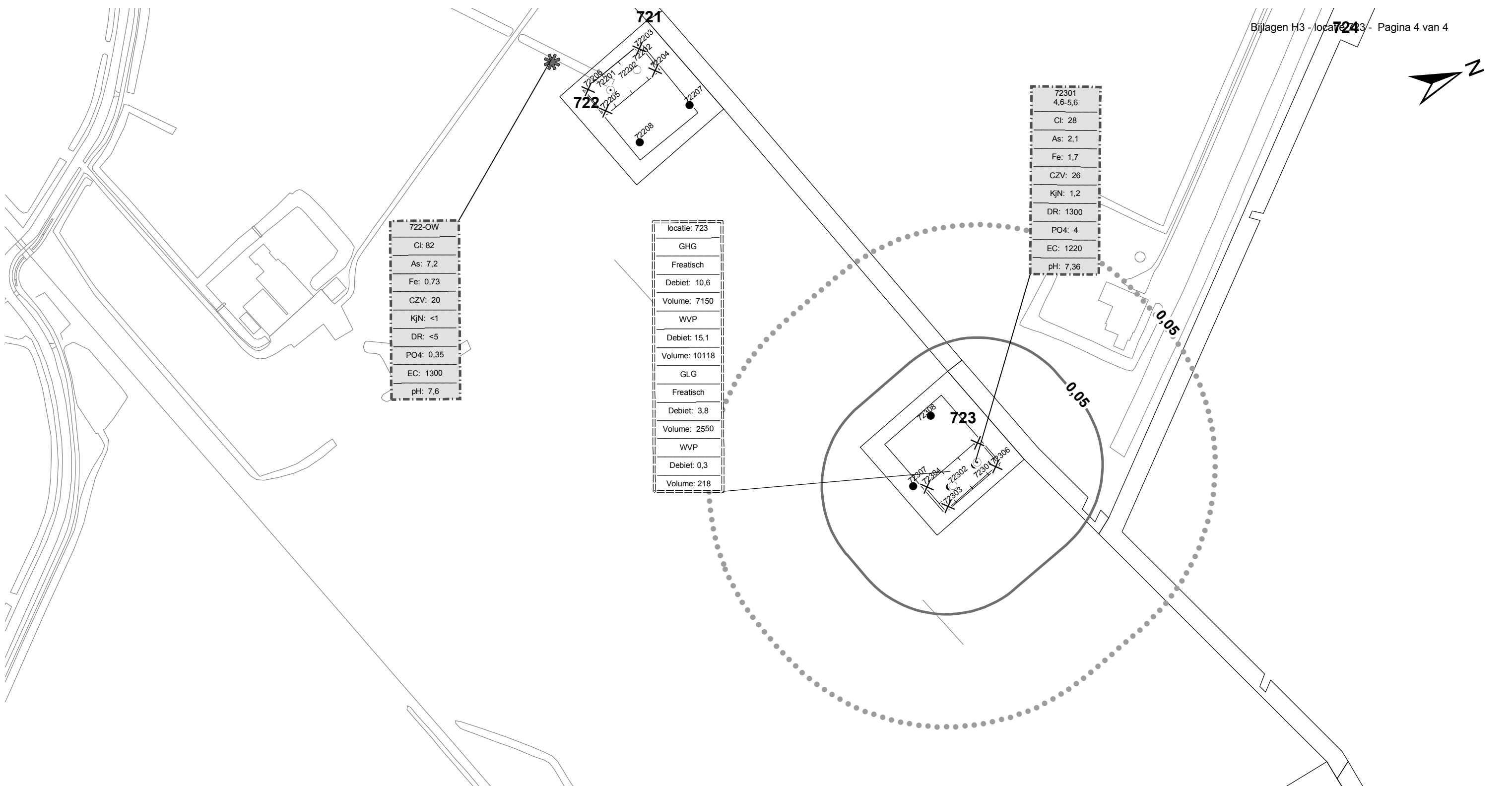
Parameter	Meetwaarde	Eenheid
Zuurgraad	7,6	
Geleidbaarheid stabiel	1300	µS/cm
Temperatuur	6	°C

**Tabel 3.12: Analyse oppervlaktewater 72201OW**

Parameter	Meetwaarde	Eenheid
Datum monstername	11/26/2013	
Ammonium	< 0,065	mg/l
Ammonium (als N)	< 0,05	mg N/l
Arseen [As]	7,2	µg/l
BZV-5	1,2	mg O2/l
Chloride	82	mg/l
CZV	20	mg/l
Droogrest onopgeloste bestanddelen	< 5	mg/l
Fosfaat (als P2O5)	0,26	mg P2O5/l
Fosfaat (als PO4)	0,35	mg PO4/l
Fosfor [P]	0,11	mg/l
IJzer [Fe]	0,73	mg/l
Stikstof (N; vlgs Kjeldahl)	< 1	mg/l
Sulfaat (als SO4)	140	mg SO4/l
Sulfaat (opgelost, als S)	46	mg S/L
Zuurstof [O]	6,6	mg O2/l

**Tabel 3.13: Maaiveldhoogten**

X-coördinaat	Y-coördinaat	Maaiveldniveau in m NAP
243082.432	595076.425	0.469
243041.098	595059.204	0.508
243007.125	595046.7	0.75
243093.228	595083.784	-1.358
243041.444	595024.991	0.634
243050.241	595004.43	0.721
243062.058	594996.305	0.62
243044.719	594987.903	0.676
243040.892	594979.34	0.562
243029.455	595029.793	0.573
243001.51	595007.147	0.33
243048.653	595035.447	0.6
243041.444	595024.991	0.634



722-OW
Cl: 82
As: 7,2
Fe: 0,73
CZV: 20
KjN: <1
DR: <5
PO4: 0,35
EC: 1300
pH: 7,6

locatie: 723
GHG
Freatisch
Debiet: 10,6
Volume: 7150
WVP
Debiet: 15,1
Volume: 10118
GLG
Freatisch
Debiet: 3,8
Volume: 2550
WVP
Debiet: 0,3
Volume: 218

72301
4,6-5,6
Cl: 28
As: 2,1
Fe: 1,7
CZV: 26
KjN: 1,2
DR: 1300
PO4: 4
EC: 1220
pH: 7,36

**Verklaring**

	Werkterrein + bouwwegen	<b>Verlagingscontouren (GHG)</b>		Verlagingscontour 0,05 m freatisch	<b>Verklaring analysesresultaten:</b> Cl :Chloride (in mg/l) As :Arseen (in µg/l) Fe :IJzer (in mg/l) CZV :Chemisch zuurstof verbruik (in mg O <sub>2</sub> /l) KjN :Stikstof volgens Kjeldahl (in mg/l) DR :Droogrest onopgeloste bestanddelen (in mg/l) PO4 :Fosfaat (mg/l) pH :Zuurgraad EC :Elektrische geleidbaarheid (µS/cm)
	Bouwput	<b>Verlagingscontouren (GLG)</b>		Verlagingscontour 0,05 m WVP	
	Masten	<b>Verklaring labels</b>		Gegevens locatie	<b>Eenheden Krusingen en Strekkingen:</b> Debieten (Q) (in m <sup>3</sup> / uur) Volumes (V) (in m <sup>3</sup> )  Afkortingen SB: Spanningsbemaling
	Locatie sondering incl. nummer			Verlagingscontour 0,05 m WVP	
	Locatie boring tot 0,50 m-mv			Locatie boring tot 4.00 m-mv	
	Locatie boring tot 1.20 m-mv			Locatie oppervlaktewater monster	

TITEL					
Waterinformatiekaart mast : 723					
Noord - West 380 kV					
STATUS	GETEKEND DOOR	AFD.	PAR.	OPDRACHTGEVER	
	I. Dinu			TenneT	
	GECONTROLEERD DOOR	AFD.	PAR.	OMSCHRIJVING WIJZIGING	GETEKEND BIJ
	E. Aldershof				ARCADIS
	VOOR AKKOORD	AFD.	PAR.	SCHAAL	DATUM 1e UITGAVE
	M. van Driel			1:2500	4/18/2014
				DATUM WIJZIGING	
VAKGEBIED	TEK. SOORT	PROJECT NR.	FORMAT	NUMMER	WIJZ NR.
			A3	Mast nr. 723	0

## **4 Grondmechanisch onderzoek**

### **Verantwoording**

Titel: Grondmechanisch onderzoek: project: Noord-West 380 kV  
deelgebied 1  
mastnummer 723

Projectnummer: 000.144

Referentienummer: 6012-0102-000.R723

Revisie: 1

Datum: 24-10-2013

Auteur(s): G.Hofstede  
E-mail adres: b.bosman@fugro.nl

Gecontroleerd door: B. Bosman, teamleider sonderingen  
Paraaf gecontroleerd: BB

Goedgekeurd door: W.H.J. van der Velden, projectleider  
Paraaf goedgekeurd: WHV

Contact: B. Bosman, teamleider sonderingen

### **INHOUDSOPGAVE**

- 4.1. Inleiding
  - 4.2. Uitzetten en waterpassen
  - 4.3. Sonderen
  - 4.4. Onderzoeksresultaten
- Bijlagen

#### 4.1. Inleiding

Ten behoeve van het funderingsontwerp en de omgevingsvergunning voor de bouw van de mast zijn er gegevens verzameld van de bodemopbouw. De resultaten zijn in dit hoofdstuk beschreven.

Ter plaatse van de mastlocatie zijn de volgende veldwerkzaamheden uitgevoerd:

- 3 sonderingen met meting van plaatselijke wrijvingsweerstand tot 40 m -mv [of maximale reactiekracht], waarvan 1 sondering met meting van de waterspanning;
- Het bepalen van de ongedraineerde schuifsterkte van slappe kleilagen aan de hand van een bolconus-sondering.

De sonderingen DKM723-1 t/m 4 hebben niet de beoogde diepte van 40 m –mv gehaald; op een mindere diepte is de maximale reactiekracht van de sondeertruck - t.w. 16 ton (standaard conus) en 1,5 ton (bolconus) - bereikt.

#### 4.2. Uitzetten en waterpassen

De onderzoeklocaties zijn door Fugro GeoServices B.V. uitvoering uitgezet en gewaterpast, waarbij de locaties zijn gemeten met behulp van GPS-RTK en zijn weergegeven ten opzichte van RD/NAP. De onderzoekslocaties zijn weergegeven op de situatietekening.

De coördinaten van de onderzochte punten zijn onderaan de sondeergrafieken en in onderstaande tabel weergegeven.

	X-coördinaat	Y-coördinaat	Maaiveldniveau (NAP)
DKM723-1	243047.3	595000.8	0.70
DKMP723-2	243052.9	595002.8	0.72
DKMB723-3	243043.4	595023.8	0.67
DKM723-4	243039.6	595021.8	0.67

De hoogtebepaling van de onderzoekslocaties in het terrein is uitgevoerd met als doel de bodemopbouw te refereren aan een vaste referentiehoogte. De gerapporteerde hoogtes zijn niet geschikt voor andere doeleinden dan dit onderzoek.

Voor een verklaring van de op de situatietekening gebruikte tekens en symbolen wordt verwezen naar de bijlage "Legenda Terreinproeven en Grondsoorten".

#### 4.3. Sonderen

De sonderingen zijn uitgevoerd met de elektrische Fugro-kleefmantelconus conform norm NEN-EN-ISO 22476-1, toepassingsklasse 3. Een beschrijving van de gevolgde meet- en registratiemethode is gegeven in de bijlage "Continu Elektrisch Sonderen". De conus is voorzien van een hellingmeter. In de sondeergrafieken is de diepte gecorrigeerd voor de gemeten afwijking van de verticaal.

Op de grafieken van de sonderingen is het wrijvingsgetal weergegeven. Dit is de verhouding tussen de plaatselijke wrijvingsweerstand en de conusweerstand. Empirisch is vastgesteld dat het wrijvingsgetal een nauwe relatie heeft met de grondsoort, zodat een goede indicatie van de laagopbouw is verkregen.

De sonderingen zijn uitgewerkt met een interpretatie van het wrijvingsgetal voor identificatie van de bodemlagen. De identificatie van de bodemlagen is uitgevoerd volgens Robertson (1990), die door Fugro is aangepast aan de Nederlandse omstandigheden. Voor achtergronden en beperkingen wordt verwezen naar de bijlage "Continu Elektrisch Sonderen". De identificatie is indicatief en alleen geldig voor lagen onder de grondwaterstand. De resultaten dienen te worden geverifieerd met boringen of geologische informatie.

Op de sondeergrafiek waarop het resultaat van de meting van de waterspanning is gepresenteerd, is ook de waterspanningsindex gegeven. Dit is de verhouding tussen de waterspanning en de

conusweerstand. In het algemeen kan worden gesteld dat een hoge index een minder goed water doorlatende laag weergeeft. Voor de interpretatie van de waterspanningsonderingen verwijzen wij naar de bijlage "Continu Elektrisch Sonderen".

De bolconus is een meetinstrument waarvan de werking vergelijkbaar is met de standaard sondeerconus. Met de bolconus worden net zoals bij de gewone sondering de conusweerstand, de plaatselijk wrijving en de waterspanning geregistreerd. De bolconus heeft echter specifiek andere kenmerken die het mogelijk maken slappe gronden beter te onderzoeken, zoals:

- Een bolvormig uiteinde van de conus i.p.v. een kegel;
- Een gevoeliger druk sensor in punt;
- Een kleinere diameter van de mantel;
- Waterspanningsmeters op het uiteinde van conus en direct achter de bol.

De belangrijkste van deze eigenschappen zijn het bol-vormige uiteinde van de conus en de gevoelige druk sensor. Het basis oppervlak van een standaard sondeerconus is 1000 mm<sup>2</sup>. De bolconus heeft een basis oppervlak van 4778 mm<sup>2</sup>. Het grotere oppervlak en de gevoeliger druk sensor zijn goed toepasbaar in slappe veenlagen en voor het opsporen van kleine siltlaagjes. De maximale druk voor een bolconus bedraagt 2 MPa.

Door het toepassen een rekenfactor (11 à 15,5 afhankelijk van de grondsoort) op de conusweerstand kan de Cu worden bepaald. De exacte waarde van deze factor berust vaak op basis van ervaring. Met het toepassen van de insitu-vane kan deze rekenfactor worden onderbouwd met een onafhankelijke gemeten waarde.

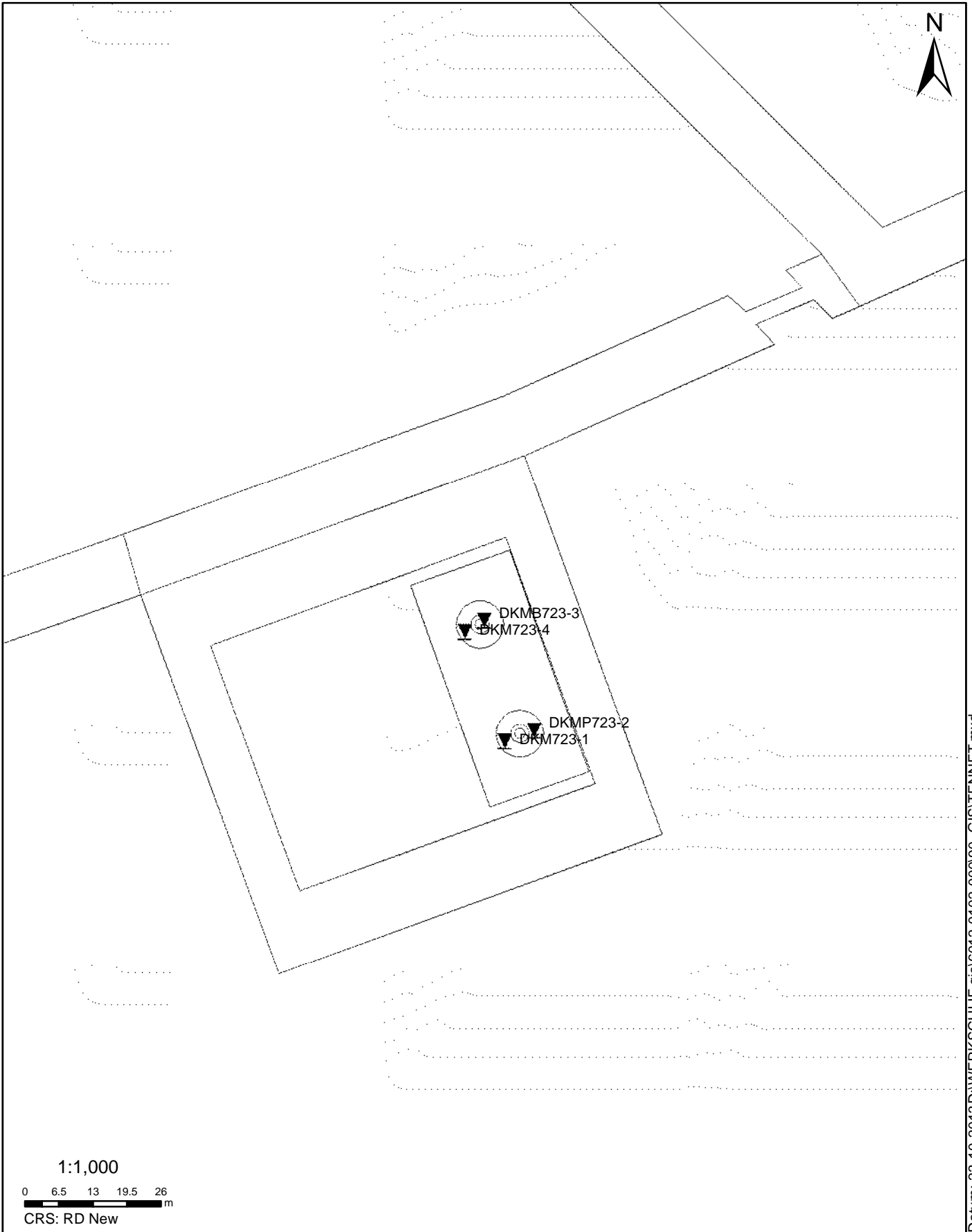
#### 4.4. *Onderzoeksresultaten*

De onderzoeksresultaten zijn opgenomen in de volgende bijlagen:

Bijlage: 6012-0102-000-723  
Bijlage: DKM723-1 t/m DKM723-4  
Bijlage: DKMB723-3

Situatie inclusief onderzoekslocaties  
Sonderingen  
Bolconus

"Legenda Terreinproeven en Grondsoorten"  
"Continu Elektrisch Sonderen"



Datum: 23-10-2013D:\WERK\SCHIJF\_gis\6012-0102-000\90\_GIS\TENNET.mxd

**SITUATIE**

NOORD - WEST 380

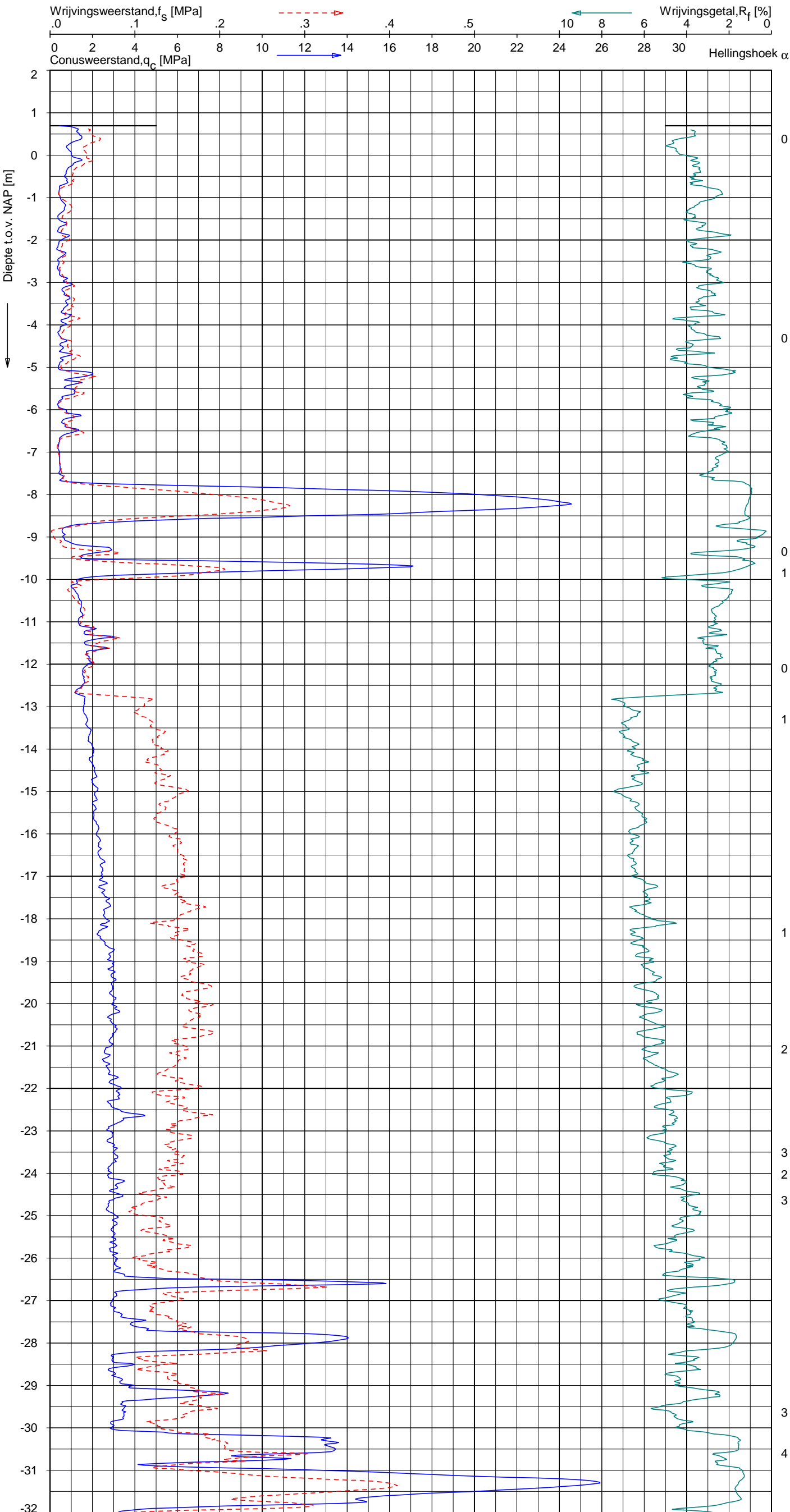
Opdr.nr.: 6012-0102-000

Bijlage : 723

UNIPLOT 05.23.nl / QcfClass-N3.cmd / 2013-10-21 12:02:34

6012-0102-000

DKM723-1 - 1



**Indicatieve bodembeschrijving**  
 Automatisch gegenereerd uit data van de sondering, geldig onder grondwaterpeil (Robertson 1990, NL corr.)



Opg.: JP/WOH d.d. 07-okt-2013 Coord.: X=243047.3m Y= 595000.8m Systeem: RD Sondering volgens norm NEN-EN-ISO 22476-1  
 Get.: NIKKELSJ d.d. 21-okt-2013 MV = NAP +0.70m Conus: F7.5CKE2HA/B 1701-2615 Toepassingsklasse 3. Test type TE1  
 Conustype: A<sub>c</sub> = 1500mm<sup>2</sup>; A<sub>s</sub> = 19956mm<sup>2</sup>



**SONDERING MET PLAATSELIJKE KLEEFMETING**

NOORD-WEST 380

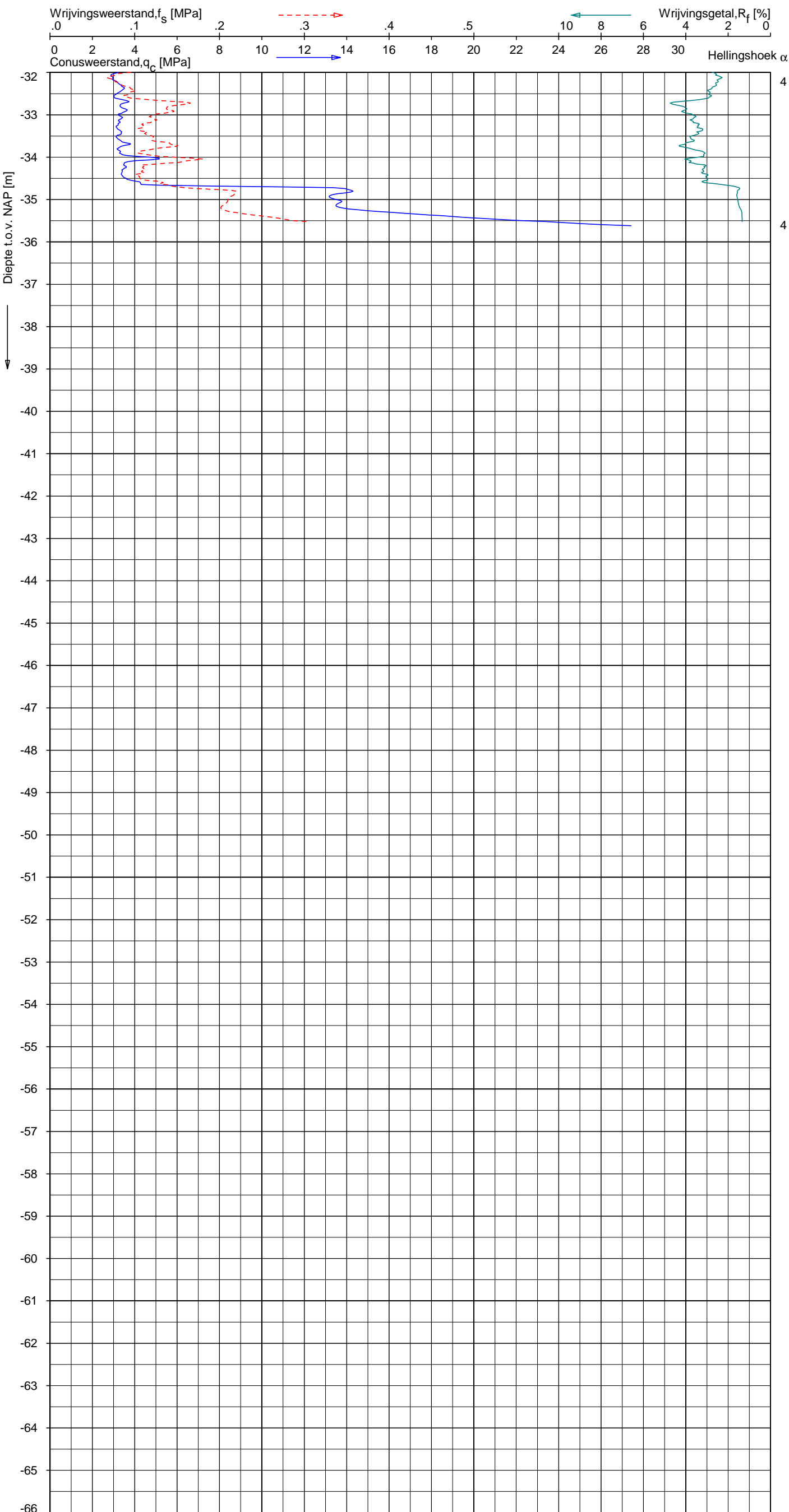
Opdr. 6012-0102-000  
 Sond. DKM723-1




UNIPLOT 05.23.nl / QcfClass-N3.cmd / 2013-10-21 12:02:35

6012-0102-000

DKM723-1 - 2



**Indicatieve bodembeschrijving**  
 Automatisch gegenereerd uit data van de sondering, geldig onder grondwaterpeil (Robertson 1990, NL corr.)



Opdr.: JP/WOH d.d. 07-okt-2013 Coord.: X=243047.3 m Y= 595000.8 m Systeem: RD Sondering volgens norm NEN-EN-ISO 22476-1  
 Get.: NIKKELSJ d.d. 21-okt-2013 MV = NAP +0.70 m Conus: F7.5CKE2HA/B 1701-2615 Toepassingsklasse 3. Test type TE1  
 Conustype: A<sub>c</sub> = 1500 mm<sup>2</sup>; A<sub>s</sub> = 19956 mm<sup>2</sup>



**SONDERING MET PLAATSELIJKE KLEEFMETING**

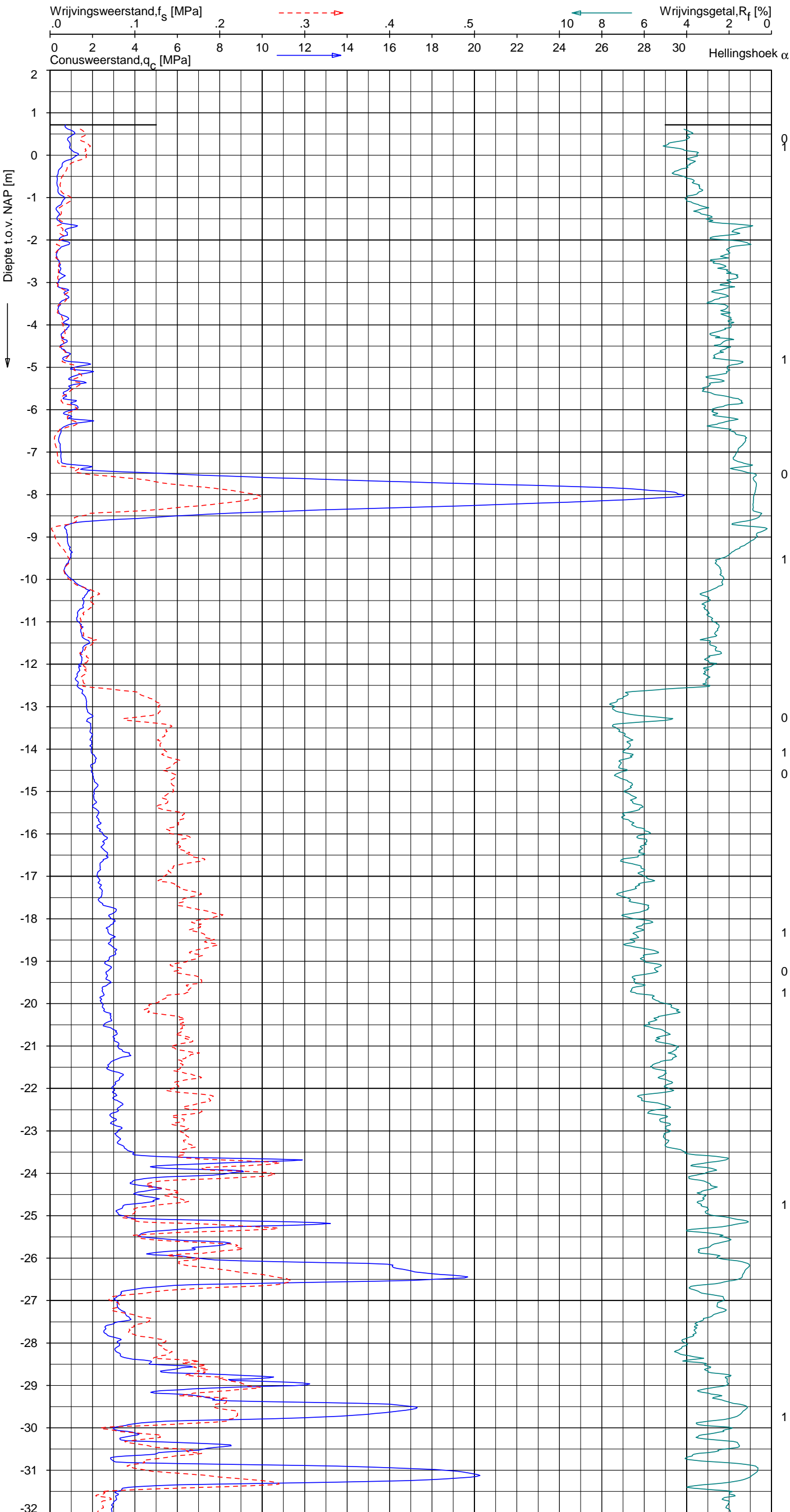
NOORD-WEST 380

Opdr. 6012-0102-000  
 Sond. DKM723-1

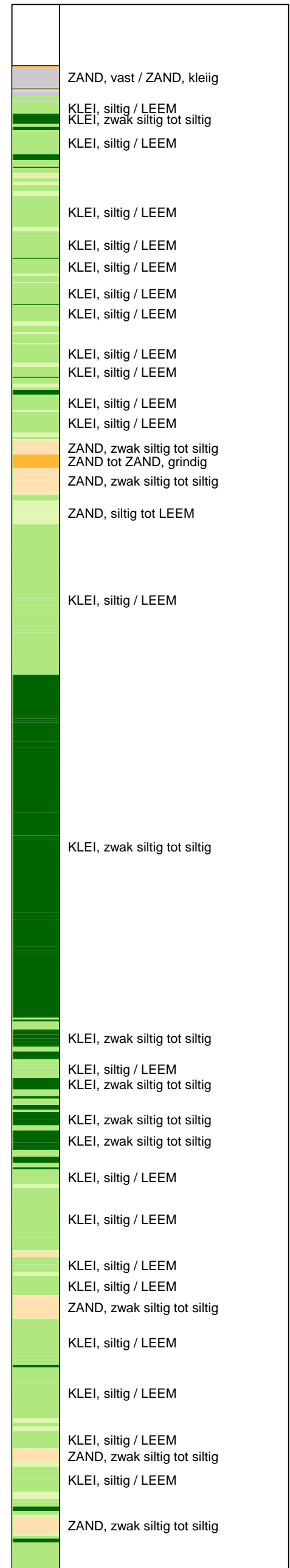
UNIPLOT 05.23.nl / QcfClass-N3.cmd / 2013-10-21 12:02:38

6012-0102-000

DKMP723-2 - 1



**Indicatieve bodembeschrijving**  
 Automatisch gegenereerd uit data van de sondering, geldig onder grondwaterpeil (Robertson 1990, NL corr.)



Opg. : JP/WOH d.d. 07-okt-2013 Coord.: X=243052.9m Y= 595002.8m Systeem: RD  
 Get. : NIKKEL SJ d.d. 21-okt-2013 MV = NAP +0.71m Conus: F7.5CKE2HAW<sub>1</sub>/B P1 1701-2495  
 Sondering volgens norm NEN-EN-ISO 22476-1 Toepassingsklasse 3. Test type TE1  
 Conustype: A<sub>c</sub> = 1500mm<sup>2</sup>; A<sub>s</sub> = 19956mm<sup>2</sup>



**SONDERING MET PLAATSELIJKE KLEEFMETING**

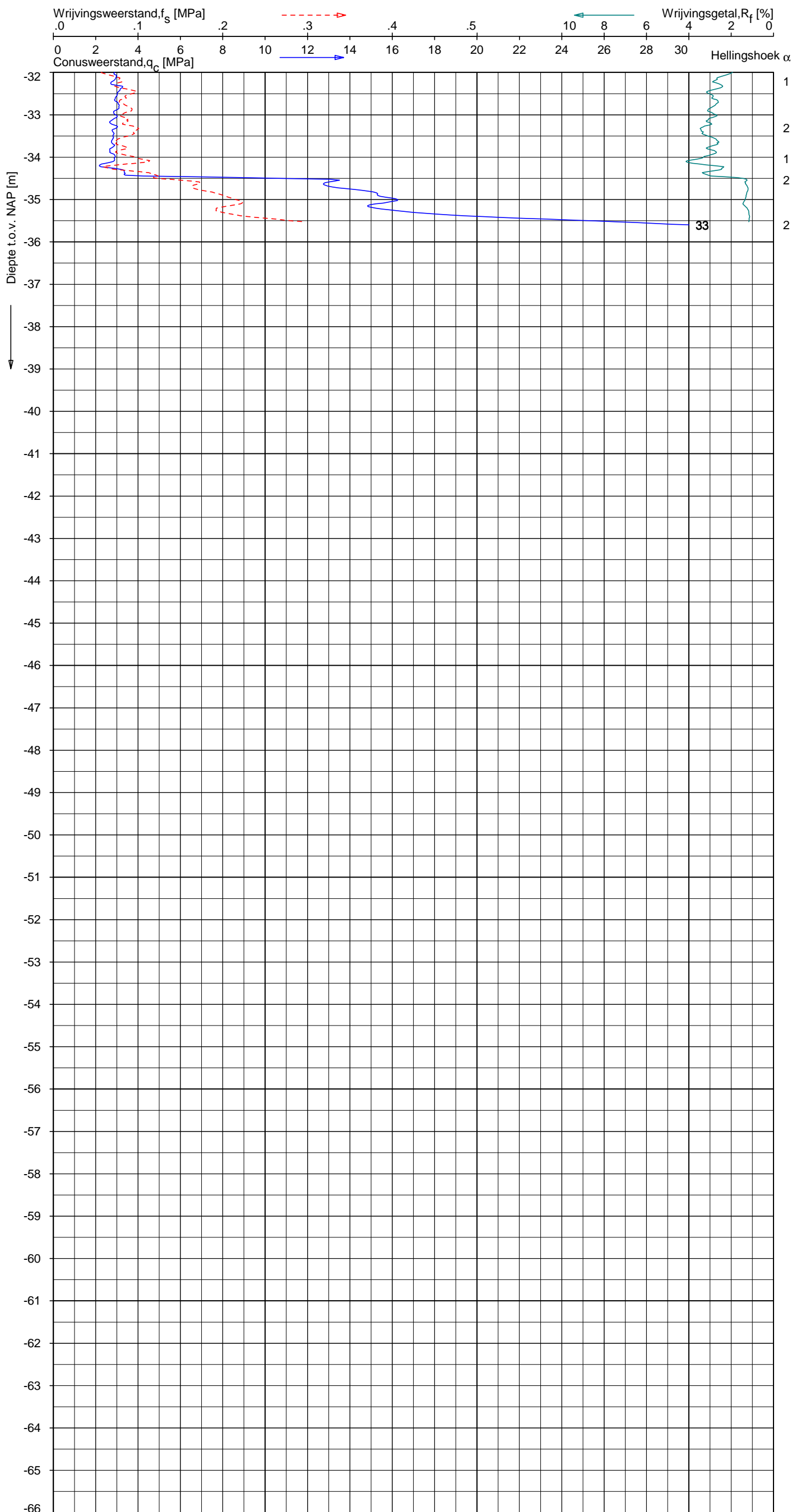
NOORD-WEST 380

Opdr. 6012-0102-000  
 Sond. DKMP723-2


UNIPLOT 05.23.nl / QcfClass-N3.cmd / 2013-10-21 12:02:39

6012-0102-000

DKMP723-2 - 2



**Indicatieve bodembeschrijving**  
 Automatisch gegenereerd uit data van de sondering, geldig onder grondwaterpeil (Robertson 1990, NL corr.)



Opg. : JP/WOH d.d. 07-okt-2013 Coord.: X=243052.9m Y= 595002.8m Systeem: RD Sondering volgens norm NEN-EN-ISO 22476-1  
 Get. : NIKKEL SJ d.d. 21-okt-2013 MV = NAP +0.71 m Conus: F7.5CKE2HAW<sub>1</sub>/B P1 1701-2495 Toepassingsklasse 3. Test type TE1  
 Conustype: A<sub>c</sub> = 1500 mm<sup>2</sup>; A<sub>s</sub> = 19956 mm<sup>2</sup>



**SONDERING MET PLAATSELIJKE KLEEFMETING**

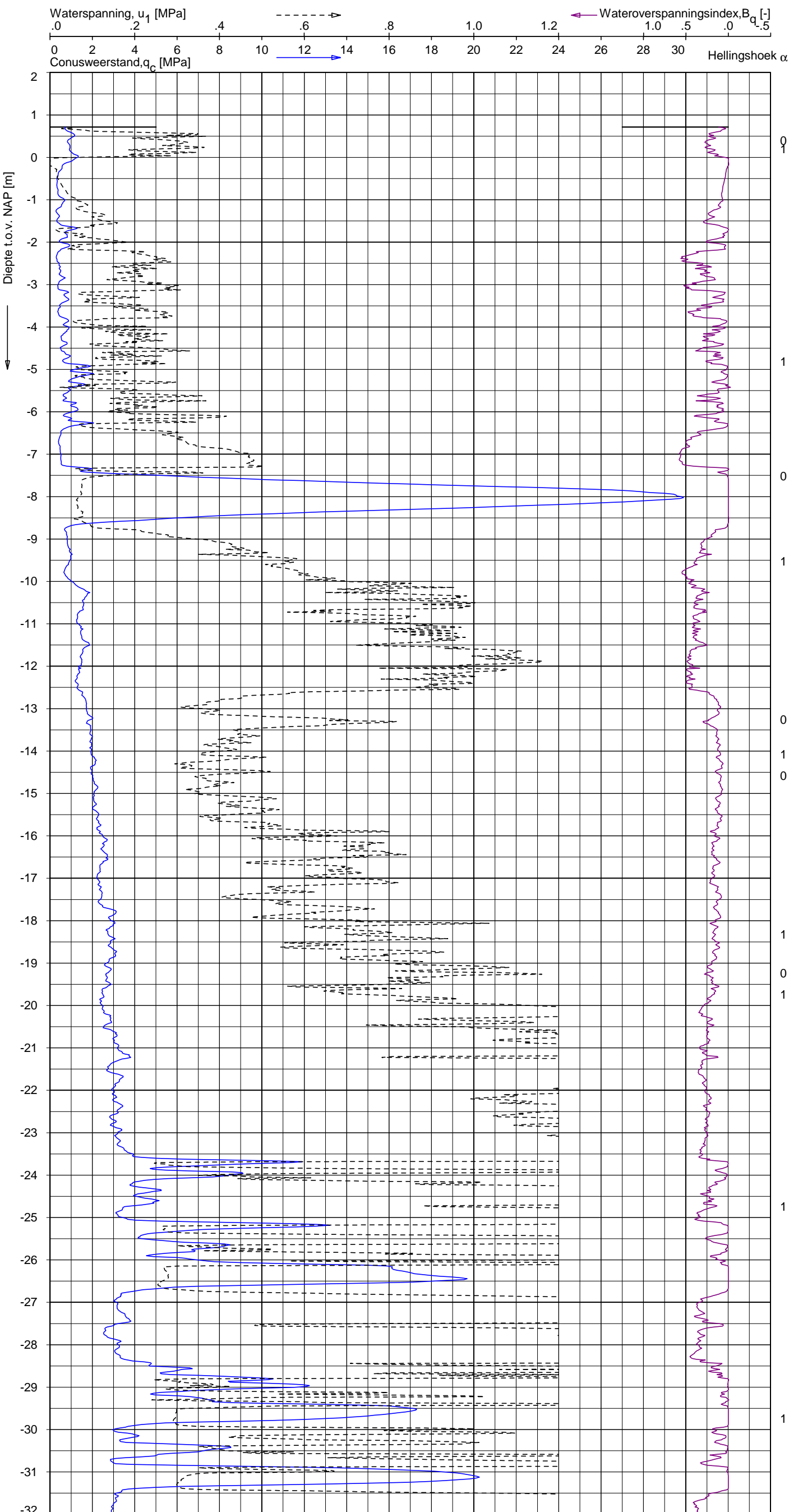
NOORD-WEST 380

Opdr. 6012-0102-000  
 Sond. DKMP723-2

UNIPLOT 05.23.nl / QcU1Class-N3.cmd / 2013-10-21 12:09:13

6012-0102-000

DKMP723-2 - 1



**Indicatieve bodembeschrijving**  
 Automatisch gegenereerd uit data van de sondering, geldig onder grondwaterpeil (Robertson 1990, NL corr.)



Opg.: JP/VOH d.d. 07-okt-2013 Coord.: X=243052.9m Y=595002.8m Systeem: RD Sondering volgens norm NEN-EN-ISO 22476-1  
 Get.: NIKKELSJ d.d. 21-okt-2013 MV = NAP +0.71m Conus: F7.5CKE2HAW<sub>1</sub>/B P1 1701-2495 Toepassingsklasse 3. Test type TE1  
 Conustype:  $A_c = 1500 \text{ mm}^2$ ;  $A_s = 19956 \text{ mm}^2$



**SONDERING MET WATERSPANNINGSMETING**

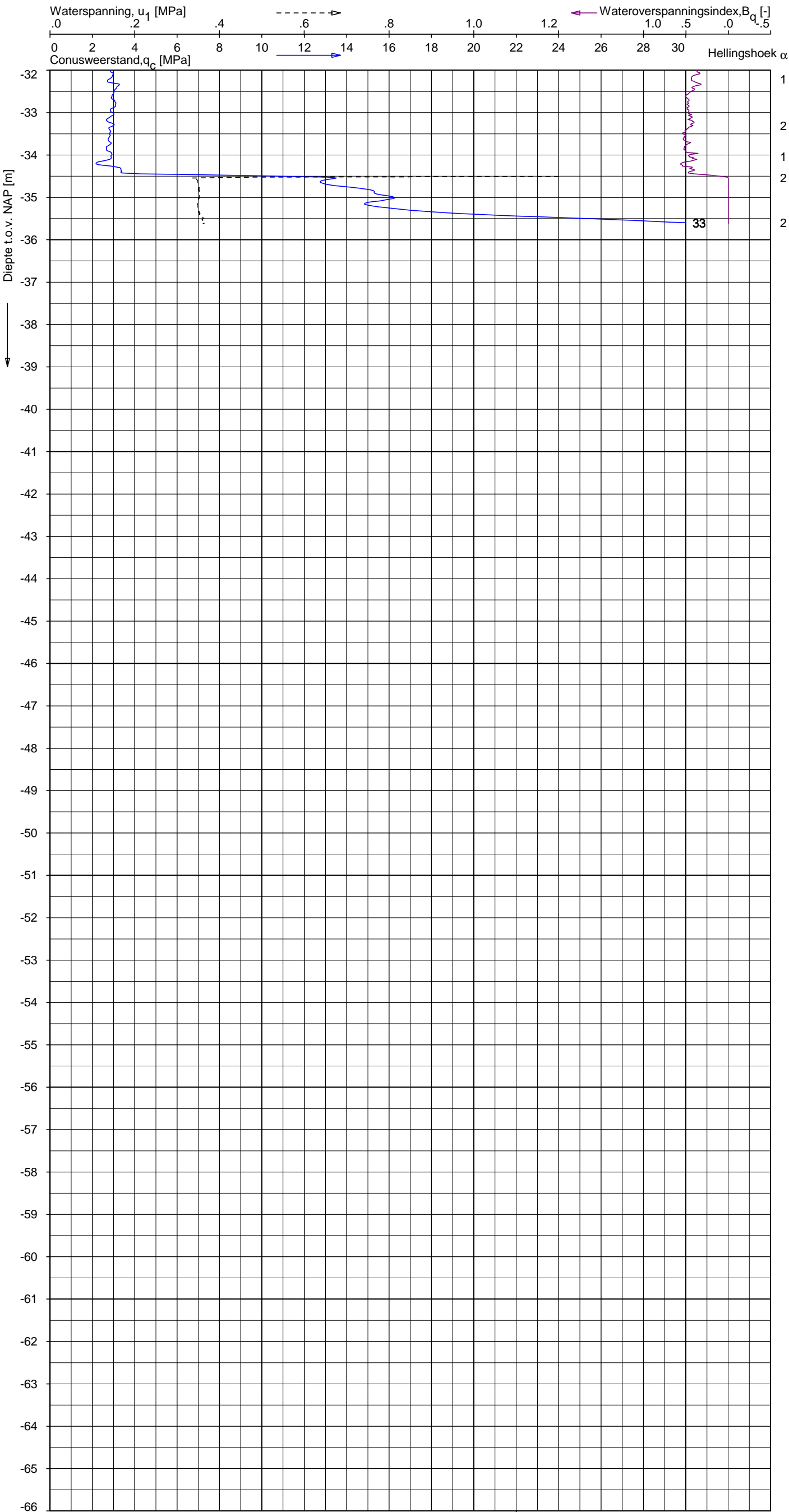
NOORD-WEST 380

Opdr. 6012-0102-000  
 Sond. DKMP723-2


UNIPLOT 05.23.nl / QcU1Class-N3.cmd / 2013-10-21 12:09:14

6012-0102-000

DKMP723-2 - 2



**Indicatieve bodembeschrijving**  
 Automatisch gegenereerd uit data van de sondering, geldig onder grondwaterpeil (Robertson 1990, NL corr.)



Opdr.: JP/WOH d.d. 07-okt-2013 Coord.: X=243052.9m Y=595002.8m Systeem: RD Sondering volgens norm NEN-EN-ISO 22476-1  
 Get.: NIKKELSJ d.d. 21-okt-2013 MV = NAP +0.71m Conus: F7.5CKE2HAW<sub>1</sub>/B P1 1701-2495 Toepassingsklasse 3. Test type TE1  
 Conustype:  $A_c = 1500 \text{ mm}^2$ ;  $A_s = 19956 \text{ mm}^2$



**SONDERING MET WATERSPANNINGSMETING**

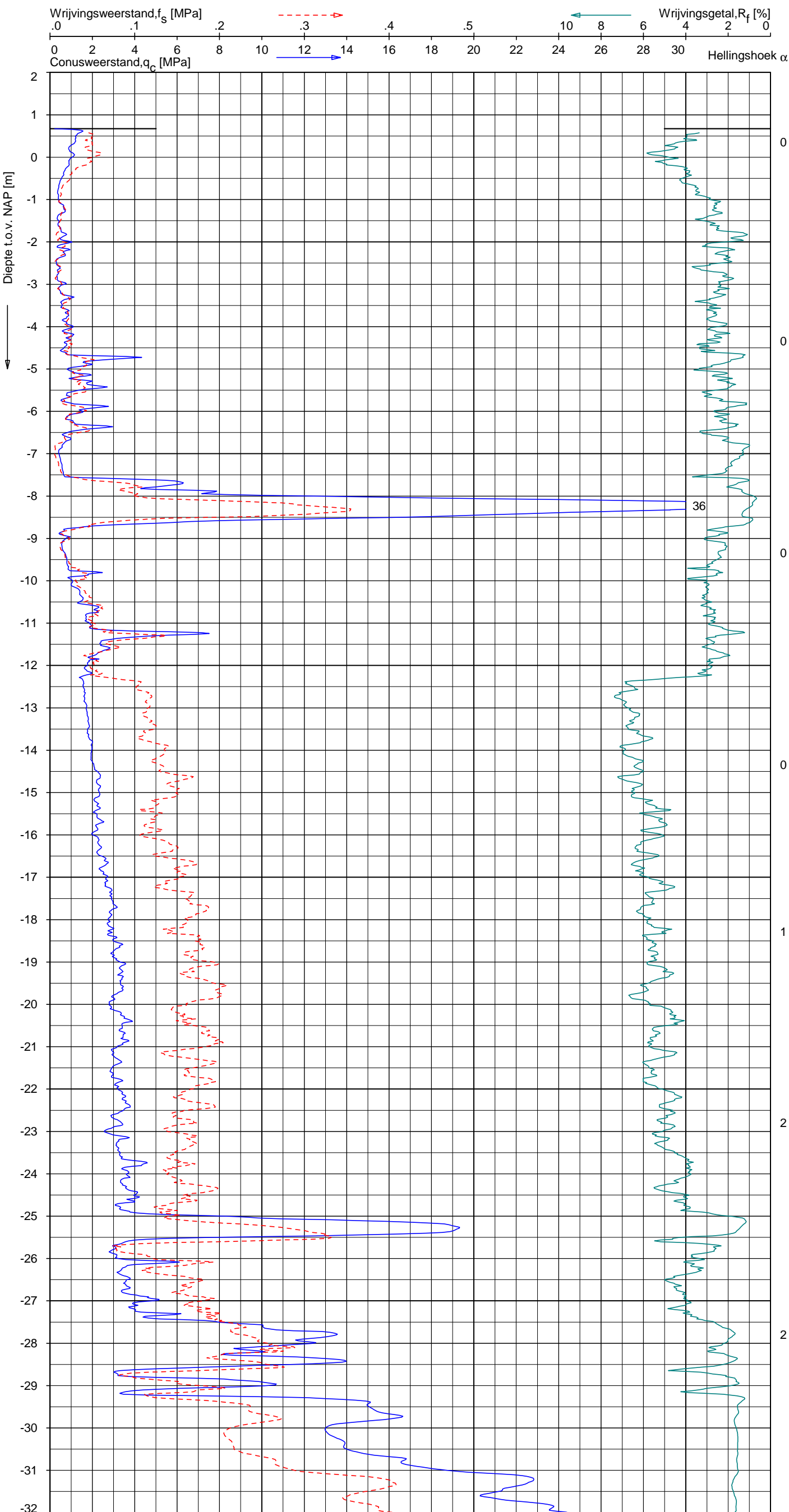
NOORD-WEST 380

Opdr. 6012-0102-000  
 Sond. DKMP723-2

UNIPLOT 05:23.nl / QcfClass-N3.cmd / 2013-10-21 12:02:42

6012-0102-000

DKM723-4 - 1



**Indicatieve bodembeschrijving**  
 Automatisch gegenereerd uit data van de sondering, geldig onder grondwaterpeil (Robertson 1990, NL corr.)



Opg. : JP/WOH d.d. 07-okt-2013 Coord.: X=243039.6 m Y= 595021.8 m Systeem: RD Sondering volgens norm NEN-EN-ISO 22476-1  
 Get. : NIKKELSJ d.d. 21-okt-2013 MV = NAP +0.67 m Conus: F7.5CKE2HA/B 1701-2615 Toepassingsklasse 3. Test type TE1  
 Conustype: A<sub>c</sub> = 1500 mm<sup>2</sup>; A<sub>s</sub> = 19956 mm<sup>2</sup>



**SONDERING MET PLAATSELIJKE KLEEFMETING**

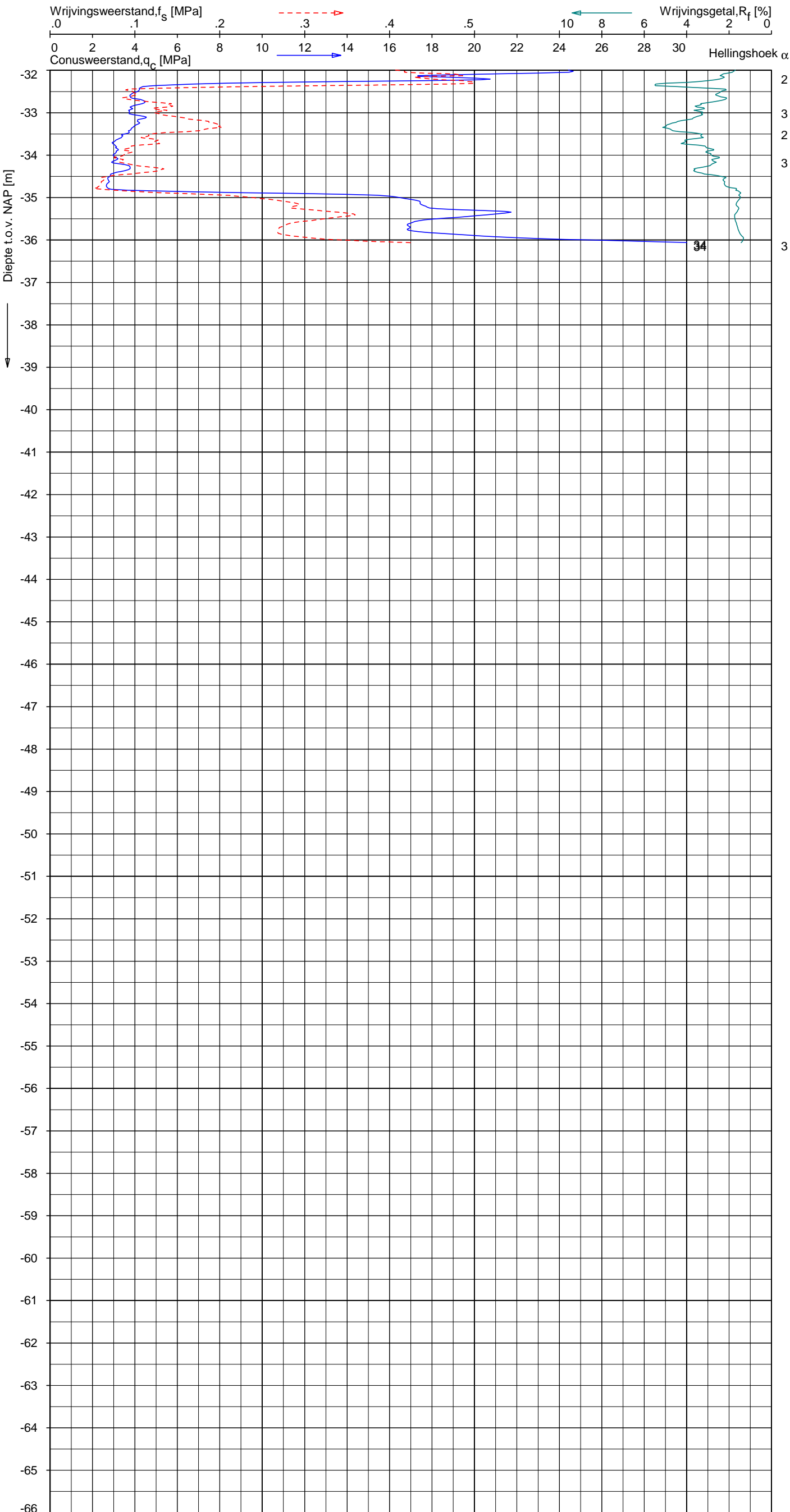
NOORD-WEST 380

Opdr. 6012-0102-000  
 Sond. DKM723-4


UNIPLOT 05.23.nl / QcfClass-N3.cmd / 2013-10-21 12:02:43

6012-0102-000

DKM723-4 - 2



**Indicatieve bodembeschrijving**  
 Automatisch gegenereerd uit data van de sondering, geldig onder grondwaterpeil (Robertson 1990, NL corr.)



Opg. : JP/WOH d.d. 07-okt-2013 Coord.: X=243039.6 m Y= 595021.8 m Systeem: RD Sondering volgens norm NEN-EN-ISO 22476-1  
 Get. : NIKKELSJ d.d. 21-okt-2013 MV = NAP +0.67 m Conus: F7.5CKE2HA/B 1701-2615 Toepassingsklasse 3. Test type TE1  
 Conustype: A<sub>c</sub> = 1500 mm<sup>2</sup>; A<sub>s</sub> = 19956 mm<sup>2</sup>



**SONDERING MET PLAATSELIJKE KLEEFMETING**

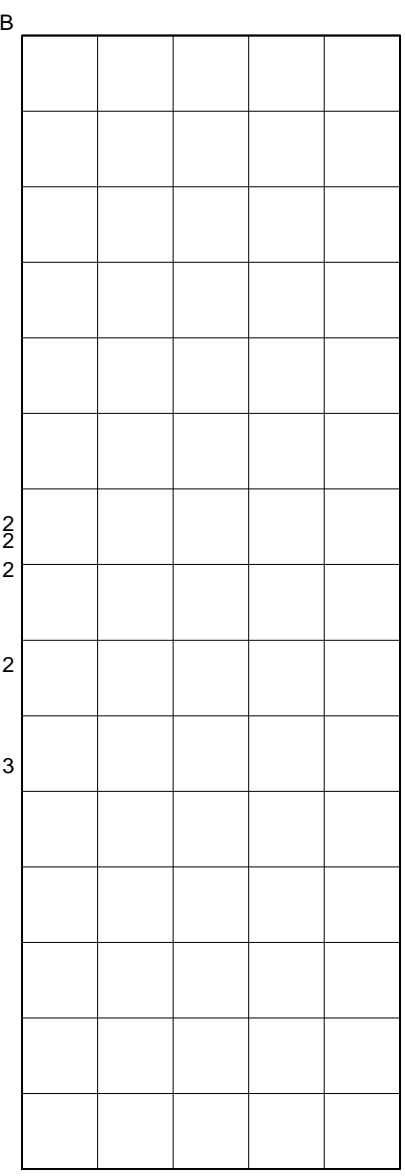
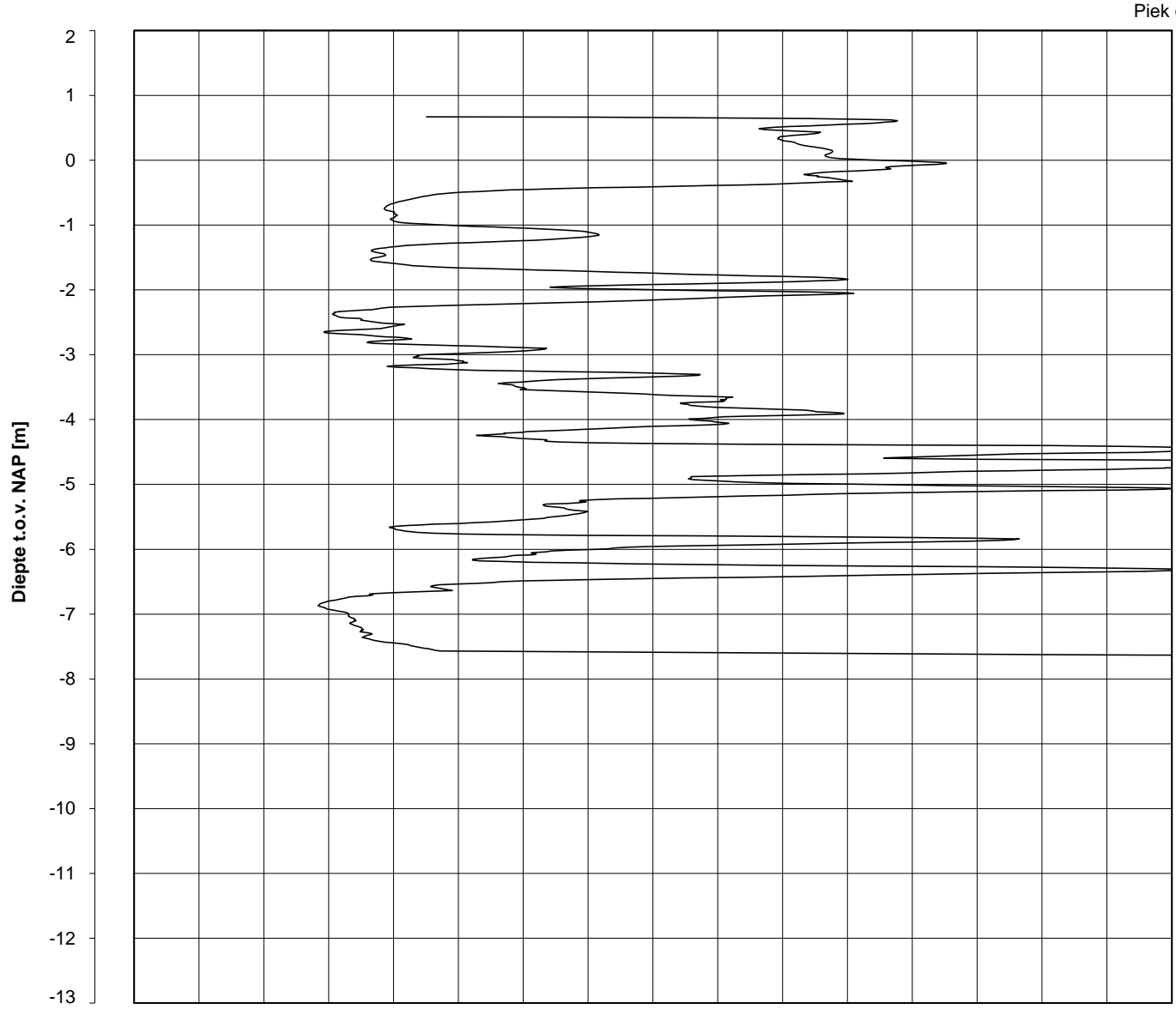
NOORD-WEST 380

Opdr. 6012-0102-000  
 Sond. DKM723-4

Bol Penetratie Weerstand,  $q_B$  [MPa]  
.0 .1 .2 .3 .4 .5 .6 .7 .8 .9 1.0 1.1 1.2 1.3 1.4 1.5 1.6

Waterspanning,  $u_{1,B}$  [MPa]  
- .50 -.25 .00 .25 .50 .75

Waterspanning,  $u_{2,B}$  [MPa]  
Helling  $\alpha$  [Gr]



Datum uitvoering : 07-Oct-2013      Sonde Type/Nr. : B-A48F2.5CKE2HA/B 1718      **DKM723-3**  
 Test tov NAP [m] : +0.67      Bol Basis Opp. [mm<sup>2</sup>] : 4778  
 Coördinaten [m] : X = 243043.4 Y = 595023.8

**BOL SONDERING**

NOORD-WEST 380






## LEGENDA TERREINPROEVEN EN GRONDSOORTEN

### BORINGEN / PEILBUIZEN

	mechanische boring (B)
	handboring (HB)
	niet uitgevoerde boring
	niet uitgevoerde handboring
	boring met peilbuis
	boring met peilbuis, ondiep en diep filter
	boring met peilbuis, ondiep, middeldiep en diep filter
	handboring met peilbuis
	hellingmeterbuis (HMB)
	gedrukte peilbuis (PB) / minifilter (MF)
	boring derden
	boring derden met peilbuis

### SONDERINGEN

	diep-/diepzware sondering
	middelzware sondering
	diep-/diepzware sondering met plaatselijke kleefmeting
	middelzware sondering met plaatselijke kleefmeting
	slagsondering
	niet uitgevoerde sondering
	waterspanningsmeter (WSM)
	sondering derden
	sondering derden met plaatselijke kleefmeting

### Type sonderingen






M	middelzware sondering
D	diepsondering
DZ	diepzware sondering
S	slagsondering

### Toegevoegde metingen

KM	meting van de plaatselijke kleef
P	meting van waterspanning
M	meting van de magnetische veldsterkte
G	meting van de geleidbaarheid
S	meting van de schuifgolfsnelheid (seismische meting)
T	meting van de temperatuur

### LEGENDA / TERMINOLOGIE

#### grind

	Grind, siltig
	Grind, zwak zandig
	Grind, matig zandig
	Grind, sterk zandig
	Grind, uiterst zandig

#### zand

	Zand, kleilig
	Zand, zwak siltig
	Zand, matig siltig
	Zand, sterk siltig
	Zand, uiterst siltig



#### veen

	Veen, mineraalarm
	Veen, zwak kleilig
	Veen, sterk kleilig
	Veen, zwak zandig
	Veen, sterk zandig







#### klei

	Klei, zwak siltig
	Klei, matig siltig
	Klei, sterk siltig
	Klei, uiterst siltig
	Klei, zwak zandig
	Klei, matig zandig
	Klei, sterk zandig

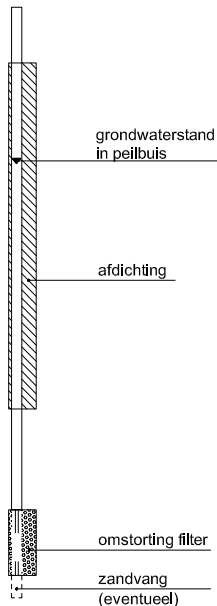
#### leem

	Leem, zwak zandig
	Leem, sterk zandig



#### Overige toevoegingen

	zwak humeus
	matig humeus
	sterk humeus
	zwak grindig
	matig grindig
	sterk grindig







#### Peilbuis



#### Monsters

	geroerd monster
	ongeroerd monster

#### Overig

	gemiddeld hoogste grondwaterstand
	grondwaterstand
	gemiddeld laagste grondwaterstand
	slib
	verharding / kern / asfalt
	puin

## CONTINU ELEKTRISCH SONDEREN

### Meettechniek

De standaard bij Fugro toegepaste conus is de “elektrische kleefmantelconus”, waarmee de conusweerstand, de plaatselijke wrijvingsweerstand en de helling gelijktijdig worden gemeten. Sinds februari 2013 is de nieuwe norm *NEN-EN-ISO 22476-1:2012/C1:2013 Geotechnisch onderzoek en beproeving - Veldproeven - Deel 1: Elektrische sondering met en zonder waterspanningsmeting* van toepassing als vervanging van NEN 5140, die is terug getrokken. In NEN 9997-1 wordt echter nog wel verwezen naar NEN 5140.

Bij het uitvoeren van een sondering conform *NEN-EN-ISO 22476-1:2012/C1:2013* wordt de puntweerstand gemeten, die moet worden overwonnen om een conus met een tophoek van  $60^{\circ}$  en een basisoppervlak van  $1000 \text{ mm}^2$  met een constante snelheid van ca  $20 \text{ mm/s}$  in de bodem te drukken. Voor de meting van de wrijvingsweerstand is een mantel met een oppervlak van  $15000 \text{ mm}^2$  boven de punt aangebracht. De druk op de conuspunt (conusweerstand in MPa) en de wrijving langs de kleefmantel (plaatselijke wrijvingsweerstand in MPa) worden door rekstroken in de conus continu digitaal gemeten. Volgens *NEN-EN-ISO 22476-1* mag het basisoppervlak van de conus tussen  $500$  en  $2000 \text{ mm}^2$  variëren zonder dat correctiefactoren op de meetresultaten moeten worden toegepast. Fugro sonderingen worden standaard uitgevoerd met een sondeerconus met een basisoppervlak van  $1500 \text{ mm}^2$  en een manteloppervlak van  $20000 \text{ mm}^2$ .

Veelal wordt gebruik gemaakt van een conus met een korter cilindrisch deel boven de conuspunt dan in *NEN-EN-ISO 22476-1* vermelde  $400 \text{ mm}$  voor een standaard conus. Het cilindrische deel vanaf de conuspunt van de standaard door Fugro gebruikte conussen een lengte heeft van  $230 \text{ mm}$  in plaats van de genormeerde lengte. Onderzoek<sup>1)</sup> heeft aangetoond, dat de invloed van de lengte van deze conus op het sondeerresultaat verwaarloosbaar is, terwijl met een kortere conus met minder risico een grotere sondeerdiepte kan worden bereikt.

De meetsignalen worden digitaal naar een elektrische meeteenheid gestuurd en samen met de diepte en de tijd opgeslagen. Definitieve verwerking vindt daarna op kantoor plaats, waarbij de gemeten parameters tegen de diepte in grafiekvorm worden uitgewerkt. Door continue registratie van de gemeten conus- en wrijvingsweerstand wordt een nauwkeurig beeld van de gelaagdheid en de vastheid van de bodem verkregen.

Afwijking van de conus met de verticaal worden continu geregistreerd, waarmee bij de uitwerking de diepte wordt gecorrigeerd en zo een onjuiste diepteaanduiding als gevolg van “scheef sonderen” wordt voorkomen.

### Interpretatie van de sonderingen met plaatselijke wrijvingsweerstand

Meting van zowel de conusweerstand  $q_c$  als de plaatselijke wrijvingsweerstand  $f_s$  maakt het mogelijk het wrijvingsgetal  $R_f$  te berekenen. Het wrijvingsgetal wordt gedefinieerd als het quotiënt van de plaatselijke wrijving en de op gelijke diepte gemeten conusweerstand in procenten. Hierbij wordt rekening gehouden met laagscheidingen ter hoogte van de mantel.

Het wrijvingsgetal  $R_f$  geeft samen met de conusweerstand  $q_c$  een goed beeld van de bodemopbouw *beneden* de grondwaterspiegel. In de onderstaande tabel zijn enige kenmerkende waarden van het wrijvingsgetal aangegeven. *Met nadruk dient te worden gesteld dat deze waarden slechts indicatief zijn en getoetst dienen te worden aan boringen of lokale ervaring en uitsluitend gelden voor de cilindrische elektrische conus.*

grondsoort	wrijvingsgetal in %	grondsoort	Wrijvingsgetal in %
Grind, grof zand	0,2 – 0,6	Klei	3,0 – 5,0
Zand	0,6 – 1,2	Potklei	5,0 – 7,0
Silt, leem, löss	1,2 – 4,0	Veen	5,0 – 10,0

In geroerde grond en in grond boven de grondwaterspiegel kunnen grote afwijkingen ten opzichte van de genoemde waarden voorkomen en gelden deze waarden niet.

<sup>1)</sup> Lunne en Powell, A comparison of different sized piezocones in UK clays.

## CONTINU ELEKTRISCH SONDEREN

### Presentatie sondeergegevens

Sonderingen kunnen worden uitgewerkt met interpretatie van het wrijvingsgetal voor identificatie van de bodemlagen. De identificatie van de bodemlagen is dan uitgevoerd volgens Robertson [1990]<sup>2</sup>, die door Fugro is aangepast aan de Nederlandse omstandigheden. Bij deze interpretatie wordt uitgegaan van de genormaliseerde waarden van de conusweerstand  $nQ_c$  en wrijvingsgetal  $nR_f$  als ingangsparementers.

De genormaliseerde waarden van de conusweerstand  $nQ_c$  en wrijvingsgetal  $nR_f$  worden berekend, uit de gemeten wrijvingsweerstand  $f_s$  en conusweerstand  $q_c$ , indien mogelijk gecorrigeerd voor de waterspanning en de verticale effectieve - en totale grondspanning volgens de onderstaande formules.

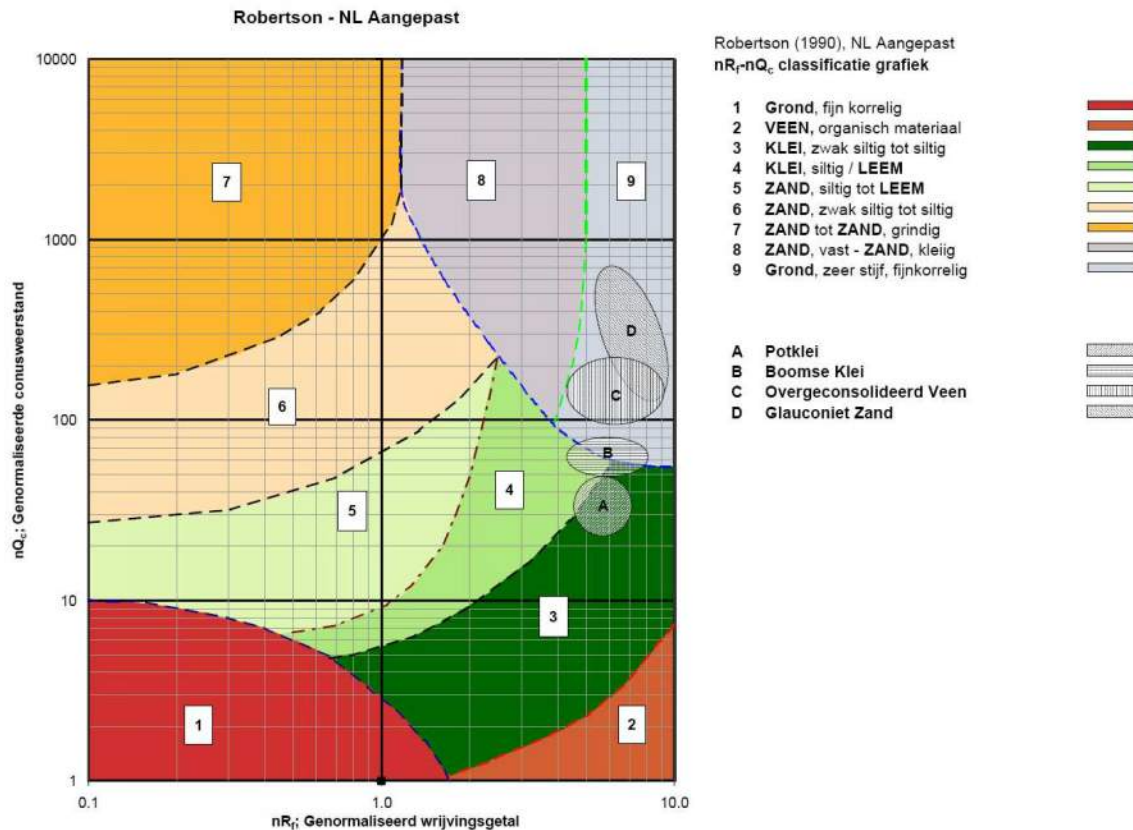
Genormaliseerde conusweerstand: 
$$nQ_c = \frac{q_t - \sigma_{v0}}{\sigma'_{v0}}$$

Genormaliseerd wrijvingsgetal: 
$$nR_f = \frac{100 \cdot f_s}{q_t - \sigma_{v0}}$$

In geval er geen waterspanning is gemeten, wordt voor  $q_t$  de waarde van  $q_c$  gebruikt.

Voor de grondsoorten, die specifiek zijn voor de Nederlandse ondergrond condities, zijn in de Bodem Classificatiegrafiek van Robertson [1990] twee aanpassingen gedaan om de Nederlandse situatie beter te beschrijven:

- Gebieden 4 en 5 zijn anders ingedeeld, zodat losgepakte zanden en ondiepe kleilagen beter worden geïnterpreteerd. Deze aanpassingen zijn in onderstaande figuur weergegeven.
- Bovendien is een extra voorwaarde ingebracht om Holocene veenlagen goed te kunnen classificeren. Voor  $q_c < 1,5$  MPa en  $R_f > 5$  % wordt de grond als veen geïclassificeerd.



<sup>2</sup> Robertson, P.K. [1990] "Soil Classification using the cone penetration test". Canadian Geotechnical Journal, 27(1), 151-8<sup>2</sup>

## CONTINU ELEKTRISCH SONDEREN

Voor een aantal specifieke grondtypen, zoals bijvoorbeeld Potklei, Boomse klei, overgeconsolideerd veen en glauconiethoudend zand is tevens het classificatie gebied aangegeven. Deze stemmen niet direct overeen met de benamingen van gebieden 1 tot en met 9.

De identificatie is indicatief en alleen geldig voor lagen onder de grondwaterstand. De resultaten dienen te worden geverifieerd met boringen of geologische informatie. Uitgedroogde cohesieve toplagen geven een te hoge waarde worden voor het wrijvingsgetal, waardoor bijvoorbeeld uitgedroogde kleilagen mogelijk onterecht worden geïnterpreteerd als veenlagen. Ook is de correlatie voor de toplagen minder betrouwbaar vanwege het lage effectieve spanningsniveau in deze lagen.

### Andere conustypen

Naast de meting van conusweerstand en plaatselijke wrijving is het mogelijk extra (combinaties van)

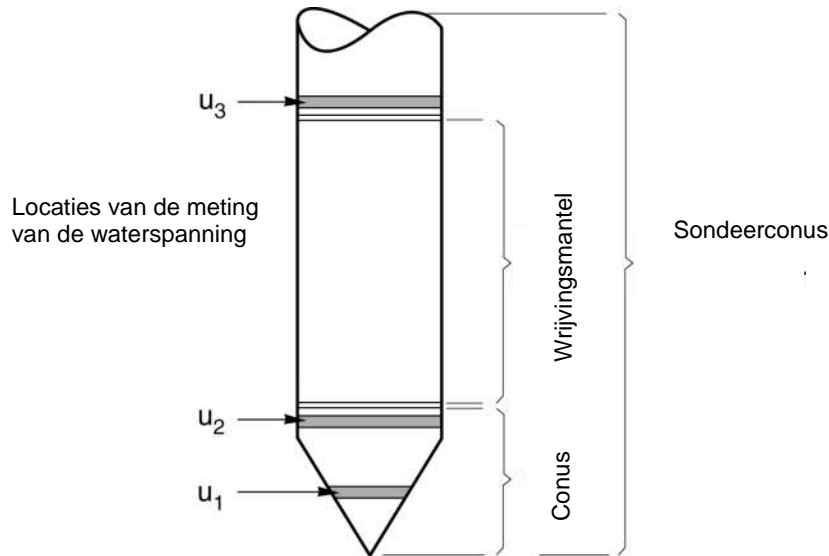
type meting	Meetresultaten	toepassingsmogelijkheden
waterspanning	waterspanning ter plaatse van de punt	registreren waterremmende lagen indicatie stijghoogte grondwater classificatie / gelaagtheid bodem
magnetometer	Magnetische veldsterkte in 3 orthogonale richtingen (X,Y,Z)	Blindganger onderzoek, onderzoek ligging obstakels (stalen leidingen, grondankers), onderzoek paalpunt niveau / schoorstand funderingspalen, onderzoek ligging onderzijde stalen damwanden
geleidbaarheid	elektrische geleiding grond en grondwater	indicatie waterkwaliteit / zoet - zout water grens onderzoek verspreiding verontreiniging
temperatuur	temperatuurmeting op verschillende diepten	warmteoverdracht in de bodem bepaling temperatuurgradiënt
schuifgolfsnelheid (seismisch)	dynamische bodemparameters op verschillende diepten	machiefunderingen, windturbinefunderingen
versnelling	versnellingen op verschillende diepten	heitrillingen / verkeerstrillingen
MIP (membrane interface probe)	verticale verspreiding van vluchtige (gechloreerde) koolwaterstoffen	bestudering zak/drijfslagen en/of verontreinigingen met vluchtige (gechloreerde) koolwaterstoffen
ROST (rapid optical screening tool)	verticale verspreiding van (aromatische) koolwaterstoffen	bestudering zak/drijfslagen en/of verontreinigingen met (aromatische) koolwaterstoffen

metingen uit te voeren. In onderstaand schema zijn enkele mogelijkheden aangegeven. Indien gewenst kan nadere informatie over metingen en toepassingsmogelijkheden worden verschaft.

### Waterspanningssonderingen

Naast registratie van conusweerstand en plaatselijke wrijvingsweerstand wordt bij een groot deel van de sonderingen waterspanning geregistreerd. Een waterspanningsconus is voorzien van een ingebouwde druksensor, waarmee de waterdruk tijdens het sonderen wordt gemeten. Een filter voorkomt het contact van grond met de druksensor. De waterdruk kan op drie locaties in de conus worden gemeten waarbij de posities  $u_1$  en  $u_2$  veelvuldig voorkomen. Positie  $u_3$  wordt zelden toegepast. Slechts een kleine hoeveelheid water ( $0,2 \text{ mm}^3$ ) is nodig om een nauwkeurige waterdruk te meten. Het meetbereik kan worden gekozen afhankelijk van de te verwachten wateroverspanning. In stijve kleien kan deze oplopen tot meer dan 3 MPa.

## CONTINU ELEKTRISCH SONDEREN



Figuur 1 Principe piëzo-conus

### Uitvoeringswijze

Om een juiste meting van de waterspanning te verkrijgen, dient het gehele meetsysteem volledig ontlucht en gevuld te zijn met een weinig samendrukbare vloeistof. Om te voorkomen dat de vloeistof tijdens het sonderen in de onverzadigde lagen boven de grondwaterstand wegvloeit zijn een juiste keuze van vloeistof, het gebruik van een rubber membraam, een goede uitvoering en de poriëngrootte van het filter belangrijk.

Indien het grondwater relatief ondiep aanwezig is, wordt bij voorkeur voorgeboord tot het niveau van de grondwaterspiegel teneinde luchttoetreding te voorkomen. Hiermee wordt ook de kans op beschadiging en in de grond achterblijven van het rubber membraam verkleind.

### Interpretatie

De resultaten van de piëzo-sonderingen bestaan uit de gemeten conusweerstand ( $q_c$ ), de plaatselijke wrijvingsweerstand ( $f_s$ ), het wrijvingsgetal ( $R_f$ ), de gemeten waterspanning ( $u_1$  of  $u_2$  respectievelijk in de punt en achter de punt) en de wateroverspanningindex  $B_q$ .

De resultaten van de waterspanningsmeting tijdens het sonderen vormen uit grondmechanisch en geohydrologisch oogpunt een belangrijke extra informatiebron voor de interpretatie van de bodemopbouw. Door combinatie van de meting van de conusweerstand en de waterspanning, bij voorkeur samen met de plaatselijke wrijvingsweerstand, wordt optimaal gebruik gemaakt van de sondeertechniek en kan het benodigde aanvullend grondonderzoek efficiënter worden gepland.

Bij de interpretatie speelt met name de wateroverspanning een rol, dat wil zeggen de verhoging van de waterspanning die door het indrukken van de conus ontstaan is.

Dunne cohesieve laagjes in een zandpakket en dunne zandlaagjes in een kleipakket, die in de conusweerstand en de plaatselijke wrijvingsweerstand door uitmiddeling niet of slecht zichtbaar zijn, kunnen goed worden gedetecteerd aan de hand van de water(over)spanningen, die door het sonderen ontstaan. Deze laagjes kunnen van groot belang zijn voor het zettingsgedrag van funderingen en voor de verticale (on)doorlatendheid van de grond.

Verder kunnen met de piëzo-conus, met name via de  $u_1$ -meting, sterk gelaagde structuren van zand en klei onderscheiden worden van homogene lagen hetgeen op basis van conusweerstand en plaatselijke

## CONTINU ELEKTRISCH SONDEREN

wrijving in de meeste gevallen niet lukt. Aangetoond is dat het detectievermogen van de  $u_1$ -meting veel hoger is dan van de  $u_2$ -meting.

### Wateroverspanningindex $B_q$

Met de wateroverspanningindex  $B_q$  kan een meer nauwkeurige classificatie van de grondsoort worden verkregen. Deze index is de verhouding van de wateroverspanning en de netto conusweerstand  $q_{net}$ , zijnde de gemeten conusweerstand  $q_c$  gecorrigeerd voor de waterspanning op het netto oppervlak van de sondeerconus, rekeninghoudend met de heersende effectieve verticale spanning op het betreffende niveau. De wateroverspanningindex  $B_q$  wordt als volgt berekend:

$$B_q = \beta \cdot (u_1 - u_0) / q_{net} \quad \text{of} \quad B_q = (u_2 - u_0) / q_{net}$$

waarin:

- $\beta$  = factor voor de verschillende grondsoorten voor omrekening van  $u_1$  naar  $u_2$ ; standaard wordt hiervoor aangehouden 0,8, zijnde normaal geconsolideerde kleien (zie hierna volgende tabel);
- $q_{net}$  =  $q_t - \sigma_{v0}$  = netto conusweerstand;
- $q_t$  =  $q_c + (1-a) \cdot \{\beta \cdot (u_1 - u_0) + u_0\}$  voor een filter in de conuspunt;  
=  $q_c + (1-a) \cdot u_2$  voor een filter direct achter de conuspunt;
- $\sigma_{v0}$  = de verticale grondspanning; standaard wordt hierbij uitgegaan van een gemiddeld volumiek gewicht van de bodemlagen van  $14 \text{ kN/m}^3$  en een grondwaterstand op 1 m beneden maaiveld;
- $a$  = netto oppervlakteverhoudingscoëfficiënt van de conus i.v.m. de spleet achter de conuspunt;
- $u_1$  = de gemeten waterdruk bij een filterplaatsing *in* de punt;
- $u_2$  = de gemeten waterdruk bij een filterplaatsing *achter* de punt;
- $u_0$  = de hydrostatische stijghoogte; standaard wordt hiervoor in de berekening een niveau uitgegaan van 1 m beneden maaiveld.

Voor andere grondsoorten zijn de  $\beta$ -factoren in onderstaande tabel gegeven.

Grond gedrag	$\beta$ -factor
Normaal geconsolideerde klei	0,6 - 0,8
Licht overgeconsolideerde klei	0,5 - 0,7
Sterk overgeconsolideerde klei	0 <sup>1)</sup> - 0,3
Leem samendrukbaar	0,5 - 0,6
Leem, vast en dillatant gedrag	0 <sup>1)</sup> - 0,2
Zand siltig, los gepakt	0,2 - 0,4

<sup>1)</sup> Bij meting van de waterspanning achter de conuspunt worden in bepaalde gevallen negatieve waterspanningen gemeten. Deze waarden geven nauwelijks een indicatie van de doorlatendheid, doch alleen over het materiaalgedrag.

### Dissipatietest

Het is ook mogelijk het sondeerproces op een bepaalde diepte tijdelijk te stoppen en de afname van de wateroverspanning (dissipatie) als functie van de tijd te registreren. Daarna kan het sondeerproces worden voortgezet.

In doorlatende gronden geeft de dissipatietest een goed beeld van de heersende hydrostatische waterspanning en daarmee van de stijghoogte. Het betreft slechts een indicatie aangezien de meetnauwkeurigheid beperkt is. Door het uitvoeren van meerdere metingen in een grondlaag en de gemiddelde waarde van de stijghoogte te bepalen kan een beduidend hogere nauwkeurigheid worden behaald. Ervaring leert dat de onnauwkeurigheid circa 0,5 m bedraagt.

Voor een meer nauwkeurige bepaling en de optredende fluctuaties zijn peilbuismetingen over een langere waarnemingsperiode nodig, afhankelijk van het doel.

In slecht doorlatende, cohesieve lagen kan met behulp van de dissipatietest een indicatie van de consolidatiecoëfficiënt en daarmee van de verticale (on)doorlatendheid worden verkregen. Hierbij dient

## CONTINU ELEKTRISCH SONDEREN

de dissipatietest te worden voortgezet totdat de wateroverspanning tenminste met 50 % is afgenomen. In de praktijk komt dat overeen met circa 1/2 uur à 3/4 uur.

Uit berekeningen en kwalitatieve vergelijking van de metingen wordt inzicht verkregen in het consolidatiegedrag van de grond.

Voor het vaststellen van de heersende hydrostatische waterspanning in kleilagen is de dissipatietest in de meeste gevallen weinig geschikt, vanwege de benodigde lange aanpassingstijd en de onnauwkeurigheid.

### Klassenindeling EN-ISO 22476-1

Voorafgaand aan de uitvoering diende een keuze te worden gemaakt binnen welke kwaliteitsklasse met bijbehorende toelaatbare meetonzekerheid het werk minimaal uitgevoerd moet worden. De klassenindeling heeft voornamelijk betrekking op de nauwkeurigheid van de gemeten parameters.

Door invoering van de Eurocode is op Europees niveau de internationale sondeernorm EN-ISO 22476-1 "Electrical cone and piezocone testing" ontwikkeld, welke de oorspronkelijke NEN 5140 heeft vervangen. De nieuwe elektrische sondeernorm **EN-ISO 22476-1** is in opzet vergelijkbaar met de oude Nederlandse norm NEN 5140 voor elektrische sonderingen. Een verschil tussen norm **EN-ISO 22476-1** met NEN 5140 is dat in de nieuwe norm de nauwkeurigheid van de meetresultaten wordt gekoppeld aan het toepassingsgebied met bijbehorend bodemkenmerken / geschiktheid voor interpretatie en afleiding van bodemparameters. Verder is de meting van de waterspanning genormeerd.

In de Europese tabel van sondeerclassen worden de sondeerclassen ingedeeld naar de toepassing van de sondering, zie onderstaande tabel.

**CONTINU ELEKTRISCH SONDEREN****Toepassing klassen volgens NEN-EN-ISO 22476-1:2012**

Toepassing Klasse	Test type	Gemeten parameter	Toegestane minimum nauwkeurigheid <sup>a</sup>	Maximum lengte tussen metingen	Gebruik	
					Grondsoort <sup>b</sup>	Interpretatie <sup>c</sup>
1	TE 2	Conus weerstand Mantel wrijving Waterspanning Helling Sondeerlengte	35 kPa of 5 % 5 kPa of 10 % 10kPa of 2 % 2° 0,1 m of 1%	20 mm	A	G, H
2	TE1 TE2	Conus weerstand Mantel wrijving Waterspanning Helling Sondeerlengte	100 kPa of 5 % 15 kPa of 15 % 25 kPa of 3 % 2° 0,1 m of 1 %	20 mm	A B C D	G, H* G, H G, H G, H
3	TE1 TE2	Conus weerstand Mantel wrijving Waterspanning <sup>d</sup> Helling Sondeerlengte	200 kPa of 5 % 25 kPa of 15 % 50 kPa of 5 % 5° 0,2 m of 2 %	50 mm	A B C D	G G, H* G, H G, H
4	TE1	Conus weerstand Mantel wrijving Sondeerlengte	500 kPa of 5 % 50 kPa of 20 % 0,2 m of 1 %	50 mm	A B C D	G* G* G* G*
NOOT 1 Richtlijnen voor gebruik van Tabel 2 zijn gegeven in bijlage F.						
NOOT 2 Voor uiterst slappe gronden maken soms nog hogere nauwkeurigheden noodzakelijk.						
<sup>a</sup> De toegestane minimum nauwkeurigheid van de gemeten parameters is de grootste van de twee genoemde. De relatieve nauwkeurigheid geldt voor de gemeten waarde en niet voor het meetbereik. <sup>b</sup> Volgens ISO 14688-2: A Homogene gronden bestaande uit zeer slappe tot stijve kleien (en silt) ( $q_c < 3$ MPa) B Gemengde bodemprofielen met slappe tot stijve kleien ( $q_c \leq 3$ MPa) en matig vaste tot vaste zanden (conusweerstand $5 \text{ MPa} \leq q_c < 10 \text{ MPa}$ ) C Gemengde bodemprofielen met stijve kleien (conusweerstand $1,5 \text{ MPa} \leq q_c < 3 \text{ MPa}$ ) en zeer dichte zanden ( $q_c > 20 \text{ MPa}$ ) D Zeer stijve tot harde kleien ( $q_c \geq 3 \text{ MPa}$ ) en zeer vaste grove gronden ( $q_c \geq 20 \text{ MPa}$ ) <sup>c</sup> G vaststelling bodemprofiel en bepaling van grondsoort met een laag niveau van onzekerheid G* indicatieve vaststelling bodemprofiel en bepaling van grondsoort met een hoog niveau van onzekerheid H interpretatie met betrekking tot ontwerp met een laag niveau van onzekerheid H* interpretatie met betrekking tot ontwerp met een hoog niveau van onzekerheid <sup>d</sup> Waterspanning kan alleen worden gemeten als TE2 wordt toegepast.						

Voor projecten, waarbij parameters op basis van Tabel 2.b NEN 9997-1 worden afgeleid, is een hoge nauwkeurigheidsklasse gewenst. Het is echter in een bodemgesteldheid met zowel zeer slappe grondlagen als zeer vaste zandlagen met hoge conusweerstand onmogelijk om aan de eisen van toepassing klasse 1 voldoen zoals ook blijkt uit de bovenstaande tabel. Het bij Fugro gehanteerde



## CONTINU ELEKTRISCH SONDEREN

meetsysteem voor sonderen is bijzonder nauwkeurig door toepassing van digitale conussen, strikte kwaliteitscontroles en calibraties. In de praktijk is gebleken dat standaard Fugro sonderingen in de nieuwe norm tenminste in toepassingsklasse 3 vallen en voor een groot deel binnen klasse 2. Sonderingen volgens toepassingsklasse 3 in de nieuwe norm zijn vergelijkbaar met sonderingen volgens klasse 2 van de oude NEN 5140.

Toepassingklasse 1 sonderingen kunnen alleen met speciale gevoelige conussen met een beperkt meetbereik en een kleibodemprofiel met  $q_c < 3$  MPa worden bereikt. In bodemprofielen waarin zowel zeer slappe lagen als zeer vaste lagen voorkomen kan de hoogste meetnauwkeurigheid van klasse 1 enigszins worden benaderd door aanvullende maatregelen en procedures. Toepassingklasse 2 sonderingen kunnen in bodemprofielen, waarin zowel zeer slappe lagen als zeer vaste lagen voorkomen, alleen worden verkregen door toepassing van digitale conussen met regelmatige calibraties, aanvullende uitvoeringsmaatregelen en kwaliteitscontroles. Toepassingklasse 1 is in deze bodem niet haalbaar. De enige praktische indicatie over de bereikte sondeerklasse is controle van calibraties en 0-puntsverlopen tussen het begin en eind van de sondering.

In de praktijk komt het af en toe voor dat sonderingen worden uitgevoerd, waarbij door de opdrachtgever is aangegeven dat de maaiveldhoogte niet ten opzichte van een vast referentiepeil (NAP) hoeft te worden vastgelegd. Deze sonderingen voldoen derhalve op dit punt niet aan **EN-ISO 22476-1**.

### Klassenindeling NEN 5140

De norm NEN 5140 ging uit van vier kwaliteitsklassen. Voorafgaand aan de uitvoering diende een keuze te worden gemaakt binnen welke kwaliteitsklasse met bijbehorende toelaatbare meetonzekerheid het werk minimaal uitgevoerd moet worden. De klassenindeling heeft voornamelijk betrekking op de nauwkeurigheid van de gemeten conusweerstand, plaatselijke wrijvingsweerstand en diepte, zoals blijkt uit de onderstaande tabel.

klasse	Meetgrootheid	toelaatbare meetonzekerheid	meetinterval
1	Conusweerstand	0,05 MPa of 3%	20 mm
	Plaatselijke wrijvingsweerstand	0,01 MPa of 10%	
	Helling	2°	
	Sondeerdiepte	0,2 m of 1 %	
2	Conusweerstand	0,25 MPa of 5%	50 mm
	Plaatselijke wrijvingsweerstand	0,05 MPa of 15%	
	Helling	2°	
	Sondeerdiepte	0,2 m of 2 %	
3	Conusweerstand	0,5 MPa of 5%	100 mm
	Plaatselijke wrijvingsweerstand	0,05 MPa of 20%	
	Helling	5°	
	Sondeerdiepte	0,2 m of 2 %	
4	Conusweerstand	0,5 MPa of 5%	100 mm
	Plaatselijke wrijvingsweerstand	0,05 MPa of 20%	
	Sondeerlengte	0,1 m of 1%	

Opmerking: De toelaatbare meetonzekerheid is de grotere waarde van de absolute meetonzekerheid en de relatieve meetonzekerheid. De relatieve meetonzekerheid geldt voor de meetwaarde en niet voor het meetbereik.

Vergelijking van de gespecificeerde nauwkeurigheden van de NEN 5140 en NEN-EN-ISO 22476-1 laat zien dat de nauwkeurigheid van de meest in NL gehanteerde sondeerklasse 2 volgens NEN 5140 iets hoger ligt dan die van de toepassingklasse 3 volgens de ISO norm.

## 5 Milieuhygiënisch onderzoek (verkennend bodemonderzoek)

### Verantwoording

Titel: Milieuhygiënisch onderzoek: Project: Noord – West 380 kV  
Deelgebied: 1  
Mastnummer: 723

Projectnummer: B02032.000377.001

Referentienummer: T206878

Revisie: 1.0

Datum: 18 december 2014

Auteur(s): M.N.J. Meuwissen

Gecontroleerd door: C.W.F. Jansonius

Paraaf gecontroleerd:



Goedgekeurd door: J. Assink



Paraaf goedgekeurd:

Contact: [TenneT380kVnw@arcadis.nl](mailto:TenneT380kVnw@arcadis.nl)



### INHOUDSOPGAVE

- 5.1. Inleiding
- 5.2. Vooronderzoek
- 5.3. Veld- en laboratoriumonderzoek
- 5.4. Resultaten veldonderzoek
- 5.5. Resultaten laboratoriumonderzoek
- 5.6. Evaluatie
- 5.7. Bijlagen H5
  - Bijlage 5-1: Tekening met situering boringen en peilbuis
  - Bijlage 5-2: Analysecertificaten
  - Bijlage 5-3: Toetsing analyseresultaten
  - Bijlage 5-4: Toetsingskader
  - Bijlage 5-5: Kwaliteitsborging
  - Bijlage 5-6: Veldwerkverklaring

## 5.1 *Inleiding*

### 5.1.1 *Algemeen*

De strategie voor de uitvoering van het verkennend bodemonderzoek voor de landbodem is gebaseerd op de NEN 5740, Bodem – Landbodem - Strategie voor het uitvoeren van verkennend bodemonderzoek – Onderzoek naar de milieuhygiënische kwaliteit van de bodem, uitgegeven door het Nederlands Normalisatie Instituut (NNI) januari 2009.

Naast een verkennend bodemonderzoek is een waterbodemonderzoek in de watergang op de locatie uitgevoerd. De strategie voor de uitvoering van het waterbodemonderzoek is gebaseerd op de NEN 5720, Bodem – Waterbodem – Strategie voor het uitvoeren van verkennend onderzoek- Onderzoek naar de milieuhygiënische kwaliteit van waterbodem en baggerspecie, uitgegeven door het Nederlands Normalisatie Instituut (NNI) november 2009.

### 5.1.2 *Aanleiding en doelstelling*

De aanleiding voor het uitvoeren van het verkennend bodemonderzoek en het waterbodemonderzoek is een bodemingreep. In verband hiermee is inzicht in de milieuhygiënische kwaliteit van de bodem (grond en grondwater) en waterbodem noodzakelijk.

De doelstelling van het onderzoek is het vaststellen van de milieuhygiënische bodemkwaliteit van de onderzoekslocatie. Het verkennend bodem- en waterbodemonderzoek is bedoeld om aan te tonen of er mogelijk sprake is van verontreinigde grond en slib.

### 5.1.3 *Kwaliteitsborging en onafhankelijkheid*

Voor informatie omtrent kwaliteitsborging, zie bijlage 5-5.

Voor de onafhankelijkheidsverklaring van de milieudeskundigen, zie bijlage 5-6.

### 5.1.4 *Opbouw van het rapport*

In het voorliggende rapport komen de volgende aspecten aan de orde:

- De resultaten van het vooronderzoek (paragraaf 5.2);
- De uitgevoerde veld- en laboratoriumwerkzaamheden (paragraaf 5.3);
- De resultaten van het veldonderzoek (paragraaf 5.4);
- De resultaten van het laboratoriumonderzoek en de interpretatie (paragraaf 5.5);
- Een evaluatie van de onderzoeksresultaten, toetsing van de gekozen onderzoekshypothese en conclusies en aanbevelingen (paragraaf 5.6).

De bijbehorende tekeningen, boorprofielen en analysecertificaten zijn als bijlage opgenomen.

## 5.2 *Vooronderzoek*

### 5.2.1 *Algemeen*

In deze paragraaf worden de resultaten van het vooronderzoek besproken. Dit resulteert in een hypothese over de mate van verdenking ten aanzien van bodemverontreiniging op de locatie.

Het vooronderzoek is uitgevoerd conform de NEN 5717 en 5725 met uitzondering van de financieel/juridische aspecten. De resultaten van het vooronderzoek zijn in de volgende paragrafen weergegeven.

### 5.2.2 *Locatiegegevens*

Voor gedetailleerde informatie van de locatie wordt verwezen naar hoofdstuk 1.

### 5.2.3 *Geraadpleegde bronnen*

Bij het verzamelen van de historische gegevens zijn verschillende bronnen geraadpleegd. In tabel 5.2.1 zijn de bronnen vermeld. Bij elke bron is een toelichting opgenomen. In paragraaf 5.2.4 zijn de resultaten van het vooronderzoek toegelicht.

**Tabel 5.2.1: Overzicht geraadpleegde bronnen tijdens vooronderzoek**

Bron	Korte toelichting
Provincie Groningen	Bodeminformatie van de provincie: <a href="http://geoservices.provinciegroningen.nl/Flamingo/Kaarten/bodeminformatie/">http://geoservices.provinciegroningen.nl/Flamingo/Kaarten/bodeminformatie/</a>
Waterschap Noorderzijlvest	Telefonisch contact dhr. Bakker en dhr. Van der Klok, 13 – 14 sept 2012
Overige bronnen (archieven)	Indien bovengenoemde bronnen hiertoe aanleiding geven, zijn de archiefbezoeken uitgevoerd om aanvullende informatie te verkrijgen

#### 5.2.4 Resultaten dossieronderzoek

Uit de beschikbare gegevens, verkregen uit bovengenoemde bronnen (tabel 5.2.1), blijkt dat ter plaatse van de mastvoet geen (water-)bodemverontreiniging wordt verwacht. De aangetroffen informatie gaf geen aanleiding tot het uitvoeren van aanvullend (archief)onderzoek. De locatie kan derhalve beschouwd worden als onverdacht.

#### 5.2.5 Resultaten terreininspectie

De terreininspectie is uitgevoerd door J. Uitham op 12-11-2013. Tijdens de terreininspectie zijn de volgende onderdelen aan de orde gekomen:

- Huidig terreingebruik;
- Verhardingen en vloeren;
- Boven- en ondergrondse tanks (en vul- en ontluchtingspunten), stookplaatsen, (half)verhardingslagen, ophogingen, storthopen, dempingen en ontgravingen;
- Mogelijke asbestverdenking;
- Mogelijk gesprek met eigenaar en de resultaten hiervan.

Tijdens de terreininspectie zijn geen bijzonderheden aangetroffen.

Er zijn bij de milieukundige werkzaamheden en inspecties geen bijzonderheden waargenomen m.b.t. drainage (geen volledige drainage-inspectie uitgevoerd).

#### 5.2.6 Bodemopbouw en geohydrologie

De regionale bodemopbouw is weergegeven in onderstaande tabel 5.2.2. De gegevens uit deze tabel zijn ontleend aan [www.dinoloket.nl](http://www.dinoloket.nl) aangevuld met de lokale locatie specifieke gegevens zoals naar voren komt uit de sonderingen uitgevoerd in het kader van het geotechnische onderzoek (zie hoofdstuk 4) en de handboringen voor het cultuurtechnisch onderzoek (zie hoofdstuk 2).

**Tabel 5.2.2: Regionale bodemopbouw**

Globale diepte (m NAP)	Samenstelling	Geohydrologische eenheid	Formatie
0,59 tot -7,5	klei	deklaag	Naaldwijk
-7,5 tot -10	zand	watervoerende laag	Boxtel
-10 tot -40	klei	slechtdoorlatende laag	Peelo

#### *Oppervlaktewaterpeilen*

Het peil van de rond de mastlocatie gelegen oppervlaktewater bedraagt circa -1,36 m NAP. Dit is gebaseerd op het AHN2 (Algemeen Hoogtebestand Nederland) en de veldmetingen van het slootprofiel.

#### *Freatisch grondwater*

De Gemiddeld Hoogste Grondwaterstand (GHG) en Gemiddeld Laagste Grondwaterstand (GLG) geeft de grondwaterstandsfluctuatie zone aan. Deze kunnen in het veld terug te vinden zijn als hydromorfe profielkenmerken. Op basis van de hydromorfe profielkenmerken in boringen op de locatie is een gemiddelde GHG af te leiden van 0,70 m -mv en de GLG op 2,00 m -mv. Bij een maaiveldniveau van 0,59 m NAP komt dit overeen met een GHG van -0,11 m NAP en een GLG van -1,41 m NAP.

De in peilbuis 72301-1 met filterdiepte 2,0 tot 3,0 m -mv tijdens de veldwerkzaamheden opgenomen freatische stijghoogte is weergegeven in onderstaande tabel. De waarden ten opzichte van maaiveld zijn met de maaiveldhoogte van 0,63 m NAP bij de peilbuis (in het rapport afgerond op twee decimalen) vertaald naar een waarde ten opzichte van NAP.

**Tabel 5.2.3: Ondiepe stijghoogte peilbuis 72301-1**

Datum	Stijghoogte (m -mv)	Stijghoogte (m NAP)
11/12/2013	1,30	-0,67
11/26/2013	1,15	-0,52

De locatie is niet gelegen in een waterwingebied of boringsvrije zone.

#### 5.2.7 Resultaten voorgaande bodemonderzoeken

Er zijn geen bodemonderzoeken bekend die zijn uitgevoerd op deze locatie, of de informatie over de bodemonderzoeken resulteert niet in een gewijzigde onderzoekshypothese of -strategie.

#### 5.2.8 Opstelling onderzoekshypothese en onderzoeksstrategie

Conform de aanpak van de NEN 5740 dient, op basis van de resultaten van het vooronderzoek een onderzoekshypothese te worden vastgesteld. De hypothese geeft het volgende aan:

- Of de bodem naar verwachting wel of niet verontreinigd is;
- De aard van de verontreinigende stoffen;
- De plaats van voorkomen van de verontreinigende stoffen;
- Of de stoffen worden verwacht in grond en/of grondwater.

De onderzoekshypothese en onderzoeksstrategie voor het verkennend bodemonderzoek is onverdacht (ONV). De onderzoeksstrategie voor het verkennend waterbodemonderzoek is overig water, lintvormig, lichte onderzoeksinspanning (OLL).

In paragraaf 5.3 is de onderzoeksstrategie (boringen, peilbuizen en analyses) uitgewerkt in de vorm van een onderzoeksinspanning (veldwerk en laboratorium).

### 5.3 Veld- en laboratoriumonderzoek

#### 5.3.1 Veldonderzoek

Het veldonderzoek is verricht op 12-11-2013 volgens de geldende richtlijnen. Het veldwerk heeft bestaan uit de volgende werkzaamheden:

- Het uitvoeren van een terreininspectie;
- Het uitvoeren van 6 handboringen;
- Het zintuiglijk beoordelen van het bij de boringen vrijkomende bodemmateriaal op bodemkundige eigenschappen en op eventueel aanwezige verontreinigingskenmerken, inclusief eventuele asbestverdachte materialen;
- Het nemen van monsters van het bij de boringen vrijkomende bodemmateriaal. De monstertrajecten zijn weergegeven aan de rechterzijde van de boorprofielen in bijlage 1-1;
- Het plaatsen van een peilbuis met een filterlengte van 1,0 m in een van de diepere boorgaten en opnemen grondwaterstand;
- Het doorpompen van de peilbuis direct na plaatsing hiervan.
- Het uitvoeren van tien boringen in de watergang;
- Het nemen van één waterbodemonster.

Onderstaande werkzaamheden zijn op 26-11-2013 verricht:

- Het opnemen van de grondwaterstand in de peilbuis;
- Het verrichten van veldmetingen: bepalen van de zuurgraad (pH) en het elektrisch geleidingsvermogen ( $E_c$ ) van het grondwater;
- Het nemen van grondwatermonsters uit de peilbuis.

## Laboratoriumonderzoek

Een overzicht van het aantal en van de verrichte laboratoriumanalyses is weergegeven in tabel 5.3.1 en 5.3.2.

**Tabel 5.3.1: Overzicht veld- en laboratoriumonderzoek verkennend bodemonderzoek**

Onderzoeks-Strategie	Aantal boringen en peilbuizen			Aantal en soort analyses			
	0,5 m -mv	4,0 m -mv	6,0 m -mv met peilbuis	Grond		Grondwater	
ONV	4	1	1	2	Standaardpakket grond incl. lutum en organische stof	1	Standaardpakket grondwater

\* In de boorprofielen zijn nog 2 boringen opgenomen (boring 72307 en 72308). Deze boringen maken geen deel uit van het milieukundig bodemonderzoek, maar horen bij het civieltechnische en geohydrologisch onderzoek.

**Tabel 5.3.2: Overzicht veld- en laboratoriumonderzoek waterbodemonderzoek**

Boring	Monster	Analyse
723001bs	723001bs	Pakket A: Standaard waterbodemonderzoek regionale wateren

Voor de toegepaste methoden bij het laboratoriumonderzoek wordt verwezen naar bijlage 5-2.

### 5.3.2 Afwijkingen van de onderzoeksstrategie

Er zijn geen afwijkingen geweest van de onderzoeksstrategie.

## 5.4 Resultaten veldonderzoek

### 5.4.1 Bodemopbouw en grondwatergegevens

De resultaten van de bodemkundige beoordeling van de boringen zijn in bijlage 1-1 in de vorm van boorprofielen weergegeven. Op basis van deze boorprofielen kan de bodemopbouw als volgt worden beschreven.

- Vanaf maaiveld tot circa 4,0 à 4,5 m -mv bevindt zich sterk tot matig siltige klei. Plaatselijk komt een zandlaag voor;
- Vanaf 4,0 à 4,5 m -mv tot 5,0 m -mv bevindt zich zeer fijn matig kleilig zand;
- Vanaf 5,0 m -mv tot 5,4 m -mv bevindt zich sterk siltige klei;
- Vanaf 5,4 m -mv tot 6,0 m -mv (is maximale boordiepte) is zeer fijn zwak kleilig zand aangetroffen.

In onderstaande tabel zijn de resultaten van de veldmetingen van het grondwater weergegeven.

**Tabel 5.4.1: Resultaten veldmetingen grondwater**

Peilbuis	Filterstelling (m -mv)	Grondwaterstand (m -mv)	pH (-)	Ec (µS/cm)
72301-1	2,0 – 3,0	1,15	7,2	1040

### 5.4.2 Zintuiglijke waarnemingen

Tijdens het veldwerk zijn er zintuiglijk geen waarnemingen gedaan die duiden op een verontreiniging.

### 5.4.3 Monsteselectie

De selectie van de te analyseren grondmonsters, zoals genoemd in onderstaande tabel, heeft plaatsgevonden op basis van de in de voorgaande paragrafen genoemde resultaten van het veldonderzoek.

De monsters zijn dusdanig geselecteerd dat, na uitvoering van de analyses, een zo representatief mogelijk beeld verkregen wordt van de milieuhygiënische kwaliteit van boven- en ondergrond. Voor de situering van de boringen en peilbuis wordt verwezen naar bijlage 5-1.

**Tabel 5.4.2: Monsterselectie**

Monstercode	Monstertraject (m -mv)	Boringnummers	Analysepakket
MMbg01	0,0 – 0,5	72301-1, 72302-1, 72303-1, 72304-1, 72305-1, 72306-1, 72303-2, 72304-2, 72305-2, 72306-2	Standaardpakket grond incl. lutum en organische stof
MMog01	0,5 – 1,8	72301-3, 72301-4, 72301-5, 72302-4, 72302-5	Standaardpakket grond incl. lutum en organische stof

In het kader van het waterbodemonderzoek zijn in de watergang tien steken genomen, waaruit in het veld één mengmonster is samengesteld. Het betreft één mengmonster ter plaatse van de bouwweg. De waterbodemonderzoek uit de boringen in de watergang (723001bs) is bemonsterd en geanalyseerd op het pakket A: Standaard waterbodemonderzoek regionale wateren.

## 5.5 Resultaten laboratoriumonderzoek

### 5.5.1 Analyseresultaten

De analysecertificaten met de resultaten van het laboratoriumonderzoek en een toelichting op de toegepaste analysemethoden zijn weergegeven in bijlage 5-2. In bijlage 5-3 zijn de getoetste analyseresultaten weergegeven.

### 5.5.2 Toetsingskader

Zie bijlage 5-4.

### 5.5.3 Overschrijdingen

Uit de toetsing van de gemeten waarden blijkt dat in enkele van de onderzochte monsters gehalten boven de toetsingswaarden zijn aangetroffen. Deze overschrijdingen zijn weergegeven in tabel 5.5.1 en 5.5.2 (grond), tabel 5.5.3 (grondwater) en tabel 5.5.4 (waterbodemonderzoek).

**Tabel 5.5.1: Overschrijdingen van de toetsingswaarden grondmonsters (Circulaire bodemsanering)**

Monster	Monstertraject (m -mv)	Boringnummers	Mate van verontreiniging		
			> AW	>T	> I
MMbg01	0,0 – 0,5	72301-1, 72302-1, 72303-1, 72304-1, 72305-1, 72306-1, 72303-2, 72304-2, 72305-2, 72306-2	Kwik	-	-
MMog01	0,5 – 1,8	72301-3, 72301-4, 72301-5, 72302-4, 72302-5	-	-	-

> AW : overschrijding van de Achtergrondwaarde

> T : overschrijding van de Tussenwaarde

> I : overschrijding van de Interventiewaarde

- : geen overschrijding

**Tabel 5.5.2: Overschrijdingen van de toetsingswaarden grondmonsters (Besluit bodemkwaliteit)**

Monster	Monstertraject (m -mv)	Boringnummers	Bodemkwaliteitsklasse generiek beleid			Oordeel*
			> AW	> MWw	>MWi	
MMbg01	0,0 – 0,5	72301-1, 72302-1, 72303-1, 72304-1, 72305-1, 72306-1, 72303-2, 72304-2, 72305-2, 72306-2	Kwik	-	-	Achtergrondwaarde
MMog01	0,5 – 1,8	72301-3, 72301-4, 72301-5, 72302-4, 72302-5	-	-	-	Achtergrondwaarde

> AW : overschrijding van de Achtergrondwaarde

> MWw : overschrijding van de maximale waarde Wonen

> MWi : overschrijding van de maximale waarde Industrie

- : geen overschrijding

\* : het betreft hier een indicatief oordeel van de af te voeren grond

**Tabel 5.5.3: Overschrijdingen van toetsingswaarden grondwatermonsters (Circulaire bodemsanering)**

Peilbuis	Filterstelling (m -mv)	Mate van verontreiniging		
		> S	> T	> I
72301-1	2,0 – 3,0	Barium	-	-

> S : overschrijding van de Streefwaarde

> T : overschrijding van de Tussenwaarde

> I : overschrijding van de Interventiewaarde

- : geen overschrijding

**Tabel 5.5.4 Overschrijdingen van toetsingswaarden waterbodemonsters (Besluit Bodemkwaliteit)**

Monster	Toetsing verspreiding op aangrenzend perceel	Toetsing toepassen in oppervlaktewater
723001bs	Niet verspreidbaar	Klasse A

## Conclusie

In de bovengrond is een lichte verhoging met de parameter kwik aangetoond. In het grondwater is een lichte verontreiniging met de parameter barium aangetoond.

De waterbodemonster is beoordeeld als 'niet verspreidbaar' en 'klasse A'.

## 5.6 Evaluatie

### 5.6.1 Algemeen

In dit hoofdstuk vindt de evaluatie plaats van de resultaten van het veld- en laboratoriumonderzoek. Op basis hiervan is de milieuhygiënische kwaliteit van de bodem (grond, grondwater en waterbodemonster) beschreven.

### 5.6.2 Milieuhygiënische kwaliteit van de bodem

Uit de resultaten van het laboratoriumonderzoek blijkt het volgende:

- In de bovengrond is een lichte verhoging met de parameter kwik aangetoond. In de ondergrond zijn geen verontreinigingen aangetoond. De herkomst van de licht verhoogde concentratie kwik in de bovengrond is onbekend;
- In het grondwater is een lichte verhoging met de parameter barium aangetoond. Licht verhoogde concentraties barium komen vaker voor in de omgeving en zijn van nature aanwezig;
- De waterbodemonster is beoordeeld als 'niet verspreidbaar' en 'klasse A'.

### 5.6.3 Conclusies en aanbevelingen

Uit het uitgevoerde bodemonderzoek kan het volgende worden geconcludeerd:

- Visueel zijn er in de boorprofielen geen aanwijzingen dat er sprake is van bodemverontreiniging;
- Op basis van de gemeten gehalten in de grond is de hypothese 'onverdacht' niet juist gebleken;
- In zowel grond als grondwater wordt voor geen van de geanalyseerde parameters de waarde voor nader onderzoek (tussenwaarde) of de interventiewaarde overschreden;
- De waterbodemonster in de watergang is beoordeeld als 'niet verspreidbaar' en 'klasse A';
- De gevonden gehalten in de bodem vormen in milieuhygiënische zin geen belemmering voor het toekomstige gebruik van de locatie.

Indien er grond van de locatie vrijkomt voor hergebruik elders, moet er rekening mee worden gehouden dat deze niet zonder meer vrij toepasbaar is. Op hergebruik van grond en baggerspecie is het Besluit bodemkwaliteit van toepassing. Hiervoor geldt een andere onderzoeksstrategie.



5.7 *Bijlagen H5*

Bijlage 5-1: Tekening met situering boringen en peilbuis

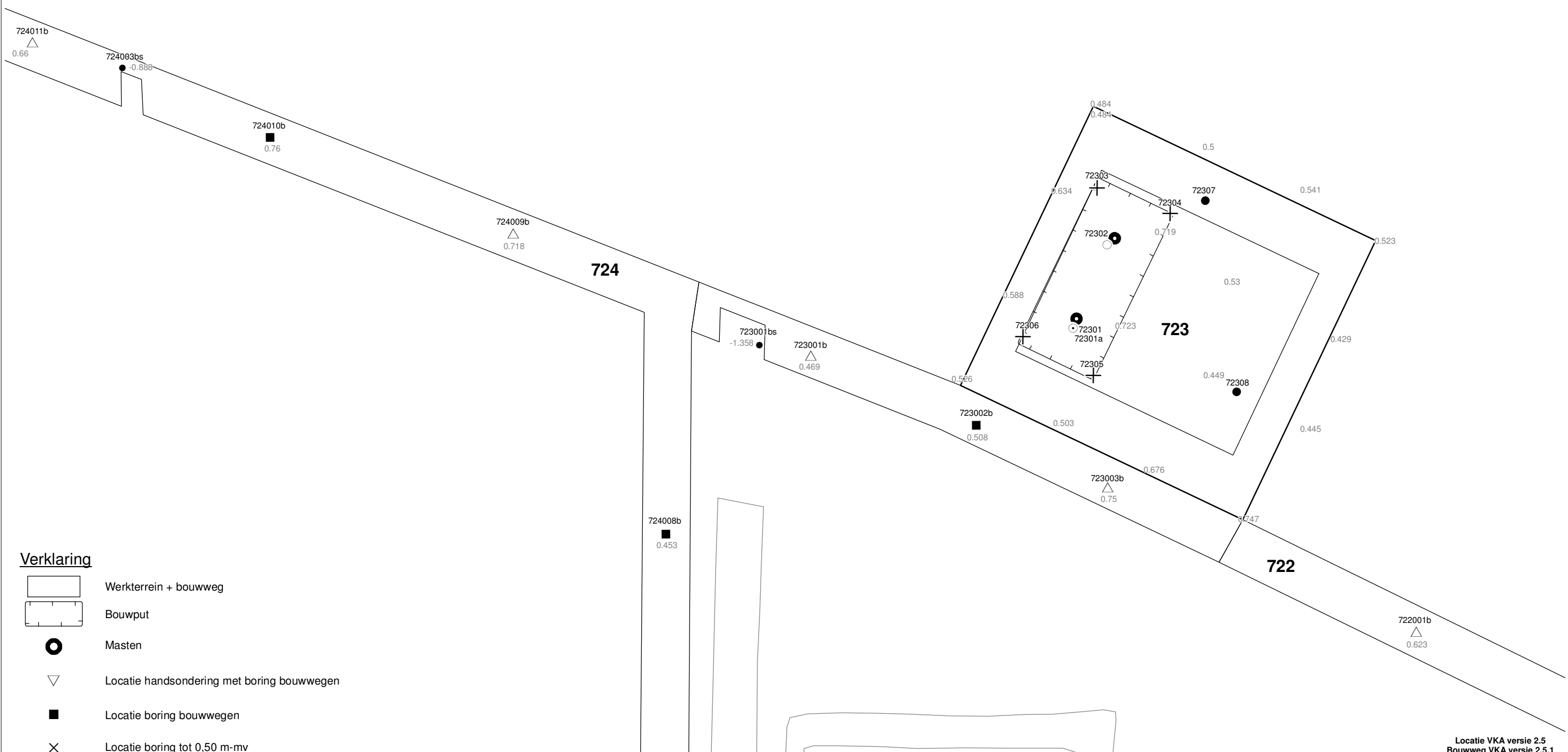
Bijlage 5-2: Analysecertificaten

Bijlage 5-3: Toetsing analyseresultaten

Bijlage 5-4: Toetsingskader

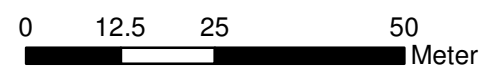
Bijlage 5-5: Kwaliteitsborging

Bijlage 5-6: Veldwerkverklaring



**Verklaring**

-  Werkterrein + bouwweg
-  Bouwput
-  Masten
-  Locatie handsondering met boring bouwwegen
-  Locatie boring bouwwegen
-  Locatie boring tot 0,50 m-mv
-  Locatie boring tot 1,20 m-mv
-  Locatie boring tot 4,00 m-mv
-  Locatie boring + peilbuis
-  Locatie slibmonster (Locatie)
-  Locatie slibmonster (Bouwweg)



Locatie VKA versie 2.5  
Bouwweg VKA versie 2.5.1

TITEL		BOORPUNTEN KAART MAST :		723	
		Noord - West 380 kV			
STATUS	GETEKEND DOOR	AFD.	PAR.	OPDRACHTGEVER	
	T. Cornea			TenneT	
	GECONTROLEERD DOOR	AFD.	PAR.	OMSCHRIJVING WIJZIGING	GETEKEND BIJ
	E. Aldershof				ARCADIS
	VOOR AKKOORD	AFD.	PAR.	SCHAAL	DATUM 1e UITGAVE
	M. van Driel			1:1000	03.04.2014
VAKGEBIED	TEK. SOORT	PROJECT NR.	FORMAT	NUMMER	WLIZ. NR.
			A3	Mast nr. 723	1

Arcadis Assen  
T.a.v. Mw. M. de Lange  
Postbus 63  
9400 AB ASSEN

## Analyscertificaat

Datum: 22-11-2013

Hierbij ontvangt u de resultaten van het navolgende laboratoriumonderzoek.

Certificaatnummer/Versie	2013146631/1
Uw project/verslagnummer	723
Uw projectnaam	
Uw ordernummer	B02032.000377
Monster(s) ontvangen	15-11-2013

Dit certificaat mag uitsluitend in zijn geheel worden gereproduceerd.

De grondmonsters worden tot 6 weken na datum ontvangst bewaard en watermonsters tot 2 weken na datum ontvangst. Zonder tegenbericht worden de monsters nadien afgevoerd.

Indien de monsters langer bewaard dienen te blijven verzoeken wij U dit exemplaar uiterlijk 1 week voor afloop van de standaardbewaarperiode ondertekend aan ons te retourneren. Voor de kosten van het langer bewaren van monsters verwijzen wij naar de prijslijst.

Bewaren tot:

Datum:


Naam:

Handtekening:

Wij vertrouwen erop uw opdracht hiermee naar verwachting te hebben uitgevoerd, mocht U naar aanleiding van dit analysecertificaat nog vragen hebben verzoeken wij U contact op te nemen met de afdeling Verkoop en Advies.

Met vriendelijke groet,

Eurofins Analytico B.V.



Ing. A. Veldhuizen  
Technical Manager

### Eurofins Analytico B.V.

Gildeweg 44-46  
3771 NB Barneveld  
P.O. Box 459  
3770 AL Barneveld NL

Tel. +31 (0)34 242 63 00  
Fax +31 (0)34 242 63 99  
E-mail [info-env@eurofins.nl](mailto:info-env@eurofins.nl)  
Site [www.eurofins.nl](http://www.eurofins.nl)

BNP Paribas S.A. 227 9245 25  
VAT/BTW No. NL 8043.14.883.B01  
KvK No. 09088623  
IBAN: NL71BNPA0227924525  
BIC: BNPANL2A

Eurofins Analytico B.V. is erkend door het Vlaamse Gewest (OVAM en Dep. LNE), het Brusselse Gewest (BIM), het Waalse Gewest (DGRNE-OWD) en door de overheden van Frankrijk en Luxemburg (MEV).

## Analysecertificaat

Uw project/verslagnummer	723	Certificaatnummer/Versie	2013146631/1
Uw projectnaam		Startdatum	15-11-2013
Uw ordernummer	B02032.000377	Rapportagedatum	22-11-2013/08:50
Datum monstername	12-11-2013	Bijlage	A, B, C
Monsternemer	J.Uitham	Pagina	1/2
Monstermatrix	Grond; Grond (AS3000)		
Projectcode	2794 - Arcadis - TenneT Noord-West 380 kV		

Analyse	Eenheid	1	2
<b>Voorbehandeling</b>			
Cryogeen malen AS3000		Uitgevoerd	Uitgevoerd
<b>Bodemkundige analyses</b>			
S Droge stof	% (m/m)	79.3	74.1
S Organische stof	% (m/m) ds	2.4	2.2
Q Gloeirest	% (m/m) ds	97.1	96.4
S Korrelgrootte < 2 µm (Lutum)	% (m/m) ds	6.8	19.2
<b>Metalen</b>			
S Barium (Ba)	mg/kg ds	<20	25
S Cadmium (Cd)	mg/kg ds	<0.20	<0.20
S Kobalt (Co)	mg/kg ds	4.8	7.5
S Koper (Cu)	mg/kg ds	6.4	6.3
S Kwik (Hg)	mg/kg ds	0.14	<0.050
S Molybdeen (Mo)	mg/kg ds	<1.5	<1.5
S Nikkel (Ni)	mg/kg ds	15	22
S Lood (Pb)	mg/kg ds	14	14
S Zink (Zn)	mg/kg ds	42	51
<b>Minerale olie</b>			
Minerale olie (C10-C12)	mg/kg ds	5.2	<3.0
Minerale olie (C12-C16)	mg/kg ds	<5.0	<5.0
Minerale olie (C16-C21)	mg/kg ds	<5.0	<5.0
Minerale olie (C21-C30)	mg/kg ds	<11	<11
Minerale olie (C30-C35)	mg/kg ds	<5.0	<5.0
Minerale olie (C35-C40)	mg/kg ds	<6.0	<6.0
S Minerale olie totaal (C10-C40)	mg/kg ds	<35	<35
<b>Polychloorbifenylen, PCB</b>			
S PCB 28	mg/kg ds	<0.0010	<0.0010
S PCB 52	mg/kg ds	<0.0010	<0.0010
S PCB 101	mg/kg ds	<0.0010	<0.0010
S PCB 118	mg/kg ds	<0.0010	<0.0010

### Nr. Monsteromschrijving

1	72301 (0-25) 72302 (0-30) 72303 (0-30) 72303 (30-50) 72304 (0-30) 72304 (30-50) 72305 (0-30) 72305 (
2	72301 (45-75) 72301 (75-125) 72301 (125-175) 72302 (75-125) 72302 (125-175)

### Analytico-nr.

7864999  
7865000

Q: door RvA geaccrediteerde verrichting

A: AP04 erkende verrichting

S: AS 3000 erkende verrichting

Dit certificaat mag uitsluitend in zijn geheel worden gereproduceerd.

Eurofins Analytico B.V.

Gildeweg 44-46  
3771 NB Barneveld  
P.O. Box 459  
3770 AL Barneveld NL

Tel. +31 (0)34 242 63 00  
Fax +31 (0)34 242 63 99  
E-mail info-env@eurofins.nl  
Site www.eurofins.nl

BNP Paribas S.A. 227 9245 25  
VAT/BTW No. NL 8043.14.883.B01  
KvK No. 09088623  
IBAN: NL71BNP0227924525  
BIC: BNPANL2A

Eurofins Analytico B.V. is erkend door het Vlaamse Gewest (OVAM en Dep. LNE), het Brusselse Gewest (BIM), het Waalse Gewest (DGRNE-OWD) en door de overheden van Frankrijk en Luxemburg (MEV).



TESTEN  
RvA LO10

**Analysecertificaat**

Uw project/verslagnummer	723	Certificaatnummer/Versie	2013146631/1
Uw projectnaam		Startdatum	15-11-2013
Uw ordernummer	B02032.000377	Rapportagedatum	22-11-2013/08:50
Datum monstername	12-11-2013	Bijlage	A, B, C
Monsternemer	J.Uitham	Pagina	2/2
Monstermatrix	Grond; Grond (AS3000)		
Projectcode	2794 - Arcadis - TenneT Noord-West 380 kV		

Analyse	Eenheid	1	2
S PCB 138	mg/kg ds	<0.0010	<0.0010
S PCB 153	mg/kg ds	<0.0010	<0.0010
S PCB 180	mg/kg ds	<0.0010	<0.0010
S PCB (som 7) (factor 0,7)	mg/kg ds	0.0049 <sup>1)</sup>	0.0049 <sup>1)</sup>
<b>Polycyclische Aromatische Koolwaterstoffen, PAK</b>			
S Naftaleen	mg/kg ds	<0.050	<0.050
S Fenanthreen	mg/kg ds	<0.050	<0.050
S Anthraceen	mg/kg ds	<0.050	<0.050
S Fluorantheen	mg/kg ds	<0.050	<0.050
S Benzo(a)anthraceen	mg/kg ds	<0.050	<0.050
S Chryseen	mg/kg ds	<0.050	<0.050
S Benzo(k)fluorantheen	mg/kg ds	<0.050	<0.050
S Benzo(a)pyreen	mg/kg ds	<0.050	<0.050
S Benzo(ghi)peryleen	mg/kg ds	<0.050	<0.050
S Indeno(123-cd)pyreen	mg/kg ds	<0.050	<0.050
S PAK VROM (10) (factor 0,7)	mg/kg ds	0.35 <sup>1)</sup>	0.35 <sup>1)</sup>

**Nr. Monsteromschrijving**

1	72301 (0-25) 72302 (0-30) 72303 (0-30) 72303 (30-50) 72304 (0-30) 72304 (30-50) 72305 (0-30) 72305 (
2	72301 (45-75) 72301 (75-125) 72301 (125-175) 72302 (75-125) 72302 (125-175)

**Analytico-nr.**

 7864999  
 7865000

Eurofins Analytico B.V.


 Q: door RvA geaccrediteerde verrichting  
 A: AP04 erkende verrichting  
 S: AS 3000 erkende verrichting

Dit certificaat mag uitsluitend in zijn geheel worden gereproduceerd.

**Akkoord  
Pr.coörd.**

 Gildeweg 44-46  
 3771 NB Barneveld  
 P.O. Box 459  
 3770 AL Barneveld NL  
 Tel. +31 (0)34 242 63 00  
 Fax +31 (0)34 242 63 99  
 E-mail info-env@eurofins.nl  
 Site www.eurofins.nl

 BNP Paribas S.A. 227 9245 25  
 VAT/BTW No. NL 8043.14.883.B01  
 KvK No. 09088623  
 IBAN: NL71BNP00227924525  
 BIC: BNPANL2A

Eurofins Analytico B.V. is erkend door het Vlaamse Gewest (OVAM en Dep. LNE), het Brusselse Gewest (BIM), het Waalse Gewest (DGRNE-OWD) en door de overheden van Frankrijk en Luxemburg (MEV).

**Bijlage (A) met deelmonsterinformatie behorende bij analysecertificaat 2013146631/1**

Pagina 1/1

Analytico-nr.	Boornr	Omschrijving	Van	Tot	Barcode	Monsteromschrijving
7864999	72301	1	0	25	0531402572	72301 (0-25) 72302 (0-30) 7230:
7864999	72302	1	0	30	0531402578	
7864999	72303	1	0	30	0531403372	
7864999	72304	1	0	30	0531402566	
7864999	72305	1	0	30	0531402570	
7864999	72306	1	0	30	0531402568	
7864999	72303	2	30	50	0531403238	
7864999	72304	2	30	50	0531402571	
7864999	72305	2	30	50	0531403240	
7864999	72306	2	30	50	0531402567	
7865000	72301	3	45	75	0531402577	72301 (45-75) 72301 (75-125) 7:
7865000	72302	3	75	125	0531402575	
7865000	72301	4	75	125	0531402576	
7865000	72302	4	125	175	0531402569	
7865000	72301	5	125	175	0531402580	



**Eurofins Analytico B.V.**

Gildeweg 44-46  
3771 NB Barneveld  
P.O. Box 459  
3770 AL Barneveld NL  
Tel. +31 (0)34 242 63 00  
Fax +31 (0)34 242 63 99  
E-mail info-env@eurofins.nl  
Site www.eurofins.nl

BNP Paribas S.A. 227 9245 25  
VAT/BTW No. NL 8043.14.883.B01  
KvK No. 09088623  
IBAN: NL71BNPA0227924525  
BIC: BNPANL2A

Eurofins Analytico B.V. is erkend door het Vlaamse Gewest (OVAM en Dep. LNE), het Brusselse Gewest (BIM), het Waalse Gewest (DGRNE-OWD) en door de overheden van Frankrijk en Luxemburg (MEV).

**Bijlage (B) met opmerkingen behorende bij analysecertificaat 2013146631/1**

Pagina 1/1

**Opmerking 1)**De toetswaarde van de som is gelijk aan de sommatie van  $0,7 \cdot R_G$ **Eurofins Analytico B.V.**

Gildeweg 44-46      Tel. +31 (0)34 242 63 00  
3771 NB Barneveld      Fax +31 (0)34 242 63 99  
P.O. Box 459      E-mail [info-env@eurofins.nl](mailto:info-env@eurofins.nl)  
3770 AL Barneveld NL      Site [www.eurofins.nl](http://www.eurofins.nl)

BNP Paribas S.A. 227 9245 25  
VAT/BTW No. NL 8043.14.883.B01  
KvK No. 09088623  
IBAN: NL71BNPA0227924525  
BIC: BNPANL2A

Eurofins Analytico B.V. is erkend door het Vlaamse Gewest (OVAM en Dep. LNE), het Brusselse Gewest (BIM), het Waalse Gewest (DGRNE-OWD) en door de overheden van Frankrijk en Luxemburg (MEV).

**Bijlage (C) met methodeverwijzingen behorende bij analysecertificaat 2013146631/1**

Pagina 1/1

Analyse	Methode	Techniek	Referentiemethode
Cryogeen malen AS3000	W0106	Voorbehandeling	Cf. AS3000
Droge Stof	W0104	Gravimetrie	Cf. pb 3010-2 en Gw. NEN-ISO 11465
Organische stof (gloeirest)	W0109	Gravimetrie	Cf. pb 3010-3 en cf. NEN 5754
Lutum (fractie < 2 $\mu$ m)	W0171	Sedimentatie	Cf. pb 3010-4 en cf. NEN 5753
Barium (Ba)	W0423	ICP-MS	Cf. pb 3010-5 en cf. NEN-EN-ISO 17294-2
Cadmium (Cd)	W0423	ICP-MS	Cf. pb 3010-5 en cf. NEN-EN-ISO 17294-2
Kobalt (Co)	W0423	ICP-MS	Cf. pb 3010-5 en cf. NEN-EN-ISO 17294-2
Koper (Cu)	W0423	ICP-MS	Cf. pb 3010-5 en cf. NEN-EN-ISO 17294-2
Kwik (Hg)	W0423	ICP-MS	Cf. pb 3010-5 en cf. NEN-EN-ISO 17294-2
Molybdeen (Mo)	W0423	ICP-MS	Cf. pb 3010-5 en cf. NEN-EN-ISO 17294-2
Nikkel (Ni)	W0423	ICP-MS	Cf. pb 3010-5 en cf. NEN-EN-ISO 17294-2
Lood (Pb)	W0423	ICP-MS	Cf. pb 3010-5 en cf. NEN-EN-ISO 17294-2
Zink (Zn)	W0423	ICP-MS	Cf. pb 3010-5 en cf. NEN-EN-ISO 17294-2
Minerale Olie (GC) (C10 - C40)	W0202	GC-FID	Cf. pb 3010-7 en cf. NEN 6978
PCB (7)	W0271	GC-MS	Cf. pb 3010-8 en gw. NEN 6980
PAK (10 VROM)	W0271	GC-MS	Cf. pb. 3010-6 en gw. NEN-ISO 18287
PAK som AS3000/AP04	W0271	GC-MS	Cf. pb. 3010-6 en gw. NEN-ISO 18287

**Eurofins Analytico B.V.**

Gildeweg 44-46  
 3771 NB Barneveld  
 P.O. Box 459  
 3770 AL Barneveld NL

Tel. +31 (0)34 242 63 00  
 Fax +31 (0)34 242 63 99  
 E-mail [info-env@eurofins.nl](mailto:info-env@eurofins.nl)  
 Site [www.eurofins.nl](http://www.eurofins.nl)

BNP Paribas S.A. 227 9245 25  
 VAT/BTW No. NL 8043.14.883.B01  
 KvK No. 09088623  
 IBAN: NL71BNPA0227924525  
 BIC: BNPANL2A

Eurofins Analytico B.V. is erkend door het Vlaamse Gewest (OVAM en Dep. LNE), het Brusselse Gewest (BIM), het Waalse Gewest (DGRNE-OWD) en door de overheden van Frankrijk en Luxemburg (MEV).



Arcadis Assen  
T.a.v. Mw. M. de Lange  
Postbus 63  
9400 AB ASSEN

## Analyscertificaat

Datum: 21-11-2013

Hierbij ontvangt u de resultaten van het navolgende laboratoriumonderzoek.

Certificaatnummer/Versie	2013146632/1
Uw project/verslagnummer	723
Uw projectnaam	
Uw ordernummer	B02032.000377
Monster(s) ontvangen	15-11-2013

Dit certificaat mag uitsluitend in zijn geheel worden gereproduceerd.

De grondmonsters worden tot 6 weken na datum ontvangst bewaard en watermonsters tot 2 weken na datum ontvangst. Zonder tegenbericht worden de monsters nadien afgevoerd.

Indien de monsters langer bewaard dienen te blijven verzoeken wij U dit exemplaar uiterlijk 1 week voor afloop van de standaardbewaarperiode ondertekend aan ons te retourneren. Voor de kosten van het langer bewaren van monsters verwijzen wij naar de prijslijst.

Bewaren tot:

Datum:

Naam:

Handtekening:

Wij vertrouwen erop uw opdracht hiermee naar verwachting te hebben uitgevoerd, mocht U naar aanleiding van dit analysecertificaat nog vragen hebben verzoeken wij U contact op te nemen met de afdeling Verkoop en Advies.

Met vriendelijke groet,

Eurofins Analytico B.V.



Ing. A. Veldhuizen  
Technical Manager

Eurofins Analytico B.V.

Gildeweg 44-46  
3771 NB Barneveld  
P.O. Box 459  
3770 AL Barneveld NL

Tel. +31 (0)34 242 63 00  
Fax +31 (0)34 242 63 99  
E-mail [info-env@eurofins.nl](mailto:info-env@eurofins.nl)  
Site [www.eurofins.nl](http://www.eurofins.nl)

BNP Paribas S.A. 227 9245 25  
VAT/BTW No. NL 8043.14.883.B01  
KvK No. 09088623  
IBAN: NL71BNPA0227924525  
BIC: BNPANL2A

Eurofins Analytico B.V. is erkend door het Vlaamse Gewest (OVAM en Dep. LNE), het Brusselse Gewest (BIM), het Waalse Gewest (DGRNE-OWD) en door de overheden van Frankrijk en Luxemburg (MEV).

**Analysecertificaat**

Uw project/verslagnummer	723	Certificaatnummer/Versie	2013146632/1
Uw projectnaam		Startdatum	15-11-2013
Uw ordernummer	B02032.000377	Rapportagedatum	21-11-2013/11:56
Datum monstername	12-11-2013	Bijlage	A, B, C
Monsternemer	J.Uitham	Pagina	1/2
Monstermatrix	Grond; Waterbodem (AS3000)		
Projectcode	2794 - Arcadis - TenneT Noord-West 380 kV		

Analyse	Eenheid	1
---------	---------	---

**Bodemkundige analyses**

S	Droge stof	% (m/m)	42.4
S	Organische stof	% (m/m) ds	2.4
S	Gloeirest	% (m/m) ds	96.1
S	Korrelgrootte < 2 µm	% (m/m) ds	21.5

**Metalen**

S	Barium (Ba)	mg/kg ds	24
S	Cadmium (Cd)	mg/kg ds	<0.20
S	Kobalt (Co)	mg/kg ds	5.4
S	Koper (Cu)	mg/kg ds	8.9
S	Kwik (Hg)	mg/kg ds	<0.050
S	Molybdeen (Mo)	mg/kg ds	<1.5
S	Nikkel (Ni)	mg/kg ds	17
S	Lood (Pb)	mg/kg ds	14
S	Zink (Zn)	mg/kg ds	60

**Minerale olie**

	Minerale olie (C10-C12)	mg/kg ds	<3.0
	Minerale olie (C12-C16)	mg/kg ds	5.7
	Minerale olie (C16-C21)	mg/kg ds	17
	Minerale olie (C21-C30)	mg/kg ds	32
	Minerale olie (C30-C35)	mg/kg ds	43
	Minerale olie (C35-C40)	mg/kg ds	12
S	Minerale olie totaal (C10-C40)	mg/kg ds	110
	Chromatogram olie (GC)		Zie bijl.

**Polychloorbifenylen, PCB**

S	PCB 28	mg/kg ds	<0.0010
S	PCB 52	mg/kg ds	<0.0010
S	PCB 101	mg/kg ds	<0.0010
S	PCB 118	mg/kg ds	<0.0010
S	PCB 138	mg/kg ds	<0.0010

Nr. **Monsteromschrijving**  
1 723001bs (100-150)

Analytico-nr.  
7865001

Q: door RvA geaccrediteerde verrichting  
A: AP04 erkende verrichting  
S: AS 3000 erkende verrichting

Dit certificaat mag uitsluitend in zijn geheel worden gereproduceerd.

Eurofins Analytico B.V.

Gildeweg 44-46  
3771 NB Barneveld  
P.O. Box 459  
3770 AL Barneveld NL  
Tel. +31 (0)34 242 63 00  
Fax +31 (0)34 242 63 99  
E-mail info-env@eurofins.nl  
Site www.eurofins.nl

BNP Paribas S.A. 227 9245 25  
VAT/BTW No. NL 8043.14.883.B01  
KvK No. 09088623  
IBAN: NL71BNPA0227924525  
BIC: BNPANL2A

Eurofins Analytico B.V. is erkend door het Vlaamse Gewest (OVAM en Dep. LNE), het Brusselse Gewest (BIM), het Waalse Gewest (DGRNE-OWD) en door de overheden van Frankrijk en Luxemburg (MEV).



## Analysecertificaat

Uw project/verslagnummer	723	Certificaatnummer/Versie	2013146632/1
Uw projectnaam		Startdatum	15-11-2013
Uw ordernummer	B02032.000377	Rapportagedatum	21-11-2013/11:56
Datum monstername	12-11-2013	Bijlage	A, B, C
Monsternemer	J.Uitham	Pagina	2/2
Monstermatrix	Grond; Waterbodem (AS3000)		
Projectcode	2794 - Arcadis - TenneT Noord-West 380 kV		

Analyse	Eenheid	1
S PCB 153	mg/kg ds	<0.0010
S PCB 180	mg/kg ds	<0.0010
S PCB (som 7) (factor 0,7)	mg/kg ds	0.0049 <sup>1)</sup>

### Polycyclische Aromatische Koolwaterstoffen, PAK

S Naftaleen	mg/kg ds	0.062
S Fenanthreen	mg/kg ds	0.46
S Anthraceen	mg/kg ds	0.25
S Fluorantheen	mg/kg ds	3.5
S Benzo(a)anthraceen	mg/kg ds	0.13
S Chryseen	mg/kg ds	0.14
S Benzo(k)fluorantheen	mg/kg ds	<0.050
S Benzo(a)pyreen	mg/kg ds	<0.050
S Benzo(ghi)peryleen	mg/kg ds	<0.050
S Indeno(123-cd)pyreen	mg/kg ds	<0.050
S PAK VROM (10) (factor 0,7)	mg/kg ds	4.7

Nr. **Monsteromschrijving**  
1 723001bs (100-150)

**Analytico-nr.**  
7865001

Eurofins Analytico B.V.



Q: door RvA geaccrediteerde verrichting  
A: AP04 erkende verrichting  
S: AS 3000 erkende verrichting

Dit certificaat mag uitsluitend in zijn geheel worden gereproduceerd.

**Akkoord**  
**Pr.coörd.**



Gildeweg 44-46  
3771 NB Barneveld  
P.O. Box 459  
3770 AL Barneveld NL  
Tel. +31 (0)34 242 63 00  
Fax +31 (0)34 242 63 99  
E-mail info-env@eurofins.nl  
Site www.eurofins.nl

BNP Paribas S.A. 227 9245 25  
VAT/BTW No. NL 8043.14.883.B01  
KvK No. 09088623  
IBAN: NL71BNP0227924525  
BIC: BNPANL2A

Eurofins Analytico B.V. is erkend door het Vlaamse Gewest (OVAM en Dep. LNE), het Brusselse Gewest (BIM), het Waalse Gewest (DGRNE-OWD) en door de overheden van Frankrijk en Luxemburg (MEV).

**Bijlage (A) met deelmonsterinformatie behorende bij analysecertificaat 2013146632/1**

Pagina 1/1

Analytico-nr.	Boornr	Omschrijving	Van	Tot	Barcode	Monsteromschrijving
7865001	723001bs	1	100	150	0531403052	723001bs (100-150)



**Eurofins Analytico B.V.**

Gildeweg 44-46  
3771 NB Barneveld  
P.O. Box 459  
3770 AL Barneveld NL  
Tel. +31 (0)34 242 63 00  
Fax +31 (0)34 242 63 99  
E-mail [info-env@eurofins.nl](mailto:info-env@eurofins.nl)  
Site [www.eurofins.nl](http://www.eurofins.nl)

BNP Paribas S.A. 227 9245 25  
VAT/BTW No. NL 8043.14.883.B01  
KvK No. 09088623  
IBAN: NL71BNPA0227924525  
BIC: BNPANL2A

Eurofins Analytico B.V. is erkend door het Vlaamse Gewest (OVAM en Dep. LNE), het Brusselse Gewest (BIM), het Waalse Gewest (DGRNE-OWD) en door de overheden van Frankrijk en Luxemburg (MEV).

**Bijlage (B) met opmerkingen behorende bij analysecertificaat 2013146632/1**

Pagina 1/1

**Opmerking 1)**De toetswaarde van de som is gelijk aan de sommatie van  $0,7 \cdot RG$ **Eurofins Analytico B.V.**

Gildeweg 44-46      Tel. +31 (0)34 242 63 00  
3771 NB Barneveld      Fax +31 (0)34 242 63 99  
P.O. Box 459      E-mail info-env@eurofins.nl  
3770 AL Barneveld NL      Site www.eurofins.nl

BNP Paribas S.A. 227 9245 25  
VAT/BTW No. NL 8043.14.883.B01  
KvK No. 09088623  
IBAN: NL71BNPA0227924525  
BIC: BNPANL2A

Eurofins Analytico B.V. is erkend door het Vlaamse Gewest (OVAM en Dep. LNE), het Brusselse Gewest (BIM), het Waalse Gewest (DGRNE-OWD) en door de overheden van Frankrijk en Luxemburg (MEV).

**Bijlage (C) met methodeverwijzingen behorende bij analysecertificaat 2013146632/1**

Pagina 1/1

Analyse	Methode	Techniek	Referentiemethode
Droge stof	W0104	Gravimetrie	Cf. pb 3210-1 en cf. NEN-EN 12880
Organische stof (gloeirest)	W0109	ICP-AES	Cf. 3210-2a/b en cf. NEN 5754/EN 12879
Lutum (fractie < 2 $\mu$ m) (sedimentatie)	W0173	Sedimentatie	Cf. pb 3210-3 en cf. NEN 5753
Barium (Ba)	W0423	ICP-MS	Cf. NEN-EN-ISO 17294-2
Cadmium (Cd)	W0423	ICP-MS	Cf. pb 3210-4/3250-1 & NEN-EN-ISO 17294-2
Kobalt (Co)	W0423	ICP-MS	Cf. pb 3210-4/3250-1 & NEN-EN-ISO 17294-2
Koper (Cu)	W0423	ICP-MS	Cf. pb 3210-4/3250-1 & NEN-EN-ISO 17294-2
Kwik (Hg)	W0423	ICP-MS	Cf. pb 3210-4/3250-1 & NEN-EN-ISO 17294-2
Molybdeen (Mo)	W0423	ICP-MS	Cf. pb 3210-4/3250-1 & NEN-EN-ISO 17294-2
Nikkel (Ni)	W0423	ICP-MS	Cf. pb 3210-4/3250-1 & NEN-EN-ISO 17294-2
Lood (Pb)	W0423	ICP-MS	Cf. pb 3210-4/3250-1 & NEN-EN-ISO 17294-2
Zink (Zn)	W0423	ICP-MS	Cf. pb 3210-4/3250-1 & NEN-EN-ISO 17294-2
Minerale Olie (GC) (C10 - C40)	W0202	GC-FID	Cf. pb 3210-6 en cf. NEN 6978
Chromatogram M0 (GC)	W0202	GC-FID	Eigen methode
PCB (7)	W0271	GC-MS	Cf. pb. 3210-7 & gw. NEN 6980
PAK som AS3000/AP04	W0271	GC-MS	gw. NEN-ISO 18287
PAK (10 VR0M)	W0271	GC-MS	Cf. pb. 3210-5 & gw. NEN-ISO 18287

**Eurofins Analytico B.V.**

Gildeweg 44-46  
3771 NB Barneveld  
P.O. Box 459  
3770 AL Barneveld NL

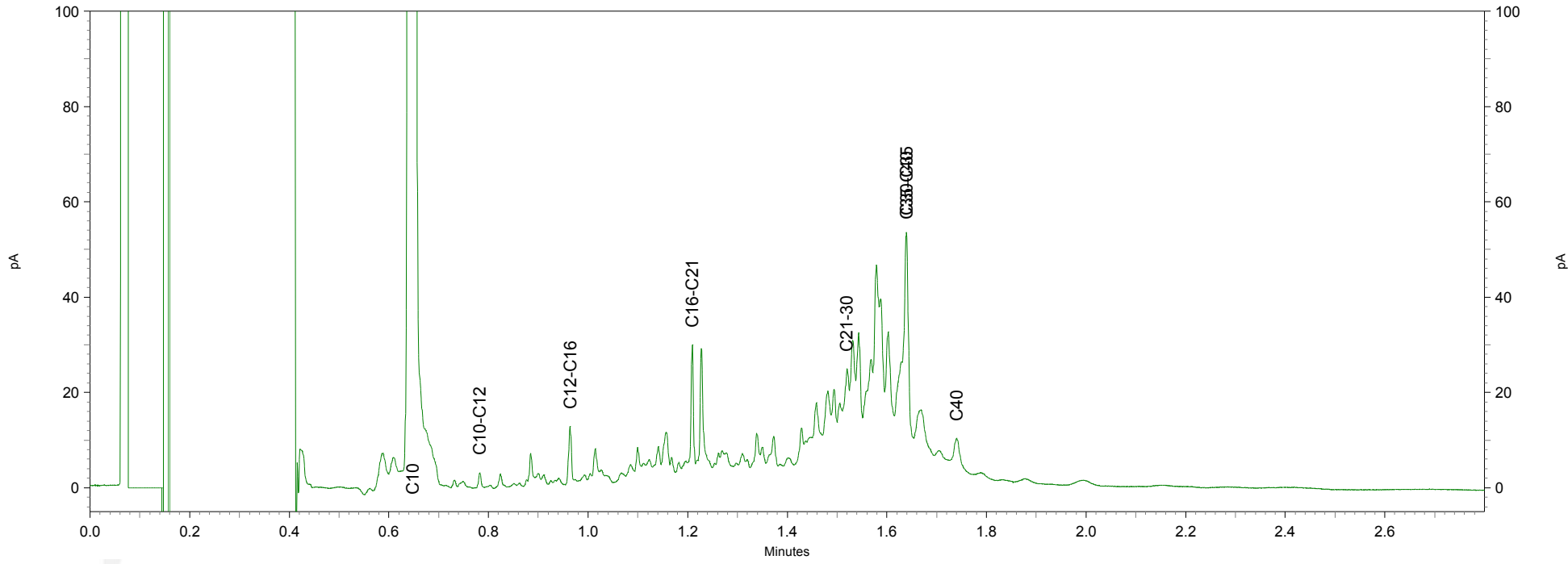
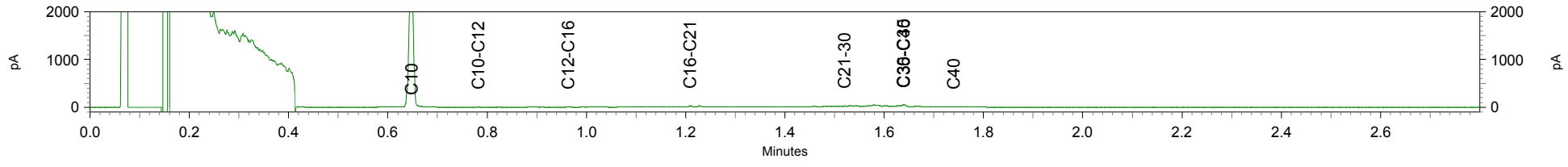
Tel. +31 (0)34 242 63 00  
Fax +31 (0)34 242 63 99  
E-mail [info-env@eurofins.nl](mailto:info-env@eurofins.nl)  
Site [www.eurofins.nl](http://www.eurofins.nl)

BNP Paribas S.A. 227 9245 25  
VAT/BTW No. NL 8043.14.883.B01  
KvK No. 09088623  
IBAN: NL71BNP0227924525  
BIC: BNPANL2A

Eurofins Analytico B.V. is erkend door het Vlaamse Gewest (OVAM en Dep. LNE), het Brusselse Gewest (BIM), het Waalse Gewest (DGRNE-OWD) en door de overheden van Frankrijk en Luxemburg (MEV).

# Chromatogram TPH/ Mineral Oil

Sample ID.: 7865001  
Certificate no.: 2013146632  
Sample description.: 723001bs (100-150)  
✓



Arcadis Assen  
T.a.v. Mw. M. de Lange  
Postbus 63  
9400 AB ASSEN

## Analyscertificaat

Datum: 02-12-2013

Hierbij ontvangt u de resultaten van het navolgende laboratoriumonderzoek.

Certificaatnummer/Versie	2013151348/1
Uw project/verslagnummer	723
Uw projectnaam	
Uw ordernummer	B02032.000377
Monster(s) ontvangen	26-11-2013

Dit certificaat mag uitsluitend in zijn geheel worden gereproduceerd.

De grondmonsters worden tot 6 weken na datum ontvangst bewaard en watermonsters tot 2 weken na datum ontvangst. Zonder tegenbericht worden de monsters nadien afgevoerd.

Indien de monsters langer bewaard dienen te blijven verzoeken wij U dit exemplaar uiterlijk 1 week voor afloop van de standaardbewaarperiode ondertekend aan ons te retourneren. Voor de kosten van het langer bewaren van monsters verwijzen wij naar de prijslijst.

Bewaren tot:

Datum:

Naam:

Handtekening:

Wij vertrouwen erop uw opdracht hiermee naar verwachting te hebben uitgevoerd, mocht U naar aanleiding van dit analysecertificaat nog vragen hebben verzoeken wij U contact op te nemen met de afdeling Verkoop en Advies.

Met vriendelijke groet,

Eurofins Analytico B.V.



Ing. A. Veldhuizen  
Technical Manager

### Eurofins Analytico B.V.

Gildeweg 44-46  
3771 NB Barneveld  
P.O. Box 459  
3770 AL Barneveld NL

Tel. +31 (0)34 242 63 00  
Fax +31 (0)34 242 63 99  
E-mail [info-env@eurofins.nl](mailto:info-env@eurofins.nl)  
Site [www.eurofins.nl](http://www.eurofins.nl)

BNP Paribas S.A. 227 9245 25  
VAT/BTW No. NL 8043.14.883.B01  
KvK No. 09088623  
IBAN: NL71BNPA0227924525  
BIC: BNPANL2A

Eurofins Analytico B.V. is ISO 14001: 2004 gecertificeerd door TÜV en erkend door het Vlaamse Gewest (OVAM en Dep. LNE), het Brusselse Gewest (BIM), het Waalse Gewest (DGRNE-OWD)



## Analysecertificaat

Uw project/verslagnummer	723	Certificaatnummer/Versie	2013151348/1
Uw projectnaam		Startdatum	27-11-2013
Uw ordernummer	B02032.000377	Rapportagedatum	02-12-2013/18:15
Datum monstername	26-11-2013	Bijlage	A, B, C
Monsternemer		Pagina	1/2
Monstermatrix	Water; Water (AS3000)		
Projectcode	2794 - Arcadis - TenneT Noord-West 380 kV		

Analyse	Eenheid	1
<b>Metalen</b>		
S Barium (Ba)	µg/L	200
S Cadmium (Cd)	µg/L	0.28
S Kobalt (Co)	µg/L	<2.0
S Koper (Cu)	µg/L	3.9
S Kwik (Hg)	µg/L	<0.050
S Molybdeen (Mo)	µg/L	<2.0
S Nikkel (Ni)	µg/L	6.3
S Lood (Pb)	µg/L	<2.0
S Zink (Zn)	µg/L	53
<b>Vluchtige Aromatische Koolwaterstoffen</b>		
S Benzeen	µg/L	<0.20
S Toluene	µg/L	<0.20
S Ethylbenzeen	µg/L	<0.20
S o-Xyleen	µg/L	<0.10
S m, p-Xyleen	µg/L	<0.20
S Xylenen (som) factor 0,7	µg/L	0.21 <sup>1)</sup>
BTEX (som)	µg/L	<0.90
S Naftaleen	µg/L	<0.020
S Styreen	µg/L	<0.20
<b>Vluchtige organische halogeenkoolwaterstoffen</b>		
S Dichloormethaan	µg/L	<0.20
S Trichloormethaan	µg/L	<0.20
S Tetrachloormethaan	µg/L	<0.10
S Trichlooretheen	µg/L	<0.20
S Tetrachlooretheen	µg/L	<0.10
S 1,1-Dichloorethaan	µg/L	<0.20
S 1,2-Dichloorethaan	µg/L	<0.20
S 1,1,1-Trichloorethaan	µg/L	<0.10
S 1,1,2-Trichloorethaan	µg/L	<0.10
S cis 1,2-Dichlooretheen	µg/L	<0.10

Nr. **Monsteromschrijving**  
1 72301 (250-350)

Analytico-nr.  
7880844

Q: door RvA geaccrediteerde verrichting  
A: AP04 erkende verrichting  
S: AS 3000 erkende verrichting

Dit certificaat mag uitsluitend in zijn geheel worden gereproduceerd.

Eurofins Analytico B.V.

Gildeweg 44-46  
3771 NB Barneveld  
P.O. Box 459  
3770 AL Barneveld NL  
Tel. +31 (0)34 242 63 00  
Fax +31 (0)34 242 63 99  
E-mail info-env@eurofins.nl  
Site www.eurofins.nl

BNP Paribas S.A. 227 9245 25  
VAT/BTW No. NL 8043.14.883.B01  
KvK No. 09088623  
IBAN: NL71BNPA0227924525  
BIC: BNPANL2A

Eurofins Analytico B.V. is ISO 14001: 2004 gecertificeerd door TÜV en erkend door het Vlaamse Gewest (OVAM en Dep. LNE), het Brusselse Gewest (BIM), het Waalse Gewest (DGRNE-OWD) en door de overheden van Frankrijk en Luxemburg (MEV).



## Analysecertificaat

Uw project/verslagnummer	723	Certificaatnummer/Versie	2013151348/1
Uw projectnaam		Startdatum	27-11-2013
Uw ordernummer	B02032.000377	Rapportagedatum	02-12-2013/18:15
Datum monstername	26-11-2013	Bijlage	A, B, C
Monsternemer		Pagina	2/2
Monstermatrix	Water; Water (AS3000)		
Projectcode	2794 - Arcadis - TenneT Noord-West 380 kV		

Analyse	Eenheid	1
S trans 1,2-Dichlooretheen	µg/L	<0.10
CKW (som)	µg/L	<1.6
S Tribroommethaan	µg/L	<0.20
S Vinylchloride	µg/L	<0.10
S 1,1-Dichlooretheen	µg/L	<0.10
S 1,2-Dichloorethenen (Som) factor 0,7	µg/L	0.14 <sup>1)</sup>
S 1,1-Dichloorpropaan	µg/L	<0.20
S 1,2-Dichloorpropaan	µg/L	<0.20
S 1,3-Dichloorpropaan	µg/L	<0.20
S Dichloorpropanen som factor 0.7	µg/L	0.42
<b>Minerale olie</b>		
Minerale olie (C10-C12)	µg/L	4.2
Minerale olie (C12-C16)	µg/L	<7.0
Minerale olie (C16-C21)	µg/L	12
Minerale olie (C21-C30)	µg/L	<15
Minerale olie (C30-C35)	µg/L	<8.0
Minerale olie (C35-C40)	µg/L	<8.0
S Minerale olie totaal (C10-C40)	µg/L	<50

Nr. **Monsteromschrijving**  
1 72301 (250-350)

**Analytico-nr.**  
7880844

Eurofins Analytico B.V.



Q: door RvA geaccrediteerde verrichting  
A: AP04 erkende verrichting  
S: AS 3000 erkende verrichting

Dit certificaat mag uitsluitend in zijn geheel worden gereproduceerd.

**Akkoord**  
**Pr.coörd.**



Gildeweg 44-46 Tel. +31 (0)34 242 63 00  
3771 NB Barneveld Fax +31 (0)34 242 63 99  
P.O. Box 459 E-mail info-env@eurofins.nl  
3770 AL Barneveld NL Site www.eurofins.nl

BNP Paribas S.A. 227 9245 25  
VAT/BTW No. NL 8043.14.883.B01  
KvK No. 09088623  
IBAN: NL71BNP0227924525  
BIC: BNPANL2A

Eurofins Analytico B.V. is ISO 14001: 2004 gecertificeerd door TÜV en erkend door het Vlaamse Gewest (OVAM en Dep. LNE), het Brusselse Gewest (BIM), het Waalse Gewest (DGRNE-OWD) en door de overheden van Frankrijk en Luxemburg (MEV).

**Bijlage (A) met deelmonsterinformatie behorende bij analysecertificaat 2013151348/1**

Pagina 1/1

Analytico-nr.	Boornr	Omschrijving	Van	Tot	Barcode	Monsteromschrijving
7880844	72301	1	250	350	0680024414	72301 (250-350)
7880844	72301	2	250	350	0700611856	



**Eurofins Analytico B.V.**

Gildeweg 44-46  
 3771 NB Barneveld  
 P.O. Box 459  
 3770 AL Barneveld NL  
 Tel. +31 (0)34 242 63 00  
 Fax +31 (0)34 242 63 99  
 E-mail [info-env@eurofins.nl](mailto:info-env@eurofins.nl)  
 Site [www.eurofins.nl](http://www.eurofins.nl)

BNP Paribas S.A. 227 9245 25  
 VAT/BTW No. NL 8043.14.883.B01  
 KvK No. 09088623  
 IBAN: NL71BNPA0227924525  
 BIC: BNPANL2A

Eurofins Analytico B.V. is ISO 14001: 2004 gecertificeerd door TÜV en erkend door het Vlaamse Gewest (OVAM en Dep. LNE), het Brusselse Gewest (BIM), het Waalse Gewest (DGRNE-OWD) en door de overheden van Frankrijk en Luxemburg (MEV).

**Bijlage (B) met opmerkingen behorende bij analysecertificaat 2013151348/1**

Pagina 1/1

**Opmerking 1)**De toetswaarde van de som is gelijk aan de sommatie van  $0,7 \cdot RG$ **Eurofins Analytico B.V.**

Gildeweg 44-46      Tel. +31 (0)34 242 63 00  
3771 NB Barneveld      Fax +31 (0)34 242 63 99  
P.O. Box 459      E-mail info-env@eurofins.nl  
3770 AL Barneveld NL      Site www.eurofins.nl

BNP Paribas S.A. 227 9245 25  
VAT/BTW No. NL 8043.14.883.B01  
KvK No. 09088623  
IBAN: NL71BNPA0227924525  
BIC: BNPANL2A

Eurofins Analytico B.V. is ISO 14001: 2004 gecertificeerd door TÜV en erkend door het Vlaamse Gewest (OVAM en Dep. LNE), het Brusselse Gewest (BIM), het Waalse Gewest (DGRNE-OWD) en door de overheden van Frankrijk en Luxemburg (MEV).

**Bijlage (C) met methodeverwijzingen behorende bij analysecertificaat 2013151348/1**

Pagina 1/1

Analyse	Methode	Techniek	Referentiemethode
Aromaten (BTEXN)	W0254	HS-GC-MS	Cf. pb 3130-1
Barium (Ba)	W0421	ICP-MS	Cf. pb 3110-3 en cf. NEN-EN-ISO 17294-2
Cadmium (Cd)	W0421	ICP-MS	Cf. pb 3110-3 en cf. NEN-EN-ISO 17294-2
Cobalt (Co)	W0421	ICP-MS	Cf. pb 3110-3 en cf. NEN-EN-ISO 17294-2
Koper (Cu)	W0421	ICP-MS	Cf. pb 3110-3 en cf. NEN-EN-ISO 17294-2
Kwik (Hg)	W0421	ICP-MS	Cf. pb 3110-3 en cf. NEN-EN-ISO 17294-2
Molybdeen (Mo)	W0421	ICP-MS	Cf. pb 3110-3 en cf. NEN-EN-ISO 17294-2
Nikkel (Ni)	W0421	ICP-MS	Cf. pb 3110-3 en cf. NEN-EN-ISO 17294-2
Lood (Pb)	W0421	ICP-MS	Cf. pb 3110-3 en cf. NEN-EN-ISO 17294-2
Zink (Zn)	W0421	ICP-MS	Cf. pb 3110-3 en cf. NEN-EN-ISO 17294-2
Xylenen som AS3000	W0254	HS-GC-MS	Cf. pb 3130-1
Styreen	W0254	HS-GC-MS	Cf. pb 3130-1
VOC1 (11)	W0254	HS-GC-MS	Cf. pb 3130-1
Tribroommethaan (Bromoform)	W0254	HS-GC-MS	Cf. pb 3130-1
Vinylchloride	W0254	HS-GC-MS	Cf. pb 3130-1
1,1-Dichlooretheen	W0254	HS-GC-MS	Cf. pb 3130-1
DiChlEtheen som AS3000	W0254	HS-GC-MS	Cf. pb 3130-1
1,1-Dichloorpropaan	W0254	HS-GC-MS	Cf. pb 3130-1
1,2-Dichloorpropaan	W0254	HS-GC-MS	Cf. pb 3130-1
1,3-Dichloorpropaan	W0254	HS-GC-MS	Cf. pb 3130-1
DiChlprop. som AS300	W0254	HS-GC-MS	Cf. pb 3130-2 en gw. NEN EN ISO 15680
Minerale olie (GC) (C10 - C40)	W0215	LVI-GC-FID	Cf. pb 3110-5

**Eurofins Analytico B.V.**

Gildeweg 44-46  
3771 NB Barneveld  
P.O. Box 459  
3770 AL Barneveld NL

Tel. +31 (0)34 242 63 00  
Fax +31 (0)34 242 63 99  
E-mail [info-env@eurofins.nl](mailto:info-env@eurofins.nl)  
Site [www.eurofins.nl](http://www.eurofins.nl)

BNP Paribas S.A. 227 9245 25  
VAT/BTW No. NL 8043.14.883.B01  
KvK No. 09088623  
IBAN: NL71BNPA0227924525  
BIC: BNPANL2A

Eurofins Analytico B.V. is ISO 14001: 2004 gecertificeerd door TÜV en erkend door het Vlaamse Gewest (OVAM en Dep. LNE), het Brusselse Gewest (BIM), het Waalse Gewest (DGRNE-OWD) en door de overheden van Frankrijk en Luxemburg (MEV).

**Toetsing volgens:** Toepassen in oppervlaktewater (Bbk)

**Towabo 4.0.400**

**Datum toetsing:** 15-01-2014

**Meetpunt:** 723001bs (100-150)

**Datum monstername:** 15-11-2013

**Tijd monstername:** 0:00:00

**Beheerder:** ONBEKEND

**X-coördinaat:** 0

**Y-coördinaat:** 0

**Maaiveld t.o.v. NAP (m):** 0

**Compartiment:** Bodem/Sediment

**Laag boven (cm):** 0

**Laag onder (cm):** 0

**Gebruikte standaardisatiemethode:** Bbk

**Gebruikte grootheid voor standaardisatie:**

-als org.stofgehalte : 2,40 %

-als lutumgehalte : 21,50 %

Parameter	hoe.	eenheid	gemeten gehalte	gestand. gehalte	oordeel	melding	% oversch.
<i>METALEN</i>							
cadmium	dg	mg/kg <	0,200	0,183	<=AW	*	-
anorganisch kwik	dg	mg/kg <	0,050	0,038	<=AW	*	-
koper	dg	mg/kg	8,900	10,920	<=AW		-
nikkel	dg	mg/kg	17,000	18,889	<=AW		-
lood	dg	mg/kg	14,000	16,103	<=AW		-
zink	dg	mg/kg	60,000	71,126	<=AW		-
cobalt	dg	mg/kg	5,400	6,060	<=AW		-
molybdeen	dg	mg/kg <	1,500	1,050	<=AW	*	-
<i>PAK</i>							
som PAK 10 (VROM)	dg	mg/kg	4,682	4,682	A		212,13
<i>OVERIGE STOFFEN</i>							
minerale olie GC	dg	mg/kg	110,000	458,333	A		141,23
<i>PCB</i>							
PCB-28	dg	ug/kg <	1,000	2,917	A	*	94,44
PCB-52	dg	ug/kg <	1,000	2,917	A	*	45,83
PCB-101	dg	ug/kg <	1,000	2,917	A	*	94,44
PCB-118	dg	ug/kg <	1,000	2,917	<=AW	*	-
PCB-138	dg	ug/kg <	1,000	2,917	<=AW	*	-
PCB-153	dg	ug/kg <	1,000	2,917	<=AW	*	-
PCB-180	dg	ug/kg <	1,000	2,917	A	*	16,67
som PCB 7	dg	ug/kg <	7,000	20,417	A	*	2,08

Aantal getoetste parameters: 18

Eindoordeel: Klasse A

**Meldingen:**

\* Indicatief toetsresultaat

Einde uitvoerverslag

**Toetsing volgens:** Verspreiden op aangrenzend perceel (Bbk) **Towabo 4.0.400**  
**Datum toetsing:** 15-01-2014  
**Meetpunt:** 723001bs (100-150)  
**Datum monstername:** 15-11-2013 **Tijd monstername:** 0:00:00  
**Beheerder:** ONBEKEND  
**X-coördinaat:** 0 **Y-coördinaat:** 0  
**Maaiveld t.o.v. NAP (m):** 0 **Compartiment:** Bodem/Sediment  
**Laag boven (cm):** 0 **Laag onder (cm):** 0

**Gebruikte standaardisatiemethode:** PAF

**Gebruikte grootte voor standaardisatie:**

-als org.stofgehalte : 2,40 %  
 -als lutumgehalte : 21,50 %

Parameter	hoe.	eenheid	gemeten gehalte	gestand. gehalte	oordeel	melding	% oversch.
<i>METALEN</i>							
cadmium	dg	mg/kg <	0,200	0,183	Ja	*	-
cadmium	PAF	% <	0,200	0,000	.		-
anorganisch kwik	PAF	% <	0,050	0,000	.		-
koper	PAF	%	8,900	0,000	.		-
nikkel	PAF	%	17,000	0,000	.		-
lood	PAF	%	14,000	0,000	.		-
zink	PAF	%	60,000	0,000	.		-
barium	PAF	%	24,000	0,000	.		-
cobalt	PAF	%	5,400	0,000	.		-
molybdeen	PAF	% <	1,500	0,000	.		-
<i>PAK</i>							
naftaleen	PAF	%	0,062	0,168	.		-
anthraceen	PAF	%	0,250	1,109	.		-
fenantreen	PAF	%	0,460	3,472	.		-
fluorantheen	PAF	%	3,500	11,634	.		-
benz(a)anthraceen	PAF	%	0,130	0,026	.		-
chryseen	PAF	%	0,140	0,045	.		-
benzo(k)fluorantheen	PAF	% <	0,050	0,000	.		-
benzo(a)pyreen	PAF	% <	0,050	0,006	.		-
benzo(ghi)peryleen	PAF	% <	0,050	0,004	.		-
indenopyreen	PAF	% <	0,050	0,013	.		-
<i>OVERIGE STOFFEN</i>							
minerale olie GC	dg	mg/kg	110,000	458,333	Ja		-
<i>PCB</i>							
PCB-28	PAF	% <	0,001	0,000	.		-
PCB-52	PAF	% <	0,001	0,000	.		-
PCB-101	PAF	% <	0,001	0,000	.		-
PCB-118	PAF	% <	0,001	0,000	.		-
PCB-138	PAF	% <	0,001	0,000	.		-
PCB-153	PAF	% <	0,001	0,000	.		-
PCB-180	PAF	% <	0,001	0,000	.		-
<i>MEERSOORTEN POTENTIEEL AANGETASTE FRACTIE (msPAF)</i>							
msPAF metalen	PAF	%	-	0,000	Ja		-
msPAF org.verbindingen	PAF	%	-	20,252	Nee		1,26

Aantal parameters: 27

Eindoordeel: Niet verspreidbaar

Meldingen:

\* Indicatief toetsresultaat

Er ontbreken enkele parameters in de somparameter msPAFmet

Er ontbreken enkele parameters in de somparameter msPAForg

Het gemeten gehalte voor de berekening van PAF-waarden wordt weergegeven in de eenheid mg/kg en hoedanigheid dg

Einde uitvoerverslag

**Tabel 1: Aangetoonde gehalten in grond met beoordeling conform de Wet Bodembescherming**

Toetsmonster		MMbg01			MMog01		
Humus (% ds)		2,4			2,2		
Lutum (% ds)		6,8			19		
Datum van toetsing		15-1-2014			15-1-2014		
Monsterconclusie		Voldoet aan Achtergrondwaarde			Voldoet aan Achtergrondwaarde		
Monstermelding 1							
Monstermelding 2							
Monstermelding 3							
		<b>Meetw</b>	<b>GSSD</b>	<b>Index</b>	<b>Meetw</b>	<b>GSSD</b>	<b>Index</b>
<b>METALEN</b>							
Kobalt [Co]	mg/kg ds	4,8	11,1	-0,02	7,5	9,2	-0,03
Nikkel [Ni]	mg/kg ds	15	31	-0,06	22	26	-0,14
Koper [Cu]	mg/kg ds	6,4	11,2	-0,19	6,3	8,1	-0,21
Zink [Zn]	mg/kg ds	42	79	-0,11	51	64	-0,13
Molybdeen [Mo]	mg/kg ds	<1,5	<1,1	-0	<1,5	<1,1	-0
Cadmium [Cd]	mg/kg ds	<0,2	<0,2	-0,03	<0,2	<0,2	-0,03
Barium [Ba]	mg/kg ds	<20	<34 <sup>(6)</sup>		25	31 <sup>(6)</sup>	
Kwik [Hg]	mg/kg ds	0,14	0,19	0	<0,05	<0,04	-0
Lood [Pb]	mg/kg ds	14	20	-0,06	14	17	-0,07
<b>PAK</b>							
Pak-totaal (10 van VROM) (0.7 factio)	mg/kg ds	<0,35			<0,35		
Naftaleen	mg/kg ds	<0,05	<0,04		<0,05	<0,04	
Anthraceen	mg/kg ds	<0,05	<0,04		<0,05	<0,04	
Fenantheen	mg/kg ds	<0,05	<0,04		<0,05	<0,04	
Fluorantheen	mg/kg ds	<0,05	<0,04		<0,05	<0,04	
Chryseen	mg/kg ds	<0,05	<0,04		<0,05	<0,04	
Benzo(a)anthraceen	mg/kg ds	<0,05	<0,04		<0,05	<0,04	
Benzo(a)pyreen	mg/kg ds	<0,05	<0,04		<0,05	<0,04	
Benzo(k)fluorantheen	mg/kg ds	<0,05	<0,04		<0,05	<0,04	
Indeno-(1,2,3-c,d)pyreen	mg/kg ds	<0,05	<0,04		<0,05	<0,04	
Benzo(g,h,i)peryleen	mg/kg ds	<0,05	<0,04		<0,05	<0,04	
PAK 10 VROM	mg/kg ds		<0,35	-0,03		<0,35	-0,03
<b>GECHLOREERDE KOOLWATERSTOFFEN</b>							
PCB (7) (som, 0.7 factor)	mg/kg ds	<0,0049			<0,0049		
PCB 28	mg/kg ds	<0,001	<0,003		<0,001	<0,003	
PCB 52	mg/kg ds	<0,001	<0,003		<0,001	<0,003	
PCB 101	mg/kg ds	<0,001	<0,003		<0,001	<0,003	
PCB 118	mg/kg ds	<0,001	<0,003		<0,001	<0,003	
PCB 138	mg/kg ds	<0,001	<0,003		<0,001	<0,003	
PCB 153	mg/kg ds	<0,001	<0,003		<0,001	<0,003	
PCB 180	mg/kg ds	<0,001	<0,003		<0,001	<0,003	
PCB (som 7)	mg/kg ds		<0,020	0		<0,022	0
<b>OVERIGE (ORGANISCHE) VERBINDINGEN</b>							
Minerale olie C10 - C12	mg/kg ds	5,2	21,7 <sup>(6)</sup>		<3	10 <sup>(6)</sup>	
Minerale olie C10 - C40	mg/kg ds	<35	<102	-0,02	<35	<111	-0,02
Minerale olie C12 - C16	mg/kg ds	<5	15 <sup>(6)</sup>		<5	16 <sup>(6)</sup>	
Minerale olie C16 - C21	mg/kg ds	<5	15 <sup>(6)</sup>		<5	16 <sup>(6)</sup>	
Minerale olie C21 - C30	mg/kg ds	<11	32 <sup>(6)</sup>		<11	35 <sup>(6)</sup>	
Minerale olie C30 - C35	mg/kg ds	<5	15 <sup>(6)</sup>		<5	16 <sup>(6)</sup>	
Minerale olie C35 - C40	mg/kg ds	<6	18 <sup>(6)</sup>		<6	19 <sup>(6)</sup>	
<b>OVERIG</b>							
Gloeirest	% (m/m) ds	97,1			96,4		
Droge stof	% m/m	79,3	79,3 <sup>(6)</sup>		74,1	74,1 <sup>(6)</sup>	

----- : Geen toetsnorm aanwezig



<	: kleiner dan de detectielimiet
8,88	: <= Achtergrondwaarde
8,88	: <= Interventiewaarde
8,88	: > Interventiewaarde
6	: Heeft geen normwaarde
#	: verhoogde rapportagegrens
GSSD	: Gestandaardiseerde meetwaarde
Index	: (GSSD - AW) / (I - AW)

**Tabel 2: Normwaarden conform de Wet Bodembescherming**

		AW	I
<b>METALEN</b>			
Cadmium [Cd]	mg/kg ds	0,6	13
Kobalt [Co]	mg/kg ds	15	190
Koper [Cu]	mg/kg ds	40	190
Kwik [Hg]	mg/kg ds	0,15	36
Lood [Pb]	mg/kg ds	50	530
Molybdeen [Mo]	mg/kg ds	1,5	190
Nikkel [Ni]	mg/kg ds	35	100
Zink [Zn]	mg/kg ds	140	720
<b>PAK</b>			
PAK 10 VROM	mg/kg ds	1,5	40
<b>GECHLOREERDE KOOLWATERSTOFFEN</b>			
PCB (som 7)	mg/kg ds	0,02	1
<b>OVERIGE (ORGANISCHE) VERBINDINGEN</b>			
Minerale olie C10 - C40	mg/kg ds	190	5000

Tabel 3: Aangetroffen gehalten in grondwater met beoordeling conform de Wet Bodembescherming

Watermonster		72301-1-1		
Datum		26-11-2013		
Filterdiepte (m -mv)		2,00 - 3,00		
Datum van toetsing		15-1-2014		
Monsterconclusie		Overschrijding Streefwaarde		
Monstermelding 1				
Monstermelding 2				
Monstermelding 3				
		<b>Meetw</b>	<b>GSSD</b>	<b>Index</b>
<b>METALEN</b>				
Kobalt [Co]	µg/l	<2	<1	-0,24
Nikkel [Ni]	µg/l	6,3	6,3	-0,14
Koper [Cu]	µg/l	3,9	3,9	-0,19
Zink [Zn]	µg/l	53	53	-0,02
Molybdeen [Mo]	µg/l	<2	<1	-0,01
Cadmium [Cd]	µg/l	0,28	0,28	-0,02
Barium [Ba]	µg/l	200	200	0,26
Kwik [Hg]	µg/l	<0,05	<0,04	-0,04
Lood [Pb]	µg/l	<2	<1	-0,23
<b>AROMATISCHE VERBINDINGEN</b>				
BTEX (som)	µg/l	<0,9	0,6 <sup>(6)</sup>	
Xylenen (som, 0.7 factor)	µg/l	<0,21		
Benzeen	µg/l	<0,2	<0,1	-0
Ethylbenzeen	µg/l	<0,2	<0,1	-0,03
Tolueen	µg/l	<0,2	<0,1	-0,01
Xylenen (som)	µg/l		<0,21	0
meta-/para-Xyleen (som)	µg/l	<0,2	<0,1	
ortho-Xyleen	µg/l	<0,1	<0,1	
Styreen (Vinylbenzeen)	µg/l	<0,2	<0,1	-0,02
Som 16 Aromatische oplosmiddelen	µg/l		<0,77 <sup>(2,14)</sup>	
<b>PAK</b>				
Naftaleen	µg/l	<0,02	<0,01	0
PAK 10 VROM	-		<0,00020 <sup>(11)</sup>	
<b>GECHLOREERDE KOOLWATERSTOFFEN</b>				
1,3-Dichloorpropaan	µg/l	<0,2	<0,1	
1,1-Dichloorpropaan	µg/l	<0,2	<0,1	
1,2-Dichloorethenen (som, 0.7 facto)	µg/l	<0,14		
Dichloorpropanen (0,7 som, 1,1+1,2+)	µg/l	0,42		
Tribroommethaan (bromofom)	µg/l	<0,2	<0,1 <sup>(14)</sup>	
Tetrachloormethaan (Tetra)	µg/l	<0,1	<0,1	0,01
1,1-Dichloorethaan	µg/l	<0,2	<0,1	-0,01
1,2-Dichloorethaan	µg/l	<0,2	<0,1	-0,02
1,2-Dichloorpropaan	µg/l	<0,2	<0,1	
1,1,1-Trichloorethaan	µg/l	<0,1	<0,1	0
1,1,2-Trichloorethaan	µg/l	<0,1	<0,1	0
Trichlooretheen (Tri)	µg/l	<0,2	<0,1	-0,05
Tetrachlooretheen (Per)	µg/l	<0,1	<0,1	0
Vinylchloride	µg/l	<0,1	<0,1	0,02
CKW (som)	µg/l	<1,6		
Dichloorpropaan	µg/l		<0,42	-0
cis + trans-1,2-Dichlooretheen	µg/l		<0,14	0,01
1,1-Dichlooretheen	µg/l	<0,1	<0,1	0,01
cis-1,2-Dichlooretheen	µg/l	<0,1	<0,1	
trans-1,2-Dichlooretheen	µg/l	<0,1	<0,1	

Watermonster		72301-1-1		
Datum		26-11-2013		
Filterdiepte (m -mv)		2,00 - 3,00		
Datum van toetsing		15-1-2014		
Monsterconclusie		Overschrijding Streefwaarde		
Dichloormethaan	µg/l	<0,2	<0,1	0
Trichloormethaan (Chloroform)	µg/l	<0,2	<0,1	-0,01
<b>OVERIGE (ORGANISCHE) VERBINDINGEN</b>				
Minerale olie C10 - C12	µg/l	4,2	4,2 <sup>(6)</sup>	
Minerale olie C10 - C40	µg/l	<50	<35	-0,03
Minerale olie C12 - C16	µg/l	<7	5 <sup>(6)</sup>	
Minerale olie C16 - C21	µg/l	12	12 <sup>(6)</sup>	
Minerale olie C21 - C30	µg/l	<15	11 <sup>(6)</sup>	
Minerale olie C30 - C35	µg/l	<8	6 <sup>(6)</sup>	
Minerale olie C35 - C40	µg/l	<8	6 <sup>(6)</sup>	

-----	: Geen toetsnorm aanwezig
<	: kleiner dan de detectielimiet
8,88	: <= Streefwaarde
8,88	: > Streefwaarde
8,88	: > Interventiewaarde
11	: Enkele parameters ontbreken in de berekening van de somfractie
14	: Streefwaarde ontbreekt zorgplicht van toepassing
2	: Enkele parameters ontbreken in de som
6	: Heeft geen normwaarde
#	: verhoogde rapportagegrens
GSSD	: Gestandaardiseerde meetwaarde
Index	: (GSSD - S) / (I - S)

Tabel 4: Normwaarden conform de Wet Bodembescherming

		S	S Diep	Indicatief	I
<b>METALEN</b>					
Barium [Ba]	µg/l	50	200		625
Cadmium [Cd]	µg/l	0,4	0,06		6
Kobalt [Co]	µg/l	20	0,7		100
Koper [Cu]	µg/l	15	1,3		75
Kwik [Hg]	µg/l	0,05	0,01		0,3
Lood [Pb]	µg/l	15	1,7		75
Molybdeen [Mo]	µg/l	5	3,6		300
Nikkel [Ni]	µg/l	15	2,1		75
Zink [Zn]	µg/l	65	24		800
<b>AROMATISCHE VERBINDINGEN</b>					
Benzeen	µg/l	0,2			30
Ethylbenzeen	µg/l	4			150
Styreen (Vinylbenzeen)	µg/l	6			300
Tolueen	µg/l	7			1000
Xylenen (som)	µg/l	0,2			70
Som 16 Aromatische oplosmiddelen	µg/l			150	
<b>PAK</b>					
Naftaleen	µg/l	0,01			70
<b>GECHLOREERDE KOOLWATERSTOFFEN</b>					
1,1,1-Trichloorethaan	µg/l	0,01			300
1,1,2-Trichloorethaan	µg/l	0,01			130
1,1-Dichloorethaan	µg/l	7			900

		S	S Diep	Indicatief	I
1,2-Dichloorethaan	µg/l	7			400
Tetrachlooretheen (Per)	µg/l	0,01			40
Tetrachloormethaan (Tetra)	µg/l	0,01			10
Tribroommethaan (bromoform)	µg/l				630
Trichlooretheen (Tri)	µg/l	24			500
Vinylchloride	µg/l	0,01			5
1,1-Dichlooretheen	µg/l	0,01			10
Dichloormethaan	µg/l	0,01			1000
Dichloorpropaan	µg/l	0,8			80
Trichloormethaan (Chloroform)	µg/l	6			400
cis + trans-1,2-Dichlooretheen	µg/l	0,01			20
<b>OVERIGE (ORGANISCHE) VERBINDINGEN</b>					
Minerale olie C10 - C40	µg/l	50			600

## Toetsingskader

### WET BODEMBESCHERMING

Toetsing van de analyseresultaten van grond- en grondwater heeft plaatsgevonden aan de hand van het toetsingskader zoals gedefinieerd in de bijlage 1 van de Circulaire bodemsanering van 1 juli 2013. Onderstaande toetswaarden worden gehanteerd om de mate van bodemverontreiniging weer te geven. De toetswaarden zijn gebaseerd op humaan-toxicologische en ecotoxicologische uitgangspunten (RIVM studies) en beleidsmatige overwegingen (NOBO rapport).

#### § Interventiewaarden (I)

De interventiewaarden bodemsanering geven het concentratieniveau voor verontreinigingen in grond en grondwater aan waarboven ernstige vermindering of dreigende vermindering optreedt van de functionele eigenschappen die de bodem heeft voor mens, plant en dier. Bij gehalten boven de interventiewaarde is mogelijk sprake van (een geval van) ernstige verontreiniging en is er mogelijk een saneringsnoodzaak.

#### § Streefwaarden grondwater (S)

De streefwaarden gelden als referentiewaarden en hebben betrekking op de in de natuur voorkomende achtergrondwaarden in het grondwater of op detectiegrenzen bij stoffen die niet in natuurlijk milieu voorkomen.

#### § Achtergrondwaarden grond (AW2000)

De achtergrondwaarden gelden als referentiewaarden waar relatief onbelaste gebieden (natuur en landbouwgebieden) voor 95 % aan voldoen. Grond die aan de AW2000 voldoet is blijvend geschikt voor alle bodemfuncties (waaronder moestuin, natuur en landbouw).

#### § Tussenwaarde ( $\frac{1}{2}$ (AW2000+I)) resp. ( $\frac{1}{2}$ (S+I))

De tussenwaarde is een grens die aan geeft dat er een nader onderzoek noodzakelijk is.

De gemeten gehalten voor grond zijn voor het lutum en organische stof percentage gecorrigeerd naar de standaardbodem met 25% lutum en 10% organische stof. Hierna is getoetst aan de hierboven genoemde toetswaarden.

### BESLUIT BODEMKWALITEIT

Op toepassing van grond en baggerspecie (op of in de landbodem en in oppervlaktewater en verspreiding van baggerspecie in oppervlaktewater) is het Besluit bodemkwaliteit van toepassing. Daarin kunnen lokale (water)bodembeheerders kiezen tussen generiek en gebiedspecifiek beleid of het overgangsbeleid.

#### Gebiedspecifiek beleid

Met het gebiedspecifiek beleid kunnen lokale landbodem en waterkwaliteitsbeheerders zelf bodemkwaliteitsnormen vaststellen. Als randvoorwaarden geldt dat sprake moet zijn van stand-still op gebiedsniveau. De normen in het gebiedspecifieke kader worden lokale Maximale waarden genoemd.

#### Generiek beleid

Binnen het generieke (landelijke) beleid is het toetsingskader gebaseerd op een klassenindeling voor kwaliteit en functie. Uitgangspunt bij toepassing van grond en baggerspecie binnen het generieke kader is, dat de kwaliteit moet aansluiten bij de functie van de bodem en dat de lokale (water)bodemkwaliteit op klasse niveau niet mag verslechteren en waar mogelijk verbetert. Het toetsingskader is vastgelegd in de Regeling Bodemkwaliteit van 2007 (en de daarop volgende wijzigingen in april 2009, november 2010, januari 2013 en juli 2013).

### Landbodem

- § Binnen het generieke kader zijn voor toepassing op landbodem twee functieklassen onderscheiden waar verruimde kwaliteitsnormen van toepassing zijn: Wonen en Industrie.
- § De indeling van de kwaliteit van toe te passen partijen grond is als volgt:
- § Vrij toepasbaar. Een partij grond is vrij toepasbaar wanneer deze voldoet aan de achtergrondwaarden. Bij toetsing aan de achtergrondwaarden wordt echter wel een versoepelende toetsingsregel toegepast:  
De kwaliteit van de grond of baggerspecie overschrijdt niet de achtergrondwaarden als bij meting van 7-16 parameters het rekenkundig gemiddelde gehalten van maximaal 2 stoffen verhoogd zijn ten opzichte van de achtergrondwaarden.
- § Bodemkwaliteitsklasse wonen. Een partij grond voldoet aan de bodemkwaliteitsklasse wonen indien deze de maximale waarden van bodemkwaliteitsklasse wonen niet overschrijdt.
- § Bodemkwaliteitsklasse industrie. Een partij grond voldoet aan de bodemkwaliteitsklasse industrie indien deze de maximale waarden van bodemkwaliteitsklasse industrie niet overschrijdt.
- § Niet toepasbaar. Een partij grond is niet toepasbaar wanneer deze niet voldoet aan de maximale waarden van bodemfunctieklasse industrie.

### Waterbodem

In het generieke toetsingskader wordt de kwaliteit van bodem onder oppervlaktewater uitgedrukt in "voldoet aan de achtergrondwaarden" of kwaliteitsklasse A of B:

- § Achtergrondwaarden. Een partij grond of baggerspecie is vrij toepasbaar wanneer deze voldoet aan de achtergrondwaarden. Bij toetsing aan de achtergrondwaarden wordt echter wel een versoepelende toetsingsregel toegepast:  
De kwaliteit van de grond of baggerspecie overschrijdt niet de achtergrondwaarden als bij meting van 7-16 parameters het rekenkundig gemiddelde gehalten van maximaal 2 stoffen verhoogd zijn ten opzichte van de achtergrondwaarden.
- § Kwaliteitsklasse A. Er is sprake van kwaliteitsklasse A indien de rekenkundige gemiddelden van de gehalten van de gemeten stoffen in de bodem of in de bodemkwaliteitszone de achtergrondwaarden overschrijden, maar niet de maximale waarden voor kwaliteitsklasse A.
- § Kwaliteitsklasse B. Er is sprake van kwaliteitsklasse B indien de rekenkundige gemiddelden van de gehalten van de gemeten stoffen in de bodem of in de bodemkwaliteitszone de maximale waarden voor kwaliteitsklasse A overschrijden, maar niet de maximale waarden voor kwaliteitsklasse B.



**Maximale waarden conform Besluit bodemkwaliteit**  
**Achtergrond- en interventiewaarden landbodem conform Wet Bodembescherming (Wbb)**  
**Circulaire per 1 juli 2013**

Oprachtgever:  
 Projectnaam:  
 Projectnummer:

<b>Organische stof / humus (%)</b>	<b>10,0</b>	10 < humus < 30, rekenwaarde:	10,0	% <i>geldt voor PAK</i>
		2 < humus < 30, rekenwaarde:	10,0	% <i>geldt voor overige org. verbindingen</i>
		humus > 2, rekenwaarde:	10,0	% <i>geldt voor zware metalen</i>
<b>Lutum (%)</b>	<b>25,0</b>	lutum > 2, rekenwaarde:	25,0	% <i>geldt voor zware metalen</i>

Datum:  
**27-nov-13**

	Achtergrond- en interventiewaarden Wbb (gehalten in mg/kg d.s.)			Achtergrond en maximale waarden voor grond en baggerspecie uit Besluit bodemkwaliteit (gehalten in mg/kg d.s.)					
	Achtergrondwaarde  AW	Tussenwaarde landbodem  ½(AW+I)	Interventiewaarde landbodem  I	toepassen op of in de bodem			grootschalige toepassingen op of in de bodem		toetsingsregel achtergrondwaarden  <2xAW en <max.waarde klasse wonen
				maximale altijd toepasbaar	waarde klasse wonen	maximale waarde klasse industrie	maximale waarde	emissie toetswaarden	
<b><u>Metalen</u></b>									
barium	190	555	920	190	550	920	4,1	413	380
cadmium	0,60	6,8	13,0	0,60	1,20	4,3	0,051	4,3	1,20
kobalt	15,0	103	190	15,0	35,0	190	0,240	130	30,0
koper	40	115	190	40	54	190	1,00	113	54
kwik	0,15	18	36	0,15	0,83	4,8	0,49	4,8	0,30
lood	50	290	530	50	210	530	15,0	308	100
molybdeen	1,5	96	190	1,5	88	190	0,48	105	3,0
nikkel	35	68	100	35	39	100	0,210	100	70
zink	140	430	720	140	200	720	2,10	430	200
<b><u>Polycyclische aromatische koolwaterstoffen (PAK)</u></b>									
PAK (som 10)	1,5	21	40	1,5	6,8	40			3,0
<b><u>Gechloreerde koolwaterstoffen</u></b>									
polychloorbifenylen (PCB's)									
PCB's (som 7, incl. PCB 118)	0,0200	0,51	1,00	0,0200	0,0200	0,50			0,0400
<b><u>Overige stoffen</u></b>									
minerale olie	190	2595	5000	190	190	500			190

*indicatieve interventiewaarden zijn schuin weergegeven*

**Streef-, achtergrond- en interventiewaarden grond en grondwater conform Wet Bodembescherming (Wbb), Circulaire per 1 juli 2013**



Datum:  
27-nov-13

Opdrachtgever:  
Projectnaam:  
Projectnummer:

<b>Organische stof / humus (%)</b>	<b>10,0</b>	10 < humus < 30, rekenwaarde:	10,0	% geldt voor PAK
		2 < humus < 30, rekenwaarde:	10,0	% geldt voor overige org. verbindingen
		humus > 2, rekenwaarde:	10,0	% geldt voor zware metalen
<b>Lutum (%)</b>	<b>25,0</b>	lutum > 2, rekenwaarde:	25,0	% geldt voor zware metalen

	Achtergrond- en interventiewaarden Wbb			streef- en interventiewaarden Wbb ondiep grondwater (<10 m-mv)		
	Achtergrondwaarde grond AW	Tussenwaarde grond ½(AW+I)	Interventiewaarde grond I	Achtergrondwaarde grondwater S	Tussenwaarde grondwater ½(S+I)	Interventiewaarde grondwater I
	mg/kg ds			µg/l		
<b><u>Metalen</u></b>						
barium	190	555	920	50	338	625
cadmium	0,60	6,8	13,0	0,40	3,2	6,0
kobalt	15,0	103	190	20	60	100
koper	40	115	190	15	45	75
kwik	0,15	18	36	0,050	0,18	0,30
lood	50	290	530	15	45	75
molybdeen	1,5	96	190	5,0	153	300
nikkel	35	68	100	15	45	75
zink	140	430	720	65	433	800
<b><u>Aromatische stoffen</u></b>						
benzeen	0,200	0,65	1,10	0,20	15	30
tolueen	0,200	16,1	32,0	7,0	504	1.000
ethylbenzeen	0,200	55	110	4,0	77	150
xylenen (som o-, m-, p-xyleen)	0,450	8,7	17,0	0,20	35	70
styreen (vinylbenzeen)	0,250	43,1	86	6,0	153	300
naftaleen	-	-	-	0,010	35	70
<b><u>Polycyclische aromatische koolwaterstoffen (PAK)</u></b>						
PAK (som 10)	1,5	21	40	-	-	-
<b><u>Gechloreerde koolwaterstoffen</u></b>						
<b><u>polychloorbifenylen (PCB's)</u></b>						
PCB's (som 7, incl. PCB 118)	0,0200	0,51	1,00	0,010	0,010	0,010
<b><u>Overige stoffen</u></b>						
minerale olie	190	2.595	5.000	50	325	600

indicatieve interventiewaarden zijn schuin weergegeven  
FILENET ID



## Kwaliteitsborging

De genoemde werkzaamheden zijn uitgevoerd in overeenstemming met de regelgeving die bekend is onder de naam Kwalibo (=kwaliteitsborging in het bodembeheer). ARCADIS Nederland B.V., vestiging Assen en uitvoerend Veldwerkbureau Poelsema zijn gecertificeerd en erkend voor de genoemde werkzaamheden. Dit houdt in dat:





- § de werkzaamheden conform BRL SIKB 2000 en VKB-protocol 2001, 2002 en 2003 zijn uitgevoerd door een gecertificeerd en erkend bedrijf. Dit rapport draagt daarom het keurmerk 'kwaliteitswaarborg bodembeheer SIKB'.
- § de veldwerkzaamheden zijn uitgevoerd door erkende medewerkers;
- § de grond- en grondwatermonsters zijn (voor)behandeld middels de AS3000 methode in het door de Raad voor de Accreditatie erkende laboratorium Eurofins Analytico te Barneveld.



Conform de eisen uit de BRL SIKB 2000 melden wij het volgende:

- § De werkzaamheden waarop deze rapportage betrekking heeft, zijn conform BRL SIKB 2000 getoetst op partijdigheid. Daarom vermelden wij dat de uitvoerder van het veldwerk voor milieuhygiënisch bodemonderzoek een ander is dan de eigenaar van het terrein waarop het veldwerk betrekking heeft.

**Colofon / Verantwoording uitvoering veldwerkzaamheden (BRL 2000)**

<b>Colofon</b>				
Uitvoering:	<b>Poelsema Veldwerkbureau</b> De Kampen 19 8325 DD Vollenhove Tel: 0527-242000 Fax: 0527-241730 www.poelsemaveldwerk.nl e-mail: info@poelsemaveldwerk.nl			
Opdrachtgever:	ARCADIS Nederland BV			
Projectnaam:	TenneT 380 KV Noord-West			
Projectnummer:	B02032.000377, mastlocatie 723			
<b>Verantwoording</b>				
	<i>VKB Protocol</i>	<i>Naam veldwerker</i>	<i>( start )datum</i>	<i>Paraaf</i>
Verklaring werkzaamheden uitgevoerd in onafhankelijkheid van de opdrachtgever en conform de eisen van de BRL 2000 en onderliggende protocollen	2001	J. Uitham	12-11-2013	
	2002	J. Uitham	26-11-2013	
	2003	J. Uitham	12-11-2013	
	2018			
	<i>VKB Protocol</i>	<i>Omschrijving afwijking</i>		
Afgeweken van BRL 2000	2001	-		
	2002	-		
	2003	-		
	2018			

- *VKB P-2001: plaatsen van handboringen en peilbuizen, maken van boorbeschrijvingen, nemen van grondmonsters en waterpassen*
- *VKB P-2002: nemen van grondwatermonsters*
- *VKB P-2003: veldwerk bij milieuhygiënisch waterbodemonderzoek*
- *VKB P-2018: locatie-inspectie en monsterneming van asbest in bodem*

## 6 Archeologisch onderzoek

### Verantwoording

Titel: Archeologisch onderzoek: Project: Noord – West 380kV  
Deelgebied: 1  
Mastnummer: 723

Projectnummer: B02032.000377.001

Referentienummer: T206878

Revisie: 1.0

Datum: 18 december 2014

Auteur(s): W.A. Ytsma (ARCADIS) & E. Goossens (RAAP)

Gecontroleerd door: D.G. Bedeaux (ARCADIS)

Goedgekeurd door: J. Assink



Paraaf goedgekeurd:

Contact: [TenneT380kVnw@ARCADIS.nl](mailto:TenneT380kVnw@ARCADIS.nl)

Bevoegd gezag: Gemeente Loppersum  
Contactpersoon: T. Swijghuizen

Aanleiding: Bodemverstorende werkzaamheden mast 723

Archeoregio: Fries-Gronings kleigebied

AMK-terrein: Niet van toepassing

Archis2: 53945

Documentatie (beheer en plaats): ARCADIS & RAAP Archeologisch Adviesbureau, regio Noord en Oost

### INHOUDSOPGAVE

Samenvatting

6.1 Inleiding

6.2 Bureauonderzoek

6.3 Veldonderzoek

6.4 Conclusies en aanbevelingen

Literatuur en bronnen

6.5 Bijlagen H6

Bijlage 6-1: Ligging onderzoeksgebied op topografische ondergrond met archeologische gegevens.

Bijlage 6-2: Ligging onderzoeksgebied op de archeologische verwachtingskaart en beleidsadvieskaart gemeente Loppersum.

Bijlage 6.3: Ligging boorpunten veldonderzoek.

## Samenvatting

Volgens ARCHIS bevinden zich in het onderzoeksgebied bekende archeologische resten.

Er komen historische elementen voor.

Op basis van het bureauonderzoek wordt aan het plangebied een hoge archeologische verwachting toegekend. De verwachting geldt voor de periode IJzertijd tot en met Late Middeleeuwen.

Op basis van het bureauonderzoek en cultuurtechnische en milieuhygiënische booronderzoek wordt aanvullend onderzoek geadviseerd in de vorm van een karterend booronderzoek. Dit onderzoek dient te worden uitgevoerd volgens de onder paragraaf 6.2.6 beschreven onderzoeksopzet.

## 6.1 Inleiding

### 6.1.1 Aanleiding en beleidskader

Binnen het geheel van de vergunningaanvragen is ook archeologisch vooronderzoek verplicht gesteld. Dit omdat bij graafwerkzaamheden ten behoeve van de funderingen van de nieuwe bi-pole masten mogelijk behoudenswaardige aanwezige archeologische resten beschadigd of zelfs vernietigd kunnen worden. Daartoe is er in eerste instantie een bureauonderzoek uitgevoerd om tot een gespecificeerde archeologische verwachting voor het plangebied te komen. Ter toetsing hiervan zijn vervolgens verkennende boringen verricht.

De Wet op de archeologische monumentenzorg (Wamz) is 1 september 2007 in werking getreden. Hiermee zijn de uitgangspunten van het Europese Verdrag van Malta binnen de Nederlandse wetgeving geïmplementeerd. Het belangrijkste uitgangspunt van de nieuwe wet is om archeologische resten in de ondergrond (ter plekke) te behouden, omdat de bodem nu eenmaal de beste conserveringsomgeving is (behoud in-situ).

Het onderzoek is uitgevoerd volgens de normen van de archeologische beroepsgroep (zie artikel 24 van het Besluit archeologische monumentenzorg). De Kwaliteitsnorm Nederlandse Archeologie (KNA, versie 3.2), beheerd door de Stichting Infrastructuur Kwaliteitsborging Bodembeheer (SIKB; [www.sikb.nl](http://www.sikb.nl)), geldt in de praktijk als richtlijn. Deze is aangevuld met door de diverse overheden geldende richtlijnen voor archeologisch onderzoek.

## 6.2 Bureauonderzoek

### 6.2.1 Doelstelling

In het voortraject is door Archeologic een Achtergronddocument Archeologie MER Noord-West 380 kV opgesteld. Hierin zijn onder meer het initiatief en de verschillende alternatieven nader beschreven en zijn de alternatieven met elkaar vergeleken op milieueffecten wat betreft archeologie. Daarnaast is door The Missing Link een Archeologieplan Noord-West 380 kV opgesteld. Dit archeologieplan geeft informatie voor het inpassingsplan en het aanvragen van eventuele vergunningen. In opdracht van ARCADIS heeft RAAP Archeologisch Adviesbureau in oktober 2012 in het kader van de archeologische monumentenzorg een archeologisch bureauonderzoek uitgevoerd conform het PvE. Dit bureauonderzoek betreft een detaillering van deze onderzoeken op mastniveau.

Het onderzoek dient te worden uitgevoerd omdat realisatie van de plannen kan leiden tot aantasting of vernietiging van (mogelijk) aanwezige behoudenswaardige archeologische resten. Het doel van het bureauonderzoek is het verwerven van informatie, aan de hand van bestaande bronnen, over bekende of verwachte archeologische waarden in, of in de nabije omgeving van, het onderzoeksgebied, om daarmee vast te stellen of er behoudenswaardige archeologische resten aanwezig zijn die (mogelijk) bedreigd worden door de geplande inrichting. Verder dient het bureauonderzoek inzicht te geven in de aard van mogelijk aanwezige behoudenswaardige archeologische resten én de fysieke kenmerken om deze effectief op te sporen, of verder te waarderen. Het archeologisch bureau onderzoek is gebaseerd op VKA 2.0. Voor het kaartmateriaal is dan ook gebruik gemaakt van VKA 2.0. Deze is ouder dan de voor deze mast geldende VKA maar wel representatief. De cultuurtechnische en milieuhygiënische boringen worden tevens door ARCADIS beoordeeld.

### 6.2.2 Geomorfologie en bodem

Geomorfologie volgens geomorfologische kaart:

Geomorfologiecode: 3K31

Geomorfologieomschrijving: Kwelderwal

Bodem volgens bodemkaart:

Bodemcode: Mn25C-V\*

Bodemomschrijving: Kalkarme poldervaaggronden; zware zavel, profielverloop 5

Bodemcode: Mn15A-VI

Bodemomschrijving: Kalkrijke poldervaaggronden; lichte zavel, profielverloop 5

### 6.2.3 Archeologie

Bekende archeologische resten (ARCHIS)

Volgens ARCHIS bevinden zich in het onderzoeksgebied bekende archeologische resten.

AMK-terrein(en)

AMK nummer: 903

Status: Terrein van zeer hoge archeologische waarde, beschermd

Complextype: Borg/stins/versterkt huis

Beginperiode: Late Middeleeuwen

Eindperiode: Nieuwe tijd

AMK nummer: 903

Status: Terrein van zeer hoge archeologische waarde, beschermd

Complextype: Huisterp

Beginperiode: Middeleeuwen

Eindperiode: Middeleeuwen

ARCHIS waarneming(en)

Geen

ARCHIS vondstmelding(en)

Geen

Vindplaatssynthese

In het zuidoostelijk deel van een plangebied ligt AMK-terrein 903 met beschermde status. Het betreft een terrein met resten van een borg of een fort (het Olfort) uit de Late Middeleeuwen. Door ploegwerkzaamheden is de hoogte aanzienlijk verlaagd, de gracht zou nog zichtbaar moeten zijn. De oudst aangetroffen scherven dateren uit de 13/14e eeuw.

Bekende archeologische gegevens uit andere bronnen

De kadastrale minuut uit circa 1832 bevat concrete aanwijzingen voor de aanwezigheid van archeologische resten in het onderzoeksgebied.

41: Omvangrijk historisch erf dat omsloten werd door een brede sloot of gracht. Op het erf stond omstreeks 1832 een boerderij en een bijgebouw.

Voorgaand archeologisch onderzoek (ARCHIS)

In het onderzoeksgebied is niet eerder archeologisch onderzoek uitgevoerd.

In het plangebied is niet eerder archeologisch onderzoek uitgevoerd.

### 6.2.4 Archeologische verwachting volgens bekende bronnen

Op de archeologische verwachtingskaart en beleidsadvieskaart gemeente Loppersum geldt voor het plangebied de verwachting: middelhoog/hoog. Daarmee geldt een onderzoeksplicht.

### 6.2.5 Gespecificeerde archeologische verwachting

Op basis van het voorkomen van kwelderwal geldt in het plangebied een hoge archeologische verwachting voor resten uit de periode IJzertijd tot en met Late Middeleeuwen

Voor de periode van de landbouwers bestaat de kans op het voorkomen van nederzettingsresten, bestaande uit resten van bijvoorbeeld woongebouwen, bijgebouwen, (percelerings)greppels en afval/waterput(ten).

Als prospectiekenmerken van de eventueel aanwezige archeologische resten kunnen worden benoemd:

- Een aaneengesloten archeologische laag, gekenmerkt door een afwijkende kleur ten opzichte van de eronder en erboven liggende laag;
- De aanwezigheid van mogelijk antropogene objecten als houtskool, verbrande klei/leem, bot, steen en artefacten (voornamelijk aardewerk en vuursteen) in een matig tot hoge dichtheid (> 40 vondsten groter dan 4 mm per m<sup>2</sup>) en fosfaat;
- De veronderstelde ligging van de archeologische laag bevindt zich naar verwachting in het klei/veenpakket.

### 6.2.6 Onderzoeksvoorstel vervolgonderzoek

Op basis van het bureauonderzoek wordt allereerst geadviseerd een veldtoets uit te voeren. Hiertoe wordt gebruik gemaakt van resultaten van de cultuurtechnische boringen. Indien uit de veldtoets blijkt dat de verwachte archeologische laag intact is wordt op grond van de gespecificeerde verwachting de volgende onderzoeksmethode opgesteld (SIKB, 2007; Tol, e.a., 2004):

- Een booronderzoek bestaande uit vijf boringen geplaatst in een driehoeksgrid van 13 x 15 m;
- Boortype: bij zandbodems een Edelmanboor met een diameter van 15 cm. In het geval van kleibodems een Edelmanboor met een diameter van 12 cm en/of een gutsboor met een diameter van 3 cm;
- Waarnemingsmethode: bij zandbodems droog zeven (maaswijdte van 4 mm); analyse van zeefresidu met het blote oog; bij kleibodems snijden met boormes / brokkelen;
- Boordiepte: tot 30 cm in de C-horizont van de top van de (pleistocene) ondergrond (indien aanwezig) of maximaal 3 m -mv.

## 6.3 Veldonderzoek

### 6.3.1 Werkwijze

Op deze mastlocatie zijn cultuurtechnische en milieuhygiënische boringen uitgevoerd waarbij het profiel bodemkundig is beschreven. Deze bodemprofielen zijn geïnterpreteerd door een archeoloog om te bepalen of aanvullend karterend onderzoek noodzakelijk is.

### 6.3.2 Resultaten

Uit de boringen (nr. 72301 t/m 72308) blijkt dat de bodem intact is. In de bodem is het verwachte klei/zandpakket aanwezig.

### 6.3.3 Consequenties van de voorgenomen ingrepen

Omdat de bodemverstorende werkzaamheden tot 3 meter –mv gaan plaats vinden, kunnen eventueel aanwezige archeologische waarden worden verstoord.

## 6.4 Conclusies en aanbevelingen

### 6.4.1 Conclusies

De verwachting uit het bureauonderzoek dat zich in het plangebied een kwelderwal bevindt is tijdens het verkennende booronderzoek bevestigd. De hoge archeologische verwachting blijft daarom gehandhaafd.

#### 6.4.2 Aanbevelingen

Op basis van bovenstaande conclusies wordt aanbevolen archeologisch vervolgonderzoek in de vorm van een karterend booronderzoek uit te voeren. Dit onderzoek dient te worden uitgevoerd volgens de onder paragraaf 6.2.6 beschreven onderzoeksopzet.

Voordat het vervolgonderzoek kan worden uitgevoerd dient dit advies door het bevoegd gezag te worden bekrachtigd.

#### Literatuur en bronnen

Beek, J.L. van & P.C. Vos (Deltares), 2008. Regio Noord-Groningen, gemeenten De Marne, Winsum, Bedum, Ten Boer, Loppersum, Eemsmond, Appingedam en Delfzijl: archeologische verwachtingskaart en beleidsadvieskaart. RAAP-rapport 1732

Eijk, van, C. & J.A. de Jong, 2010 (concept): Achtergrondrapport archeologie MER Noord-West 380 kV, ArcheoLogicrapport 118, Woerden.

Hornikx, S. en C. van Eijk 2011: Onderzoeksstrategie en eisen voor het archeologisch inventariserend booronderzoek binnen het VKA, Noord-West 380 kV, TML-Notitie 378, Woerden.

Jong, J. de, Archeologieplan Noord-West 380 kV. 2012 (concept) kaartmateriaal. The Missing Link rapport TML 212. Project 1402. Woerden.

[www.archis.nl](http://www.archis.nl)

[www.dinoloket.nl](http://www.dinoloket.nl)

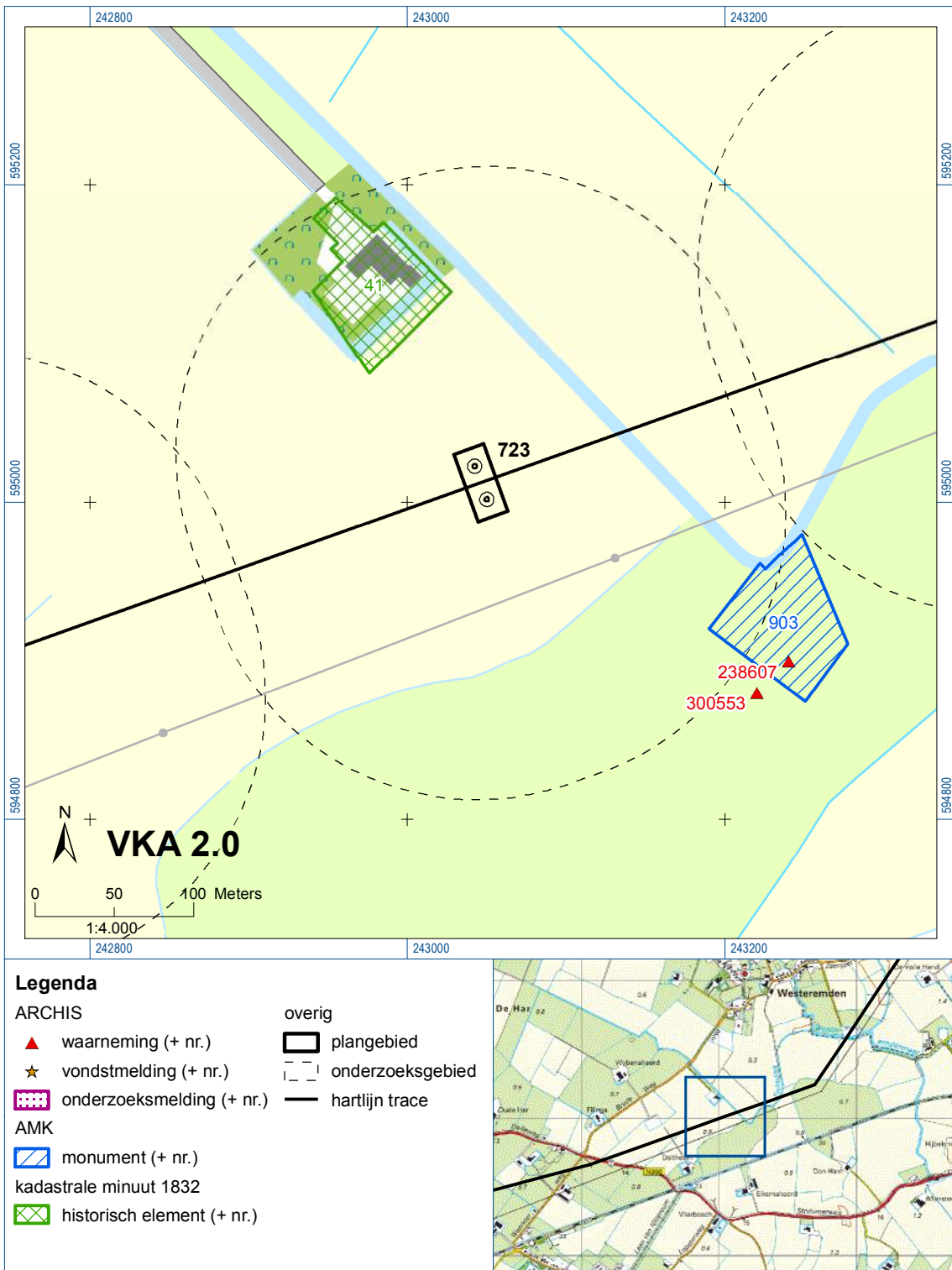
[www.watwaswaar.nl](http://www.watwaswaar.nl)

#### 6.5 Bijlagen H6

Bijlage 6-1: Ligging onderzoeksgebied op topografische ondergrond met archeologische gegevens.

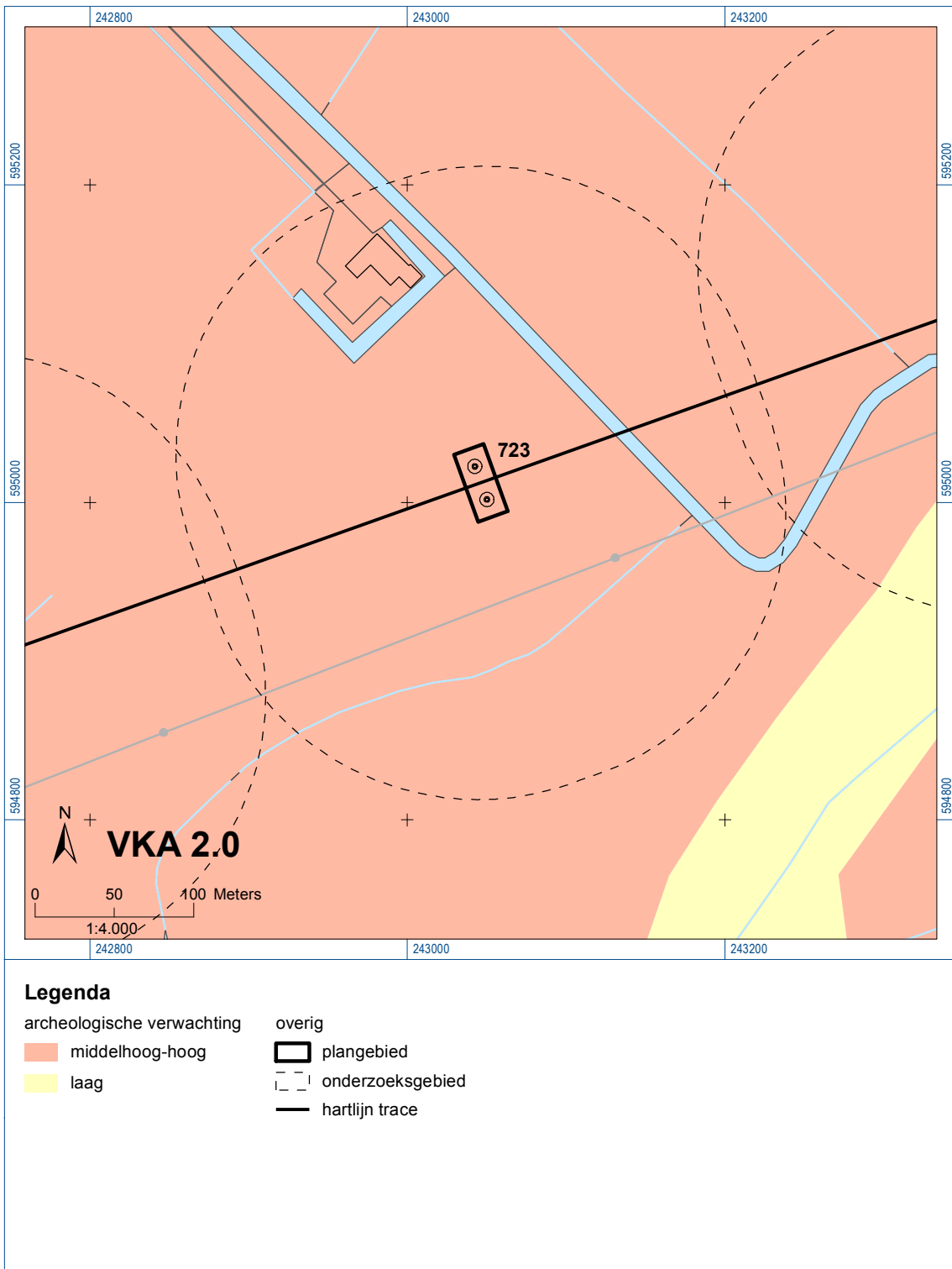
Bijlage 6-2: Ligging onderzoeksgebied op de archeologische verwachtingskaart en beleidsadvieskaart gemeente Loppersum.

Bijlage 6.3: Ligging boorpunten veldonderzoek.

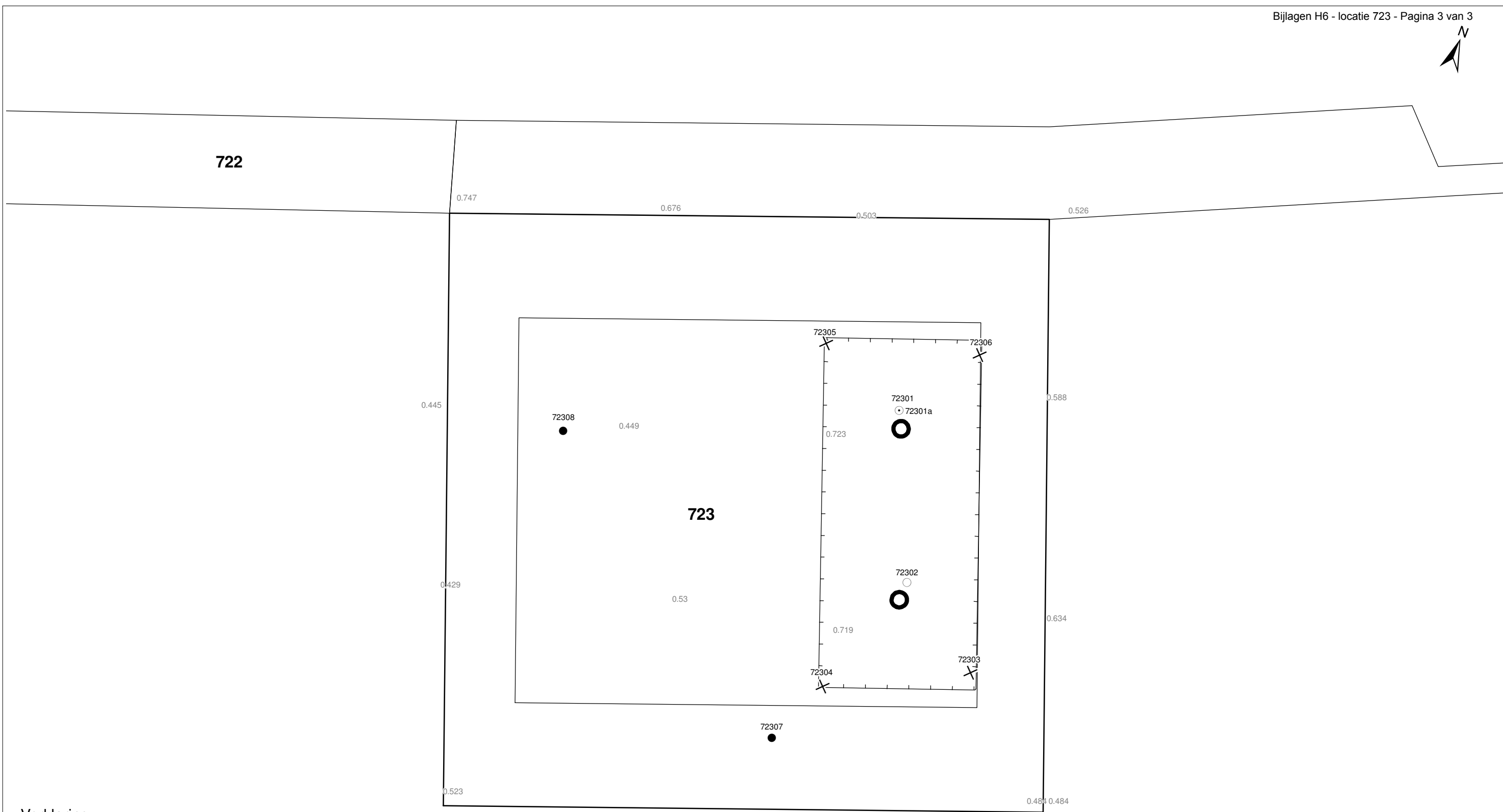


Bijlage 6-1: Ligging onderzoeksgebied op topografische ondergrond met archeologische gegevens.










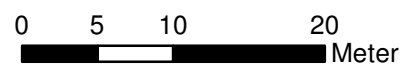


Bijlage 6-2: Ligging onderzoeksgebied op de archeologische verwachtingskaart.



**Verklaring**

-  Werkterrein +bouwweg
-  Bouwput
-  Masten
-  Locatie boring tot 0,50 m-mv
-  Locatie boring tot 1,20 m-mv
-  Locatie boring tot 4,00 m-mv
-  Locatie boring + peilbuis



Locatie VKA versie 2.5  
Bouwweg VKA versie 2.5.1

TITEL		ARCHEOLOGIE KAART MAST : <b>723</b>		Noord - West 380 kV	
STATUS	GETEKEND DOOR	AFD.	PAR.	OPDRACHTGEVER	
	T. Cornea			TenneT	
	GECONTROLEERD DOOR	AFD.	PAR.	OMSCHRIJVING WIJZIGING	GETEKEND BIJ
	E. Aldershof				ARCADIS
	VOOR AKKOORD	AFD.	PAR.	SCHAAL	DATUM 1e UITGAVE
	M. van Driel			1:500	03.04.2014
				DATUM WIJZIGING	
VAKGEBIED	TEK. SOORT	PROJECT NR.	FORMAT	NUMMER	WLIZ NR.
			A3	<b>Mast nr. 723</b>	1

## **7 Explosievenonderzoek**

### *7.1 Inleiding*

Op 27 september 2012 is door Leemans Speciaalwerken in opdracht van ARCADIS het rapport van vooronderzoek aan TenneT TSO B.V. Het betreft het vooronderzoek naar conventionele explosieven uit de tweede wereldoorlog in de gemeenten Bedum, Delfzijl, Eemsmond, Groningen, Loppersum, Winsum en Zuidhorn (kenmerk *Vooronderzoek S2012.002 – deel 1*).

### *7.2 Uitvoering*

Voor een beschrijving van de uitvoering verwijzen wij naar bovengenoemd rapport.

### *7.3 Resultaten*

Uit het vooronderzoek blijkt, dat de onderzoekslocatie niet verdacht is voor explosieven. Zie het achtergronddocument voor nadere informatie.

### **Bijlagen**

Geen

*ALGEMEEN VOORBLAD*

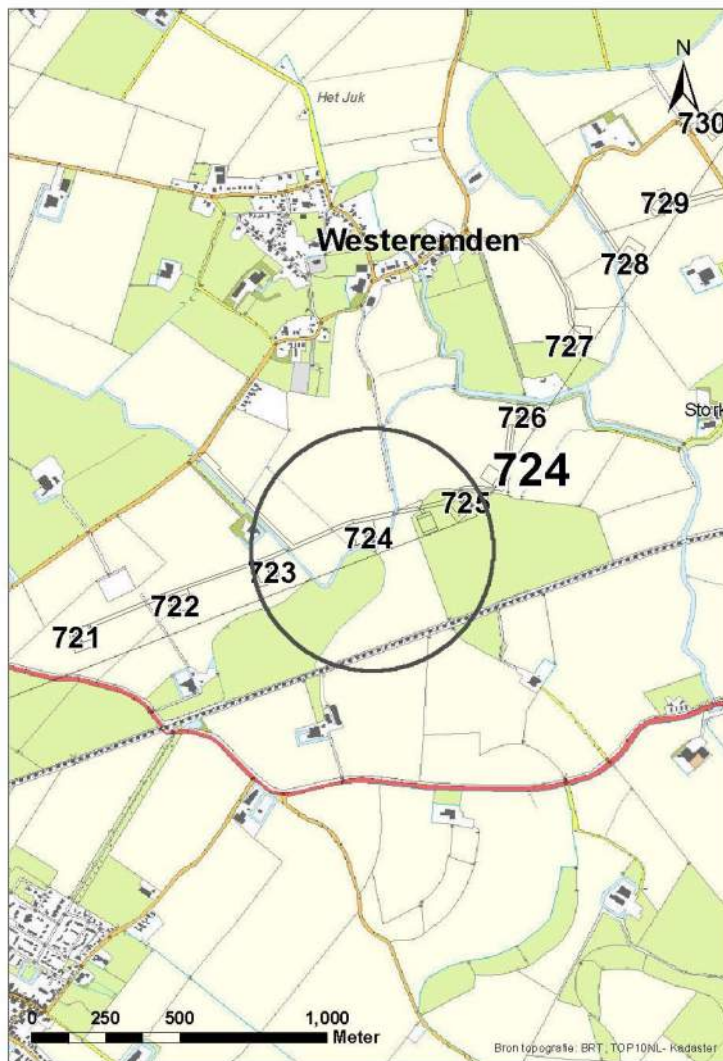
**Project:** Noord – West 380 kV  
**Deelgebied:** 1  
**Mastenboek:** locatie VKA 2.5/ bouwweg VKA 2.5.1  
**Mastnummer:** 724  
**x-coördinaat (rd-stelsel) [m]:** 243357  
**y-coördinaat (rd-stelsel) [m]:** 595139

**Gemeente:** Loppersum

**Datum:** 18 december 2014

**Versie:** 1.0

**Organisatie:** ARCADIS



*Regionale ligging mast 724*

## Verantwoording

Project: Noord – West 380 kV  
Deelgebied: 1  
Mastnummer: 724

Projectnummer: B.02032.000377.001

Referentienummer: T206878

Revisie: 1.0

Datum: 18 december 2014

Opdrachtgever : TenneT

Uitvoerder: ARCADIS

Auteur(s):

Onderzoek:

Edwin Aldershof	Algemeen
Menno Rakhorst	Geohydrologie
Maria de Lange	Milieuhygiëne
Wouter Ytsma	Archeologie

Gecontroleerd door: I. Benjamins

Paraaf gecontroleerd:



Goedgekeurd door: J. Assink

Paraaf goedgekeurd:



Contact: [TenneT380kVnw@ARCADIS.nl](mailto:TenneT380kVnw@ARCADIS.nl)

**INHOUDSOPGAVE**

1	Algemeen .....	1-4
1.1	Inleiding .....	1-4
1.2	Normen .....	1-5
1.3	Afkortingen en begrippen .....	1-5
1.4	Bijlagen H1 .....	1-9
2	Cultuurtechnisch onderzoek.....	2-10
3	Geohydrologisch onderzoek .....	3-11
3.1	Inleiding .....	3-12
3.2	Veld- en laboratoriumwerkzaamheden.....	3-12
3.3	Algemene beschrijving tracé .....	3-12
3.4	Bemaling.....	3-15
3.5	Effecten grondwater .....	3-20
3.6	Uitvoeringstechnische aspecten.....	3-20
3.7	Samenvatting.....	3-20
3.8	Bijlagen H3 .....	3-20
4	Grondmechanisch onderzoek .....	4-21
4.1.	Inleiding .....	4-22
4.2.	Uitzetten en waterpassen .....	4-22
4.3.	Sonderen .....	4-22
4.4.	Onderzoeksresultaten .....	4-23
5	Milieuhygiënisch onderzoek (verkennd bodemonderzoek).....	5-24
5.1	Inleiding .....	5-25
5.2	Vooronderzoek .....	5-25
5.3	Veld- en laboratoriumonderzoek .....	5-27
5.4	Resultaten veldonderzoek .....	5-28
5.5	Resultaten laboratoriumonderzoek .....	5-29
5.6	Evaluatie .....	5-30
5.7	Bijlagen H5 .....	5-31
6	Archeologisch onderzoek .....	6-32
6.1	Inleiding .....	6-33
6.2	Bureauonderzoek .....	6-33
6.3	Veldonderzoek.....	6-34
6.4	Conclusies en aanbevelingen .....	6-34
6.5	Bijlagen H6 .....	6-35
7	Explosievenonderzoek .....	7-36
7.1	Inleiding .....	7-36
7.2	Uitvoering .....	7-36
7.3	Resultaten .....	7-36

## 1 Algemeen

### 1.1 Inleiding

TenneT TSO B.V. is voornemens een nieuwe 380kV hoogspanningsverbinding aan te leggen tussen Ens en de Eemshaven. Dit traject is opgedeeld in drie deelgebieden. De te onderzoeken deelgebieden lopen respectievelijk vanaf:

1. De Eemshaven (HS-station Oudeschip) naar Groningen (HS station Vierverlaten);
2. Groningen naar Heerenveen (HS-station Oudehaske);
3. Heerenveen naar Ens (HS-station Ens).

Deelgebied 1 (ARCADIS) omvat 124 masten over een lengte van ca. 40 kilometer.

Deelgebied 2 (ARCADIS) omvat 213 masten over een lengte van ca. 70 kilometer.

Deelgebied 3 (TAUW) omvat 135 masten over een lengte van ca. 44 kilometer.

Dit rapport heeft betrekking op mastlocatie nummer 724 in deelgebied 1 in de gemeente Loppersum. De duur van de periode waarin de werkzaamheden op enig perceel plaatsvinden zal minimaal twee groeiseizoenen bestrijken.

De uit te voeren werkzaamheden ter plaatse van deze mastlocatie zijn:

- De bouw van een steunmast;
- Aanleggen van een fundatie in een bouwkuip met afmeting van 20 m bij 40 m. De benodigde ontgravingsdiepte bedraagt 3 m –mv;
- Inrichten van een tijdelijk werkterrein met een oppervlakte van maximaal 6.000 m<sup>2</sup> met binnen het werkterrein het bouwterrein met een oppervlakte van circa 3.000 m<sup>2</sup>;
- De realisatie van een tijdelijke bouwweg naar het werkterrein. Deze bouwweg heeft een lengte van circa 674 meter en is 12 meter breed (bestaande uit rijbaan van 6 meter en gronddepot).

Ten behoeve van de voorgenomen werkzaamheden zijn de volgende veldonderzoeken verricht:

- Cultuurtechnisch onderzoek
- Geohydrologisch onderzoek
- Grondmechanisch onderzoek
- Milieuhygiënisch onderzoek
- Archeologisch onderzoek
- Explosievenonderzoek

Deze onderzoeken zijn nodig in het kader van de nadere technische uitwerking van het basisontwerp, vergunning aanvraag en grondzaken.

#### Toelichting op voorkeursalternatieven (VKA)

Vanaf het verstrekken van de opdracht tot aan het opstellen van dit rapport zijn voor het tracé meerdere voorkeursalternatieven uitgewerkt door de opdrachtgever. Deze voorkeursalternatieven zijn door de opdrachtgever genummerd. Gestart is met VKA 2.0, de laatste door de opdrachtgever aan Arcadis geleverde voorkeursalternatief is VKA 2.5. Een wijziging van het voorkeursalternatief betekent in algemene bewoording een plaatselijke verschuiving van een of meerdere mastvoeten.

Alle in dit rapport uitgevoerde onderzoeken en onderzoeksresultaten zijn uitgevoerd en representatief voor het, door de opdrachtgever, laatst aangeleverde VKA 2.5.

#### 1.1.1 Locatiegegevens

In onderstaande tabel zijn de locatiegegevens ter plaatse van de mastfundering en het werkterrein samengevat.

**Tabel 1.1: Overzicht locatiegegevens**

Adres locatie	Bredeweg, Westeremden
Gemeente	Loppersum
Kadastrale gegevens locatie	Kadastrale gemeente Stedum, sectie E, nummer 223
Eigenaar locatie	Dhr. J.J. Bos
Coördinaten	X 243357; Y 595139
Afmeting fundering locatie 724	20 m x 40 m
Huidig gebruik	Akkerbouw
Landschap	Zeekleigebied
Maaiveldniveau	Gemiddeld 0,08 m NAP

## 1.2 Normen

In deze paragraaf zijn de normen inclusief jaartal opgenomen waar in deze rapportage naar wordt verwezen.

- Onderzoeksprotocol TenneT, NW380/VGN/ALG/10, d.d. 18 januari 2012 (versie 1.0);
- Projectspecificatie veldonderzoeken Noord-West 380kV, NW380/VGN/ALG/9, d.d. 16 december 2011;
- CSK-25-N Cultuurtechniek versie 6, van 3 september 2007;
- NEN 5725 strategie voor het uitvoeren van vooronderzoek bij verkennend en nader onderzoek, januari 2009;
- NEN 5720 Bodem – Waterbodem: strategie voor het uitvoeren van verkennend onderzoek. Onderzoek naar de milieuhygiënische kwaliteit van waterbodem en baggerspecie, november 2009;
- NEN 5717: Bodem - Waterbodem - Strategie voor het uitvoeren van vooronderzoek bij verkennend en nader onderzoek, november 2009;
- NEN 5740, Bodem – Landbodem - Strategie voor het uitvoeren van verkennend Bodemonderzoek – Onderzoek naar de milieuhygiënische kwaliteit van de bodem, januari 2009;
- NEN 5707 Bodeminspectie: monsterneming en analyse van asbest in bodem, mei 2003;
- Veldwerkzaamheden milieuonderzoek conform BRL SIKB 2000 en VKB-protocol 2001, 2002 en 2003;
- Laboratoriumanalyses milieuonderzoek voor grond- , grondwater- en waterbodemonderzoek conform AS SIKB 3000;
- 5140 NEN 5140:1996 Geotechniek: bepaling van de conusweerstand en de plaatselijke wrijvingsweerstand van grond. Elektrische sondeermethode;
- Kwaliteitsnorm Nederlandse Archeologie 3.2 (KNA 3.2);
- BRL-OCE / CS-OCE;
- RAAP(archeologie) beschikt over een opgravingsvergunning, verleend door de Minister van Onderwijs, Cultuur en Wetenschap.

## 1.3 Afkortingen en begrippen

In deze paragraaf zijn de afkortingen en begrippen die van toepassing zijn opgenomen:

### Afkortingen:

AG	Actuele Grondwaterstand
AMK	Archeologisch MonumentenKaart
ARCHIS	Archeologisch Informatie Systeem
GFT	Gesloten front boortechniek
GWS	Grondwaterstand
GHG	Gemiddeld Hoogste Grondwaterstand
GLG	Gemiddeld Laagste Grondwaterstand
HDD	Horizontal Directional Drilling (horizontaal gestuurde boring)
IKAW	Indicatieve Kaart van Archeologische Waarden



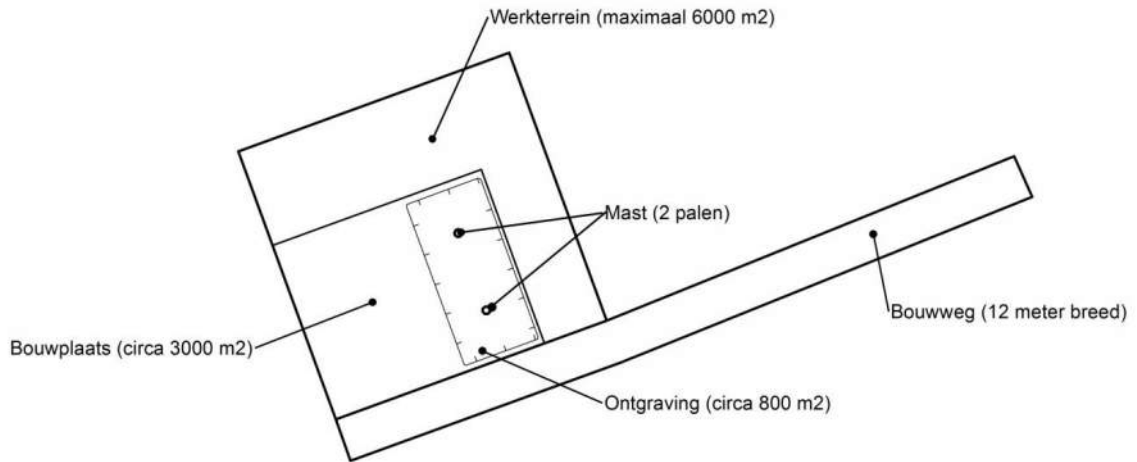
KLIC	Kabels en Leidingen Informatie Centrum
M -mv	Meters minus maaiveldniveau
NAK	Nederlandse Algemene Keuringsdienst voor zaaizaad en pootgoed van landbouwgewassen
NAP	Normaal Amsterdams Peil
NVWa	Nederlands Voedsel- en Warenautoriteit
OFT	Open front boortechneik
PBT	Pneumatische boortechneik
RCE	Rijksdienst voor het Cultureel Erfgoed
SIKB	Stichting Infrastructuur Kwaliteitsborging Bodembeheer

*Begrippen:*

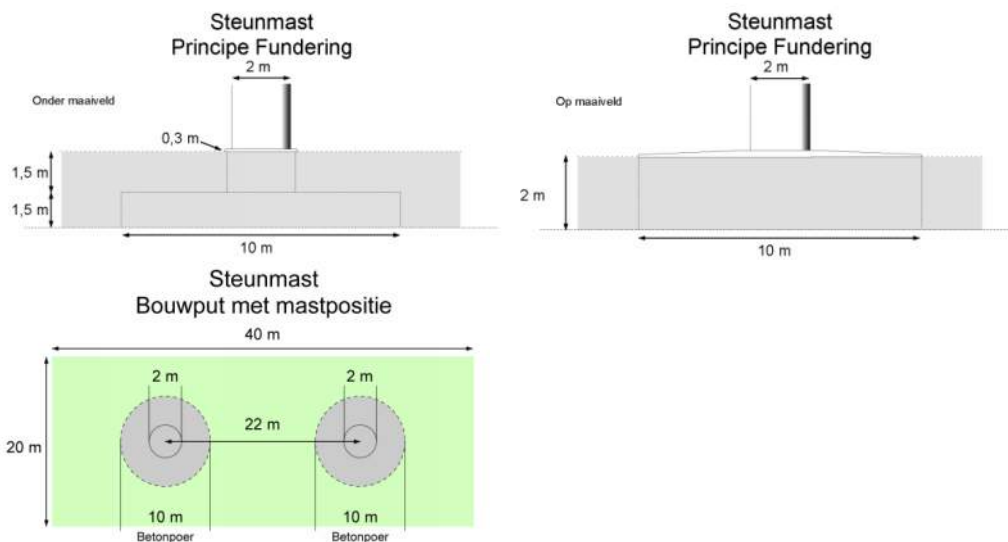
5 cm verlagingsprofiel	Het gebied waarbinnen een grondwaterstandsverlaging van 5 cm of meer optreedt.
A-laag/Teelaardelaag	De bovenste laag van de bodem die geschikt is voor de teelt van gewassen en die regelmatig wordt bewerkt. De laag is humeus.
B-laag	Laag van de bodem onder de A-laag/Teelaardelaag waar, door inspoeling, bestanddelen zijn toegevoegd zoals humus, lutum of minerale delen. Deze bodemlaag is in kleigronden veelal in grote mate gerijpt.
Backfill	Verzamelnaam voor het materiaal, met gunstige thermische eigenschappen, dat van elders wordt aangevoerd en wordt toegepast in kabelsleuven (zand en/of eventueel voor dit doel samengesteld materiaal).
Bi-pole mast	Twee smalle pylonen, ieder gefundeerd op een betonnen plaat, waaraan de geleiders worden opgehangen. Onder deze definitie vallen hoek-, trek- en steunmasten.
Bouwput	Gedeelte binnen het werkterrein waar diepere ontgravingen plaatsvinden.
Bouwterrein	Gedeelte binnen het werkterrein waar wordt gebouwd en al dan niet ontgravingen plaatsvinden.
Bouwweg	Een tijdelijke rijbaan voor het transport van materieel/materiaal van en naar het werkterrein.
Cultivateren	Een grondbewerking waarbij de bovengrond wordt losgewerkt.
C-laag	Laag van de bodem onder de B-laag, waarin nog geen of beperkte bodemvorming heeft plaatsgevonden. Deze laag is in kleigronden veelal ongerijpt.
Diepwell	Een diepwellbemaling bestaat uit 1 of meerdere filters met veelal een grindomstorting. In de filter wordt een onderwaterpomp geïnstalleerd. Deze bemalingswijze wordt vooral toegepast in grofzandige pakketten en/of bij grote waterstandsverlagingen.
Drooglegging	Het hoogteverschil tussen de waterspiegel in de sloten/watergangen en het grondoppervlak.
Frezen	Een grondbewerking waarbij de zode en/of bovengrond wordt stukgemaakt en de grond wordt fijngemaakt.
Geleiders	Hoogspanningsdraden.
Grondoverschot	Grond uit de C-laag die overblijft na zorgvuldige aanvulling en verdichting van wat ontgraven is geweest.
Grondtekort	Grondtekort kan ontstaan door afvoer van ongeschikte grond en/of oxidatie van organische stof/veen, zettingen en klink onder het werkterrein c.q. de bouwweg.
Hoeveelheden	De theoretische hoeveelheden grond worden in vaste kuubs (m <sup>3</sup> ) aangegeven.

Horizontale bronnering	Bij horizontale bronnering wordt grondwater onttrokken via een of enkele drains. Deze drain ligt horizontaal onder de bouwputbodem en is aangesloten op een vacuümpomp. De maximale aanlegdiepte bedraagt circa 5 meter. Daarnaast zal in een heterogene of slecht doorlatende bodem, een goede omstorting moeten worden toegepast voor een optimale ontwatering van de watervoerende lagen.
Juklocatie (tijdelijk)	Een tijdelijke locatie waar een stelling wordt gebouwd om te voorkomen dat de geleiders bij het aanbrengen de grond kunnen raken.
k-waarde	Aanduiding voor de waterdoorlatendheid in m1 per dag.
kD-waarde	Aanduiding voor het doorlaatvermogen in m <sup>2</sup> per dag.
Lier- haspellocatie	De locatie van een mechanisch werktuig of haspel waarmee geleiders uit de haspel langs de mast worden getrokken.
Onderzoeksgebied (arch.)	Plangebied plus 175 m voor beter begrip archeologische waarden.
Ongeschikte grond	Grond die door de directie ongeschikt wordt bevonden voor aanvulling/verwerking ter plaatse.
Onrendabele strook	Zie definitie Overhoek.
Ontwateringsdiepte	De hoogste grondwaterstand tussen de ontwateringsmiddelen.
Open bemaling	Bij open bemaling wordt het in de bouwkuip stromende water met een dompelpomp en/of vacuümpomp uit de sleuf gepompt. Deze bemalingsvorm wordt in hoofdzaak toegepast in slecht doorlatende gronden. Daarnaast wordt deze toegepast als aanvulling op vacuümbemaling en/of diepwellbemaling (dient als spanningsbemaling).
Overhoek	Gedeelten van percelen die zodanig van vorm zijn of een zodanig geringe oppervlakte hebben dat deze ongeschikt zijn geworden voor een economische en/of praktische bewerking of benutting door de grondgebruiker.
Plangebied (arch.)	Mastlocatie.
Permanent grasland	Grasland dat minimaal 30 jaar aaneengesloten alleen in gebruik is geweest als grasland.
Portaal	Poort van 2 of meer hoge palen met dwarsligger die dient als ondersteuningspunt voor de geleiders.
RD stelsel	Coördinaten in het stelsel van de Rijksdriehoeksmeting.
Stijghoogte	Het potentieel peil van het wateroppervlak van grondwater, gemeten vanaf een bepaald niveau (bijvoorbeeld NAP).
Teelaarde afzetten	Het afgraven van de teelaarde en in depot zetten.
Teelaarde terugzetten	Het verwerken van de in depot gezette teelaarde op het terrein waarvan het afkomstig is.
Verticale bronnering	Bronnering uit verticale filters of bronnen. Bij verticale bronnering kan onderscheid worden gemaakt tussen vacuümbemaling en zwaartekrachtbemaling met haalbuizen. Bij vacuümbemaling wordt een aantal verticale onttrekkingfilters aangesloten op een vacuümpomp. Bij zwaartekrachtbemaling wordt in de filters een haalbuis gehangen die op een vacuümpomp wordt aangesloten. De diameters van de voor deze bemalingswijze toegepaste filters variëren van 0,03 tot 0,15 m.
Waterbezwaar	Totaal te onttrekken hoeveelheid grondwater.
Werkstrook	Het afgebakende grondoppervlak waar werkzaamheden worden verricht voor de aanleg van ondergrondse kabelverbindingen.
Werkterrein	Terrein dat gebruikt wordt voor onder andere de opstelplaats voor kranen, de opslag van materieel en materiaal, opslag van grond, kleedruimten etc. Binnen het werkterrein bevindt zich de locatie van de te bouwen masten (bouwput) of portaal. Het werkterrein is vrij van beplanting en bebouwing.
Zaaien	Het met een zaaimachine of met de hand gelijkmatig verspreiden en in de grond brengen van het zaaizaad.

Figuur 1.1: overzicht van een Bi-pole mastlocatie



Figuur 1.2: principe fundering van een steunmast (masthoogte circa 55 meter).



Afmetingen van de bouwput zijn afhankelijk van de lokale situatie

### Leeswijzer

Deze rapportage is als volgt opgebouwd:

- Hoofdstuk 2: Cultuurtechnisch onderzoek
- Hoofdstuk 3: Geohydrologisch onderzoek
- Hoofdstuk 4: Grondmechanisch onderzoek
- Hoofdstuk 5: Milieuhygiënisch onderzoek (verkennend bodemonderzoek)
- Hoofdstuk 6: Archeologisch onderzoek
- Hoofdstuk 7: Explosievenonderzoek

Bovenstaande onderzoeken zijn zo veel mogelijk gecombineerd uitgevoerd.

Voor de boorprofielen van de uitgevoerde boringen wordt verwezen naar de bijlage 1-1 en voor de sondeergrafieken van de uitgevoerde sonderingen wordt verwezen naar de bijlage 1-2.

1.4 *Bijlagen H1*

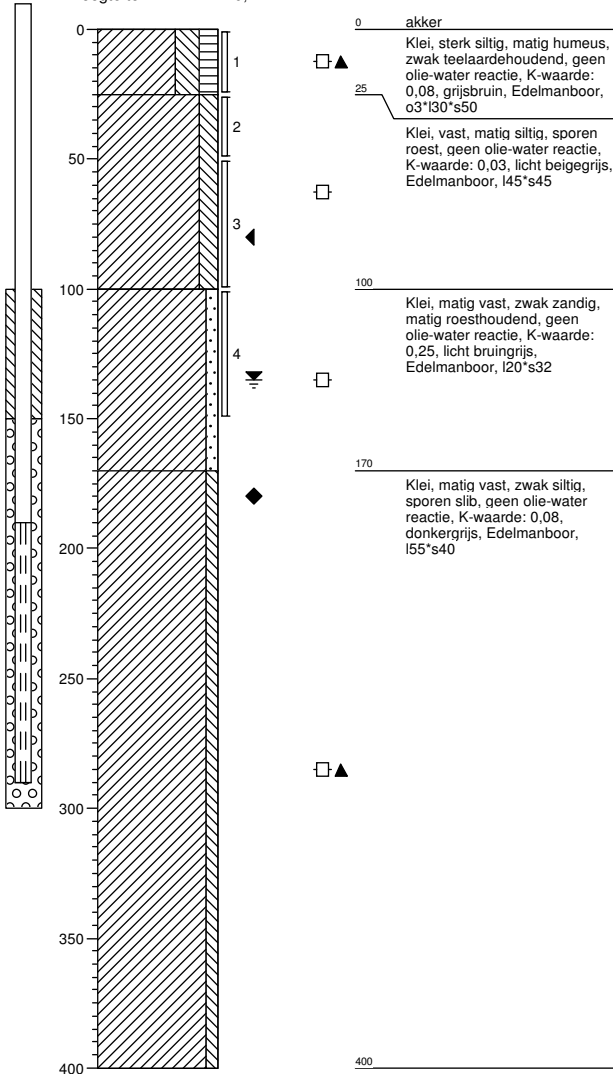
Bijlage 1-1: Boorprofielen

Bijlage 1-2: Situatiekaartje Fugro en bijbehorende sondeergrafieken

Bijlage 1-3: Kaart met ligging boorpunten

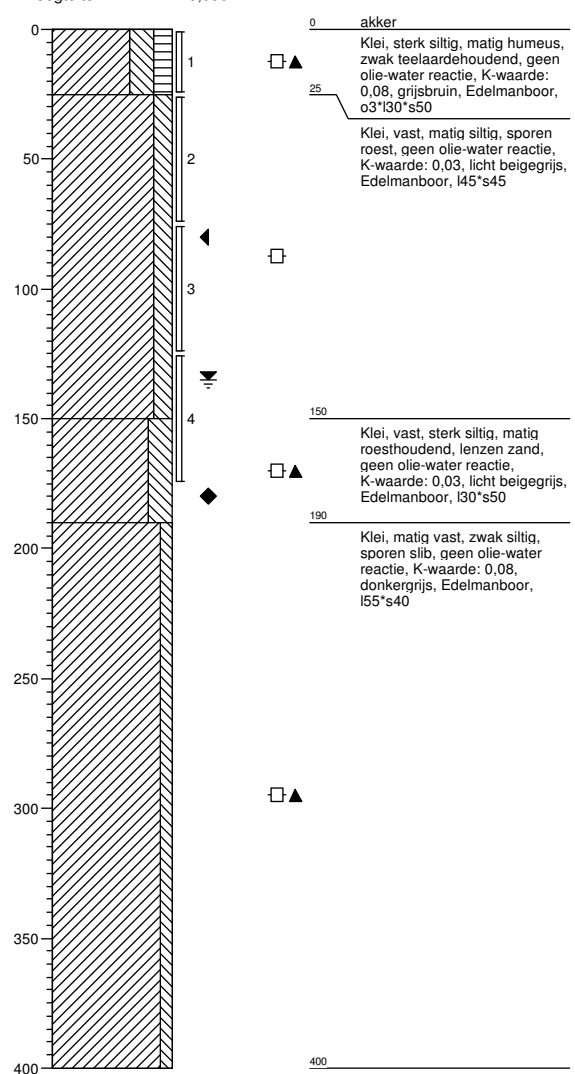
**Boring: 72401**

Boormeester : jan uitham  
 Datum: 12-3-2013  
 X: 243378,004  
 Y: 595121,411  
 GWS: 135  
 GHG: 80  
 GLG: 180  
 Hoogte tov NAP 0,112



**Boring: 72402**

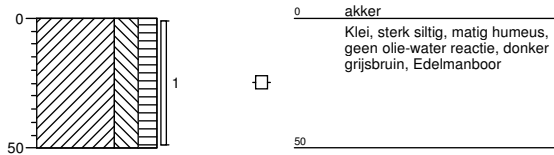
Boormeester : jan uitham  
 Datum: 12-3-2013  
 X: 243373,136  
 Y: 595141,32  
 GWS: 135  
 GHG: 80  
 GLG: 180  
 Hoogte tov NAP 0,058



**Boring: 72403**

Boormeester : jan uitham  
 Datum: 12-3-2013  
 X: 243391,32  
 Y: 595112,31  
 GWS:  
 GHG:  
 GLG:

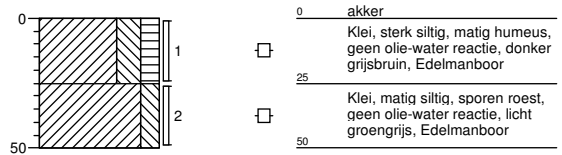
Hoogte tov NAP -0,056



**Boring: 72404**

Boormeester : jan uitham  
 Datum: 12-3-2013  
 X: 243374,163  
 Y: 595106,083  
 GWS:  
 GHG:  
 GLG:

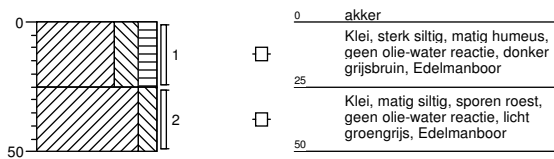
Hoogte tov NAP 0,256



**Boring: 72405**

Boormeester : jan uitham  
 Datum: 12-3-2013  
 X: 243359,079  
 Y: 595146,113  
 GWS:  
 GHG:  
 GLG:

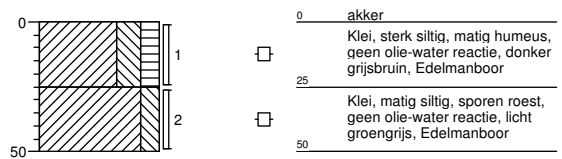
Hoogte tov NAP 0,149



**Boring: 72406**

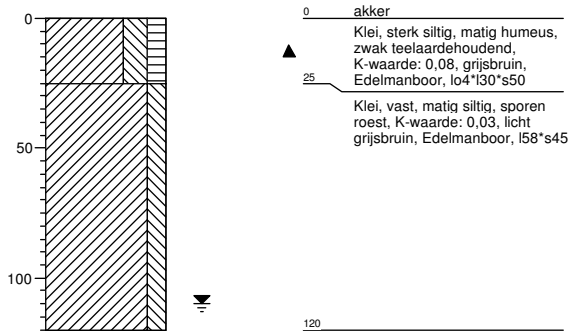
Boormeester : jan uitham  
 Datum: 12-3-2013  
 X: 243375,787  
 Y: 595152,883  
 GWS:  
 GHG:  
 GLG:

Hoogte tov NAP -0,083



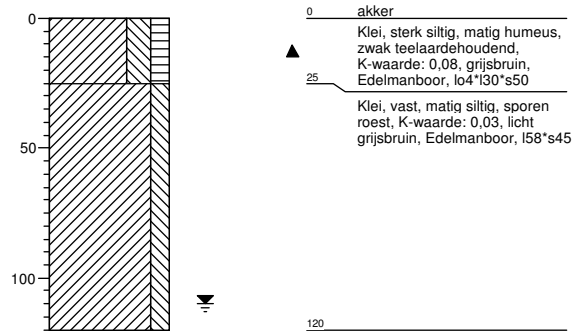
**Boring: 72407**

Boormeester : jan uitham  
 Datum: 12-3-2013  
 X: 243344,621  
 Y: 595125,443  
 GWS: 110  
 GHG:  
 GLG:  
 Hoogte tov NAP 0,284



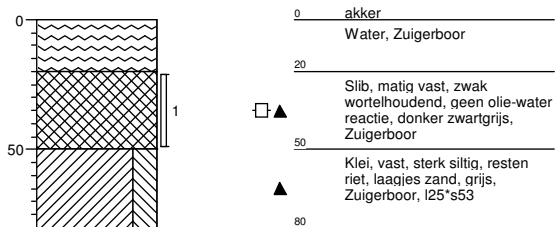
**Boring: 72408**

Boormeester : jan uitham  
 Datum: 12-3-2013  
 X: 243383,378  
 Y: 595169,303  
 GWS: 110  
 GHG:  
 GLG:  
 Hoogte tov NAP -0,161



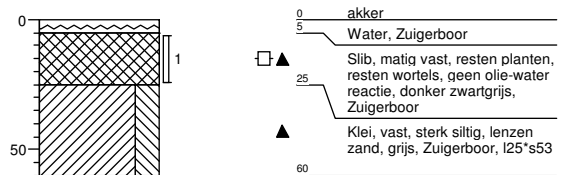
**Boring: 724001bs**

Boormeester : jan uitham  
 Datum: 6-3-2013  
 X: 242804,076  
 Y: 595404,489  
 GWS:  
 GHG:  
 GLG:  
 Hoogte tov NAP -1,539



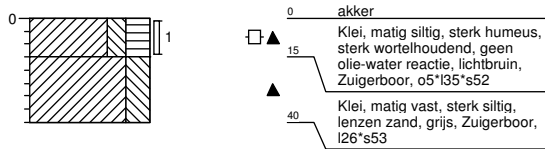
**Boring: 724002bs**

Boormeester : jan uitham  
 Datum: 6-3-2013  
 X: 242955,518  
 Y: 595256,295  
 GWS:  
 GHG:  
 GLG:  
 Hoogte tov NAP -1,515



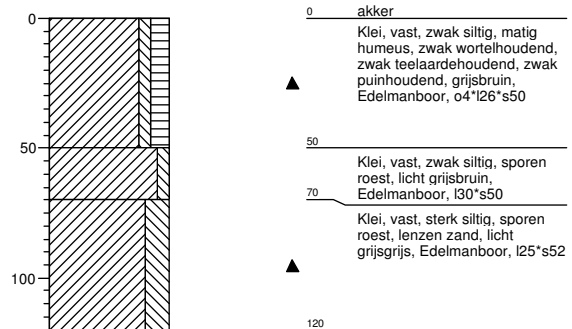
**Boring: 724003bs**

Boormeester : jan uitham  
 Datum: 6-3-2013  
 X: 243253,767  
 Y: 595148,486  
 GWS:  
 GHG:  
 GLG:  
 Hoogte tov NAP -0,888



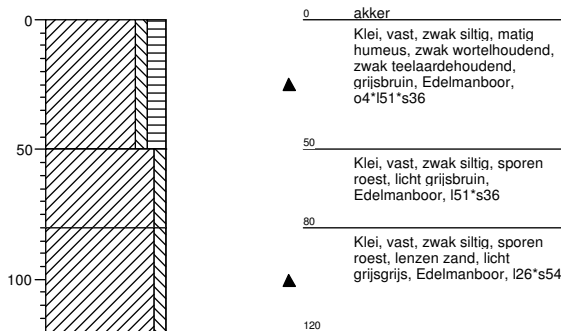
**Boring: 724001b**

Boormeester : jan uitham  
 Datum: 6-3-2013  
 X: 242818,123  
 Y: 595390,88  
 GWS:  
 GHG:  
 GLG:  
 Hoogte tov NAP 0,261



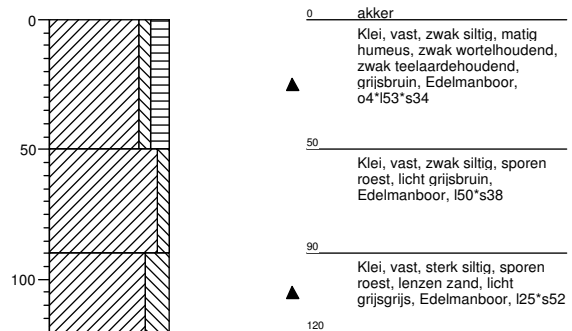
**Boring: 724002b**

Boormeester : jan uitham  
 Datum: 6-3-2013  
 X: 242856,435  
 Y: 595352,832  
 GWS:  
 GHG:  
 GLG:  
 Hoogte tov NAP 0,41



**Boring: 724003b**

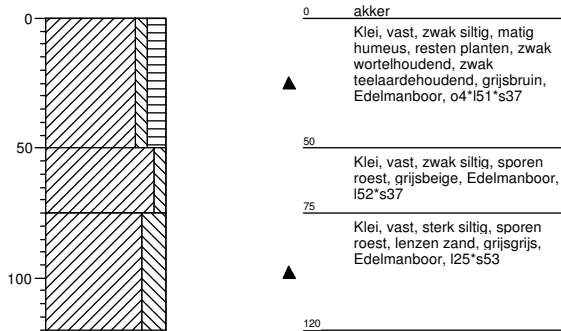
Boormeester : jan uitham  
 Datum: 6-3-2013  
 X: 242890,337  
 Y: 595318,706  
 GWS:  
 GHG:  
 GLG:  
 Hoogte tov NAP 0,403





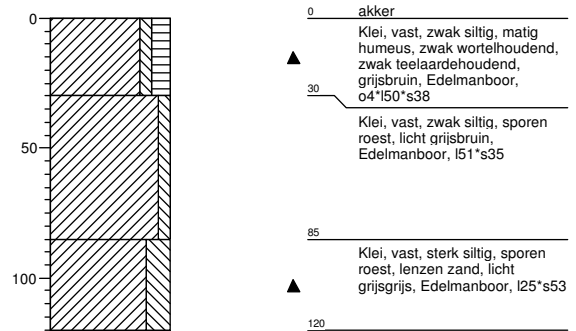
**Boring: 724004b**

Boormeester : jan uitham  
 Datum: 6-3-2013  
 X: 242924,362  
 Y: 595284,88  
 GWS:  
 GHG:  
 GLG:  
 Hoogte tov NAP 0,345



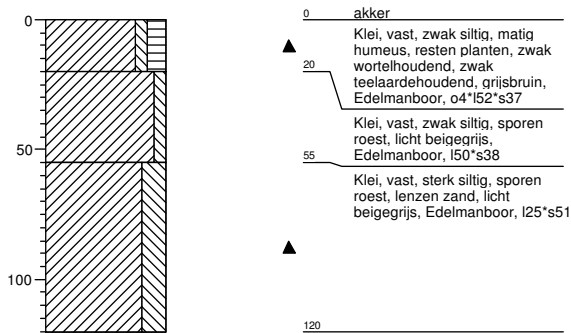
**Boring: 724005b**

Boormeester : jan uitham  
 Datum: 6-3-2013  
 X: 242956,652  
 Y: 595252,891  
 GWS:  
 GHG:  
 GLG:  
 Hoogte tov NAP 0,323



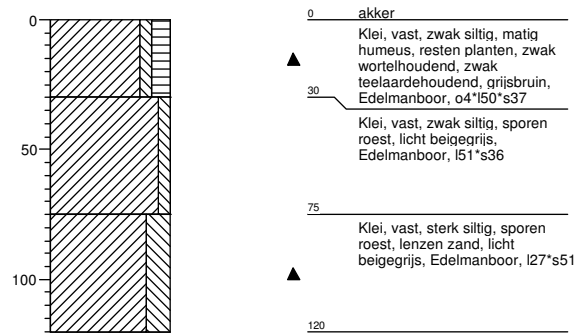
**Boring: 724006b**

Boormeester : jan uitham  
 Datum: 6-3-2013  
 X: 242991,222  
 Y: 595217,5  
 GWS:  
 GHG:  
 GLG:  
 Hoogte tov NAP 0,293



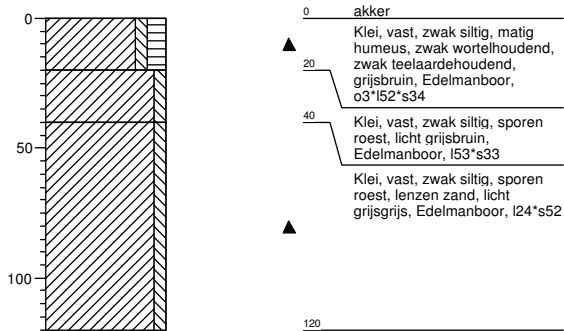
**Boring: 724007b**

Boormeester : jan uitham  
 Datum: 6-3-2013  
 X: 243030,184  
 Y: 595179,236  
 GWS:  
 GHG:  
 GLG:  
 Hoogte tov NAP 0,576



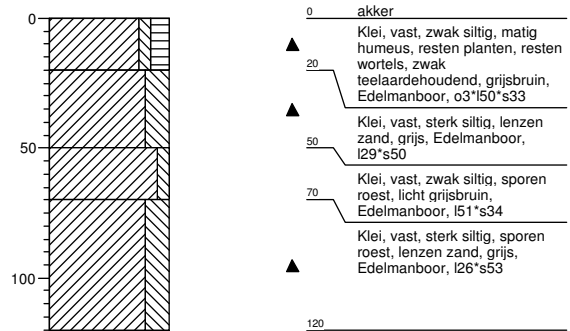
**Boring: 724008b**

Boormeester : jan uitham  
 Datum: 6-3-2013  
 X: 243076,057  
 Y: 595133,356  
 GWS:  
 GHG:  
 GLG:  
 Hoogte tov NAP 0,453



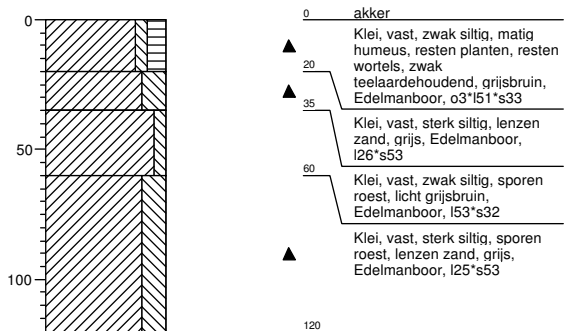
**Boring: 724009b**

Boormeester : jan uitham  
 Datum: 6-3-2013  
 X: 243156,188  
 Y: 595107,94  
 GWS:  
 GHG:  
 GLG:  
 Hoogte tov NAP 0,718



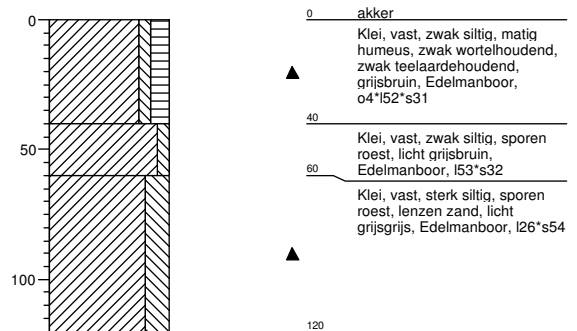
**Boring: 724010b**

Boormeester : jan uitham  
 Datum: 6-3-2013  
 X: 243215,67  
 Y: 595134,309  
 GWS:  
 GHG:  
 GLG:  
 Hoogte tov NAP 0,76



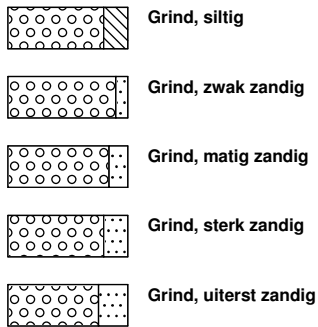
**Boring: 724011b**

Boormeester : jan uitham  
 Datum: 6-3-2013  
 X: 243274,127  
 Y: 595160,003  
 GWS:  
 GHG:  
 GLG:  
 Hoogte tov NAP 0,66

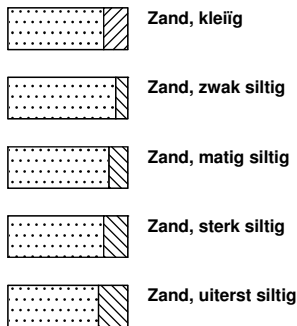


# Legenda (conform NEN 5104)

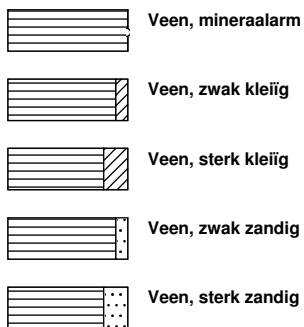
## grind



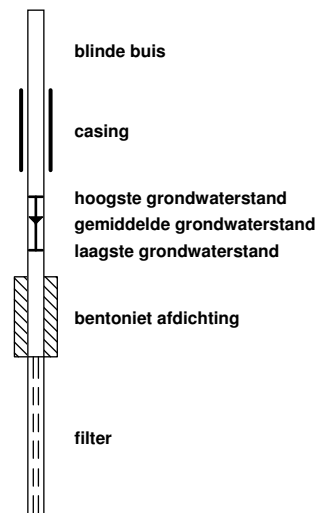
## zand



## veen



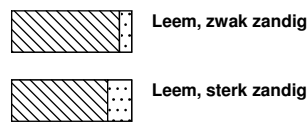
## peilbuis



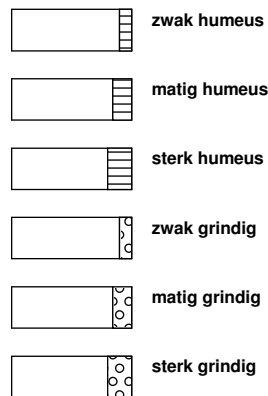
## klei



## leem



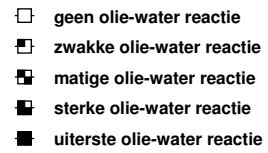
## overige toevoegingen



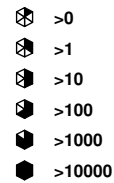
## geur



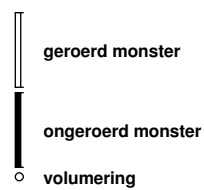
## olie



## p.i.d.-waarde

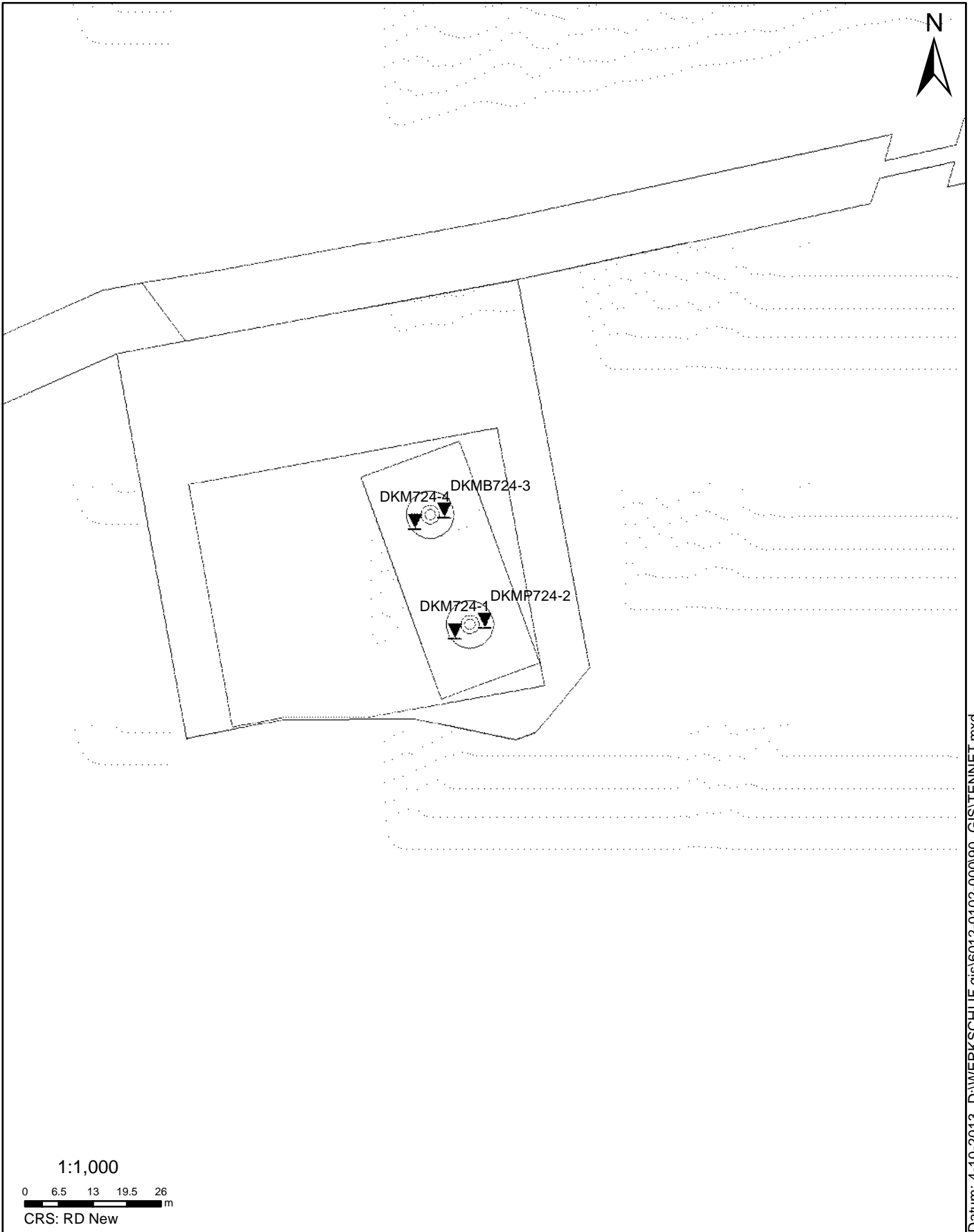


## monsters



## overig





Datum: 4-10-2013 D:\WERK\SCHIJF gis\6012-0102-000\90\_GIS\TENNET.mxd

**SITUATIE**

NOORD - WEST 380

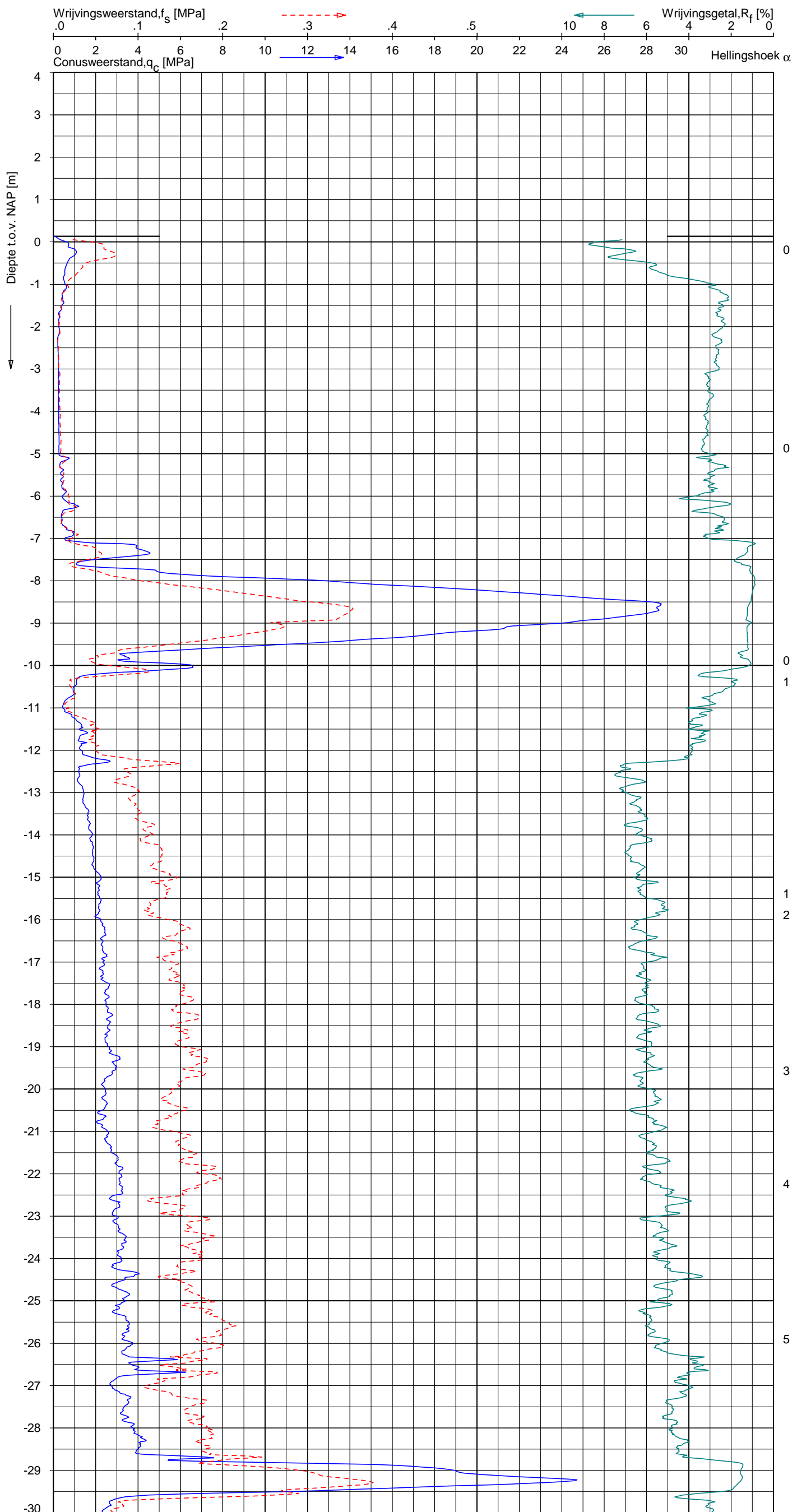
Opdr.nr.: 6012-0102-000

Bijlage : 724

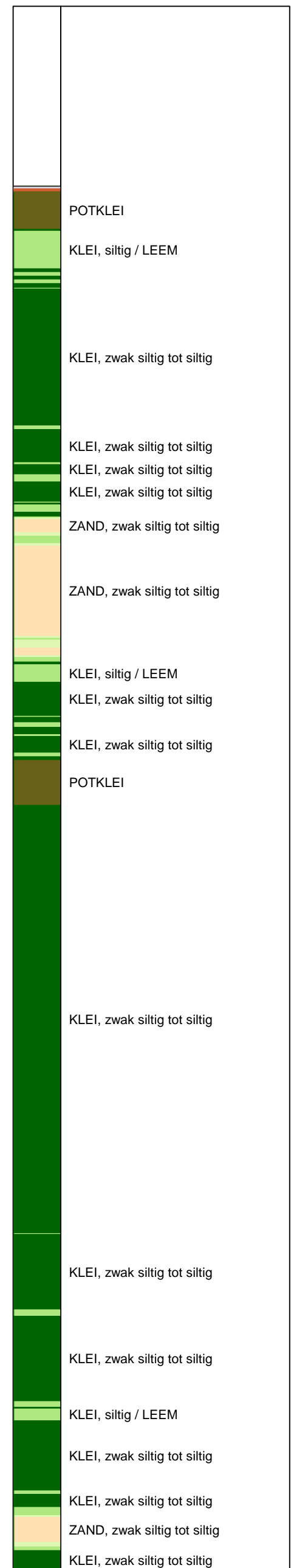
UNIPLOT 05.23.nl / QcfClass-N3.cmd / 2013-10-03 16:45:43

6012-0102-000

DKM724-1 - 1



**Indicatieve bodembeschrijving**  
 Automatisch gegenereerd uit data van de sondering, geldig onder grondwaterpeil (Robertson 1990, NL corr.)



Opg. : AS/rsi d.d. 19-sep-2013 Coord.: X=243376.2m Y=595117.9m Systeem: RD Sondering volgens norm NEN-EN-ISO 22476-1  
 Get. : HOFSTEDE d.d. 03-okt-2013 MV = NAP +0.13m Conus: F7.5CKE2HA/B 1701-2499 Toepassingsklasse 3. Test type TE1  
 Conustype:  $A_c = 1500 \text{ mm}^2$ ;  $A_s = 19956 \text{ mm}^2$



**SONDERING MET PLAATSELIJKE KLEEFMETING**

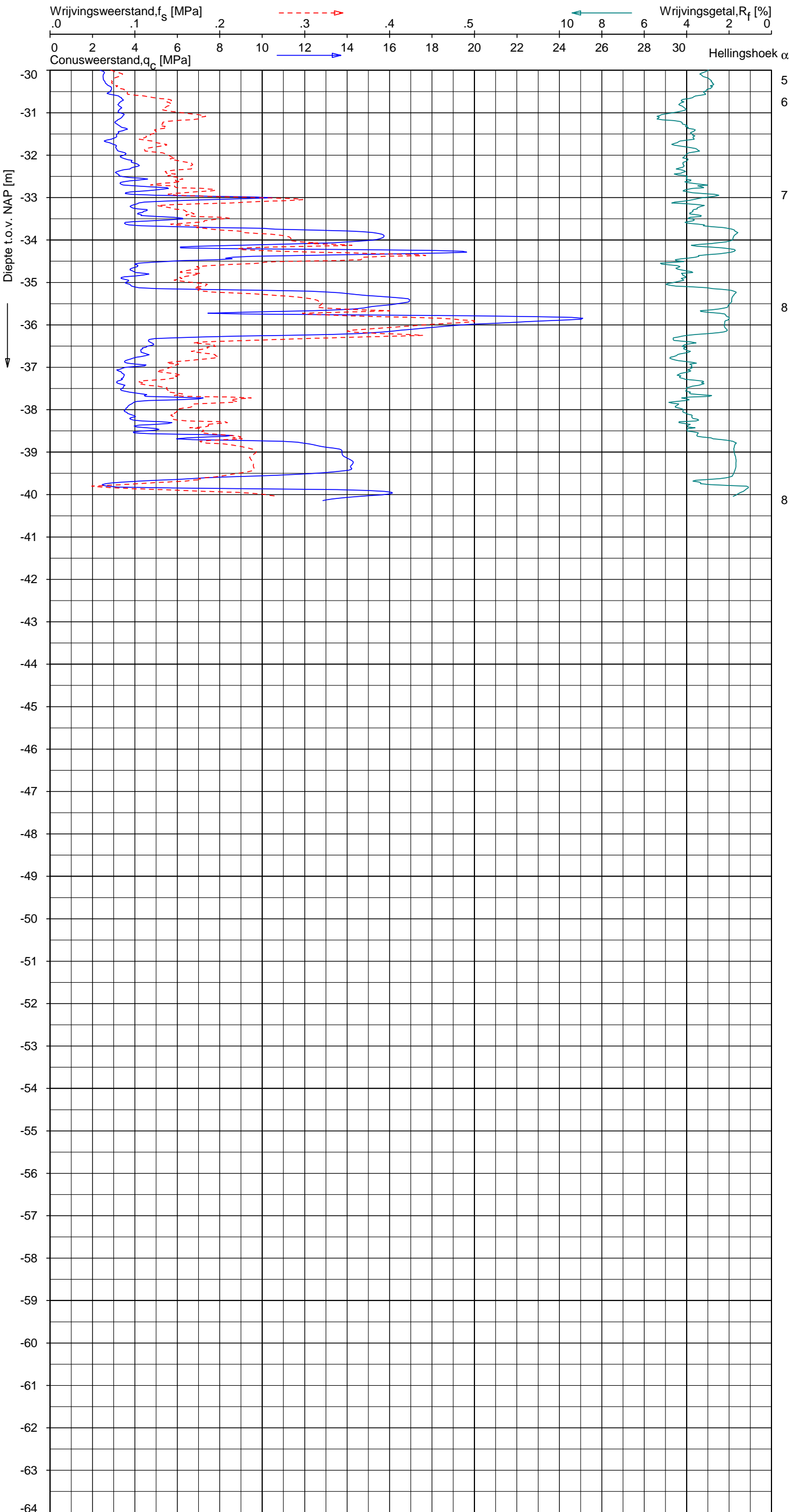
NOORD-WEST 380

Opdr. 6012-0102-000  
 Sond. DKM724-1


UNIPLOT 05.23.nl / QcfClass-N3.cmd / 2013-10-03 16:45:44

6012-0102-000

DKM724-1 - 2



**Indicatieve bodembeschrijving**  
 Automatisch gegenereerd uit data van de sondering, geldig onder grondwaterpeil (Robertson 1990, NL corr.)



Opg. : AS/rsi d.d. 19-sep-2013 Coord.: X=243376.2 m Y= 595117.9 m Systeem: RD Sondering volgens norm NEN-EN-ISO 22476-1  
 Get. : HOFSTEDE d.d. 03-okt-2013 MV = NAP +0.13 m Conus: F7.5CKE2HA/B 1701-2499 Toepassingsklasse 3. Test type TE1  
 Conustype: A<sub>c</sub> = 1500 mm<sup>2</sup>; A<sub>s</sub> = 19956 mm<sup>2</sup>



**SONDERING MET PLAATSELIJKE KLEEFMETING**

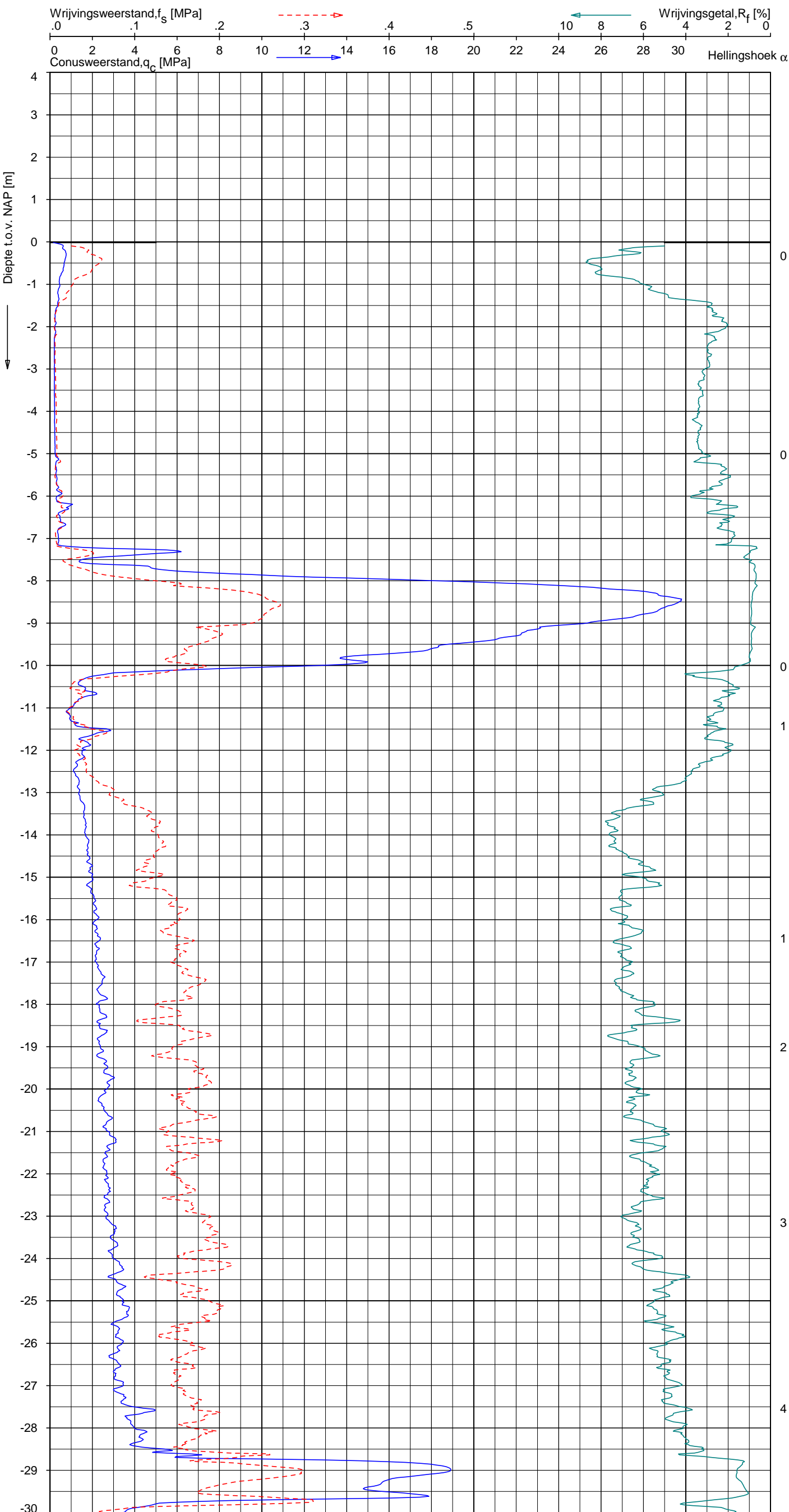
NOORD-WEST 380

Opdr. 6012-0102-000  
 Sond. DKM724-1

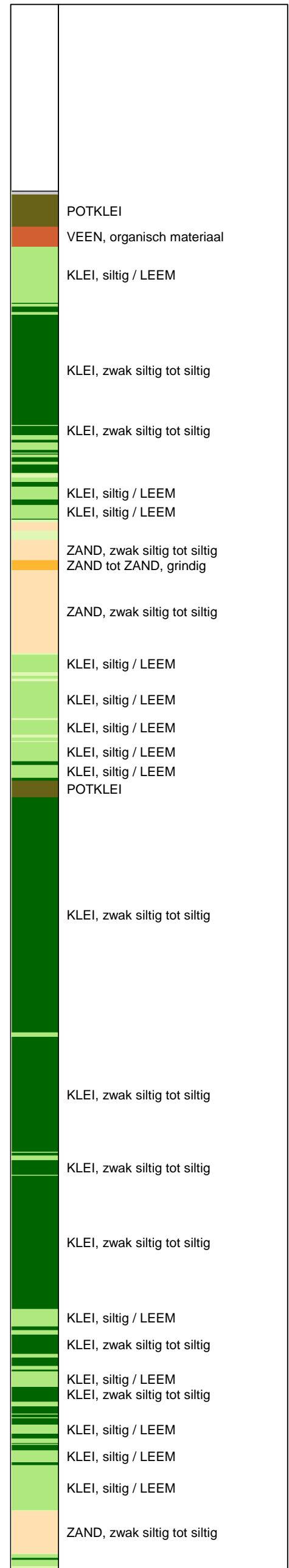
UNIPLOT 05.23.nl / QcfClass-N3.cmd / 2013-10-03 16:45:46

6012-0102-000

DKMP724-2 - 1



**Indicatieve bodembeschrijving**  
 Automatisch gegenereerd uit data van de sondering, geldig onder grondwaterpeil (Robertson 1990, NL corr.)



Opg. : AS/rsi d.d. 19-sep-2013 Coord.: X=243381.8m Y=595120.0m Systeem: RD Sondering volgens norm NEN-EN-ISO 22476-1  
 Get. : HOFSTEDE d.d. 03-okt-2013 MV = NAP -0.02m Conus: F7.5CKE2HAW<sub>1</sub>/B P1 1701-2502 Toepassingsklasse 3. Test type TE1  
 Conustype: A<sub>c</sub> = 1500mm<sup>2</sup>; A<sub>s</sub> = 19956mm<sup>2</sup>



**SONDERING MET PLAATSELIJKE KLEEFMETING**

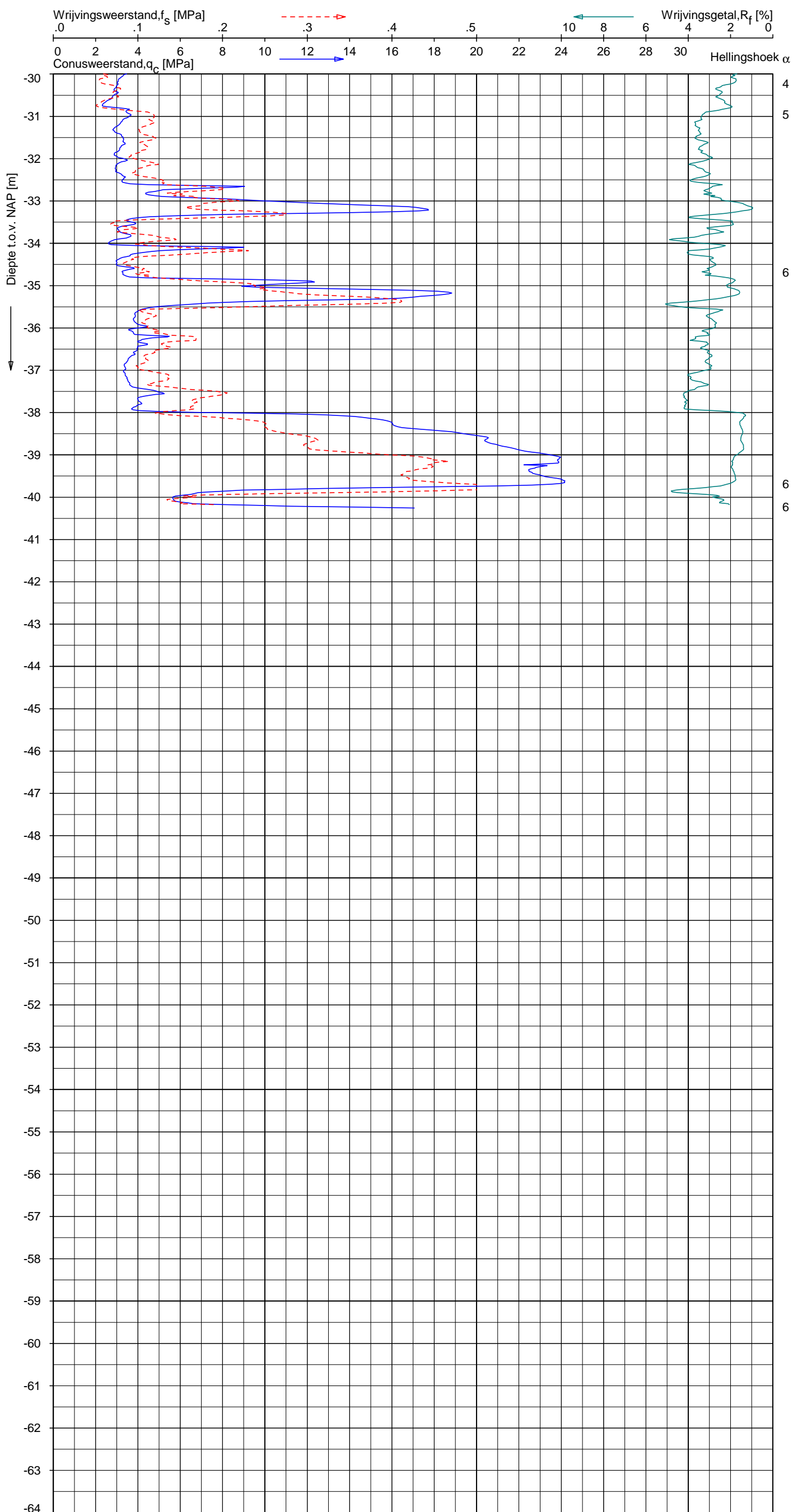
NOORD-WEST 380

Opdr. 6012-0102-000  
 Sond. DKMP724-2


UNIPLOT 05.23.nl / QofClass-N3.cmd / 2013-10-03 16:45:47

6012-0102-000

DKMP724-2 - 2



**Indicatieve bodembeschrijving**  
 Automatisch gegenereerd uit data van de sondering, geldig onder grondwaterpeil (Robertson 1990, NL corr.)



Opg. : AS/rsi d.d. 19-sep-2013 Coord.: X=243381.8m Y=595120.0m Systeem: RD Sondering volgens norm NEN-EN-ISO 22476-1  
 Get. : HOFSTEDE d.d. 03-okt-2013 MV = NAP -0.02m Conus: F7.5CKE2HAW<sub>1</sub>/B P1 1701-2502 Toepassingsklasse 3. Test type TE1  
 Conustype: A<sub>c</sub> = 1500 mm<sup>2</sup>; A<sub>s</sub> = 19956 mm<sup>2</sup>



**SONDERING MET PLAATSELIJKE KLEEFMETING**

NOORD-WEST 380

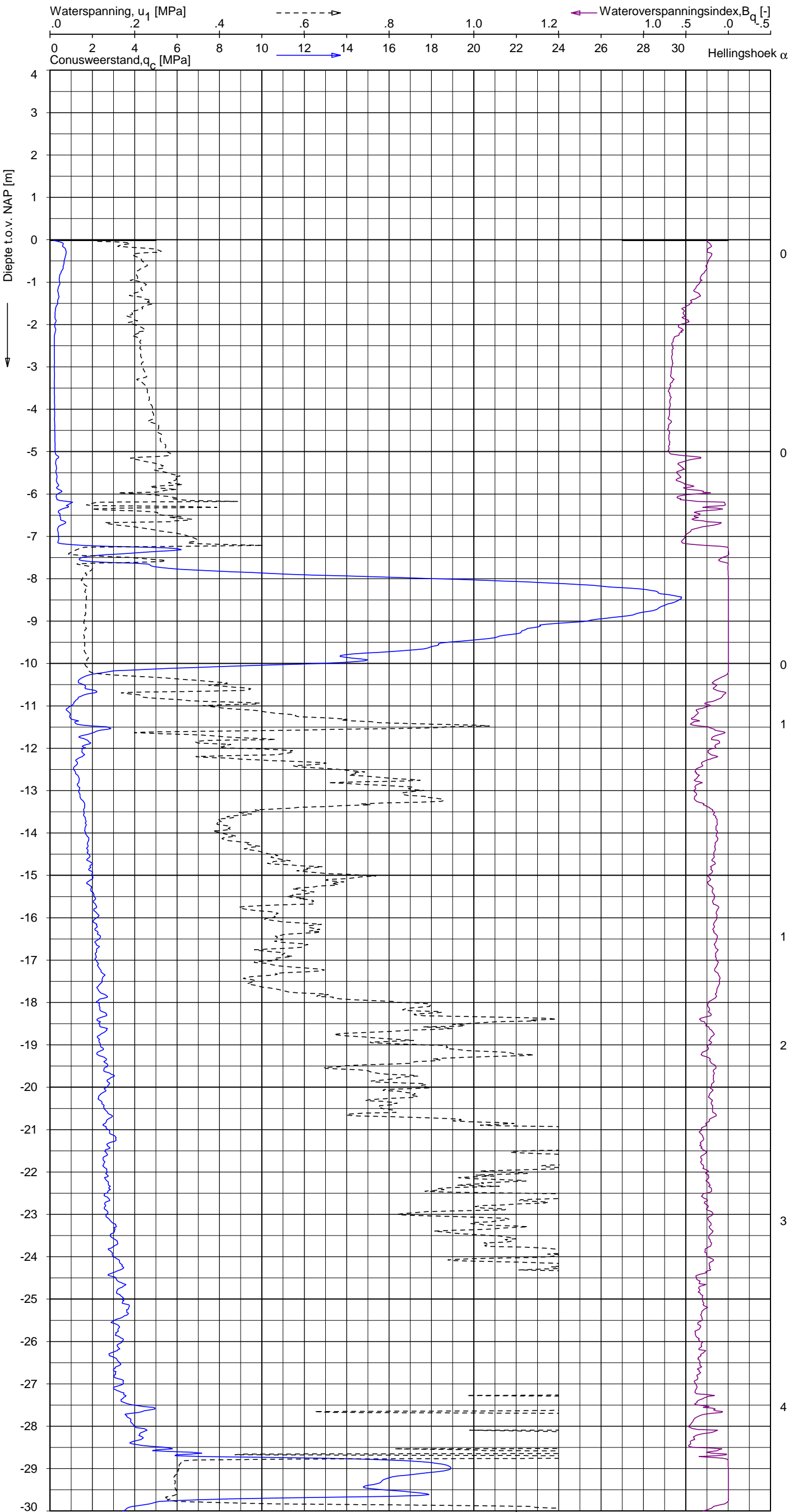
Opdr. 6012-0102-000  
 Sond. DKMP724-2



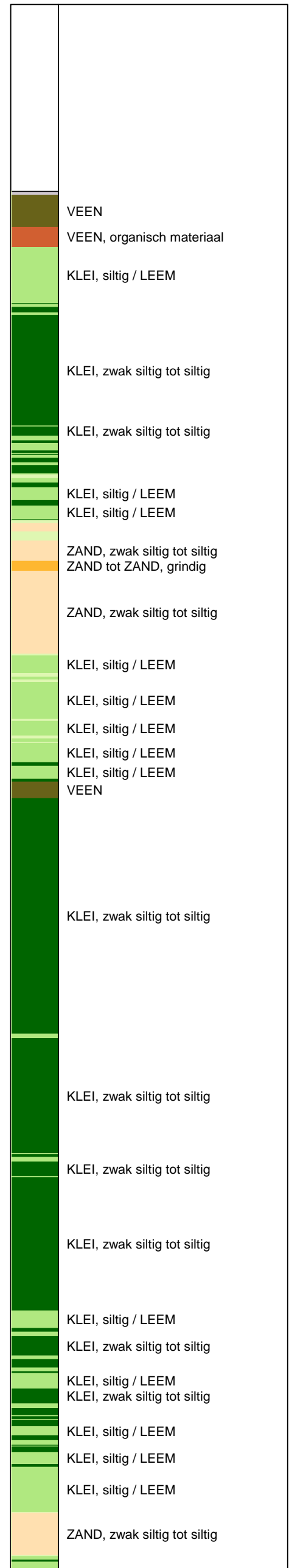
UNIPLOT 05.23.nl / QcU1Class-N3.cmd / 2013-10-10 15:24:04

6012-0102-000

DKMP724-2 - 1



**Indicatieve bodembeschrijving**  
 Automatisch gegenereerd uit data van de sondering, geldig onder grondwaterpeil (Robertson 1990, NL corr.)



Opg. : AS/rsi d.d. 19-sep-2013 Coord.: X=243381.8m Y=595120.0m Systeem: RD  
 Get. : HOFSTEDE d.d. 03-okt-2013 MV = NAP -0.02m Conus: F7.5CKE2HAW<sub>1</sub>/B P1 1701-2502  
 Sondering volgens norm NEN-EN-ISO 22476-1 Toepassingsklasse 3. Test type TE1  
 Conustype:  $A_c = 1500 \text{ mm}^2$ ;  $A_s = 19956 \text{ mm}^2$



**SONDERING MET WATERSPANNINGSMETING**

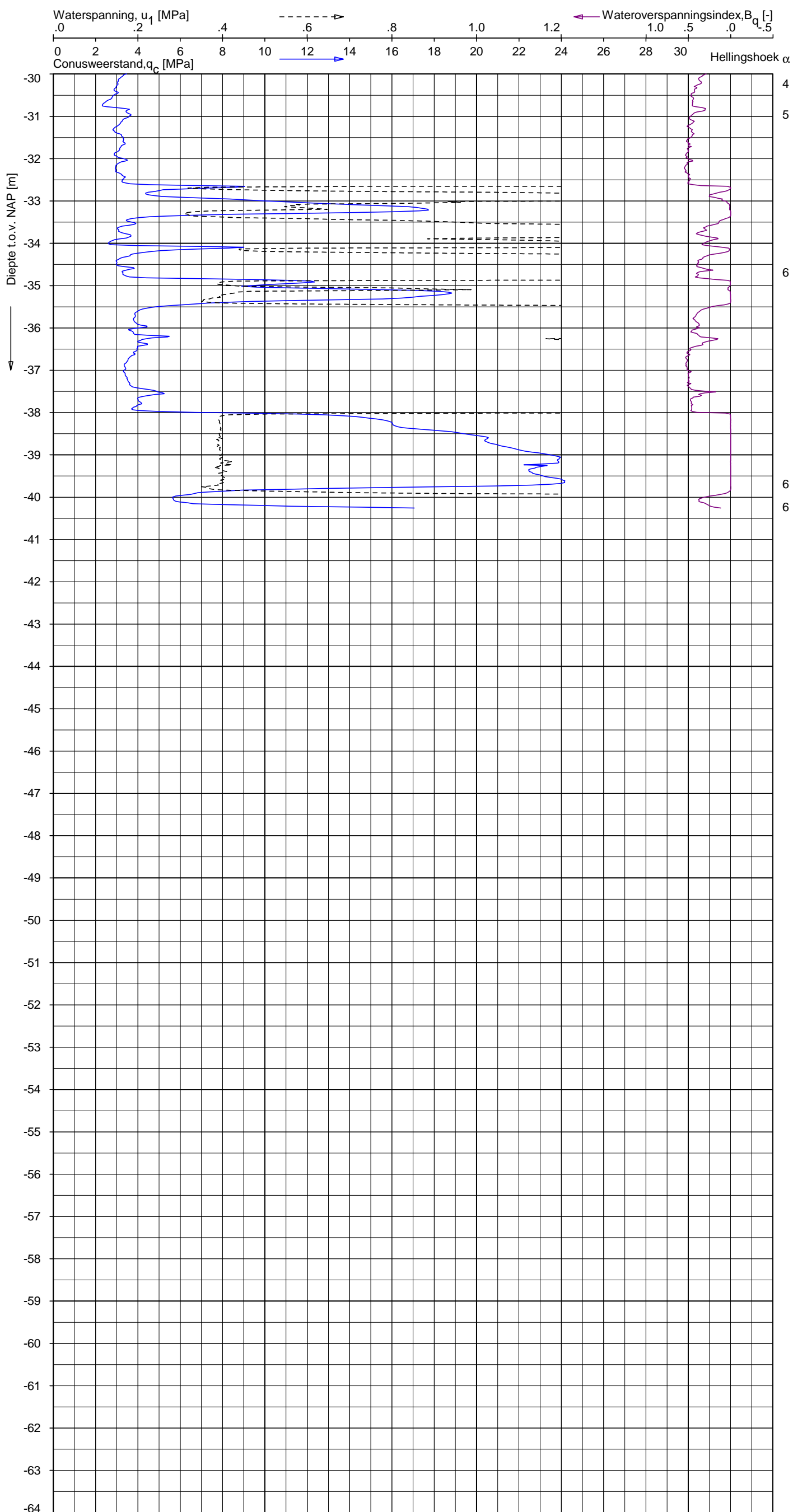
NOORD-WEST 380

Opdr. 6012-0102-000  
 Sond. DKMP724-2


UNIPLOT 05.23.nl / QcU1Class-N3.cmd / 2013-10-10 15:24:04

6012-0102-000

DKMP724-2 - 2



**Indicatieve bodembeschrijving**  
 Automatisch gegenereerd uit data van de sondering, geldig onder grondwaterpeil (Robertson 1990, NL corr.)



Opg. : AS/rsI d.d. 19-sep-2013 Coord.: X=243381.8m Y=595120.0m Systeem: RD Sondering volgens norm NEN-EN-ISO 22476-1  
 Get. : HOFSTEDE d.d. 03-okt-2013 MV = NAP -0.02m Conus: F7.5CKE2HAW<sub>1</sub>/B P1 1701-2502 Toepassingsklasse 3. Test type TE1  
 Conustype:  $A_c = 1500 \text{ mm}^2$ ;  $A_s = 19956 \text{ mm}^2$



**SONDERING MET WATERSPANNINGSMETING**

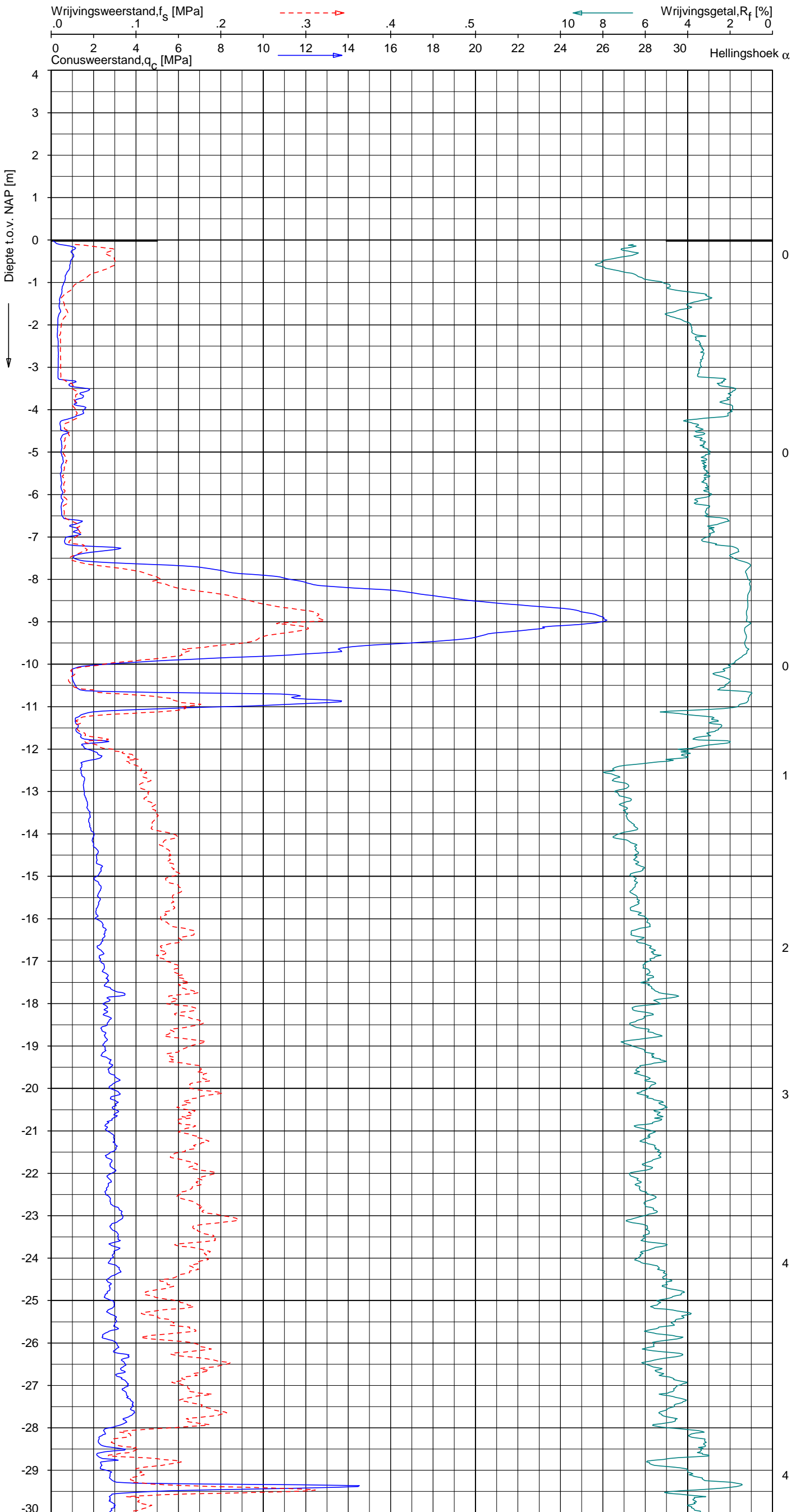
NOORD-WEST 380

Opdr. 6012-0102-000  
 Sond. DKMP724-2

UNIPLOT 05.23.nl / QcfClass-N3.cmd / 2013-10-03 16:45:49

6012-0102-000

DKM724-4 - 1



**Indicatieve bodembeschrijving**  
 Automatisch gegenereerd uit data van de sondering, geldig onder grondwaterpeil (Robertson 1990, NL corr.)



Opg. : AS/rsi d.d. 19-sep-2013 Coord.: X=243368.5m Y= 595138.9m Systeem: RD Sondering volgens norm NEN-EN-ISO 22476-1  
 Get. : HOFSTEDE d.d. 03-okt-2013 MV = NAP -0.03m Conus: F7.5CKE2HA/B 1701-2499 Toepassingsklasse 3. Test type TE1  
 Conustype: A<sub>c</sub> = 1500mm<sup>2</sup>; A<sub>s</sub> = 19956mm<sup>2</sup>



**SONDERING MET PLAATSELIJKE KLEEFMETING**

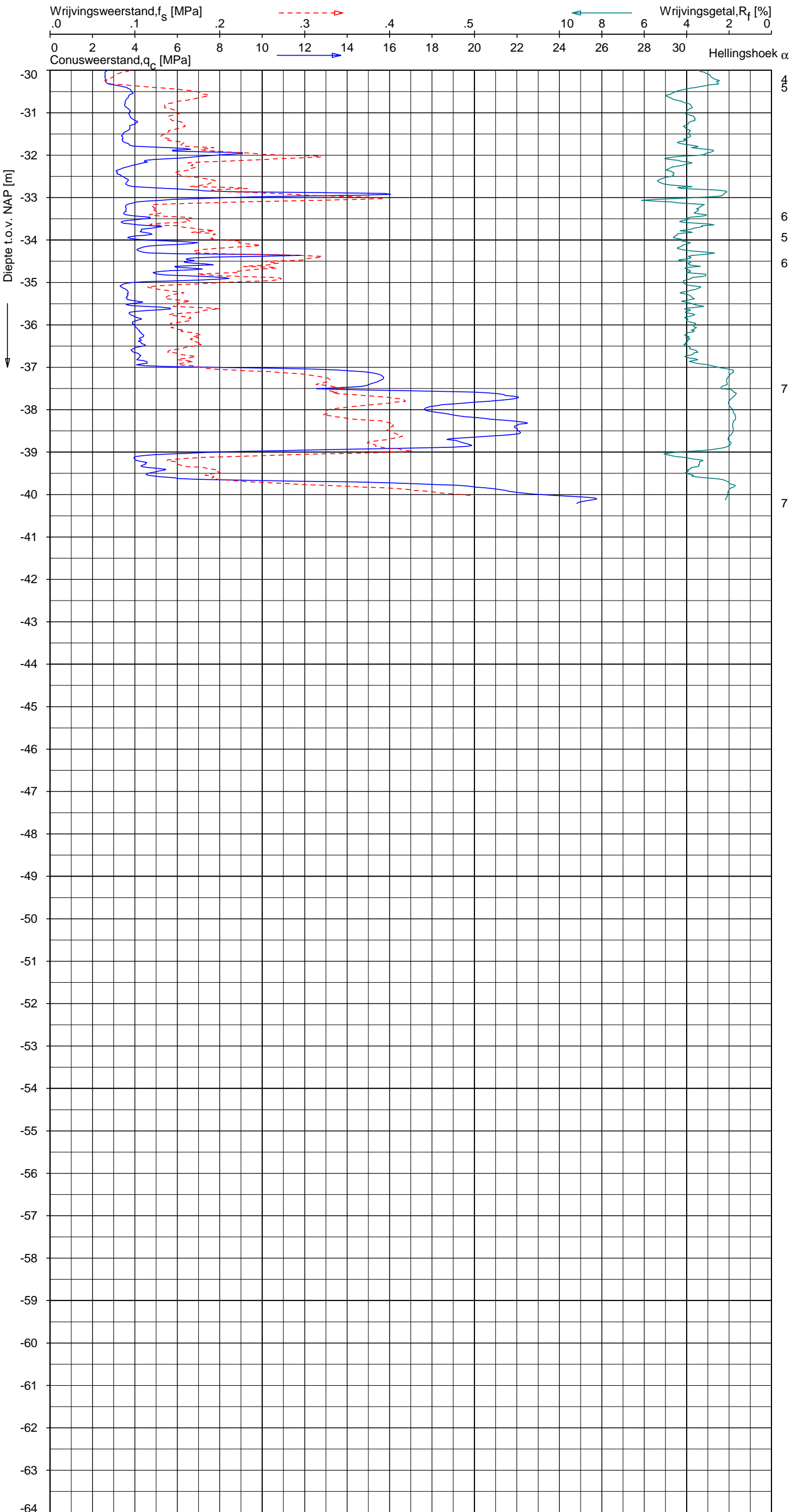
NOORD-WEST 380

Opdr. 6012-0102-000  
 Sond. DKM724-4


UNIPLOT 05.23.nl / QcfClass-N3.cmd / 2013-10-03 16:45:50

6012-0102-000

DKM724-4 - 2



**Indicatieve bodembeschrijving**  
 Automatisch gegenereerd uit data van de sondering, geldig onder grondwaterpeil (Robertson 1990, NL corr.)



Opg. : AS/rsi d.d. 19-sep-2013 Coord.: X=243368.5 m Y= 595138.9 m Systeem: RD Sondering volgens norm NEN-EN-ISO 22476-1  
 Get. : HOFSTEDE d.d. 03-okt-2013 MV = NAP -0.03 m Conus: F7.5CKE2HA/B 1701-2499 Toepassingsklasse 3. Test type TE1  
 Conustype:  $A_c = 1500 \text{ mm}^2$ ;  $A_s = 19956 \text{ mm}^2$



**SONDERING MET PLAATSELIJKE KLEEFMETING**

NOORD-WEST 380

Opdr. 6012-0102-000  
 Sond. DKM724-4

Opdr. nr.

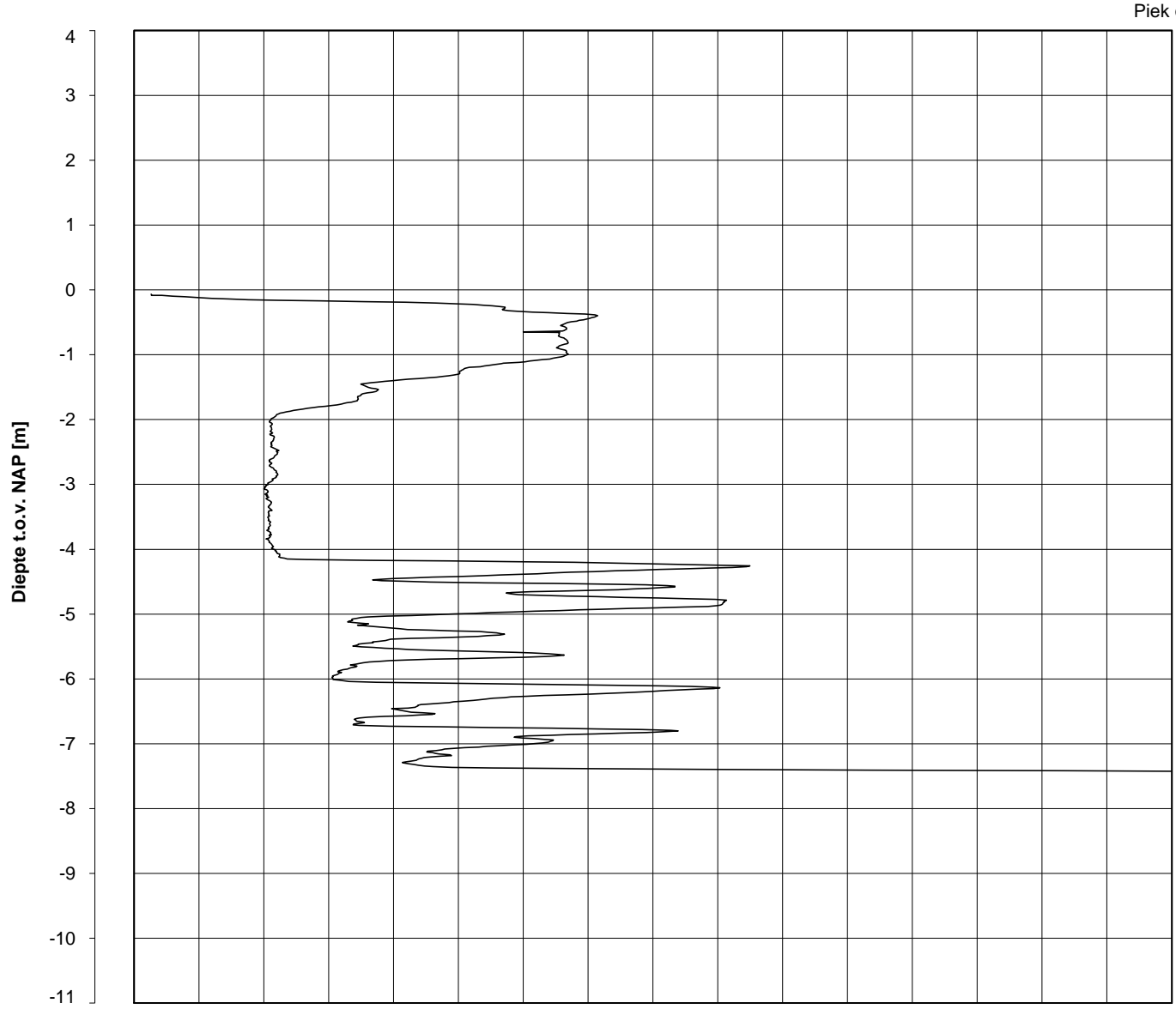
6012-0102-000

Sond. DKMB724-3

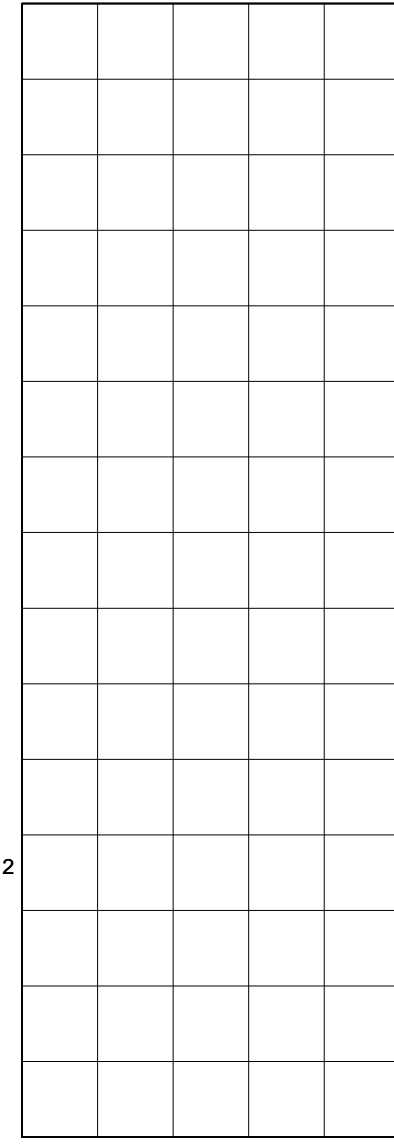
Bol Penetratie Weerstand,  $q_B$  [MPa]  
.0 .1 .2 .3 .4 .5 .6 .7 .8 .9 1.0 1.1 1.2 1.3 1.4 1.5 1.6

Waterspanning,  $u_{1,B}$  [MPa]  
-.50 -.25 .00 .25 .50 .75

Waterspanning,  $u_{2,B}$  [MPa]  
Helling  $\alpha$  [Gr]



Piek  $q_B$



0  
0  
0  
0  
0  
0  
0  
0  
0  
0

Datum uitvoering : 19-Sep-2013  
Test tov NAP [m] : -0.07  
Coördinaten [m] : X = 243374.1 Y = 595140.9

Sonde Type/Nr. : B-A48F2.5CKE2HA/B  
Bol Basis Opp. [mm<sup>2</sup>] : 4778

**DKMB724-3**

**BOL SONDERING**

NOORD-WEST 380

## LEGENDA TERREINPROEVEN EN GRONDSOORTEN

### BORINGEN / PEILBUIZEN

	mechanische boring (B)
	handboring (HB)
	niet uitgevoerde boring
	niet uitgevoerde handboring
	boring met peilbuis
	boring met peilbuis, ondiep en diep filter
	boring met peilbuis, ondiep, middeldiep en diep filter
	handboring met peilbuis
	hellingmeterbuis (HMB)
	gedrukte peilbuis (PB) / minifilter (MF)
	boring derden
	boring derden met peilbuis

### SONDERINGEN

	diep-/diepzware sondering
	middelzware sondering
	diep-/diepzware sondering met plaatselijke kleefmeting
	middelzware sondering met plaatselijke kleefmeting
	slagsondering
	niet uitgevoerde sondering
	waterspanningsmeter (WSM)
	sondering derden
	sondering derden met plaatselijke kleefmeting

### Type sonderingen






M	middelzware sondering
D	diepsondering
DZ	diepzware sondering
S	slagsondering

### Toegevoegde metingen

KM	meting van de plaatselijke kleef
P	meting van waterspanning
M	meting van de magnetische veldsterkte
G	meting van de geleidbaarheid
S	meting van de schuifgolfsnelheid (seismische meting)
T	meting van de temperatuur

### LEGENDA / TERMINOLOGIE

#### grind

	Grind, siltig
	Grind, zwak zandig
	Grind, matig zandig
	Grind, sterk zandig
	Grind, uiterst zandig

#### zand

	Zand, kleilig
	Zand, zwak siltig
	Zand, matig siltig
	Zand, sterk siltig
	Zand, uiterst siltig


#### veen

	Veen, mineraalarm
	Veen, zwak kleilig
	Veen, sterk kleilig
	Veen, zwak zandig
	Veen, sterk zandig







#### klei

	Klei, zwak siltig
	Klei, matig siltig
	Klei, sterk siltig
	Klei, uiterst siltig
	Klei, zwak zandig
	Klei, matig zandig
	Klei, sterk zandig

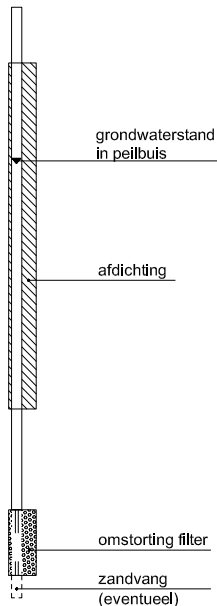
#### leem

	Leem, zwak zandig
	Leem, sterk zandig



#### Overige toevoegingen

	zwak humeus
	matig humeus
	sterk humeus
	zwak grindig
	matig grindig
	sterk grindig







#### Peilbuis

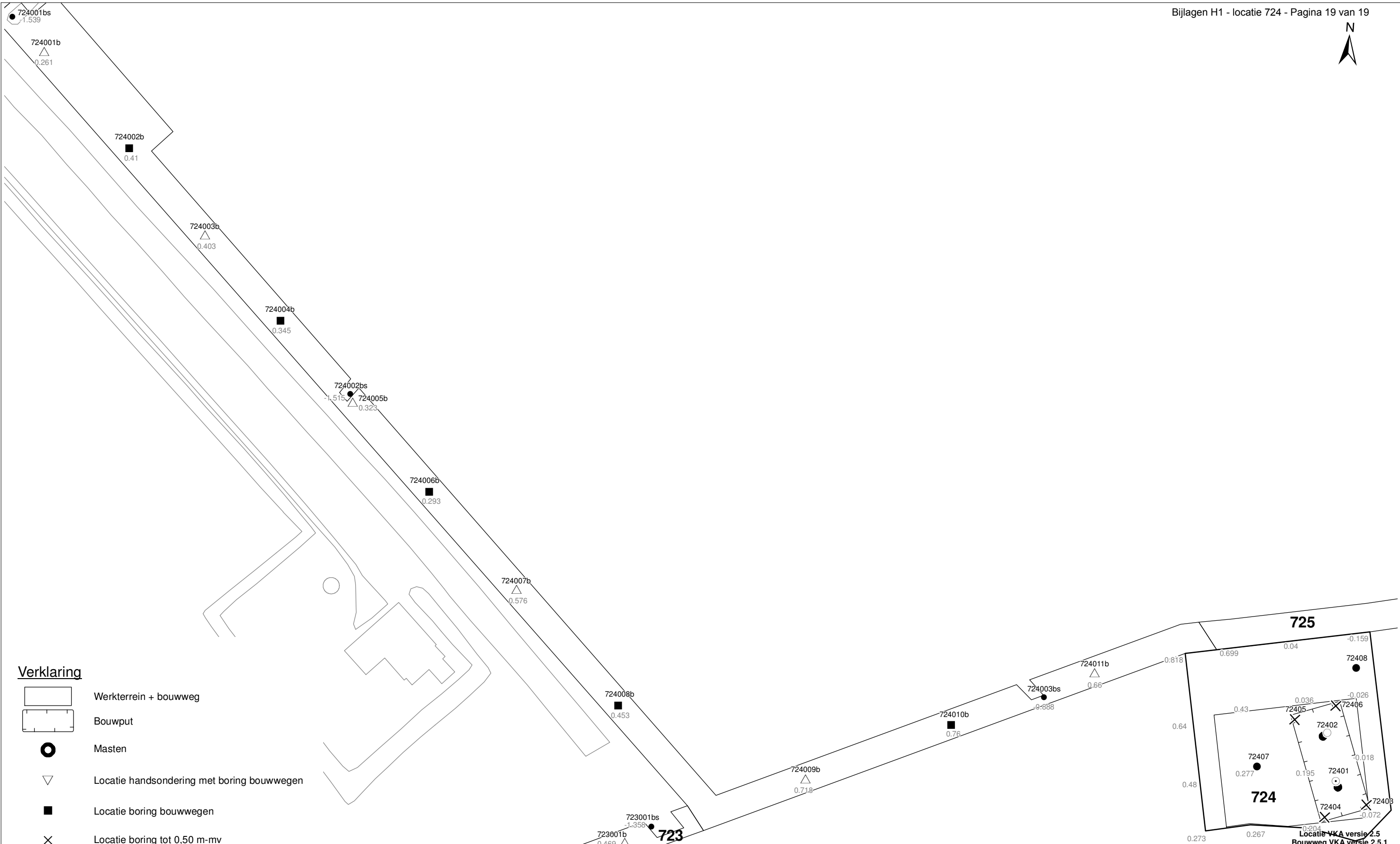


#### Monsters

	geroerd monster
	ongeroerd monster

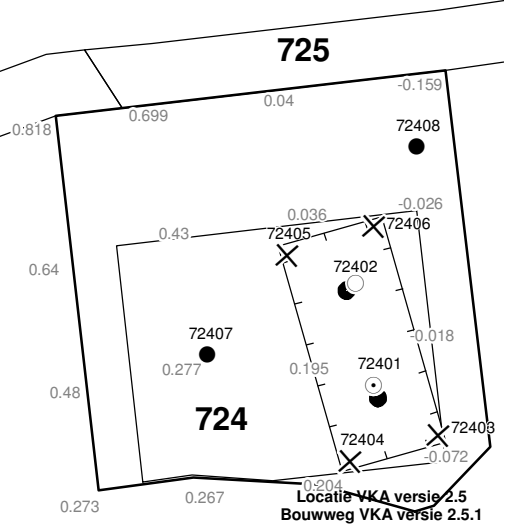

#### Overig

	gemiddeld hoogste grondwaterstand
	grondwaterstand
	gemiddeld laagste grondwaterstand
	slib
	verharding / kern / asfalt
	puin



**Verklaring**

-  Werkterrein + bouwweg
-  Bouwput
-  Masten
-  Locatie handsondering met boring bouwwegen
-  Locatie boring bouwwegen
-  Locatie boring tot 0,50 m-mv
-  Locatie boring tot 1,20 m-mv
-  Locatie boring tot 4,00 m-mv
-  Locatie boring + peilbuis
-  SL Locatie slibmonster (Locatie)
-  BS Locatie slibmonster (Bouwweg)



TITEL		BOORPUNTEN KAART MAST :		<b>724</b>	
Noord - West 380 kV					
STATUS	GETEKEND DOOR	AFD.	PAR.	OPDRACHTGEVER	
	T. Cornea			TenneT	
	GECONTROLEERD DOOR	AFD.	PAR.	OMSCHRIJVING WIJZIGING	GETEKEND BIJ
	E. Aldershof				ARCADIS
	VOOR AKKOORD	AFD.	PAR.	SCHAAL	DATUM 1e UITGAVE
	M. van Driel			1:1500	03.04.2014
				DATUM WIJZIGING	
VAKGEBIED	TEK. SOORT	PROJECT NR.	FORMAT	NUMMER	WLIZ NR.
			A3	<b>Mast nr. 724</b>	<b>1</b>

## **2 Cultuurtechnisch onderzoek**



### 3 Geohydrologisch onderzoek

#### Verantwoording

Titel: Geohydrologisch onderzoek: project: Noord – West 380 kV  
Deelgebied: 1  
mastnummer: 724

Projectnummer: B.02032.000377.001

Referentienummer: T206878

Revisie: 1.0

Datum: 18 december 2014

Auteur(s): M.J.H. Rakhorst en M.M. Houdé

Gecontroleerd door: J.B. Helder

Paraaf gecontroleerd:



Goedgekeurd door: J. Assink



Paraaf goedgekeurd:

Contact: [TenneT380kVnw@arcadis.nl](mailto:TenneT380kVnw@arcadis.nl)

In het geohydrologisch onderzoek worden twee fases onderscheiden namelijk:

- Fase 1: Beknopte analyse van effecten
- Fase 2: Uitgebreide analyse van effecten indien onderlinge beïnvloeding daar aanleiding toe geeft

Fase 1 is in dit geohydrologisch rapport in paragraaf 3.1 t/m 3.4 uitgewerkt. Indien van toepassing is fase 2 in paragraaf 3.5 en 3.6 uitgewerkt.

#### INHOUDSOPGAVE

3.1. Inleiding

3.2. Veld- en laboratoriumwerkzaamheden

3.3. Algemene beschrijving tracé

3.4. Bemaling

3.5. Effecten grondwater (Fase 2: indien de effecten daar aanleiding toe geven)

3.6. Uitvoeringstechnische aspecten (Fase 2: indien de effecten daar aanleiding toe geven)

3.7 Bijlagen H3

Bijlage 3-1: Locatie inclusief onderzoekspunten

Bijlage 3-2: Overzicht veldgegevens en analyseresultaten

Bijlage 3-3: Tekening: waterinformatiekaart

### 3.1 *Inleiding*

Doel van het geohydrologisch onderzoek is om inzicht te geven in de geohydrologische situatie op de onderhavige mastlocatie 724. Dit voor de onderbouwing van de vergunningaanvraag in het kader van de Waterwet en het op te stellen werkplan door de aannemer.

Op basis van de geohydrologische situatie is het te verwachten waterbezwaar en de grondwater- en/of stijghoogteverlaging in de omgeving tijdens de bemaling berekend. Met deze gegevens kan de vergunning in het kader van de Waterwet aangevraagd worden.

Indien de mate waarin effecten optreden niet om nadere kwantificering vragen, wordt enkel fase 1 in deze rapportage uitgewerkt. Indien de mate waarin effecten optreden wel om nadere kwantificering vragen, is ook fase 2 uitgewerkt. Er wordt bij het bepalen van de effecten rekening gehouden met de mogelijke invloed van bemaling van naastgelegen masten op de verlaging. Voor een mastlocatie zijn de twee naastliggende mastlocaties maatgevend voor de verlaging en de effecten.

Dit geohydrologisch onderzoek vormt daarnaast een bron van gegevens en basis voor het door de aannemer op te stellen werkplan en uitvoeringsplan van de bemaling (bemalingsplan).

Daarnaast is aandacht besteed aan de kwalitatieve aspecten, vanuit de voorgenomen lozing van bemalingswater op oppervlaktewater.

### 3.2 *Veld- en laboratoriumwerkzaamheden*

#### 3.2.1 *Veldwerkzaamheden*

Ten behoeve van het geohydrologisch onderzoek zijn ter plaatse van de toekomstige bouwput de volgende veldwerkzaamheden uitgevoerd:

- 4 sonderingen tot 40 m -mv (of maximale reactiekracht van 16 ton);
- Twee boringen tot ten minste 4,0 m -mv;
- Het plaatsen van ten minste één peilbuis ter bepaling van de freatische grondwaterstand in de deklaag;
- De stijghoogte is bij plaatsing van de peilbuis bepaald. Na een wachttijd van tenminste 1 week is een tweede meting uitgevoerd;
- Het nemen van een monster van het oppervlaktewater. Niet ter plaatse van iedere mastlocatie is een monster genomen, maar wel van elk ontvangend oppervlaktewater (zie bijlage 3-3 voor de locatie van monsternamen).

De data waarop deze veldwerkzaamheden hebben plaatsgevonden, zijn weergegeven bij de resultaten van de veldwerkzaamheden zoals weergegeven in bijlage 3-2 en 3-3.

#### 3.2.2 *Laboratoriumwerkzaamheden*

Het grondwater in de peilbuizen en het oppervlaktewater is bemonsterd en geanalyseerd op het standaardlozingspakket (Arseen (As), Chloride (Cl), Zuurstof (O<sub>2</sub>), Ammonium (NH<sub>4</sub>), Stikstof (N-Kjeldahl), Fe<sup>2+</sup>, Fe-totaal, BZV (biologisch zuurstofverbruik), CZV (chemisch zuurstofverbruik), Sulfaat (totaal), Fosfaat (totaal), zuurgraad (pH), geleidingsvermogen (EGV), droogrest onopgeloste bestanddelen (zs)).

De resultaten van de veld- en laboratoriumwerkzaamheden zijn opgenomen in bijlage 3-2. De resultaten zijn tevens beknopt weergegeven in de als bijlage 3-3 opgenomen tekening.

### 3.3 *Algemene beschrijving tracé*

#### 3.3.1 *Maaiveld*

De hoogtemetingen gedaan tijdens de veldwerkzaamheden zijn in tabel 3.13 in bijlage 3-2 opgenomen. Hieruit leiden wij een gemiddelde maaiveldhoogte ter plaatse van de locatie af van 0,08 m NAP.

### 3.3.2 Bodemopbouw

In onderstaande paragrafen is de ondiepe bodemopbouw en geohydrologische opbouw beschreven.

#### 3.3.2.1 Ondiepe bodemopbouw

Op basis van boringen uitgevoerd tijdens de veldwerkzaamheden bestaat de deklaag vanaf maaiveld (0,08 NAP m) tot maximale boordiepte uit klei.

#### 3.3.2.2 Geohydrologische opbouw

De regionale bodemopbouw is weergegeven in onderstaande tabel 3.1. De gegevens uit deze tabel zijn ontleend aan [www.DINOloket.nl](http://www.DINOloket.nl) aangevuld met de lokale locatiespecifieke gegevens zoals naar voren komt uit de sonderingen uitgevoerd in het kader van het geotechnische onderzoek (zie hoofdstuk 4) en de handboringen voor het cultuurtechnisch onderzoek (zie hoofdstuk 2). In onderstaande tabel zijn ook de geohydrologische formaties en de op basis van DINOloket en ervaring geïnterpreteerde parameters weergegeven (weerstanden en doorlatendheden).

Daarnaast is bij de handboringen per laag de waterdoorlatendheid (k-waarde) geschat voor het berekenen van de uit te voeren bemalingen (zie bijlage 1-1).

**Tabel 3.1: Geohydrologische opbouw**

Globale diepte (m NAP)	Samenstelling	Geohydrologische eenheid	Formatie	Doorlatendheid/weerstand
0,08 tot -7	klei	deklaag	Naaldwijk	350 dagen
-7 tot -10	zand	watervoerende laag	Boxtel	1 tot 20 m/d
-10 tot -40	klei	slechtdoorlatende laag	Peelo	1000 dagen

### 3.3.3 Watersysteem

In onderstaande paragrafen zijn de gegevens van het oppervlaktewater en grondwater beschreven.

#### 3.3.3.1 Oppervlaktewaterpeilen

Het peil van het oppervlaktewater is niet beschikbaar.

#### 3.3.3.2 Freatisch grondwater

De Gemiddeld Hoogste Grondwaterstand (GHG) en Gemiddeld Laagste Grondwaterstand (GLG) geven de grondwaterstandsfluctuatietoneel aan. Deze kunnen in het veld terug te vinden zijn als hydromorfe profielkenmerken. Op basis van de hydromorfe profielkenmerken in boringen op de locatie is een gemiddelde GHG af te leiden van 0,80 m –mv en de GLG op 1,80 m -mv. Bij een maaiveldniveau van 0,08 m NAP komt dit overeen met een GHG van -0,72 m NAP en een GLG van -1,72 m NAP.

De in peilbuis 72401-1 met filterdiepte 1,90 tot 2,90 m -mv tijdens de veldwerkzaamheden opgenomen freatische stijghoogte is weergegeven in onderstaande tabel. De waarden ten opzichte van maaiveld zijn met de maaiveldhoogte van 0,11 m NAP bij de peilbuis (in het rapport afgerond op twee decimalen) vertaald naar een waarde ten opzichte van NAP.

**Tabel 3.2: Ondiepe stijghoogte peilbuis 72401-1**

Datum	Stijghoogte [m -mv]	Stijghoogte [m NAP]
3/12/2013	1,35	-1,24
3/21/2013	1,14	-1,03

#### *Stijghoogten diepe grondwater*

Op deze locatie is geen diepe peilbuis geplaatst en is in DINOloket in de directe omgeving geen representatief stijghoogteverloop beschikbaar voor de stijghoogte in de te bronneren bodemlaag.

In het DINOloket zijn geen hogere representatieve stijghoogtes gevonden die hoger zijn dan de gemeten grondwaterstanden. Dit komt overeen met de gemiddelde stijghoogte in het watervoerend

pakket bepaald door Deltares (figuur 10.D uit Noord-West 380 kV-verbinding, watervergunningen, Deltares 2012).

### 3.3.3.3 Grond- en oppervlaktewaterkwaliteit

Het waterbeheer voor zowel de kwaliteit van grond- als oppervlaktewater valt onder verantwoordelijkheid van waterschap Noorderzijlvest. Of gehalten in het grondwater te hoog zijn en maatregelen nodig zijn voordat geloosd kan worden, dient in overleg met het waterschap te worden afgestemd.

De effecten op de waterkwaliteit kenmerken zich in het algemeen door verzilting, vermessing, zuurstofhuishouding, giftigheid, verkleuring, vertroebeling en bodemvorming. De parameters die hier invloed op hebben, zijn bepaald door een bemonstering en analyse van het grondwater in de peilbuizen en oppervlaktewater. De resultaten hiervan staan in tabel 3.4 weergegeven. Van het diepe grondwater zijn geen kwaliteitsgegevens beschikbaar.

Voor het lozen van grondwater is het Besluit lozing buiten inrichting van toepassing (16 maart 2011, artikel 3.2). Lozing in oppervlaktewater is toegestaan indien het gehalte onopgeloste stoffen ten hoogste 50 mg/l bedraagt en als gevolg van de lozing geen visuele verontreiniging optreedt. Dit laatste hangt over het algemeen samen met de aanwezigheid van ijzer en het zuurstofgehalte.

Ter plaatse van de lozingspunten zijn het oppervlaktewater en de waterbodem geanalyseerd. Dit is gedaan om de kwaliteit van het oppervlaktewater inzichtelijk te maken en de mate van visuele verontreiniging als gevolg van opwerveling van de waterbodem te kunnen inschatten.

In tabel 3.4 is tevens de norm voor onopgeloste bestanddelen in oppervlaktewater opgenomen. De tabel is aangevuld met indicatieve lozingsnormen voor de parameters die vanuit de zorgplicht relevant zijn voor de waterkwaliteit. Deze normen zijn echter indicatief en gebaseerd op Commissie Integraal Waterbeheer (Kleine en kortdurende lozingen Wvo, juni 2001).

**Tabel 3.4: Indicatieve lozingsnorm**

Parameter	Eenheid	Meetwaarde grondwater ondiep (72401-1-2)	Meetwaarde grondwater diep ()	Meetwaarde oppervlaktewater (72401ow-1-1)	Indicatieve norm
Filterdiepte	m -mv	1,90 tot 2,90	n.b.*	n.v.t.	n.v.t.
Droogrest onopgeloste bestanddelen	mg/l	18	n.b.*	24	< 50
			n.b.*		
Zuurstof [O]	mg O <sub>2</sub> /l	5,8	n.b.*	15,4	> 5.0
Ijzer [Fe]	mg/l	0,1	n.b.*	0,5	< 5.0
Ammonium (als N)	mg N/l	4,5	n.b.*	< 0,05	< 20
Arseen [As]	µg/l	1,8	n.b.*	4,5	< 30
Chloride	mg/l	170	n.b.*	200	< 200
Fosfor [P]	mg/l	0,150	n.b.*	0,290	< 1,0
Stikstof (N; volgens Kjeldahl)	mg/l	2,9	n.b.*	1,6	< 20
Sulfaat (opgelost, als S)	mg S/L	46,0	n.b.*	29,0	< 100

\*n.b. = niet beschikbaar

De gehalten, waargenomen in peilbuis 72401-1 met filterdiepte 1,90 tot 2,90 m -mv rond de diepte van de grondwateronttrekking, zijn representatief voor de lozing van de grondwateronttrekking.

Uit bovenstaande tabel kan geconstateerd worden dat bij de lozing van het grondwater geen indicatieve lozingsnormen overschreden worden.

### 3.4 Bemaling

#### 3.4.1 Aanlegmethode bi-pole mast

De afmeting van de bouwput bedraagt 20 x 40 m. De benodigde ontgravingsdiepte bedraagt 3,0 m – mv. Voor de aanleg van de mastvoet wordt met een maximale aanlegperiode en bemalingsduur van 4 weken gerekend.

#### 3.4.2 Berekening

Bij de berekening van het waterbezwaar is rekening gehouden met de volgende uitgangs- en aandachtspunten.

##### 3.4.2.1 Uitgangspunten

- De berekeningen zijn uitgevoerd ten opzichte van de stijghoogte in het watervoerend pakket om geen onderschatting te maken van het waterbezwaar (worstcase-scenario);
- Bij de bemaling is uitgegaan van een ontwateringsdiepte van 0,5 m beneden de putbodem;
- De onttrekkingshoeveelheden en bijbehorende verlagingen zijn berekend uitgaande van een instationair onttrekkingsdebiet. Bij een gespannen pakket is uitgegaan van een stationair onttrekkingsdebiet aangezien binnen de aangehouden bemalingsduur het maximale invloedgebiedsgebied wordt bereikt;
- Voor analytische berekeningsmethoden is een oneindig uitgestrekt homogeen pakket verondersteld. Bij een gespannen pakket is uitgegaan van een stationair onttrekkingsdebiet aangezien binnen de aangehouden bemalingsduur het maximale invloedgebiedsgebied wordt bereikt;
- In de onttrekkingshoeveelheden is geen rekening gehouden met een eventuele toename in debiet als gevolg van de nabije ligging van oppervlaktewater;
- In de berekeningen wordt rekening gehouden met de effectieve dikte van de watervoerende laag (onvolkomenheid van filters volgens Forcheimer);
- De lozing van het onttrokken grondwater kan plaatsvinden op nabij gelegen oppervlaktewater, waar ook het monster uit oppervlaktewater is genomen (zie bijlage 3-3);
- Per mastlocatie wordt met een maximale bemalingsduur van 4 weken gerekend.

##### 3.4.2.2 Debiet en waterbezwaar

Bij de bemalingen kan sprake zijn van een freatische, een deels semi-gespannen en deels gespannen situatie van het grondwater. De formule van Theis kan worden gebruikt bij instationaire bemaling voor deze drie situaties. Omdat deze allemaal voorkomen op dit tracé is de formule van Theis toepasbaar. Hiervoor dient wel de parameter meewerkend porievolume of specifieke berging per situatie aangepast te worden. Op de delen van het tracé waar een gespannen situatie van het grondwater aanwezig is, passen wij de formule van De Glee toe.

#### Theis

Voor de berekening van debieten en verlaging van de stijghoogte in freatische, een deels semi-gespannen situatie van het grondwater is gebruik gemaakt van een afgeleide van de formule van Theis (1935).

$$Q_{Theis} = \frac{s_r \cdot 4 \cdot \pi \cdot kD}{W(u)}$$

met  $S_r$  = gewenste verlaging ter hoogte van de bouwput (m)  
 $kD$  = transmissiviteit ( $m^2/d$ )  
 $W(u)$  = Theis Well functie (-)

Waarin  $u$  :

$$u = \frac{r^2 S}{4 \cdot kD \cdot t} \quad (-)$$

met  $r$  = straal bouwput (m)  
 $S$  = bergingscoëfficiënt (-)  
 $t$  = tijd (d)

$W(u)$  : Theis well functie, die benaderd kan worden door:

$$W(u) = -0,5772 - \ln u + u - \frac{u^2}{2.2!} + \frac{u^2}{3.3!} - \frac{u^2}{4.4!} + \dots$$

#### De Glee

Op de delen van het tracé waar een gespannen situatie van het grondwater aanwezig is, passen wij de formule van De Glee toe.

#### Spanningsbemaling

De formule van De Glee kan worden gebruikt voor stationaire berekeningen in semi-gespannen aquifers. In dat geval is sprake van nalevering vanuit de aquitard of bovenliggende aquifer. De volgende randvoorwaarden:

- Aquifer is semi-gespannen;
- Aquifer en aquitard zijn oneindig uitgestrekte pakketten;
- Homogeen, isotroop en uniforme dikte van de aquifer;
- Uitgangssituatie: horizontale grondwaterspiegel;
- Constante onttrekkingshoeveelheid en stroming naar de put is stationair;
- Volkomen bron;
- Verticale stroming in aquitard;
- Verwaarloosbare verlaging in boven- (en onder-)gelegen aquifer;
- $\lambda > 3D$ .

Maatgevend voor de mate van nalevering van grondwater uit een boven- (en onder)liggend pakket is de weerstand van de aquitard (deklaag) en de hoeveelheid te onttrekken water.

Formule van De Glee:

$$Q_{DeGlee} = \frac{(s.2. \pi. kD)}{K_0(r/\lambda)}$$

met  $s$  = gewenste verlaging ter hoogte van de bouwput  
 $K_0(r/\lambda)$  = Besselfunctie  
 $r$  = straal van de bouwput  
 $\lambda$  = spreidingslengte =  $\sqrt{k * D * c}$   
 $k$  = doorlatendheid  
 $D$  = dikte aquifer  
 $c$  = weerstand aquitard

#### 3.4.2.3 Opbarstgevaar

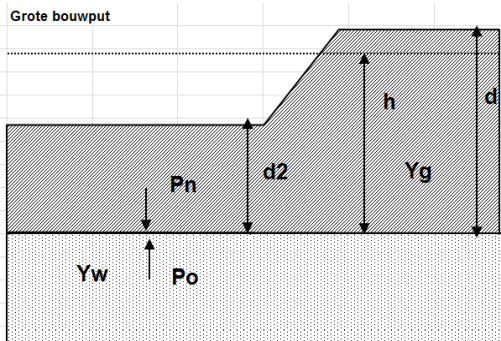
Indien zich onder de bouwputbodem een slecht doorlatende laag bevindt, bestaat er een risico dat de bouwputbodem, als gevolg van de waterdruk aan de onderzijde van deze laag, zal opbarsten. Het gevaar voor opbarsten wordt bepaald door de verhouding tussen de opwaartse en neerwaartse krachten, in formule:

$$V_f = P_n/P_o = d_2 * \gamma_g / h * \gamma_w$$

Waarin:

$V_f$  veiligheidsfactor, verhouding tussen neer- en opwaartse druk (1,2);  
 $P_n$  neerwaartse druk door bovenliggende grondlagen (kN/m<sup>2</sup>);  
 $P_o$  opwaartse druk (waterspanning) (kN/m<sup>2</sup>);  
 $d_2$  dikte van de slecht doorlatende grondlagen onder de bouwputbodem (m);

- Yg gemiddeld volumegewicht van de grond inclusief poriewater (kN/m<sup>2</sup>);  
 Yw gemiddeld volumegewicht van poriewater (kN/m<sup>2</sup>);  
 h stijghoogte van het grondwater in de onderliggende watervoerende laag t.o.v. de onderzijde van de slecht doorlatende laag.



**Tabel 3.5: Uitgangspunten en uitkomsten van de opbarstberekening.**

mast	uitgangspunten			Yw	aandeel bodem			Yg	evenwichtsberekening			
	d2 [m]	d [m]	h [m]		veen [10]	klei [14]	zand [18]		Pn [kN]	Po [kN]	Yf <1,2	verlaging stijghoogte [m]
724	4,1	7,1	6,3	9,8	0,0	1,0	0,0	14,0	57,4	61,7	Ja	1,4

Voor de opbarstberekening is gebruik gemaakt van de hoogste waarde van de gemeten grondwaterstanden (freatisch) en stijghoogtes (watervoerend pakket).

Uit bovenstaande tabel volgt of er een veiligheidsfactor (Yf) is, die al dan niet groter is dan 1,2. Aangezien hier "Ja" aangegeven is, is een verlaging van de stijghoogte door spanningsbemaling van 1,4 meter benodigd om opbarsting van de bouwput te voorkomen.

#### 3.4.2.4 Bandbreedteanalyse

Voor de bandbreedteanalyse is een tweetal parameters die we beschouwen:

- Bodemopbouw;
- Stijghoogten.

De gegevens van het te bemalen werk zoals bemalingsduur en afmetingen nemen wij niet mee omdat deze als uitgangspunt gezien moeten worden.

Het onttrekkingsdebiet en waterbezwaar worden voornamelijk bepaald door de doorlatendheid van de aanwezige zandlaag onder de deklaag. Op basis van de boorbeschrijvingen en ervaring hebben we een kD waarde van 60,0 m<sup>2</sup>/dag en een dikte van 3,0 m aangehouden. De doorlatendheid zou kunnen variëren tussen 1,0 m/dag en 20,0 m/dag. Bij de berekening van het debiet en waterbezwaar wordt rekening gehouden met deze spreiding.

Uitgangspunt is het worst-case scenario, daarom zijn het uiteindelijke debiet en waterbezwaar met de maximale doorlatendheid opgenomen in het rapport.

#### 3.4.2.5 Debiet en waterbezwaar

##### *Deklaag*

Voor de bemaling van de deklaag met een verlaging ten opzichte van de GHG van 2,7 m is het totaal benodigd debiet berekend op 7,3 m<sup>3</sup>/uur. Bij een verlaging ten opzichte van de GLG van 1,7 is het totaal benodigd debiet berekend op 3,1 m<sup>3</sup>/uur.

### Spanningsbemaling

Voor de spanningsbemaling van de watervoerende laag met een verlaging ten opzichte van de maximaal gemeten stijghoogte is voor een verlaging van 1,4 m het totaal benodigd debiet berekend op 18,0 m<sup>3</sup>/uur.

Het totale debiet van de bemaling bedraagt bij GHG 25,3 m<sup>3</sup>/uur en bij GLG 8,4 m<sup>3</sup>/uur.

### Waterbezwaar

De bemalingsduur bedraagt vier weken. Het totaal verwachte waterbezwaar in de bemalingsperiode van 4 weken bedraagt circa 17.048 m<sup>3</sup> bij GHG en 5.659 m<sup>3</sup> bij GLG.

Het waterbezwaar overschrijdt de vergunningsplichtige hoeveelheid niet.

Een aantal zaken kan leiden tot een hoger waterbezwaar dan hier berekend is. Er kan neerslag vallen. Daarnaast moet rekening gehouden worden met het leegpompen van de bouwkuip en mogelijk leegpompen van nabijgelegen oppervlaktewater. Ook kunnen mogelijke onvoorziene situaties tot extra waterbezwaar leiden. Deze zijn niet meegenomen in de berekening van het waterbezwaar.

### 3.4.3 Bemalingswijze

Bij de bemalingswijze dient rekening gehouden te worden met de heterogeniteit in bodemopbouw. Het goed ontwateren van de verschillende lagen in de bodem kan door het toepassen van verticale onttrekkingfilters met lange perforatie en, al dan niet haalbuizen.

### 3.4.4 Verlaging grondwaterstand en invloedsgebied

#### 3.4.4.1 Invloedsgebied freatisch pakket

In afbeelding 3.1 is de ligging van de mastlocatie en het maximale invloedsgebied weergegeven op een topografische ondergrond.

Het maximale invloedsgebied in de deklaag bedraagt 60 m, onder de slecht doorlatende laag in de watervoerende laag 155 m. Dit maximale invloedsgebied is weergegeven op kaart om een eventuele afweging te maken over het al dan niet acceptabel zijn van deze effecten.

#### 3.4.4.2 Invloedsgebied watervoerend pakket

**Tabel 3.6: Invloedsgebieden bij GHG**

	afstand [m]	
verlaging	freatisch pakket	watervoerend pakket
0,05 m	60	155
0,10 m	55	125
0,20 m	45	95
0,5 m	35	55
1,0 m	30	30

#### 3.4.5 Beknopte analyse mogelijke effecten

Binnen het maximale invloedsgebied zijn de volgende objecten aanwezig: landbouwpercelen (zie afbeelding 3.1), een watergang en een bestaande vakwerkmast (afstand 45 m).

##### Watergangen

Langs de watergang is geen kering aanwezig, wel wordt geadviseerd om voorafgaand aan de werkzaamheden de ligging van de watergang te melden aan het waterschap.

##### Vakwerkmast

De bodemopbouw en grondwaterverlagingen ter plekke van de bestaande vakwerk masten geven aan dat wel kans op zettingen kan optreden. Deze eventuele zettingen leiden niet tot schade aan de fundering van de mast. Daarom zijn geen verdere maatregelen benodigd voorafgaan en/of tijdens de constructiewerkzaamheden.



Infrastructuur  
Niet van toepassing.

Droogteschade voor landbouw

Als gevolg van de verlaging grondwaterstand is niet uit te sluiten dat droogteschade optreedt ter plaatse van de landbouwpercelen. Daarom moet voorafgaand aan de werkzaamheden worden afgestemd met de eigenaar.

Grondwateronttrekkingen

Grondwateronttrekkingen van derden zijn op basis van het landelijk grondwaterregister en gegevens van de provincie niet aanwezig. Er is geen informatie beschikbaar over onttrekkingen die niet bij de provincie zijn geregistreerd.

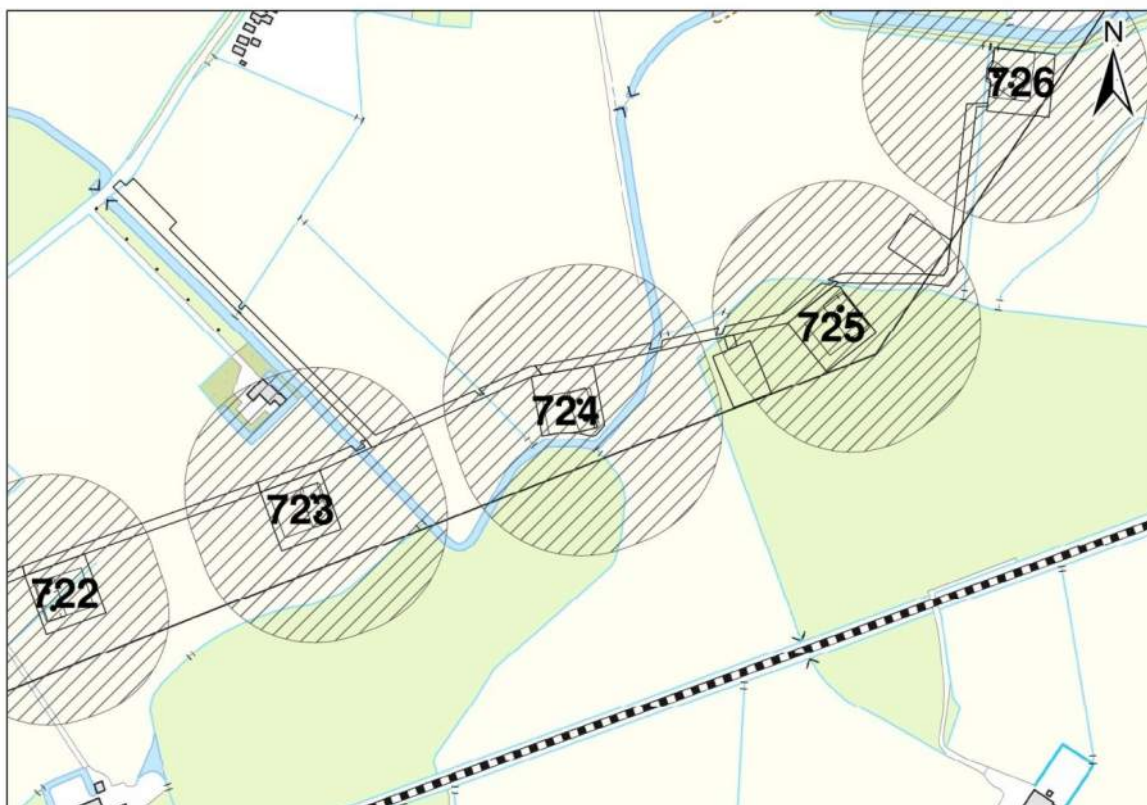
Grondwaterbeschermingsgebieden

De locatie is niet gelegen in een waterwingebied of boringsvrije zone en dus ook niet binnen grondwaterbeschermingsgebied.

Mogelijke maatregelen om het invloedsgebied te verkleinen zijn:

- Verhogen van de mastvoet;
- Toepassen van retourbemaling, in het geval van spanningsbemaling;
- Toepassen van onttrekkingsbeperkende maatregelen zoals waterdichte (beton)vloeren of biologische afbreekbare waterremmende injectievloeistof;
- Verkorten van de bemalingsduur.

**Afbeelding 3.1: Ligging mastlocatie en invloedsgebied op topografische ondergrond** (Bron: top10NL-Kadaster)



### 3.5 *Effecten grondwater*

Op basis van de aanwezige bodemopbouw is het berekende invloedsgebied op locatie 724 representatief voor de nabij gelegen mastlocaties. Aanleiding voor een uitgebreide analyse van effecten is daarom niet aanwezig. De thema's in onderstaande paragrafen 3.5 en 3.6 worden daarom niet verder uitgewerkt.

- 3.5.1 Zettingen
- 3.5.2 Droogteschade landbouw
- 3.5.3 Droogteschade natuur
- 3.5.4 Verontreinigingen
- 3.5.5 Archeologie
- 3.5.6 Grondwateronttrekkingen derden

### 3.6 *Uitvoeringstechnische aspecten*

- 3.6.1 Technische principes bemaling
- 3.6.2 Voorschriften, vergunningen en heffingen
- 3.6.3 Monitoring

### 3.7 *Samenvatting*

In onderstaande tabel 3.7 is een samenvatting weergegeven van het verwachte waterbezwaar, de geadviseerde bemalingswijze en aandachtspunten.

**Tabel 3.7: Samenvatting bemaling**

thema	resultaat
lozing	Geen aandachtspunten
spanningsbemaling noodzakelijk	Ja
debiet freatisch pakket	7,3 m <sup>3</sup> /uur
debiet watervoerend pakket/spanningsbemaling	18,0 m <sup>3</sup> /uur voor GHG
debiet totaal	25,3 m <sup>3</sup> /uur voor GHG
bemalingsduur	4 weken
totaal waterbezwaar	17.048 m <sup>3</sup>
Invloedgebied deklaag	60 m
Invloedgebied watervoerend pakket	155 m
Bemalingswijze	verticale bemaling van deklaag en watervoerende laag
Potentieel effect	Mogelijk droogteschade

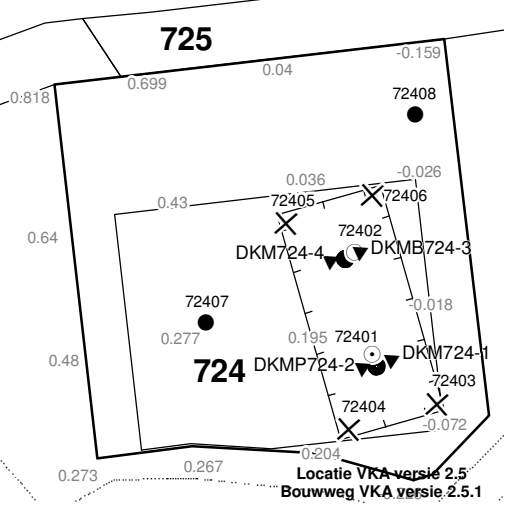

### 3.8 *Bijlagen H3*

- Bijlage 3-1: Locatie inclusief onderzoekspunten
- Bijlage 3-2: Overzicht veldgegevens en analyseresultaten
- Bijlage 3-3: Tekening: waterinformatiekaart



**Verklaring**

- Werkterrein + bouwweg
- Bouwput
- Masten
- Locatie sondering incl. nummer
- Locatie boring tot 0,50 m-mv
- Locatie boring tot 1,20 m-mv
- Locatie boring tot 4,00 m-mv
- Locatie boring + peilbuis



TITEL		GEOHYDROLOGIE KAART MAST :		724	
		Noord - West 380 kV			
STATUS	GETEKEN DOOR	AFD.	PAR.	OPDRACHTGEVER	
	T. Cornea			TenneT	
	GECONTROLEERD DOOR	AFD.	PAR.	OMSCHRIJVING WIJZIGING	GETEKEND BIJ
	E. Aldershof				ARCADIS
	VOOR AKKOORD	AFD.	PAR.	SCHAAL	DATUM 1e UITGAVE
	M. van Driel			1:1500	04.04.2014
				DATUM WIJZIGING	
VAKGEBIED	TEK. SOORT	PROJECT NR.	FORMAT	NUMMER	WLIZ NR.
			A3	Mast nr. 724	1

**Bijlage 3-2 overzicht veldgegevens mast 724  
(Van het diep grondwater zijn geen analysegegevens beschikbaar)**

**Tabel 3.7: Veldmetingen peilbuis 72401-1**

Parameter	Meetwaarde	Eenheid
Datum monstername	3/21/2013	
Filterdiepte	1,90 tot 2,90	m -mv
Zuurgraad	7,7	
Geleidbaarheid stabiel	4350	µS/cm
Grondwaterstand	1,14	cm -mv
Temperatuur	4,6	°C

**Tabel 3.8: Analyse grondwater peilbuis 72401-1**

Parameter	Meetwaarde	Eenheid
Filterdiepte	1,90 tot 2,90	m -mv
Ammonium	5,7	mg/l
Ammonium (als N)	4,5	mg N/l
Arseen [As]	1,8	µg/l
BZV-5	< 1,0	mg O2/l
Chloride	170	mg/l
CZV	19	mg/l
Droogrest onopgeloste bestanddelen	18	mg/l
Fosfaat (als P2O5)	0,34	mg P2O5/l
Fosfaat (als PO4)	0,45	mg PO4/l
Fosfor [P]	0,150	mg/l
IJzer [Fe]	0,1	mg/l
Stikstof (N; vlgs Kjeldahl)	2,9	mg/l
Sulfaat (als SO4)	140	mg SO4/l
Sulfaat (opgelost, als S)	46,0	mg S/L
Zuurstof [O]	5,8	mg O2/l

**Tabel 3.11: Veldmetingen oppervlaktewater 72401ow-1-1**

Parameter	Meetwaarde	Eenheid
Zuurgraad	8,7	
Geleidbaarheid stabiel	1550	µS/cm
Temperatuur	4,2	°C

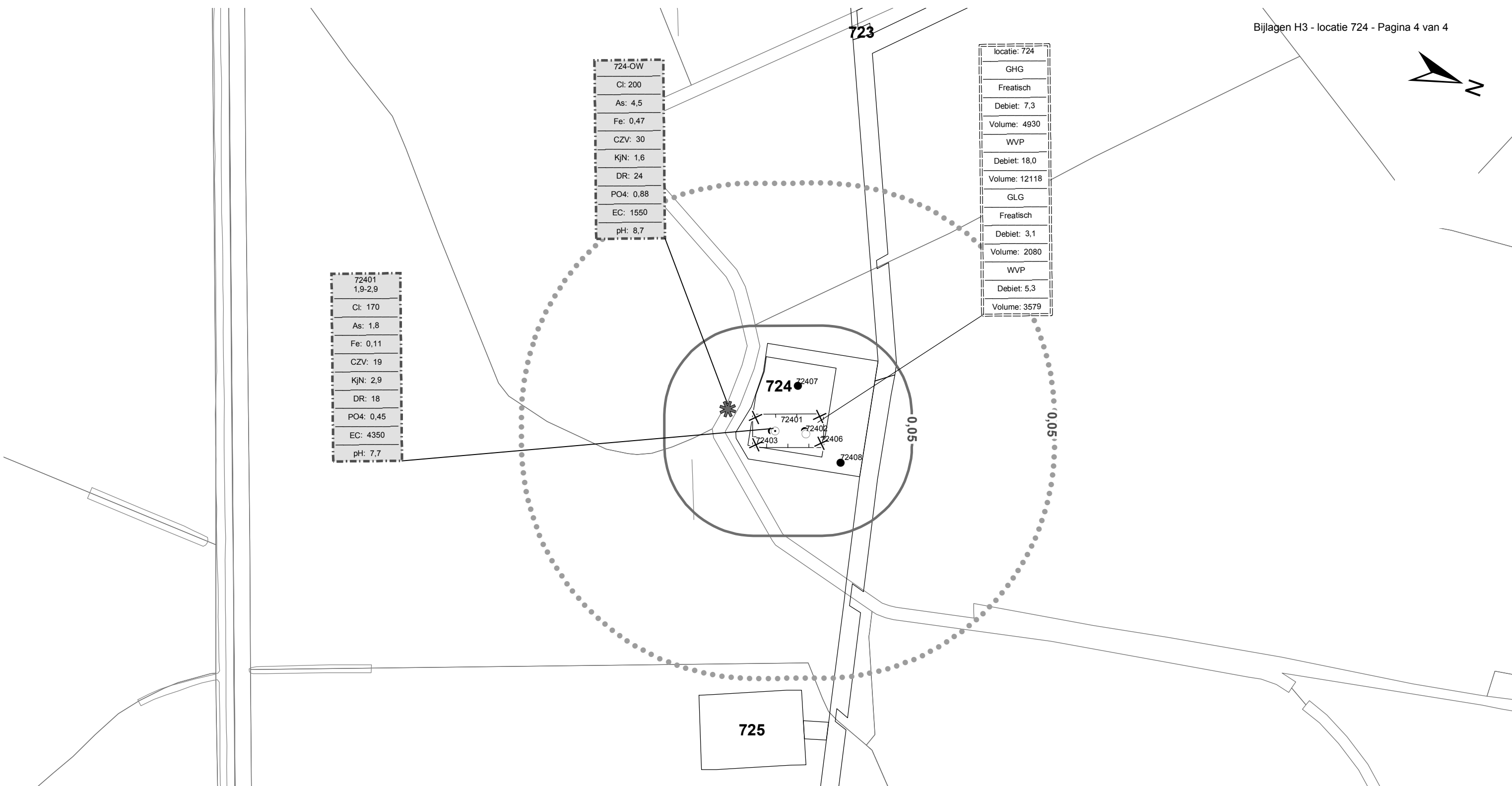
**Tabel 3.12: Analyse oppervlaktewater 72401ow-1-1**

Parameter	Meetwaarde	Eenheid
Datum monstername	3/21/2013	
Ammonium	< 0,065	mg/l
Ammonium (als N)	< 0,05	mg N/l
Arseen [As]	4,5	µg/l
BZV-5	4,1	mg O2/l
Chloride	200	mg/l
CZV	30	mg/l
Droogrest onopgeloste bestanddelen	24	mg/l
Fosfaat (als P2O5)	0,65	mg P2O5/l
Fosfaat (als PO4)	0,88	mg PO4/l

Fosfor [P]	0,290	mg/l
IJzer [Fe]	0,5	mg/l
Stikstof (N; vlg. Kjeldahl)	1,6	mg/l
Sulfaat (als SO <sub>4</sub> )	86	mg SO <sub>4</sub> /l
Sulfaat (opgelost, als S)	29,0	mg S/L
Zuurstof [O]	15,4	mg O <sub>2</sub> /l

**Tabel 3.13: Maaiveldhoogten**

X-coördinaat	Y-coördinaat	Maaiveldniveau in m NAP
242804.076	595404.489	-1.539
242924.362	595284.88	0.345
242890.337	595318.706	0.403
242856.435	595352.832	0.41
242818.123	595390.88	0.261
242956.652	595252.891	0.323
242955.518	595256.295	-1.515
242991.222	595217.5	0.293
243030.184	595179.236	0.576
243076.057	595133.356	0.453
243156.188	595107.94	0.718
243215.67	595134.309	0.76
243274.127	595160.003	0.66
243253.767	595148.486	-0.888
243378.004	595121.411	0.112
243373.136	595141.32	0.058
243391.32	595112.31	-0.056
243374.163	595106.083	0.256
243375.787	595152.883	-0.083
243359.079	595146.113	0.149
243344.621	595125.443	0.284
243383.378	595169.303	-0.161



724-OW
Cl: 200
As: 4,5
Fe: 0,47
CZV: 30
KjN: 1,6
DR: 24
PO4: 0,88
EC: 1550
pH: 8,7

locatie: 724
GHG
Freatisch
Debiet: 7,3
Volume: 4930
WVP
Debiet: 18,0
Volume: 12118
GLG
Freatisch
Debiet: 3,1
Volume: 2080
WVP
Debiet: 5,3
Volume: 3579

72401
1,9-2,9
Cl: 170
As: 1,8
Fe: 0,11
CZV: 19
KjN: 2,9
DR: 18
PO4: 0,45
EC: 4350
pH: 7,7

725

**Verklaring**

- Werkterrein + bouwwegen
- Bouwput
- Masten
- Locatie sondering incl. nummer
- Locatie boring tot 0,50 m-mv
- Locatie boring tot 1.20 m-mv
- Locatie boring tot 4.00 m-mv
- Locatie boring + peilbuis
- Locatie oppervlaktewater monster

- Verlagingscontouren (GHG)**
- Verlagings 0,05 m freatisch
  - Verlagings 0,05 m WVP
- Verlagingscontouren (GLG)**
- Verlagings 0,05 m freatisch
  - Verlagings 0,05 m WVP
- Verklaring labels**
- Gegevens locatie
  - Analyseresultaten grondwater

- Verklaring analyseresultaten:**
- Cl :Chloride (in mg/l)
  - As :Arseen (in µg/l)
  - Fe :IJzer (in mg/l)
  - CZV :Chemisch zuurstof verbruik (in mg O<sub>2</sub> /l)
  - KjN :Stikstof volgens Kjeldahl (in mg/l)
  - DR :Droogrest onopgeloste bestanddelen (in mg/l)
  - PO4 :Fosfaat (mg/l)
  - pH :Zuurgraad
  - EC :Elektrische geleidbaarheid (µS/cm)
- Eenheden Krusingen en Strekkingen:**
- Debieten (Q) (in m<sup>3</sup> / uur)
  - Volumes (V) (in m<sup>3</sup>)
- Afkortingen  
SB: Spanningsbemaling

TITEL					
Waterinformatiekaart mast : 724					
Noord - West 380 kV					
STATUS	GETEKEND DOOR	AFD.	PAR.	OPDRACHTGEVER	
	I. Dinu			TenneT	
	GECONTROLEERD DOOR	AFD.	PAR.	OMSCHRIJVING WUZIGING	GETEKEND BIJ
	E. Aldershof				ARCADIS
	VOOR AKKOORD	AFD.	PAR.	SCHAAL	DATUM te UITGAVE
	M. van Driel			1:2500	4/29/2014
				DATUM WUZIGING	
WAKGEBIED	TEK. SOORT	PROJECT NR.	FORMAT	NUMMER	WUZ NR.
			A3	Mast nr. 724	0

## **4 Grondmechanisch onderzoek**

### **Verantwoording**

Titel: Grondmechanisch onderzoek: project: Noord-West 380 kV  
deelgebied 1  
mastnummer 724

Projectnummer: 000.144

Referentienummer: 6012-0102-000.R724

Revisie: 1

Datum: 10-10-2013

Auteur(s): G.Hofstede  
E-mail adres: b.bosman@fugro.nl

Gecontroleerd door: B. Bosman, teamleider sonderingen  
Paraaf gecontroleerd: BB

Goedgekeurd door: W.H.J. van der Velden, projectleider  
Paraaf goedgekeurd: WHV

Contact: B. Bosman, teamleider sonderingen

### **INHOUDSOPGAVE**

- 4.1. Inleiding
  - 4.2. Uitzetten en waterpassen
  - 4.3. Sonderen
  - 4.4. Onderzoeksresultaten
- Bijlagen

#### 4.1. Inleiding

Ten behoeve van het funderingsontwerp en de omgevingsvergunning voor de bouw van de mast zijn er gegevens verzameld van de bodemopbouw. De resultaten zijn in dit hoofdstuk beschreven.

Ter plaatse van de mastlocatie zijn de volgende veldwerkzaamheden uitgevoerd:

- 3 sonderingen met meting van plaatselijke wrijvingsweerstand tot 40 m -mv [of maximale reactiekracht], waarvan 1 sondering met meting van de waterspanning;
- Het bepalen van de ongedraineerde schuifsterkte van slappe kleilagen aan de hand van een bolconus-sondering.

De sondering DKMB-3 hebben niet de beoogde diepte van 40 m –mv gehaald; op een mindere diepte is de maximale reactiekracht van de sondeertruck - t.w. 1,5 ton (bolconus) - bereikt.

#### 4.2. Uitzetten en waterpassen

De onderzoeklocaties zijn door Fugro GeoServices B.V. uitvoering uitgezet en gewaterpast, waarbij de locaties zijn gemeten met behulp van GPS-RTK en zijn weergegeven ten opzichte van RD/NAP. De onderzoekslocaties zijn weergegeven op de situatietekening.

De coördinaten van de onderzochte punten zijn onderaan de sondeergrafieken en in onderstaande tabel weergegeven.

	X-coördinaat	Y-coördinaat	Maaiveldniveau (NAP)
DKM724-1	243376.2	595117.9	0.13
DKMP724-2	243381.8	595120.0	-0.02
DKMB724-3	243374.1	595140.9	-0.07
DKM724-4	243368.5	595138.9	-0.03

De hoogtebepaling van de onderzoekslocaties in het terrein is uitgevoerd met als doel de bodemopbouw te refereren aan een vaste referentiehoogte. De gerapporteerde hoogtes zijn niet geschikt voor andere doeleinden dan dit onderzoek.

Voor een verklaring van de op de situatietekening gebruikte tekens en symbolen wordt verwezen naar de bijlage "Legenda Terreinproeven en Grondsoorten".

#### 4.3. Sonderen

De sonderingen zijn uitgevoerd met de elektrische Fugro-kleefmantelconus conform norm NEN-EN-ISO 22476-1, toepassingsklasse 3. Een beschrijving van de gevolgde meet- en registratiemethode is gegeven in de bijlage "Continu Elektrisch Sonderen". De conus is voorzien van een hellingmeter. In de sondeergrafieken is de diepte gecorrigeerd voor de gemeten afwijking van de verticaal.

Op de grafieken van de sonderingen is het wrijvingsgetal weergegeven. Dit is de verhouding tussen de plaatselijke wrijvingsweerstand en de conusweerstand. Empirisch is vastgesteld dat het wrijvingsgetal een nauwe relatie heeft met de grondsoort, zodat een goede indicatie van de laagopbouw is verkregen.

De sonderingen zijn uitgewerkt met een interpretatie van het wrijvingsgetal voor identificatie van de bodemlagen. De identificatie van de bodemlagen is uitgevoerd volgens Robertson (1990), die door Fugro is aangepast aan de Nederlandse omstandigheden. Voor achtergronden en beperkingen wordt verwezen naar de bijlage "Continu Elektrisch Sonderen". De identificatie is indicatief en alleen geldig voor lagen onder de grondwaterstand. De resultaten dienen te worden geverifieerd met boringen of geologische informatie.

Op de sondeergrafiek waarop het resultaat van de meting van de waterspanning is gepresenteerd, is ook de waterspanningsindex gegeven. Dit is de verhouding tussen de waterspanning en de conusweerstand. In het algemeen kan worden gesteld dat een hoge index een minder goed water



doorlatende laag weergeeft. Voor de interpretatie van de waterspanningsonderingen verwijzen wij naar de bijlage "Continu Elektrisch Sonderen".

De bolconus is een meetinstrument waarvan de werking vergelijkbaar is met de standaard sondeerconus. Met de bolconus worden net zoals bij de gewone sondering de conusweerstand, de plaatselijk wrijving en de waterspanning geregistreerd. De bolconus heeft echter specifiek andere kenmerken die het mogelijk maken slappe gronden beter te onderzoeken, zoals:

- Een bolvormig uiteinde van de conus i.p.v. een kegel;
- Een gevoeliger druk sensor in punt;
- Een kleinere diameter van de mantel;
- Waterspanningsmeters op het uiteinde van conus en direct achter de bol;

De belangrijkste van deze eigenschappen zijn het bol-vormige uiteinde van de conus en de gevoelige druk sensor. Het basis oppervlak van een standaard sondeerconus is 1000 mm<sup>2</sup>. De bolconus heeft een basis oppervlak van 4778 mm<sup>2</sup>. Het grotere oppervlak en de gevoeliger druk sensor zijn goed toepasbaar in slappe veenlagen en voor het opsporen van kleine siltlaagjes. De maximale druk voor een bolconus bedraagt 2 MPa.

Door het toepassen een rekenfactor (11 à 15,5 afhankelijk van de grondsoort) op de conusweerstand kan de Cu worden bepaald. De exacte waarde van deze factor berust vaak op basis van ervaring. Met het toepassen van de insitu-vane kan deze rekenfactor worden onderbouwd met een onafhankelijke gemeten waarde.

#### 4.4. *Onderzoeksresultaten*

De onderzoeksresultaten zijn opgenomen in de volgende bijlagen:

Bijlage: 6012-0102-000-724

Bijlage: DKM724-1 t/m DKM724-4

Bijlage: DKMB724-3

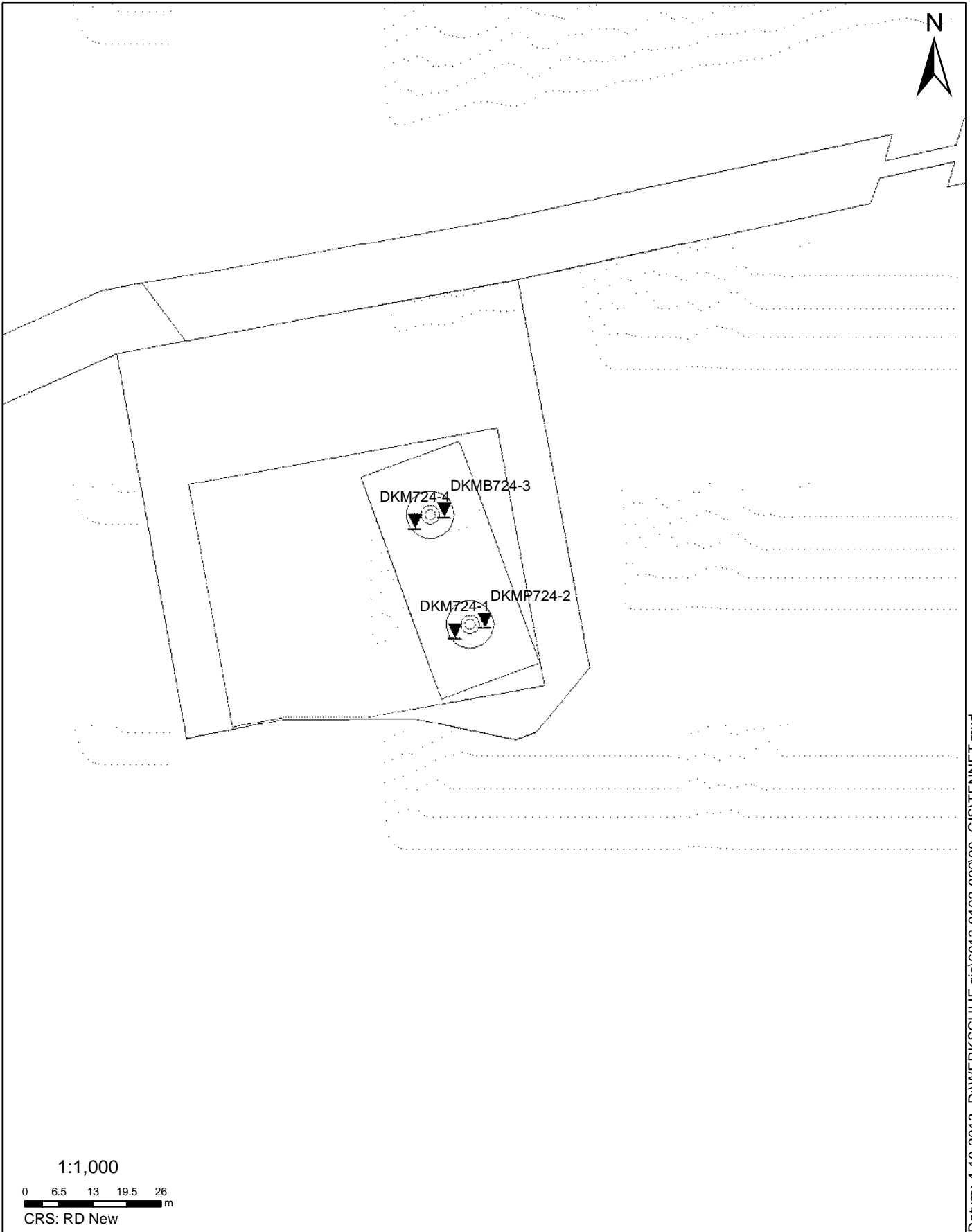
Situatie inclusief onderzoekslocaties

Sonderingen

Bolconus

"Legenda Terreinproeven en Grondsoorten"

"Continu Elektrisch Sonderen"



Datum: 4-10-2013 D:\WERK\SCHIJF gis\6012-0102-00090\_GIS\TENNET.mxd

### SITUATIE

NOORD - WEST 380

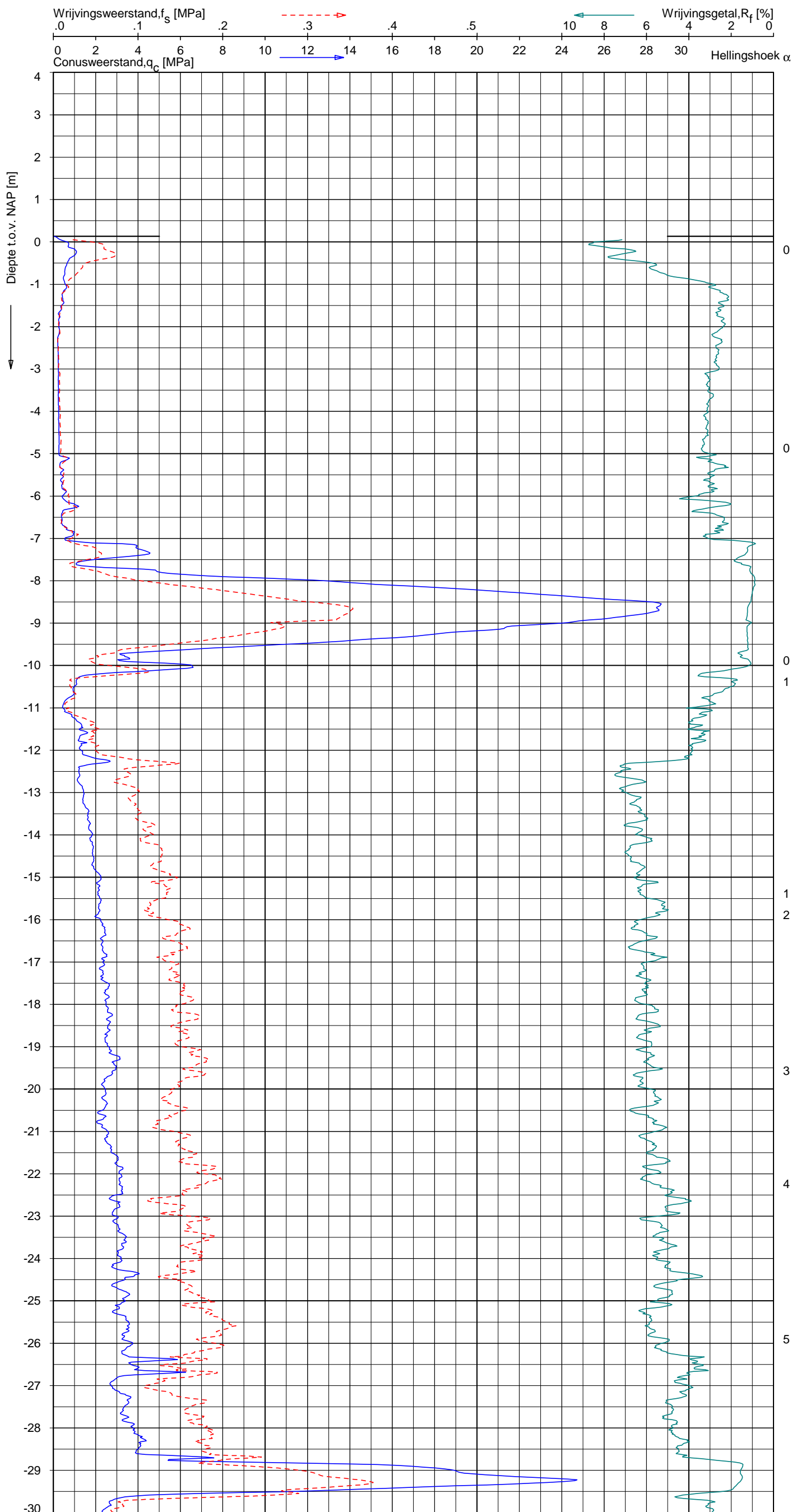
Opdr.nr.: 6012-0102-000

Bijlage : 724

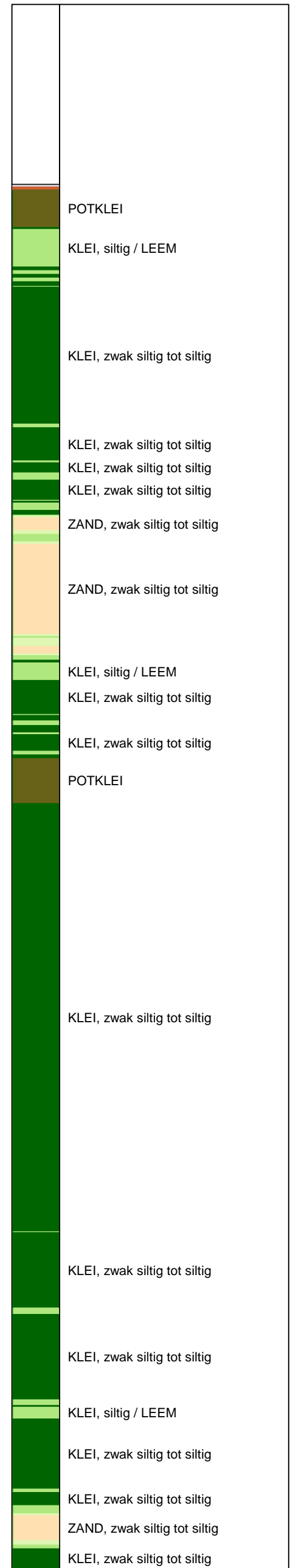
UNIPLOT 05.23.nl / QcfClass-N3.cmd / 2013-10-03 16:45:43

6012-0102-000

DKM724-1 - 1



**Indicatieve bodembeschrijving**  
 Automatisch gegenereerd uit data van de sondering, geldig onder grondwaterpeil (Robertson 1990, NL corr.)



Opg. : AS/rsi d.d. 19-sep-2013 Coord.: X=243376.2m Y=595117.9m Systeem: RD Sondering volgens norm NEN-EN-ISO 22476-1  
 Get. : HOFSTEDE d.d. 03-okt-2013 MV = NAP +0.13m Conus: F7.5CKE2HA/B 1701-2499 Toepassingsklasse 3. Test type TE1  
 Conustype:  $A_c = 1500 \text{ mm}^2$ ;  $A_s = 19956 \text{ mm}^2$



**SONDERING MET PLAATSELIJKE KLEEFMETING**

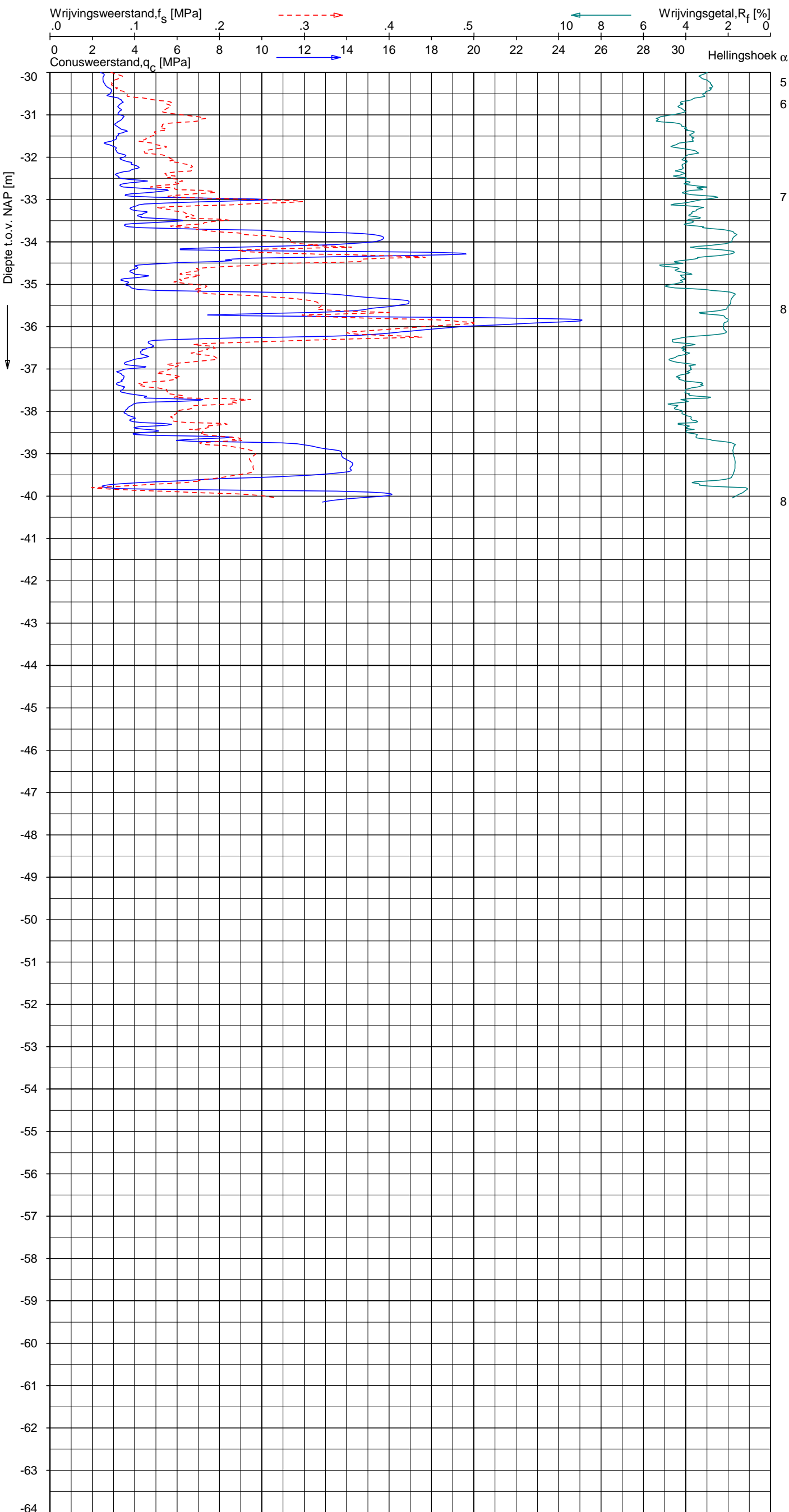
NOORD-WEST 380

Opdr. 6012-0102-000  
 Sond. DKM724-1


UNIPLOT 05.23.nl / QcfClass-N3.cmd / 2013-10-03 16:45:44

6012-0102-000

DKM724-1 - 2



**Indicatieve bodembeschrijving**  
 Automatisch gegenereerd uit data van de sondering, geldig onder grondwaterpeil (Robertson 1990, NL corr.)



Opg. : AS/rsI d.d. 19-sep-2013 Coord.: X=243376.2 m Y= 595117.9 m Systeem: RD Sondering volgens norm NEN-EN-ISO 22476-1  
 Get. : HOFSTEDE d.d. 03-okt-2013 MV = NAP +0.13 m Conus: F7.5CKE2HA/B 1701-2499 Toepassingsklasse 3. Test type TE1  
 Conustype: A<sub>c</sub> = 1500 mm<sup>2</sup>; A<sub>s</sub> = 19956 mm<sup>2</sup>



**SONDERING MET PLAATSELIJKE KLEEFMETING**

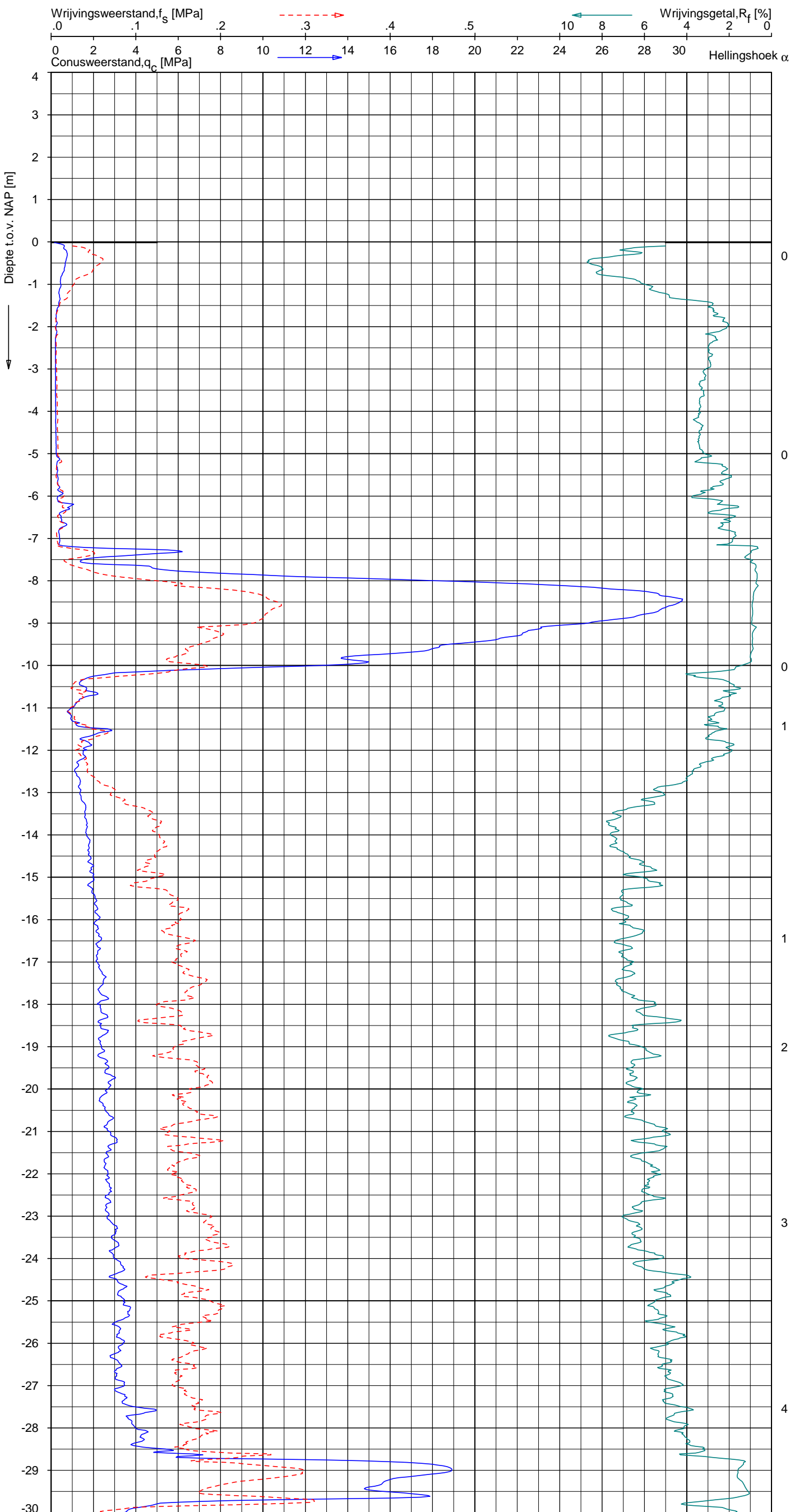
NOORD-WEST 380

Opdr. 6012-0102-000  
 Sond. DKM724-1

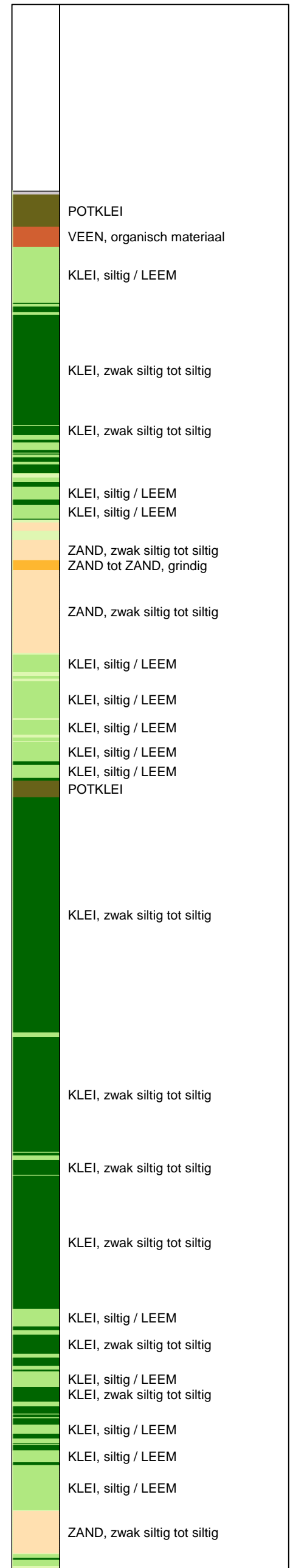
UNIPLOT 05.23.nl / QcfClass-N3.cmd / 2013-10-03 16:45:46

6012-0102-000

DKMP724-2 - 1



**Indicatieve bodembeschrijving**  
 Automatisch gegenereerd uit data van de sondering, geldig onder grondwaterpeil (Robertson 1990, NL corr.)



Opg. : AS/rsi d.d. 19-sep-2013 Coord.: X=243381.8m Y=595120.0m Systeem: RD Sondering volgens norm NEN-EN-ISO 22476-1  
 Get. : HOFSTEDE d.d. 03-okt-2013 MV = NAP -0.02m Conus: F7.5CKE2HAW<sub>1</sub>/B P1 1701-2502 Toepassingsklasse 3. Test type TE1  
 Conustype: A<sub>c</sub> = 1500mm<sup>2</sup>; A<sub>s</sub> = 19956mm<sup>2</sup>



**SONDERING MET PLAATSELIJKE KLEEFMETING**

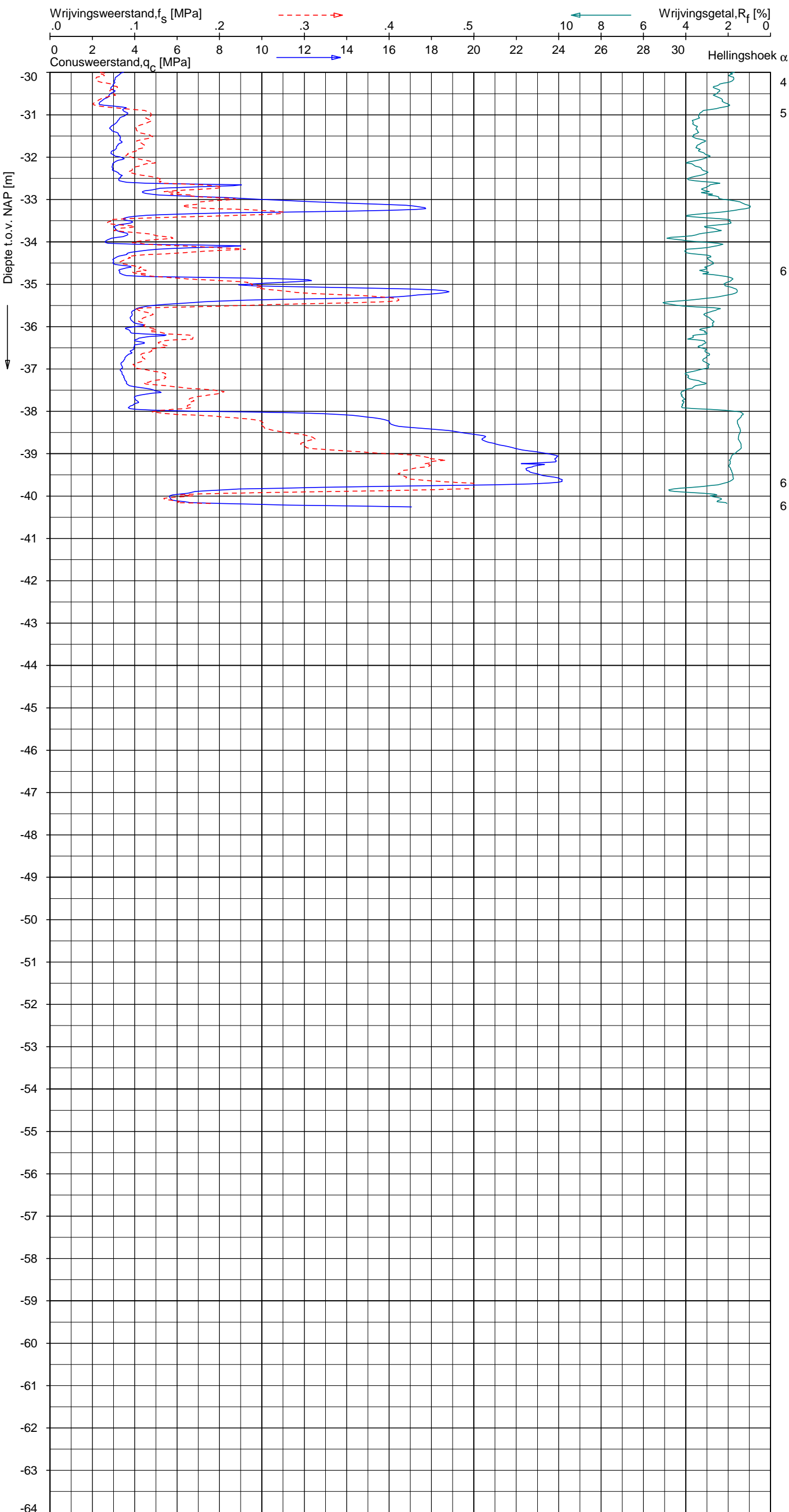
NOORD-WEST 380

Opdr. 6012-0102-000  
 Sond. DKMP724-2


UNIPLOT 05.23.nl / QofClass-N3.cmd / 2013-10-03 16:45:47

6012-0102-000

DKMP724-2 - 2



**Indicatieve bodembeschrijving**  
 Automatisch gegenereerd uit data van de sondering, geldig onder grondwaterpeil (Robertson 1990, NL corr.)



Opg. : AS/rsi d.d. 19-sep-2013 Coord.: X=243381.8m Y=595120.0m Systeem: RD Sondering volgens norm NEN-EN-ISO 22476-1  
 Get. : HOFSTEDE d.d. 03-okt-2013 MV = NAP -0.02m Conus: F7.5CKE2HAW<sub>1</sub>/B P1 1701-2502 Toepassingsklasse 3. Test type TE1  
 Conustype: A<sub>c</sub> = 1500 mm<sup>2</sup>; A<sub>s</sub> = 19956 mm<sup>2</sup>



**SONDERING MET PLAATSELIJKE KLEEFMETING**

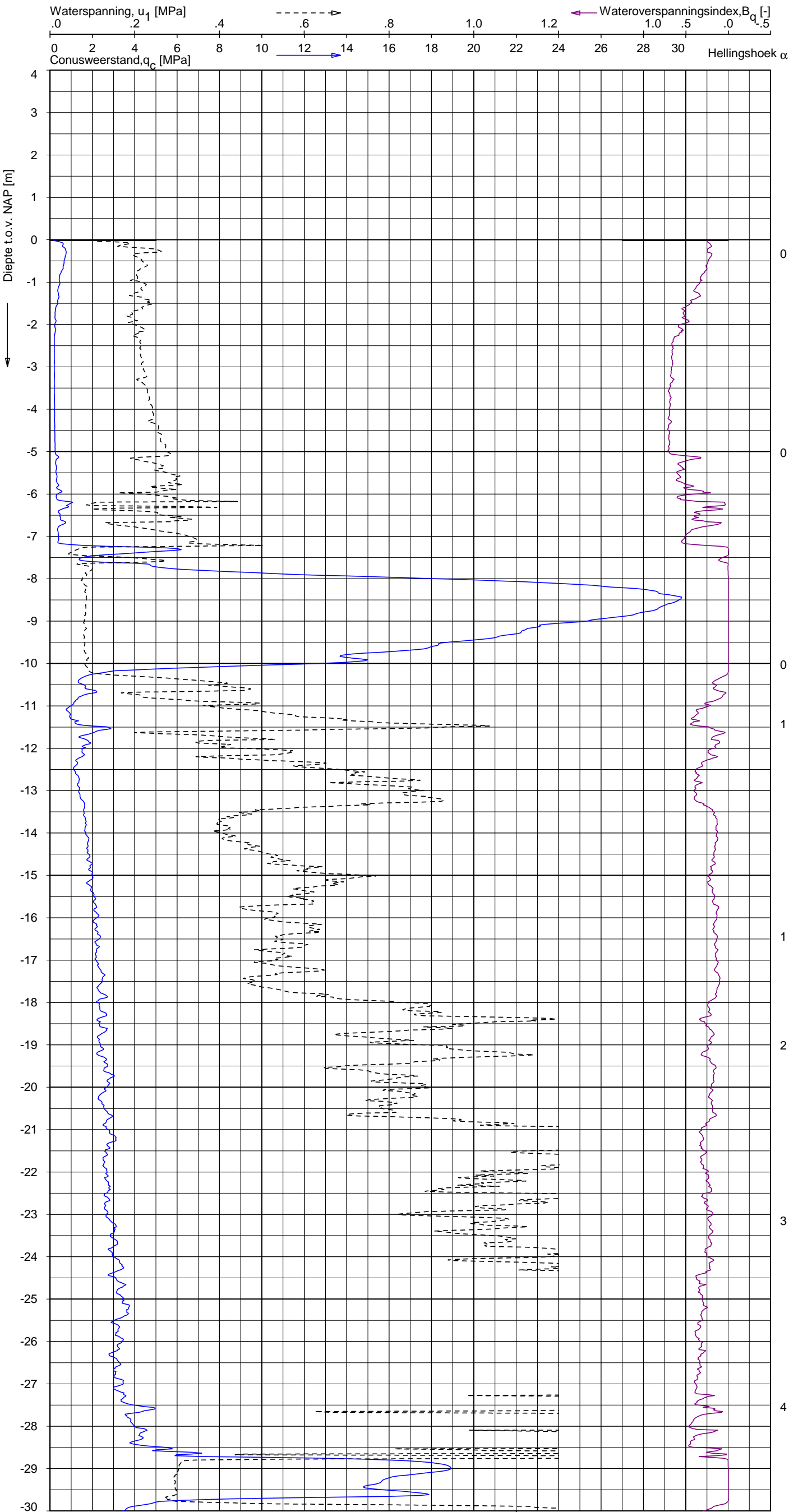
NOORD-WEST 380

Opdr. 6012-0102-000  
 Sond. DKMP724-2

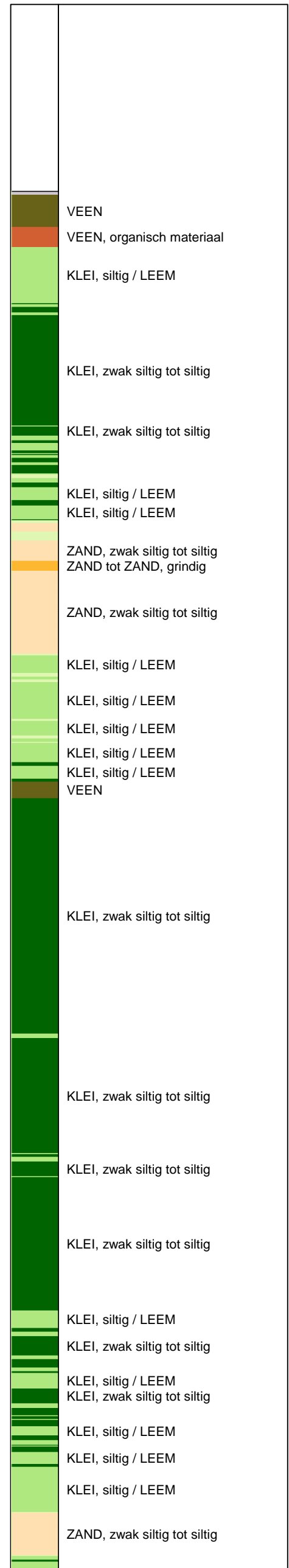
UNIPLOT 05.23.nl / QcU1Class-N3.cmd / 2013-10-10 15:24:04

6012-0102-000

DKMP724-2 - 1



**Indicatieve bodembesrijving**  
 Automatisch gegenereerd uit data van de sondering, geldig onder grondwaterpeil (Robertson 1990, NL corr.)



Opg. : AS/rsi d.d. 19-sep-2013 Coord.: X=243381.8m Y=595120.0m Systeem: RD Sondering volgens norm NEN-EN-ISO 22476-1  
 Get. : HOFSTEDE d.d. 03-okt-2013 MV = NAP -0.02m Conus: F7.5CKE2HAW<sub>1</sub>/B P1 1701-2502 Toepassingsklasse 3. Test type TE1  
 Conustype: A<sub>c</sub> = 1500 mm<sup>2</sup>; A<sub>s</sub> = 19956 mm<sup>2</sup>



**SONDERING MET WATERSPANNINGSMETING**

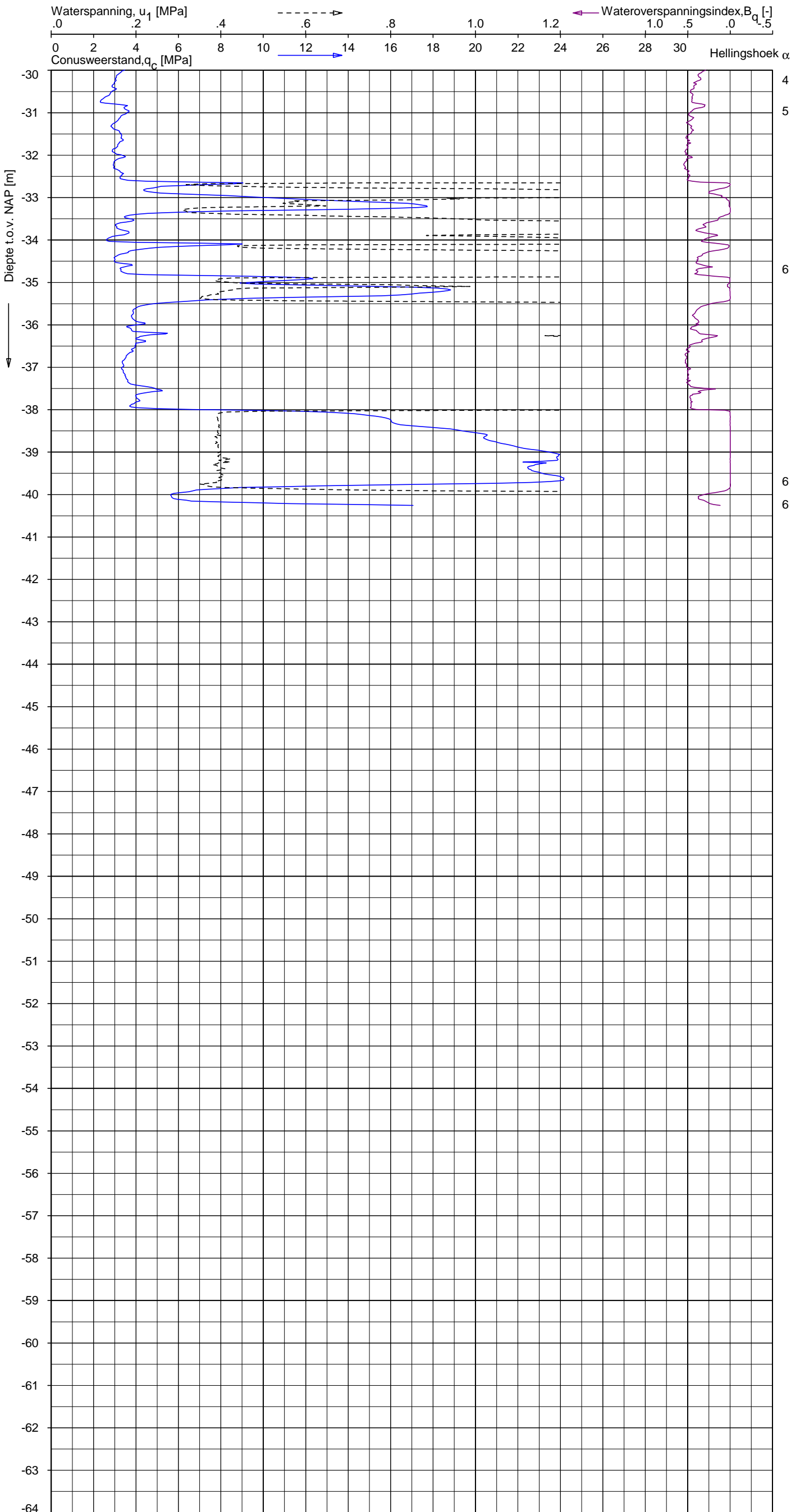
NOORD-WEST 380

Opdr. 6012-0102-000  
 Sond. DKMP724-2


UNIPLOT 05.23.nl / QcU1Class-N3.cmd / 2013-10-10 15:24:04

6012-0102-000

DKMP724-2 - 2



**Indicatieve bodembeschrijving**  
 Automatisch gegenereerd uit data van de sondering, geldig onder grondwaterpeil (Robertson 1990, NL corr.)



Opg. : AS/rsI d.d. 19-sep-2013 Coord.: X=243381.8m Y=595120.0m Systeem: RD Sondering volgens norm NEN-EN-ISO 22476-1  
 Get. : HOFSTEDE d.d. 03-okt-2013 MV = NAP -0.02m Conus: F7.5CKE2HAW<sub>1</sub>/B P1 1701-2502 Toepassingsklasse 3. Test type TE1  
 Conustype:  $A_c = 1500 \text{ mm}^2$ ;  $A_s = 19956 \text{ mm}^2$



**SONDERING MET WATERSPANNINGSMETING**

NOORD-WEST 380

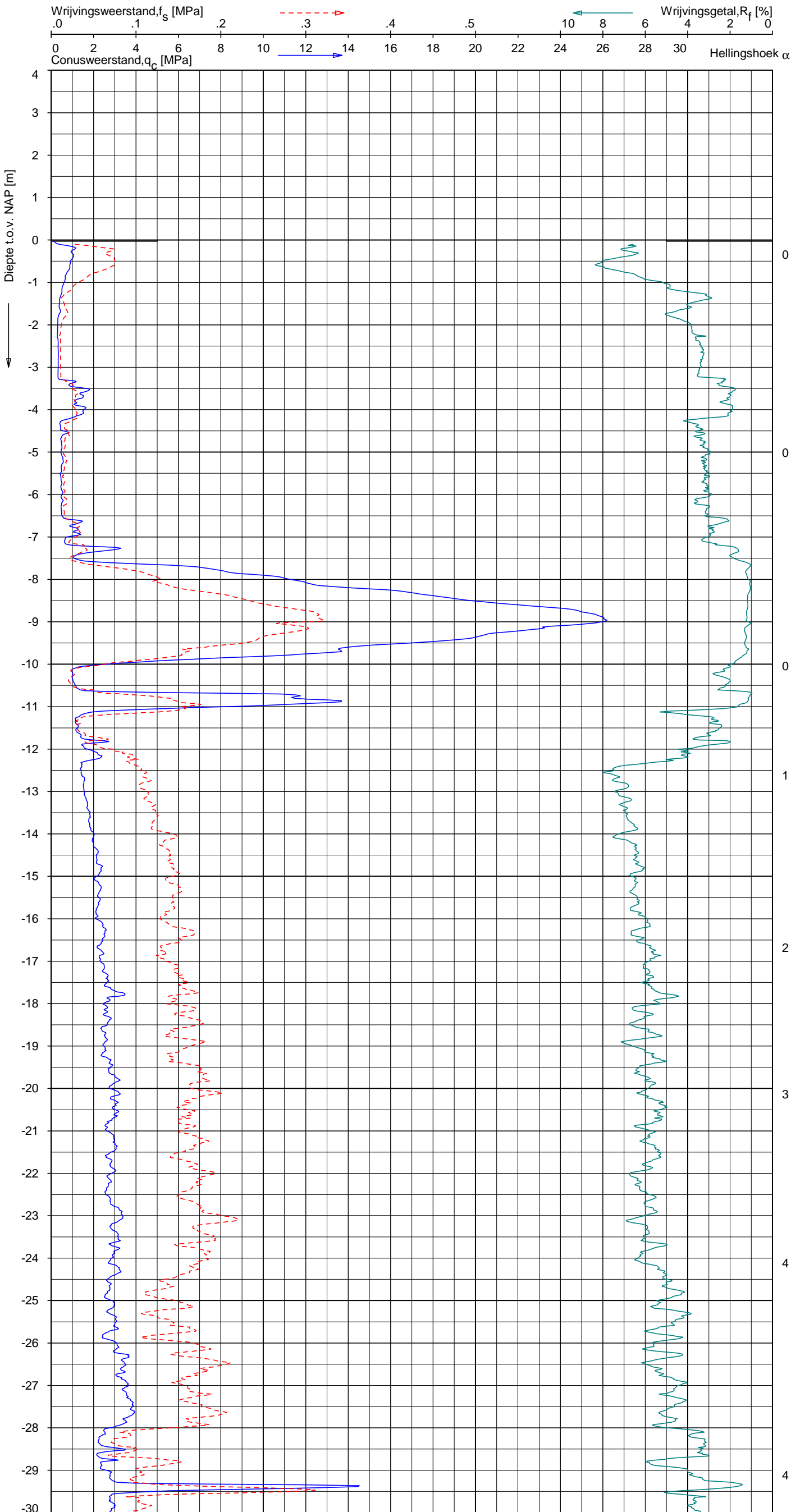
Opdr. 6012-0102-000  
 Sond. DKMP724-2



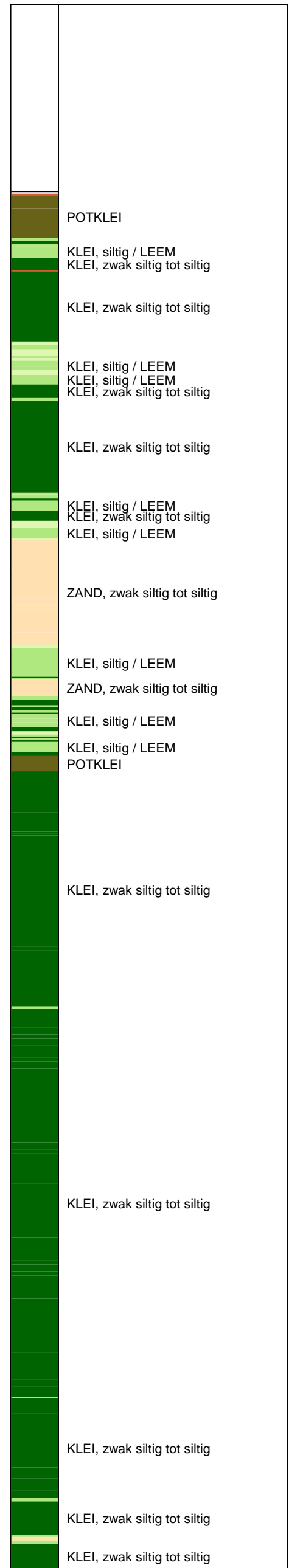
UNIPLOT 05.23.nl / QcfClass-N3.cmd / 2013-10-03 16:45:49

6012-0102-000

DKM724-4 - 1



**Indicatieve bodembeschrijving**  
 Automatisch gegenereerd uit data van de sondering, geldig onder grondwaterpeil (Robertson 1990, NL corr.)



Opg. : AS/rsi d.d. 19-sep-2013 Coord.: X=243368.5m Y=595138.9m Systeem: RD Sondering volgens norm NEN-EN-ISO 22476-1  
 Get. : HOFSTEDE d.d. 03-okt-2013 MV = NAP -0.03m Conus: F7.5CKE2HA/B 1701-2499 Toepassingsklasse 3. Test type TE1  
 Conustype: A<sub>c</sub> = 1500mm<sup>2</sup>; A<sub>s</sub> = 19956mm<sup>2</sup>



**SONDERING MET PLAATSELIJKE KLEEFMETING**

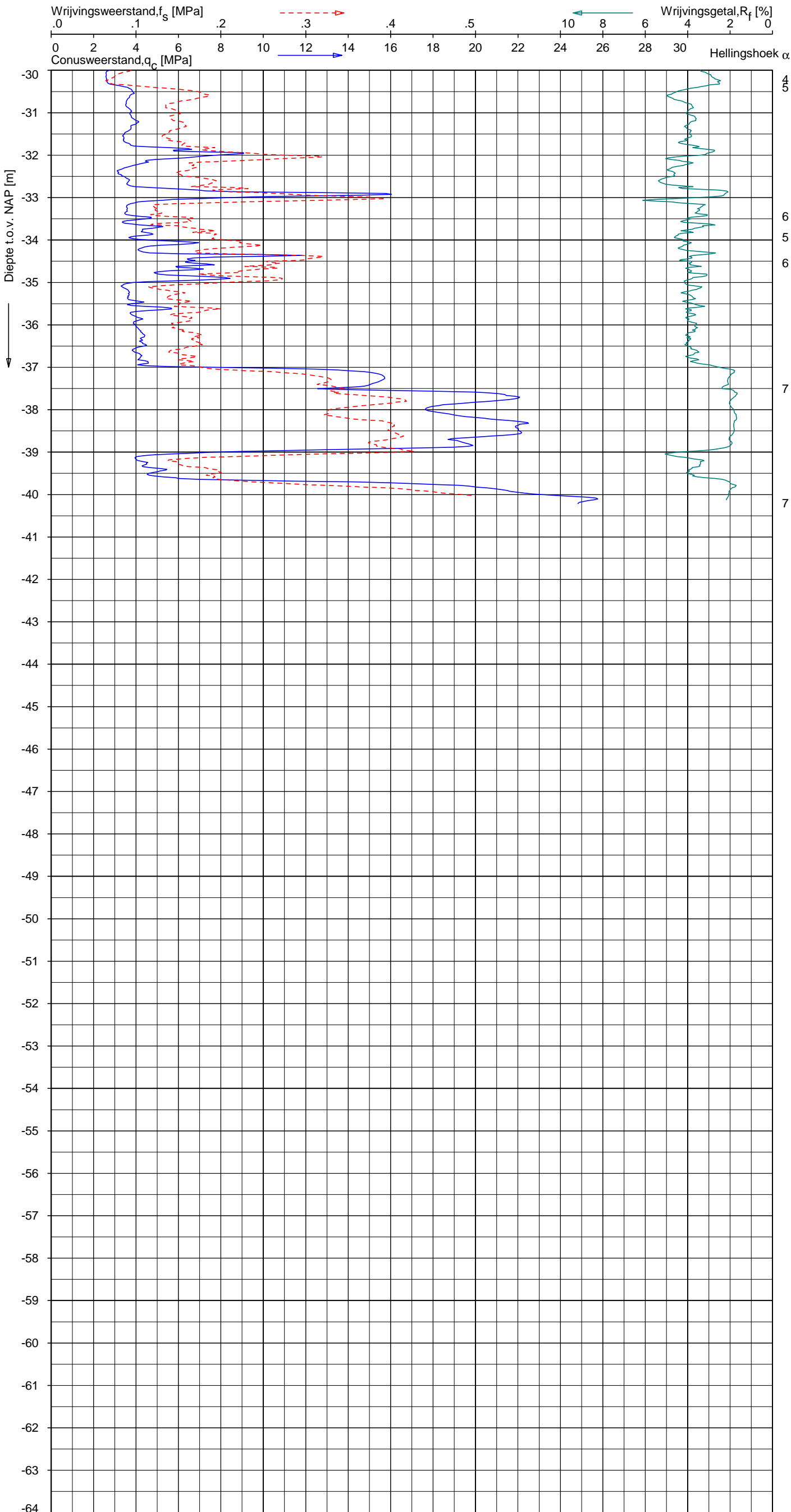
NOORD-WEST 380

Opdr. 6012-0102-000  
 Sond. DKM724-4


UNIPLOT 05:23.nl / QcfClass-N3.cmd / 2013-10-03 16:45:50

6012-0102-000

DKM724-4 - 2



**Indicatieve bodembeschrijving**  
 Automatisch gegenereerd uit data van de sondering, geldig onder grondwaterpeil (Robertson 1990, NL corr.)



Opg. : AS/rsi d.d. 19-sep-2013 Coord.: X=243368.5 m Y= 595138.9 m Systeem: RD Sondering volgens norm NEN-EN-ISO 22476-1  
 Get. : HOFSTEDE d.d. 03-okt-2013 MV = NAP -0.03 m Conus: F7.5CKE2HA/B 1701-2499 Toepassingsklasse 3. Test type TE1  
 Conustype: A<sub>c</sub> = 1500 mm<sup>2</sup>; A<sub>s</sub> = 19956mm<sup>2</sup>



**SONDERING MET PLAATSELIJKE KLEEFMETING**

NOORD-WEST 380

Opdr. 6012-0102-000  
 Sond. DKM724-4

Opdr. nr.

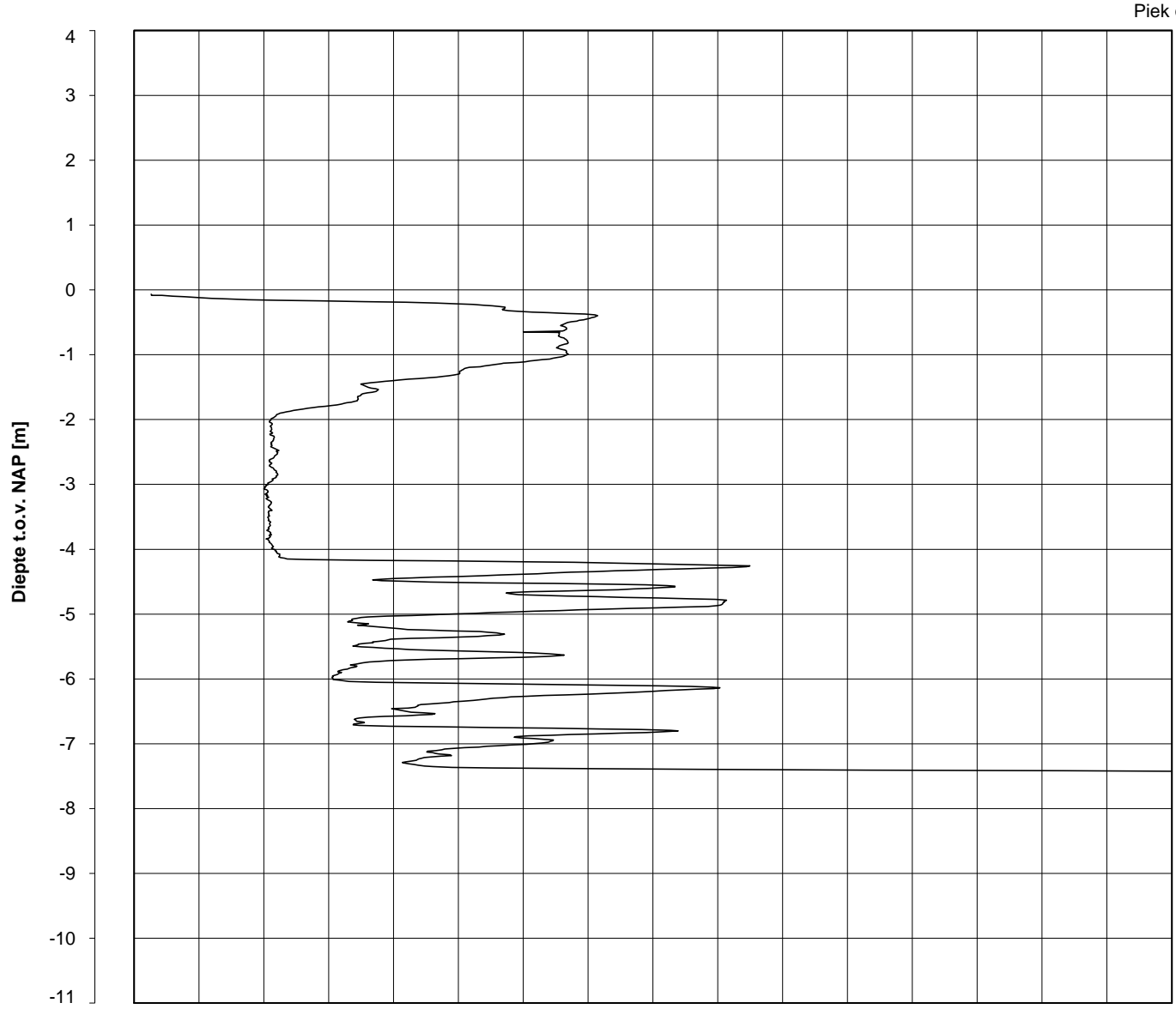
6012-0102-000

Sond. DKMB724-3

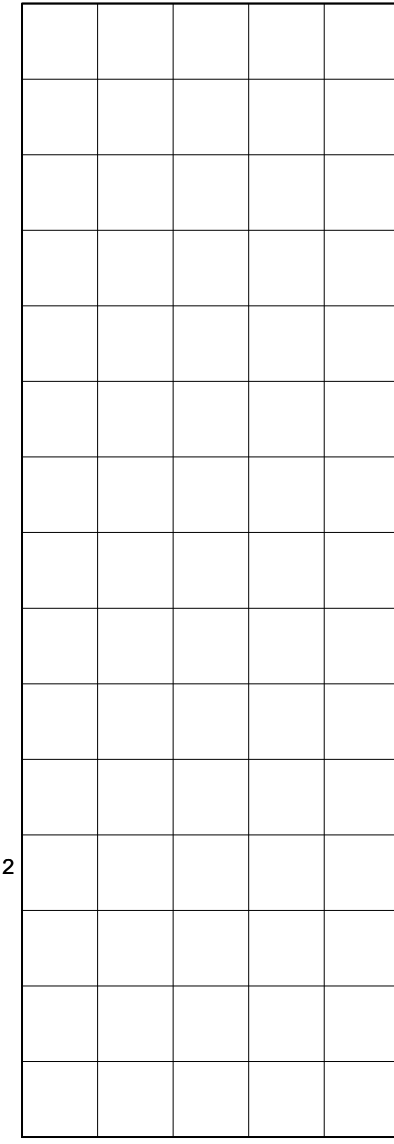
Bol Penetratie Weerstand,  $q_B$  [MPa]  
.0 .1 .2 .3 .4 .5 .6 .7 .8 .9 1.0 1.1 1.2 1.3 1.4 1.5 1.6

Waterspanning,  $u_{1,B}$  [MPa]  
-.50 -.25 .00 .25 .50 .75

Waterspanning,  $u_{2,B}$  [MPa]  
Helling  $\alpha$  [Gr]



Piek  $q_B$



0  
0  
0  
0  
0  
0  
0  
0  
0  
0

Datum uitvoering : 19-Sep-2013  
Test tov NAP [m] : -0.07  
Coördinaten [m] : X = 243374.1 Y = 595140.9

Sonde Type/Nr. : B-A48F2.5CKE2HA/B  
Bol Basis Opp. [mm<sup>2</sup>] : 4778

**DKMB724-3**

**BOL SONDERING**





NOORD-WEST 380

## LEGENDA TERREINPROEVEN EN GRONDSOORTEN

### BORINGEN / PEILBUIZEN

	mechanische boring (B)
	handboring (HB)
	niet uitgevoerde boring
	niet uitgevoerde handboring
	boring met peilbuis
	boring met peilbuis, ondiep en diep filter
	boring met peilbuis, ondiep, middeldiep en diep filter
	handboring met peilbuis
	hellingmeterbuis (HMB)
	gedrukte peilbuis (PB) / minifilter (MF)
	boring derden
	boring derden met peilbuis

### SONDERINGEN

	diep-/diepzware sondering
	middelzware sondering
	diep-/diepzware sondering met plaatselijke kleefmeting
	middelzware sondering met plaatselijke kleefmeting
	slagsondering
	niet uitgevoerde sondering
	waterspanningsmeter (WSM)
	sondering derden
	sondering derden met plaatselijke kleefmeting

### Type sonderingen






M	middelzware sondering
D	diepsondering
DZ	diepzware sondering
S	slagsondering

### Toegevoegde metingen

KM	meting van de plaatselijke kleef
P	meting van waterspanning
M	meting van de magnetische veldsterkte
G	meting van de geleidbaarheid
S	meting van de schuifgolfsnelheid (seismische meting)
T	meting van de temperatuur

### LEGENDA / TERMINOLOGIE


#### grind

	Grind, siltig
	Grind, zwak zandig
	Grind, matig zandig
	Grind, sterk zandig
	Grind, uiterst zandig

#### zand

	Zand, kleilig
	Zand, zwak siltig
	Zand, matig siltig
	Zand, sterk siltig
	Zand, uiterst siltig



#### veen

	Veen, mineraalarm
	Veen, zwak kleilig
	Veen, sterk kleilig
	Veen, zwak zandig
	Veen, sterk zandig







#### klei

	Klei, zwak siltig
	Klei, matig siltig
	Klei, sterk siltig
	Klei, uiterst siltig
	Klei, zwak zandig
	Klei, matig zandig
	Klei, sterk zandig

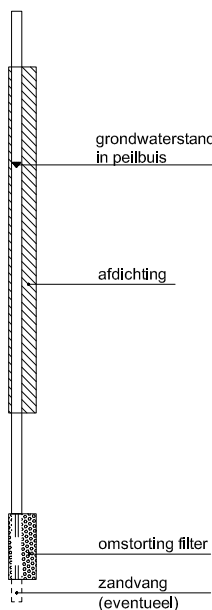
#### leem

	Leem, zwak zandig
	Leem, sterk zandig



#### Overige toevoegingen

	zwak humeus
	matig humeus
	sterk humeus
	zwak grindig
	matig grindig
	sterk grindig





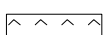

#### Peilbuis



#### Monsters

	geroerd monster
	ongeroerd monster

#### Overig

	gemiddeld hoogste grondwaterstand
	grondwaterstand
	gemiddeld laagste grondwaterstand
	slib
	verharding / kern / asfalt
	puin

## CONTINU ELEKTRISCH SONDEREN

### Meettechniek

De standaard bij Fugro toegepaste conus is de “elektrische kleefmantelconus”, waarmee de conusweerstand, de plaatselijke wrijvingsweerstand en de helling gelijktijdig worden gemeten. Sinds februari 2013 is de nieuwe norm *NEN-EN-ISO 22476-1:2012/C1:2013 Geotechnisch onderzoek en beproeving - Veldproeven - Deel 1: Elektrische sondering met en zonder waterspanningsmeting* van toepassing als vervanging van NEN 5140, die is terug getrokken. In NEN 9997-1 wordt echter nog wel verwezen naar NEN 5140.

Bij het uitvoeren van een sondering conform *NEN-EN-ISO 22476-1:2012/C1:2013* wordt de puntweerstand gemeten, die moet worden overwonnen om een conus met een tophoek van  $60^{\circ}$  en een basisoppervlak van  $1000 \text{ mm}^2$  met een constante snelheid van ca  $20 \text{ mm/s}$  in de bodem te drukken. Voor de meting van de wrijvingsweerstand is een mantel met een oppervlak van  $15000 \text{ mm}^2$  boven de punt aangebracht. De druk op de conuspunt (conusweerstand in MPa) en de wrijving langs de kleefmantel (plaatselijke wrijvingsweerstand in MPa) worden door rekstroken in de conus continu digitaal gemeten. Volgens *NEN-EN-ISO 22476-1* mag het basisoppervlak van de conus tussen  $500$  en  $2000 \text{ mm}^2$  variëren zonder dat correctiefactoren op de meetresultaten moeten worden toegepast. Fugro sonderingen worden standaard uitgevoerd met een sondeerconus met een basisoppervlak van  $1500 \text{ mm}^2$  en een manteloppervlak van  $20000 \text{ mm}^2$ .

Veelal wordt gebruik gemaakt van een conus met een korter cilindrisch deel boven de conuspunt dan in *NEN-EN-ISO 22476-1* vermelde  $400 \text{ mm}$  voor een standaard conus. Het cilindrische deel vanaf de conuspunt van de standaard door Fugro gebruikte conussen een lengte heeft van  $230 \text{ mm}$  in plaats van de genormeerde lengte. Onderzoek<sup>1)</sup> heeft aangetoond, dat de invloed van de lengte van deze conus op het sondeerresultaat verwaarloosbaar is, terwijl met een kortere conus met minder risico een grotere sondeerdiepte kan worden bereikt.

De meetsignalen worden digitaal naar een elektrische meeteenheid gestuurd en samen met de diepte en de tijd opgeslagen. Definitieve verwerking vindt daarna op kantoor plaats, waarbij de gemeten parameters tegen de diepte in grafiekvorm worden uitgewerkt. Door continue registratie van de gemeten conus- en wrijvingsweerstand wordt een nauwkeurig beeld van de gelaagdheid en de vastheid van de bodem verkregen.

Afwijking van de conus met de verticaal worden continu geregistreerd, waarmee bij de uitwerking de diepte wordt gecorrigeerd en zo een onjuiste diepteaanduiding als gevolg van “scheef sonderen” wordt voorkomen.

### Interpretatie van de sonderingen met plaatselijke wrijvingsweerstand

Meting van zowel de conusweerstand  $q_c$  als de plaatselijke wrijvingsweerstand  $f_s$  maakt het mogelijk het wrijvingsgetal  $R_f$  te berekenen. Het wrijvingsgetal wordt gedefinieerd als het quotiënt van de plaatselijke wrijving en de op gelijke diepte gemeten conusweerstand in procenten. Hierbij wordt rekening gehouden met laagscheidingen ter hoogte van de mantel.

Het wrijvingsgetal  $R_f$  geeft samen met de conusweerstand  $q_c$  een goed beeld van de bodemopbouw *beneden* de grondwaterspiegel. In de onderstaande tabel zijn enige kenmerkende waarden van het wrijvingsgetal aangegeven. *Met nadruk dient te worden gesteld dat deze waarden slechts indicatief zijn en getoetst dienen te worden aan boringen of lokale ervaring en uitsluitend gelden voor de cilindrische elektrische conus.*

grondsoort	wrijvingsgetal in %	grondsoort	Wrijvingsgetal in %
Grind, grof zand	0,2 – 0,6	Klei	3,0 – 5,0
Zand	0,6 – 1,2	Potklei	5,0 – 7,0
Silt, leem, löss	1,2 – 4,0	Veen	5,0 – 10,0

In geroerde grond en in grond boven de grondwaterspiegel kunnen grote afwijkingen ten opzichte van de genoemde waarden voorkomen en gelden deze waarden niet.

<sup>1)</sup> Lunne en Powell, A comparison of different sized piezocones in UK clays.

## CONTINU ELEKTRISCH SONDEREN

### Presentatie sondeergegevens

Sonderingen kunnen worden uitgewerkt met interpretatie van het wrijvingsgetal voor identificatie van de bodemlagen. De identificatie van de bodemlagen is dan uitgevoerd volgens Robertson [1990]<sup>2</sup>, die door Fugro is aangepast aan de Nederlandse omstandigheden. Bij deze interpretatie wordt uitgegaan van de genormaliseerde waarden van de conusweerstand  $nQ_c$  en wrijvingsgetal  $nR_f$  als ingangspanparameters.

De genormaliseerde waarden van de conusweerstand  $nQ_c$  en wrijvingsgetal  $nR_f$  worden berekend, uit de gemeten wrijvingsweerstand  $f_s$  en conusweerstand  $q_c$ , indien mogelijk gecorrigeerd voor de waterspanning en de verticale effectieve - en totale grondspanning volgens de onderstaande formules.

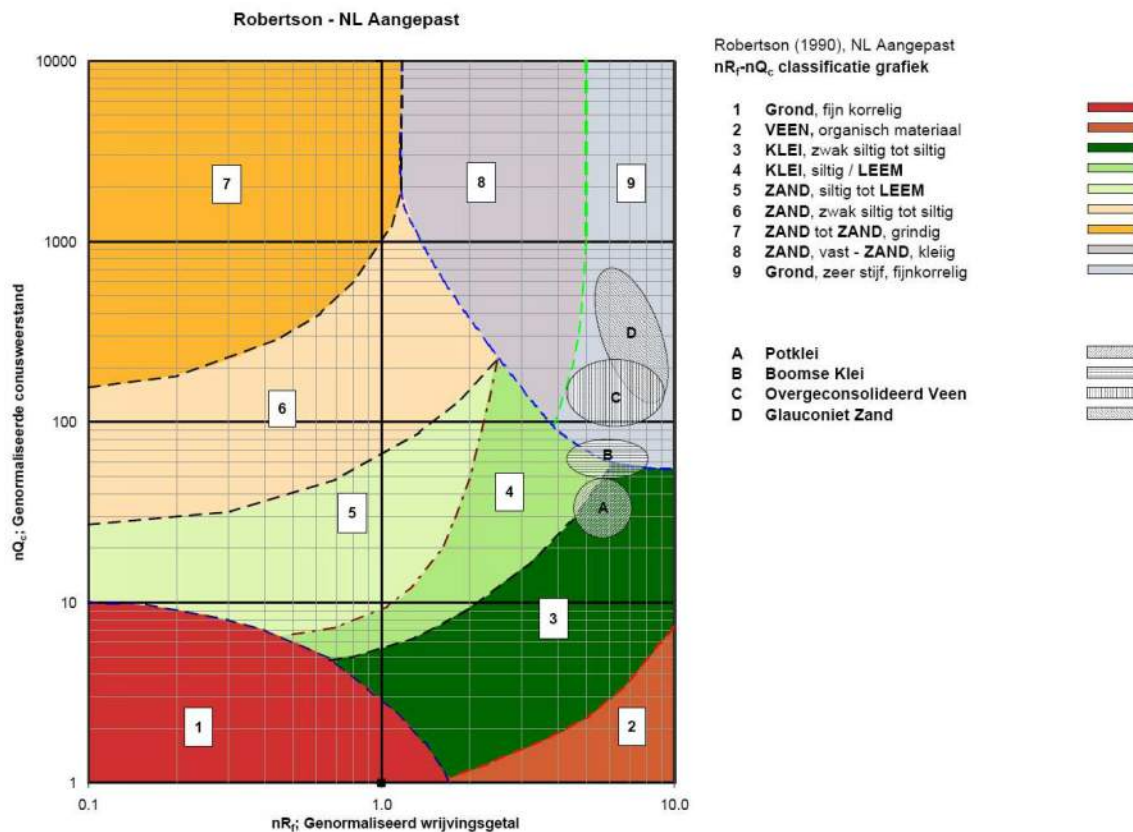
Genormaliseerde conusweerstand: 
$$nQ_c = \frac{q_t - \sigma_{v0}}{\sigma'_{v0}}$$

Genormaliseerd wrijvingsgetal: 
$$nR_f = \frac{100 \cdot f_s}{q_t - \sigma_{v0}}$$

In geval er geen waterspanning is gemeten, wordt voor  $q_t$  de waarde van  $q_c$  gebruikt.

Voor de grondsoorten, die specifiek zijn voor de Nederlandse ondergrond condities, zijn in de Bodem Classificatiegrafiek van Robertson [1990] twee aanpassingen gedaan om de Nederlandse situatie beter te beschrijven:

- Gebieden 4 en 5 zijn anders ingedeeld, zodat losgepakte zanden en ondiepe kleilagen beter worden geïnterpreteerd. Deze aanpassingen zijn in onderstaande figuur weergegeven.
- Bovendien is een extra voorwaarde ingebracht om Holocene veenlagen goed te kunnen classificeren. Voor  $q_c < 1,5$  MPa en  $R_f > 5$  % wordt de grond als veen geïnterpreteerd.



<sup>2</sup> Robertson, P.K. [1990] "Soil Classification using the cone penetration test". Canadian Geotechnical Journal, 27(1), 151-8<sup>2</sup>

## CONTINU ELEKTRISCH SONDEREN

Voor een aantal specifieke grondtypen, zoals bijvoorbeeld Potklei, Boomse klei, overgeconsolideerd veen en glauconiethoudend zand is tevens het classificatie gebied aangegeven. Deze stemmen niet direct overeen met de benamingen van gebieden 1 tot en met 9.

De identificatie is indicatief en alleen geldig voor lagen onder de grondwaterstand. De resultaten dienen te worden geverifieerd met boringen of geologische informatie. Uitgedroogde cohesieve toplagen geven een te hoge waarde worden voor het wrijvingsgetal, waardoor bijvoorbeeld uitgedroogde kleilagen mogelijk onterecht worden geïnterpreteerd als veenlagen. Ook is de correlatie voor de toplagen minder betrouwbaar vanwege het lage effectieve spanningsniveau in deze lagen.

### Andere conustypen

Naast de meting van conusweerstand en plaatselijke wrijving is het mogelijk extra (combinaties van)

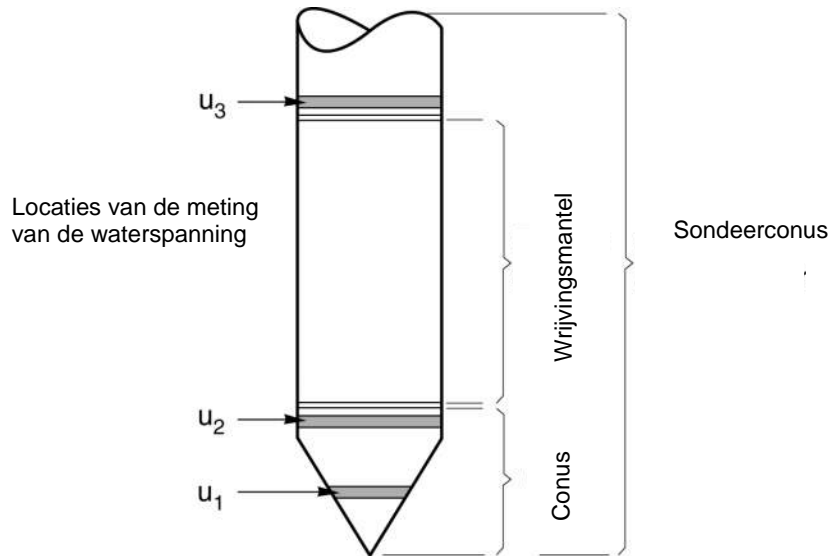
type meting	Meetresultaten	toepassingsmogelijkheden
waterspanning	waterspanning ter plaatse van de punt	registreren waterremmende lagen indicatie stijghoogte grondwater classificatie / gelaagdheid bodem
magnetometer	Magnetische veldsterkte in 3 orthogonale richtingen (X,Y,Z)	Blindganger onderzoek, onderzoek ligging obstakels (stalen leidingen, grondankers), onderzoek paalpunt niveau / schoorstand funderingspalen, onderzoek ligging onderzijde stalen damwanden
geleidbaarheid	elektrische geleiding grond en grondwater	indicatie waterkwaliteit / zoet - zout water grens onderzoek verspreiding verontreiniging
temperatuur	temperatuurmeting op verschillende diepten	warmteoverdracht in de bodem bepaling temperatuurgradiënt
schuifgolfsnelheid (seismisch)	dynamische bodemparameters op verschillende diepten	machiefunderingen, windturbinefunderingen
versnelling	versnellingen op verschillende diepten	heitrillingen / verkeerstrillingen
MIP (membrane interface probe)	verticale verspreiding van vluchtige (gechloreerde) koolwaterstoffen	bestudering zak/drijfslagen en/of verontreinigingen met vluchtige (gechloreerde) koolwaterstoffen
ROST (rapid optical screening tool)	verticale verspreiding van (aromatische) koolwaterstoffen	bestudering zak/drijfslagen en/of verontreinigingen met (aromatische) koolwaterstoffen

metingen uit te voeren. In onderstaand schema zijn enkele mogelijkheden aangegeven. Indien gewenst kan nadere informatie over metingen en toepassingsmogelijkheden worden verschaft.

### Waterspanningssonderingen

Naast registratie van conusweerstand en plaatselijke wrijvingsweerstand wordt bij een groot deel van de sonderingen waterspanning geregistreerd. Een waterspanningsconus is voorzien van een ingebouwde druksensor, waarmee de waterdruk tijdens het sonderen wordt gemeten. Een filter voorkomt het contact van grond met de druksensor. De waterdruk kan op drie locaties in de conus worden gemeten waarbij de posities  $u_1$  en  $u_2$  veelvuldig voorkomen. Positie  $u_3$  wordt zelden toegepast. Slechts een kleine hoeveelheid water ( $0,2 \text{ mm}^3$ ) is nodig om een nauwkeurige waterdruk te meten. Het meetbereik kan worden gekozen afhankelijk van de te verwachten wateroverspanning. In stijve kleien kan deze oplopen tot meer dan 3 MPa.

## CONTINU ELEKTRISCH SONDEREN



Figuur 1 Principe piëzo-conus

### Uitvoeringswijze

Om een juiste meting van de waterspanning te verkrijgen, dient het gehele meetsysteem volledig ontlucht en gevuld te zijn met een weinig samendrukbare vloeistof. Om te voorkomen dat de vloeistof tijdens het sonderen in de onverzadigde lagen boven de grondwaterstand wegvloeit zijn een juiste keuze van vloeistof, het gebruik van een rubber membraam, een goede uitvoering en de poriëngrootte van het filter belangrijk.

Indien het grondwater relatief ondiep aanwezig is, wordt bij voorkeur voorgeboord tot het niveau van de grondwaterspiegel teneinde luchttoetreding te voorkomen. Hiermee wordt ook de kans op beschadiging en in de grond achterblijven van het rubber membraam verkleind.

### Interpretatie

De resultaten van de piëzo-sonderingen bestaan uit de gemeten conusweerstand ( $q_c$ ), de plaatselijke wrijvingsweerstand ( $f_s$ ), het wrijvingsgetal ( $R_f$ ), de gemeten waterspanning ( $u_1$  of  $u_2$  respectievelijk in de punt en achter de punt) en de wateroverspanningindex  $B_q$ .

De resultaten van de waterspanningsmeting tijdens het sonderen vormen uit grondmechanisch en geohydrologisch oogpunt een belangrijke extra informatiebron voor de interpretatie van de bodemopbouw. Door combinatie van de meting van de conusweerstand en de waterspanning, bij voorkeur samen met de plaatselijke wrijvingsweerstand, wordt optimaal gebruik gemaakt van de sondeertechniek en kan het benodigde aanvullend grondonderzoek efficiënter worden gepland.

Bij de interpretatie speelt met name de wateroverspanning een rol, dat wil zeggen de verhoging van de waterspanning die door het indrukken van de conus ontstaan is.

Dunne cohesieve laagjes in een zandpakket en dunne zandlaagjes in een kleipakket, die in de conusweerstand en de plaatselijke wrijvingsweerstand door uitmiddeling niet of slecht zichtbaar zijn, kunnen goed worden gedetecteerd aan de hand van de water(over)spanningen, die door het sonderen ontstaan. Deze laagjes kunnen van groot belang zijn voor het zettingsgedrag van funderingen en voor de verticale (on)doorlatendheid van de grond.

Verder kunnen met de piëzo-conus, met name via de  $u_1$ -meting, sterk gelaagde structuren van zand en klei onderscheiden worden van homogene lagen hetgeen op basis van conusweerstand en plaatselijke



## CONTINU ELEKTRISCH SONDEREN

wrijving in de meeste gevallen niet lukt. Aangetoond is dat het detectievermogen van de  $u_1$ -meting veel hoger is dan van de  $u_2$ -meting.

### Wateroverspanningindex $B_q$

Met de wateroverspanningindex  $B_q$  kan een meer nauwkeurige classificatie van de grondsoort worden verkregen. Deze index is de verhouding van de wateroverspanning en de netto conusweerstand  $q_{net}$ , zijnde de gemeten conusweerstand  $q_c$  gecorrigeerd voor de waterspanning op het netto oppervlak van de sondeerconus, rekeninghoudend met de heersende effectieve verticale spanning op het betreffende niveau. De wateroverspanningindex  $B_q$  wordt als volgt berekend:

$$B_q = \beta \cdot (u_1 - u_0) / q_{net} \quad \text{of} \quad B_q = (u_2 - u_0) / q_{net}$$

waarin:

- $\beta$  = factor voor de verschillende grondsoorten voor omrekening van  $u_1$  naar  $u_2$ ; standaard wordt hiervoor aangehouden 0,8, zijnde normaal geconsolideerde kleien (zie hierna volgende tabel);
- $q_{net}$  =  $q_t - \sigma_{v0}$  = netto conusweerstand;
- $q_t$  =  $q_c + (1-a) \cdot \{\beta \cdot (u_1 - u_0) + u_0\}$  voor een filter in de conuspunt;  
=  $q_c + (1-a) \cdot u_2$  voor een filter direct achter de conuspunt;
- $\sigma_{v0}$  = de verticale grondspanning; standaard wordt hierbij uitgegaan van een gemiddeld volumiek gewicht van de bodemlagen van  $14 \text{ kN/m}^3$  en een grondwaterstand op 1 m beneden maaiveld;
- $a$  = netto oppervlakteverhoudingscoëfficiënt van de conus i.v.m. de spleet achter de conuspunt;
- $u_1$  = de gemeten waterdruk bij een filterplaatsing *in* de punt;
- $u_2$  = de gemeten waterdruk bij een filterplaatsing *achter* de punt;
- $u_0$  = de hydrostatische stijghoogte; standaard wordt hiervoor in de berekening een niveau uitgegaan van 1 m beneden maaiveld.

Voor andere grondsoorten zijn de  $\beta$ -factoren in onderstaande tabel gegeven.

Grond gedrag	$\beta$ -factor
Normaal geconsolideerde klei	0,6 - 0,8
Licht overgeconsolideerde klei	0,5 - 0,7
Sterk overgeconsolideerde klei	0 <sup>1)</sup> - 0,3
Leem samendrukbaar	0,5 - 0,6
Leem, vast en dillatant gedrag	0 <sup>1)</sup> - 0,2
Zand siltig, los gepakt	0,2 - 0,4

<sup>1)</sup> Bij meting van de waterspanning achter de conuspunt worden in bepaalde gevallen negatieve waterspanningen gemeten. Deze waarden geven nauwelijks een indicatie van de doorlatendheid, doch alleen over het materiaalgedrag.

### Dissipatietest

Het is ook mogelijk het sondeerproces op een bepaalde diepte tijdelijk te stoppen en de afname van de wateroverspanning (dissipatie) als functie van de tijd te registreren. Daarna kan het sondeerproces worden voortgezet.

In doorlatende gronden geeft de dissipatietest een goed beeld van de heersende hydrostatische waterspanning en daarmee van de stijghoogte. Het betreft slechts een indicatie aangezien de meetnauwkeurigheid beperkt is. Door het uitvoeren van meerdere metingen in een grondlaag en de gemiddelde waarde van de stijghoogte te bepalen kan een beduidend hogere nauwkeurigheid worden behaald. Ervaring leert dat de onnauwkeurigheid circa 0,5 m bedraagt.

Voor een meer nauwkeurige bepaling en de optredende fluctuaties zijn peilbuismetingen over een langere waarnemingsperiode nodig, afhankelijk van het doel.

In slecht doorlatende, cohesieve lagen kan met behulp van de dissipatietest een indicatie van de consolidatiecoëfficiënt en daarmee van de verticale (on)doorlatendheid worden verkregen. Hierbij dient

## CONTINU ELEKTRISCH SONDEREN

de dissipatietest te worden voortgezet totdat de wateroverspanning tenminste met 50 % is afgenomen. In de praktijk komt dat overeen met circa 1/2 uur à 3/4 uur.

Uit berekeningen en kwalitatieve vergelijking van de metingen wordt inzicht verkregen in het consolidatiegedrag van de grond.

Voor het vaststellen van de heersende hydrostatische waterspanning in kleilagen is de dissipatietest in de meeste gevallen weinig geschikt, vanwege de benodigde lange aanpassingstijd en de onnauwkeurigheid.

### Klassenindeling EN-ISO 22476-1

Voorafgaand aan de uitvoering diende een keuze te worden gemaakt binnen welke kwaliteitsklasse met bijbehorende toelaatbare meetonzekerheid het werk minimaal uitgevoerd moet worden. De klassenindeling heeft voornamelijk betrekking op de nauwkeurigheid van de gemeten parameters.

Door invoering van de Eurocode is op Europees niveau de internationale sondeernorm EN-ISO 22476-1 "Electrical cone and piezocone testing" ontwikkeld, welke de oorspronkelijke NEN 5140 heeft vervangen. De nieuwe elektrische sondeernorm **EN-ISO 22476-1** is in opzet vergelijkbaar met de oude Nederlandse norm NEN 5140 voor elektrische sonderingen. Een verschil tussen norm **EN-ISO 22476-1** met NEN 5140 is dat in de nieuwe norm de nauwkeurigheid van de meetresultaten wordt gekoppeld aan het toepassingsgebied met bijbehorend bodemkenmerken / geschiktheid voor interpretatie en afleiding van bodemparameters. Verder is de meting van de waterspanning genormeerd.

In de Europese tabel van sondeerclassen worden de sondeerclassen ingedeeld naar de toepassing van de sondering, zie onderstaande tabel.

**CONTINU ELEKTRISCH SONDEREN****Toepassing klassen volgens NEN-EN-ISO 22476-1:2012**

Toepassing Klasse	Test type	Gemeten parameter	Toegestane minimum nauwkeurigheid <sup>a</sup>	Maximum lengte tussen metingen	Gebruik	
					Grondsoort <sup>b</sup>	Interpretatie <sup>c</sup>
1	TE 2	Conus weerstand Mantel wrijving Waterspanning Helling Sondeerlengte	35 kPa of 5 % 5 kPa of 10 % 10kPa of 2 % 2° 0,1 m of 1%	20 mm	A	G, H
2	TE1 TE2	Conus weerstand Mantel wrijving Waterspanning Helling Sondeerlengte	100 kPa of 5 % 15 kPa of 15 % 25 kPa of 3 % 2° 0,1 m of 1 %	20 mm	A B C D	G, H* G, H G, H G, H
3	TE1 TE2	Conus weerstand Mantel wrijving Waterspanning <sup>d</sup> Helling Sondeerlengte	200 kPa of 5 % 25 kPa of 15 % 50 kPa of 5 % 5° 0,2 m of 2 %	50 mm	A B C D	G G, H* G, H G, H
4	TE1	Conus weerstand Mantel wrijving Sondeerlengte	500 kPa of 5 % 50 kPa of 20 % 0,2 m of 1 %	50 mm	A B C D	G* G* G* G*
NOOT 1 Richtlijnen voor gebruik van Tabel 2 zijn gegeven in bijlage F.						
NOOT 2 Voor uiterst slappe gronden maken soms nog hogere nauwkeurigheden noodzakelijk.						
<sup>a</sup> De toegestane minimum nauwkeurigheid van de gemeten parameters is de grootste van de twee genoemde. De relatieve nauwkeurigheid geldt voor de gemeten waarde en niet voor het meetbereik. <sup>b</sup> Volgens ISO 14688-2: A Homogene gronden bestaande uit zeer slappe tot stijve kleien (en silt) ( $q_c < 3$ MPa) B Gemengde bodemprofielen met slappe tot stijve kleien ( $q_c \leq 3$ MPa) en matig vaste tot vaste zanden (conusweerstand $5 \text{ MPa} \leq q_c < 10 \text{ MPa}$ ) C Gemengde bodemprofielen met stijve kleien (conusweerstand $1,5 \text{ MPa} \leq q_c < 3 \text{ MPa}$ ) en zeer dichte zanden ( $q_c > 20 \text{ MPa}$ ) D Zeer stijve tot harde kleien ( $q_c \geq 3 \text{ MPa}$ ) en zeer vaste grove gronden ( $q_c \geq 20 \text{ MPa}$ ) <sup>c</sup> G vaststelling bodemprofiel en bepaling van grondsoort met een laag niveau van onzekerheid G* indicatieve vaststelling bodemprofiel en bepaling van grondsoort met een hoog niveau van onzekerheid H interpretatie met betrekking tot ontwerp met een laag niveau van onzekerheid H* interpretatie met betrekking tot ontwerp met een hoog niveau van onzekerheid <sup>d</sup> Waterspanning kan alleen worden gemeten als TE2 wordt toegepast.						

Voor projecten, waarbij parameters op basis van Tabel 2.b NEN 9997-1 worden afgeleid, is een hoge nauwkeurigheidsklasse gewenst. Het is echter in een bodemgesteldheid met zowel zeer slappe grondlagen als zeer vaste zandlagen met hoge conusweerstand onmogelijk om aan de eisen van toepassing klasse 1 voldoen zoals ook blijkt uit de bovenstaande tabel. Het bij Fugro gehanteerde

## CONTINU ELEKTRISCH SONDEREN

meetsysteem voor sonderen is bijzonder nauwkeurig door toepassing van digitale conussen, strikte kwaliteitscontroles en calibraties. In de praktijk is gebleken dat standaard Fugro sonderingen in de nieuwe norm tenminste in toepassingsklasse 3 vallen en voor een groot deel binnen klasse 2. Sonderingen volgens toepassingsklasse 3 in de nieuwe norm zijn vergelijkbaar met sonderingen volgens klasse 2 van de oude NEN 5140.

Toepassingklasse 1 sonderingen kunnen alleen met speciale gevoelige conussen met een beperkt meetbereik en een kleibodemprofiel met  $q_c < 3$  MPa worden bereikt. In bodemprofielen waarin zowel zeer slappe lagen als zeer vaste lagen voorkomen kan de hoogste meetnauwkeurigheid van klasse 1 enigszins worden benaderd door aanvullende maatregelen en procedures. Toepassingklasse 2 sonderingen kunnen in bodemprofielen, waarin zowel zeer slappe lagen als zeer vaste lagen voorkomen, alleen worden verkregen door toepassing van digitale conussen met regelmatige calibraties, aanvullende uitvoeringsmaatregelen en kwaliteitscontroles. Toepassingklasse 1 is in deze bodem niet haalbaar. De enige praktische indicatie over de bereikte sondeerklasse is controle van calibraties en 0-puntsverlopen tussen het begin en eind van de sondering.

In de praktijk komt het af en toe voor dat sonderingen worden uitgevoerd, waarbij door de opdrachtgever is aangegeven dat de maaiveldhoogte niet ten opzichte van een vast referentiepeil (NAP) hoeft te worden vastgelegd. Deze sonderingen voldoen derhalve op dit punt niet aan **EN-ISO 22476-1**.

### Klassenindeling NEN 5140

De norm NEN 5140 ging uit van vier kwaliteitsklassen. Voorafgaand aan de uitvoering diende een keuze te worden gemaakt binnen welke kwaliteitsklasse met bijbehorende toelaatbare meetonzekerheid het werk minimaal uitgevoerd moet worden. De klassenindeling heeft voornamelijk betrekking op de nauwkeurigheid van de gemeten conusweerstand, plaatselijke wrijvingsweerstand en diepte, zoals blijkt uit de onderstaande tabel.

klasse	Meetgrootheid	toelaatbare meetonzekerheid	meetinterval
1	Conusweerstand	0,05 MPa of 3%	20 mm
	Plaatselijke wrijvingsweerstand	0,01 MPa of 10%	
	Helling	2°	
	Sondeerdiepte	0,2 m of 1 %	
2	Conusweerstand	0,25 MPa of 5%	50 mm
	Plaatselijke wrijvingsweerstand	0,05 MPa of 15%	
	Helling	2°	
	Sondeerdiepte	0,2 m of 2 %	
3	Conusweerstand	0,5 MPa of 5%	100 mm
	Plaatselijke wrijvingsweerstand	0,05 MPa of 20%	
	Helling	5°	
	Sondeerdiepte	0,2 m of 2 %	
4	Conusweerstand	0,5 MPa of 5%	100 mm
	Plaatselijke wrijvingsweerstand	0,05 MPa of 20%	
	Sondeerlengte	0,1 m of 1%	
Opmerking: De toelaatbare meetonzekerheid is de grotere waarde van de absolute meetonzekerheid en de relatieve meetonzekerheid. De relatieve meetonzekerheid geldt voor de meetwaarde en niet voor het meetbereik.			

Vergelijking van de gespecificeerde nauwkeurigheden van de NEN 5140 en NEN-EN-ISO 22476-1 laat zien dat de nauwkeurigheid van de meest in NL gehanteerde sondeerklasse 2 volgens NEN 5140 iets hoger ligt dan die van de toepassingklasse 3 volgens de ISO norm.

## 5 Milieuhygiënisch onderzoek (verkennend bodemonderzoek)

### Verantwoording

Titel: Milieuhygiënisch onderzoek: Project: Noord – West 380 kV  
Deelgebied: 1  
Mastnummer: 724

Projectnummer: B02032.000377.001

Referentienummer: T206878

Revisie: 1.0

Datum: 18 december 2014

Auteur(s): Maria de Lange

Gecontroleerd door: C.W.F. Jansonius

Paraaf gecontroleerd:



Goedgekeurd door: J. Assink



Paraaf goedgekeurd:

Contact: [TenneT380kVnw@arcadis.nl](mailto:TenneT380kVnw@arcadis.nl)



### INHOUDSOPGAVE

- 5.1. Inleiding
- 5.2. Vooronderzoek
- 5.3. Veld- en laboratoriumonderzoek
- 5.4. Resultaten veldonderzoek
- 5.5. Resultaten laboratoriumonderzoek
- 5.6. Evaluatie
- 5.7. Bijlagen H5
  - Bijlage 5-1: Tekening met situering boringen en peilbuis
  - Bijlage 5-2: Analysecertificaten
  - Bijlage 5-3: Toetsing analyseresultaten
  - Bijlage 5-4: Toetsingskader
  - Bijlage 5-5: Kwaliteitsborging
  - Bijlage 5-6: Veldwerkverklaring

## 5.1 *Inleiding*

### 5.1.1 *Algemeen*

De strategie voor de uitvoering van het verkennend bodemonderzoek voor de landbodem is gebaseerd op de NEN 5740, Bodem – Landbodem - Strategie voor het uitvoeren van verkennend bodemonderzoek – Onderzoek naar de milieuhygiënische kwaliteit van de bodem, uitgegeven door het Nederlands Normalisatie Instituut (NNI) januari 2009.

Naast een verkennend bodemonderzoek is een waterbodemonderzoek in de watergangen op de locatie uitgevoerd. De strategie voor de uitvoering van het waterbodemonderzoek is gebaseerd op de NEN 5720, Bodem – Waterbodem – Strategie voor het uitvoeren van verkennend onderzoek- Onderzoek naar de milieuhygiënische kwaliteit van waterbodem en baggerspecie, uitgegeven door het Nederlands Normalisatie Instituut (NNI) november 2009.

### 5.1.2 *Aanleiding en doelstelling*

De aanleiding voor het uitvoeren van het verkennend bodemonderzoek en het waterbodemonderzoek is een bodemingreep. In verband hiermee is inzicht in de milieuhygiënische kwaliteit van de bodem (grond en grondwater) en waterbodem noodzakelijk.

De doelstelling van het onderzoek is het vaststellen van de milieuhygiënische bodemkwaliteit van de onderzoekslocatie. Het verkennend bodem- en waterbodemonderzoek is bedoeld om aan te tonen of er mogelijk sprake is van verontreinigde grond en slib.

### 5.1.3 *Kwaliteitsborging en onafhankelijkheid*

Voor informatie omtrent kwaliteitsborging, zie bijlage 5-5.

Voor de onafhankelijkheidsverklaring van de milieudeskundigen, zie bijlage 5-6.

### 5.1.4 *Opbouw van het rapport*

In het voorliggende rapport komen de volgende aspecten aan de orde:

- De resultaten van het vooronderzoek (paragraaf 5.2);
- De uitgevoerde veld- en laboratoriumwerkzaamheden (paragraaf 5.3);
- De resultaten van het veldonderzoek (paragraaf 5.4);
- De resultaten van het laboratoriumonderzoek en de interpretatie (paragraaf 5.5);
- Een evaluatie van de onderzoeksresultaten, toetsing van de gekozen onderzoekshypothese en conclusies en aanbevelingen (paragraaf 5.6).

De bijbehorende tekeningen, boorprofielen en analysecertificaten zijn als bijlage opgenomen.

## 5.2 *Vooronderzoek*

### 5.2.1 *Algemeen*

In deze paragraaf worden de resultaten van het vooronderzoek besproken. Dit resulteert in een hypothese over de mate van verdenking ten aanzien van bodemverontreiniging op de locatie.

Het vooronderzoek is uitgevoerd conform de NEN 5717 en 5725 met uitzondering van de financieel/juridische aspecten. De resultaten van het vooronderzoek zijn in de volgende paragrafen weergegeven.

### 5.2.2 *Locatiegegevens*

Voor gedetailleerde informatie van de locatie wordt verwezen naar hoofdstuk 1.

### 5.2.3 *Geraadpleegde bronnen*

Bij het verzamelen van de historische gegevens zijn verschillende bronnen geraadpleegd. In tabel 5.2.1 zijn de bronnen vermeld. Bij elke bron is een toelichting opgenomen. In paragraaf 5.2.4 zijn de resultaten van het vooronderzoek toegelicht.

**Tabel 5.2.1: Overzicht geraadpleegde bronnen tijdens vooronderzoek**

Bron	Korte toelichting
Provincie Groningen	Bodeminformatie van de provincie: <a href="http://geoservices.provinciegroningen.nl/Flamingo/Kaarten/bodeminformatie/">http://geoservices.provinciegroningen.nl/Flamingo/Kaarten/bodeminformatie/</a>
Waterschap Noorderzijlvest	Telefonisch contact dhr. Bakker en dhr. Van der Klok, 13 – 14 sept 2012
Overige bronnen (archieven)	Indien bovengenoemde bronnen hiertoe aanleiding geven, zijn de archiefbezoeken uitgevoerd om aanvullende informatie te verkrijgen

#### 5.2.4 Resultaten dossieronderzoek

Uit de beschikbare gegevens, verkregen uit bovengenoemde bronnen (tabel 5.2.1), blijkt niet dat ter plaatse van de mastvoet sprake is van (water-)bodemverontreiniging. De aangetroffen informatie gaf geen aanleiding tot het uitvoeren van aanvullend (archief)onderzoek. De locatie kan derhalve beschouwd worden als onverdacht.

#### 5.2.5 Resultaten terreininspectie

De terreininspectie is uitgevoerd door Jan Uitham op 12-03-2013. Tijdens de terreininspectie zijn de volgende onderdelen aan de orde gekomen:

- Huidig terreingebruik;
- Verhardingen en vloeren;
- Boven- en ondergrondse tanks (en vul- en ontluchtingspunten), stookplaatsen, (half)verhardingslagen, ophogingen, storthopen, dempingen en ontgravingen;
- Mogelijke asbestverdenking;
- Of er met iemand gesproken is en wat de uitkomsten hiervan zijn.

Tijdens de terreininspectie zijn geen bijzonderheden aangetroffen.

Er zijn bij de milieukundige werkzaamheden en inspecties geen bijzonderheden waargenomen m.b.t. drainage (geen volledige drainage-inspectie uitgevoerd).

#### 5.2.6 Bodemopbouw en geohydrologie

De regionale bodemopbouw is weergegeven in onderstaande tabel 5.2.2. De gegevens uit deze tabel zijn ontleend aan [www.dinoloket.nl](http://www.dinoloket.nl) aangevuld met de lokale locatie specifieke gegevens zoals naar voren komt uit de sonderingen uitgevoerd in het kader van het geotechnische onderzoek (zie hoofdstuk 4) en de handboringen voor het cultuurtechnisch onderzoek (zie hoofdstuk 2).

**Tabel 5.2.2: Regionale bodemopbouw**

Globale diepte (m NAP)	Samenstelling	Geohydrologische eenheid	Formatie
0,08 tot -7	klei	deklaag	Naaldwijk
-7 tot -10	zand	watervoerende laag	Boxtel
-10 tot -40	klei	slechtdoorlatende laag	Peelo

#### *Oppervlaktewaterpeilen*

Het peil van het rond de mastlocatie gelegen oppervlaktewater is niet gemeten.

#### *Freatisch grondwater*

De Gemiddeld Hoogste Grondwaterstand (GHG) en Gemiddeld Laagste Grondwaterstand (GLG) geeft de grondwaterstandsfluctuatie zone aan. Deze kunnen in het veld terug te vinden zijn als hydromorfe profielkenmerken. Op basis van de hydromorfe profielkenmerken in boringen op de locatie is een gemiddelde GHG af te leiden van 0,80 m -mv en de GLG op 1,80 m -mv. Bij een maaiveldniveau van 0,08 m NAP komt dit overeen met een GHG van -0,72 m NAP en een GLG van -1,72 m NAP.

De in peilbuis 72401-1 met filterdiepte 1,9 tot 2,9 m -mv tijdens de veldwerkzaamheden opgenomen freatische stijghoogte is weergegeven in onderstaande tabel. De waarden ten opzichte van maaiveld

zijn met de maaiveldhoogte van 0,11 m NAP bij de peilbuis (in het rapport afgerond op twee decimalen) vertaald naar een waarde ten opzichte van NAP.

**Tabel 5.2.3: Ondiepe stijghoogte peilbuis 72401-1**

Datum	Stijghoogte (m –mv)	Stijghoogte (m NAP)
3/12/2013	1,35	-1,24
3/21/2013	1,14	-1,03

De locatie is niet gelegen in een waterwingebied of boringsvrije zone.

#### 5.2.7 Resultaten voorgaande bodemonderzoeken

Er zijn geen bodemonderzoeken bekend die zijn uitgevoerd op deze locatie, of de informatie over de bodemonderzoeken resulteert niet in een gewijzigde onderzoekshypothese of -strategie.

#### 5.2.8 Opstelling onderzoekshypothese en onderzoeksstrategie

Conform de aanpak van de NEN 5740 dient, op basis van de resultaten van het vooronderzoek een onderzoekshypothese te worden vastgesteld. De hypothese geeft het volgende aan:

- Of de bodem naar verwachting wel of niet verontreinigd is;
- De aard van de verontreinigende stoffen;
- De plaats van voorkomen van de verontreinigende stoffen;
- Of de stoffen worden verwacht in grond en/of grondwater.

De onderzoekshypothese en onderzoeksstrategie voor het verkennend bodemonderzoek en het waterbodemonderzoek is onverdacht (ONV). De onderzoeksstrategie voor het verkennend waterbodemonderzoek is overig water, lintvormig, lichte onderzoeksinspanning (OLL).

In paragraaf 5.3 is de onderzoeksstrategie (boringen, peilbuizen en analyses) uitgewerkt in de vorm van een onderzoeksinspanning (veldwerk en laboratorium).

### 5.3 Veld- en laboratoriumonderzoek

#### 5.3.1 Veldonderzoek

Het veldonderzoek is verricht op 12-03-2013 volgens de geldende richtlijnen. Het veldwerk heeft bestaan uit de volgende werkzaamheden:

- Het uitvoeren van een terreininspectie;
- Het uitvoeren van 6 handboringen;
- Het zintuiglijk beoordelen van het bij de boringen vrijkomende bodemmateriaal op bodemkundige eigenschappen en op eventueel aanwezige verontreinigingskenmerken, inclusief eventuele asbestverdachte materialen;
- Het nemen van monsters van het bij de boringen vrijkomende bodemmateriaal. De monstertrajecten zijn weergegeven aan de rechterzijde van de boorprofielen in bijlage 1-1;
- Het plaatsen van een peilbuis met een filterlengte van 1,0 m in een van de diepere boorgaten en opnemen grondwaterstand;
- Het doorpompen van de peilbuis direct na plaatsing hiervan.

Onderstaande werkzaamheden zijn op 21-03-2013 verricht:

- Het opnemen van de grondwaterstand in de peilbuis;
- Het verrichten van veldmetingen: bepalen van de zuurgraad (pH) en het elektrisch geleidingsvermogen ( $E_c$ ) van het grondwater;
- Het nemen van grondwatermonsters uit de peilbuis.

Onderstaande werkzaamheden zijn op 06-03-2013 verricht:

- Het uitvoeren van 30 boringen in de watergangen;
- Het nemen van 3 waterbodemonsters.



### 5.3.2 Laboratoriumonderzoek

Een overzicht van het aantal en van de verrichte laboratoriumanalyses is weergegeven in tabel 5.3.1 en 5.3.2.

**Tabel 5.3.1: Overzicht veld- en laboratoriumonderzoek verkennend bodemonderzoek**

Onderzoeks-Strategie	Aantal boringen en peilbuizen			Aantal en soort analyses			
	0,5 m -mv	4,0 m -mv	4,0 m -mv met peilbuis	Grond		Grondwater	
ONV	4	1	1	2	Standaardpakket grond incl. lutum en organische stof	1	Standaardpakket grondwater

\* In de boorprofielen zijn nog 2 boringen opgenomen (boring 72407 en 72408). Deze boringen maken geen deel uit van het milieukundig bodemonderzoek, maar horen bij het civieltechnische en geohydrologisch onderzoek.

**Tabel 5.3.2: Overzicht veld- en laboratoriumonderzoek waterbodemonderzoek**

Boring	Monster	Analyse
724001bs	724001bs	Pakket A: Standaard waterbodemonderzoek regionale wateren
724002bs	724002bs	Pakket A: Standaard waterbodemonderzoek regionale wateren
724003bs	724003bs	Pakket A: Standaard waterbodemonderzoek regionale wateren

Voor de toegepaste methoden bij het laboratoriumonderzoek wordt verwezen naar bijlage 5-5.

### 5.3.3 Afwijkingen van de onderzoeksstrategie

Er zijn geen afwijkingen geweest van de onderzoeksstrategie.

## 5.4 Resultaten veldonderzoek

### 5.4.1 Bodemopbouw en grondwatergegevens

De resultaten van de bodemkundige beoordeling van de boringen zijn in bijlage 1-1 in de vorm van boorprofielen weergegeven. Op basis van deze boorprofielen kan de bodemopbouw als volgt worden beschreven.

- Vanaf maaiveld tot circa 0,3 m -mv bevindt zich sterk siltige, matig humeuze klei;
- Vanaf 0,3 m -mv tot 4,0 m -mv bevindt zich klei (plaatselijk zwak zandig of siltig).

In onderstaande tabel zijn de resultaten van de veldmetingen van het grondwater weergegeven.

**Tabel 5.4.1: Resultaten veldmetingen grondwater**

Peilbuis	Filterstelling (m -mv)	Grondwaterstand (m -mv)	pH (-)	Ec (µS/cm)
72401	1,9 – 2,9	1,14	7,7	4350

### 5.4.2 Zintuiglijke waarnemingen

Tijdens het veldwerk zijn er zintuiglijk geen waarnemingen gedaan die duiden op een verontreiniging.

### 5.4.3 Monstersselectie

De selectie van de te analyseren grondmonsters, zoals genoemd in onderstaande tabel, heeft plaatsgevonden op basis van de in de voorgaande paragrafen genoemde resultaten van het veldonderzoek.

De monsters zijn dusdanig geselecteerd dat, na uitvoering van de analyses, een zo representatief mogelijk beeld verkregen wordt van de milieuhygiënische kwaliteit van boven- en ondergrond. Voor de situering van de boringen en peilbuis wordt verwezen naar bijlage 5-1.

**Tabel 5.4.2: Monsterselectie**

Monstercode	Monstertraject (m -mv)	Boringnummers	Analysepakket
MMbg01	0,0 – 0,5	72401-1 en 2, 72402-1, 72403-1, 72404-1 en 2, 72405-1 en 2, 72406-1 en 2	Standaardpakket grond incl. lutum en organische stof
MMog01	0,5 – 1,75	724010-3 en 4, 72402-3 en 4	Standaardpakket grond incl. lutum en organische stof

In het kader van het slibonderzoek zijn op drie plaatsen tien steken genomen, waaruit in het veld drie mengmonsters zijn samengesteld. Het betreft drie mengmonsters ter plaatse van de bouwweg. Het slib uit de boringen in de watergangen is bemonsterd en geanalyseerd op het pakket A: Standaard waterbodem regionale wateren.

## 5.5 Resultaten laboratoriumonderzoek

### 5.5.1 Analyseresultaten

De analysecertificaten met de resultaten van het laboratoriumonderzoek en een toelichting op de toegepaste analysemethoden zijn weergegeven in bijlage 5-2. In bijlage 5-3 zijn de getoetste analyseresultaten weergegeven.

### 5.5.2 Toetsingskader

Zie bijlage 5-4.

### 5.5.3 Overschrijdingen

Uit de toetsing van de gemeten waarden blijkt dat in een van de onderzochte monsters gehalten boven de toetsingswaarden zijn aangetroffen. Overschrijdingen zijn weergegeven in tabel 5.5.1 en 5.5.2 (grond), tabel 5.5.3 (grondwater) en tabel 5.5.4 (slib).

**Tabel 5.5.1: Overschrijdingen van de toetsingswaarden grondmonsters (Circulaire bodemsanering)**

Monster	Monstertraject (m -mv)	Boringnummers	Mate van verontreiniging		
			> AW	> T	> I
MMbg01	0,0 – 0,5	72401-1 en 2, 72402-1, 72403-1, 72404-1 en 2, 72405-1 en 2, 72406-1 en 2	-	-	-
MMog01	0,5 – 1,75	724010-3 en 4, 72402-3 en 4	-	-	-

> AW : overschrijding van de Achtergrondwaarde

> T : overschrijding van de Tussenwaarde

> I : overschrijding van de Interventiewaarde

- : geen overschrijding

**Tabel 5.5.2: Overschrijdingen van de toetsingswaarden grondmonsters (Besluit bodemkwaliteit)**

Monster	Monstertraject (m -mv)	Boringnummers	Bodemkwaliteitsklasse generiek beleid			Oordeel*
			> AW	> MWw	> MWi	
MMbg01	0,0 – 0,5	72401-1 en 2, 72402-1, 72403-1, 72404-1 en 2, 72405-1 en 2, 72406-1 en 2	-	-	-	achtergrondwaarde
MMog01	0,5 – 1,75	724010-3 en 4, 72402-3 en 4	-	-	-	achtergrondwaarde

> AW : overschrijding van de Achtergrondwaarde

> MWw : overschrijding van de maximale waarde Wonen

> MWi : overschrijding van de maximale waarde Industrie

- : geen overschrijding

\* : het betreft hier het oordeel voor ontvangende bodem.

**Tabel 5.5.3: Overschrijdingen van toetsingswaarden grondwatermonsters (Circulaire bodemsanering)**

Peilbuis	Filterstelling (m -mv)	Mate van verontreiniging		
		> S	> T	> I
72401	1,9 – 2,9	barium	-	-

> S : overschrijding van de Streefwaarde

> T : overschrijding van de Tussenwaarde

> I : overschrijding van de Interventiewaarde

- : geen overschrijding

**Tabel 5.5.4 Overschrijdingen van toetsingswaarden slibmonsters (Besluit Bodemkwaliteit)**

Monster	Toetsing verspreiding op aangrenzend perceel	Toetsing toepassen in oppervlaktewater
724001bs	Verspreidbaar	Vrij toepasbaar
724002bs	Verspreidbaar	Klasse A
724003bs	Verspreidbaar	Vrij toepasbaar

### Conclusie

In de boven- en ondergrond zijn geen verontreinigingen aangetoond. In het grondwater is een lichte verhoging van de bariumconcentratie aanwezig. Deze verhoging is echter van nature aanwezig en wordt niet beschouwd als verontreiniging.

Het slib is beoordeeld als 'verspreidbaar op aangrenzend perceel' en 'klasse A of vrij toepasbaar in oppervlaktewater'.

## 5.6 Evaluatie

### 5.6.1 Algemeen

In dit hoofdstuk vindt de evaluatie plaats van de resultaten van het veld- en laboratoriumonderzoek. Op basis hiervan is de milieuhygiënische kwaliteit van de bodem (grond, grondwater en slib) beschreven.

### 5.6.2 Milieuhygiënische kwaliteit van de bodem

Uit de resultaten van het laboratoriumonderzoek blijkt het volgende:

- In de boven- en ondergrond zijn geen verontreinigingen aangetoond;
- In het grondwater zijn geen verontreinigingen aangetoond;
- Het slib is beoordeeld als 'verspreidbaar op aangrenzend perceel' en 'klasse A of vrij toepasbaar in oppervlaktewater'.

### 5.6.3 Conclusies en aanbevelingen

Uit het uitgevoerde bodemonderzoek kan het volgende worden geconcludeerd:

- Op basis van de gemeten gehalten in grond en grondwater wordt de hypothese 'onverdacht' bevestigd;
- Visueel zijn er in de boorprofielen geen aanwijzingen dat er sprake is van bodemverontreiniging;
- In zowel grond als grondwater wordt voor geen van de geanalyseerde parameters de waarde voor nader onderzoek (tussenwaarde) of de interventiewaarde overschreden;
- Het slib in de watergang[en] is beoordeeld als 'verspreidbaar op aangrenzend perceel' en 'klasse A of vrij toepasbaar in oppervlaktewater';
- De gevonden gehalten in de bodem vormen in milieuhygiënische zin geen belemmering voor het toekomstige gebruik van de locatie.

Indien er grond van de locatie vrijkomt voor hergebruik elders, moet er rekening mee worden gehouden dat deze niet zonder meer vrij toepasbaar is. Op hergebruik van grond en baggerspecie is het Besluit bodemkwaliteit van toepassing. Hiervoor geldt een andere onderzoeksstrategie.

5.7 *Bijlagen H5*

Bijlage 5-1: Tekening met situering boringen en peilbuis

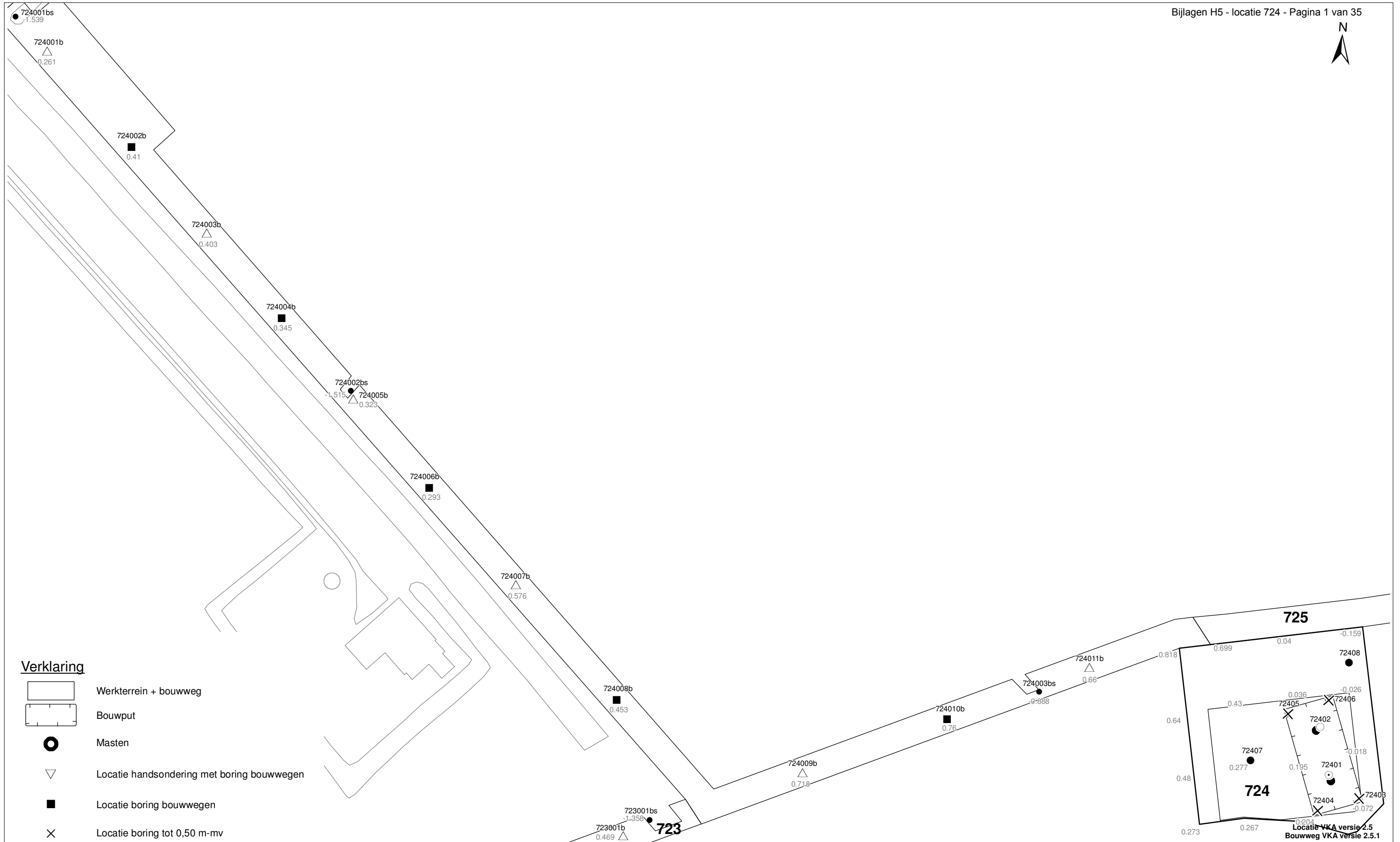
Bijlage 5-2: Analysecertificaten

Bijlage 5-3: Toetsing analyseresultaten

Bijlage 5-4: Toetsingskader

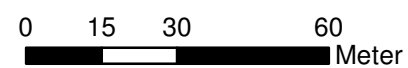
Bijlage 5-5: Kwaliteitsborging

Bijlage 5-6: Veldwerkverklaring



**Verklaring**

- Werkterrein + bouwweg
- Bouwput
- Masten
- Locatie handsondering met boring bouwwegen
- Locatie boring bouwwegen
- Locatie boring tot 0,50 m-mv
- Locatie boring tot 1,20 m-mv
- Locatie boring tot 4,00 m-mv
- Locatie boring + peilbuis
- Locatie slibmonster (Locatie)
- Locatie slibmonster (Bouwweg)



TITEL		BOORPUNTEN KAART MAST :		724	
Noord - West 380 kV					
STATUS	GETEKEND DOOR	AFD.	PAR.	OPDRACHTGEVER	
	T. Cornea			TenneT	
	GECONTROLEERD DOOR	AFD.	PAR.	OMSCHRIJVING WIJZIGING	GETEKEND BIJ
	E. Aldershof				ARCADIS
	VOOR AKKOORD	AFD.	PAR.	SCHAAL	DATUM 1e UITGAVE
	M. van Driel			1:1500	03.04.2014
				DATUM WIJZIGING	
VAKGEBIED	TEK. SOORT	PROJECT NR.	FORMAT	NUMMER	WLIZ NR.
			A3	Mast nr. 724	1

Locatie VKA versie 2.5  
Bouwweg VKA versie 2.5.1

ARCADIS Regio B.V.  
T.a.v. Mw. M. de Lange  
Postbus 63  
9400 AB ASSEN

## Analysecertificaat

Datum: 20-03-2013

Hierbij ontvangt u de resultaten van het navolgende laboratoriumonderzoek.

Certificaatnummer	2013032378
Uw projectnummer	724
Uw projectnaam	
Uw ordernummer	B02032.000377
Monster(s) ontvangen	15-03-2013

Dit certificaat mag uitsluitend in zijn geheel worden gereproduceerd.  
Aanvullende informatie behorend bij dit analysecertificaat kunt U vinden in het overzicht "Specificaties Analysemethoden". Extra exemplaren zijn verkrijgbaar bij de afdeling Verkoop en Advies.

De grondmonsters worden tot 6 weken na datum ontvangst bewaard en watermonsters tot 2 weken na datum ontvangst. Zonder tegenbericht worden de monsters nadien afgevoerd.  
Indien de monsters langer bewaard dienen te blijven verzoeken wij U dit exemplaar uiterlijk 1 week voor afloop van de standaardbewaarperiode ondertekend aan ons te retourneren. Voor de kosten van het langer bewaren van monsters verwijzen wij naar de prijslijst.

Bewaren tot:

Datum:


Naam:

Handtekening:

Wij vertrouwen erop uw opdracht hiermee naar verwachting te hebben uitgevoerd, mocht U naar aanleiding van dit analysecertificaat nog vragen hebben verzoeken wij U contact op te nemen met de afdeling Verkoop en Advies.

Met vriendelijke groet,

Eurofins Analytico B.V.



Ing. A. Veldhuizen  
Technical Manager

Eurofins Analytico B.V.

Gildeweg 44-46  
3771 NB Barneveld  
P.O. Box 459  
3770 AL Barneveld NL

Tel. +31 (0)34 242 63 00  
Fax +31 (0)34 242 63 99  
E-mail [info-env@eurofins.nl](mailto:info-env@eurofins.nl)  
Site [www.eurofins.nl](http://www.eurofins.nl)

BNP Paribas S.A. 227 9245 25  
VAT/BTW No. NL 8043.14.883.B01  
KvK No. 09088623  
IBAN: NL71BNPA0227924525  
BIC: BNPANL2A

Eurofins Analytico B.V. is erkend door het Vlaamse Gewest (OVAM en Dep. LNE), het Brusselse Gewest (BIM), het Waalse Gewest (DGRNE-OWD) en door de overheden van Frankrijk en Luxemburg (MEV).

**Analysecertificaat**

Uw projectnummer	724	Certificaatnummer/Versie	2013032378/1
Uw projectnaam		Startdatum	15-03-2013
Uw ordernummer	B02032.000377	Rapportagedatum	20-03-2013/16:52
Datum monstername	12-03-2013	Bijlage	A, B, C
Monsternemer	jan uitham	Pagina	1/2
Monstermatrix	Grond; Grond (AS3000)		
Projectcode	2794 - Arcadis - TenneT Noord-West 380 kV		

Analyse	Eenheid	1	2
<b>Voorbehandeling</b>			
Cryogeen malen AS3000		Uitgevoerd	Uitgevoerd
<b>Bodemkundige analyses</b>			
S Droge stof	% (m/m)	73.5	77.1
S Organische stof	% (m/m) ds	4.1	<0.5
Q Gloeirest	% (m/m) ds	94.2	98.1
S Korrelgrootte < 2 µm (Lutum)	% (m/m) ds	23.3	23.1
<b>Metalen</b>			
S Barium (Ba)	mg/kg ds	36	19
S Cadmium (Cd)	mg/kg ds	<0.17	<0.17
S Kobalt (Co)	mg/kg ds	9.5	5.7
S Koper (Cu)	mg/kg ds	9.4	5.4
S Kwik (Hg)	mg/kg ds	0.063	<0.050
S Molybdeen (Mo)	mg/kg ds	<1.5	<1.5
S Nikkel (Ni)	mg/kg ds	25	18
S Lood (Pb)	mg/kg ds	24	<13
S Zink (Zn)	mg/kg ds	70	43
<b>Minerale olie</b>			
Minerale olie (C10-C12)	mg/kg ds	<3.0	<3.0
Minerale olie (C12-C16)	mg/kg ds	<5.0	<5.0
Minerale olie (C16-C21)	mg/kg ds	<6.0	<6.0
Minerale olie (C21-C30)	mg/kg ds	<12	<12
Minerale olie (C30-C35)	mg/kg ds	6.2	<6.0
Minerale olie (C35-C40)	mg/kg ds	<6.0	<6.0
S Minerale olie totaal (C10-C40)	mg/kg ds	<38	<38
<b>Polychloorbifenylen, PCB</b>			
S PCB 28	mg/kg ds	<0.0010	<0.0010
S PCB 52	mg/kg ds	<0.0010	<0.0010
S PCB 101	mg/kg ds	<0.0010	<0.0010
S PCB 118	mg/kg ds	<0.0010	<0.0010

**Nr. Monsteromschrijving**

1	72401 (0-25) 72401 (25-50) 72402 (0-25) 72403 (0-50) 72404 (0-25) 72404 (25-50) 72406 (0-25) 72405 (
2	72401 (50-100) 72401 (100-150) 72402 (75-125) 72402 (125-175)

**Analytico-nr.**

 7449054  
 7449055

Q: door RvA geaccrediteerde verrichting

A: AP04 erkende verrichting

S: AS 3000 erkende verrichting

Dit certificaat mag uitsluitend in zijn geheel worden gereproduceerd.

Eurofins Analytico B.V.

 Gildeweg 44-46  
 3771 NB Barneveld  
 P.O. Box 459  
 3770 AL Barneveld NL  
 Tel. +31 (0)34 242 63 00  
 Fax +31 (0)34 242 63 99  
 E-mail info-env@eurofins.nl  
 Site www.eurofins.nl

 BNP Paribas S.A. 227 9245 25  
 VAT/BTW No. NL 8043.14.883.B01  
 KvK No. 09088623  
 IBAN: NL71BNP0227924525  
 BIC: BNPANL2A

Eurofins Analytico B.V. is erkend door het Vlaamse Gewest (OVAM en Dep. LNE), het Brusselse Gewest (BIM), het Waalse Gewest (DGRNE-OWD) en door de overheden van Frankrijk en Luxemburg (MEV).



**Analysecertificaat**

Uw projectnummer	724	Certificaatnummer/Versie	2013032378/1
Uw projectnaam		Startdatum	15-03-2013
Uw ordernummer	B02032.000377	Rapportagedatum	20-03-2013/16:52
Datum monstername	12-03-2013	Bijlage	A, B, C
Monsternemer	jan uitham	Pagina	2/2
Monstermatrix	Grond; Grond (AS3000)		
Projectcode	2794 - Arcadis - TenneT Noord-West 380 kV		

Analyse	Eenheid	1	2
S PCB 138	mg/kg ds	<0.0010	<0.0010
S PCB 153	mg/kg ds	<0.0010	<0.0010
S PCB 180	mg/kg ds	<0.0010	<0.0010
S PCB (som 7) (factor 0,7)	mg/kg ds	0.0049 <sup>1)</sup>	0.0049 <sup>1)</sup>
<b>Polycyclische Aromatische Koolwaterstoffen, PAK</b>			
S Naftaleen	mg/kg ds	<0.050	<0.050
S Fenanthreen	mg/kg ds	<0.050	<0.050
S Anthraceen	mg/kg ds	<0.050	<0.050
S Fluorantheen	mg/kg ds	<0.050	<0.050
S Benzo(a)anthraceen	mg/kg ds	<0.050	<0.050
S Chryseen	mg/kg ds	<0.050	<0.050
S Benzo(k)fluorantheen	mg/kg ds	<0.050	<0.050
S Benzo(a)pyreen	mg/kg ds	<0.050	<0.050
S Benzo(ghi)peryleen	mg/kg ds	<0.050	<0.050
S Indeno(123-cd)pyreen	mg/kg ds	<0.050	<0.050
S PAK VROM (10) (factor 0,7)	mg/kg ds	0.35 <sup>1)</sup>	0.35 <sup>1)</sup>

**Nr. Monsteromschrijving**

1	72401 (0-25) 72401 (25-50) 72402 (0-25) 72403 (0-50) 72404 (0-25) 72404 (25-50) 72406 (0-25) 72405 (
2	72401 (50-100) 72401 (100-150) 72402 (75-125) 72402 (125-175)

**Analytico-nr.**

 7449054  
 7449055

Eurofins Analytico B.V.


 Q: door RvA geaccrediteerde verrichting  
 A: AP04 erkende verrichting  
 S: AS 3000 erkende verrichting

Dit certificaat mag uitsluitend in zijn geheel worden gereproduceerd.

**Akkoord  
Pr.coörd.**

 Gildeweg 44-46  
 3771 NB Barneveld  
 P.O. Box 459  
 3770 AL Barneveld NL  
 Tel. +31 (0)34 242 63 00  
 Fax +31 (0)34 242 63 99  
 E-mail info-env@eurofins.nl  
 Site www.eurofins.nl

 BNP Paribas S.A. 227 9245 25  
 VAT/BTW No. NL 8043.14.883.B01  
 KvK No. 09088623  
 IBAN: NL71BNP0227924525  
 BIC: BNPANL2A

Eurofins Analytico B.V. is erkend door het Vlaamse Gewest (OVAM en Dep. LNE), het Brusselse Gewest (BIM), het Waalse Gewest (DGRNE-OWD) en door de overheden van Frankrijk en Luxemburg (MEV).



**Bijlage (A) met deelmonsterinformatie behorende bij analysecertificaat 2013032378/1**

Pagina 1/1

Analytico-nr.	Boornr	Omschrijving	Van	Tot	Barcode	Monsteromschrijving
7449054	72403	1	0	50	0530771399	72401 (0-25) 72401 (25-50) 72401 (50-100)
7449054	72404	1	0	25	0530771404	
7449054	72405	1	0	25	0530771401	
7449054	72406	1	0	25	0530771391	
7449054	72401	2	25	50	0530771098	
7449054	72404	2	25	50	0530771400	
7449054	72405	2	25	50	0530771402	
7449054	72406	2	25	50	0530771403	
7449054	72401	1	0	25	0530771092	
7449054	72402	1	0	25	0530771390	
7449055	72401	3	50	100	0530771103	72401 (50-100) 72401 (100-150)
7449055	72402	3	75	125	0530771096	
7449055	72401	4	100	150	0530771093	
7449055	72402	4	125	175	0530771091	



**Eurofins Analytico B.V.**

Gildeweg 44-46  
3771 NB Barneveld  
P.O. Box 459  
3770 AL Barneveld NL  
Tel. +31 (0)34 242 63 00  
Fax +31 (0)34 242 63 99  
E-mail [info-env@eurofins.nl](mailto:info-env@eurofins.nl)  
Site [www.eurofins.nl](http://www.eurofins.nl)

BNP Paribas S.A. 227 9245 25  
VRT/BTW No. NL 8043.14.883.B01  
KvK No. 09088623  
IBAN: NL71BNPA0227924525  
BIC: BNPANL2A

Eurofins Analytico B.V. is erkend door het Vlaamse Gewest (OVAM en Dep. LNE), het Brusselse Gewest (BIM), het Waalse Gewest (DGRNE-OWD) en door de overheden van Frankrijk en Luxemburg (MEV).

**Bijlage (B) met opmerkingen behorende bij analysecertificaat 2013032378/1**

Pagina 1/1

**Opmerking 1)**De toetswaarde van de som is gelijk aan de sommatie van  $0,7 \star RG$ **Eurofins Analytico B.V.**

Gildeweg 44-46      Tel. +31 (0)34 242 63 00  
3771 NB Barneveld      Fax +31 (0)34 242 63 99  
P.O. Box 459      E-mail info-env@eurofins.nl  
3770 AL Barneveld NL      Site www.eurofins.nl

BNP Paribas S.A. 227 9245 25  
VAT/BTW No. NL 8043.14.883.B01  
KvK No. 09088623  
IBAN: NL71BNPA0227924525  
BIC: BNPANL2A

Eurofins Analytico B.V. is erkend door het Vlaamse Gewest (OVAM en Dep. LNE), het Brusselse Gewest (BIM), het Waalse Gewest (DGRNE-OWD) en door de overheden van Frankrijk en Luxemburg (MEV).

**Bijlage (C) met methodeverwijzingen behorende bij analysecertificaat 2013032378/1**

Pagina 1/1

Analyse	Methode	Techniek	Referentiemethode
Cryogeen malen AS3000	W0106	Voorbehandeling	Cf. AS3000
Droge Stof	W0104	Gravimetrie	Cf. pb 3010-2 en Gw. NEN-ISO 11465
Organische stof/Gloeirest	W0109	Gravimetrie	Cf. pb 3010-3 en cf. NEN 5754
Korrelgrootte < 2 µm (Lutum)	W0173	Sedimentatie	Cf. pb 3010-4 en cf. NEN 5753
Barium (Ba)	W0423	ICP-MS	Cf. pb 3010-5 en cf. NEN-EN-ISO 17294-2
Cadmium (Cd)	W0423	ICP-MS	Cf. pb 3010-5 en cf. NEN-EN-ISO 17294-2
Kobalt (Co)	W0423	ICP-MS	Cf. pb 3010-5 en cf. NEN-EN-ISO 17294-2
Koper (Cu)	W0423	ICP-MS	Cf. pb 3010-5 en cf. NEN-EN-ISO 17294-2
Kwik (Hg)	W0423	ICP-MS	Cf. pb 3010-5 en cf. NEN-EN-ISO 17294-2
Molybdeen (Mo)	W0423	ICP-MS	Cf. pb 3010-5 en cf. NEN-EN-ISO 17294-2
Nikkel (Ni)	W0423	ICP-MS	Cf. pb 3010-5 en cf. NEN-EN-ISO 17294-2
Lood (Pb)	W0423	ICP-MS	Cf. pb 3010-5 en cf. NEN-EN-ISO 17294-2
Zink (Zn)	W0423	ICP-MS	Cf. pb 3010-5 en cf. NEN-EN-ISO 17294-2
Minerale Olie (GC)	W0202	GC-FID	Cf. pb 3010-7 en cf. NEN 6978
Polychloorbifenylen (PCB)	W0271	GC-MS	Cf. pb 3010-8 en gw. NEN 6980
PAK som AS3000/AP04	W0271	GC-MS	Cf. pb. 3010-6 en gw. NEN-ISO 18287
PAK (VROM)	W0271	GC-MS	Cf. pb. 3010-6 en gw. NEN-ISO 18287

Nadere informatie over de toegepaste onderzoeksmethoden alsmede een classificatie van de meetonzekerheid staan vermeld in ons overzicht "Specificaties analysemethoden", versie 2011.

**Eurofins Analytico B.V.**

Gildeweg 44-46  
3771 NB Barneveld  
P.O. Box 459  
3770 AL Barneveld NL

Tel. +31 (0)34 242 63 00  
Fax +31 (0)34 242 63 99  
E-mail [info-env@eurofins.nl](mailto:info-env@eurofins.nl)  
Site [www.eurofins.nl](http://www.eurofins.nl)

BNP Paribas S.A. 227 9245 25  
VAT/BTW No. NL 8043.14.883.B01  
KvK No. 09088623  
IBAN: NL71BNP0227924525  
BIC: BNPANL2A

Eurofins Analytico B.V. is erkend door het Vlaamse Gewest (OVAM en Dep. LNE), het Brusselse Gewest (BIM), het Waalse Gewest (DGRNE-OWD) en door de overheden van Frankrijk en Luxemburg (MEV).

Arcadis Assen  
T.a.v. Mw. M. de Lange  
Postbus 63  
9400 AB ASSEN

## Analyscertificaat

Datum: 28-03-2013

Hierbij ontvangt u de resultaten van het navolgende laboratoriumonderzoek.

Certificaatnummer/Versie	2013035661/1
Uw projectnummer	724
Uw projectnaam	
Uw ordernummer	B02032.000377
Monster(s) ontvangen	22-03-2013

Dit certificaat mag uitsluitend in zijn geheel worden gereproduceerd.  
Aanvullende informatie behorend bij dit analysecertificaat kunt U vinden in het overzicht "Specificaties Analysemethoden". Extra exemplaren zijn verkrijgbaar bij de afdeling Verkoop en Advies.

De grondmonsters worden tot 6 weken na datum ontvangst bewaard en watermonsters tot 2 weken na datum ontvangst. Zonder tegenbericht worden de monsters nadien afgevoerd.  
Indien de monsters langer bewaard dienen te blijven verzoeken wij U dit exemplaar uiterlijk 1 week voor afloop van de standaardbewaarperiode ondertekend aan ons te retourneren. Voor de kosten van het langer bewaren van monsters verwijzen wij naar de prijslijst.

Bewaren tot:

Datum:

Naam:

Handtekening:

Wij vertrouwen erop uw opdracht hiermee naar verwachting te hebben uitgevoerd, mocht U naar aanleiding van dit analysecertificaat nog vragen hebben verzoeken wij U contact op te nemen met de afdeling Verkoop en Advies.

Met vriendelijke groet,

Eurofins Analytico B.V.



Ing. A. Veldhuizen  
Technical Manager

Eurofins Analytico B.V.

Gildeweg 44-46  
3771 NB Barneveld  
P.O. Box 459  
3770 AL Barneveld NL

Tel. +31 (0)34 242 63 00  
Fax +31 (0)34 242 63 99  
E-mail [info-env@eurofins.nl](mailto:info-env@eurofins.nl)  
Site [www.eurofins.nl](http://www.eurofins.nl)

BNP Paribas S.A. 227 9245 25  
VAT/BTW No. NL 8043.14.883.B01  
KvK No. 09088623  
IBAN: NL71BNPA0227924525  
BIC: BNPANL2A

Eurofins Analytico B.V. is erkend door het Vlaamse Gewest (OVAM en Dep. LNE), het Brusselse Gewest (BIM), het Waalse Gewest (DGRNE-OWD) en door de overheden van Frankrijk en Luxemburg (MEV).

**Analysecertificaat**

Uw projectnummer	724	Certificaatnummer/Versie	2013035661/1
Uw projectnaam		Startdatum	22-03-2013
Uw ordernummer	B02032.000377	Rapportagedatum	28-03-2013/14:49
Datum monstername	21-03-2013	Bijlage	A, B, C
Monsternemer	jan uitham	Pagina	1/2
Monstermatrix	Water; Water (AS3000)		
Projectcode	2794 - Arcadis - TenneT Noord-West 380 kV		

Analyse	Eenheid	1
<b>Metalen</b>		
S Barium (Ba)	µg/L	280
S Cadmium (Cd)	µg/L	<0.80
S Kobalt (Co)	µg/L	<5.0
S Koper (Cu)	µg/L	<15
S Kwik (Hg)	µg/L	<0.050
S Molybdeen (Mo)	µg/L	<3.6
S Nikkel (Ni)	µg/L	<15
S Lood (Pb)	µg/L	<15
S Zink (Zn)	µg/L	<60
<b>Vluchtige Aromatische Koolwaterstoffen</b>		
S Benzeen	µg/L	<0.20
S Toluene	µg/L	<0.30
S Ethylbenzeen	µg/L	<0.30
S o-Xyleen	µg/L	<0.10
S m,p-Xyleen	µg/L	<0.20
S Xylenen (som) factor 0,7	µg/L	0.21 <sup>1)</sup>
BTEX (som)	µg/L	<1.1
S Naftaleen	µg/L	<0.050
S Styreen	µg/L	<0.30
<b>Vluchtige organische halogeenkoolwaterstoffen</b>		
S Dichloormethaan	µg/L	<0.20
S Trichloormethaan	µg/L	<0.60
S Tetrachloormethaan	µg/L	<0.10
S Trichlooretheen	µg/L	<0.60
S Tetrachlooretheen	µg/L	<0.10
S 1,1-Dichloorethaan	µg/L	<0.60
S 1,2-Dichloorethaan	µg/L	<0.60
S 1,1,1-Trichloorethaan	µg/L	<0.10
S 1,1,2-Trichloorethaan	µg/L	<0.10
S cis 1,2-Dichlooretheen	µg/L	<0.10

**Nr. Monsteromschrijving**  
1 72401 (200-300)

**Analytico-nr.**  
7461494

Q: door RvA geaccrediteerde verrichting  
A: AP04 erkende verrichting  
S: AS 3000 erkende verrichting

Dit certificaat mag uitsluitend in zijn geheel worden gereproduceerd.

Eurofins Analytico B.V.

Gildeweg 44-46  
3771 NB Barneveld  
P.O. Box 459  
3770 AL Barneveld NL  
Tel. +31 (0)34 242 63 00  
Fax +31 (0)34 242 63 99  
E-mail info-env@eurofins.nl  
Site www.eurofins.nl

BNP Paribas S.A. 227 9245 25  
VAT/BTW No. NL 8043.14.883.B01  
KvK No. 09088623  
IBAN: NL71BNPA0227924525  
BIC: BNPANL2A

Eurofins Analytico B.V. is erkend door het Vlaamse Gewest (OVAM en Dep. LNE), het Brusselse Gewest (BIM), het Waalse Gewest (DGRNE-OWD) en door de overheden van Frankrijk en Luxemburg (MEV).



**TESTEN**  
RvA L010

## Analysecertificaat

Uw projectnummer	724	Certificaatnummer/Versie	2013035661/1
Uw projectnaam		Startdatum	22-03-2013
Uw ordernummer	B02032.000377	Rapportagedatum	28-03-2013/14:49
Datum monstername	21-03-2013	Bijlage	A, B, C
Monsternemer	jan uitham	Pagina	2/2
Monstermatrix	Water; Water (AS3000)		
Projectcode	2794 - Arcadis - TenneT Noord-West 380 kV		

Analyse	Eenheid	1
S trans 1,2-Dichlooretheen	µg/L	<0.10
CKW (som)	µg/L	<3.2
S Tribroommethaan	µg/L	<2.0
S Vinylchloride	µg/L	<0.10
S 1,1-Dichlooretheen	µg/L	<0.10
S 1,2-Dichloorethenen (Som) factor 0,7	µg/L	0.14 <sup>1)</sup>
S 1,1-Dichloorpropaan	µg/L	<0.25
S 1,2-Dichloorpropaan	µg/L	<0.25
S 1,3-Dichloorpropaan	µg/L	<0.25
S Dichloorpropanen som factor 0.7	µg/L	0.52
<b>Minerale olie</b>		
Minerale olie (C10-C12)	µg/L	12
Minerale olie (C12-C16)	µg/L	<15
Minerale olie (C16-C21)	µg/L	16
Minerale olie (C21-C30)	µg/L	<31
Minerale olie (C30-C35)	µg/L	<15
Minerale olie (C35-C40)	µg/L	<15
S Minerale olie totaal (C10-C40)	µg/L	<100

Nr. **Monsteromschrijving**  
1 72401 (200-300)

**Analytico-nr.**  
7461494

Eurofins Analytico B.V.



Q: door RvA geaccrediteerde verrichting  
A: AP04 erkende verrichting  
S: AS 3000 erkende verrichting

Dit certificaat mag uitsluitend in zijn geheel worden gereproduceerd.

**Akkoord**  
**Pr.coörd.**



Gildeweg 44-46  
3771 NB Barneveld  
P.O. Box 459  
3770 AL Barneveld NL  
Tel. +31 (0)34 242 63 00  
Fax +31 (0)34 242 63 99  
E-mail info-env@eurofins.nl  
Site www.eurofins.nl

BNP Paribas S.A. 227 9245 25  
VAT/BTW No. NL 8043.14.883.B01  
KvK No. 09088623  
IBAN: NL71BNP0227924525  
BIC: BNPANL2A

Eurofins Analytico B.V. is erkend door het Vlaamse Gewest (OVAM en Dep. LNE), het Brusselse Gewest (BIM), het Waalse Gewest (DGRNE-OWD) en door de overheden van Frankrijk en Luxemburg (MEV).

**Bijlage (A) met deelmonsterinformatie behorende bij analysecertificaat 2013035661/1**

Pagina 1/1

Analytico-nr.	Boornr	Omschrijving	Van	Tot	Barcode	Monsteromschrijving
7461494	72401	1	200	300	0691400835	72401 (200-300)
7461494	72401	2	200	300	0700562790	



**Eurofins Analytico B.V.**

Gildeweg 44-46  
3771 NB Barneveld  
P.O. Box 459  
3770 AL Barneveld NL  
Tel. +31 (0)34 242 63 00  
Fax +31 (0)34 242 63 99  
E-mail [info-env@eurofins.nl](mailto:info-env@eurofins.nl)  
Site [www.eurofins.nl](http://www.eurofins.nl)

BNP Paribas S.A. 227 9245 25  
VAT/BTW No. NL 8043.14.883.B01  
KvK No. 09088623  
IBAN: NL71BNPA0227924525  
BIC: BNPANL2A

Eurofins Analytico B.V. is erkend door het Vlaamse Gewest (OVAM en Dep. LNE), het Brusselse Gewest (BIM), het Waalse Gewest (DGRNE-OWD) en door de overheden van Frankrijk en Luxemburg (MEV).

**Bijlage (B) met opmerkingen behorende bij analysecertificaat 2013035661/1**

Pagina 1/1

**Opmerking 1)**De toetswaarde van de som is gelijk aan de sommatie van  $0,7 \cdot RG$ **Eurofins Analytico B.V.**

Gildeweg 44-46      Tel. +31 (0)34 242 63 00  
3771 NB Barneveld      Fax +31 (0)34 242 63 99  
P.O. Box 459      E-mail [info-env@eurofins.nl](mailto:info-env@eurofins.nl)  
3770 AL Barneveld NL      Site [www.eurofins.nl](http://www.eurofins.nl)

BNP Paribas S.A. 227 9245 25  
VAT/BTW No. NL 8043.14.883.B01  
KvK No. 09088623  
IBAN: NL71BNPA0227924525  
BIC: BNPANL2A

Eurofins Analytico B.V. is erkend door het Vlaamse Gewest (OVAM en Dep. LNE), het Brusselse Gewest (BIM), het Waalse Gewest (DGRNE-OWD) en door de overheden van Frankrijk en Luxemburg (MEV).



**Bijlage (C) met methodeverwijzingen behorende bij analysecertificaat 2013035661/1**

Pagina 1/1

Analyse	Methode	Techniek	Referentiemethode
Aromaten (BTEXN)	W0254	HS-GC-MS	Cf. pb 3130-1
Barium (Ba)	W0421	ICP-MS	Cf. pb 3110-3 en cf. NEN-EN-ISO 17294-2
Cadmium (Cd)	W0421	ICP-MS	Cf. pb 3110-3 en cf. NEN-EN-ISO 17294-2
Kobalt (Co)	W0421	ICP-MS	Cf. pb 3110-3 en cf. NEN-EN-ISO 17294-2
Koper (Cu)	W0421	ICP-MS	Cf. pb 3110-3 en cf. NEN-EN-ISO 17294-2
Kwik (Hg)	W0421	ICP-MS	Cf. pb 3110-3 en cf. NEN-EN-ISO 17294-2
Molybdeen (Mo)	W0421	ICP-MS	Cf. pb 3110-3 en cf. NEN-EN-ISO 17294-2
Nikkel (Ni)	W0421	ICP-MS	Cf. pb 3110-3 en cf. NEN-EN-ISO 17294-2
Lood (Pb)	W0421	ICP-MS	Cf. pb 3110-3 en cf. NEN-EN-ISO 17294-2
Zink (Zn)	W0421	ICP-MS	Cf. pb 3110-3 en cf. NEN-EN-ISO 17294-2
Xylenen som AS3000	W0254	HS-GC-MS	Cf. pb 3130-1
Styreen	W0254	HS-GC-MS	Cf. pb 3130-1
VOCL (11)	W0254	HS-GC-MS	Cf. pb 3130-1
tribroomethaan	W0254	HS-GC-MS	Cf. pb 3130-1
CKW : Vinylchloride	W0254	HS-GC-MS	Cf. pb 3130-1
CKW : 1,1-Dichlooretheen HS	W0254	HS-GC-MS	Cf. pb 3130-1
DiClEtheen som AS3000	W0254	HS-GC-MS	Cf. pb 3130-1
1,1-dichloorpropaan	W0254	HS-GC-MS	Cf. pb 3130-1
1,2-Dichloorpropaan	W0254	HS-GC-MS	Cf. pb 3130-1
1,3-dichloorpropaan	W0254	HS-GC-MS	Cf. pb 3130-1
DiChlprop. som AS300	W0254	HS-GC-MS	Cf. pb 3130-2 en gw. NEN EN ISO 15680
Minerale Olie (GC)	W0215	LVI-GC-FID	Cf. pb 3110-5

Nadere informatie over de toegepaste onderzoeksmethoden alsmede een classificatie van de meetonzekerheid staan vermeld in ons overzicht "Specificaties analysemethoden", versie 2011.

ARCADIS Regio B.V.  
T.a.v. Mw. M. de Lange  
Postbus 63  
9400 AB ASSEN

## Analyscertificaat

Datum: 14-03-2013

Hierbij ontvangt u de resultaten van het navolgende laboratoriumonderzoek.

Certificaatnummer	2013029321
Uw projectnummer	724
Uw projectnaam	
Uw ordernummer	B02032.000377
Monster(s) ontvangen	10-03-2013

Dit certificaat mag uitsluitend in zijn geheel worden gereproduceerd.  
Aanvullende informatie behorend bij dit analysecertificaat kunt U vinden in het overzicht "Specificaties Analysemethoden". Extra exemplaren zijn verkrijgbaar bij de afdeling Verkoop en Advies.

De grondmonsters worden tot 6 weken na datum ontvangst bewaard en watermonsters tot 2 weken na datum ontvangst. Zonder tegenbericht worden de monsters nadien afgevoerd.  
Indien de monsters langer bewaard dienen te blijven verzoeken wij U dit exemplaar uiterlijk 1 week voor afloop van de standaardbewaarperiode ondertekend aan ons te retourneren. Voor de kosten van het langer bewaren van monsters verwijzen wij naar de prijslijst.

Bewaren tot:

Datum:

Naam:

Handtekening:

Wij vertrouwen erop uw opdracht hiermee naar verwachting te hebben uitgevoerd, mocht U naar aanleiding van dit analysecertificaat nog vragen hebben verzoeken wij U contact op te nemen met de afdeling Verkoop en Advies.

Met vriendelijke groet,

Eurofins Analytico B.V.



Ing. A. Veldhuizen  
Technical Manager

Eurofins Analytico B.V.

Gildeweg 44-46  
3771 NB Barneveld  
P.O. Box 459  
3770 AL Barneveld NL

Tel. +31 (0)34 242 63 00  
Fax +31 (0)34 242 63 99  
E-mail [info-env@eurofins.nl](mailto:info-env@eurofins.nl)  
Site [www.eurofins.nl](http://www.eurofins.nl)

BNP Paribas S.A. 227 9245 25  
VAT/BTW No. NL 8043.14.883.B01  
KvK No. 09088623  
IBAN: NL71BNPA0227924525  
BIC: BNPANL2A

Eurofins Analytico B.V. is erkend door het Vlaamse Gewest (OVAM en Dep. LNE), het Brusselse Gewest (BIM), het Waalse Gewest (DGRNE-OWD) en door de overheden van Frankrijk en Luxemburg (MEV).

**Analysecertificaat**

Uw projectnummer	724	Certificaatnummer/Versie	2013029321/1
Uw projectnaam		Startdatum	08-03-2013
Uw ordernummer	B02032.000377	Rapportagedatum	14-03-2013/11:23
Datum monstername	06-03-2013	Bijlage	A, B, C
Monsternemer	jan uitham	Pagina	1/2
Monstermatrix	Grond; Waterbodem (AS3000)		
Projectcode	2794 - Arcadis - TenneT Noord-West 380 kV		

Analyse	Eenheid	1	2	3
<b>Bodemkundige analyses</b>				
S Droge stof	% (m/m)	32.3	42.7	28.6
S Organische stof	% (m/m) ds	6.5	3.1	13.4
S Gloeirest	% (m/m) ds	91.2	95.2	83.9
S Korrelgrootte < 2 µm	% (m/m) ds	32.7	24.8	38.4
<b>Metalen</b>				
S Barium (Ba)	mg/kg ds	<98	<92	<98
S Cadmium (Cd)	mg/kg ds	<0.40	<0.37	<0.40
S Kobalt (Co)	mg/kg ds	5.5	6.4	11
S Koper (Cu)	mg/kg ds	11	<9.4	14
S Kwik (Hg)	mg/kg ds	<0.10	<0.094	0.11
S Molybdeen (Mo)	mg/kg ds	<1.5	<1.5	<1.5
S Nikkel (Ni)	mg/kg ds	16	18	31
S Lood (Pb)	mg/kg ds	<20	<19	21
S Zink (Zn)	mg/kg ds	71	53	87
<b>Minerale olie</b>				
Minerale olie (C10-C12)	mg/kg ds	<6.0	<5.6	10
Minerale olie (C12-C16)	mg/kg ds	<10	14	<15
Minerale olie (C16-C21)	mg/kg ds	<12	13	<18
Minerale olie (C21-C30)	mg/kg ds	38	40	<36
Minerale olie (C30-C35)	mg/kg ds	30	<11	20
Minerale olie (C35-C40)	mg/kg ds	14	<11	<18
S Minerale olie totaal (C10-C40)	mg/kg ds	98	88	78
Chromatogram olie (GC)		Zie bijl.	Zie bijl.	
<b>Polychloorbifenylen, PCB</b>				
S PCB 28	mg/kg ds	<0.0010	<0.0010	<0.0010
S PCB 52	mg/kg ds	<0.0010	<0.0010	<0.0010
S PCB 101	mg/kg ds	<0.0010	<0.0010	<0.0010
S PCB 118	mg/kg ds	<0.0010	<0.0010	<0.0010
S PCB 138	mg/kg ds	<0.0010	<0.0010	<0.0010

**Nr. Monsteromschrijving**

1	724001bs (20-50)
2	724002bs (5-25)
3	724003bs (0-15)

**Analytico-nr.**

7437633  
7437634  
7437635

Q: door RvA geaccrediteerde verrichting

A: AP04 erkende verrichting

S: AS 3000 erkende verrichting

Dit certificaat mag uitsluitend in zijn geheel worden gereproduceerd.

Eurofins Analytico B.V.

Gildeweg 44-46  
3771 NB Barneveld  
P.O. Box 459  
3770 AL Barneveld NL

Tel. +31 (0)34 242 63 00  
Fax +31 (0)34 242 63 99  
E-mail info-env@eurofins.nl  
Site www.eurofins.nl

BNP Paribas S.A. 227 9245 25  
VAT/BTW No. NL 8043.14.883.B01  
KvK No. 09088623  
IBAN: NL71BNP0227924525  
BIC: BNPANL2A

Eurofins Analytico B.V. is erkend door het Vlaamse Gewest (OVAM en Dep. LNE), het Brusselse Gewest (BIM), het Waalse Gewest (DGRNE-OWD) en door de overheden van Frankrijk en Luxemburg (MEV).



## Analysecertificaat

Uw projectnummer	724	Certificaatnummer/Versie	2013029321/1
Uw projectnaam		Startdatum	08-03-2013
Uw ordernummer	B02032.000377	Rapportagedatum	14-03-2013/11:23
Datum monstername	06-03-2013	Bijlage	A, B, C
Monsternemer	jan uitham	Pagina	2/2
Monstermatrix	Grond; Waterbodem (AS3000)		
Projectcode	2794 - Arcadis - TenneT Noord-West 380 kV		

Analyse	Eenheid	1	2	3
S PCB 153	mg/kg ds	<0.0010	<0.0010	<0.0010
S PCB 180	mg/kg ds	<0.0010	<0.0010	<0.0010
S PCB (som 7) (factor 0,7)	mg/kg ds	0.0049 <sup>1)</sup>	0.0049 <sup>1)</sup>	0.0049 <sup>1)</sup>
<b>Polycyclische Aromatische Koolwaterstoffen, PAK</b>				
S Naftaleen	mg/kg ds	<0.050	<0.050	<0.050
S Fenanthreen	mg/kg ds	0.060	<0.050	<0.050
S Anthraceen	mg/kg ds	<0.050	<0.050	<0.050
S Fluorantheen	mg/kg ds	0.35	0.069	<0.050
S Benzo(a)anthraceen	mg/kg ds	0.060	<0.050	<0.050
S Chryseen	mg/kg ds	0.085	<0.050	<0.050
S Benzo(k)fluorantheen	mg/kg ds	<0.050	<0.050	<0.050
S Benzo(a)pyreen	mg/kg ds	<0.050	<0.050	<0.050
S Benzo(ghi)peryleen	mg/kg ds	0.052	<0.050	<0.050
S Indeno(123-cd)pyreen	mg/kg ds	0.060	<0.050	<0.050
S PAK VROM (10) (factor 0,7)	mg/kg ds	0.80	0.38	0.35 <sup>1)</sup>

### Nr. Monsteromschrijving

- 1 724001bs (20-50)
- 2 724002bs (5-25)
- 3 724003bs (0-15)

### Analytico-nr.

7437633  
7437634  
7437635

Eurofins Analytico B.V.



Q: door RvA geaccrediteerde verrichting  
A: AP04 erkende verrichting  
S: AS 3000 erkende verrichting

Dit certificaat mag uitsluitend in zijn geheel worden gereproduceerd.

Akkoord  
Pr.coörd.

VA

Gildeweg 44-46  
3771 NB Barneveld  
P.O. Box 459  
3770 AL Barneveld NL

Tel. +31 (0)34 242 63 00  
Fax +31 (0)34 242 63 99  
E-mail info-env@eurofins.nl  
Site www.eurofins.nl

BNP Paribas S.A. 227 9245 25  
VAT/BTW No. NL 8043.14.883.B01  
KvK No. 09088623  
IBAN: NL71BNP0227924525  
BIC: BNPANL2A

Eurofins Analytico B.V. is erkend door het Vlaamse Gewest (OVAM en Dep. LNE), het Brusselse Gewest (BIM), het Waalse Gewest (DGRNE-OWD) en door de overheden van Frankrijk en Luxemburg (MEV).



**Bijlage (A) met deelmonsterinformatie behorende bij analysecertificaat 2013029321/1**

Pagina 1/1

Analytico-nr.	Boornr	Omschrijving	Van	Tot	Barcode	Monsteromschrijving
7437633	724001bs	1	20	50	0530727488	724001bs (20-50)
7437634	724002bs	1	5	25	0530727500	724002bs (5-25)
7437635	724003bs	1	0	15	0530727497	724003bs (0-15)



**Eurofins Analytico B.V.**

Gildeweg 44-46  
3771 NB Barneveld  
P.O. Box 459  
3770 AL Barneveld NL

Tel. +31 (0)34 242 63 00  
Fax +31 (0)34 242 63 99  
E-mail [info-env@eurofins.nl](mailto:info-env@eurofins.nl)  
Site [www.eurofins.nl](http://www.eurofins.nl)

BNP Paribas S.A. 227 9245 25  
VAT/BTW No. NL 8043.14.883.B01  
KvK No. 09088623  
IBAN: NL71BNPA0227924525  
BIC: BNPANL2A

Eurofins Analytico B.V. is erkend door het Vlaamse Gewest (OVAM en Dep. LNE), het Brusselse Gewest (BIM), het Waalse Gewest (DGRNE-OWD) en door de overheden van Frankrijk en Luxemburg (MEV).

**Bijlage (B) met opmerkingen behorende bij analysecertificaat 2013029321/1**

Pagina 1/1

**Opmerking 1)**De toetswaarde van de som is gelijk aan de sommatie van  $0,7 \star RG$ **Eurofins Analytico B.V.**

Gildeweg 44-46      Tel. +31 (0)34 242 63 00  
3771 NB Barneveld      Fax +31 (0)34 242 63 99  
P.O. Box 459      E-mail info-env@eurofins.nl  
3770 AL Barneveld NL      Site www.eurofins.nl

BNP Paribas S.A. 227 9245 25  
VAT/BTW No. NL 8043.14.883.B01  
KvK No. 09088623  
IBAN: NL71BNPA0227924525  
BIC: BNPANL2A

Eurofins Analytico B.V. is erkend door het Vlaamse Gewest (OVAM en Dep. LNE), het Brusselse Gewest (BIM), het Waalse Gewest (DGRNE-OWD) en door de overheden van Frankrijk en Luxemburg (MEV).

**Bijlage (C) met methodeverwijzingen behorende bij analysecertificaat 2013029321/1**

Pagina 1/1

Analyse	Methode	Techniek	Referentiemethode
Droge stof	W0104	Gravimetrie	Cf. pb 3210-1 en cf. NEN-EN 12880
Organische stof/Gloeirest	W0109	ICP-AES	Cf. 3210-2a/b en cf. NEN 5754/EN 12879
Korrelgrootte < 2 µm (Lutum) Sedimentatie	W0173	Sedimentatie	Cf. pb 3210-3 en cf. NEN 5753
Barium (Ba)	W0423	ICP-MS	Cf. NEN-EN-ISO 17294-2
Cadmium (Cd)	W0423	ICP-MS	Cf. pb 3210-4/3250-1 & NEN-EN-ISO 17294-2
Kobalt (Co)	W0423	ICP-MS	Cf. pb 3210-4/3250-1 & NEN-EN-ISO 17294-2
Koper (Cu)	W0423	ICP-MS	Cf. pb 3210-4/3250-1 & NEN-EN-ISO 17294-2
Kwik (Hg)	W0423	ICP-MS	Cf. pb 3210-4/3250-1 & NEN-EN-ISO 17294-2
Molybdeen (Mo)	W0423	ICP-MS	Cf. pb 3210-4/3250-1 & NEN-EN-ISO 17294-2
Nikkel (Ni)	W0423	ICP-MS	Cf. pb 3210-4/3250-1 & NEN-EN-ISO 17294-2
Lood (Pb)	W0423	ICP-MS	Cf. pb 3210-4/3250-1 & NEN-EN-ISO 17294-2
Zink (Zn)	W0423	ICP-MS	Cf. pb 3210-4/3250-1 & NEN-EN-ISO 17294-2
Minerale Olie (GC)	W0202	GC-FID	Cf. pb 3210-6 en gw. NEN 6978
Chromatogram M0 (GC)	W0202	GC-FID	Eigen methode
Polychloorbifenylen (PCB)	W0271	GC-MS	Cf. pb. 3210-7 & gw. NEN 6980
PAK (VROM)	W0271	GC-MS	Cf. pb. 3210-5 & gw. NEN-ISO 18287
PAK som AS3000/AP04	W0271	GC-MS	gw. NEN-ISO 18287

Nadere informatie over de toegepaste onderzoeksmethoden alsmede een classificatie van de meetonzekerheid staan vermeld in ons overzicht "Specificaties analysemethoden", versie 2011.

**Eurofins Analytico B.V.**

Gildeweg 44-46  
3771 NB Barneveld  
P.O. Box 459  
3770 AL Barneveld NL


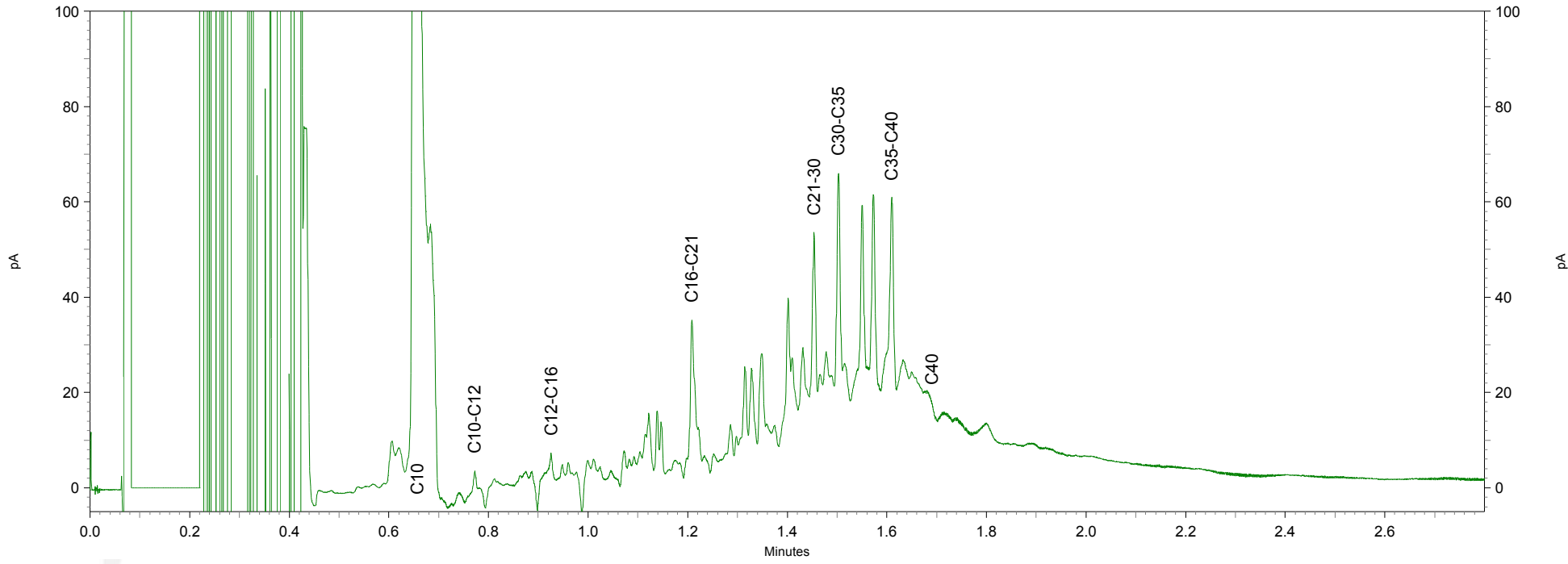
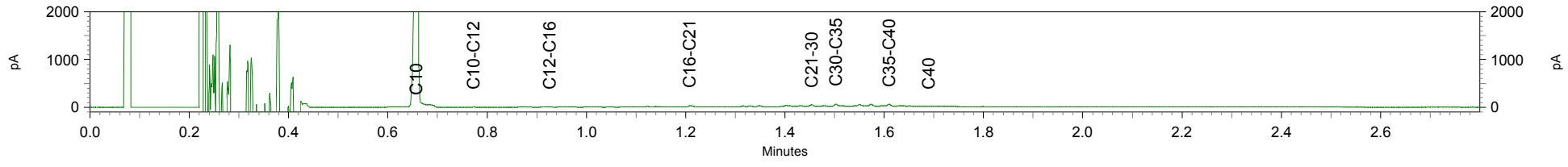
Tel. +31 (0)34 242 63 00  
Fax +31 (0)34 242 63 99  
E-mail [info-env@eurofins.nl](mailto:info-env@eurofins.nl)  
Site [www.eurofins.nl](http://www.eurofins.nl)

BNP Paribas S.A. 227 9245 25  
VAT/BTW No. NL 8043.14.883.B01  
KvK No. 09088623  
IBAN: NL71BNP0227924525  
BIC: BNPANL2A

Eurofins Analytico B.V. is erkend door het Vlaamse Gewest (OVAM en Dep. LNE), het Brusselse Gewest (BIM), het Waalse Gewest (DGRNE-OWD) en door de overheden van Frankrijk en Luxemburg (MEV).

# Chromatogram TPH/ Mineral Oil

Sample ID.: 7437633  
Certificate no.: 2013029321  
Sample description.: 724001bs (20-50)  
V

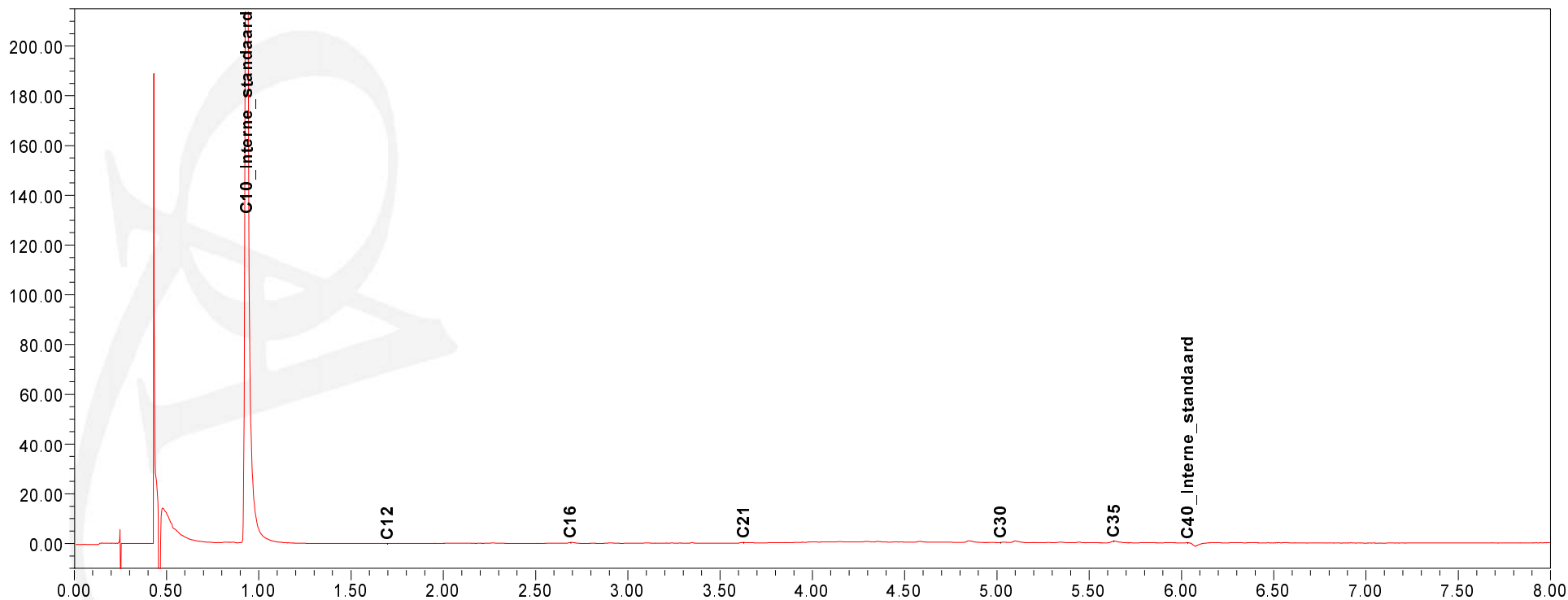
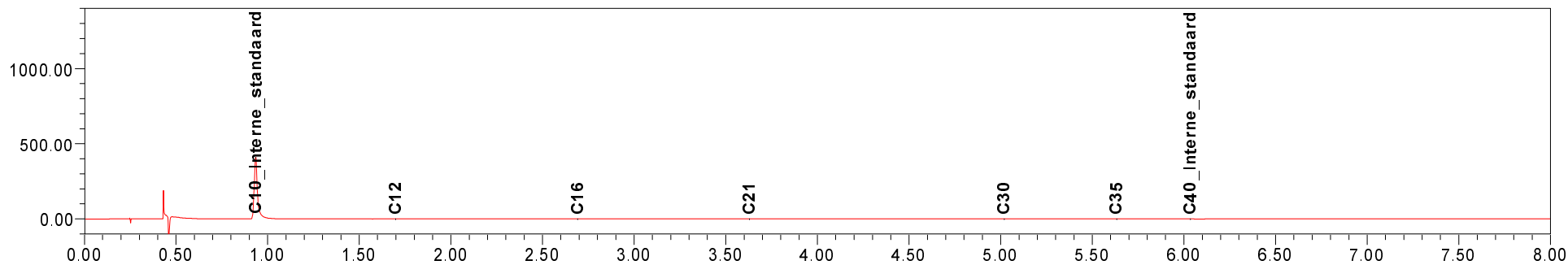




Sample id.: 7437634

Certificate no.: 2013029321

Sample description.: 724002bs (5-25)



**Toetsing: S en I 2012 incl Barium**

Uw projectnummer	724
Uw projectnaam	
Uw ordernummer	B02032.000377
Datum monsternamen	12-03-2013
Monsternemer	jan uitham
Certificaatnummer	2013032378
Startdatum	15-03-2013
Rapportagedatum	20-03-2013

Analyse	Eenheid	72401 (0-25) 72401 (50-100) 72401 (100-150) 72402 (75-125) 7449054	72401 (50-100) 72401 (100-150) 72402 (75-125) 7449055
<b>Bodemtype correctie</b>			
Organische stof		4,1	0,5
Korrelgrootte < 2 µm (Lutum)		23,3	23,1
<b>Voorbehandeling</b>			
Cryogeen malen AS3000		Uitgevoerd	Uitgevoerd
<b>Bodemkundige analyses</b>			
Droge stof	% (m/m)	73,5	77,1
Organische stof	% (m/m) ds	4,1	<0,5
Gloeirest	% (m/m) ds	94,2	98,1
Korrelgrootte < 2 µm (Lutum)	% (m/m) ds	23,3	23,1
<b>Metalen</b>			
Barium (Ba)	mg/kg ds	36 -	19 -
Cadmium (Cd)	mg/kg ds	<0,17 -	<0,17 -
Kobalt (Co)	mg/kg ds	9,5 -	5,7 -
Koper (Cu)	mg/kg ds	9,4 -	5,4 -
Kwik (Hg)	mg/kg ds	0,063 -	<0,050 -
Molybdeen (Mo)	mg/kg ds	<1,5 -	<1,5 -
Nikkel (Ni)	mg/kg ds	25 -	18 -
Lood (Pb)	mg/kg ds	24 -	<13 -
Zink (Zn)	mg/kg ds	70 -	43 -
<b>Minerale olie</b>			
Minerale olie (C10-C12)	mg/kg ds	<3,0	<3,0
Minerale olie (C12-C16)	mg/kg ds	<5,0	<5,0
Minerale olie (C16-C21)	mg/kg ds	<6,0	<6,0
Minerale olie (C21-C30)	mg/kg ds	<12	<12
Minerale olie (C30-C35)	mg/kg ds	6,2	<6,0
Minerale olie (C35-C40)	mg/kg ds	<6,0	<6,0
Minerale olie totaal (C10-C40)	mg/kg ds	<38 -	<38 -
<b>Polychloorbifenylen, PCB</b>			
PCB 28	mg/kg ds	<0,0010	<0,0010
PCB 52	mg/kg ds	<0,0010	<0,0010
PCB 101	mg/kg ds	<0,0010	<0,0010
PCB 118	mg/kg ds	<0,0010	<0,0010
PCB 138	mg/kg ds	<0,0010	<0,0010
PCB 153	mg/kg ds	<0,0010	<0,0010
PCB 180	mg/kg ds	<0,0010	<0,0010
PCB (som 7) (factor 0,7)	mg/kg ds	0,0049 -	0,0049 -
<b>Polycyclische Aromatische Koolwaterstoffen, PAK</b>			
Naftaleen	mg/kg ds	<0,050	<0,050
Fenanthreen	mg/kg ds	<0,050	<0,050
Anthraceen	mg/kg ds	<0,050	<0,050
Fluorantheen	mg/kg ds	<0,050	<0,050
Benzo(a)anthraceen	mg/kg ds	<0,050	<0,050
Chryseen	mg/kg ds	<0,050	<0,050
Benzo(k)fluorantheen	mg/kg ds	<0,050	<0,050
Benzo(a)pyreen	mg/kg ds	<0,050	<0,050
Benzo(ghi)peryleen	mg/kg ds	<0,050	<0,050
Indeno(123-cd)pyreen	mg/kg ds	<0,050	<0,050
PAK VROM (10) (factor 0,7)	mg/kg ds	0,35 -	0,35 -

**Legenda**

Monsternr	Analytico-nr
72401 (0-25) 72401 (25-50) 72402 (0-25) 72403 7449054	
72401 (50-100) 72401 (100-150) 72402 (75-125) 7449055	

< streefwaarde/aw2000 of RG	-
> streefwaarde/aw2000	*
> Tussenwaarde (T)	**
> Interventiewaarde (I)	***
Niet getoetst	

Deze toetsing is met de grootste zorg samengesteld.

Eurofins Analytico B.V. is echter niet verantwoordelijk voor de uitkomst van deze toetsing.

Mocht u een probleem in deze toetsing signaleren, dan verzoeken

wij u vriendelijk dit door te geven aan [pais.helpdesk@analytico.com](mailto:pais.helpdesk@analytico.com)

**Toetsing: S en I 2012 incl Barium**

Uw projectnummer	724
Uw projectnaam	
Uw ordernummer	B02032.000377
Datum monsternamen	21-03-2013
Monsternemer	jan uitham
Certificaatnummer	2013035661
Startdatum	22-03-2013
Rapportagedatum	28-03-2013

Analyse	Eenheid	72401 (200-300)
<b>Metalen</b>		
Barium (Ba)	µg/L	280 *
Cadmium (Cd)	µg/L	<0,80 -
Kobalt (Co)	µg/L	<5,0 -
Koper (Cu)	µg/L	<15 -
Kwik (Hg)	µg/L	<0,050 -
Molybdeen (Mo)	µg/L	<3,6 -
Nikkel (Ni)	µg/L	<15 -
Lood (Pb)	µg/L	<15 -
Zink (Zn)	µg/L	<60 -
<b>Vluchtige Aromatische Koolwaterstoffen</b>		
Benzeen	µg/L	<0,20 -
Tolueen	µg/L	<0,30 -
Ethylbenzeen	µg/L	<0,30 -
o-Xyleen	µg/L	<0,10 -
m,p-Xyleen	µg/L	<0,20 -
Xylenen (som) factor 0,7	µg/L	0,21 -
BTEX (som)	µg/L	<1,1 -
Naftaleen	µg/L	<0,050 -
Styreen	µg/L	<0,30 -
<b>Vluchtige organische halogeenkoolwaterstoffen</b>		
Dichloormethaan	µg/L	<0,20 -
Trichloormethaan	µg/L	<0,60 -
Tetrachloormethaan	µg/L	<0,10 -
Trichlooretheen	µg/L	<0,60 -
Tetrachlooretheen	µg/L	<0,10 -
1,1-Dichloorethaan	µg/L	<0,60 -
1,2-Dichloorethaan	µg/L	<0,60 -
1,1,1-Trichloorethaan	µg/L	<0,10 -
1,1,2-Trichloorethaan	µg/L	<0,10 -
cis 1,2-Dichlooretheen	µg/L	<0,10 -
trans 1,2-Dichlooretheen	µg/L	<0,10 -
CKW (som)	µg/L	<3,2 -
Tribroommethaan	µg/L	<2,0 -
Vinylchloride	µg/L	<0,10 -
1,1-Dichlooretheen	µg/L	<0,10 -
1,2-Dichloorethenen (Som) factor 0,7	µg/L	0,14 -
1,1-Dichloorpropaan	µg/L	<0,25 -
1,2-Dichloorpropaan	µg/L	<0,25 -
1,3-Dichloorpropaan	µg/L	<0,25 -
Dichloorpropanen som factor 0.7	µg/L	0,52 -
<b>Minerale olie</b>		
Minerale olie (C10-C12)	µg/L	12
Minerale olie (C12-C16)	µg/L	<15
Minerale olie (C16-C21)	µg/L	16
Minerale olie (C21-C30)	µg/L	<31
Minerale olie (C30-C35)	µg/L	<15
Minerale olie (C35-C40)	µg/L	<15
Minerale olie totaal (C10-C40)	µg/L	<100 -

**Legenda**

Monsternr	Analytico-nr
72401 (200-300)	7461494
< streefwaarde/aw2000 of RG	-
> streefwaarde/aw2000	*
> Tussenwaarde (T)	**
> Interventiewaarde (I)	***
Niet getoetst	

Deze toetsing is met de grootste zorg samengesteld, Eurofins Analytico B.V. is echter niet verantwoordelijk voor de uitkomst van deze toetsing. Mocht u een probleem in deze toetsing signaleren, dan verzoeken wij u vriendelijk dit door te geven aan [pais.helpdesk@analytico.com](mailto:pais.helpdesk@analytico.com)

Toetsing volgens: Toepassen in oppervlaktewater (Bbk)

Towabo 4.0.400

Datum toetsing: 26-07-2013

Meetpunt: 724001bs (20-50)

Datum monstername: 08-03-2013

Tijd monstername: 0:00:00

Beheerder: ONBEKEND

X-coördinaat: 0

Y-coördinaat: 0

Maaiveld t.o.v. NAP (m): 0

Compartiment: Bodem/Sediment

Laag boven (cm): 0

Laag onder (cm): 0

Gebruikte standaardisatiemethode: Bbk

**Gebruikte grootheid voor standaardisatie:**

-als org.stofgehalte : 6,50 %

-als lutumgehalte : 32,70 %

Parameter	hoe.	eenheid	gemeten gehalte	gestand. gehalte	oordeel	melding	% oversch.
<i>METALEN</i>							
cadmium	dg	mg/kg <	0,400	0,287	<=AW		-
anorganisch kwik	dg	mg/kg <	0,100	0,066	<=AW		-
koper	dg	mg/kg	11,000	10,280	<=AW		-
nikkel	dg	mg/kg	16,000	13,115	<=AW		-
lood	dg	mg/kg <	20,000	13,341	<=AW		-
zink	dg	mg/kg	71,000	62,971	<=AW		-
cobalt	dg	mg/kg	5,500	4,437	<=AW		-
molybdeen	dg	mg/kg <	1,500	1,050	<=AW	*	-
<i>PAK</i>							
som PAK 10 (VROM)	dg	mg/kg	0,807	0,807	<=AW		-
<i>OVERIGE STOFFEN</i>							
minerale olie GC	dg	mg/kg	98,000	150,769	<=AW		-
<i>PCB</i>							
PCB-28	dg	ug/kg <	1,000	1,077	<=AW	*	-
PCB-52	dg	ug/kg <	1,000	1,077	<=AW	*	-
PCB-101	dg	ug/kg <	1,000	1,077	<=AW	*	-
PCB-118	dg	ug/kg <	1,000	1,077	<=AW	*	-
PCB-138	dg	ug/kg <	1,000	1,077	<=AW	*	-
PCB-153	dg	ug/kg <	1,000	1,077	<=AW	*	-
PCB-180	dg	ug/kg <	1,000	1,077	<=AW	*	-
som PCB 7	dg	ug/kg <	7,000	7,538	<=AW	*	-

Aantal getoetste parameters: 18

Eindoordeel: Vrij toepasbaar

**Meldingen:**

\* Indicatief toetsresultaat

**Toetsing volgens:** Toepassen in oppervlaktewater (Bbk)

**Towabo 4.0.400**

**Datum toetsing:** 26-07-2013

**Meetpunt:** 724002bs (5-25)

**Datum monstername:** 08-03-2013

**Tijd monstername:** 0:00:00

**Beheerder:** ONBEKEND

**X-coördinaat:** 0

**Y-coördinaat:** 0

**Maaiveld t.o.v. NAP (m):** 0

**Compartiment:** Bodem/Sediment

**Laag boven (cm):** 0

**Laag onder (cm):** 0

**Gebruikte standaardisatiemethode:** Bbk

**Gebruikte grootheid voor standaardisatie:**

-als org.stofgehalte : 3,10 %

-als lutumgehalte : 24,80 %

Parameter	hoe.	eenheid	gemeten gehalte	gestand. gehalte	oordeel	melding	% oversch.
<i>METALEN</i>							
cadmium	dg	mg/kg <	0,370	0,318	<=AW		-
anorganisch kwik	dg	mg/kg <	0,094	0,069	<=AW		-
koper	dg	mg/kg <	9,400	7,463	<=AW		-
nikkel	dg	mg/kg	18,000	18,103	<=AW		-
lood	dg	mg/kg <	19,000	14,512	<=AW		-
zink	dg	mg/kg	53,000	57,497	<=AW		-
cobalt	dg	mg/kg	6,400	6,440	<=AW		-
molybdeen	dg	mg/kg <	1,500	1,050	<=AW	*	-
<i>PAK</i>							
som PAK 10 (VROM)	dg	mg/kg	0,384	0,384	<=AW		-
<i>OVERIGE STOFFEN</i>							
minerale olie GC	dg	mg/kg	88,000	283,871	A		49,41
<i>PCB</i>							
PCB-28	dg	ug/kg <	1,000	2,258	A	*	50,54
PCB-52	dg	ug/kg <	1,000	2,258	A	*	12,90
PCB-101	dg	ug/kg <	1,000	2,258	A	*	50,54
PCB-118	dg	ug/kg <	1,000	2,258	<=AW	*	-
PCB-138	dg	ug/kg <	1,000	2,258	<=AW	*	-
PCB-153	dg	ug/kg <	1,000	2,258	<=AW	*	-
PCB-180	dg	ug/kg <	1,000	2,258	<=AW	*	-
som PCB 7	dg	ug/kg <	7,000	15,806	<=AW	*	-

Aantal getoetste parameters: 18

Eindoordeel: Klasse A

Meldingen:

\* Indicatief toetsresultaat

**Toetsing volgens:** Toepassen in oppervlaktewater (Bbk)

**Towabo 4.0.400**

**Datum toetsing:** 26-07-2013

**Meetpunt:** 724003bs (0-15)

**Datum monstername:** 08-03-2013

**Tijd monstername:** 0:00:00

**Beheerder:** ONBEKEND

**X-coördinaat:** 0

**Y-coördinaat:** 0

**Maaiveld t.o.v. NAP (m):** 0

**Compartiment:** Bodem/Sediment

**Laag boven (cm):** 0

**Laag onder (cm):** 0

**Gebruikte standaardisatiemethode:** Bbk

**Gebruikte grootheid voor standaardisatie:**

-als org.stofgehalte : 13,40 %

-als lutumgehalte : 38,40 %

Parameter	hoe.	eenheid	gemeten gehalte	gestand. gehalte	oordeel	melding	% oversch.
<i>METALEN</i>							
cadmium	dg	mg/kg <	0,400	0,231	<=AW		-
anorganisch kwik	dg	mg/kg	0,110	0,094	<=AW		-
koper	dg	mg/kg	14,000	10,938	<=AW		-
nikkel	dg	mg/kg	31,000	22,417	<=AW		-
lood	dg	mg/kg	21,000	17,534	<=AW		-
zink	dg	mg/kg	87,000	65,731	<=AW		-
cobalt	dg	mg/kg	11,000	7,763	<=AW		-
molybdeen	dg	mg/kg <	1,500	1,050	<=AW	*	-
<i>PAK</i>							
som PAK 10 (VROM)	dg	mg/kg <	0,500	0,261	<=AW	*	-
<i>OVERIGE STOFFEN</i>							
minerale olie GC	dg	mg/kg	78,000	58,209	<=AW		-
<i>PCB</i>							
PCB-28	dg	ug/kg <	1,000	0,522	<=AW	*	-
PCB-52	dg	ug/kg <	1,000	0,522	<=AW	*	-
PCB-101	dg	ug/kg <	1,000	0,522	<=AW	*	-
PCB-118	dg	ug/kg <	1,000	0,522	<=AW	*	-
PCB-138	dg	ug/kg <	1,000	0,522	<=AW	*	-
PCB-153	dg	ug/kg <	1,000	0,522	<=AW	*	-
PCB-180	dg	ug/kg <	1,000	0,522	<=AW	*	-
som PCB 7	dg	ug/kg <	7,000	3,657	<=AW	*	-

Aantal getoetste parameters: 18

Eindoordeel: Vrij toepasbaar

**Meldingen:**

\* Indicatief toetsresultaat

Einde uitvoerverslag

**Toetsing volgens:** Verspreiden op aangrenzend perceel (Bbk) **Towabo 4.0.400**  
**Datum toetsing:** 26-07-2013  
**Meetpunt:** 724001bs (20-50)  
**Datum monstername:** 08-03-2013 **Tijd monstername:** 0:00:00  
**Beheerder:** ONBEKEND  
**X-coördinaat:** 0 **Y-coördinaat:** 0  
**Maaiveld t.o.v. NAP (m):** 0 **Compartiment:** Bodem/Sediment  
**Laag boven (cm):** 0 **Laag onder (cm):** 0

**Gebruikte standaardisatiemethode:** PAF

**Gebruikte grootte voor standaardisatie:**

-als org.stofgehalte : 6,50 %  
 -als lutumgehalte : 32,70 %

Parameter	hoe.	eenheid	gemeten gehalte	gestand. gehalte	oordeel	melding	% oversch.
<i>METALEN</i>							
cadmium	dg	mg/kg <	0,400	0,287	Ja	.	-
cadmium	PAF	% <	0,400	0,000	.	.	-
anorganisch kwik	PAF	% <	0,100	0,000	.	.	-
koper	PAF	%	11,000	0,000	.	.	-
nikkel	PAF	%	16,000	0,000	.	.	-
lood	PAF	% <	20,000	0,000	.	.	-
zink	PAF	%	71,000	0,000	.	.	-
barium	PAF	% <	98,000	0,000	.	.	-
cobalt	PAF	%	5,500	0,000	.	.	-
molybdeen	PAF	% <	1,500	0,000	.	.	-
<i>PAK</i>							
naftaleen	PAF	% <	0,050	0,005	.	.	-
anthraceen	PAF	% <	0,050	0,002	.	.	-
fenantreen	PAF	%	0,060	0,012	.	.	-
fluorantheen	PAF	%	0,350	0,066	.	.	-
benz(a)anthraceen	PAF	%	0,060	0,000	.	.	-
chryseen	PAF	%	0,085	0,001	.	.	-
benzo(k)fluorantheen	PAF	% <	0,050	0,000	.	.	-
benzo(a)pyreen	PAF	% <	0,050	0,000	.	.	-
benzo(ghi)peryleen	PAF	%	0,052	0,001	.	.	-
indenopyreen	PAF	%	0,060	0,004	.	.	-
<i>OVERIGE STOFFEN</i>							
minerale olie GC	dg	mg/kg	98,000	150,769	Ja	.	-
<i>PCB</i>							
PCB-28	PAF	% <	0,001	0,000	.	.	-
PCB-52	PAF	% <	0,001	0,000	.	.	-
PCB-101	PAF	% <	0,001	0,000	.	.	-
PCB-118	PAF	% <	0,001	0,000	.	.	-
PCB-138	PAF	% <	0,001	0,000	.	.	-
PCB-153	PAF	% <	0,001	0,000	.	.	-
PCB-180	PAF	% <	0,001	0,000	.	.	-
<i>MEERSOORTEN POTENTIEEL AANGETASTE FRACTIE (msPAF)</i>							
msPAF metalen	PAF	%	-	0,000	Ja	.	-
msPAF org.verbindingen	PAF	%	-	1,020	Ja	.	-

Aantal parameters: 27

Eindoordeel: Verspreidbaar

Meldingen:

Er ontbreken enkele parameters in de somparameter msPAFmet  
 Er ontbreken enkele parameters in de somparameter msPAForg  
 Het gemeten gehalte voor de berekening van PAF-waarden wordt weergegeven in de eenheid mg/kg en hoedanigheid dg

**Toetsing volgens:** Verspreiden op aangrenzend perceel (Bbk) **Towabo 4.0.400**  
**Datum toetsing:** 26-07-2013  
**Meetpunt:** 724002bs (5-25)  
**Datum monstername:** 08-03-2013 **Tijd monstername:** 0:00:00  
**Beheerder:** ONBEKEND  
**X-coördinaat:** 0 **Y-coördinaat:** 0  
**Maaiveld t.o.v. NAP (m):** 0 **Compartiment:** Bodem/Sediment  
**Laag boven (cm):** 0 **Laag onder (cm):** 0

**Gebruikte standaardisatiemethode:** PAF

**Gebruikte grootte voor standaardisatie:**

-als org.stofgehalte : 3,10 %  
 -als lutumgehalte : 24,80 %

Parameter	hoe.	eenheid	gemeten gehalte	gestand. gehalte	oordeel	melding	% oversch.
<i>METALEN</i>							
cadmium	dg	mg/kg <	0,370	0,318	Ja	.	-
cadmium	PAF	% <	0,370	0,000	.	.	-
anorganisch kwik	PAF	% <	0,094	0,000	.	.	-
koper	PAF	% <	9,400	0,000	.	.	-
nikkel	PAF	% <	18,000	0,000	.	.	-
lood	PAF	% <	19,000	0,000	.	.	-
zink	PAF	% <	53,000	0,000	.	.	-
barium	PAF	% <	92,000	0,000	.	.	-
cobalt	PAF	% <	6,400	0,000	.	.	-
molybdeen	PAF	% <	1,500	0,000	.	.	-
<i>PAK</i>							
naftaleen	PAF	% <	0,050	0,029	.	.	-
anthraceen	PAF	% <	0,050	0,013	.	.	-
fenantreen	PAF	% <	0,050	0,019	.	.	-
fluorantheen	PAF	% <	0,069	0,009	.	.	-
benz(a)anthraceen	PAF	% <	0,050	0,000	.	.	-
chryseen	PAF	% <	0,050	0,001	.	.	-
benzo(k)fluorantheen	PAF	% <	0,050	0,000	.	.	-
benzo(a)pyreen	PAF	% <	0,050	0,003	.	.	-
benzo(ghi)peryleen	PAF	% <	0,050	0,002	.	.	-
indenopyreen	PAF	% <	0,050	0,007	.	.	-
<i>OVERIGE STOFFEN</i>							
minerale olie GC	dg	mg/kg	88,000	283,871	Ja	.	-
<i>PCB</i>							
PCB-28	PAF	% <	0,001	0,000	.	.	-
PCB-52	PAF	% <	0,001	0,000	.	.	-
PCB-101	PAF	% <	0,001	0,000	.	.	-
PCB-118	PAF	% <	0,001	0,000	.	.	-
PCB-138	PAF	% <	0,001	0,000	.	.	-
PCB-153	PAF	% <	0,001	0,000	.	.	-
PCB-180	PAF	% <	0,001	0,000	.	.	-
<i>MEERSOORTEN POTENTIEEL AANGETASTE FRACTIE (msPAF)</i>							
msPAF metalen	PAF	%	-	0,000	Ja	.	-
msPAF org.verbindingen	PAF	%	-	1,760	Ja	.	-

Aantal parameters: 27

Eindoordeel: Verspreidbaar

Meldingen:

Er ontbreken enkele parameters in de somparameter msPAFmet  
 Er ontbreken enkele parameters in de somparameter msPAForg  
 Het gemeten gehalte voor de berekening van PAF-waarden wordt weergegeven in de eenheid mg/kg en hoedanigheid dg



**Toetsing volgens:** Verspreiden op aangrenzend perceel (Bbk) **Towabo 4.0.400**  
**Datum toetsing:** 26-07-2013  
**Meetpunt:** 724003bs (0-15)  
**Datum monstername:** 08-03-2013 **Tijd monstername:** 0:00:00  
**Beheerder:** ONBEKEND  
**X-coördinaat:** 0 **Y-coördinaat:** 0  
**Maaiveld t.o.v. NAP (m):** 0 **Compartiment:** Bodem/Sediment  
**Laag boven (cm):** 0 **Laag onder (cm):** 0

**Gebruikte standaardisatiemethode:** PAF

**Gebruikte grootheid voor standaardisatie:**

-als org.stofgehalte : 13,40 %  
 -als lutumgehalte : 38,40 %

Parameter	hoe.	eenheid	gemeten gehalte	gestand. gehalte	oordeel	melding	% oversch.
<i>METALEN</i>							
cadmium	dg	mg/kg <	0,400	0,231	Ja		-
cadmium	PAF	% <	0,400	0,000	.		-
anorganisch kwik	PAF	%	0,110	0,000	.		-
koper	PAF	%	14,000	0,000	.		-
nikkel	PAF	%	31,000	0,000	.		-
lood	PAF	%	21,000	0,000	.		-
zink	PAF	%	87,000	0,000	.		-
barium	PAF	% <	98,000	0,000	.		-
cobalt	PAF	%	11,000	0,000	.		-
molybdeen	PAF	% <	1,500	0,000	.		-
<i>PAK</i>							
naftaleen	PAF	% <	0,050	0,001	.		-
anthraceen	PAF	% <	0,050	0,000	.		-
fenantreen	PAF	% <	0,050	0,000	.		-
fluorantheen	PAF	% <	0,050	0,000	.		-
benz(a)anthraceen	PAF	% <	0,050	0,000	.		-
chryseen	PAF	% <	0,050	0,000	.		-
benzo(k)fluorantheen	PAF	% <	0,050	0,000	.		-
benzo(a)pyreen	PAF	% <	0,050	0,000	.		-
benzo(ghi)peryleen	PAF	% <	0,050	0,000	.		-
indenopyreen	PAF	% <	0,050	0,000	.		-
<i>OVERIGE STOFFEN</i>							
minerale olie GC	dg	mg/kg	78,000	58,209	Ja		-
<i>PCB</i>							
PCB-28	PAF	% <	0,001	0,000	.		-
PCB-52	PAF	% <	0,001	0,000	.		-
PCB-101	PAF	% <	0,001	0,000	.		-
PCB-118	PAF	% <	0,001	0,000	.		-
PCB-138	PAF	% <	0,001	0,000	.		-
PCB-153	PAF	% <	0,001	0,000	.		-
PCB-180	PAF	% <	0,001	0,000	.		-
<i>MEERSOORTEN POTENTIEEL AANGETASTE FRACTIE (msPAF)</i>							
msPAF metalen	PAF	%	-	0,000	Ja		-
msPAF org.verbindingen	PAF	%	-	0,235	Ja		-

Aantal parameters: 27

Eindoordeel: Verspreidbaar

Meldingen:

Er ontbreken enkele parameters in de somparameter msPAFmet

Er ontbreken enkele parameters in de somparameter msPAForg

Het gemeten gehalte voor de berekening van PAF-waarden wordt weergegeven in de eenheid mg/kg en hoedanigheid dg

Einde uitvoerverslag

## TOETSINGSKADER

### WET BODEMBESCHERMING

Toetsing van de analyseresultaten van grond- en grondwater heeft plaatsgevonden aan de hand van het toetsingskader zoals gedefinieerd in de bijlage 1 van de Circulaire bodemsanering 2012. Onderstaande toetswaarden worden gehanteerd om de mate van bodemverontreiniging weer te geven. De toetswaarden zijn gebaseerd op humaan-toxicologische en ecotoxicologische uitgangspunten (RIVM studies) en beleidsmatige overwegingen (NOBO rapport).

#### § Interventiewaarden (I)

De interventiewaarden bodemsanering geven het concentratieniveau voor verontreinigingen in grond en grondwater aan waarboven ernstige vermindering of dreigende vermindering optreedt van de functionele eigenschappen die de bodem heeft voor mens, plant en dier. Bij gehalten boven de interventiewaarde is mogelijk sprake van (een geval van) ernstige verontreiniging en is er mogelijk een saneringsnoodzaak.

#### § Streefwaarden grondwater (S)

De streefwaarden gelden als referentiewaarden en hebben betrekking op de in de natuur voorkomende achtergrondwaarden in het grondwater of op detectiegrenzen bij stoffen die niet in het natuurlijk milieu voorkomen.

#### § Achtergrondwaarden grond (AW)

De achtergrondwaarden gelden als referentiewaarden waar relatief onbelaste gebieden (natuur en landbouwgebieden) voor 95 % aan voldoen. Grond die aan de AW voldoet is blijvend geschikt voor alle bodemfuncties (waaronder moestuin, natuur en landbouw).

#### § Tussenwaarde ( $\frac{1}{2}$ (AW+I)) resp. ( $\frac{1}{2}$ (S+I))

De tussenwaarde is een grens die aan geeft dat er een nader onderzoek noodzakelijk is.

De genoemde toetswaarden voor grond zijn afhankelijk van het bodemtype.

De toetswaarden worden op basis van het percentages organische stof en lutum berekend.

### BESLUIT BODEMKWALITEIT

Op toepassing van grond en baggerspecie (op of in de landbodem en in oppervlaktewater en verspreiding van baggerspecie in oppervlaktewater) is het Besluit bodemkwaliteit van toepassing. Daarin kunnen lokale (water)bodembeheerders kiezen tussen generiek en gebiedspecifiek beleid of het overgangsbeleid.

#### Gebiedspecifiek beleid

Met het gebiedspecifiek beleid kunnen lokale landbodem en waterkwaliteitsbeheerders zelf bodemkwaliteitsnormen vaststellen. Als randvoorwaarden geldt dat sprake moet zijn van stand still op gebiedsniveau. De normen in het gebiedspecifieke kader worden lokale Maximale waarden genoemd.

#### Generiek beleid

Binnen het generieke (landelijke) beleid is het toetsingskader gebaseerd op een klassenindeling voor kwaliteit en functie. Uitgangspunt bij toepassing van grond en baggerspecie binnen het generieke kader is, dat de kwaliteit moet aansluiten bij de functie van de bodem en dat de lokale (water)bodemkwaliteit op klasse niveau niet mag verslechteren en waar mogelijk verbetert.

#### Landbodem

§ Binnen het generieke kader zijn voor toepassing op landbodem twee functieklassen onderscheiden: Wonen en Industrie. Daarnaast zijn er landelijke achtergrondwaarden vastgesteld.

§ De indeling van de kwaliteit van toe te passen partijen grond is als volgt:

§ Vrij toepasbaar. Een partij grond is vrij toepasbaar wanneer deze voldoet aan de achtergrondwaarden. Bij toetsing aan de achtergrondwaarden wordt echter wel een versoepelende toetsingsregel toegepast:

De kwaliteit van de grond of baggerspecie overschrijdt niet de achtergrondwaarden als bij meting van 7-16 parameters het rekenkundig gemiddelde gehalten van maximaal 2 stoffen verhoogd zijn ten opzichte van de achtergrondwaarden.

- § Bodemfunctieklasse wonen. Een partij grond voldoet aan de bodemfunctieklasse wonen indien deze de maximale waarden van bodemfunctieklasse wonen niet overschrijdt.
- § Bodemfunctieklasse industrie. Een partij grond voldoet aan de bodemfunctieklasse industrie indien deze de maximale waarden van bodemfunctieklasse industrie niet overschrijdt.

Niet toepasbaar. Een partij grond is niet toepasbaar wanneer deze niet voldoet aan de maximale waarden van bodemfunctieklasse industrie.

#### **Waterbodem**

In het generieke toetsingskader wordt de bodem onder oppervlaktewater uitgedrukt in "voldoet aan de achtergrondwaarden" of kwaliteitsklasse A of B:

- § Achtergrondwaarden. Een partij grond of baggerspecie is vrij toepasbaar wanneer deze voldoet aan de achtergrondwaarden. Bij toetsing aan de achtergrondwaarden wordt echter wel een versoepelende toetsingsregel toegepast:

De kwaliteit van de grond of baggerspecie overschrijdt niet de achtergrondwaarden als bij meting van 7-16 parameters het rekenkundig gemiddelde gehalten van maximaal 2 stoffen verhoogd zijn ten opzichte van de achtergrondwaarden.

- § Kwaliteitsklasse A. Er is sprake van kwaliteitsklasse A indien de rekenkundige gemiddelden van de gehalten van de gemeten stoffen in de bodem of in de bodemkwaliteitszone de achtergrondwaarden overschrijden, maar niet de maximale waarden voor kwaliteitsklasse A.
- § Kwaliteitsklasse B. Er is sprake van kwaliteitsklasse B indien de rekenkundige gemiddelden van de gehalten van de gemeten stoffen in de bodem of in de bodemkwaliteitszone de maximale waarden voor kwaliteitsklasse A overschrijden, maar niet de maximale waarden voor kwaliteitsklasse B.



**Maximale waarden conform Besluit bodemkwaliteit**  
**Achtergrond- en interventiewaarden landbodem conform Wet Bodembescherming (Wbb)**  
**Circulaire 2009, Staatscrt. 3 april 2012**

Oprichtgever:  
 Projectnaam:  
 Projectnummer:

<b>Organische stof / humus (%)</b>	<b>10,0</b>	10 < humus < 30, rekenwaarde:	10,0	% <i>geldt voor PAK</i>
		2 < humus < 30, rekenwaarde:	10,0	% <i>geldt voor overige org. verbindingen</i>
		humus > 2, rekenwaarde:	10,0	% <i>geldt voor zware metalen</i>
<b>Lutum (%)</b>	<b>25,0</b>	lutum > 2, rekenwaarde:	25,0	% <i>geldt voor zware metalen</i>

Datum:  
**7-nov-12**

	Achtergrond- en interventiewaarden Wbb (gehalten in mg/kg d.s.)			Achtergrond en maximale waarden voor grond en baggerspecie uit Besluit bodemkwaliteit (gehalten in mg/kg d.s.)					
	Achtergrondwaarde  AW	Tussenwaarde landbodem  ½(AW+I)	Interventiewaarde landbodem  I	toepassen op of in de bodem			grootschalige toepassingen op of in de bodem		toetsingsregel achtergrondwaarden  <2xAW en <max.waarde klasse wonen
				maximale altijd toepasbaar	waarde klasse wonen	maximale waarde klasse industrie	maximale waarde	emissie toetswaarden	
<b><u>Metalen</u></b>									
barium	190	555	920	190	550	920	4,1	413	380
cadmium	0,60	6,8	13,0	0,60	1,20	4,3	0,051	4,3	1,20
kobalt	15,0	103	190	15,0	35,0	190	0,240	130	30,0
koper	40	115	190	40	54	190	1,00	113	54
kwik	0,15	18	36	0,15	0,83	4,8	0,49	4,8	0,30
lood	50	290	530	50	210	530	15,0	308	100
molybdeen	1,5	96	190	1,5	88	190	0,48	105	3,0
nikkel	35	68	100	35	39	100	0,210	100	70
zink	140	430	720	140	200	720	2,10	430	200
<b><u>Polycyclische aromatische koolwaterstoffen (PAK)</u></b>									
PAK (som 10)	1,5	21	40	1,5	6,8	40			3,0
<b><u>Gechloroerde koolwaterstoffen</u></b>									
polychloorbifenylen (PCB's)									
PCB's (som 7, incl. PCB 118)	0,0200	0,51	1,00	0,0200	0,0200	0,50			0,0400
<b><u>Overige stoffen</u></b>									
minerale olie	190	2595	5000	190	190	500			190

**Streef-, achtergrond- en interventiewaarden grond en grondwater conform Wet Bodembescherming (Wbb), Circulaire 2009, Staatscrt. 3 april 2012**



Datum:  
7-nov-12

Oprichtgever:  
Projectnaam:  
Projectnummer:

<b>Organische stof / humus (%)</b>	<b>10,0</b>	10 < humus < 30, rekenwaarde:	10,0	% geldt voor PAK
		2 < humus < 30, rekenwaarde:	10,0	% geldt voor overige org. verbindingen
		humus > 2, rekenwaarde:	10,0	% geldt voor zware metalen
<b>Lutum (%)</b>	<b>25,0</b>	lutum > 2, rekenwaarde:	25,0	% geldt voor zware metalen

	Achtergrond- en interventiewaarden Wbb			streef- en interventiewaarden Wbb ondiep grondwater (<10 m-mv)		
	Achtergrondwaarde grond AW	Tussenwaarde grond ½(AW+I)	Interventiewaarde grond I	Achtergrondwaarde grondwater S	Tussenwaarde grondwater ½(S+I)	Interventiewaarde grondwater I
	mg/kg ds			µg/l		
<b><u>Metalen</u></b>						
barium	190	555	920	50	338	625
cadmium	0,60	6,8	13,0	0,40	3,2	6,0
kobalt	15,0	103	190	20	60	100
koper	40	115	190	15	45	75
kwik	0,15	18	36	0,050	0,18	0,30
lood	50	290	530	15	45	75
molybdeen	1,5	96	190	5,0	153	300
nikkel	35	68	100	15	45	75
zink	140	430	720	65	433	800
<b><u>Aromatische stoffen</u></b>						
benzeen	0,200	0,65	1,10	0,20	15	30
tolueen	0,200	16,1	32,0	7,0	504	1.000
ethylbenzeen	0,200	55	110	4,0	77	150
xylenen (som o-, m-, p-xyleen)	0,450	8,7	17,0	0,20	35	70
styreen (vinylbenzeen)	0,250	43,1	86	6,0	153	300
naftaleen	-	-	-	0,010	35	70
<b><u>Polycyclische aromatische koolwaterstoffen (PAK)</u></b>						
PAK (som 10)	1,5	21	40	-	-	-
<b><u>Gechloreerde koolwaterstoffen</u></b>						
<u>polychloorbifenylen (PCB's)</u>						
PCB's (som 7, incl. PCB 118)	0,0200	0,51	1,00	0,010	0,010	0,010
<b><u>Overige stoffen</u></b>						
minerale olie	190	2.595	5.000	50	325	600

## Kwaliteitsborging

De genoemde werkzaamheden zijn uitgevoerd in overeenstemming met de regelgeving die bekend is onder de naam Kwalibo (=kwaliteitsborging in het bodembeheer). ARCADIS Nederland B.V., vestiging Assen en uitvoerend Veldwerkbureau Poelsema zijn gecertificeerd en erkend voor de genoemde werkzaamheden. Dit houdt in dat:









- § de werkzaamheden conform BRL SIKB 2000 en VKB-protocol 2001, 2002 en 2003 zijn uitgevoerd door een gecertificeerd en erkend bedrijf. Dit rapport draagt daarom het keurmerk 'kwaliteitswaarborg bodembeheer SIKB'.
- § de veldwerkzaamheden zijn uitgevoerd door erkende medewerkers;
- § de grond- en grondwatermonsters zijn (voor)behandeld middels de AS3000 methode in het door de Raad voor de Accreditatie erkende laboratorium Eurofins Analytico te Barneveld.



Conform de eisen uit de BRL SIKB 2000 melden wij het volgende:

- § De werkzaamheden waarop deze rapportage betrekking heeft, zijn conform BRL SIKB 2000 getoetst op partijdigheid. Daarom vermelden wij dat de uitvoerder van het veldwerk voor milieuhygiënisch bodemonderzoek een ander is dan de eigenaar van het terrein waarop het veldwerk betrekking heeft.

**Colofon / Verantwoording uitvoering veldwerkzaamheden (BRL 2000)**

<b>Colofon</b>					
Uitvoering:	<b>Poelsema Veldwerkbureau</b> De Kampen 19 8325 DD Vollenhove Tel: 0527-242000 Fax: 0527-241730 www.poelsemaveldwerk.nl e-mail: info@poelsemaveldwerk.nl				
Opdrachtgever:	Arcadis Nederland BV				
Projectnaam:	TenneT 380 KV Noord-West				
Projectnummer:	B02032.000377				
<b>Verantwoording</b>					
	<i>VKB Protocol</i>	<i>Naam veldwerker</i>	<i>( start )datum</i>	<i>Paraaf</i>	
Verklaring werkzaamheden uitgevoerd in onafhankelijkheid van de opdrachtgever en conform de eisen van de BRL 2000 en onderliggende protocollen	2001	J. Uitham	11-10-2012		
	2002	J. Uitham	11-10-2012		
	2003	J. Uitham	11-10-2012		
	2001	M la Crois	11-10-2012		
	2002	M la Crois	11-10-2012		
	2003	M la Crois	11-10-2012		
	2002	H Hemeltjen	11-10-2012		
		<i>VKB Protocol</i>	<i>Omschrijving afwijking</i>		
	Afgeweken van BRL 2000		Er is besloten om 1 colofon te gebruiken ivm het grote aantal kleine repeterende projecten binnen dit project. Indien er afwijkingen conform de BRL 2000 zijn worden deze in de tekst van de rapportage verwerkt.		

- VKB P-2001: plaatsen van handboringen en peilbuizen, maken van boorbeschrijvingen, nemen van grondmonsters en waterpassen
- VKB P-2002: nemen van grondwatermonsters
- VKB P-2003: veldwerk bij milieuhygiënisch waterbodemonderzoek
- VKB P-2018: locatie-inspectie en monsterneming van asbest in bodem

## 6 Archeologisch onderzoek

### Verantwoording

Titel: Archeologisch onderzoek: Project: Noord – West 380 kV  
Deelgebied: 1  
Mastnummer: 724

Projectnummer: B02032.000377.001

Referentienummer: T206878

Revisie: 1.0

Datum: 18 december 2014

Auteur(s): W.A. Ytsma (ARCADIS) & E. Goossens (RAAP)

Gecontroleerd door: D.G. Bedeaux (ARCADIS)

Goedgekeurd door: J. Assink



Paraaf goedgekeurd:

Contact: [TenneT380kVnw@ARCADIS.nl](mailto:TenneT380kVnw@ARCADIS.nl)

Bevoegd gezag: Gemeente Loppersum  
Contactpersoon: T. Swijghuizen

Aanleiding: Bodemverstorende werkzaamheden mast 724

Archeoregio: Fries-Gronings kleigebied

AMK-terrein: Niet van toepassing

Archis2: 53945

Documentatie (beheer en plaats): ARCADIS & RAAP Archeologisch Adviesbureau, regio Noord en Oost

### INHOUDSOPGAVE

Samenvatting

6.1 Inleiding

6.2 Bureauonderzoek

6.3 Veldonderzoek

6.4 Conclusies en aanbevelingen

Literatuur en bronnen

6.5 Bijlagen H6

Bijlage 6-1: Ligging onderzoeksgebied op topografische ondergrond met archeologische gegevens.

Bijlage 6-2: Ligging onderzoeksgebied op de archeologische verwachtingskaart en beleidsadvieskaart gemeente Loppersum.

Bijlage 6.3: Ligging boorpunten veldonderzoek.



## **Samenvatting**

Volgens ARCHIS bevinden zich in het onderzoeksgebied geen bekende archeologische resten.

Er komen geen historische elementen voor.

Op basis van het bureauonderzoek wordt aan het plangebied een lage archeologische verwachting toegekend. De verwachting geldt voor alle archeologische perioden.

Op basis van het bureauonderzoek en veldonderzoek wordt geen aanvullend onderzoek geadviseerd.

### *6.1 Inleiding*

#### *6.1.1 Aanleiding en beleidskader*

Binnen het geheel van de vergunningaanvragen is ook archeologisch vooronderzoek verplicht gesteld. Dit omdat bij graafwerkzaamheden ten behoeve van de funderingen van de nieuwe bi-pole masten mogelijk behoudenswaardige aanwezige archeologische resten beschadigd of zelfs vernietigd kunnen worden. Daartoe is er in eerste instantie een bureauonderzoek uitgevoerd om tot een gespecificeerde archeologische verwachting voor het plangebied te komen. Ter toetsing hiervan zijn vervolgens verkennende boringen verricht.

De Wet op de archeologische monumentenzorg (Wamz) is 1 september 2007 in werking getreden. Hiermee zijn de uitgangspunten van het Europese Verdrag van Malta binnen de Nederlandse wetgeving geïmplementeerd. Het belangrijkste uitgangspunt van de nieuwe wet is om archeologische resten in de ondergrond (ter plekke) te behouden, omdat de bodem nu eenmaal de beste conserveringsomgeving is (behoud in-situ).

Het onderzoek is uitgevoerd volgens de normen van de archeologische beroepsgroep (zie artikel 24 van het Besluit archeologische monumentenzorg). De Kwaliteitsnorm Nederlandse Archeologie (KNA, versie 3.2), beheerd door de Stichting Infrastructuur Kwaliteitsborging Bodembeheer (SIKB; [www.sikb.nl](http://www.sikb.nl)), geldt in de praktijk als richtlijn. Deze is aangevuld met door de diverse overheden geldende richtlijnen voor archeologisch onderzoek.

### *6.2 Bureauonderzoek*

#### *6.2.1 Doelstelling*

In het voortraject is door Archeologic een Achtergronddocument Archeologie MER Noord-West 380 kV opgesteld. Hierin zijn onder meer het initiatief en de verschillende alternatieven nader beschreven en zijn de alternatieven met elkaar vergeleken op milieueffecten wat betreft archeologie. Daarnaast is door The Missing Link een Archeologieplan Noord-West 380 kV opgesteld. Dit archeologieplan geeft informatie voor het inpassingsplan en het aanvragen van eventuele vergunningen. In opdracht van ARCADIS heeft RAAP Archeologisch Adviesbureau in oktober 2012 in het kader van de archeologische monumentenzorg een archeologisch bureauonderzoek uitgevoerd conform het PvE. Dit bureauonderzoek betreft een detaillering van deze onderzoeken op mastniveau.

Het onderzoek dient te worden uitgevoerd omdat realisatie van de plannen kan leiden tot aantasting of vernietiging van (mogelijk) aanwezige behoudenswaardige archeologische resten. Het doel van het bureauonderzoek is het verwerven van informatie, aan de hand van bestaande bronnen, over bekende of verwachte archeologische waarden in, of in de nabije omgeving van, het onderzoeksgebied, om daarmee vast te stellen of er behoudenswaardige archeologische resten aanwezig zijn die (mogelijk) bedreigd worden door de geplande inrichting. Verder dient het bureauonderzoek inzicht te geven in de aard van mogelijk aanwezige behoudenswaardige archeologische resten én de fysieke kenmerken om deze effectief op te sporen, of verder te waarderen. Het archeologisch bureau onderzoek is gebaseerd op VKA 2.0. Voor het kaartmateriaal is dan ook gebruik gemaakt van VKA 2.0. Deze is ouder dan de voor deze mast geldende VKA maar wel representatief. De cultuurtechnische en milieuhygiënische boringen worden tevens door ARCADIS beoordeeld.

### 6.2.2 Geomorfologie en bodem

Geomorfologie volgens geomorfologische kaart:

Geomorfologiecode: 2R11

Geomorfologieomschrijving: Geul van meanderend afwateringsstelsel

Bodem volgens bodemkaart:

Bodemcode: Mn85C-III

Bodemomschrijving: Kalkarme poldervaaggronden; klei, profielverloop 5

### 6.2.3 Archeologie

Bekende archeologische resten (ARCHIS)

Volgens ARCHIS bevinden zich in het onderzoeksgebied geen bekende archeologische resten.

Vindplaats synthese

Net ten zuidwesten van het onderzoeksgebied ligt AMK-terrein 903 met beschermde status. Het betreft een terrein met resten van een borg of een fort (het Olfort) uit de Late Middeleeuwen. Door ploegwerkzaamheden is de hoogte aanzienlijk verlaagd, de gracht zou nog zichtbaar moeten zijn. De oudst aangetroffen scherven dateren uit de 13/14e eeuw.

Bekende archeologische gegevens uit andere bronnen

De kadastrale minuut uit circa 1832 bevat geen concrete aanwijzingen voor de aanwezigheid van archeologische resten in het onderzoeksgebied.

Voorgaand archeologisch onderzoek (ARCHIS)

In het onderzoeksgebied is niet eerder archeologisch onderzoek uitgevoerd.

### 6.2.4 Archeologische verwachting volgens bekende bronnen

Op de archeologische verwachtingskaart en beleidsadvieskaart gemeente Loppersum geldt voor het plangebied de verwachting: middelhoog/hoog. Daarmee geldt een onderzoeksplicht.

### 6.2.5 Gespecificeerde archeologische verwachting

Op basis van het voorkomen van een afwateringsgeul geldt in het plangebied een lage archeologische verwachting voor resten uit alle archeologische perioden.

### 6.2.6 Onderzoeksvoorstel vervolgonderzoek

Op basis van het bureauonderzoek wordt geen aanvullend onderzoek geadviseerd.

## 6.3 Veldonderzoek

Uit het booronderzoek zijn geen aanvullende aanwijzingen gekomen om de conclusie uit paragraaf 6.2.6 te wijzigen.

## 6.4 Conclusies en aanbevelingen

### 6.4.1 Conclusies

Op basis van het voorkomen van een afwateringsgeul geldt in het plangebied een lage archeologische verwachting voor resten uit alle archeologische perioden.

Op basis van het bureauonderzoek en veldonderzoek wordt geen aanvullend onderzoek geadviseerd.

### 6.4.2 Aanbevelingen

Op basis van bovenstaande conclusies wordt aanbevolen geen archeologisch veldonderzoek uit te voeren en het plangebied vrij te geven voor ontwikkeling. Dit advies dient door het bevoegd gezag te worden bekrachtigd.

### Literatuur en bronnen

Beek, J.L. van & P.C. Vos (Deltares), 2008. Regio Noord-Groningen, gemeenten De Marne, Winsum, Bedum, Ten Boer, Loppersum, Eemsmond, Appingedam en Delfzijl: archeologische verwachtingskaart en beleidsadvieskaart. RAAP-rapport 1732

Eijk, van, C. & J.A. de Jong, 2010 (concept): Achtergrondrapport archeologie MER Noord-West 380 kV, ArcheoLogicrapport 118, Woerden.

Hornikx, S. en C. van Eijk 2011: Onderzoeksstrategie en eisen voor het archeologisch inventariserend booronderzoek binnen het VKA, Noord-West 380 kV, TML-Notitie 378, Woerden.

Jong, J. de, Archeologieplan Noord-West 380 kV. 2012 (concept) kaartmateriaal. The Missing Link rapport TML 212. Project 1402. Woerden.

[www.archis.nl](http://www.archis.nl)

[www.dinoloket.nl](http://www.dinoloket.nl)

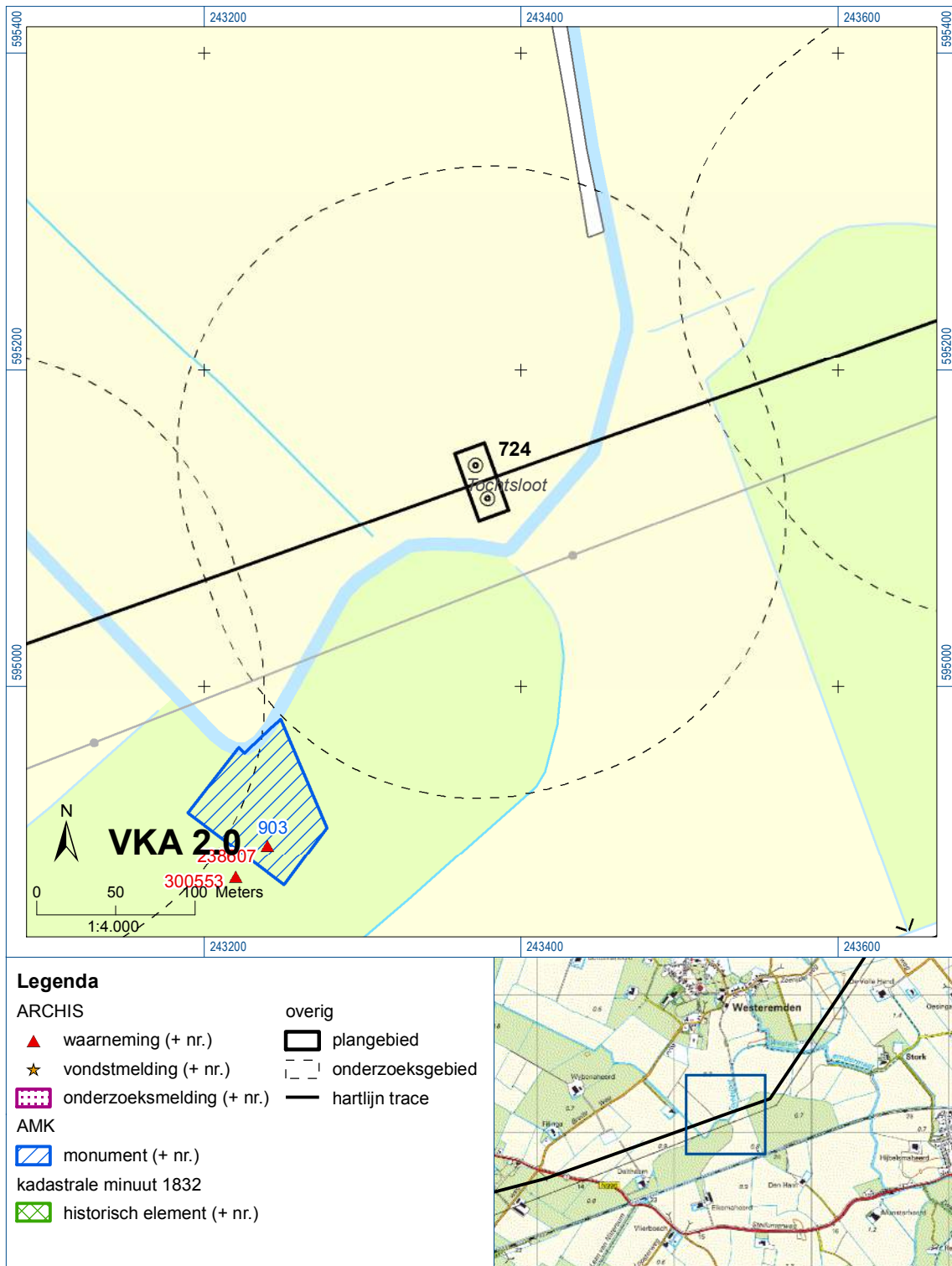
[www.watwaswaar.nl](http://www.watwaswaar.nl)

### 6.5 Bijlagen H6

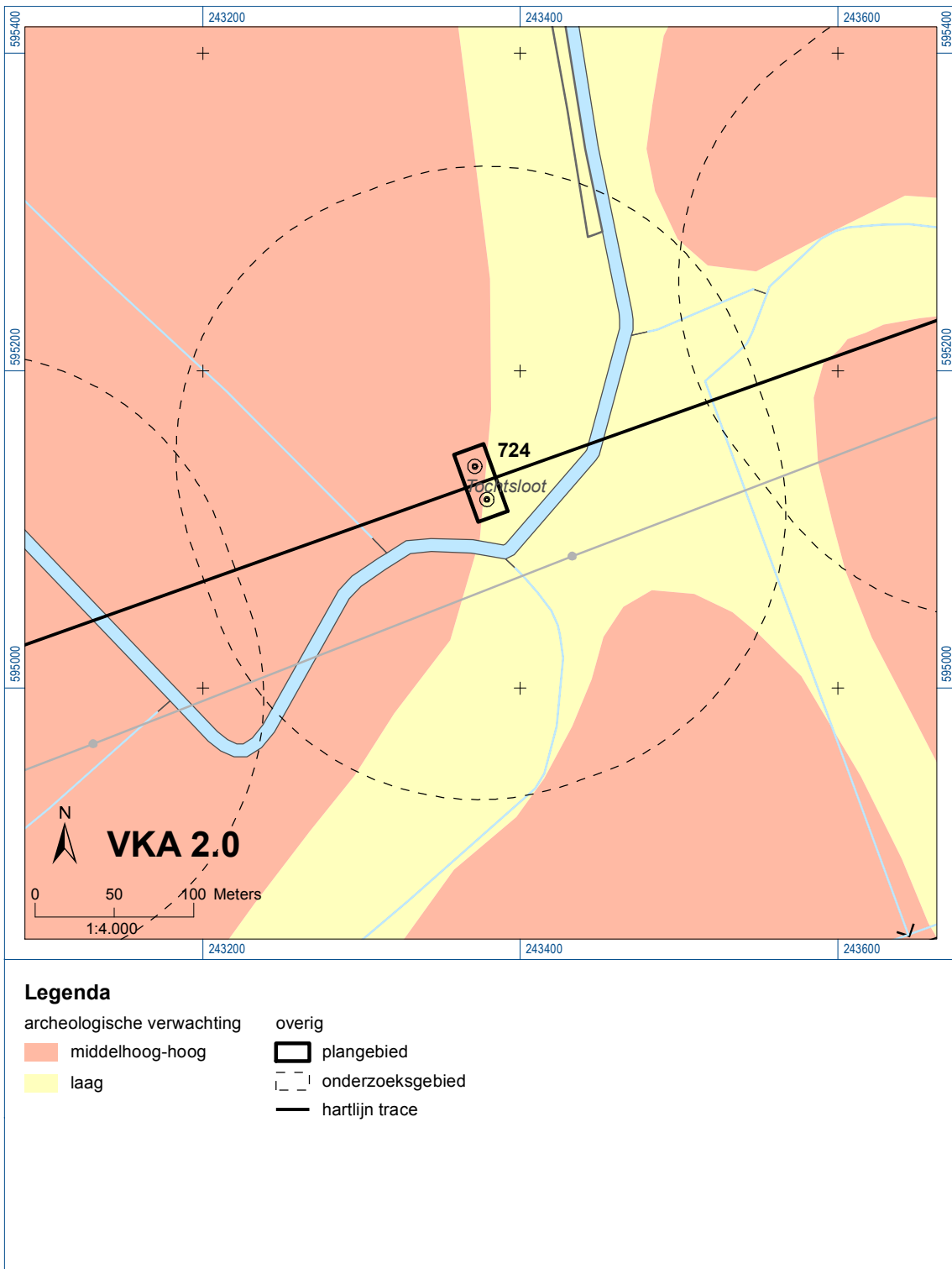
Bijlage 6-1: Ligging onderzoeksgebied op topografische ondergrond met archeologische gegevens.

Bijlage 6-2: Ligging onderzoeksgebied op de archeologische verwachtingskaart en beleidsadvieskaart gemeente Loppersum.

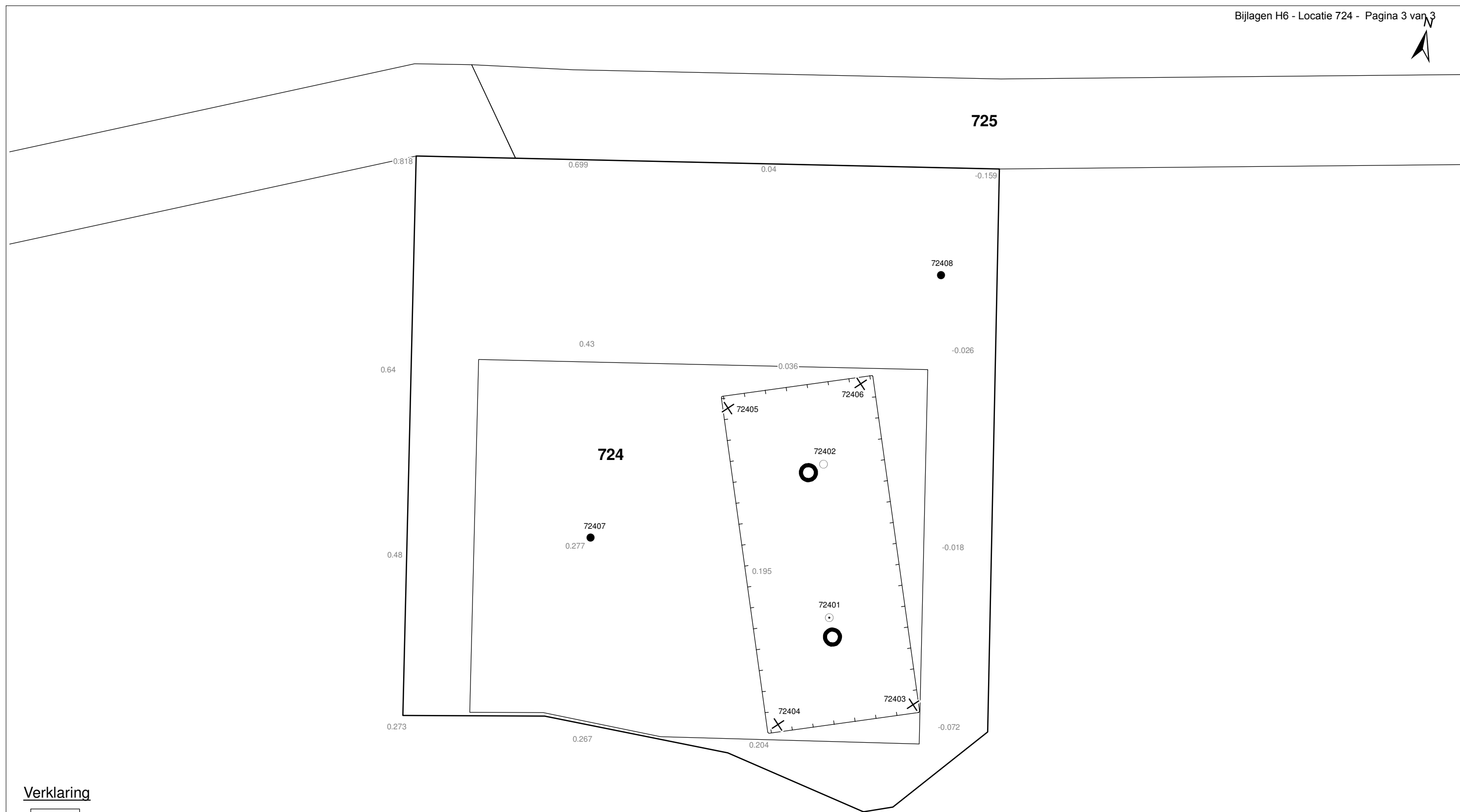
Bijlage 6.3: Ligging boorpunten veldonderzoek.










Bijlage 6-1: Ligging onderzoeksgebied op topografische ondergrond met archeologische gegevens.

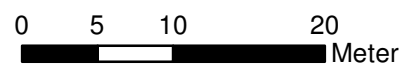


Bijlage 6-2: Ligging onderzoeksgebied op de archeologische verwachtingskaart.



**Verklaring**

-  Werkterrein + bouwweg
-  Bouwput
-  Masten
-  Locatie boring tot 0,50 m-mv
-  Locatie boring tot 1,20 m-mv
-  Locatie boring tot 4,00 m-mv
-  Locatie boring + peilbuis



Locatie VKA versie 2.5  
Bouwweg VKA versie 2.5.1

TITEL		ARCHEOLOGIE KAART MAST :		724	
		Noord - West 380 kV			
STATUS	GETEKEND DOOR	AFD.	PAR.	OPDRACHTGEVER	
	T. Cornea			TenneT	
	GECONTROLEERD DOOR	AFD.	PAR.	OMSCHRIJVING WIJZIGING	GETEKEND BIJ
	E. Aldershof				ARCADIS
	VOOR AKKOORD	AFD.	PAR.	SCHAAL	DATUM 1 <sup>e</sup> UITGAVE
	M. van Driel			1:500	03.04.2014
				DATUM WIJZIGING	
VAKGEBIED	TEK. SOORT	PROJECT NR.	FORMAT	NUMMER	WLIZ. NR.
			A3	Mast nr. 724	1

## **7 Explosievenonderzoek**

### *7.1 Inleiding*

Op 27 september 2012 is door Leemans Speciaalwerken in opdracht van ARCADIS het rapport van vooronderzoek aan TenneT TSO B.V. Het betreft het vooronderzoek naar conventionele explosieven uit de tweede wereldoorlog in de gemeenten Bedum, Delfzijl, Eemsmond, Groningen, Loppersum, Winsum en Zuidhorn (kenmerk *Vooronderzoek S2012.002 – deel 1*).

### *7.2 Uitvoering*

Voor een beschrijving van de uitvoering verwijzen wij naar bovengenoemd rapport.

### *7.3 Resultaten*

Uit het vooronderzoek blijkt, dat de onderzoekslocatie niet verdacht is voor explosieven. Zie het achtergronddocument voor nadere informatie.

### **Bijlagen**

Geen

*ALGEMEEN VOORBLAD*

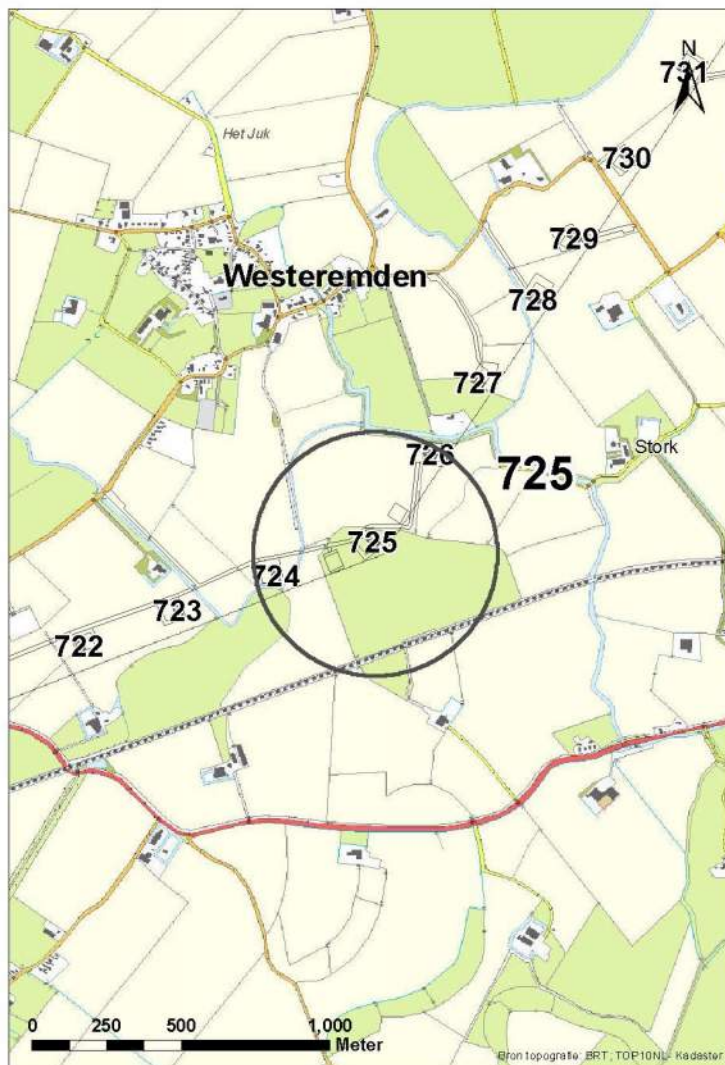
**Project:** Noord – West 380 kV  
**Deelgebied:** 1  
**Mastenboek:** locatie VKA 2.5/ bouwweg VKA 2.5.1  
**Mastnummer:** 725  
**x-coördinaat (rd-stelsel) [m]:** 243682  
**y-coördinaat (rd-stelsel) [m]:** 595230

**Gemeente:** Loppersum

**Datum:** 18 december 2014

**Versie:** 1.0

**Organisatie:** ARCADIS



*Regionale ligging mast 725*



**Verantwoording**

Project: Noord – West 380 kV  
Deelgebied: 1  
Mastnummer: 725

Projectnummer: B.02032.000377.001

Referentienummer: T206878

Revisie: 1.0

Datum: 18 december 2014

Opdrachtgever : TenneT

Uitvoerder: ARCADIS

Auteur(s):

Onderzoek:

Edwin Aldershof	Algemeen
Menno Rakhorst	Geohydrologie
Maria de Lange	Milieuhygiëne
Wouter Ytsma	Archeologie

Gecontroleerd door: I. Benjamins

Paraaf gecontroleerd:



Goedgekeurd door: J. Assink

Paraaf goedgekeurd:



Contact: [TenneT380kVnw@ARCADIS.nl](mailto:TenneT380kVnw@ARCADIS.nl)

**INHOUDSOPGAVE**

1	Algemeen .....	2-4
1.1	Inleiding .....	2-4
1.2	Normen.....	2-5
1.3	Afkortingen en begrippen .....	2-5
1.4	Bijlagen H1 .....	2-9
2	Cultuurtechnisch onderzoek.....	2-10
3	Geohydrologisch onderzoek .....	3-11
3.1	Inleiding .....	3-12
3.2	Veld- en laboratoriumwerkzaamheden.....	3-12
3.3	Algemene beschrijving tracé .....	3-12
3.4	Bemaling.....	3-15
3.5	Effecten grondwater .....	3-20
3.6	Uitvoeringstechnische aspecten.....	3-20
3.7	Samenvatting.....	3-20
3.8	Bijlagen H3 .....	3-21
4	Grondmechanisch onderzoek .....	4-22
4.1.	Inleiding .....	4-23
4.2.	Uitzetten en waterpassen .....	4-23
4.3.	Sonderen .....	4-23
4.4.	Onderzoeksresultaten .....	4-24
5	Milieuhygiënisch onderzoek (verkennend bodemonderzoek).....	5-25
5.1	Inleiding .....	5-26
5.2	Vooronderzoek .....	5-26
5.3	Veld- en laboratoriumonderzoek .....	5-28
5.4	Resultaten veldonderzoek.....	5-29
5.5	Resultaten laboratoriumonderzoek .....	5-30
5.6	Evaluatie .....	5-31
5.7	Bijlagen H5 .....	5-32
6	Archeologisch onderzoek.....	6-33
6.1	Inleiding .....	6-34
6.2	Bureauonderzoek .....	6-34
6.3	Veldonderzoek.....	6-35
6.4	Conclusies en aanbevelingen .....	6-36
6.5	Bijlagen H6 .....	6-36
7	Explosievenonderzoek .....	7-37
7.1	Inleiding .....	7-37
7.2	Uitvoering .....	7-37
7.3	Resultaten .....	7-37

## 1 Algemeen

### 1.1 Inleiding

TenneT TSO B.V. is voornemens een nieuwe 380kV hoogspanningsverbinding aan te leggen tussen Ens en de Eemshaven. Dit traject is opgedeeld in drie deelgebieden. De te onderzoeken deelgebieden lopen respectievelijk vanaf:

1. De Eemshaven (HS-station Oudeschip) naar Groningen (HS station Viervelaten);
2. Groningen naar Heerenveen (HS-station Oudehaske);
3. Heerenveen naar Ens (HS-station Ens).

Deelgebied 1 (ARCADIS) omvat 124 masten over een lengte van ca. 40 kilometer.

Deelgebied 2 (ARCADIS) omvat 213 masten over een lengte van ca. 70 kilometer.

Deelgebied 3 (TAUW) omvat 135 masten over een lengte van ca. 44 kilometer.

Dit rapport heeft betrekking op mastlocatie nummer 725 in deelgebied 1 in de gemeente Loppersum. De duur van de periode waarin de werkzaamheden op enig perceel plaatsvinden zal minimaal twee groeiseizoenen bestrijken.

De uit te voeren werkzaamheden ter plaatse van deze mastlocatie zijn:

- De bouw van een hoekmast;
- Aanleggen van een fundatie in een bouwkuip met afmeting van 25 m bij 50 m. De benodigde ontgravingsdiepte bedraagt 3,5 m –mv;
- Inrichten van een tijdelijk werkterrein met een oppervlakte van maximaal 6.000 m<sup>2</sup> met binnen het werkterrein het bouwterrein met een oppervlakte van circa 3.000 m<sup>2</sup>;
- De realisatie van een tijdelijke bouwweg naar het werkterrein. Deze bouwweg heeft een lengte van circa 370 meter en is 12 meter breed (bestaande uit rijbaan van 6 meter en gronddepot).

Ten behoeve van de voorgenomen werkzaamheden zijn de volgende veldonderzoeken verricht:

- Cultuurtechnisch onderzoek
- Geohydrologisch onderzoek
- Grondmechanisch onderzoek
- Milieuhygiënisch onderzoek
- Archeologisch onderzoek
- Explosievenonderzoek

Deze onderzoeken zijn nodig in het kader van de nadere technische uitwerking van het basisontwerp, vergunning aanvraag en grondzaken.

#### Toelichting op voorkeursalternatieven (VKA)

Vanaf het verstrekken van de opdracht tot aan het opstellen van dit rapport zijn voor het tracé meerdere voorkeursalternatieven uitgewerkt door de opdrachtgever. Deze voorkeursalternatieven zijn door de opdrachtgever genummerd. Gestart is met VKA 2.0, de laatste door de opdrachtgever aan Arcadis geleverde voorkeursalternatief is VKA 2.5. Een wijziging van het voorkeursalternatief betekent in algemene bewoording een plaatselijke verschuiving van een of meerdere mastvoeten.

Alle in dit rapport uitgevoerde onderzoeken en onderzoeksresultaten zijn uitgevoerd en representatief voor het, door de opdrachtgever, laatst aangeleverde VKA 2.5.

#### 1.1.1 Locatiegegevens

In onderstaande tabel zijn de locatiegegevens ter plaatse van de mastfundering en het werkterrein samengevat.

**Tabel 1.1: Overzicht locatiegegevens**

Adres locatie	Stedumerweg, Loppersum
Gemeente	Loppersum
Kadastrale gegevens locatie	Kadastrale gemeente Loppersum, sectie F, nummer 70 en 71
Eigenaar locatie	ASR Nederland vastgoed maatschappij N.V.
Coördinaten	X: 243682, Y: 595230
Afmeting fundering locatie 725	25 m x 50 m
Huidig gebruik	Akkerbouw
Landschap	Zeekleigebied
Maaiveldniveau	Gemiddeld 0,26 m NAP

## 1.2 Normen

In deze paragraaf zijn de normen inclusief jaartal opgenomen waar in deze rapportage naar wordt verwezen.

- Onderzoeksprotocol TenneT, NW380/VGN/ALG/10, d.d. 18 januari 2012 (versie 1.0);
- Projectspecificatie veldonderzoeken Noord-West 380kV, NW380/VGN/ALG/9, d.d. 16 december 2011;
- CSK-25-N Cultuurtechniek versie 6, van 3 september 2007;
- NEN 5725 strategie voor het uitvoeren van vooronderzoek bij verkennend en nader onderzoek, januari 2009;
- NEN 5720 Bodem – Waterbodem: strategie voor het uitvoeren van verkennend onderzoek. Onderzoek naar de milieuhygiënische kwaliteit van waterbodem en baggerspecie, november 2009;
- NEN 5717: Bodem - Waterbodem - Strategie voor het uitvoeren van vooronderzoek bij verkennend en nader onderzoek, november 2009;
- NEN 5740, Bodem – Landbodem - Strategie voor het uitvoeren van verkennend Bodemonderzoek – Onderzoek naar de milieuhygiënische kwaliteit van de bodem, januari 2009;
- NEN 5707 Bodeminspectie: monsterneming en analyse van asbest in bodem, mei 2003;
- Veldwerkzaamheden milieuonderzoek conform BRL SIKB 2000 en VKB-protocol 2001, 2002 en 2003;
- Laboratoriumanalyses milieuonderzoek voor grond-, grondwater- en waterbodemonderzoek conform AS SIKB 3000;
- 5140 NEN 5140:1996 Geotechniek: bepaling van de conusweerstand en de plaatselijke wrijvingsweerstand van grond. Elektrische sondeermethode;
- Kwaliteitsnorm Nederlandse Archeologie 3.2 (KNA 3.2);
- BRL-OCE / CS-OCE;
- RAAP(archeologie) beschikt over een opgravingsvergunning, verleend door de Minister van Onderwijs, Cultuur en Wetenschap.

## 1.3 Afkortingen en begrippen

In deze paragraaf zijn de afkortingen en begrippen die van toepassing zijn opgenomen:

### Afkortingen:

AG	Actuele Grondwaterstand
AMK	Archeologisch MonumentenKaart
ARCHIS	Archeologisch Informatie Systeem
GFT	Gesloten front boortechniek
GWS	Grondwaterstand
GHG	Gemiddeld Hoogste Grondwaterstand
GLG	Gemiddeld Laagste Grondwaterstand
HDD	Horizontal Directional Drilling (horizontaal gestuurde boring)
IKAW	Indicatieve Kaart van Archeologische Waarden

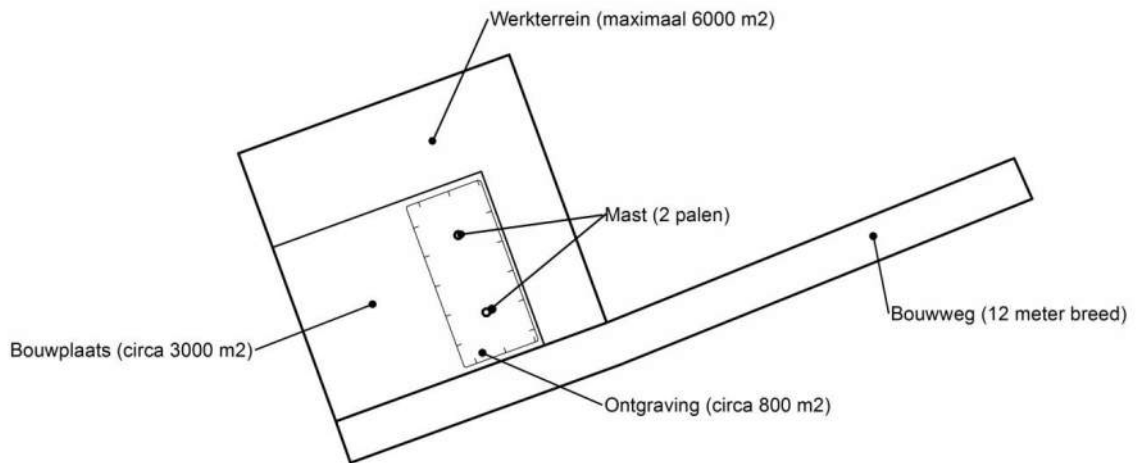
KLIC	Kabels en Leidingen Informatie Centrum
M -mv	Meters minus maaiveldniveau
NAK	Nederlandse Algemene Keuringsdienst voor zaaizaad en pootgoed van landbouwgewassen
NAP	Normaal Amsterdams Peil
NVWa	Nederlands Voedsel- en Warenautoriteit
OFT	Open front boortechniek
PBT	Pneumatische boortechniek
RCE	Rijksdienst voor het Cultureel Erfgoed
SIKB	Stichting Infrastructuur Kwaliteitsborging Bodembeheer

*Begrippen:*

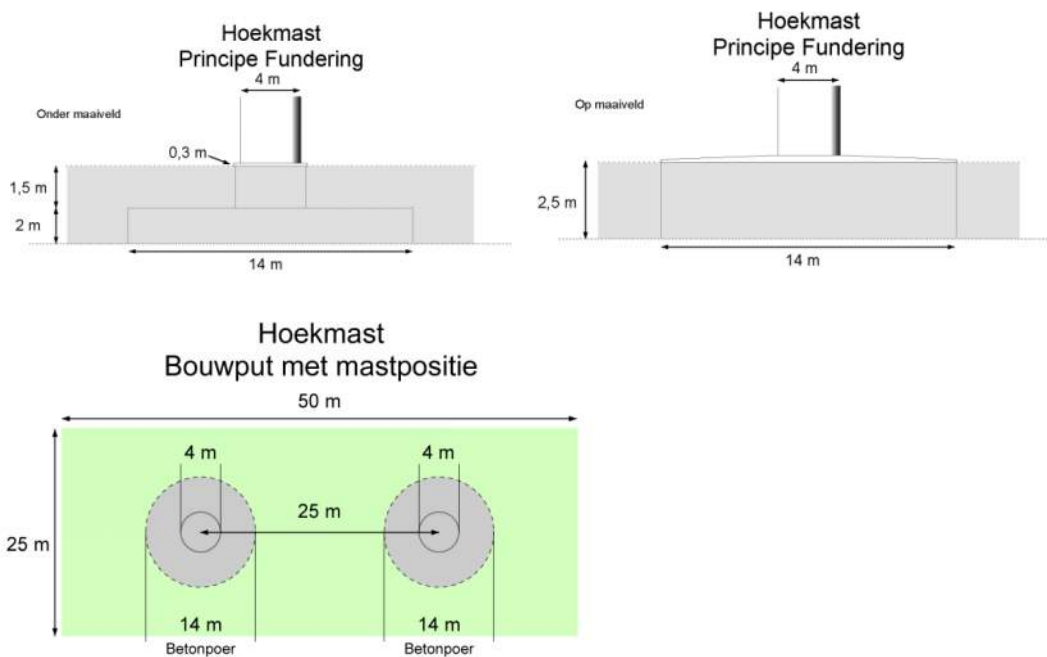
5 cm verlagingsprofiel	Het gebied waarbinnen een grondwaterstandsverlaging van 5 cm of meer optreedt.
A-laag/Teelaardelaag	De bovenste laag van de bodem die geschikt is voor de teelt van gewassen en die regelmatig wordt bewerkt. De laag is humeus.
B-laag	Laag van de bodem onder de A-laag/Teelaardelaag waar, door inspoeling, bestanddelen zijn toegevoegd zoals humus, lutum of minerale delen. Deze bodemlaag is in kleigronden veelal in grote mate gerijpt.
Backfill	Verzamelnaam voor het materiaal, met gunstige thermische eigenschappen, dat van elders wordt aangevoerd en wordt toegepast in kabelsleuven (zand en/of eventueel voor dit doel samengesteld materiaal).
Bi-pole mast	Twee smalle pylonen, ieder gefundeerd op een betonnen plaat, waaraan de geleiders worden opgehangen. Onder deze definitie vallen hoek-, trek- en steunmasten.
Bouwput	Gedeelte binnen het werkterrein waar diepere ontgravingen plaatsvinden.
Bouwterrein	Gedeelte binnen het werkterrein waar wordt gebouwd en al dan niet ontgravingen plaatsvinden.
Bouwweg	Een tijdelijke rijbaan voor het transport van materieel/materiaal van en naar het werkterrein.
Cultivateren	Een grondbewerking waarbij de bovengrond wordt losgewerkt.
C-laag	Laag van de bodem onder de B-laag, waarin nog geen of beperkte bodemvorming heeft plaatsgevonden. Deze laag is in kleigronden veelal ongerijpt.
Diepwell	Een diepwellbemaling bestaat uit 1 of meerdere filters met veelal een grindomstorting. In de filter wordt een onderwaterpomp geïnstalleerd. Deze bemalingswijze wordt vooral toegepast in grofzandige pakketten en/of bij grote waterstandsverlagingen.
Drooglegging	Het hoogteverschil tussen de waterspiegel in de sloten/watergangen en het grondoppervlak.
Frezen	Een grondbewerking waarbij de zode en/of bovengrond wordt stukgemaakt en de grond wordt fijn gemaakt.
Geleiders	Hoogspanningsdraden.
Grondoverschot	Grond uit de C-laag die overblijft na zorgvuldige aanvulling en verdichting van wat ontgraven is geweest.
Grondtekort	Grondtekort kan ontstaan door afvoer van ongeschikte grond en/of oxidatie van organische stof/veen, zettingen en klink onder het werkterrein c.q. de bouwweg.
Hoeveelheden	De theoretische hoeveelheden grond worden in vaste kuubs (m <sup>3</sup> ) aangegeven.

Horizontale bronnering	Bij horizontale bronnering wordt grondwater onttrokken via een of enkele drains. Deze drain ligt horizontaal onder de bouwputbodem en is aangesloten op een vacuümpomp. De maximale aanlegdiepte bedraagt circa 5 meter. Daarnaast zal in een heterogene of slecht doorlatende bodem, een goede omstorting moeten worden toegepast voor een optimale ontwatering van de watervoerende lagen.
Juklocatie (tijdelijk)	Een tijdelijke locatie waar een stelling wordt gebouwd om te voorkomen dat de geleiders bij het aanbrengen de grond kunnen raken.
k-waarde	Aanduiding voor de waterdoorlatendheid in m1 per dag.
kD-waarde	Aanduiding voor het doorlaatvermogen in m <sup>2</sup> per dag.
Lier- haspellocatie	De locatie van een mechanisch werktuig of haspel waarmee geleiders uit de haspel langs de mast worden getrokken.
Onderzoeksgebied (arch.)	Plangebied plus 175 m voor beter begrip archeologische waarden.
Ongeschikte grond	Grond die door de directie ongeschikt wordt bevonden voor aanvulling/verwerking ter plaatse.
Onrendabele strook	Zie definitie Overhoek.
Ontwateringsdiepte	De hoogste grondwaterstand tussen de ontwateringsmiddelen.
Open bemaling	Bij open bemaling wordt het in de bouwkuip stromende water met een pomp en/of vacuümpomp uit de sleuf gepompt. Deze bemalingsvorm wordt in hoofdzaak toegepast in slecht doorlatende gronden. Daarnaast wordt deze toegepast als aanvulling op vacuümbemaling en/of diepwellbemaling (dient als spanningsbemaling).
Overhoek	Gedeelten van percelen die zodanig van vorm zijn of een zodanig geringe oppervlakte hebben dat deze ongeschikt zijn geworden voor een economische en/of praktische bewerking of benutting door de grondgebruiker.
Plangebied (arch.)	Mastlocatie.
Permanent grasland	Grasland dat minimaal 30 jaar aaneengesloten alleen in gebruik is geweest als grasland.
Portaal	Poort van 2 of meer hoge palen met dwarsligger die dient als ondersteuningspunt voor de geleiders.
RD stelsel	Coördinaten in het stelsel van de Rijksdriehoeksmeting.
Stijghoogte	Het potentieel peil van het wateroppervlak van grondwater, gemeten vanaf een bepaald niveau (bijvoorbeeld NAP).
Teelaarde afzetten	Het afgraven van de teelaarde en in depot zetten.
Teelaarde terugzetten	Het verwerken van de in depot gezette teelaarde op het terrein waarvan het afkomstig is.
Verticale bronnering	Bronnering uit verticale filters of bronnen. Bij verticale bronnering kan onderscheid worden gemaakt tussen vacuümbemaling en zwaartekrachtbemaling met haalbuizen. Bij vacuümbemaling wordt een aantal verticale onttrekkingfilters aangesloten op een vacuümpomp. Bij zwaartekrachtbemaling wordt in de filters een haalbuis gehangen die op een vacuümpomp wordt aangesloten. De diameters van de voor deze bemalingswijze toegepaste filters variëren van 0,03 tot 0,15 m.
Waterbezwaar	Totaal te onttrekken hoeveelheid grondwater.
Werkstrook	Het afgebakende grondoppervlak waar werkzaamheden worden verricht voor de aanleg van ondergrondse kabelverbindingen.
Werkterrein	Terrein dat gebruikt wordt voor onder andere de opstelplaats voor kranen, de opslag van materieel en materiaal, opslag van grond, kleedruimten etc. Binnen het werkterrein bevindt zich de locatie van de te bouwen masten (bouwput) of portaal. Het werkterrein is vrij van beplanting en bebouwing.
Zaaien	Het met een zaaimachine of met de hand gelijkmatig verspreiden en in de grond brengen van het zaaizaad.

Figuur 1.1: overzicht van een Bi-pole mastlocatie



Figuur 1.2: principe fundering van een hoekmast (masthoogte circa 55 meter).



Afmetingen van de bouwput zijn afhankelijk van de lokale situatie

### Leeswijzer

Deze rapportage is als volgt opgebouwd:

- Hoofdstuk 2: Cultuurtechnisch onderzoek
- Hoofdstuk 3: Geohydrologisch onderzoek
- Hoofdstuk 4: Grondmechanisch onderzoek
- Hoofdstuk 5: Milieuhygiënisch onderzoek (verkennend bodemonderzoek)
- Hoofdstuk 6: Archeologisch onderzoek
- Hoofdstuk 7: Explosievenonderzoek

Bovenstaande onderzoeken zijn zo veel mogelijk gecombineerd uitgevoerd.

Voor de boorprofielen van de uitgevoerde boringen wordt verwezen naar de bijlage 1-1 en voor de sondeergrafieken van de uitgevoerde sonderingen wordt verwezen naar de bijlage 1-2.

*1.4 Bijlagen H1*

Bijlage 1-1: Boorprofielen

Bijlage 1-2: Situatiekaartje Fugro en bijbehorende sondeergrafieken

Bijlage 1-3: Kaart met ligging boorpunten

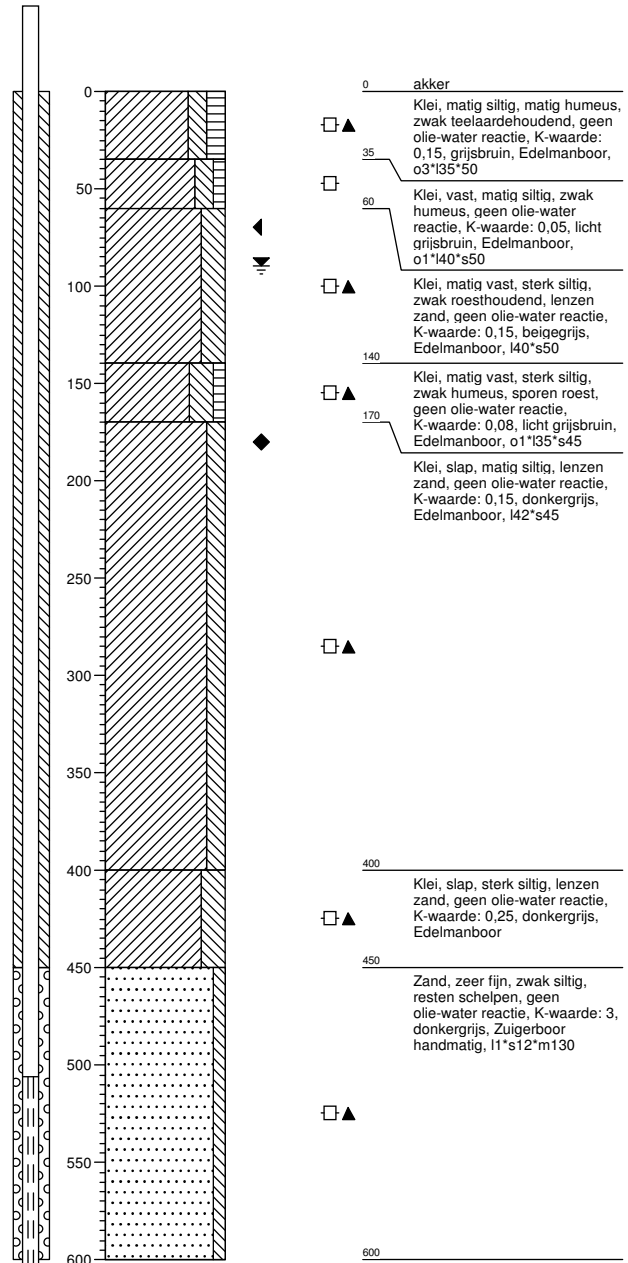
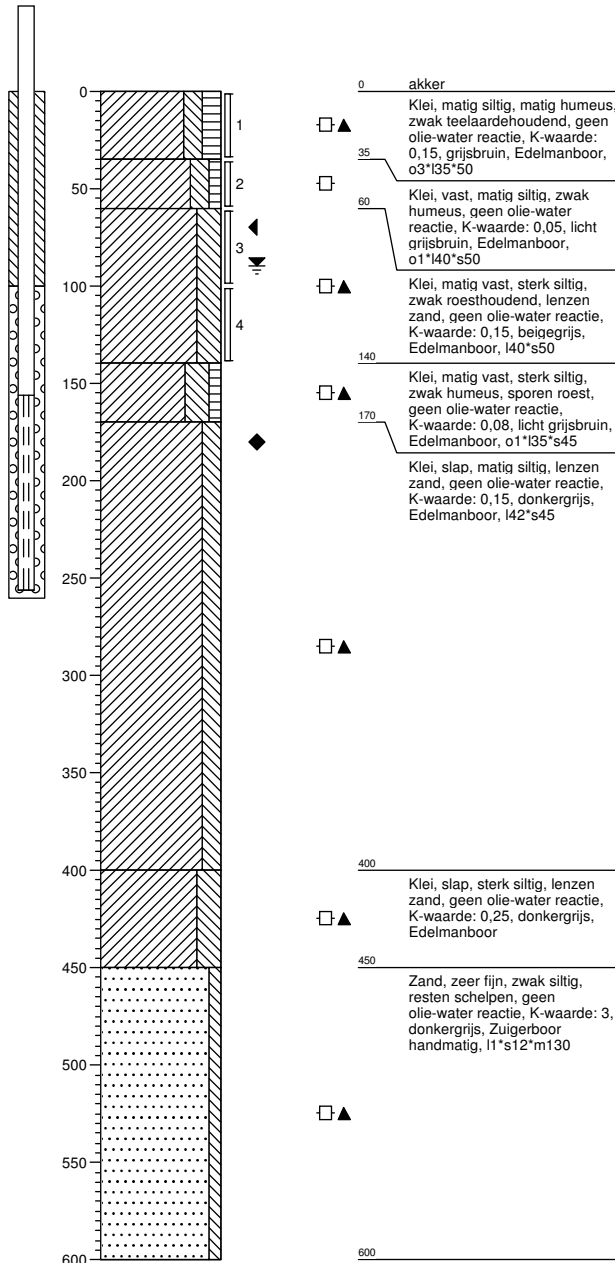


**Boring: 72501**

Boormeester : J.Uitham  
 Datum: 12-11-2013  
 X: 243691,234  
 Y: 595255,299  
 GWS: 90  
 GHG: 70  
 GLG: 180  
 Hoogte tov NAP 0,061

**Boring: 72501a**

Boormeester : J.Uitham  
 Datum: 13-11-2013  
 X: 243691,234  
 Y: 595255,299  
 GWS: 90  
 GHG: 70  
 GLG: 180  
 Hoogte tov NAP 0,061

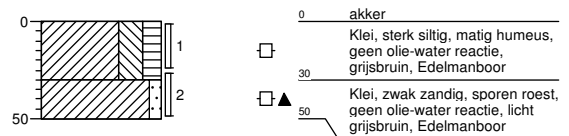
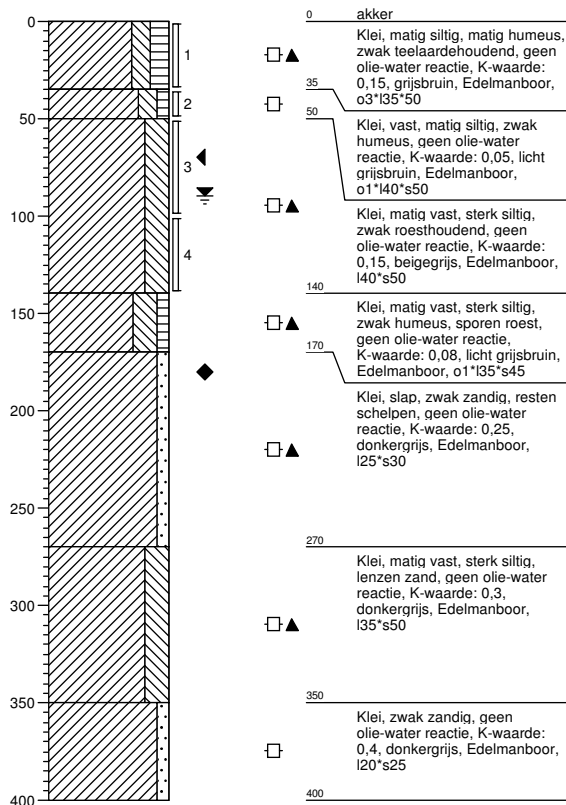


**Boring: 72502**

Boormeester : J.Uitham  
 Datum: 12-11-2013  
 X: 243704,312  
 Y: 595236,232  
 GWS: 90  
 GHG: 70  
 GLG: 180  
 Hoogte tov NAP 0,413

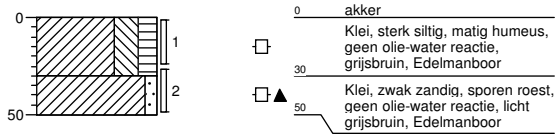
**Boring: 72503**

Boormeester : J.Uitham  
 Datum: 12-11-2013  
 X: 243723,724  
 Y: 595233,444  
 GWS: 90  
 GHG: 70  
 GLG: 180  
 Hoogte tov NAP 0,399



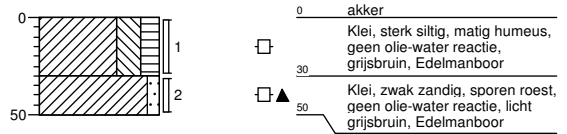
**Boring: 72504**

Boormeester : J.Uitham  
 Datum: 12-11-2013  
 X: 243704,879  
 Y: 595219,576  
 GWS:  
 GHG:  
 GLG:  
 Hoogte tov NAP 0,579



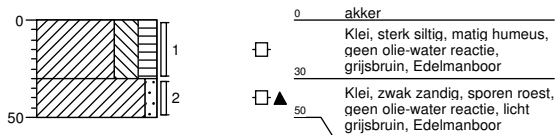
**Boring: 72505**

Boormeester : J.Uitham  
 Datum: 12-11-2013  
 X: 243676,433  
 Y: 595256,508  
 GWS:  
 GHG:  
 GLG:  
 Hoogte tov NAP 0,091



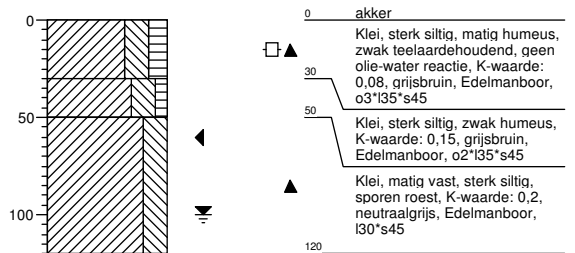
**Boring: 72506**

Boormeester : J.Uitham  
 Datum: 12-11-2013  
 X: 243694,11  
 Y: 595270,945  
 GWS:  
 GHG:  
 GLG:  
 Hoogte tov NAP -0,208



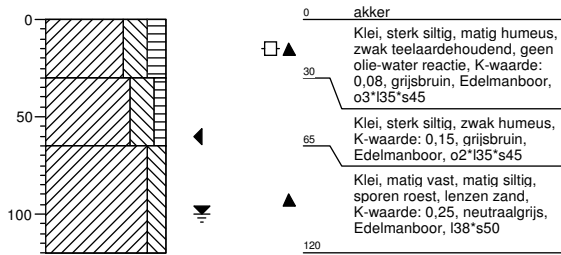
**Boring: 72507**

Boormeester : J.Uitham  
 Datum: 12-11-2013  
 X: 243644,894  
 Y: 595234,785  
 GWS: 100  
 GHG: 60  
 GLG:  
 Hoogte tov NAP 0,391



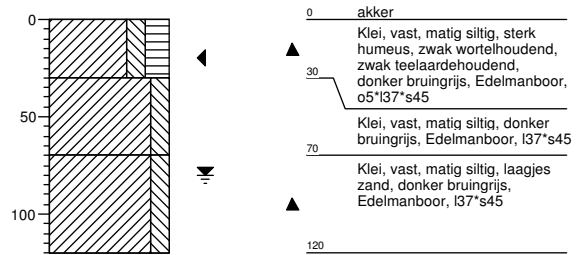
**Boring: 72508**

Boormeester : J.Uitham  
 Datum: 12-11-2013  
 X: 243675,906  
 Y: 595211,732  
 GWS: 100  
 GHG: 60  
 GLG:  
 Hoogte tov NAP 0,591



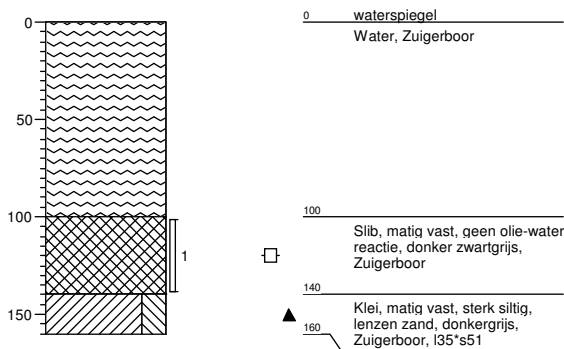
**Boring: 725001b**

Boormeester : J.Uitham  
 Datum: 7-11-2013  
 X: 243357,694  
 Y: 595183,773  
 GWS: 80  
 GHG: 20  
 GLG:  
 Hoogte tov NAP 0,019



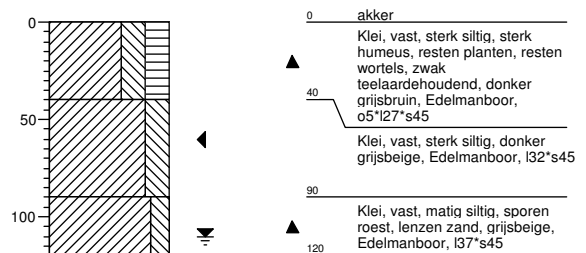
**Boring: 725001bs**

Boormeester : J.Uitham  
 Datum: 12-11-2013  
 X: 243460,875  
 Y: 595205,793  
 GWS: 110  
 GHG: 60  
 GLG:  
 Hoogte tov NAP -1,375



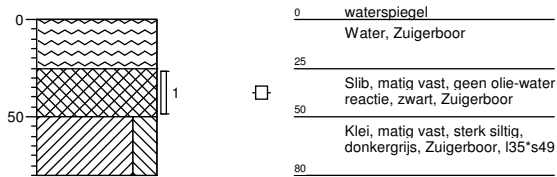
**Boring: 725002b**

Boormeester : J.Uitham  
 Datum: 7-11-2013  
 X: 243439,136  
 Y: 595201,869  
 GWS: 110  
 GHG: 60  
 GLG:  
 Hoogte tov NAP -0,186



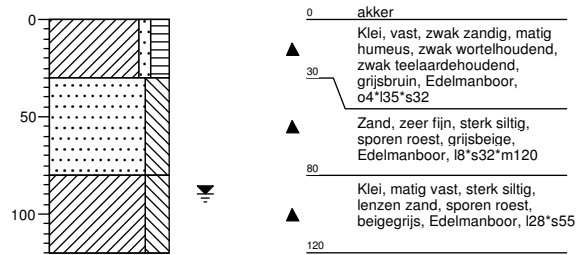
**Boring: 725002bs**

Boormeester : J.Uitham  
 Datum: 12-11-2013  
 X: 243546,599  
 Y: 595231,433  
 GWS:  
 GHG:  
 GLG:  
 Hoogte tov NAP -1,356



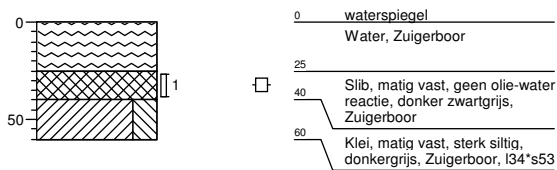
**Boring: 725003b**

Boormeester : J.Uitham  
 Datum: 7-11-2013  
 X: 243487,978  
 Y: 595212,512  
 GWS: 90  
 GHG:  
 GLG:  
 Hoogte tov NAP -0,115



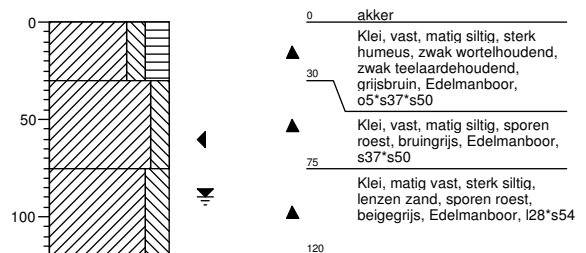
**Boring: 725003bs**

Boormeester : J.Uitham  
 Datum: 12-11-2013  
 X: 243705,035  
 Y: 595282,542  
 GWS:  
 GHG:  
 GLG:  
 Hoogte tov NAP -1,524



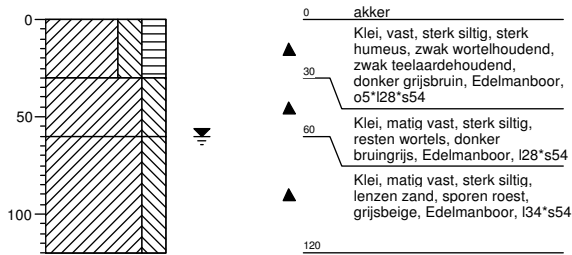
**Boring: 725004b**

Boormeester : J.Uitham  
 Datum: 7-11-2013  
 X: 243595,889  
 Y: 595236,455  
 GWS: 90  
 GHG: 60  
 GLG:  
 Hoogte tov NAP 0,135



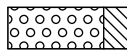
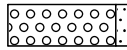
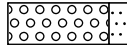
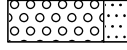

**Boring: 725005b**

Boormeester : J.Uitham  
 Datum: 7-11-2013  
 X: 243641,007  
 Y: 595255,034  
 GWS: 60  
 GHG:  
 GLG:  
 Hoogte tov NAP 0,134

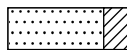
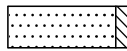
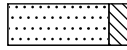




# Legenda (conform NEN 5104)






## grind

-  Grind, siltig
-  Grind, zwak zandig
-  Grind, matig zandig
-  Grind, sterk zandig
-  Grind, uiterst zandig

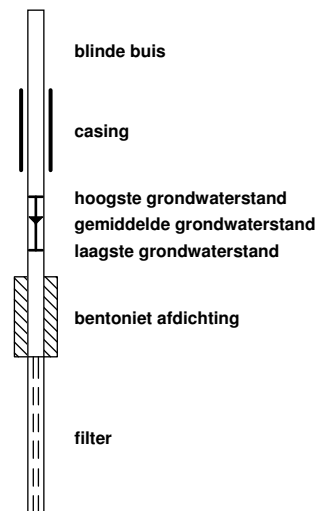
## zand

-  Zand, kleiig
-  Zand, zwak siltig
-  Zand, matig siltig
-  Zand, sterk siltig
-  Zand, uiterst siltig

## veen

-  Veen, mineraalarm
-  Veen, zwak kleiig
-  Veen, sterk kleiig
-  Veen, zwak zandig
-  Veen, sterk zandig



## peilbuis









## klei

-  Klei, zwak siltig
-  Klei, matig siltig
-  Klei, sterk siltig
-  Klei, uiterst siltig
-  Klei, zwak zandig
-  Klei, matig zandig
-  Klei, sterk zandig

## leem

-  Leem, zwak zandig
-  Leem, sterk zandig






## overige toevoegingen

-  zwak humeus
-  matig humeus
-  sterk humeus
-  zwak grindig
-  matig grindig
-  sterk grindig







## geur

-  geen geur
-  zwakke geur
-  matige geur
-  sterke geur
-  uiterste geur




## olie

-  geen olie-water reactie
-  zwakke olie-water reactie
-  matige olie-water reactie
-  sterke olie-water reactie
-  uiterste olie-water reactie

## p.i.d.-waarde

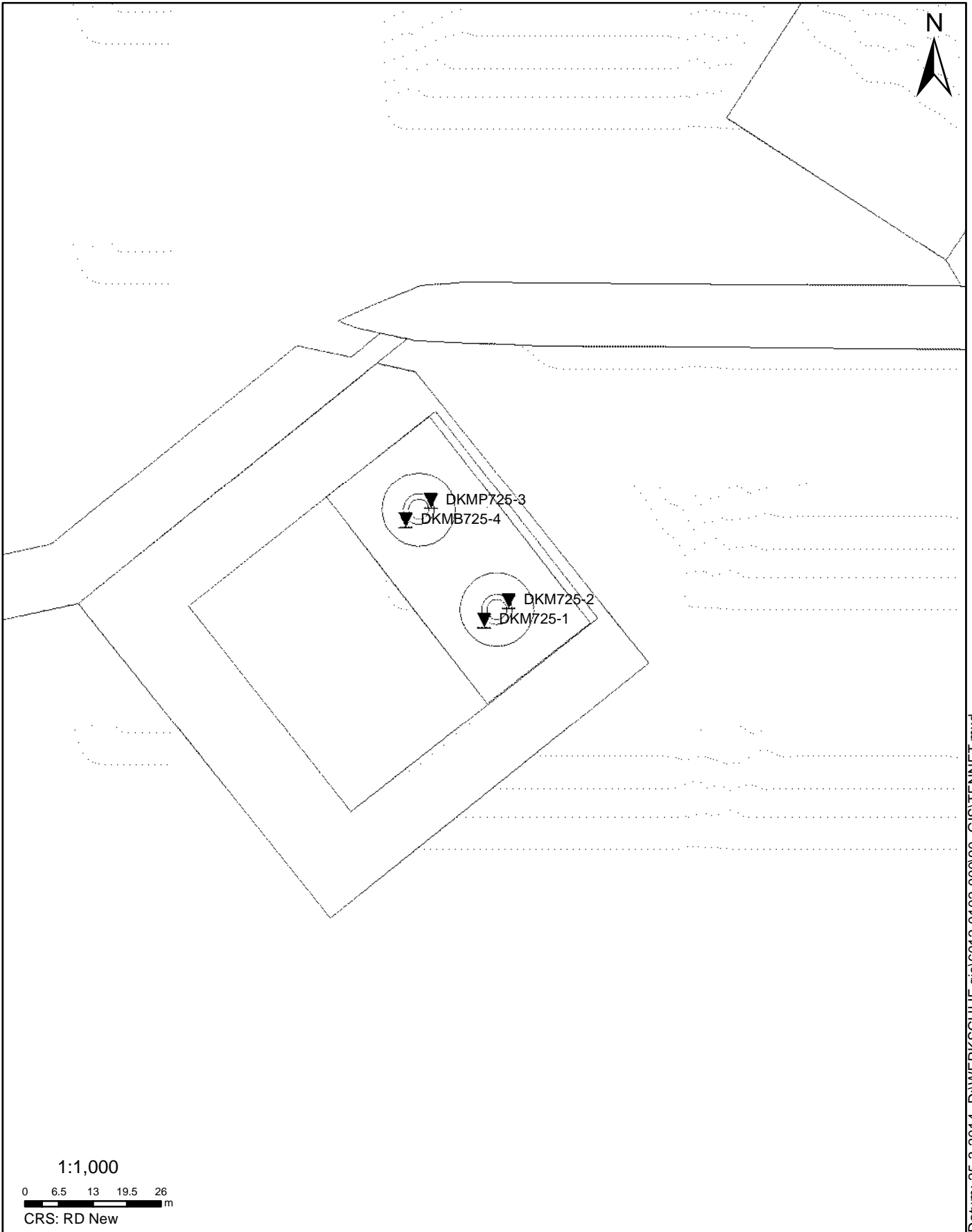
-  >0
-  >1
-  >10
-  >100
-  >1000
-  >10000

## monsters

-  geroerd monster
-  ongeroerd monster
-  volumering

## overig

-  bijzonder bestanddeel
-  Gemiddeld hoogste grondwaterstand
-  grondwaterstand
-  Gemiddeld laagste grondwaterstand
-  slib (NAP hoogte in boorprofiel is bovenkant slib)
-  water



Datum: 25-3-2014 D:\WERK\SCHIJF gis\6012-0102-000\90\_GIS\TENNET.mxd

**SITUATIE**

NOORD - WEST 380

Opdr.nr.: 6012-0102-000

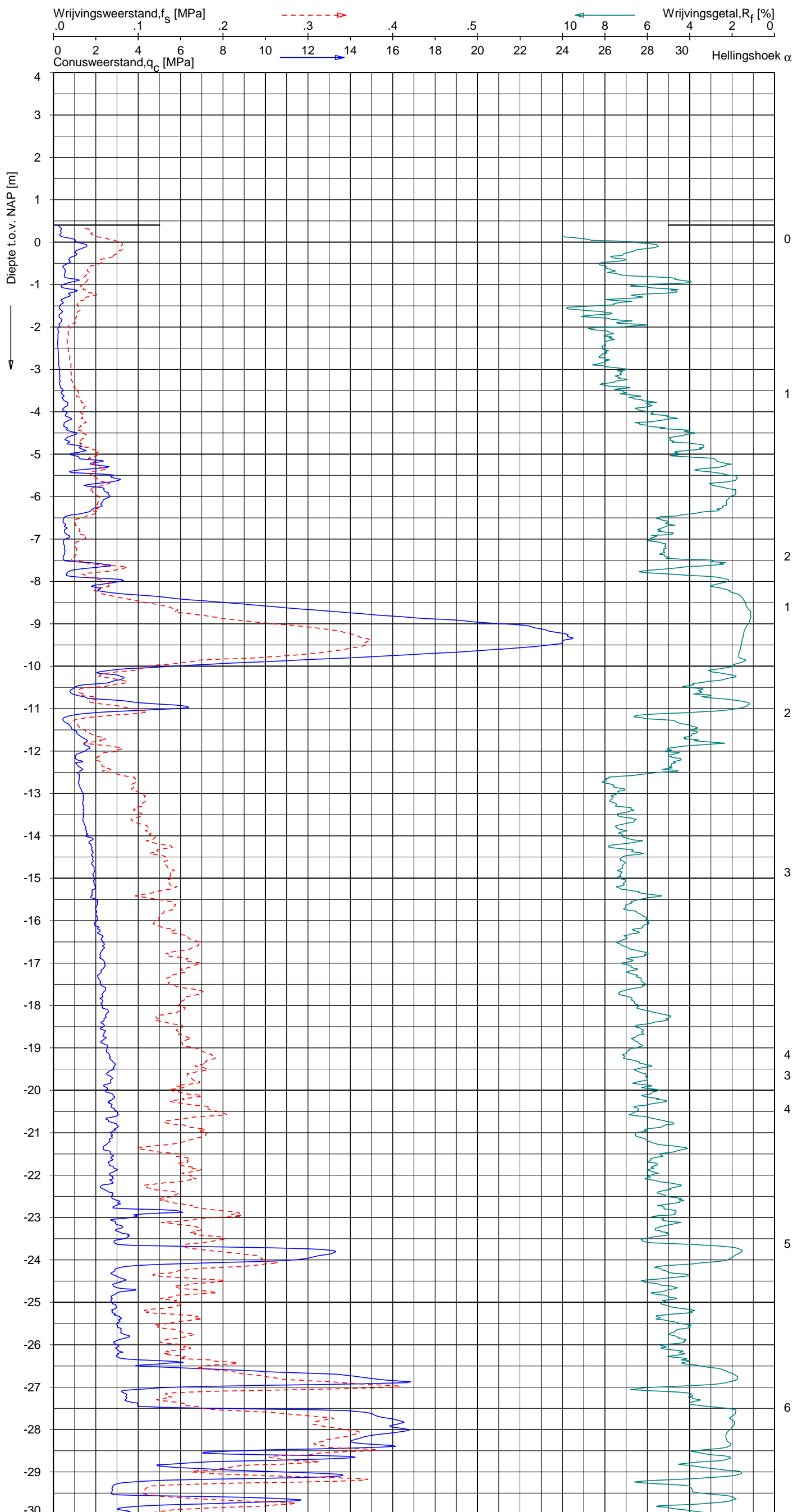
Bijlage : 725



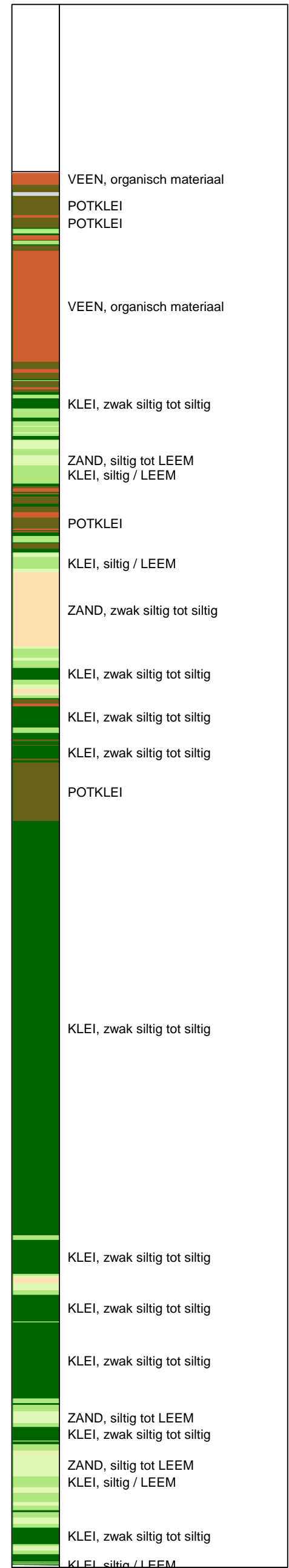
UNIPLOT 05.25.nl / QcfClass-N3.cmd / 2014-03-24 13:39:54

6012-0102-000

DKM725-1 - 1



**Indicatieve bodembeschrijving**  
 Automatisch gegenereerd uit data van de sondering, geldig onder grondwaterpeil (Robertson 1990, NL corr.)



Opg. : AS/SV d.d. 17-mrt-2014 Coord.: X=243705.2m Y=595233.6m Systeem: RD Sondering volgens norm NEN-EN-ISO 22476-1  
 Get. : HOFSTEDE d.d. 24-mrt-2014 MV = NAP +0.40m Conus: CP15-CF75SO2 1701-2675 Toepassingsklasse 3. Test type TE1  
 Conustype: A<sub>c</sub> = 1510 mm<sup>2</sup>; A<sub>s</sub> = 19895 mm<sup>2</sup>



**SONDERING MET PLAATSELIJKE KLEEFMETING**

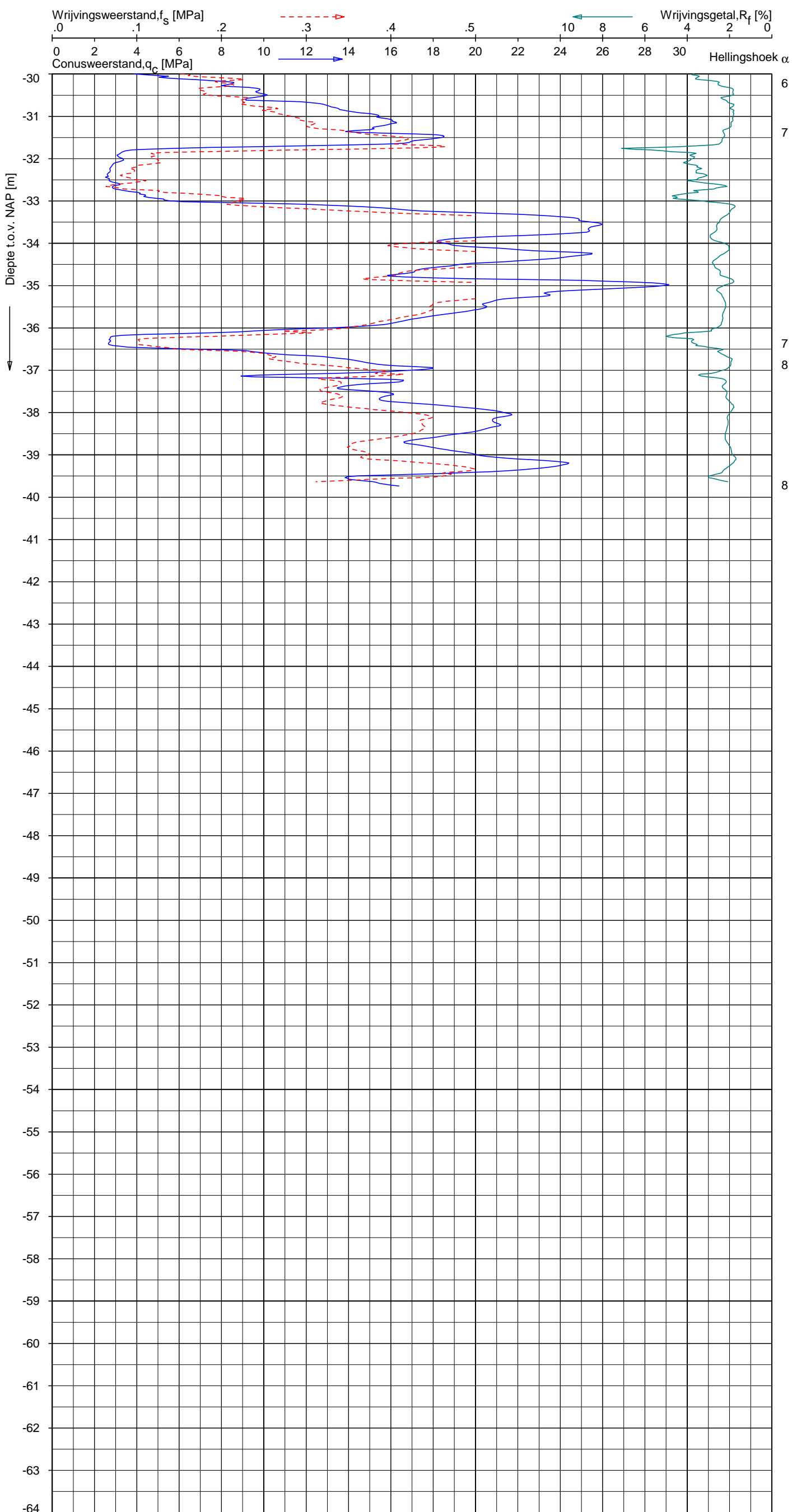
NOORD-WEST 380

Opdr. 6012-0102-000  
 Sond. DKM725-1


UNIPLOT 05.25.nl / QcfClass-N3.cmd / 2014-03-24 13:39:55

6012-0102-000

DKM725-1 - 2



**Indicatieve bodembeschrijving**  
 Automatisch gegenereerd uit data van de sondering, geldig onder grondwaterpeil (Robertson 1990, NL corr.)



Opg. : AS/SV d.d. 17-mrt-2014 Coord.: X=243705.2 m Y= 595233.6 m Systeem: RD Sondering volgens norm NEN-EN-ISO 22476-1  
 Get. : HOFSTEDÉ d.d. 24-mrt-2014 MV = NAP +0.40 m Conus: CP15-CF75SO2 1701-2675 Toepassingsklasse 3. Test type TE1  
 Conustype: A<sub>c</sub> = 1510 mm<sup>2</sup>; A<sub>s</sub> = 19895mm<sup>2</sup>



**SONDERING MET PLAATSELIJKE KLEEFMETING**

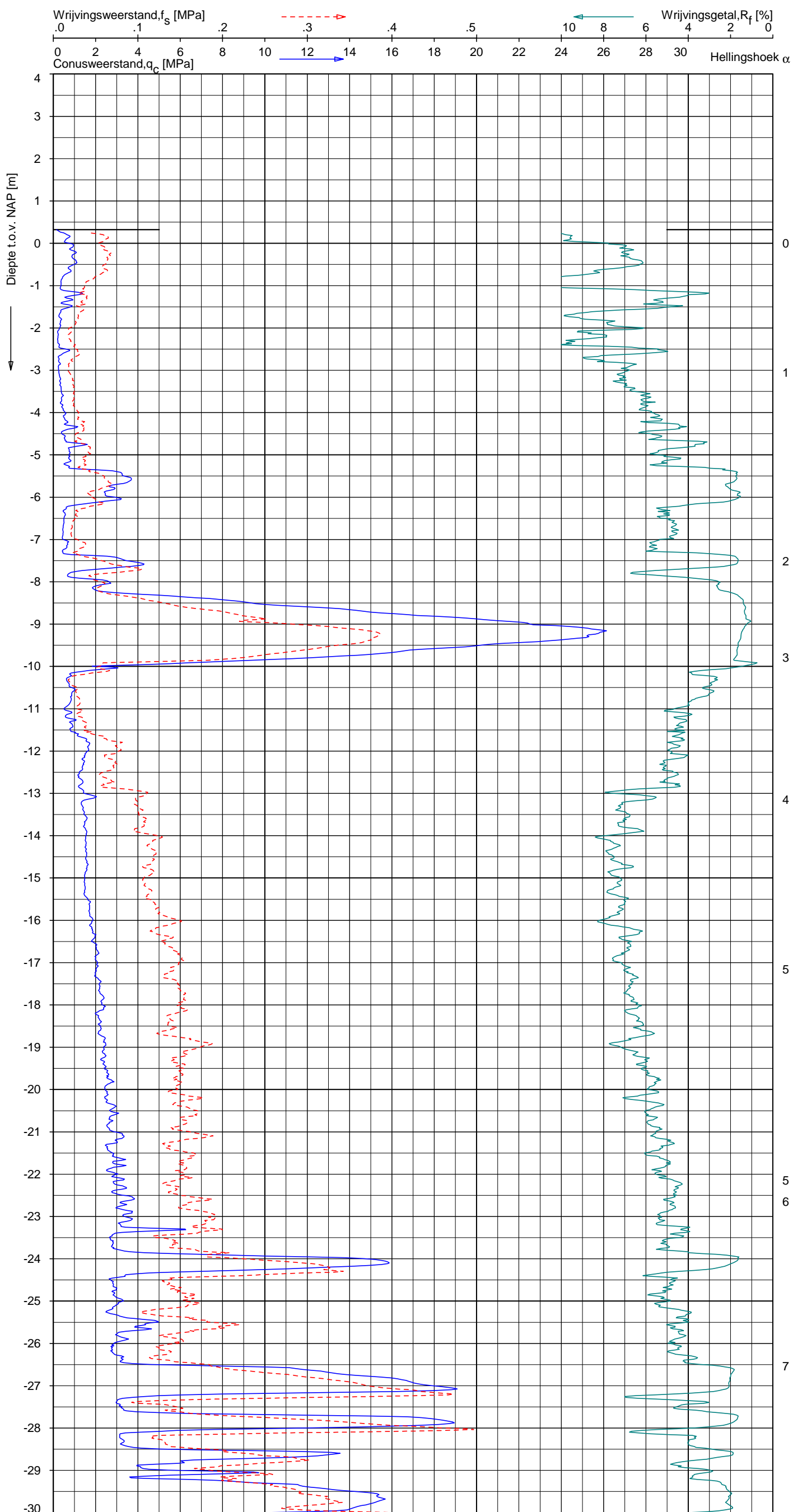
NOORD-WEST 380

Opdr. 6012-0102-000  
 Sond. DKM725-1

UNIPLOT 05.25.nl / QofClass-N3.cmd / 2014-03-24 13:39:58

6012-0102-000

DKM725-2 - 1



**Indicatieve bodembeschrijving**  
 Automatisch gegenereerd uit data van de sondering, geldig onder grondwaterpeil (Robertson 1990, NL corr.)



Opg.: AS/SV d.d. 17-mrt-2014 Coord.: X=243709.9m Y=595237.4m Systeem: RD Sondering volgens norm NEN-EN-ISO 22476-1  
 Get.: HOFSTEDÉ d.d. 24-mrt-2014 MV = NAP +0.32m Conus: CP15-CF75SO2 1701-2675 Toepassingsklasse 3. Test type TE1  
 Conustype:  $A_c = 1510 \text{ mm}^2$ ;  $A_s = 19895 \text{ mm}^2$



**SONDERING MET PLAATSELIJKE KLEEFMETING**

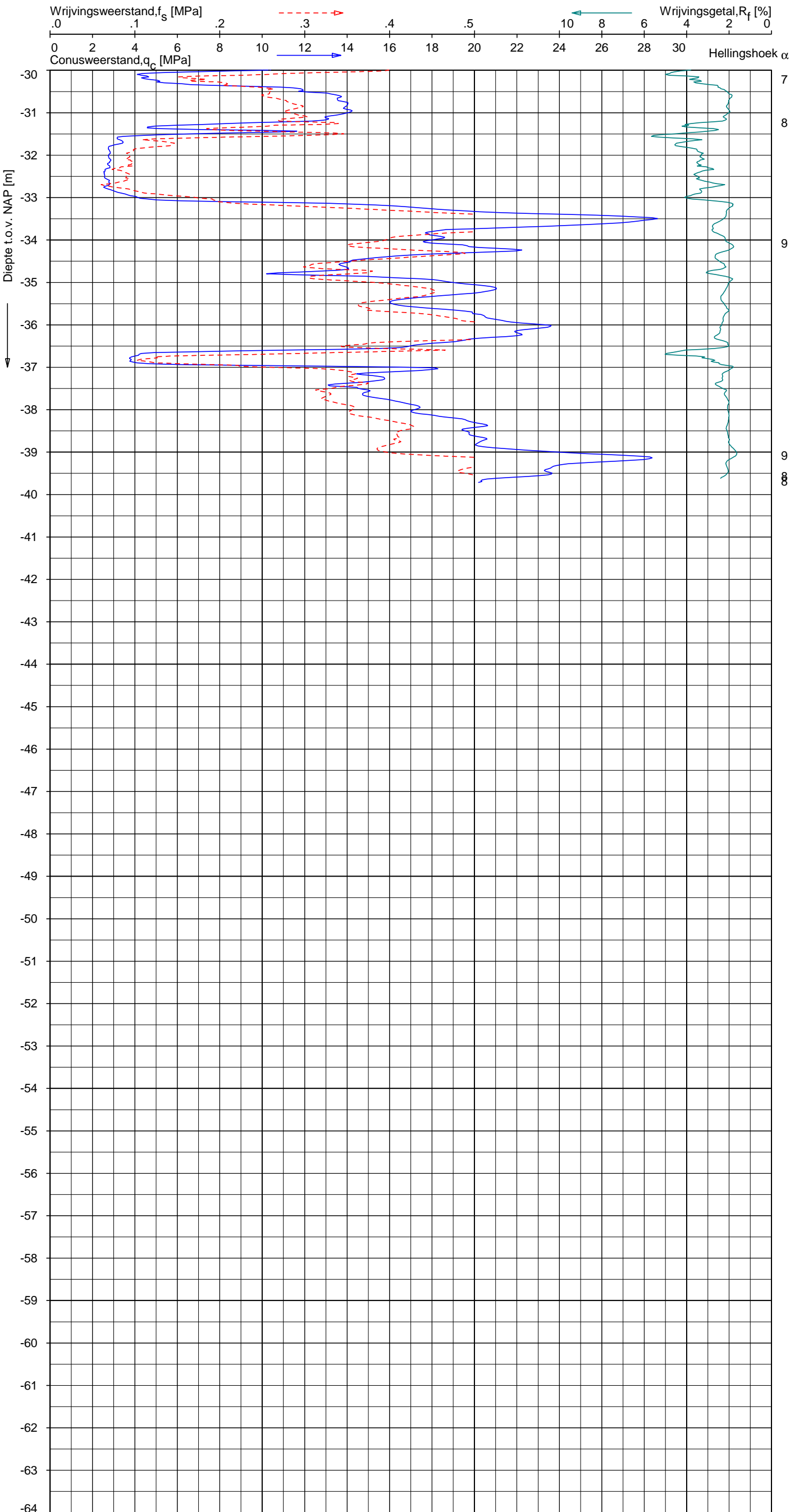
NOORD-WEST 380

Opdr. 6012-0102-000  
 Sond. DKM725-2


UNIPLOT 05.25.nl / QcfClass-N3.cmd / 2014-03-24 13:39:59

6012-0102-000

DKM725-2



**Indicatieve bodembeschrijving**  
 Automatisch gegenereerd uit data van de sondering, geldig onder grondwaterpeil (Robertson 1990, NL corr.)



Opg. : AS/SV d.d. 17-mrt-2014 Coord.: X=243709.9m Y= 595237.4m Systeem: RD Sondering volgens norm NEN-EN-ISO 22476-1  
 Get. : HOFSTEDE d.d. 24-mrt-2014 MV = NAP +0.32m Conus: CP15-CF75SO2 1701-2675 Toepassingsklasse 3. Test type TE1  
 Conustype: A<sub>c</sub> = 1510 mm<sup>2</sup>; A<sub>s</sub> = 19895mm<sup>2</sup>



**SONDERING MET PLAATSELIJKE KLEEFMETING**

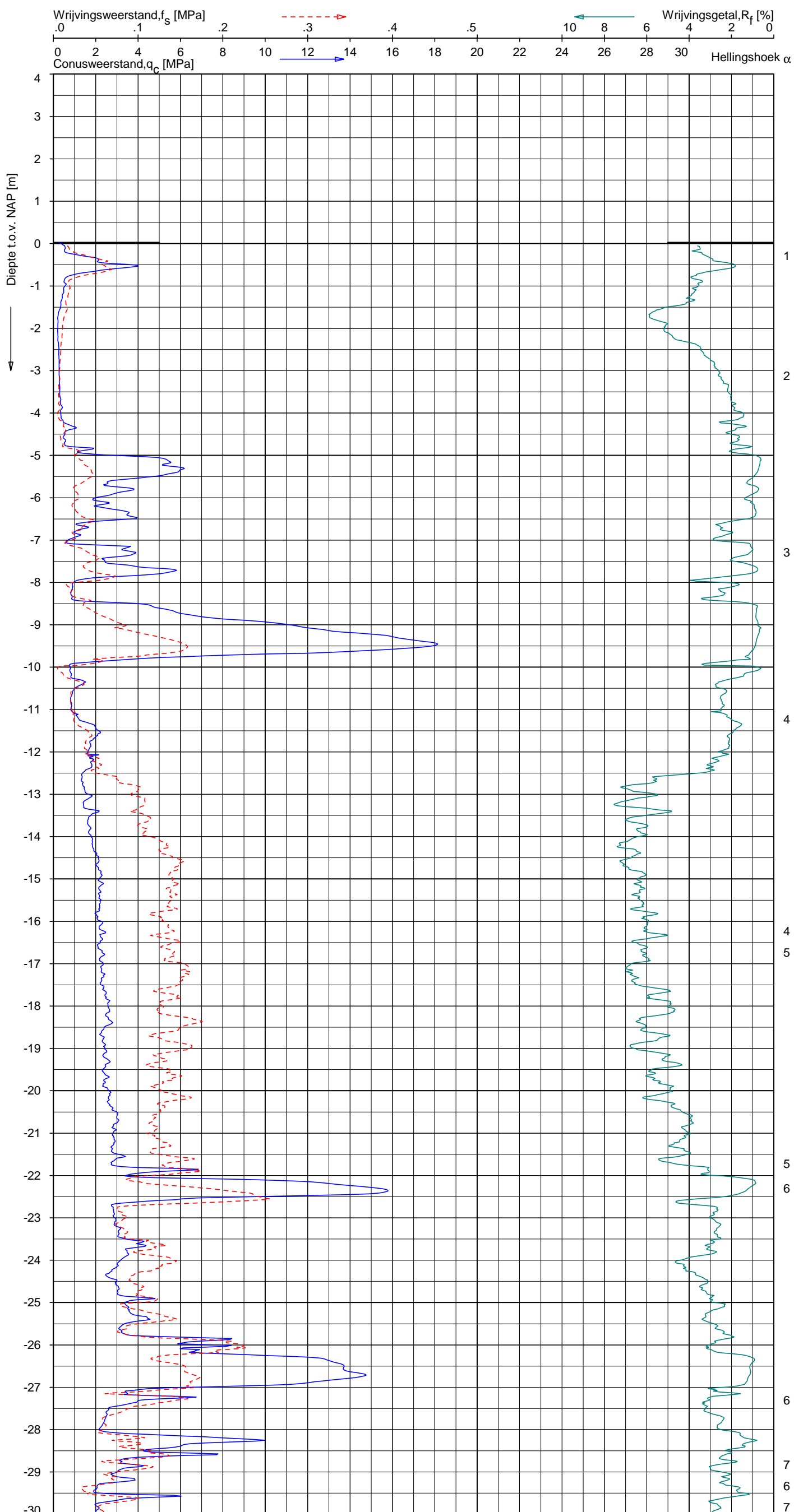
NOORD-WEST 380

Opdr. 6012-0102-000  
 Sond. DKM725-2

UNIPLOT 05.25.nl / QofClass-N3.cmd / 2014-03-24 13:40:01

6012-0102-000

DKMP725-3 - 1



**Indicatieve bodembeschrijving**  
 Automatisch gegenereerd uit data van de sondering, geldig onder grondwaterpeil (Robertson 1990, NL corr.)



Opg.: AS/SV d.d. 17-mrt-2014 Coord.: X=243694.9m Y=595256.4m Systeem: RD  
 Get.: HOFSTEDE d.d. 24-mrt-2014 MV = NAP +0.03m Conus: F7.5CKE2HAW<sub>1</sub>/B P1 1701-2650  
 Sondering volgens norm NEN-EN-ISO 22476-1 Toepassingsklasse 3. Test type TE1  
 Conustype: A<sub>c</sub> = 1500 mm<sup>2</sup>; A<sub>s</sub> = 19956 mm<sup>2</sup>



**SONDERING MET PLAATSELIJKE KLEEFMETING**

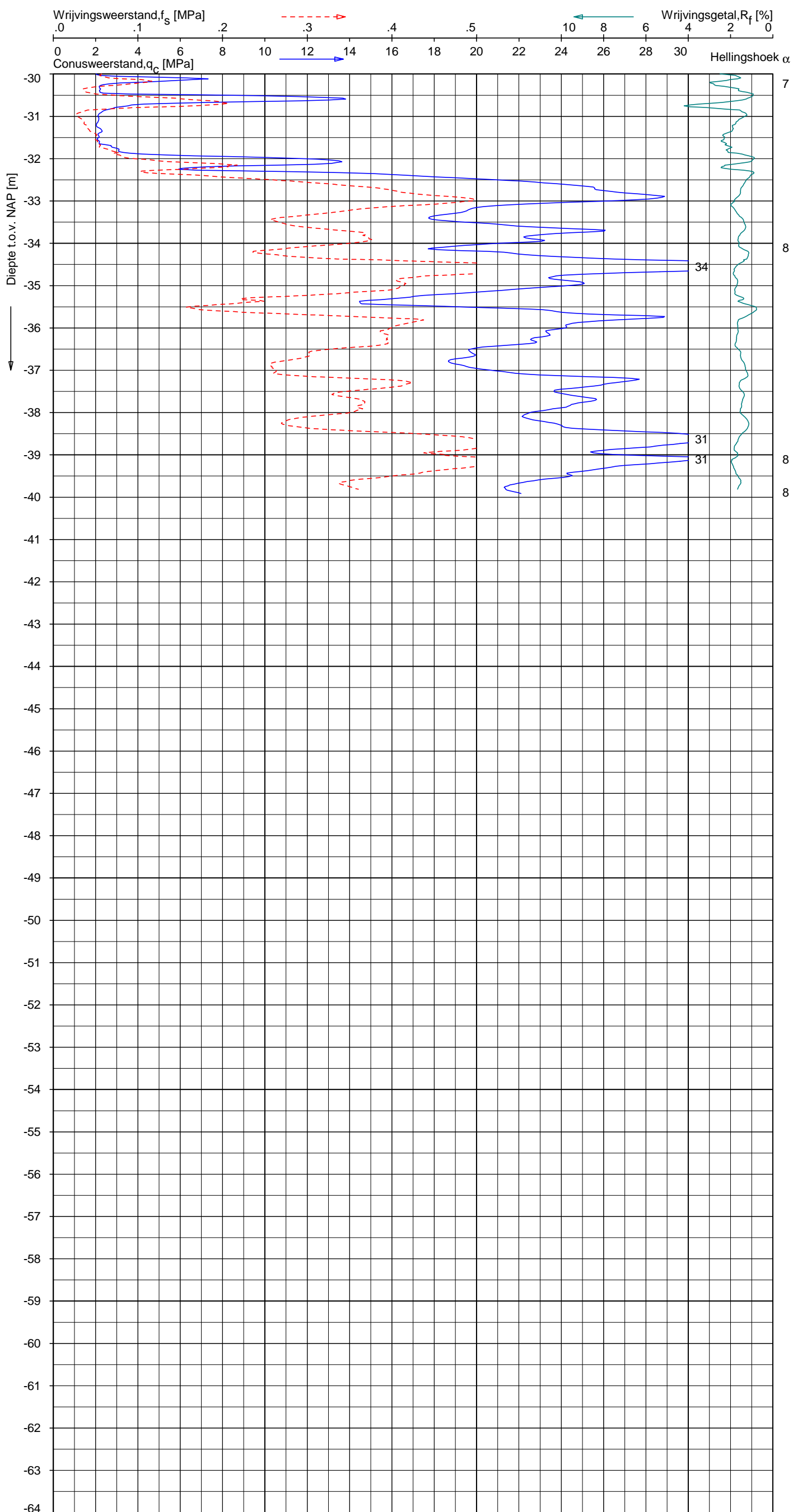
NOORD-WEST 380

Opdr. 6012-0102-000  
 Sond. DKMP725-3


UNIPLOT 05.25.nl / QofClass-N3.cmd / 2014-03-24 13:40:02

6012-0102-000

DKMP725-3 - 2



**Indicatieve bodembeschrijving**  
 Automatisch gegenereerd uit data van de sondering, geldig onder grondwaterpeil (Robertson 1990, NL corr.)



Opg. : AS/SV d.d. 17-mrt-2014 Coord.: X=243694.9m Y=595256.4m Systeem: RD  
 Get. : HOFSTEDE d.d. 24-mrt-2014 MV = NAP +0.03m Conus: F7.5CKE2HAW<sub>1</sub>/B P1 1701-2650  
 Sondering volgens norm NEN-EN-ISO 22476-1 Toepassingsklasse 3. Test type TE1  
 Conustype:  $A_c = 1500 \text{ mm}^2$ ;  $A_s = 19956 \text{ mm}^2$



**SONDERING MET PLAATSELIJKE KLEEFMETING**

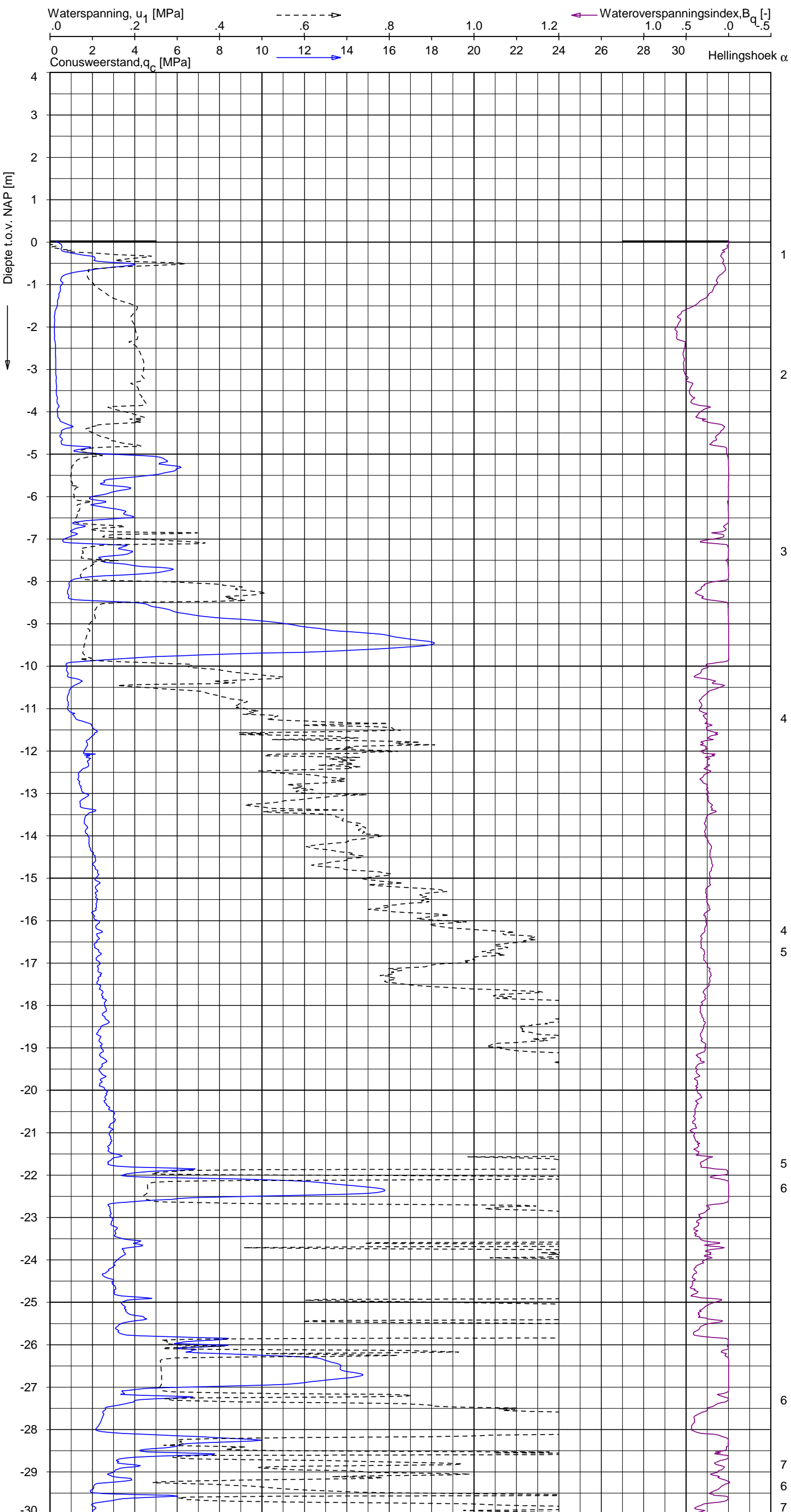
NOORD-WEST 380

Opdr. 6012-0102-000  
 Sond. DKMP725-3

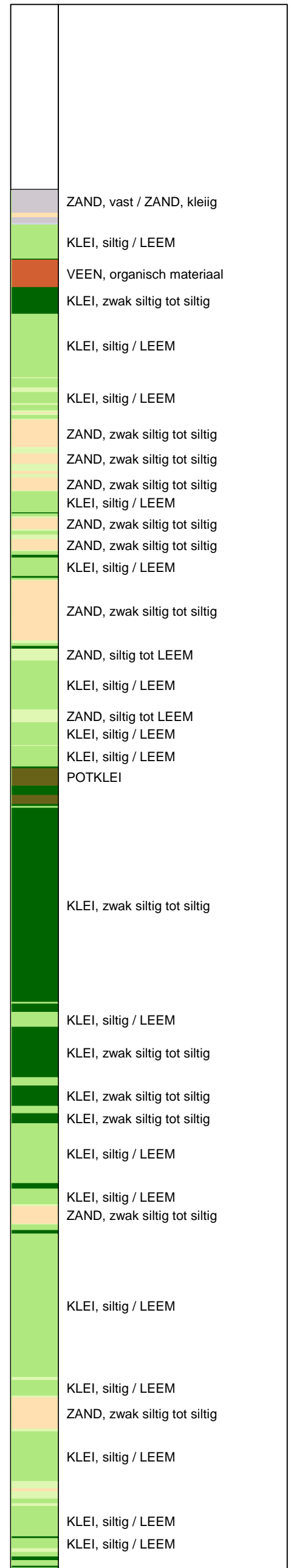
UNIPLOT 05.25.nl / QcU1Class-N3.cmd / 2014-03-24 13:42:26

6012-0102-000

DKMP725-3 - 1



**Indicatieve bodembeschrijving**  
 Automatisch gegenereerd uit data van de sondering, geldig onder grondwaterpeil (Robertson 1990, NL corr.)



Opg. : AS/SV d.d. 17-mrt-2014 Coord.: X=243694.9m Y=595256.4m Systeem: RD Sondering volgens norm NEN-EN-ISO 22476-1  
 Get. : HOFSTEDE d.d. 24-mrt-2014 MV = NAP +0.03m Conus: F7.5CKE2HAW<sub>1</sub>/B P1 1701-2650 Toepassingsklasse 3. Test type TE1  
 Conustype:  $A_c = 1500 \text{ mm}^2$ ;  $A_s = 19956 \text{ mm}^2$

**SONDERING MET WATERSPANNINGSMETING**

NOORD-WEST 380

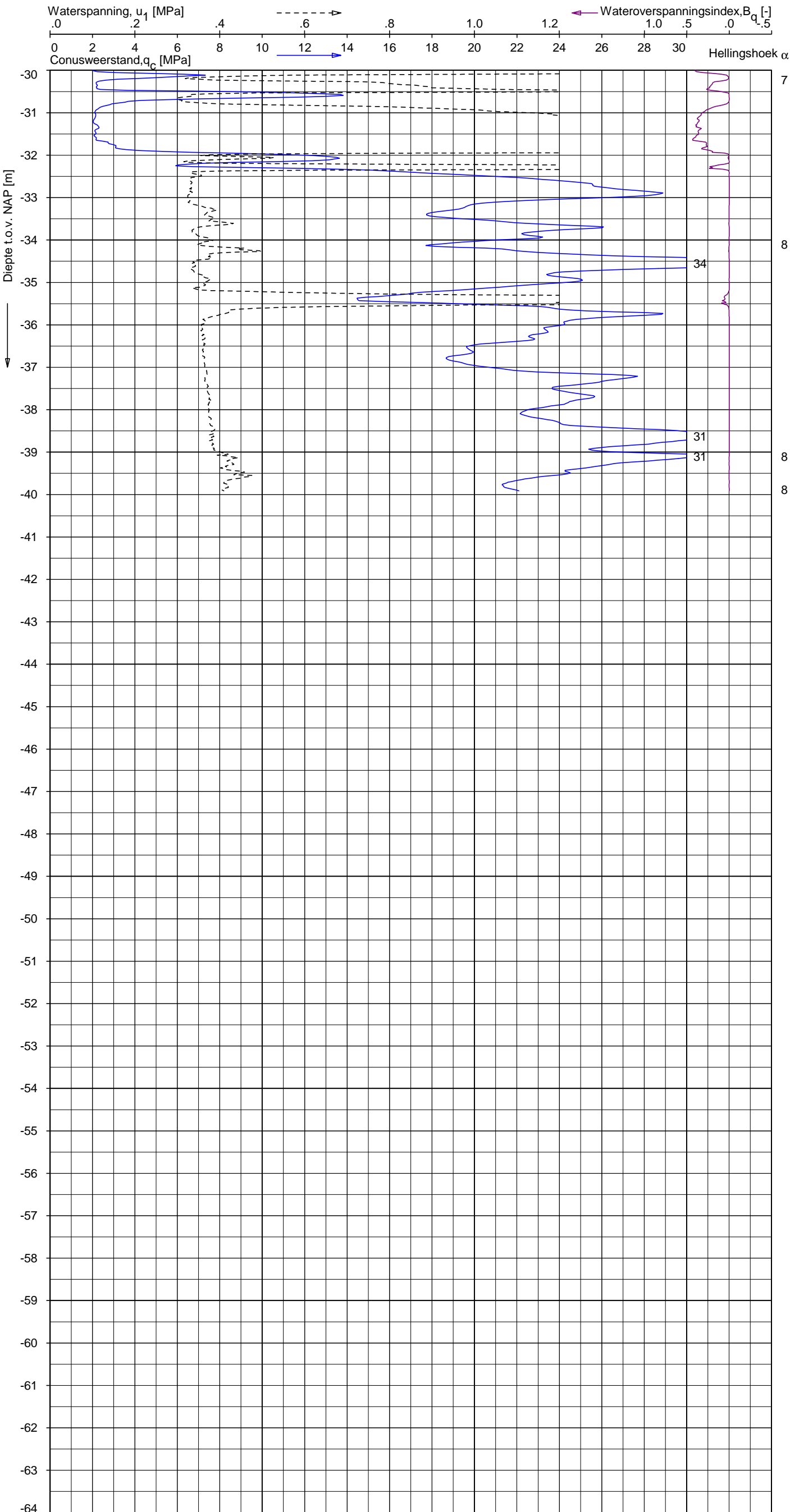
Opdr. 6012-0102-000  
 Sond. DKMP725-3




UNIPLOT 05.25.nl / QcU1Class-N3.cmd / 2014-03-24 13:42:26

6012-0102-000

DKMP725-3 - 2



**Indicatieve bodembeschrijving**  
 Automatisch gegenereerd uit data van de sondering, geldig onder grondwaterpeil (Robertson 1990, NL corr.)



Opg. : AS/SV d.d. 17-mrt-2014 Coord.: X=243694.9m Y= 595256.4m Systeem: RD Sondering volgens norm NEN-EN-ISO 22476-1  
 Get. : HOFSTEDE d.d. 24-mrt-2014 MV = NAP +0.03m Conus: F7.5CKE2HAW<sub>1</sub>/B P1 1701-2650 Toepassingsklasse 3. Test type TE1  
 Conustype:  $A_c = 1500 \text{ mm}^2$ ;  $A_s = 19956 \text{ mm}^2$



**SONDERING MET WATERSPANNINGSMETING**

NOORD-WEST 380


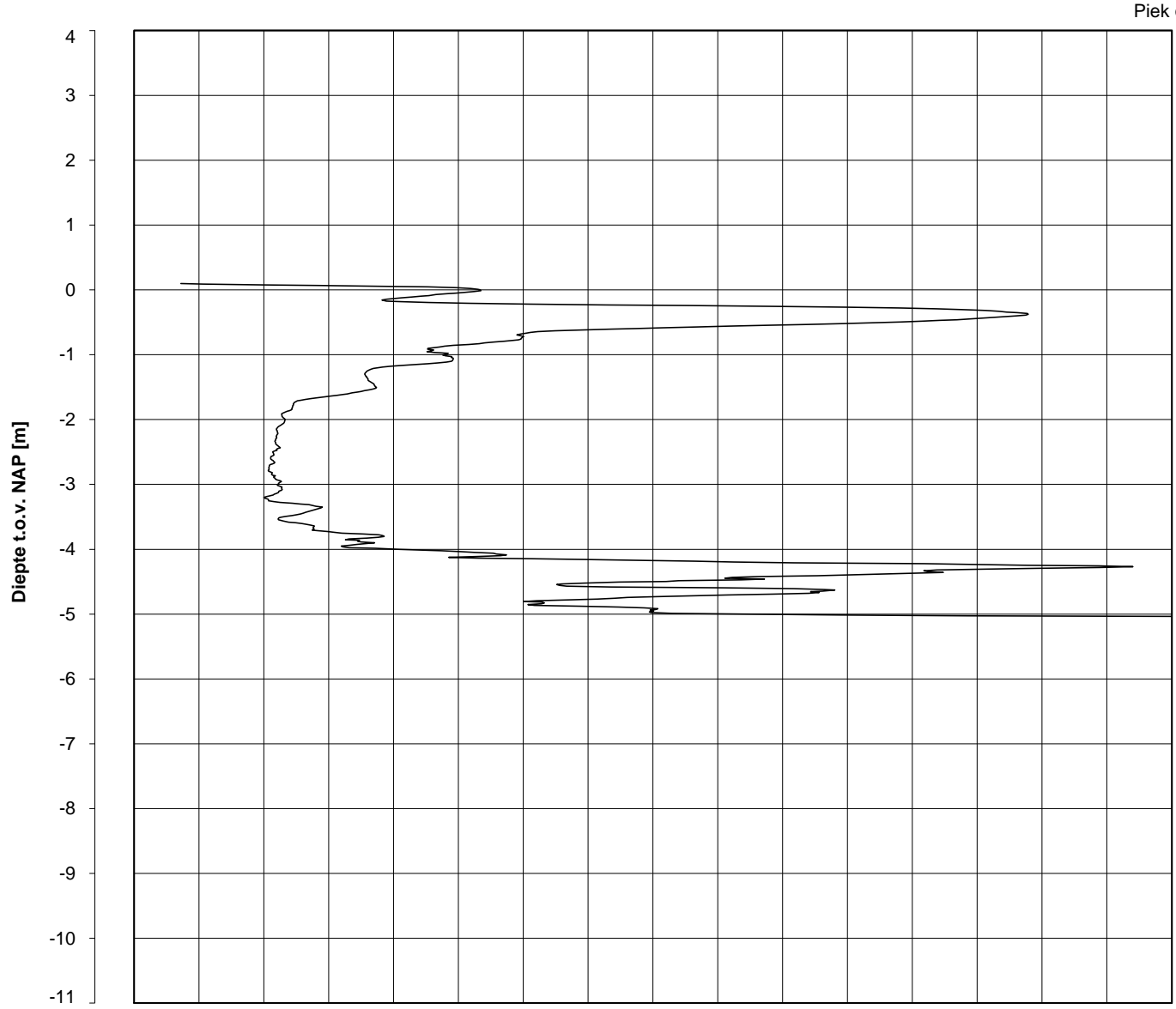
Opdr. 6012-0102-000  
 Sond. DKMP725-3



Bol Penetratie Weerstand,  $q_B$  [MPa]  
.0 .1 .2 .3 .4 .5 .6 .7 .8 .9 1.0 1.1 1.2 1.3 1.4 1.5 1.6

Waterspanning,  $u_{1,B}$  [MPa]  
- .50 -.25 .00 .25 .50 .75

Waterspanning,  $u_{2,B}$  [MPa]  
Helling  $\alpha$  [Gr]



0  
0  
0  
0  
0  
1  
0

Datum uitvoering : 17-Mar-2014

Sonde Type/Nr. : B-A48F2.5CKE2HA/B

**DKMB725-4**

**BOL SONDERING**

Test tov NAP [m] : +0.10

Bol Basis Opp. [mm<sup>2</sup>] : 4778

Coördinaten [m] : X = 243690.2 Y = 595252.7

NOORD-WEST 380

## LEGENDA TERREINPROEVEN EN GRONDSOORTEN

### BORINGEN / PEILBUIZEN

●	mechanische boring (B)
◐	handboring (HB)
○	niet uitgevoerde boring
◌	niet uitgevoerde handboring
●	boring met peilbuis
●	boring met peilbuis, ondiep en diep filter
●	boring met peilbuis, ondiep, middeldiep en diep filter
◌	handboring met peilbuis
⊕	hellingsmeterbuis (HMB)
⌵	gedrukte peilbuis (PB) / minifilter (MF)
⊙	boring derden
⊙	boring derden met peilbuis

### SONDERINGEN

▼	diep-/diepzware sondering
▽	middelzware sondering
▼	diep-/diepzware sondering met plaatselijke kleefmeting
▽	middelzware sondering met plaatselijke kleefmeting
⊕	slagsondering
▽	niet uitgevoerde sondering
⊕	waterspanningsmeter (WSM)
▽	sondering derden
▽	sondering derden met plaatselijke kleefmeting

### Type sonderingen

M	middelzware sondering
D	diepsondering
DZ	diepzware sondering
S	slagsondering

### Toegevoegde metingen

KM	meting van de plaatselijke kleef
P	meting van waterspanning
M	meting van de magnetische veldsterkte
G	meting van de geleidbaarheid
S	meting van de schuifgolfsnelheid (seismische meting)
T	meting van de temperatuur

### LEGENDA / TERMINOLOGIE

#### grind

	Grind, siltig
	Grind, zwak zandig
	Grind, matig zandig
	Grind, sterk zandig
	Grind, uiterst zandig

#### zand

	Zand, kleilig
	Zand, zwak siltig
	Zand, matig siltig
	Zand, sterk siltig
	Zand, uiterst siltig

#### veen

	Veen, mineraalarm
	Veen, zwak kleilig
	Veen, sterk kleilig
	Veen, zwak zandig
	Veen, sterk zandig

#### klei

	Klei, zwak siltig
	Klei, matig siltig
	Klei, sterk siltig
	Klei, uiterst siltig
	Klei, zwak zandig
	Klei, matig zandig
	Klei, sterk zandig

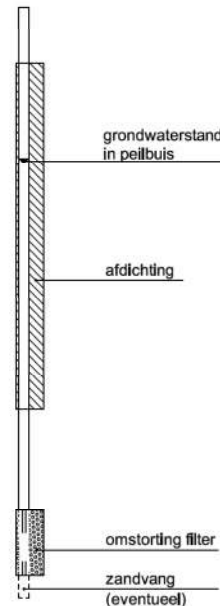
#### leem

	Leem, zwak zandig
	Leem, sterk zandig

#### Overige toevoegingen

	zwak humeus
	matig humeus
	sterk humeus
	zwak grindig
	matig grindig
	sterk grindig

#### Peilbuis

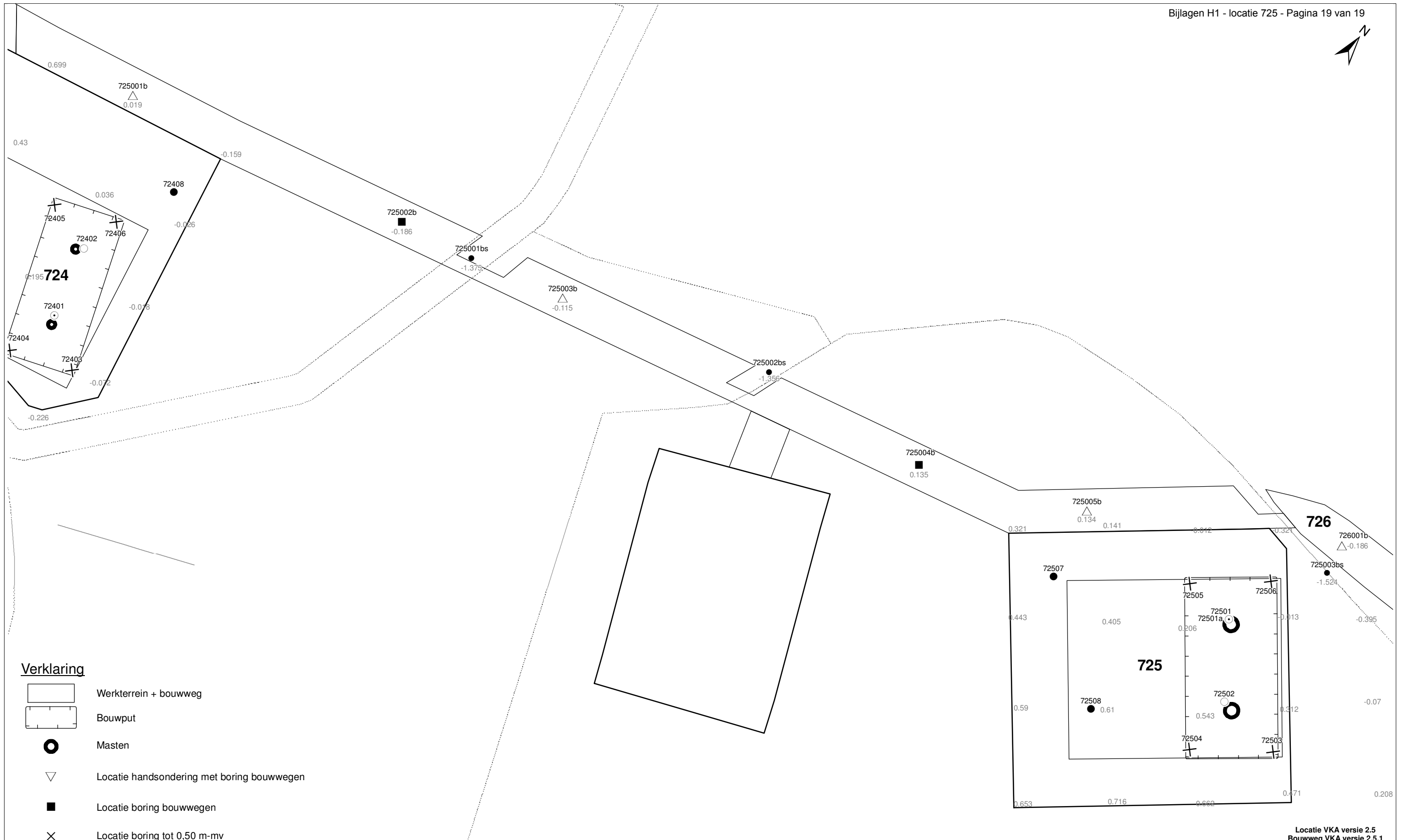


#### Monsters

	geroerd monster
	ongeroerd monster

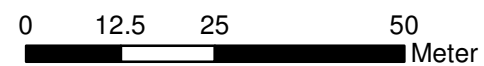
#### Overig

	gemiddeld hoogste grondwaterstand
	grondwaterstand
	gemiddeld laagste grondwaterstand
	slib
	verharding / kern / asfalt
	puin



**Verklaring**

-  Werkterrein + bouwweg
-  Bouwput
-  Masten
-  Locatie handsondering met boring bouwwegen
-  Locatie boring bouwwegen
-  Locatie boring tot 0,50 m-mv
-  Locatie boring tot 1,20 m-mv
-  Locatie boring tot 4,00 m-mv
-  Locatie boring + peilbuis
- SL Locatie slibmonster (Locatie)
- BS Locatie slibmonster (Bouwweg)



Locatie VKA versie 2.5  
Bouwweg VKA versie 2.5.1

TITEL		BOORPUNTEN KAART MAST :		725	
		Noord - West 380 kV			
STATUS	GETEKEN DOOR	AFD.	PAR.	OPDRACHTGEVER	
	T. Cornea			TenneT	
	GECONTROLEERD DOOR	AFD.	PAR.	OMSCHRIJVING WIJZIGING	GETEKEND BIJ
	E. Aldershof				ARCADIS
	VOOR AKKOORD	AFD.	PAR.	SCHAAL	DATUM 1e UITGAVE
	M. van Driel			1:1000	13.05.2014
				DATUM WIJZIGING	
VAKGEBIED	TEK. SOORT	PROJECT NR.	FORMAT	NUMMER	WLIZ. NR.
			A3	Mast nr. 725	1

## **2 Cultuurtechnisch onderzoek**

### 3 Geohydrologisch onderzoek

#### Verantwoording

Titel: Geohydrologisch onderzoek: project: Noord – West 380 kV  
Deelgebied: 1  
mastnummer: 725

Projectnummer: B.02032.000377.001

Referentienummer: T206878

Revisie: 1.0

Datum: 18 december 2014

Auteur(s): M.J.H. Rakhorst en M.M. Houdé

Gecontroleerd door: J.B. Helder

Paraaf gecontroleerd:



Goedgekeurd door: J. Assink



Paraaf goedgekeurd:

Contact: [TenneT380kVnw@arcadis.nl](mailto:TenneT380kVnw@arcadis.nl)

In het geohydrologisch onderzoek worden twee fases onderscheiden namelijk:

- Fase 1: Beknopte analyse van effecten
- Fase 2: Uitgebreide analyse van effecten indien onderlinge beïnvloeding daar aanleiding toe geeft

Fase 1 is in dit geohydrologisch rapport in paragraaf 3.1 t/m 3.4 uitgewerkt. Indien van toepassing is fase 2 in paragraaf 3.5 en 3.6 uitgewerkt.

#### INHOUDSOPGAVE

3.1. Inleiding

3.2. Veld- en laboratoriumwerkzaamheden

3.3. Algemene beschrijving tracé

3.4. Bemaling

3.5. Effecten grondwater (Fase 2: indien de effecten daar aanleiding toe geven)

3.6. Uitvoeringstechnische aspecten (Fase 2: indien de effecten daar aanleiding toe geven)

3.7 Bijlagen H3

Bijlage 3-1: Locatie inclusief onderzoekspunten

Bijlage 3-2: Overzicht veldgegevens en analyseresultaten

Bijlage 3-3: Tekening: waterinformatiekaart

### 3.1 *Inleiding*

Doel van het geohydrologisch onderzoek is om inzicht te geven in de geohydrologische situatie op de onderhavige mastlocatie 725. Dit voor de onderbouwing van de vergunningaanvraag in het kader van de Waterwet en het op te stellen werkplan door de aannemer.

Op basis van de geohydrologische situatie is het te verwachten waterbezwaar en de grondwater- en/of stijghoogteverlaging in de omgeving tijdens de bemaling berekend. Met deze gegevens kan de vergunning in het kader van de Waterwet aangevraagd worden.

Indien de mate waarin effecten optreden niet om nadere kwantificering vragen, wordt enkel fase 1 in deze rapportage uitgewerkt. Indien de mate waarin effecten optreden wel om nadere kwantificering vragen, is ook fase 2 uitgewerkt. Er wordt bij het bepalen van de effecten rekening gehouden met de mogelijke invloed van bemaling van naastgelegen masten op de verlaging. Voor een mastlocatie zijn de twee naastliggende mastlocaties maatgevend voor de verlaging en de effecten.

Dit geohydrologisch onderzoek vormt daarnaast een bron van gegevens en basis voor het door de aannemer op te stellen werkplan en uitvoeringsplan van de bemaling (bemalingsplan).

Daarnaast is aandacht besteed aan de kwalitatieve aspecten, vanuit de voorgenomen lozing van bemalingswater op oppervlaktewater.

### 3.2 *Veld- en laboratoriumwerkzaamheden*

#### 3.2.1 *Veldwerkzaamheden*

Ten behoeve van het geohydrologisch onderzoek zijn ter plaatse van de toekomstige bouwput de volgende veldwerkzaamheden uitgevoerd:

- 4 sonderingen tot 40 m -mv (of maximale reactiekracht van 16 ton);
- Twee boringen tot ten minste 4,0 m -mv;
- Het plaatsen van ten minste één peilbuis ter bepaling van de freatische grondwaterstand in de deklaag;
- De stijghoogte is bij plaatsing van de peilbuis bepaald. Na een wachttijd van tenminste 1 week is een tweede meting uitgevoerd;
- Het nemen van een monster van het oppervlaktewater. Niet ter plaatse van iedere mastlocatie is een monster genomen, maar wel van elk ontvangend oppervlaktewater (zie bijlage 3-3 voor de locatie van monsternamen).

De data waarop deze veldwerkzaamheden hebben plaatsgevonden, zijn weergegeven bij de resultaten van de veldwerkzaamheden zoals weergegeven in bijlage 3-2 en 3-3.

#### 3.2.2 *Laboratoriumwerkzaamheden*

Het grondwater in de peilbuizen en het oppervlaktewater is bemonsterd en geanalyseerd op het standaardlozingspakket (Arseen (As), Chloride (Cl), Zuurstof (O<sub>2</sub>), Ammonium (NH<sub>4</sub>), Stikstof (N-Kjeldahl), Fe<sup>2+</sup>, Fe-totaal, BZV (biologisch zuurstofverbruik), CZV (chemisch zuurstofverbruik), Sulfaat (totaal), Fosfaat (totaal), zuurgraad (pH), geleidingsvermogen (EGV), droogrest onopgeloste bestanddelen (zs)).

De resultaten van de veld- en laboratoriumwerkzaamheden zijn opgenomen in bijlage 3-2. De resultaten zijn tevens beknopt weergegeven in de als bijlage 3-3 opgenomen tekening.

### 3.3 *Algemene beschrijving tracé*

#### 3.3.1 *Maaiveld*

De hoogtemetingen gedaan tijdens de veldwerkzaamheden zijn in tabel 3.13 in bijlage 3-2 opgenomen. Hieruit leiden wij een gemiddelde maaiveldhoogte ter plaatse van de locatie af van 0,26 m NAP.

### 3.3.2 Bodemopbouw

In onderstaande paragrafen is de ondiepe bodemopbouw en geohydrologische opbouw beschreven.

#### 3.3.2.1 Ondiepe bodemopbouw

Op basis van boringen uitgevoerd tijdens de veldwerkzaamheden bestaat de deklaag vanaf maaiveld (0,26 m NAP) tot maximale boordiepte uit klei, veen en zand.

#### 3.3.2.2 Geohydrologische opbouw

De regionale bodemopbouw is weergegeven in onderstaande tabel 3.1. De gegevens uit deze tabel zijn ontleend aan [www.DINOloket.nl](http://www.DINOloket.nl) aangevuld met de lokale locatiespecifieke gegevens zoals naar voren komt uit de sonderingen uitgevoerd in het kader van het geotechnische onderzoek (zie hoofdstuk 4) en de handboringen voor het cultuurtechnisch onderzoek (zie hoofdstuk 2). In onderstaande tabel zijn ook de geohydrologische formaties en de op basis van DINOloket en ervaring geïnterpreteerde parameters weergegeven (weerstanden en doorlatendheden).

Daarnaast is bij de handboringen per laag de waterdoorlatendheid (k-waarde) geschat voor het berekenen van de uit te voeren bemalingen (zie bijlage 1-1).

**Tabel 3.1: Geohydrologische opbouw**

Globale diepte (m NAP)	Samenstelling	Geohydrologische eenheid	Formatie	Doorlatendheid/weerstand
0,26 tot -7,8	klei, veen, zand	deklaag	Naaldwijk	400 dagen
-7,8 tot -10	zand	watervoerende laag	Boxtel	1 tot 10 m/d
-10 tot -40	klei	slechtdoorlatende laag	Peelo	1000 dagen

### 3.3.3 Watersysteem

In onderstaande paragrafen zijn de gegevens van het oppervlaktewater en grondwater beschreven.

#### 3.3.3.1 Oppervlaktewaterpeilen

Het peil van het oppervlaktewater is niet beschikbaar.

#### 3.3.3.2 Freatisch grondwater

De Gemiddeld Hoogste Grondwaterstand (GHG) en Gemiddeld Laagste Grondwaterstand (GLG) geven de grondwaterstandsfluctuatiezone aan. Deze kunnen in het veld terug te vinden zijn als hydromorfe profielkenmerken. Op basis van de hydromorfe profielkenmerken in boringen op de locatie is een gemiddelde GHG af te leiden van 0,59 m –mv en de GLG op 1,80 m -mv. Bij een maaiveldniveau van 0,26 m NAP komt dit overeen met een GHG van -0,32 m NAP en een GLG van -1,54 m NAP.

De in peilbuis 72501-1 met filterdiepte 1,50 tot 2,50 m -mv tijdens de veldwerkzaamheden opgenomen freatische stijghoogte is weergegeven in onderstaande tabel. De waarden ten opzichte van maaiveld zijn met de maaiveldhoogte van 0,06 m NAP bij de peilbuis (in het rapport afgerond op twee decimalen) vertaald naar een waarde ten opzichte van NAP.

**Tabel 3.2: Ondiepe stijghoogte peilbuis 72501-1**

Datum	Stijghoogte [m -mv]	Stijghoogte [m NAP]
11/12/2013	0,90	-0,84
11/25/2014	0,92	-0,86

#### *Stijghoogten diepe grondwater*

In het DINOloket zijn geen hogere representatieve stijghoogtes gevonden die hoger zijn dan de gemeten grondwaterstanden. Dit komt overeen met de gemiddelde stijghoogte in het watervoerend pakket bepaald door Deltares (figuur 10.D uit Noord-West 380 kV-verbinding, watervergunningen, Deltares 2012).

Op grond van de verschillen tussen de freatische grondwaterstanden zoals afgeleid uit de hydromorfe kenmerken en gegevens van stijghoogten in het watervoerend pakket (bron: Dinoloket) concluderen wij dat er geen duidelijk verschil is in stijghoogte. Er is daarmee geen sprake van een duidelijke infiltratie- of kwelsituatie.

De in peilbuis 72501a-1 met filterdiepte 5,00 tot 6,00 m -mv tijdens de veldwerkzaamheden opgenomen stijghoogte in de onderste helft van de deklaag is weergegeven in onderstaande tabel. De waarden ten opzichte van maaiveld zijn met de maaiveldhoogte ter plaatse van de peilbuis (0,06 m NAP) vertaald naar een waarde ten opzichte van NAP.

**Tabel 3.3: Diepe stijghoogte peilbuis 72501a-1**

Datum	Stijghoogte [m -mv]	Stijghoogte [m NAP]
11/13/2013	0,90	-0,84
11/25/2013	0,95	-0,89

### 3.3.3.3 Grond- en oppervlaktewaterkwaliteit

Het waterbeheer voor zowel de kwaliteit van grond- als oppervlaktewater valt onder verantwoordelijkheid van Waterschap Noorderzijlvest. Of gehalten in het grondwater te hoog zijn en maatregelen nodig zijn voordat geloosd kan worden, dient in overleg met het waterschap te worden afgestemd.

De effecten op de waterkwaliteit kenmerken zich in het algemeen door verzilting, vermessing, zuurstofhuishouding, giftigheid, verkleuring, vertroebeling en bodemvorming. De parameters die hier invloed op hebben, zijn bepaald door een bemonstering en analyse van het grondwater in de peilbuizen en oppervlaktewater. De resultaten hiervan staan in tabel 3.4 weergegeven. Van het ondiepe grondwater zijn geen kwaliteitsgegevens beschikbaar. De kwaliteitsgegevens uit peilbuis 72501a-1 zijn representatief voor de bemaling.

Voor het lozen van grondwater is het Besluit lozing buiten inrichting van toepassing (16 maart 2011, artikel 3.2). Lozing in oppervlaktewater is toegestaan indien het gehalte onopgeloste stoffen ten hoogste 50 mg/l bedraagt en als gevolg van de lozing geen visuele verontreiniging optreedt. Dit laatste hangt over het algemeen samen met de aanwezigheid van ijzer en het zuurstofgehalte.

Ter plaatse van de lozingspunten zijn het oppervlaktewater en de waterbodem geanalyseerd. Dit is gedaan om de kwaliteit van het oppervlaktewater inzichtelijk te maken en de mate van visuele verontreiniging als gevolg van opwerveling van de waterbodem te kunnen inschatten.

In tabel 3.4 is tevens de norm voor onopgeloste bestanddelen in oppervlaktewater opgenomen. De tabel is aangevuld met indicatieve lozingsnormen voor de parameters die vanuit de zorgplicht relevant zijn voor de waterkwaliteit. Deze normen zijn echter indicatief en gebaseerd op Commissie Integraal Waterbeheer (Kleine en kortdurende lozingen Wvo, juni 2001).

**Tabel 3.4: Indicatieve lozingsnorm**

Parameter	Eenheid	Meetwaarde grondwater ondiep (72501-1-2)	Meetwaarde grondwater diep (72501a-1-2)	Meetwaarde oppervlaktewater (72501OW-1-2)	Indicatieve norm
Filterdiepte	m -mv	1,50 tot 2,50	5,00 tot 6,00	n.v.t.	n.v.t.
Droogrest onopgeloste bestanddelen	mg/l	n.b.*	2800	12	< 50
		n.b.*			
Zuurstof [O]	mg O <sub>2</sub> /l	n.b.*	2,6	7,8	> 5.0
Ijzer [Fe]	mg/l	n.b.*	6,8	0,7	< 5.0
Ammonium (als N)	mg N/l	n.b.*	3,3	< 0,05	< 20
Arseen [As]	µg/l	n.b.*	2,7	2,3	< 30
Chloride	mg/l	n.b.*	70	90	< 200
Fosfor [P]	mg/l	n.b.*	1,8	0,057	< 1,0
Stikstof (N; volgens Kjeldahl)	mg/l	n.b.*	3,4	< 1,0	< 20



Sulfaat (opgelost, als S)	mg S/L	n.b.*	35,0	57,0	< 100
---------------------------	--------	-------	------	------	-------

\*n.b. = niet beschikbaar

De gehalten, waargenomen in peilbuis 72501a-1 met filterdiepte 5,00 tot 6,00 m -mv rond de diepte van de grondwateronttrekking, zijn representatief voor de lozing van de grondwateronttrekking.

Uit bovenstaande tabel kan geconstateerd worden dat bij de lozing van het grondwater de volgende indicatieve lozingsnormen overschreden worden: droogrest onopgeloste bestanddelen (hierna zwevende stof genoemd), zuurstof, ijzer, fosfor.

De indicatieve lozingsnorm voor zuurstof wordt overschreden en de concentratie in het ontvangende oppervlaktewater is hoger dan die in het te lozen water.

De verwachting is dat er door de lozing een verslechtering in waterkwaliteit in het ontvangende oppervlaktewater optreedt.

Maatregelen die genomen kunnen worden om de concentratie van deze stoffen te verlagen (of verhogen bij zuurstof) zijn de volgende:

Door middel van beluchting en vervolgens filteren of bezinken wordt de concentratie ijzer verlaagd.

Verhogen van de concentratie zuurstof kan door middel van beluchten.

Hoge concentratie zwevende stoffen (droogrest onopgeloste bestanddelen) kan verlaagd worden door middel van een filter.

Maatregelen tegen verslechtering van de waterkwaliteit van het ontvangende oppervlaktewater vanwege te hoge concentratie fosfor worden met het waterschap besproken.

### 3.4 Bemaling

#### 3.4.1 Aanlegmethode bi-pole mast

De afmeting van de bouwput bedraagt 25 x 50 m. De benodigde ontgravingsdiepte bedraagt 3,5 m – mv. Voor de aanleg van de mastvoet wordt met een maximale aanlegperiode en bemalingsduur van 4 weken gerekend.

#### 3.4.2 Berekening

Bij de berekening van het waterbezwaar is rekening gehouden met de volgende uitgangs- en aandachtspunten.

##### 3.4.2.1 Uitgangspunten

- De berekeningen zijn uitgevoerd ten opzichte van de stijghoogte in het watervoerend pakket om geen onderschatting te maken van het waterbezwaar (worstcase-scenario);
- Bij de bemaling is uitgegaan van een ontwateringsdiepte van 0,5 m beneden de putbodem;
- De onttrekkingshoeveelheden en bijbehorende verlagingen zijn berekend uitgaande van een instationair onttrekkingsdebiet. Bij een gespannen pakket is uitgegaan van een stationair onttrekkingsdebiet aangezien binnen de aangehouden bemalingsduur het maximale invloedgebiedsgebied wordt bereikt;
- Voor analytische berekeningsmethoden is een oneindig uitgestrekt homogeen pakket verondersteld. Bij een gespannen pakket is uitgegaan van een stationair onttrekkingsdebiet aangezien binnen de aangehouden bemalingsduur het maximale invloedgebiedsgebied wordt bereikt;
- In de onttrekkingshoeveelheden is geen rekening gehouden met een eventuele toename in debiet als gevolg van de nabije ligging van oppervlaktewater;
- In de berekeningen wordt rekening gehouden met de effectieve dikte van de watervoerende laag (onvolkomenheid van filters volgens Forcheimer);
- De lozing van het onttrokken grondwater kan plaatsvinden op nabij gelegen oppervlaktewater, waar ook het monster uit oppervlaktewater is genomen (zie bijlage 3-3);
- Per mastlocatie wordt met een maximale bemalingsduur van 4 weken gerekend.

### 3.4.2.2 Debiet en waterbezwaar

Bij de bemalingen kan sprake zijn van een freatische, een deels semi-gespannen en deels gespannen situatie van het grondwater. De formule van Theis kan worden gebruikt bij instationaire bemaling voor deze drie situaties. Omdat deze allemaal voorkomen op dit tracé is de formule van Theis toepasbaar. Hiervoor dient wel de parameter meewerkend porievolume of specifieke berging per situatie aangepast te worden. Op de delen van het tracé waar een gespannen situatie van het grondwater aanwezig is, passen wij de formule van De Glee toe.

#### Theis

Voor de berekening van debieten en verlaging van de stijghoogte in freatische, een deels semi-gespannen situatie van het grondwater is gebruik gemaakt van een afgeleide van de formule van Theis (1935).

$$Q_{Theis} = \frac{s_r \cdot 4 \cdot \pi \cdot kD}{W(u)}$$

met  $S_r$  = gewenste verlaging ter hoogte van de bouwput (m)  
 $kD$  = transmissiviteit ( $m^2/d$ )  
 $W(u)$  = Theis Well functie (-)

Waarin  $u$  :

$$u = \frac{r^2 S}{4 \cdot kD \cdot t} \quad (-)$$

met  $r$  = straal bouwput (m)  
 $S$  = bergingscoëfficiënt (-)  
 $t$  = tijd (d)

$W(u)$  : Theis well functie, die benaderd kan worden door:

$$W(u) = -0,5772 - \ln u + u - \frac{u^2}{2.2!} + \frac{u^2}{3.3!} - \frac{u^2}{4.4!} + \dots$$

#### De Glee

Op de delen van het tracé waar een gespannen situatie van het grondwater aanwezig is, passen wij de formule van De Glee toe.

#### Spanningsbemaling

De formule van De Glee kan worden gebruikt voor stationaire berekeningen in semi-gespannen aquifers. In dat geval is sprake van nalevering vanuit de aquitard of bovenliggende aquifer. De volgende randvoorwaarden:

- Aquifer is semi-gespannen;
- Aquifer en aquitard zijn oneindig uitgestrekte pakketten;
- Homogeen, isotroop en uniforme dikte van de aquifer;
- Uitgangssituatie: horizontale grondwaterspiegel;
- Constante onttrekkingshoeveelheid en stroming naar de put is stationair;
- Volkomen bron;
- Verticale stroming in aquitard;
- Verwaarloosbare verlaging in boven- (en onder-)gelegen aquifer;
- $\lambda > 3D$ .

Maatgevend voor de mate van nalevering van grondwater uit een boven- (en onder)liggend pakket is de weerstand van de aquitard (deklaag) en de hoeveelheid te onttrekken water.

Formule van De Glee:

$$Q_{DeGlee} = \frac{(s \cdot 2 \cdot \pi \cdot kD)}{K_0(r/\lambda)}$$

- met
- s = gewenste verlaging ter hoogte van de bouwput
  - $K_0(r/\lambda)$  = Besselfunctie
  - r = straal van de bouwput
  - $\lambda$  = spreidingslengte =  $\sqrt{k * D * c}$
  - k = doorlatendheid
  - D = dikte aquifer
  - c = weerstand aquitard

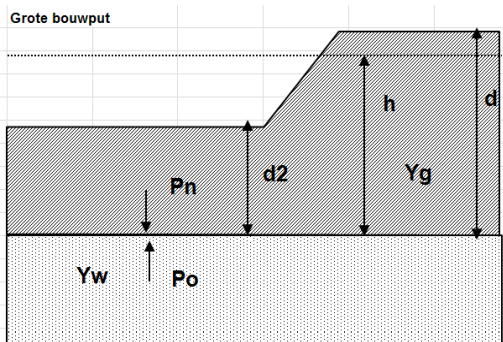
### 3.4.2.3 Opbarstgevaar

Indien zich onder de bouwputbodem een slecht doorlatende laag bevindt, bestaat er een risico dat de bouwputbodem, als gevolg van de waterdruk aan de onderzijde van deze laag, zal opbarsten. Het gevaar voor opbarsten wordt bepaald door de verhouding tussen de opwaartse en neerwaartse krachten, in formule:

$$V_f = P_n/P_o = d_2 * Y_g / h * Y_w$$

Waarin:

- V<sub>f</sub> veiligheidsfactor, verhouding tussen neer- en opwaartse druk (1,2);
- P<sub>n</sub> neerwaartse druk door bovenliggende grondlagen (kN/m<sup>2</sup>);
- P<sub>o</sub> opwaartse druk (waterspanning) (kN/m<sup>2</sup>);
- d<sub>2</sub> dikte van de slecht doorlatende grondlagen onder de bouwputbodem (m);
- Y<sub>g</sub> gemiddeld volumegewicht van de grond inclusief poriewater (kN/m<sup>2</sup>);
- Y<sub>w</sub> gemiddeld volumegewicht van poriewater (kN/m<sup>2</sup>);
- h stijghoogte van het grondwater in de onderliggende watervoerende laag t.o.v. de onderzijde van de slecht doorlatende laag.



**Tabel 3.5: Uitgangspunten en uitkomsten van de opbarstberekening.**

mast	uitgangspunten			Yw	aandeel bodem			Yg	evenwichtsberekening			
	d2 [m]	d [m]	h [m]		veen [10]	klei [14]	zand [18]		Pn [kN]	Po [kN]	Yf <1,2	verlaging stijghoogte [m]
725	4,6	8,1	7,9	9,8	0,8	0,1	0,1	11,2	51,5	77,4	Ja	3,5

Voor de opbarstberekening is gebruik gemaakt van de hoogste waarde van de gemeten grondwaterstanden (freatisch) en stijghoogtes (watervoerend pakket).

Uit bovenstaande tabel volgt of er een veiligheidsfactor (Yf) is, die al dan niet groter is dan 1,2.

Aangezien hier “Ja” aangegeven is, is een verlaging van de stijghoogte door spanningsbemaling van 3,5 meter benodigd om opbarsting van de bouwput te voorkomen.

#### 3.4.2.4 Bandbreedteanalyse

Voor de bandbreedteanalyse is een tweetal parameters die we beschouwen:

- Bodemopbouw;
- Stijghoogten.

De gegevens van het te bemalen werk zoals bemalingsduur en afmetingen nemen wij niet mee omdat deze als uitgangspunt gezien moeten worden.

Het onttrekkingsdebiet en waterbezwaar worden voornamelijk bepaald door de doorlatendheid van de aanwezige zandlaag onder de deklaag. Op basis van de boorbeschrijvingen en ervaring hebben we een kD waarde van 22,0 m<sup>2</sup>/dag en een dikte van 2,20 m aangehouden. De doorlatendheid zou kunnen variëren tussen 1,0 m/dag en 10,0 m/dag. Bij de berekening van het debiet en waterbezwaar wordt rekening gehouden met deze spreiding.

Uitgangspunt is het worst-case scenario, daarom zijn het uiteindelijke debiet en waterbezwaar met de maximale doorlatendheid opgenomen in het rapport.

#### 3.4.2.5 Debiet en waterbezwaar

##### *Deklaag*

Voor de bemaling van de deklaag met een verlaging ten opzichte van de GHG van 3,4 m is het totaal benodigd debiet berekend op 31,1 m<sup>3</sup>/uur. Bij een verlaging ten opzichte van de GLG van 2,2 is het totaal benodigde debiet berekend op 15,3 m<sup>3</sup>/uur.

##### *Spanningsbemaling*

Voor de spanningsbemaling van de watervoerende laag met een verlaging ten opzichte van de maximaal gemeten stijghoogte is voor een verlaging van 3,5 m het totaal benodigd debiet berekend op 31,7 m<sup>3</sup>/uur.

Het totale debiet van de bemaling bedraagt bij GHG 62,8 m<sup>3</sup>/uur en bij GLG 33 m<sup>3</sup>/uur.

##### *Waterbezwaar*

De bemalingsduur bedraagt vier weken. Het totaal verwachte waterbezwaar in de bemalingsperiode van 4 weken bedraagt circa 42.187 m<sup>3</sup> bij GHG en 21.883 m<sup>3</sup> bij GLG. Het waterbezwaar overschrijdt de vergunningsplichtige hoeveelheid niet.

Een aantal zaken kan leiden tot een hoger waterbezwaar dan hier berekend is. Er kan neerslag vallen. Daarnaast moet rekening gehouden worden met het leegpompen van de bouwkuip en mogelijk leegpompen van nabijgelegen oppervlaktewater. Ook kunnen mogelijke onvoorziene situaties tot extra waterbezwaar leiden. Deze zijn niet meegenomen in de berekening van het waterbezwaar.

#### 3.4.3 Bemalingswijze

Bij de bemalingswijze dient rekening gehouden te worden met de heterogeniteit in bodemopbouw. Het goed ontwateren van de verschillende lagen in de bodem kan door het toepassen van verticale onttrekkingfilters met lange perforatie en, al dan niet haalbuizen.

#### 3.4.4 Verlaging grondwaterstand en invloedsgebied

##### 3.4.4.1 Invloedgebied freatisch pakket

In afbeelding 3.1 is de ligging van de mastlocatie en het maximale invloedsgebied weergegeven op een topografische ondergrond.

Het maximale invloedsgebied in de deklaag bedraagt 100 m, onder de slecht doorlatende laag in de watervoerende laag 140 m. Dit maximale invloedsgebied is weergegeven op kaart om een eventuele afweging te maken over het al dan niet acceptabel zijn van deze effecten.

## 3.4.4.2 Invloedsgebied watervoerend pakket

**Tabel 3.6: Invloedsgebieden bij GHG**

verlaging	afstand [m]	
	freatisch pakket	watervoerend pakket
0,05 m	100	140
0,10 m	90	120
0,20 m	80	100
0,5 m	60	75
1,0 m	50	55

## 3.4.5 Beknopte analyse mogelijke effecten

Binnen het maximale invloedsgebied zijn de volgende objecten aanwezig: landbouwpercelen (zie afbeelding 3.1) en een bestaande vakwerkmast ( 30 m afstand).

## Vakwerkmast

De bodemopbouw en grondwaterverlagingen ter plekke van de bestaande vakwerkmast geven aan dat wel kans op zettingen kan optreden. Deze eventuele zettingen leiden niet tot schade aan de fundering van de mast. Daarom zijn geen verdere maatregelen benodigd voorafgaan en/of tijdens de constructiewerkzaamheden.

## Droogteschade voor landbouw

Als gevolg van de verlaging grondwaterstand is niet uit te sluiten dat droogteschade optreedt ter plaatse van de landbouwpercelen. Daarom moet voorafgaand aan de werkzaamheden worden afgestemd met de eigenaar.

## Grondwateronttrekkingen

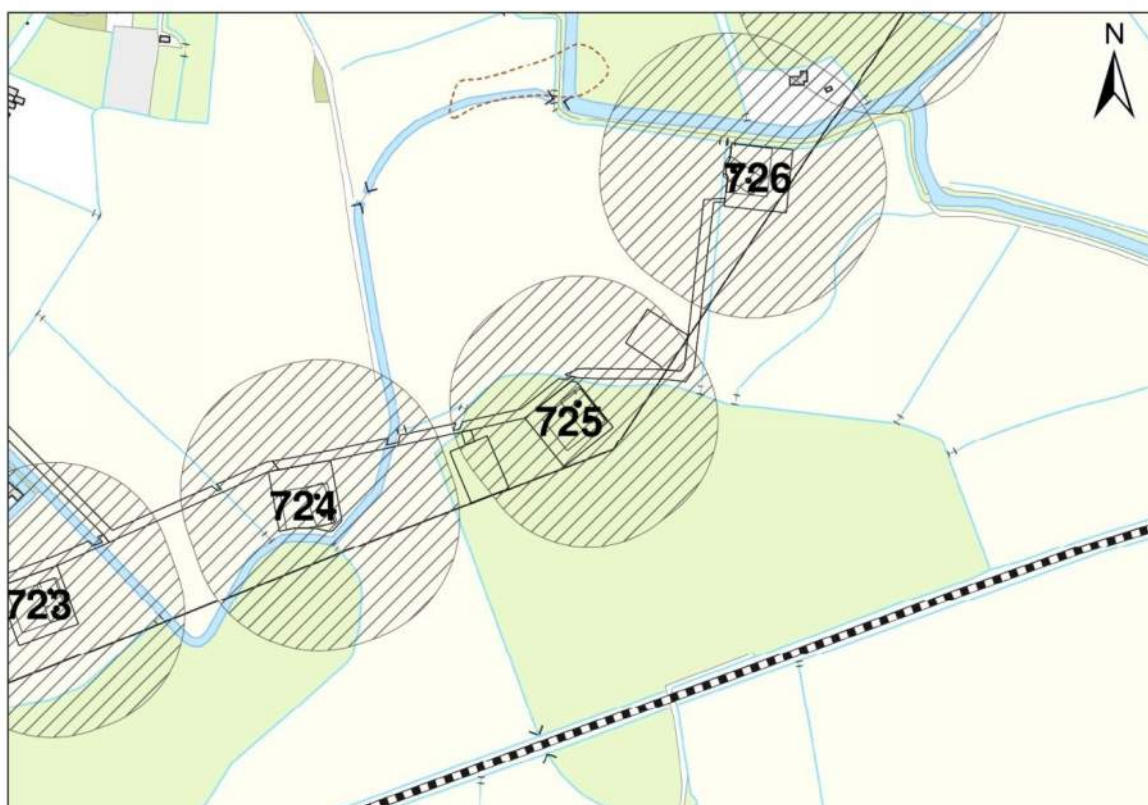
Grondwateronttrekkingen van derden zijn op basis van het landelijk grondwaterregister en gegevens van de provincie niet aanwezig. Er is geen informatie beschikbaar over onttrekkingen die niet bij de provincie zijn geregistreerd.

## Grondwaterbeschermingsgebieden

De locatie is niet gelegen in een waterwingebied of boringsvrije zone en dus ook niet binnen grondwaterbeschermingsgebied.

Mogelijke maatregelen om het invloedsgebied te verkleinen zijn:

- Verhogen van de mastvoet;
- Toepassen van retourbemaling, in het geval van spanningsbemaling;
- Toepassen van onttrekkingsbeperkende maatregelen zoals waterdichte (beton)vloeren of biologische afbreekbare waterremmende injectievloeistof;
- Verkorten van de bemalingsduur.

**Afbeelding 3.1: Ligging mastlocatie en invloedsgebied op topografische ondergrond (Bron: top10NL-Kadaster)**

### 3.5 *Effecten grondwater*

Op basis van de aanwezige bodemopbouw is het berekende invloedsgebied op locatie 725 representatief voor de nabij gelegen mastlocaties. Aanleiding voor een uitgebreide analyse van effecten is daarom niet aanwezig. De thema's in onderstaande paragrafen 3.5 en 3.6 worden daarom niet verder uitgewerkt.

- 3.5.1 Zettingen
- 3.5.2 Droogteschade landbouw
- 3.5.3 Droogteschade natuur
- 3.5.4 Verontreinigingen
- 3.5.5 Archeologie
- 3.5.6 Grondwateronttrekkingen derden

### 3.6 *Uitvoeringstechnische aspecten*

- 3.6.1 Technische principes bemaling
- 3.6.2 Voorschriften, vergunningen en heffingen
- 3.6.3 Monitoring

### 3.7 *Samenvatting*

In onderstaande tabel 3.7 is een samenvatting weergegeven van het verwachte waterbezwaar, de geadviseerde bemalingswijze en aandachtspunten.

**Tabel 3.7: Samenvatting bemaling**

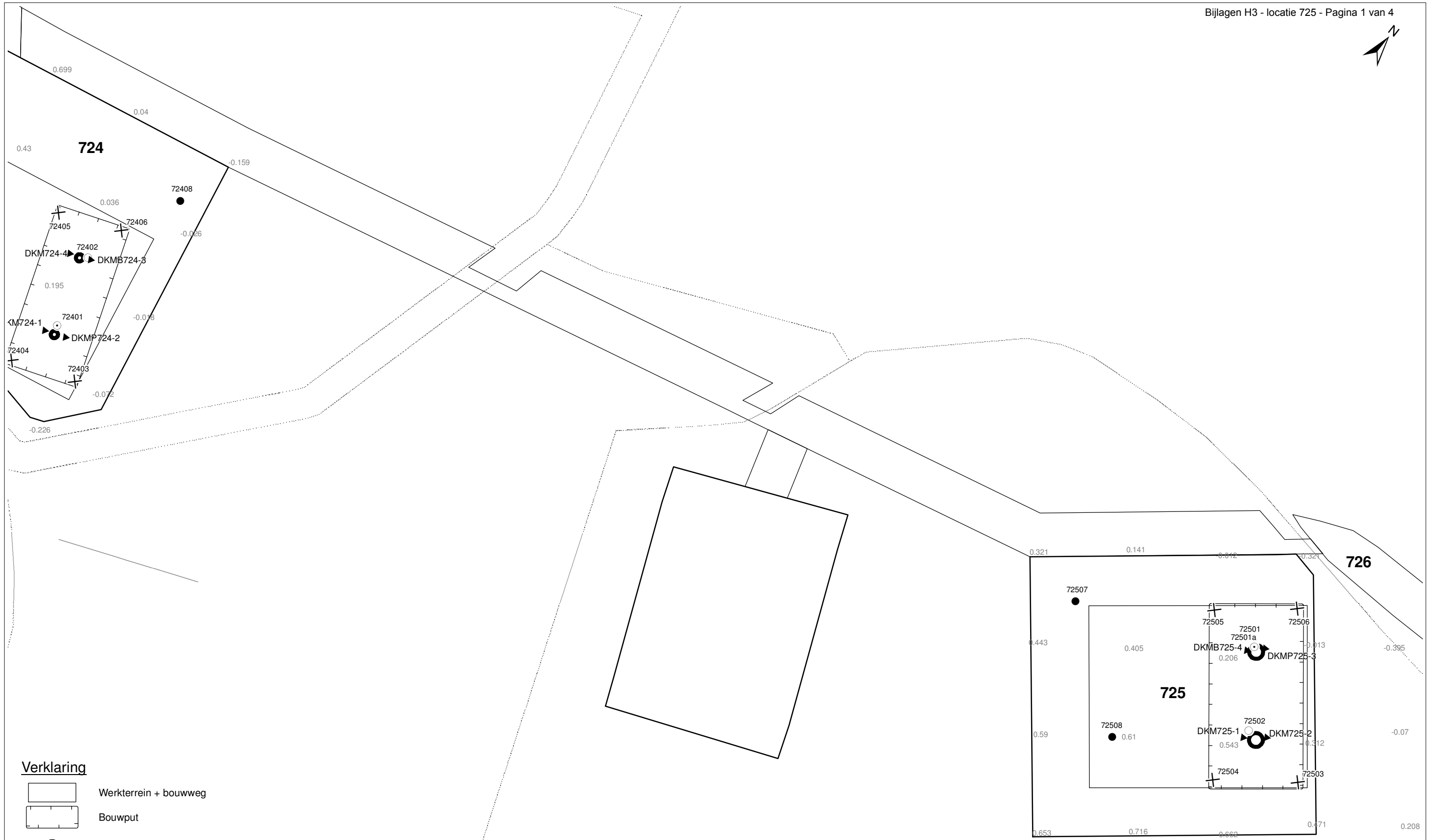
thema	resultaat
lozing	Aandachtspunten zwevende stof, zuurstof, ijzer, fosfor
spanningsbemaling noodzakelijk	Ja
debiet freatisch pakket	31,1 m <sup>3</sup> /uur
debiet watervoerend pakket/spanningsbemaling	31,7 m <sup>3</sup> /uur voor GHG
debiet totaal	62,8 m <sup>3</sup> /uur voor GHG
bemalingsduur	4 weken
totaal waterbezwaar	42.187 m <sup>3</sup>
Invloedgebied deklaag	100 m
Invloedgebied watervoerend pakket	140 m
Bemalingswijze	verticale bemaling van deklaag en watervoerende laag
Potentieel effect	Mogelijk droogteschade

### 3.8 *Bijlagen H3*









Bijlage 3-1: Locatie inclusief onderzoekspunten

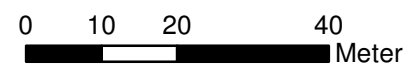
Bijlage 3-2: Overzicht veldgegevens en analyseresultaten

Bijlage 3-3: Tekening: waterinformatiekaart



**Verklaring**

-  Werkterrein + bouwweg
-  Bouwput
-  Masten
-  Locatie sondering incl. nummer
-  Locatie boring tot 0,50 m-mv
-  Locatie boring tot 1,20 m-mv
-  Locatie boring tot 4,00 m-mv
-  Locatie boring + peilbuis



Locatie VKA versie 2.5  
Bouwweg VKA versie 2.5.1

<b>TITEL</b>					
GEOHYDROLOGIE KAART MAST :			<b>725</b>		
Noord - West 380 kV					
STATUS		GETEKEND DOOR	AFD.	PAR.	OPDRACHTGEVER
		T. Cornea			TenneT
		GECONTROLEERD DOOR	AFD.	PAR.	OMSCHRIJVING WIJZIGING
		E. Aldershof			GETEKEND BIJ
		VOOR AKKOORD	AFD.	PAR.	SCHAAL
		M. van Driel			1:1000
					DATUM 1e UITGAVE
					13.05.2014
					DATUM WIJZIGING
VAKGEBIED	TEK. SOORT	PROJECT NR.	FORMAT	NUMMER	WLIZ. NR.
			A3	<b>Mast nr. 725</b>	1



**Bijlage 3-2 overzicht veldgegevens mast 725  
(Analysegegevens van het ondiepe grondwater zijn niet beschikbaar)**

**Tabel 3.9: Veldmetingen peilbuis 72501a-1**

Parameter	Meetwaarde	Eenheid
Datum monstername	2/28/2014	
Filterdiepte	5 tot 6	m -mv
Zuurgraad	7,4	
Geleidbaarheid stabiel	1360	µS/cm
Grondwaterstand	0,98	cm -mv
Temperatuur	9	°C

**Tabel 3.10: Analyse grondwater peilbuis 72501a-1**

Parameter	Meetwaarde	Eenheid
Filterdiepte	5 tot 6	m -mv
Ammonium	4,2	mg/l
Ammonium (als N)	3,3	mg N/l
Arseen [As]	2,7	µg/l
BZV-5	< 1,0	mg O2/l
Chloride	70	mg/l
CZV	28	mg/l
Droogrest onopgeloste bestanddelen	2800	mg/l
Fosfaat (als P2O5)	4,10	mg P2O5/l
Fosfaat (als PO4)	5,50	mg PO4/l
Fosfor [P]	1,8	mg/l
IJzer [Fe]	6,8	mg/l
Stikstof (N; vlgs Kjeldahl)	3,4	mg/l
Sulfaat (als SO4)	100	mg SO4/l
Sulfaat (opgelost, als S)	35,0	mg S/L
Zuurstof [O]	2,6	mg O2/l

**Tabel 3.11: Veldmetingen oppervlaktewater 72501OW-1**

Parameter	Meetwaarde	Eenheid
Zuurgraad	7,3	
Geleidbaarheid stabiel	1320	µS/cm
Temperatuur	5,7	°C

**Tabel 3.12: Analyse oppervlaktewater 72501OW-1**

Parameter	Meetwaarde	Eenheid
Datum monstername	2/28/2014	
Ammonium	< 0,065	mg/l
Ammonium (als N)	< 0,05	mg N/l
Arseen [As]	2,3	µg/l
BZV-5	< 1,0	mg O2/l
Chloride	90	mg/l
CZV	18	mg/l
Droogrest onopgeloste bestanddelen	12	mg/l
Fosfaat (als P2O5)	0,13	mg P2O5/l
Fosfaat (als PO4)	0,17	mg PO4/l

Fosfor [P]	0,057	mg/l
IJzer [Fe]	0,7	mg/l
Stikstof (N; vlgs Kjeldahl)	< 1,0	mg/l
Sulfaat (als SO <sub>4</sub> )	170	mg SO <sub>4</sub> /l
Sulfaat (opgelost, als S)	57,0	mg S/L
Zuurstof [O]	7,8	mg O <sub>2</sub> /l

**Tabel 3.13: Maaiveldhoogten**

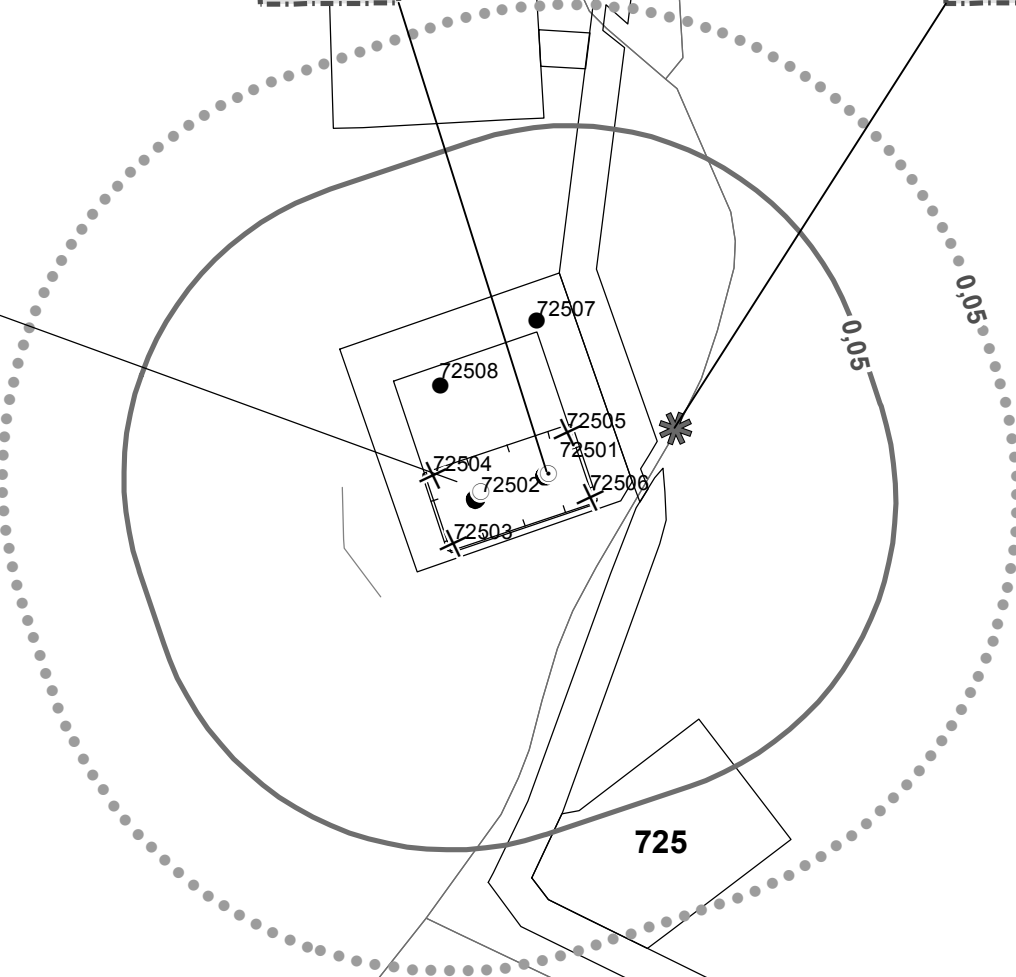
X-coördinaat	Y-coördinaat	Maaiveldniveau in m NAP
243691.234	595255.299	0.061
243704.312	595236.232	0.413
243676.433	595256.508	0.091
243694.11	595270.945	-0.208
243723.724	595233.444	0.399
243704.879	595219.576	0.579
243675.906	595211.732	0.591
243644.894	595234.785	0.391
243691.234	595255.299	0.061



locatie: 725
GHG
Freatisch
Debiet: 31,1
Volume: 20910
WVP
Debiet: 31,7
Volume: 21277
GLG
Freatisch
Debiet: 15,3
Volume: 10280
WVP
Debiet: 17,3
Volume: 11603

72501
5,0-6,0
Cl: 70
As: 2,7
Fe: 6,8
CZV: 28
KjN: 3,4
DR: 2800
PO4: 5,5
EC: 1360
pH: 7,4

725-OW
Cl: 90
As: 2,3
Fe: 0,7
CZV: 18
KjN: <1
DR: 12
PO4: 0,17
EC: 1320
pH: 7,3



**Verklaring**

- Werkterrein + bouwwegen
- Bouwput
- Masten
- Locatie sondering incl. nummer
- Locatie boring tot 0,50 m-mv
- Locatie boring tot 1.20 m-mv
- Locatie boring tot 4.00 m-mv
- Locatie boring + peilbuis
- Locatie oppervlaktewater monster

- Verlagingscontouren (GHG)**
- Verlagingscontour 0,05 m freatisch
  - Verlagingscontour 0,05 m WVP
- Verlagingscontouren (GLG)**
- Verlagingscontour 0,05 m freatisch
  - Verlagingscontour 0,05 m WVP
- Verklaring labels**
- Gegevens locatie
  - Analyseresultaten grondwater

- Verklaring analyseresultaten:**
- Cl :Chloride (in mg/l)
  - As :Arseen (in µg/l)
  - Fe :IJzer (in mg/l)
  - CZV :Chemisch zuurstof verbruik (in mg O<sub>2</sub> /l)
  - KjN :Stikstof volgens Kjeldahl (in mg/l)
  - DR :Droogrest onopgeloste bestanddelen (in mg/l)
  - PO4 :Fosfaat (mg/l)
  - pH :Zuurgraad
  - EC :Elektrische geleidbaarheid (µS/cm)
- Eenheden Krusingen en Strekkingen:**
- Debeten (Q) (in m<sup>3</sup> / uur)
  - Volumes (V) (in m<sup>3</sup>)
- Afkortingen  
SB: Spanningsbemaling

Locatie VKA versie 2.5  
Bouwwegen VKA versie 2.5.1

TITEL					
<b>Waterinformatiekaart mast : 725</b>					
<b>Noord - West 380 kV</b>					
STATUS	GETEKEND DOOR	AFD.	PAR.	OPDRACHTGEVER	
	I. Dinu			TenneT	
	GECONTROLEERD DOOR	AFD.	PAR.	OMSCHRIJVING WUZIGING	GETEKEND BIJ
	E. Aldershof				ARCADIS
	VOOR AKKOORD	AFD.	PAR.	SCHAAL	DATUM 1e UITGAVE
	M. van Driel			1:2500	7/1/2014
				DATUM WUZIGING	
VAKGEBIED	TEK. SOORT	PROJECT NR.	FORMAT	NUMMER	WLIZ NR.
			A3	<b>Mast nr. 725</b>	0

## **4 Grondmechanisch onderzoek**

### **Verantwoording**

Titel: Grondmechanisch onderzoek: project: Noord-West 380 kV  
deelgebied 1  
mastnummer 725

Projectnummer: 000.144

Referentienummer: 6012-0102-000.R725

Revisie: 1

Datum: 25-03-2014

Auteur(s): G.Hofstede  
E-mail adres: b.bosman@fugro.nl

Gecontroleerd door: B. Bosman, teamleider sonderingen  
Paraaf gecontroleerd: BB

Goedgekeurd door: W.H.J. van der Velden, projectleider  
Paraaf goedgekeurd: WHV

Contact: B. Bosman, teamleider sonderingen

### **INHOUDSOPGAVE**

- 4.1. Inleiding
  - 4.2. Uitzetten en waterpassen
  - 4.3. Sonderen
  - 4.4. Onderzoeksresultaten
- Bijlagen

#### 4.1. Inleiding

Ten behoeve van het funderingsontwerp en de omgevingsvergunning voor de bouw van de mast zijn er gegevens verzameld van de bodemopbouw. De resultaten zijn in dit hoofdstuk beschreven.

Ter plaatse van de mastlocatie zijn de volgende veldwerkzaamheden uitgevoerd:

- 3 sonderingen met meting van plaatselijke wrijvingsweerstand tot 40 m -mv [of maximale reactiekracht], waarvan 1 sondering met meting van de waterspanning.
- Het bepalen van de ongedraineerde schuifsterkte van slappe kleilagen aan de hand van een bolconus-sondering.

De sondering DKMB725- 4 heeft niet de beoogde diepte van 40 m –mv gehaald; op een mindere diepte is de maximale reactiekracht van de sondeertruck - t.w. 1,5 ton (bolconus) - bereikt.

#### 4.2. Uitzetten en waterpassen

De onderzoeklocaties zijn door Fugro GeoServices B.V. uitvoering uitgezet en gewaterpast, waarbij de locaties zijn gemeten met behulp van GPS-RTK en zijn weergegeven ten opzichte van RD/NAP. De onderzoekslocaties zijn weergegeven op de situatietekening.

De coördinaten van de onderzochte punten zijn onderaan de sondeergrafieken en in onderstaande tabel weergegeven.

	X-coördinaat	Y-coördinaat	Maaiveldniveau (NAP)
DKM725-1	243705.2	595233.6	0.40
DKM725-2	243709.9	595237.4	0.32
DKMP725-3	243694.9	595256.4	0.03
DKMB725-4	243690.2	595252.7	0.10

De hoogtebepaling van de onderzoekslocaties in het terrein is uitgevoerd met als doel de bodemopbouw te refereren aan een vaste referentiehoogte. De gerapporteerde hoogtes zijn niet geschikt voor andere doeleinden dan dit onderzoek.

Voor een verklaring van de op de situatietekening gebruikte tekens en symbolen wordt verwezen naar de bijlage "Legenda Terreinproeven en Grondsoorten".

#### 4.3. Sonderen

De sonderingen zijn uitgevoerd met de elektrische Fugro-kleefmantelconus conform norm NEN-EN-ISO 22476-1, toepassingsklasse 3. Een beschrijving van de gevolgde meet- en registratiemethode is gegeven in de bijlage "Continu Elektrisch Sonderen". De conus is voorzien van een hellingmeter. In de sondeergrafieken is de diepte gecorrigeerd voor de gemeten afwijking van de verticaal.

Op de grafieken van de sonderingen is het wrijvingsgetal weergegeven. Dit is de verhouding tussen de plaatselijke wrijvingsweerstand en de conusweerstand. Empirisch is vastgesteld dat het wrijvingsgetal een nauwe relatie heeft met de grondsoort, zodat een goede indicatie van de laagopbouw is verkregen.

De sonderingen zijn uitgewerkt met een interpretatie van het wrijvingsgetal voor identificatie van de bodemlagen. De identificatie van de bodemlagen is uitgevoerd volgens Robertson (1990), die door Fugro is aangepast aan de Nederlandse omstandigheden. Voor achtergronden en beperkingen wordt verwezen naar de bijlage "Continu Elektrisch Sonderen". De identificatie is indicatief en alleen geldig voor lagen onder de grondwaterstand. De resultaten dienen te worden geverifieerd met boringen of geologische informatie.

Op de sondeergrafiek waarop het resultaat van de meting van de waterspanning is gepresenteerd, is ook de waterspanningsindex gegeven. Dit is de verhouding tussen de waterspanning en de conusweerstand. In het algemeen kan worden gesteld dat een hoge index een minder goed water

doorlatende laag weergeeft. Voor de interpretatie van de waterspanningsonderingen verwijzen wij naar de bijlage "Continu Elektrisch Sonderen".

De bolconus is een meetinstrument waarvan de werking vergelijkbaar is met de standaard sondeerconus. Met de bolconus worden net zoals bij de gewone sondering de conusweerstand, de plaatselijk wrijving en de waterspanning geregistreerd. De bolconus heeft echter specifiek andere kenmerken die het mogelijk maken slappe gronden beter te onderzoeken, zoals:

- Een bolvormig uiteinde van de conus i.p.v. een kegel;
- Een gevoeliger druk sensor in punt;
- Een kleinere diameter van de mantel;
- Waterspanningsmeters op het uiteinde van conus en direct achter de bol.

De belangrijkste van deze eigenschappen zijn het bol-vormige uiteinde van de conus en de gevoelige druk sensor. Het basis oppervlak van een standaard sondeerconus is  $1000 \text{ mm}^2$ . De bolconus heeft een basis oppervlak van  $4778 \text{ mm}^2$ . Het grotere oppervlak en de gevoeliger druk sensor zijn goed toepasbaar in slappe veenlagen en voor het opsporen van kleine siltlaagjes. De maximale druk voor een bolconus bedraagt 2 MPa.

Door het toepassen een rekenfactor (11 à 15,5 afhankelijk van de grondsoort) op de conusweerstand kan de Cu worden bepaald. De exacte waarde van deze factor berust vaak op basis van ervaring. Met het toepassen van de insitu-vane kan deze rekenfactor worden onderbouwd met een onafhankelijke gemeten waarde.

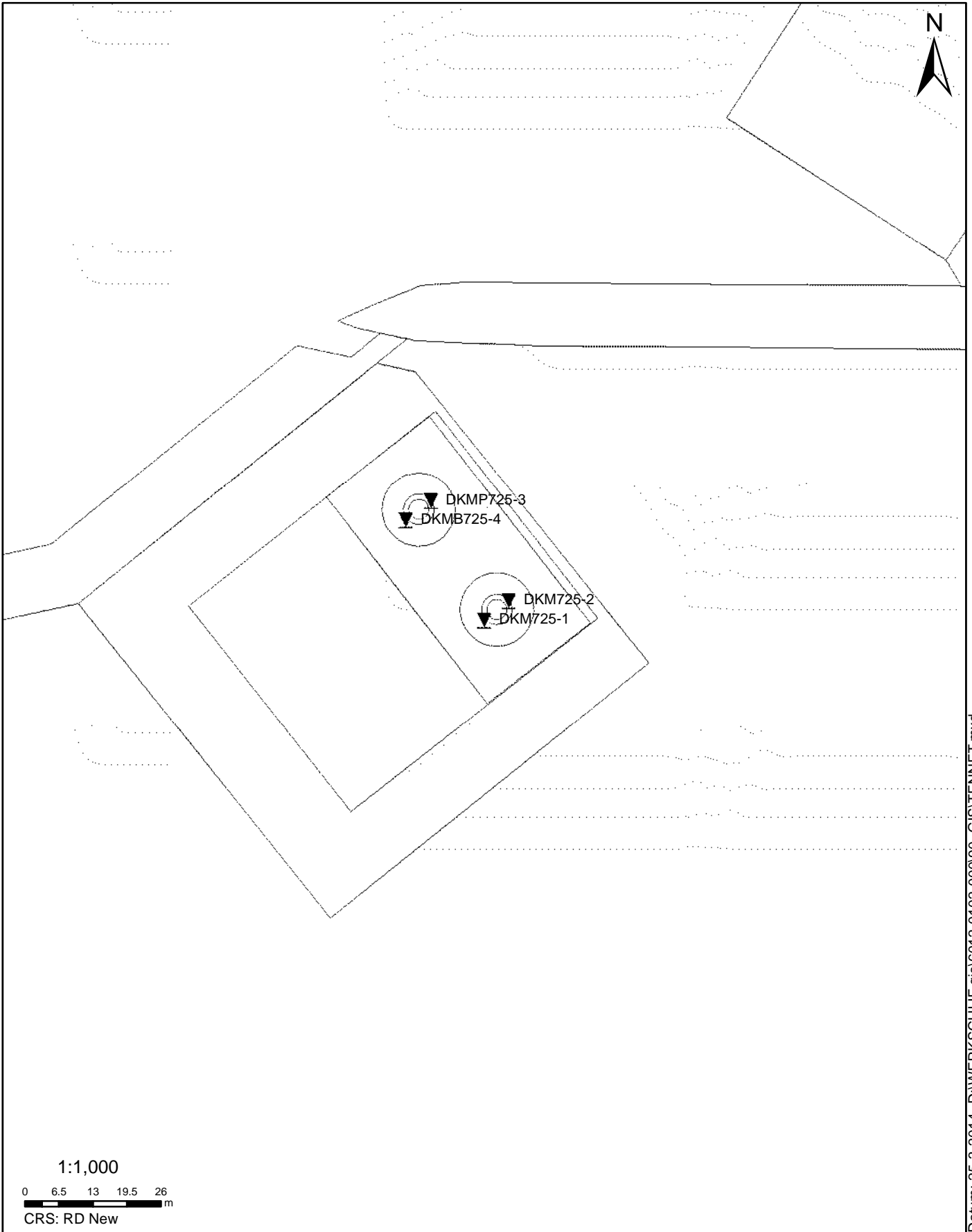
#### 4.4. *Onderzoeksresultaten*

De onderzoeksresultaten zijn opgenomen in de volgende bijlagen:

Bijlage: 6012-0102-000-725	Situatie inclusief onderzoekslocaties
Bijlage: DKM725-1 t/m DKMP725-3	Sonderingen
Bijlage: DKMB725-4	Bolconus

"Legenda Terreinproeven en Grondsoorten"

"Continu Elektrisch Sonderen"



Datum: 25-3-2014 D:\WERK\SCHIJF gis\6012-0102-000\90\_GIS\TENNET.mxd

**SITUATIE**

NOORD - WEST 380

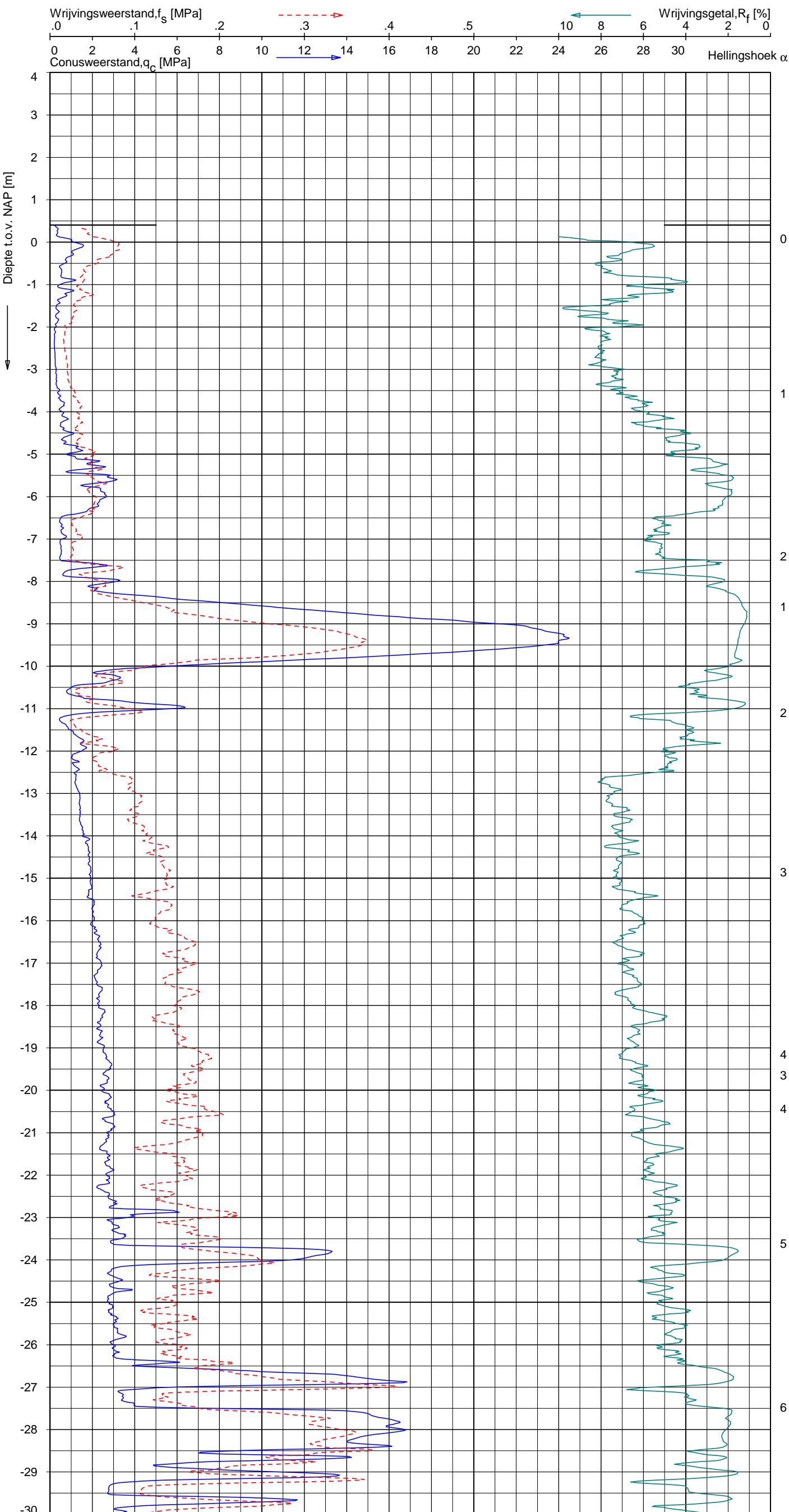
Opdr.nr.: 6012-0102-000

Bijlage : 725

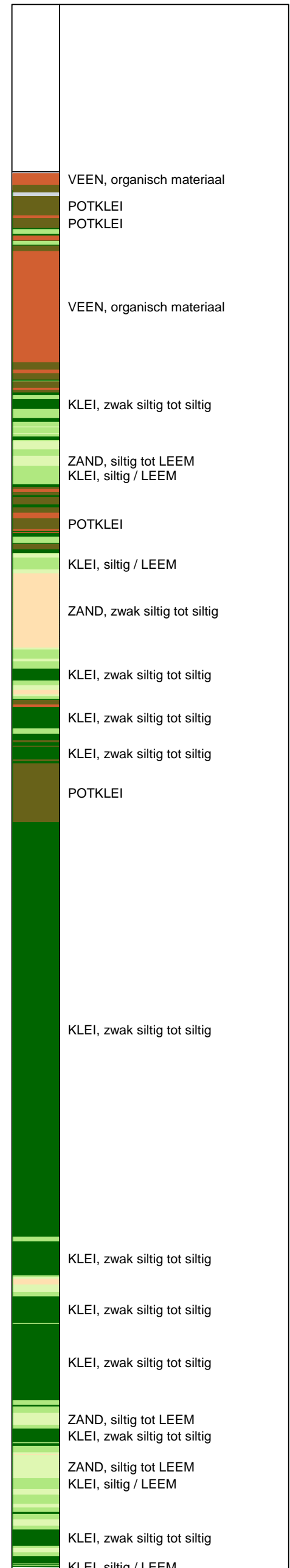
UNIPLOT 05.25.nl / QofClass-N3.cmd / 2014-03-24 13:39:54

6012-0102-000

DKM725-1 - 1



**Indicatieve bodembeschrijving**  
 Automatisch gegenereerd uit data van de sondering, geldig onder grondwaterpeil (Robertson 1990, NL corr.)



Opg. : AS/SV d.d. 17-mrt-2014 Coord.: X=243705.2 m Y= 595233.6 m Systeem: RD Sondering volgens norm NEN-EN-ISO 22476-1  
 Get. : HOFSTEDÉ d.d. 24-mrt-2014 MV = NAP +0.40 m Conus: CP15-CF75SO2 1701-2675 Toepassingsklasse 3. Test type TE1  
 Conustype: A<sub>c</sub> = 1510 mm<sup>2</sup>; A<sub>s</sub> = 19895 mm<sup>2</sup>



**SONDERING MET PLAATSELIJKE KLEEFMETING**

NOORD-WEST 380

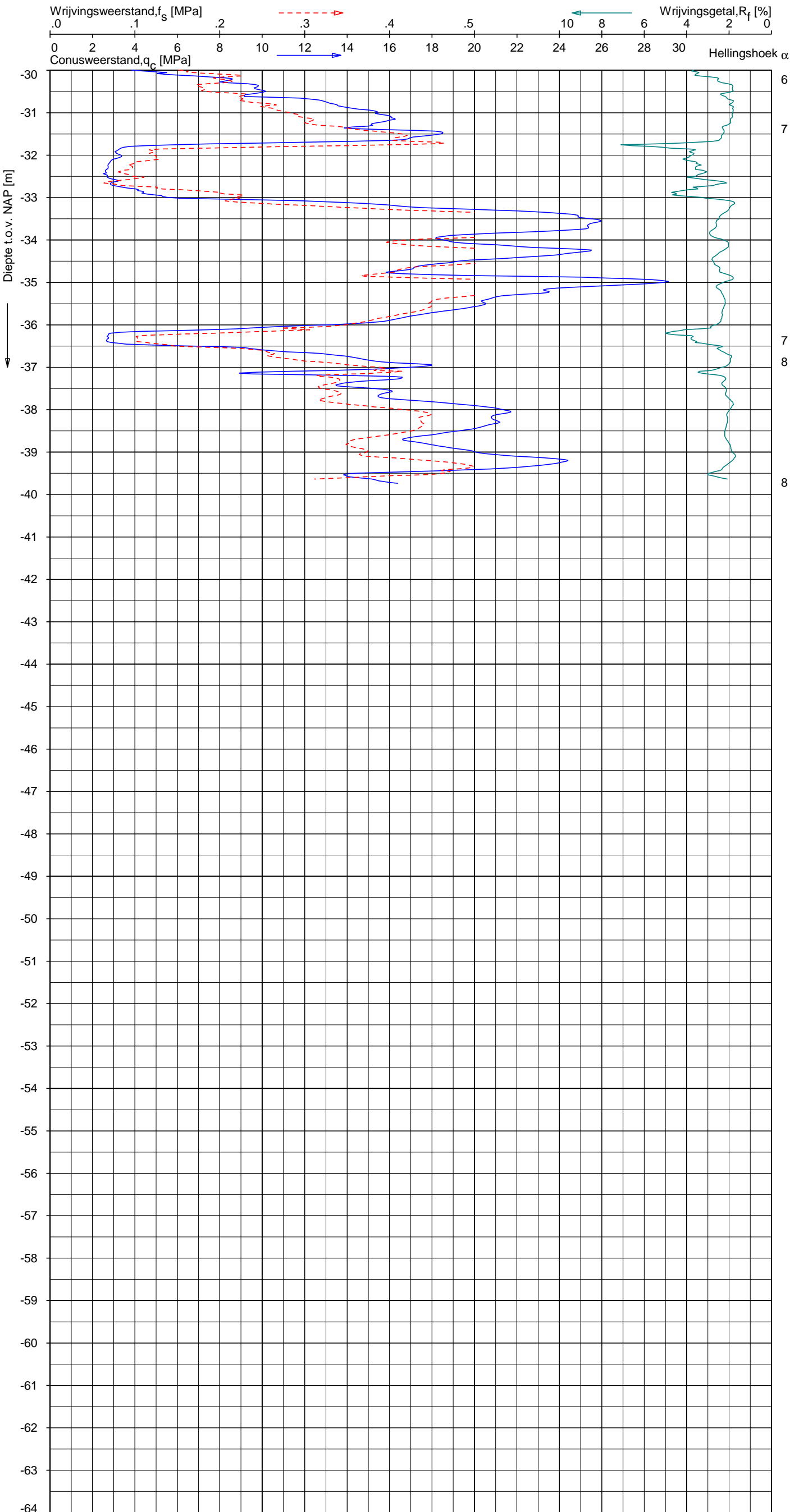
Opdr. 6012-0102-000  
 Sond. DKM725-1



UNIPLOT 05.25.nl / QcfClass-N3.cmd / 2014-03-24 13:39:55

6012-0102-000

DKM725-1 - 2



**Indicatieve bodembeschrijving**  
 Automatisch gegenereerd uit data van de sondering, geldig onder grondwaterpeil (Robertson 1990, NL corr.)

KLEI, siltig / LEEM
ZAND, siltig tot LEEM
ZAND, siltig tot LEEM
KLEI, siltig / LEEM
KLEI, zwak siltig tot siltig
ZAND, siltig tot LEEM
KLEI, siltig / LEEM
ZAND, siltig tot LEEM
KLEI, siltig / LEEM
KLEI, siltig / LEEM
ZAND, siltig tot LEEM
KLEI, siltig / LEEM
KLEI, zwak siltig tot siltig
KLEI, siltig / LEEM
ZAND, siltig tot LEEM
KLEI, siltig / LEEM
ZAND, siltig tot LEEM
KLEI, siltig / LEEM

Opg. : AS/SV d.d. 17-mrt-2014 Coord.: X=243705.2 m Y= 595233.6 m Systeem: RD Sondering volgens norm NEN-EN-ISO 22476-1  
 Get. : HOFSTEDÉ d.d. 24-mrt-2014 MV = NAP +0.40 m Conus: CP15-CF75SO2 1701-2675 Toepassingsklasse 3. Test type TE1  
 Conustype: A<sub>c</sub> = 1510 mm<sup>2</sup>; A<sub>s</sub> = 19895mm<sup>2</sup>



**SONDERING MET PLAATSELIJKE KLEEFMETING**

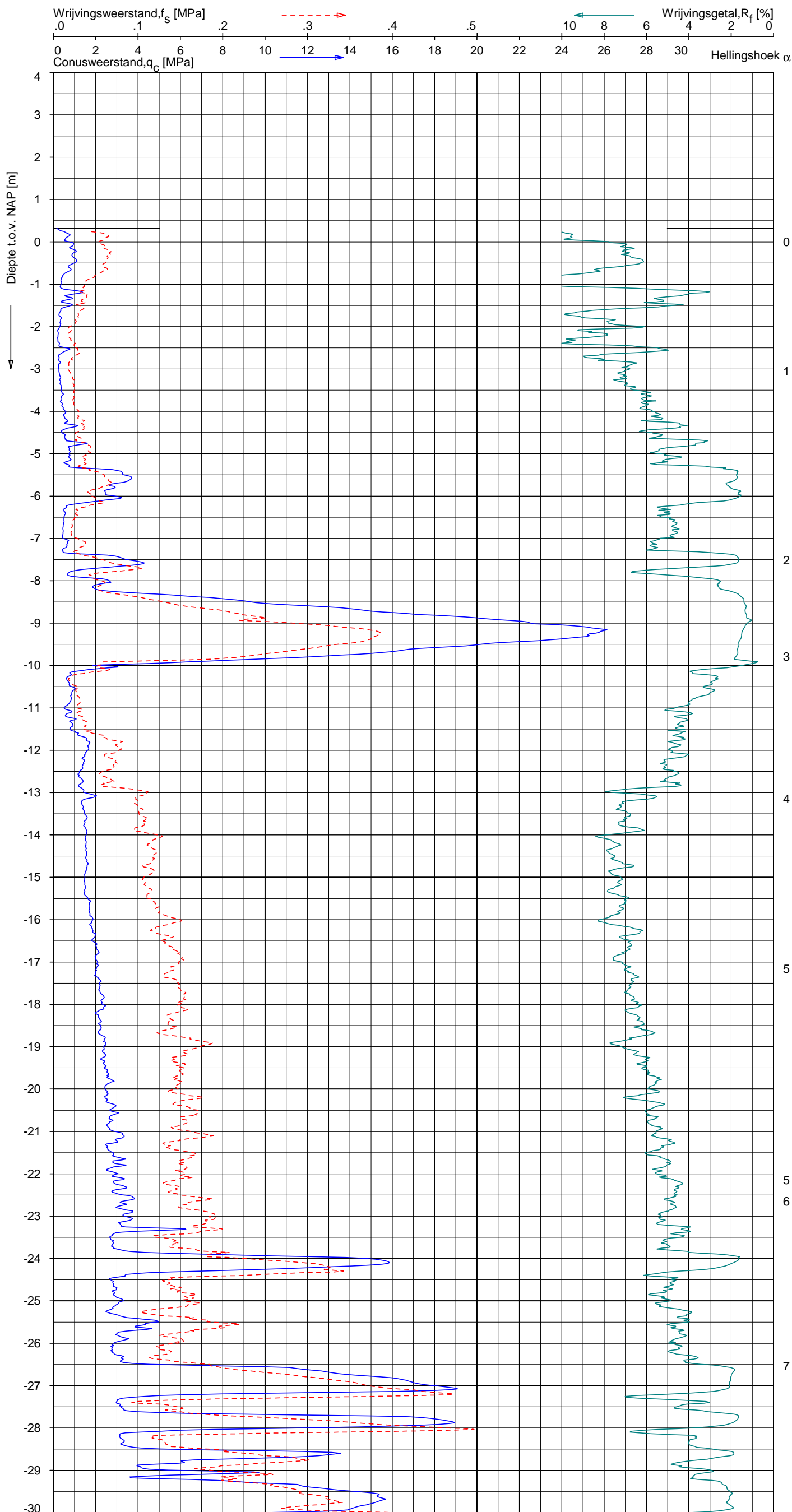
NOORD-WEST 380

Opdr. 6012-0102-000  
 Sond. DKM725-1

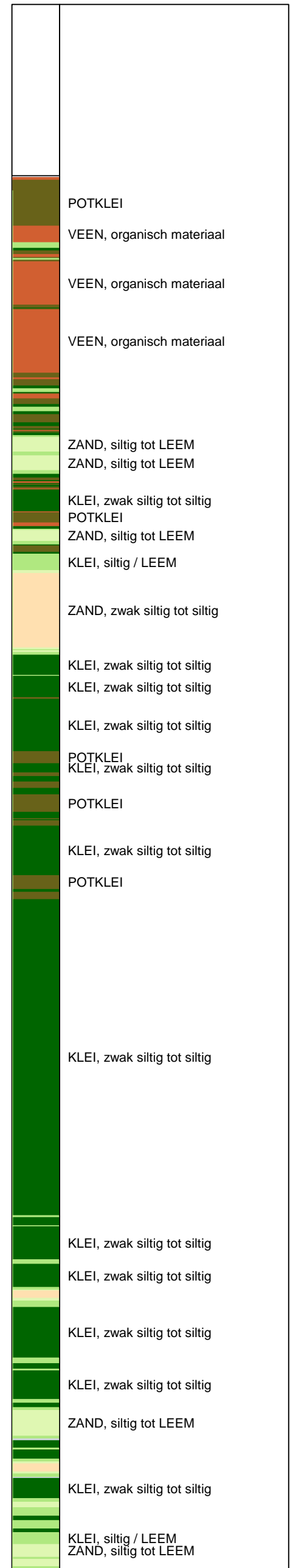
UNIPLOT 05.25.nl / QcfClass-N3.cmd / 2014-03-24 13:39:58

6012-0102-000

DKM725-2 - 1



**Indicatieve bodembeschrijving**  
 Automatisch gegenereerd uit data van de sondering, geldig onder grondwaterpeil (Robertson 1990, NL corr.)



Opg.: AS/SV d.d. 17-mrt-2014 Coord.: X=243709.9m Y=595237.4m Systeem: RD Sondering volgens norm NEN-EN-ISO 22476-1  
 Get.: HOFSTEDÉ d.d. 24-mrt-2014 MV = NAP +0.32m Conus: CP15-CF75SO2 1701-2675 Toepassingsklasse 3. Test type TE1  
 Conustype: A<sub>c</sub> = 1510 mm<sup>2</sup>; A<sub>s</sub> = 19895 mm<sup>2</sup>



**SONDERING MET PLAATSELIJKE KLEEFMETING**

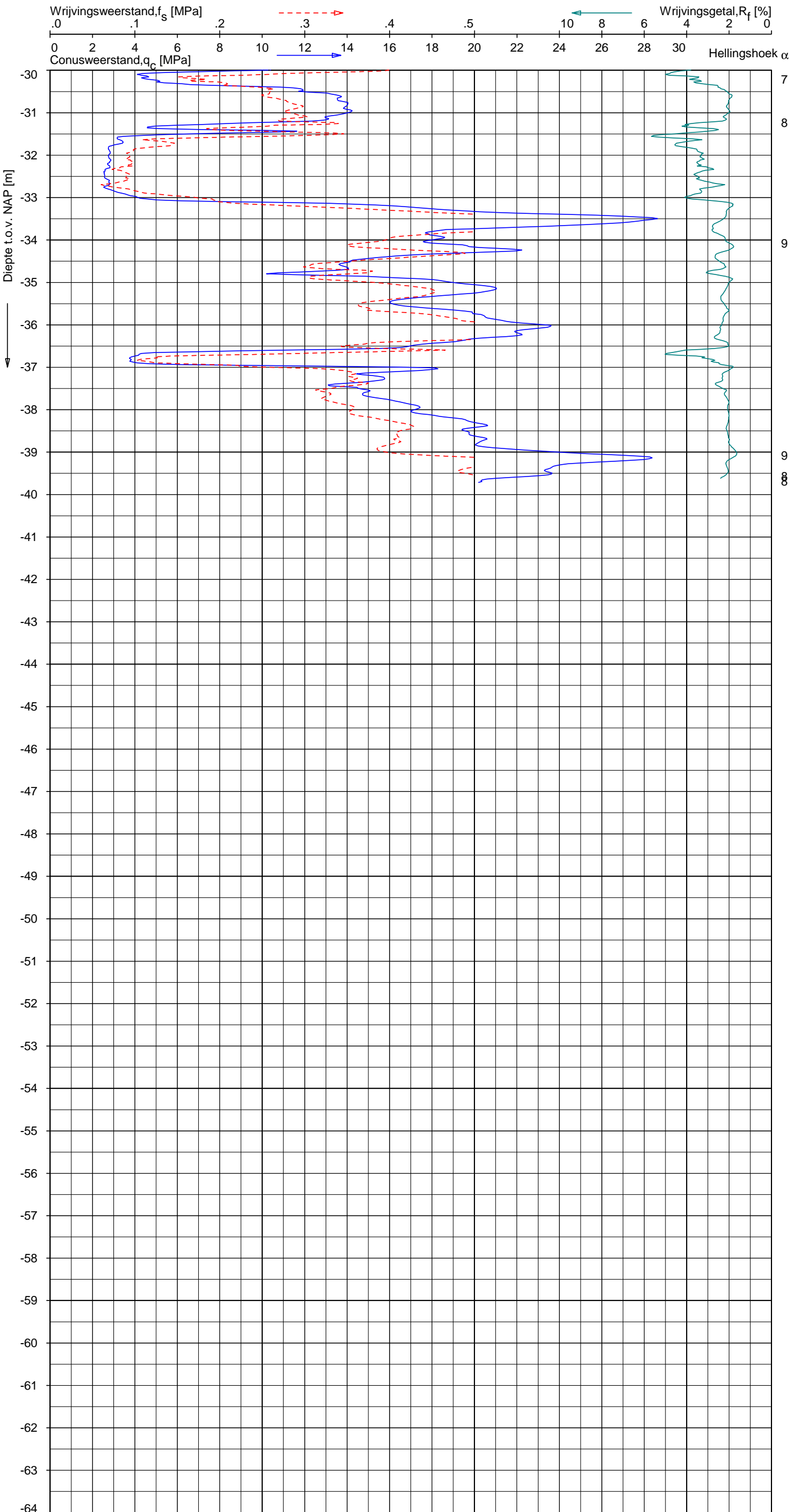
NOORD-WEST 380

Opdr. 6012-0102-000  
 Sond. DKM725-2


UNIPLOT 05.25.nl / QcfClass-N3.cmd / 2014-03-24 13:39:59

6012-0102-000

DKM725-2 - 2



**Indicatieve bodembeschrijving**  
 Automatisch gegenereerd uit data van de sondering, geldig onder grondwaterpeil (Robertson 1990, NL corr.)



Opg. : AS/SV d.d. 17-mrt-2014 Coord.: X=243709.9m Y=595237.4m Systeem: RD Sondering volgens norm NEN-EN-ISO 22476-1  
 Get. : HOFSTEDE d.d. 24-mrt-2014 MV = NAP +0.32m Conus: CP15-CF75SO2 1701-2675 Toepassingsklasse 3. Test type TE1  
 Conustype: A<sub>c</sub> = 1510 mm<sup>2</sup>; A<sub>s</sub> = 19895mm<sup>2</sup>



**SONDERING MET PLAATSELIJKE KLEEFMETING**

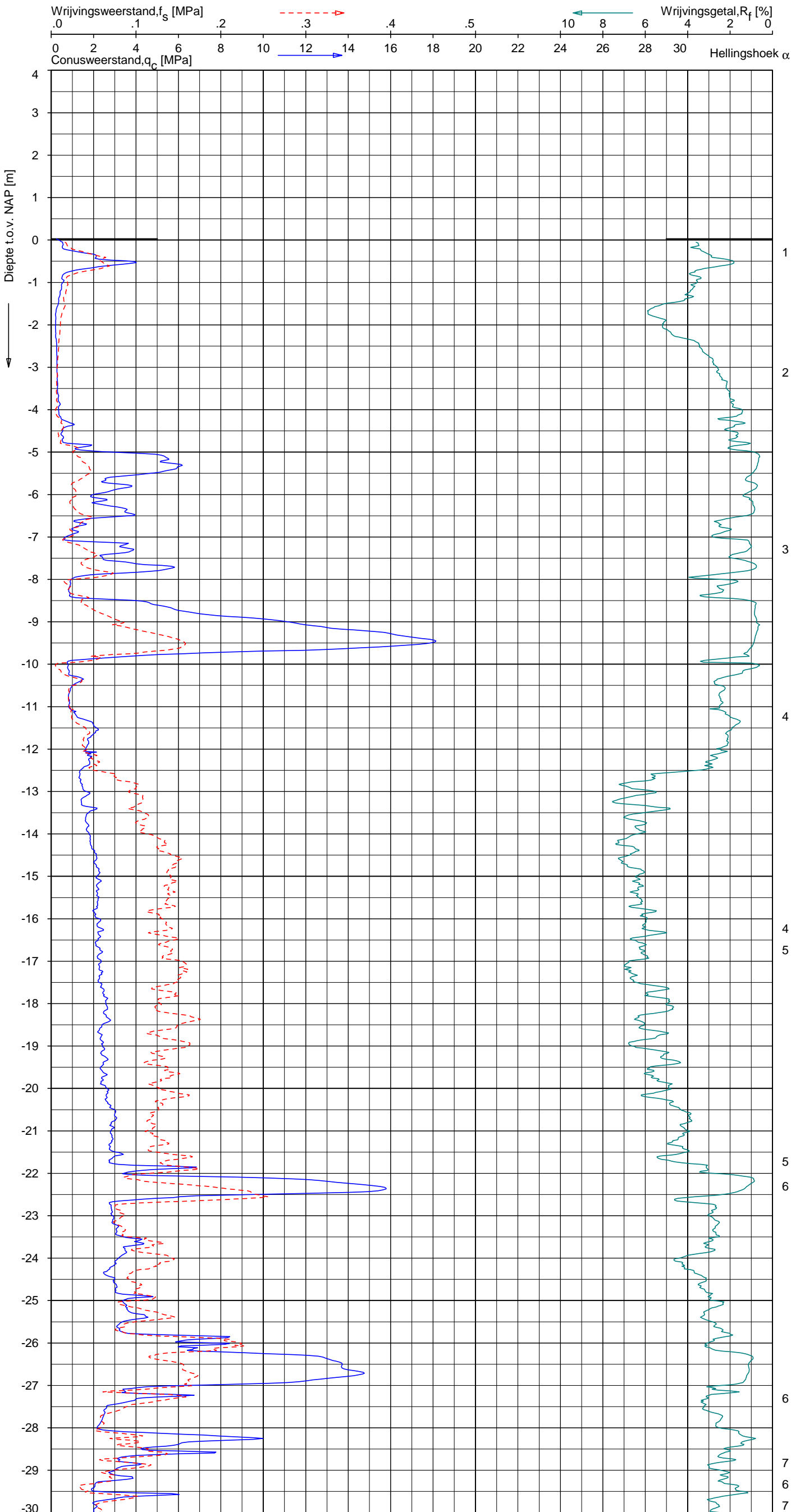
NOORD-WEST 380

Opdr. 6012-0102-000  
 Sond. DKM725-2

UNIPLOT 05.25.nl / QcfClass-N3.cmd / 2014-03-24 13:40:01

6012-0102-000

DKMP725-3 - 1



**Indicatieve bodembeschrijving**  
 Automatisch gegenereerd uit data van de sondering, geldig onder grondwaterpeil (Robertson 1990, NL corr.)



Opg.: AS/SV d.d. 17-mrt-2014 Coord.: X=243694.9m Y=595256.4m Systeem: RD  
 Get.: HOFSTEDE d.d. 24-mrt-2014 MV = NAP +0.03m Conus: F7.5CKE2HAW<sub>1</sub>/B P1 1701-2650  
 Sondering volgens norm NEN-EN-ISO 22476-1 Toepassingsklasse 3. Test type TE1  
 Conustype: A<sub>c</sub> = 1500 mm<sup>2</sup>; A<sub>s</sub> = 19956 mm<sup>2</sup>



**SONDERING MET PLAATSELIJKE KLEEFMETING**

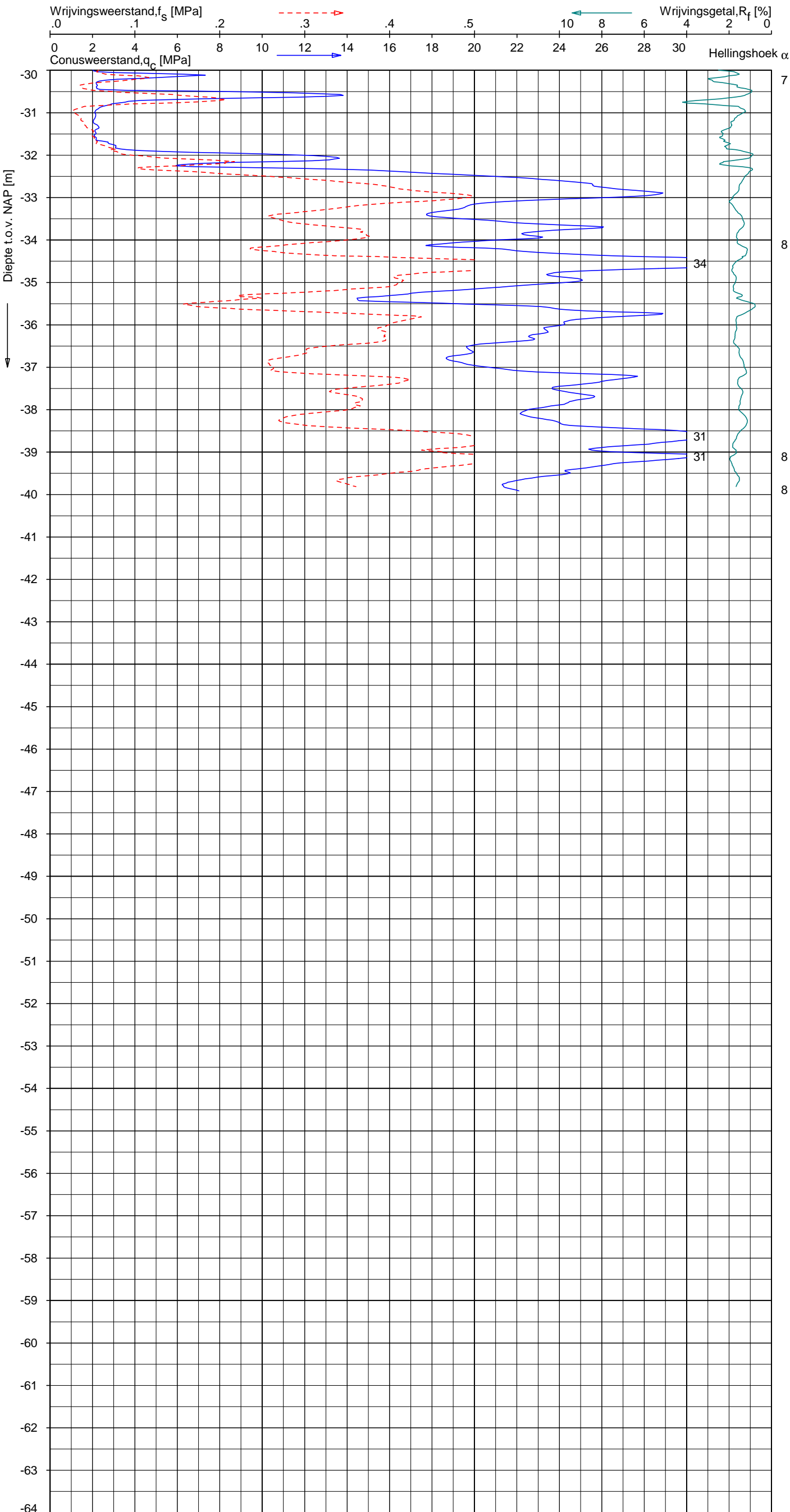
NOORD-WEST 380

Opdr. 6012-0102-000  
 Sond. DKMP725-3


UNIPLOT 05.25.nl / QofClass-N3.cmd / 2014-03-24 13:40:02

6012-0102-000

DKMP725-3 - 2



**Indicatieve bodembeschrijving**  
 Automatisch gegenereerd uit data van de sondering, geldig onder grondwaterpeil (Robertson 1990, NL corr.)



Opg. : AS/SV d.d. 17-mrt-2014 Coord.: X=243694.9m Y= 595256.4m Systeem: RD Sondering volgens norm NEN-EN-ISO 22476-1  
 Get. : HOFSTEDE d.d. 24-mrt-2014 MV = NAP +0.03m Conus: F7.5CKE2HAW<sub>1</sub>/B P1 1701-2650 Toepassingsklasse 3. Test type TE1  
 Conustype: A<sub>C</sub> = 1500 mm<sup>2</sup>; A<sub>S</sub> = 19956 mm<sup>2</sup>



**SONDERING MET PLAATSELIJKE KLEEFMETING**

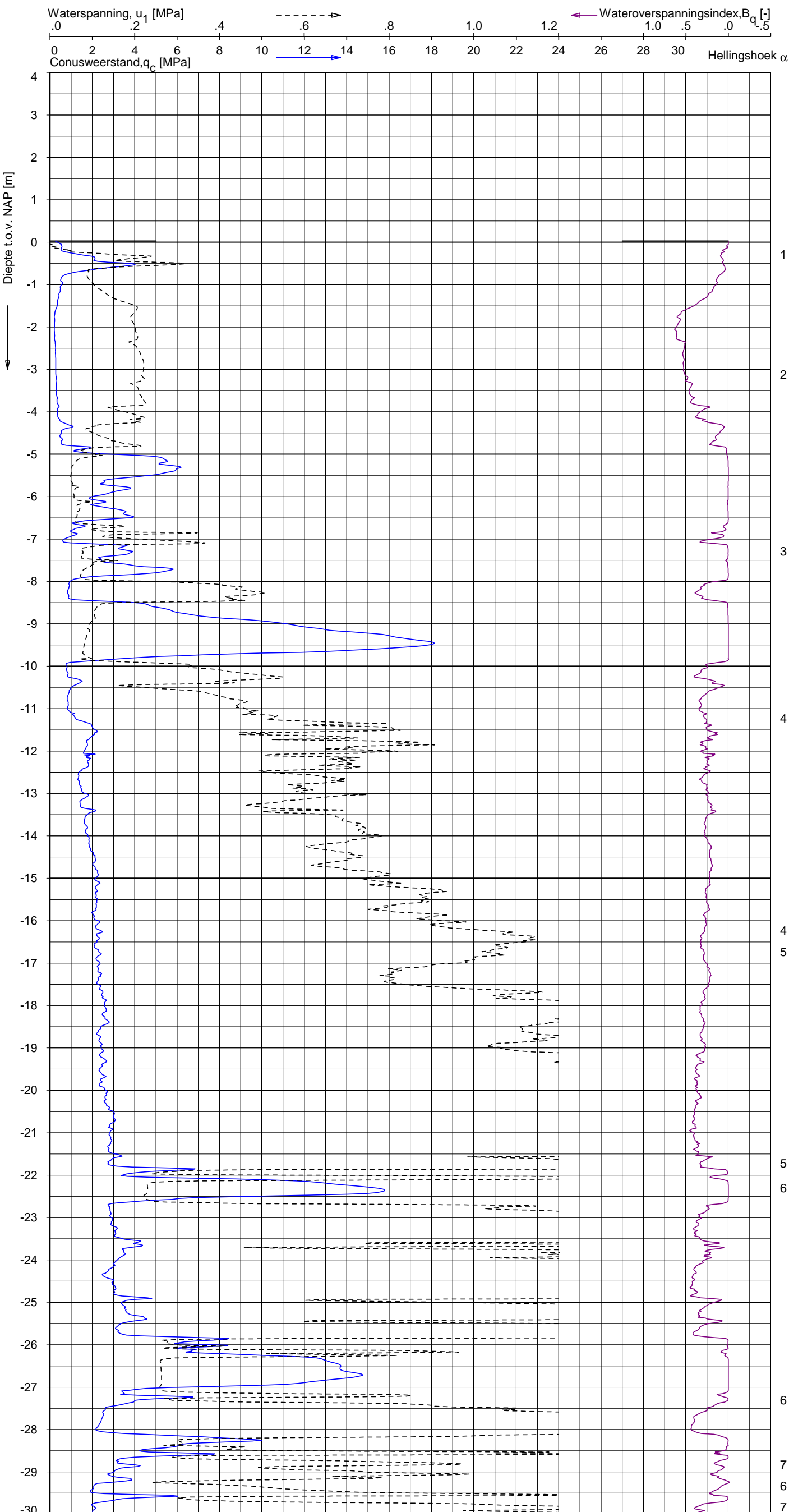
NOORD-WEST 380

Opdr. 6012-0102-000  
 Sond. DKMP725-3

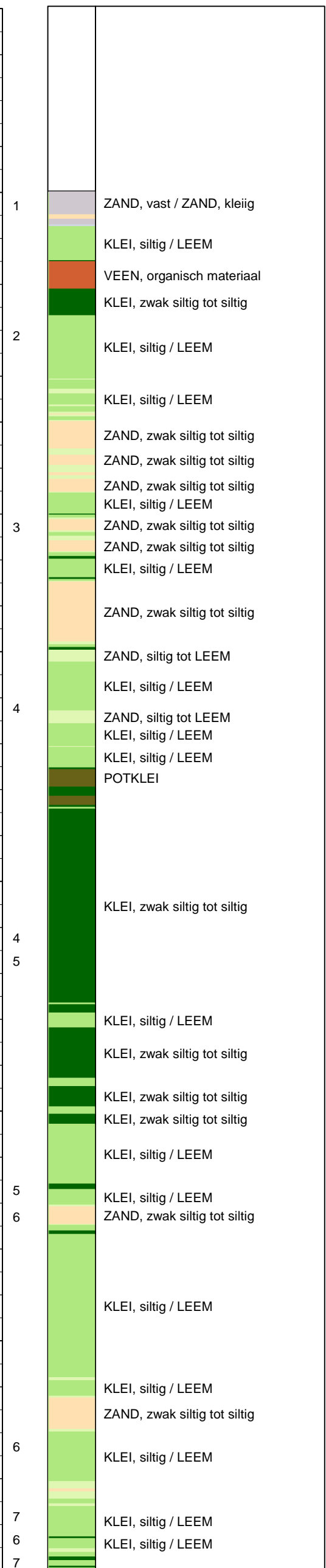
UNIPLOT 05.25.nl / QcU1Class-N3.cmd / 2014-03-24 13:42:26

6012-0102-000

DKMP725-3 - 1



**Indicatieve bodembeschrijving**  
 Automatisch gegenereerd uit data van de sondering, geldig onder grondwaterpeil (Robertson 1990, NL corr.)



Opg. : AS/SV d.d. 17-mrt-2014 Coord.: X=243694.9m Y=595256.4m Systeem: RD Sondering volgens norm NEN-EN-ISO 22476-1  
 Get. : HOFSTEDE d.d. 24-mrt-2014 MV = NAP +0.03m Conus: F7.5CKE2HAW<sub>1</sub>/B P1 1701-2650 Toepassingsklasse 3. Test type TE1  
 Conustype:  $A_c = 1500 \text{ mm}^2$ ;  $A_s = 19956 \text{ mm}^2$



**SONDERING MET WATERSPANNINGSMETING**

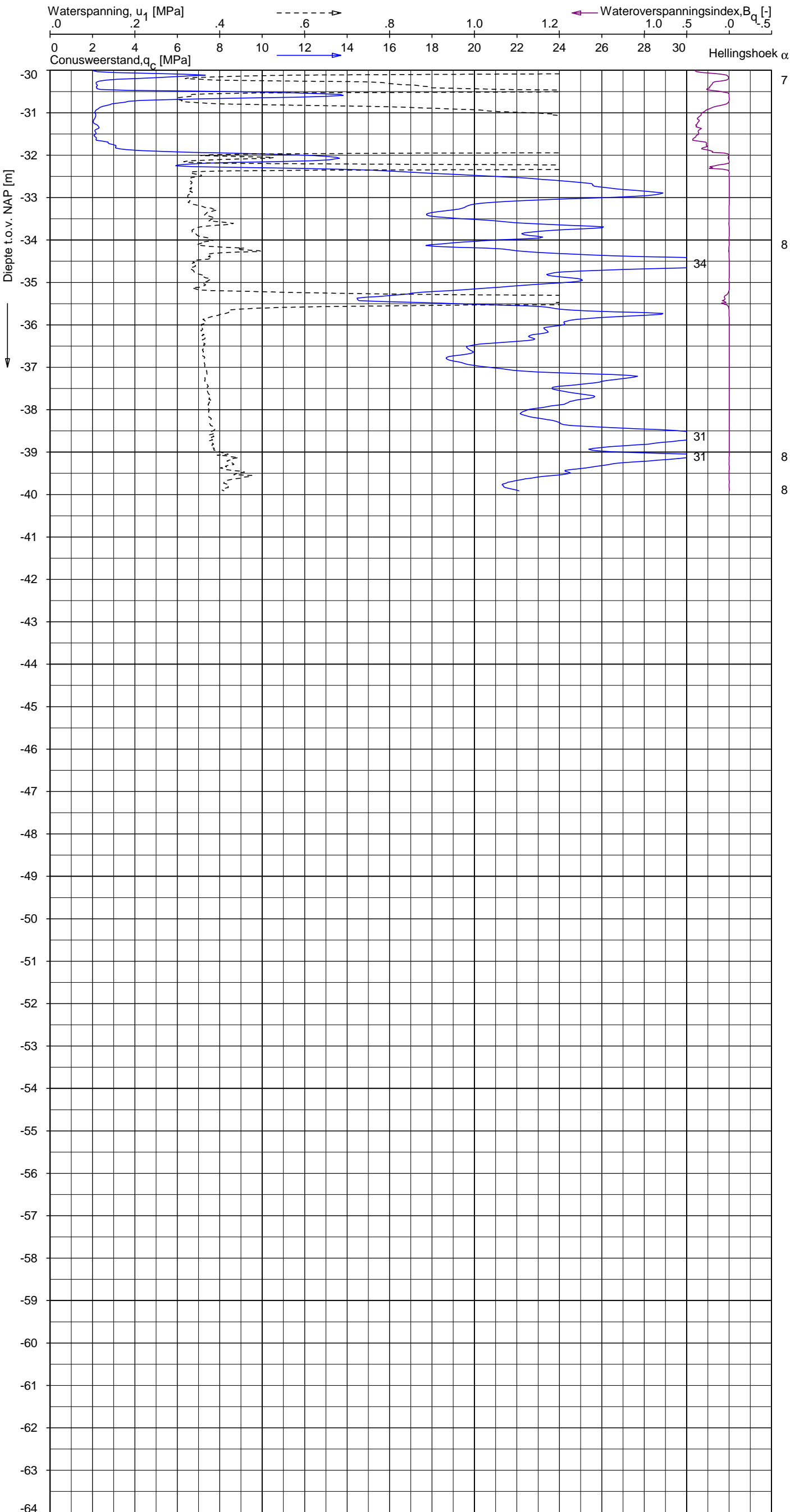
NOORD-WEST 380

Opdr. 6012-0102-000  
 Sond. DKMP725-3


UNIPLOT 05.25.nl / QcU1Class-N3.cmd / 2014-03-24 13:42:26

6012-0102-000

DKMP725-3 - 2



**Indicatieve bodembeschrijving**  
 Automatisch gegenereerd uit data van de sondering, geldig onder grondwaterpeil (Robertson 1990, NL corr.)



Opg. : AS/SV d.d. 17-mrt-2014 Coord.: X=243694.9m Y= 595256.4m Systeem: RD Sondering volgens norm NEN-EN-ISO 22476-1  
 Get. : HOFSTEDE d.d. 24-mrt-2014 MV = NAP +0.03m Conus: F7.5CKE2HAW<sub>1</sub>/B P1 1701-2650 Toepassingsklasse 3. Test type TE1  
 Conustype:  $A_c = 1500 \text{ mm}^2$ ;  $A_s = 19956 \text{ mm}^2$



**SONDERING MET WATERSPANNINGSMETING**

NOORD-WEST 380

Opdr. 6012-0102-000  
 Sond. DKMP725-3

Opdr. nr.


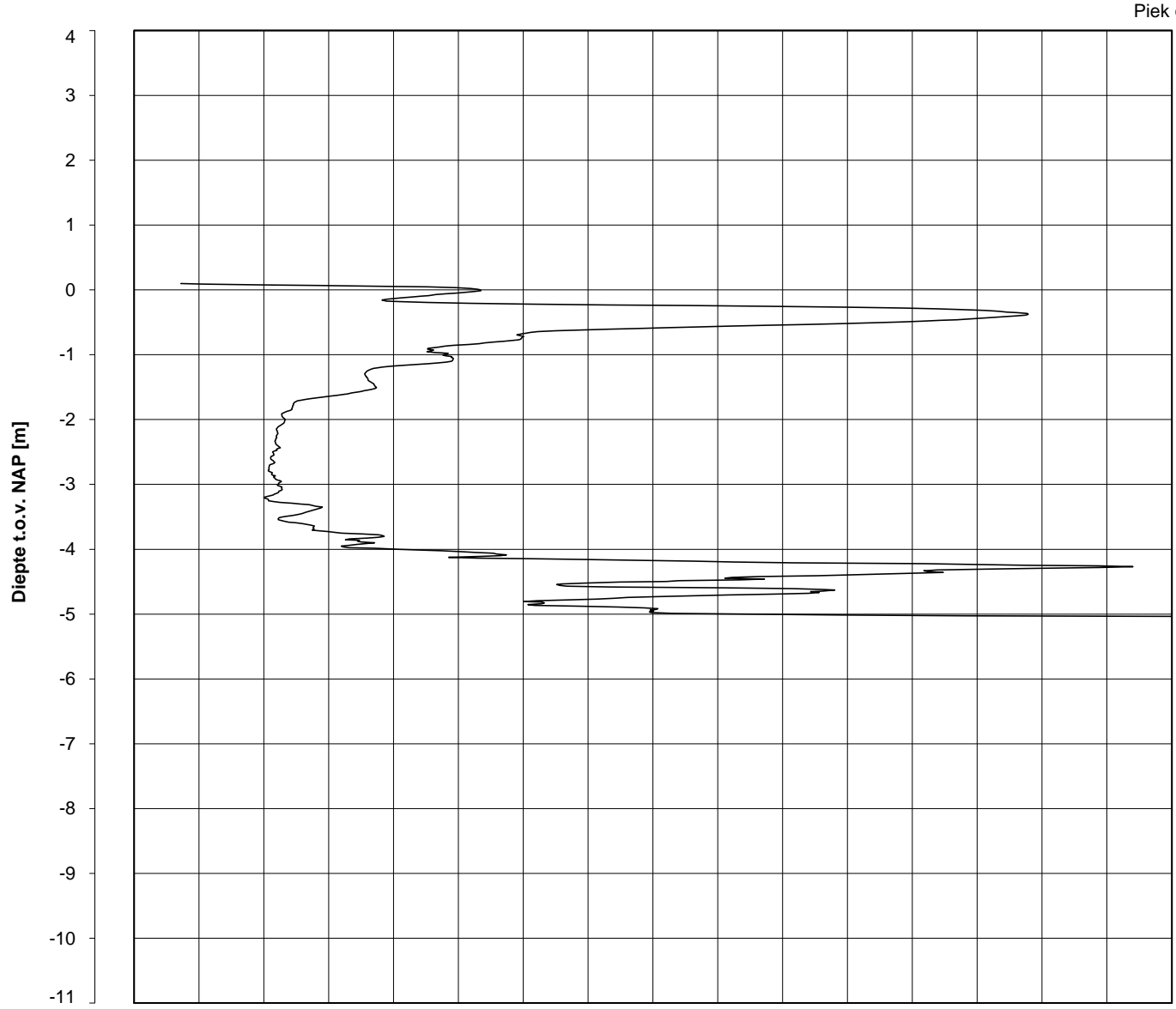
6012-0102-000

Sond. DKMB725-4

Bol Penetratie Weerstand,  $q_B$  [MPa]  
.0 .1 .2 .3 .4 .5 .6 .7 .8 .9 1.0 1.1 1.2 1.3 1.4 1.5 1.6

Waterspanning,  $u_{1,B}$  [MPa]  
-.50 -.25 .00 .25 .50 .75

Waterspanning,  $u_{2,B}$  [MPa]  
Helling  $\alpha$  [Gr]



Datum uitvoering: 17-Mar-2014

Sonde Type/Nr. : B-A48F2.5CKE2HA/B

**DKMB725-4**

**BOL SONDERING**

Test tov NAP [m]: +0.10

Bol Basis Opp. [mm<sup>2</sup>] : 4778

Coördinaten [m] : X = 243690.2 Y = 595252.7

NOORD-WEST 380



## LEGENDA TERREINPROEVEN EN GRONDSOORTEN

### BORINGEN / PEILBUIZEN

●	mechanische boring (B)
◐	handboring (HB)
○	niet uitgevoerde boring
◌	niet uitgevoerde handboring
●	boring met peilbuis
●	boring met peilbuis, ondiep en diep filter
●	boring met peilbuis, ondiep, middeldiep en diep filter
◐	handboring met peilbuis
⊕	hellingmeterbuis (HMB)
⌵	gedrukte peilbuis (PB) / minifilter (MF)
⊙	boring derden
⊙	boring derden met peilbuis

### SONDERINGEN

▼	diep-/diepzware sondering
▽	middelzware sondering
▼	diep-/diepzware sondering met plaatselijke kleefmeting
▽	middelzware sondering met plaatselijke kleefmeting
⊕	slagsondering
▽	niet uitgevoerde sondering
⊕	waterspanningsmeter (WSM)
▽	sondering derden
▽	sondering derden met plaatselijke kleefmeting

### Type sonderingen

M	middelzware sondering
D	diepsondering
DZ	diepzware sondering
S	slagsondering

### Toegevoegde metingen

KM	meting van de plaatselijke kleef
P	meting van waterspanning
M	meting van de magnetische veldsterkte
G	meting van de geleidbaarheid
S	meting van de schuifgolfsnelheid (seismische meting)
T	meting van de temperatuur

### LEGENDA / TERMINOLOGIE

#### grind

	Grind, siltig
	Grind, zwak zandig
	Grind, matig zandig
	Grind, sterk zandig
	Grind, uiterst zandig

#### zand

	Zand, kleilig
	Zand, zwak siltig
	Zand, matig siltig
	Zand, sterk siltig
	Zand, uiterst siltig

#### veen

	Veen, mineraalarm
	Veen, zwak kleilig
	Veen, sterk kleilig
	Veen, zwak zandig
	Veen, sterk zandig

#### klei

	Klei, zwak siltig
	Klei, matig siltig
	Klei, sterk siltig
	Klei, uiterst siltig
	Klei, zwak zandig
	Klei, matig zandig
	Klei, sterk zandig

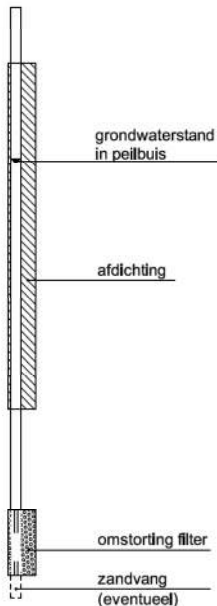
#### leem

	Leem, zwak zandig
	Leem, sterk zandig

#### Overige toevoegingen

	zwak humeus
	matig humeus
	sterk humeus
	zwak grindig
	matig grindig
	sterk grindig

#### Peilbuis



#### Monsters

	geroerd monster
	ongeroerd monster

#### Overig

	gemiddeld hoogste grondwaterstand
	grondwaterstand
	gemiddeld laagste grondwaterstand
	slib
	verharding / kern / asfalt
	puin

## CONTINU ELEKTRISCH SONDEREN

### Meettechniek

De standaard bij Fugro toegepaste conus is de “elektrische kleefmantelconus”, waarmee de conusweerstand, de plaatselijke wrijvingsweerstand en de helling gelijktijdig worden gemeten. Sinds februari 2013 is de nieuwe norm *NEN-EN-ISO 22476-1:2012/C1:2013 Geotechnisch onderzoek en beproeving - Veldproeven - Deel 1: Elektrische sondering met en zonder waterspanningsmeting* van toepassing als vervanging van NEN 5140, die is terug getrokken. In NEN 9997-1 wordt echter nog wel verwezen naar NEN 5140.

Bij het uitvoeren van een sondering conform *NEN-EN-ISO 22476-1:2012/C1:2013* wordt de puntweerstand gemeten, die moet worden overwonnen om een conus met een tophoek van  $60^{\circ}$  en een basisoppervlak van  $1000 \text{ mm}^2$  met een constante snelheid van ca  $20 \text{ mm/s}$  in de bodem te drukken. Voor de meting van de wrijvingsweerstand is een mantel met een oppervlak van  $15000 \text{ mm}^2$  boven de punt aangebracht. De druk op de conuspunt (conusweerstand in MPa) en de wrijving langs de kleefmantel (plaatselijke wrijvingsweerstand in MPa) worden door rekstroken in de conus continu digitaal gemeten. Volgens *NEN-EN-ISO 22476-1* mag het basisoppervlak van de conus tussen  $500$  en  $2000 \text{ mm}^2$  variëren zonder dat correctiefactoren op de meetresultaten moeten worden toegepast. Fugro sonderingen worden standaard uitgevoerd met een sondeerconus met een basisoppervlak van  $1500 \text{ mm}^2$  en een manteloppervlak van  $20000 \text{ mm}^2$ .

Veelal wordt gebruik gemaakt van een conus met een korter cilindrisch deel boven de conuspunt dan in *NEN-EN-ISO 22476-1* vermelde  $400 \text{ mm}$  voor een standaard conus. Het cilindrische deel vanaf de conuspunt van de standaard door Fugro gebruikte conussen een lengte heeft van  $230 \text{ mm}$  in plaats van de genormeerde lengte. Onderzoek<sup>1)</sup> heeft aangetoond, dat de invloed van de lengte van deze conus op het sondeerresultaat verwaarloosbaar is, terwijl met een kortere conus met minder risico een grotere sondeerdiepte kan worden bereikt.

De meetsignalen worden digitaal naar een elektrische meeteenheid gestuurd en samen met de diepte en de tijd opgeslagen. Definitieve verwerking vindt daarna op kantoor plaats, waarbij de gemeten parameters tegen de diepte in grafiekvorm worden uitgewerkt. Door continue registratie van de gemeten conus- en wrijvingsweerstand wordt een nauwkeurig beeld van de gelaagdheid en de vastheid van de bodem verkregen.

Afwijking van de conus met de verticaal worden continu geregistreerd, waarmee bij de uitwerking de diepte wordt gecorrigeerd en zo een onjuiste diepte-aanduiding als gevolg van “scheef sonderen” wordt voorkomen.

### Interpretatie van de sonderingen met plaatselijke wrijvingsweerstand

Meting van zowel de conusweerstand  $q_c$  als de plaatselijke wrijvingsweerstand  $f_s$  maakt het mogelijk het wrijvingsgetal  $R_f$  te berekenen. Het wrijvingsgetal wordt gedefinieerd als het quotiënt van de plaatselijke wrijving en de op gelijke diepte gemeten conusweerstand in procenten. Hierbij wordt rekening gehouden met laagscheidingen ter hoogte van de mantel.

Het wrijvingsgetal  $R_f$  geeft samen met de conusweerstand  $q_c$  een goed beeld van de bodemopbouw *beneden* de grondwaterspiegel. In de onderstaande tabel zijn enige kenmerkende waarden van het wrijvingsgetal aangegeven. *Met nadruk dient te worden gesteld dat deze waarden slechts indicatief zijn en getoetst dienen te worden aan boringen of lokale ervaring en uitsluitend gelden voor de cilindrische elektrische conus.*

grondsoort	wrijvingsgetal in %	grondsoort	Wrijvingsgetal in %
Grind, grof zand	0,2 – 0,6	Klei	3,0 – 5,0
Zand	0,6 – 1,2	Potklei	5,0 – 7,0
Silt, leem, löss	1,2 – 4,0	Veen	5,0 – 10,0

In geroerde grond en in grond boven de grondwaterspiegel kunnen grote afwijkingen ten opzichte van de genoemde waarden voorkomen en gelden deze waarden niet.

<sup>1)</sup> Lunne en Powell, A comparison of different sized piezocones in UK clays.

**CONTINU ELEKTRISCH SONDEREN**

**Presentatie sondeergegevens**

Sonderingen kunnen worden uitgewerkt met interpretatie van het wrijvingsgetal voor identificatie van de bodemlagen. De identificatie van de bodemlagen is dan uitgevoerd volgens Robertson [1990]<sup>2</sup>, die door Fugro is aangepast aan de Nederlandse omstandigheden. Bij deze interpretatie wordt uitgegaan van de genormaliseerde waarden van de conusweerstand  $nQ_c$  en wrijvingsgetal  $nR_f$  als ingangspanparameters.

De genormaliseerde waarden van de conusweerstand  $nQ_c$  en wrijvingsgetal  $nR_f$  worden berekend, uit de gemeten wrijvingsweerstand  $f_s$  en conusweerstand  $q_c$ , indien mogelijk gecorrigeerd voor de waterspanning en de verticale effectieve - en totale grondspanning volgens de onderstaande formules.

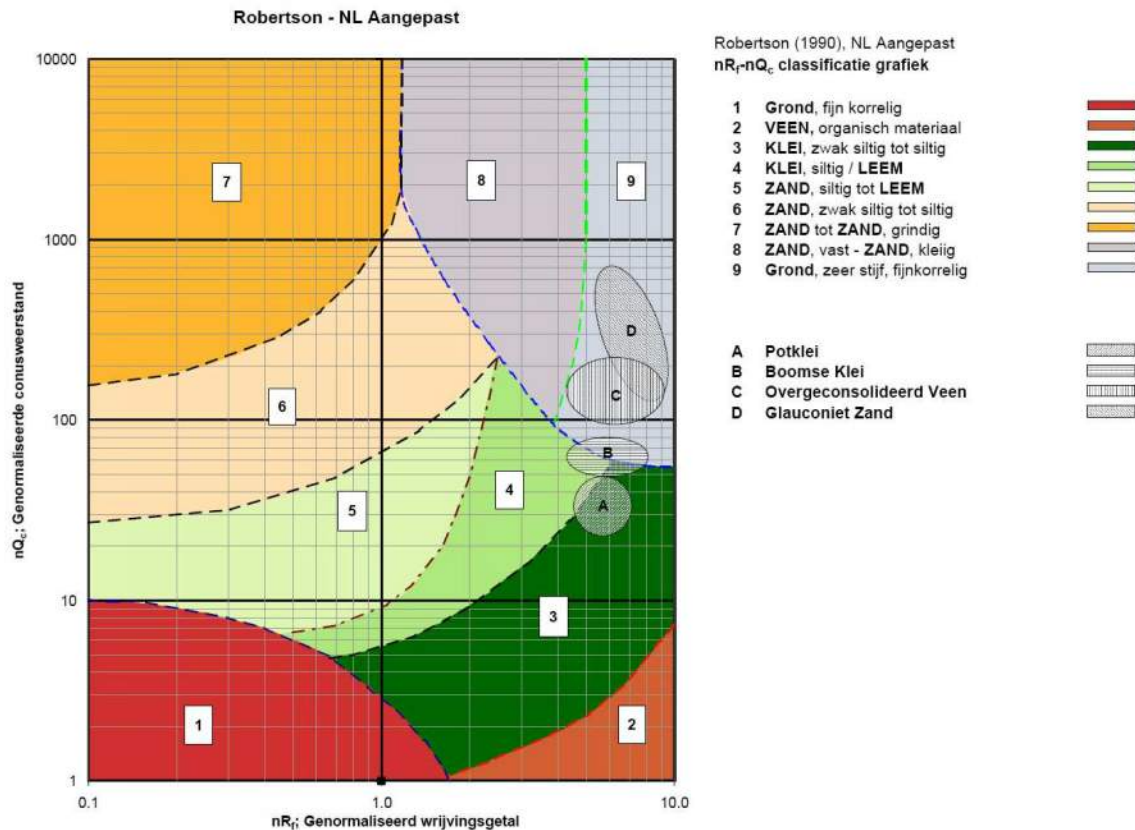
Genormaliseerde conusweerstand: 
$$nQ_c = \frac{q_t - \sigma_{v0}}{\sigma'_{v0}}$$

Genormaliseerd wrijvingsgetal: 
$$nR_f = \frac{100 \cdot f_s}{q_t - \sigma_{v0}}$$

In geval er geen waterspanning is gemeten, wordt voor  $q_t$  de waarde van  $q_c$  gebruikt.

Voor de grondsoorten, die specifiek zijn voor de Nederlandse ondergrond condities, zijn in de Bodem Classificatiegrafiek van Robertson [1990] twee aanpassingen gedaan om de Nederlandse situatie beter te beschrijven:

- Gebieden 4 en 5 zijn anders ingedeeld, zodat losgepakte zanden en ondiepe kleilagen beter worden geïnterpreteerd. Deze aanpassingen zijn in onderstaande figuur weergegeven.
- Bovendien is een extra voorwaarde ingebracht om Holocene veenlagen goed te kunnen classificeren. Voor  $q_c < 1,5 \text{ MPa}$  en  $R_f > 5 \%$  wordt de grond als veen geïnterpreteerd.



<sup>2</sup> Robertson, P.K. [1990] "Soil Classification using the cone penetration test". Canadian Geotechnical Journal, 27(1), 151-8<sup>2</sup>

## CONTINU ELEKTRISCH SONDEREN

Voor een aantal specifieke grondtypen, zoals bijvoorbeeld Potklei, Boomse klei, overgeconsolideerd veen en glauconiethoudend zand is tevens het classificatie gebied aangegeven. Deze stemmen niet direct overeen met de benamingen van gebieden 1 tot en met 9.

De identificatie is indicatief en alleen geldig voor lagen onder de grondwaterstand. De resultaten dienen te worden geverifieerd met boringen of geologische informatie. Uitgedroogde cohesieve toplagen geven een te hoge waarde worden voor het wrijvingsgetal, waardoor bijvoorbeeld uitgedroogde kleilagen mogelijk onterecht worden geïnterpreteerd als veenlagen. Ook is de correlatie voor de toplagen minder betrouwbaar vanwege het lage effectieve spanningsniveau in deze lagen.

### Andere conustypen

Naast de meting van conusweerstand en plaatselijke wrijving is het mogelijk extra (combinaties van)

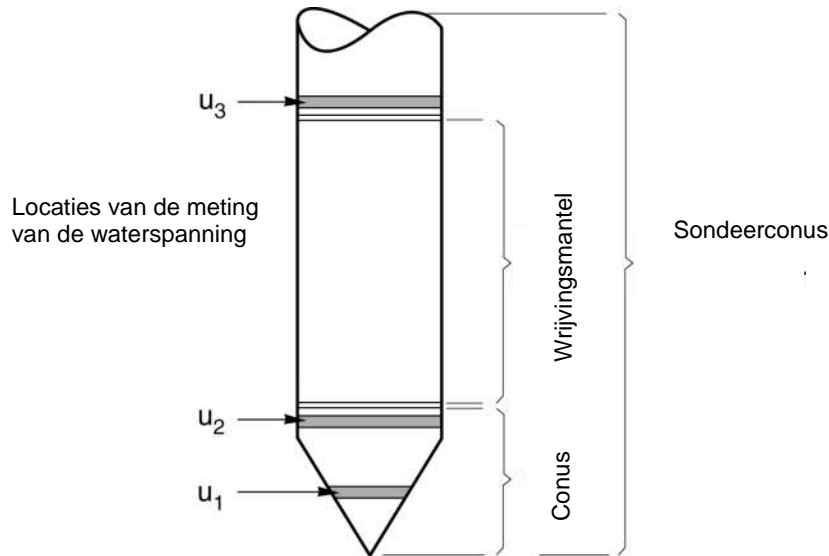
type meting	Meetresultaten	toepassingsmogelijkheden
waterspanning	waterspanning ter plaatse van de punt	registreren waterremmende lagen indicatie stijghoogte grondwater classificatie / gelaagdheid bodem
magnetometer	Magnetische veldsterkte in 3 orthogonale richtingen (X,Y,Z)	Blindganger onderzoek, onderzoek ligging obstakels (stalen leidingen, grondankers), onderzoek paalpunt niveau / schoorstand funderingspalen, onderzoek ligging onderzijde stalen damwanden
geleidbaarheid	elektrische geleiding grond en grondwater	indicatie waterkwaliteit / zoet - zout water grens onderzoek verspreiding verontreiniging
temperatuur	temperatuurmeting op verschillende diepten	warmteoverdracht in de bodem bepaling temperatuurgrediënt
schuifgolfsnelheid (seismisch)	dynamische bodemparameters op verschillende diepten	machiefunderingen, windturbinefunderingen
versnelling	versnellingen op verschillende diepten	heitrillingen / verkeerstrillingen
MIP (membrane interface probe)	verticale verspreiding van vluchtige (gechloreerde) koolwaterstoffen	bestudering zak/drijfslagen en/of verontreinigingen met vluchtige (gechloreerde) koolwaterstoffen
ROST (rapid optical screening tool)	verticale verspreiding van (aromatische) koolwaterstoffen	bestudering zak/drijfslagen en/of verontreinigingen met (aromatische) koolwaterstoffen

metingen uit te voeren. In onderstaand schema zijn enkele mogelijkheden aangegeven. Indien gewenst kan nadere informatie over metingen en toepassingsmogelijkheden worden verschaft.

### Waterspanningssonderingen

Naast registratie van conusweerstand en plaatselijke wrijvingsweerstand wordt bij een groot deel van de sonderingen waterspanning geregistreerd. Een waterspanningsconus is voorzien van een ingebouwde druksensor, waarmee de waterdruk tijdens het sonderen wordt gemeten. Een filter voorkomt het contact van grond met de druksensor. De waterdruk kan op drie locaties in de conus worden gemeten waarbij de posities  $u_1$  en  $u_2$  veelvuldig voorkomen. Positie  $u_3$  wordt zelden toegepast. Slechts een kleine hoeveelheid water ( $0,2 \text{ mm}^3$ ) is nodig om een nauwkeurige waterdruk te meten. Het meetbereik kan worden gekozen afhankelijk van de te verwachten wateroverspanning. In stijve kleien kan deze oplopen tot meer dan 3 MPa.

## CONTINU ELEKTRISCH SONDEREN



Figuur 1 Principe piëzo-conus

### Uitvoeringswijze

Om een juiste meting van de waterspanning te verkrijgen, dient het gehele meetsysteem volledig ontlucht en gevuld te zijn met een weinig samendrukbare vloeistof. Om te voorkomen dat de vloeistof tijdens het sonderen in de onverzadigde lagen boven de grondwaterstand wegvloeit zijn een juiste keuze van vloeistof, het gebruik van een rubber membraam, een goede uitvoering en de poriëngrootte van het filter belangrijk.

Indien het grondwater relatief ondiep aanwezig is, wordt bij voorkeur voorgeboord tot het niveau van de grondwaterspiegel teneinde luchttoetreding te voorkomen. Hiermee wordt ook de kans op beschadiging en in de grond achterblijven van het rubber membraam verkleind.

### Interpretatie

De resultaten van de piëzo-sonderingen bestaan uit de gemeten conusweerstand ( $q_c$ ), de plaatselijke wrijvingsweerstand ( $f_s$ ), het wrijvingsgetal ( $R_f$ ), de gemeten waterspanning ( $u_1$  of  $u_2$  respectievelijk in de punt en achter de punt) en de wateroverspanningindex  $B_q$ .

De resultaten van de waterspanningsmeting tijdens het sonderen vormen uit grondmechanisch en geohydrologisch oogpunt een belangrijke extra informatiebron voor de interpretatie van de bodemopbouw. Door combinatie van de meting van de conusweerstand en de waterspanning, bij voorkeur samen met de plaatselijke wrijvingsweerstand, wordt optimaal gebruik gemaakt van de sondeertechniek en kan het benodigde aanvullend grondonderzoek efficiënter worden gepland.

Bij de interpretatie speelt met name de wateroverspanning een rol, dat wil zeggen de verhoging van de waterspanning die door het indrukken van de conus ontstaan is.

Dunne cohesieve laagjes in een zandpakket en dunne zandlaagjes in een kleipakket, die in de conusweerstand en de plaatselijke wrijvingsweerstand door uitmiddeling niet of slecht zichtbaar zijn, kunnen goed worden gedetecteerd aan de hand van de water(over)spanningen, die door het sonderen ontstaan. Deze laagjes kunnen van groot belang zijn voor het zettingsgedrag van funderingen en voor de verticale (on)doorlatendheid van de grond.

Verder kunnen met de piëzo-conus, met name via de  $u_1$ -meting, sterk gelaagde structuren van zand en klei onderscheiden worden van homogene lagen hetgeen op basis van conusweerstand en plaatselijke

## CONTINU ELEKTRISCH SONDEREN

wrijving in de meeste gevallen niet lukt. Aangetoond is dat het detectievermogen van de  $u_1$ -meting veel hoger is dan van de  $u_2$ -meting.

### Wateroverspanningindex $B_q$

Met de wateroverspanningindex  $B_q$  kan een meer nauwkeurige classificatie van de grondsoort worden verkregen. Deze index is de verhouding van de wateroverspanning en de netto conusweerstand  $q_{net}$ , zijnde de gemeten conusweerstand  $q_c$  gecorrigeerd voor de waterspanning op het netto oppervlak van de sondeerconus, rekeninghoudend met de heersende effectieve verticale spanning op het betreffende niveau. De wateroverspanningindex  $B_q$  wordt als volgt berekend:

$$B_q = \beta \cdot (u_1 - u_0) / q_{net} \quad \text{of} \quad B_q = (u_2 - u_0) / q_{net}$$

waarin:

- $\beta$  = factor voor de verschillende grondsoorten voor omrekening van  $u_1$  naar  $u_2$ ; standaard wordt hiervoor aangehouden 0,8, zijnde normaal geconsolideerde kleien (zie hierna volgende tabel);
- $q_{net}$  =  $q_t - \sigma_{v0}$  = netto conusweerstand;
- $q_t$  =  $q_c + (1-a) \cdot \{\beta \cdot (u_1 - u_0) + u_0\}$  voor een filter in de conuspunt;  
=  $q_c + (1-a) \cdot u_2$  voor een filter direct achter de conuspunt;
- $\sigma_{v0}$  = de verticale grondspanning; standaard wordt hierbij uitgegaan van een gemiddeld volumiek gewicht van de bodemlagen van  $14 \text{ kN/m}^3$  en een grondwaterstand op 1 m beneden maaiveld;
- $a$  = netto oppervlakteverhoudingscoëfficiënt van de conus i.v.m. de spleet achter de conuspunt;
- $u_1$  = de gemeten waterdruk bij een filterplaatsing *in* de punt;
- $u_2$  = de gemeten waterdruk bij een filterplaatsing *achter* de punt;
- $u_0$  = de hydrostatische stijghoogte; standaard wordt hiervoor in de berekening een niveau uitgegaan van 1 m beneden maaiveld.

Voor andere grondsoorten zijn de  $\beta$ -factoren in onderstaande tabel gegeven.

Grond gedrag	$\beta$ -factor
Normaal geconsolideerde klei	0,6 - 0,8
Licht overgeconsolideerde klei	0,5 - 0,7
Sterk overgeconsolideerde klei	0 <sup>1)</sup> - 0,3
Leem samendrukbaar	0,5 - 0,6
Leem, vast en dillatant gedrag	0 <sup>1)</sup> - 0,2
Zand siltig, los gepakt	0,2 - 0,4

<sup>1)</sup> Bij meting van de waterspanning achter de conuspunt worden in bepaalde gevallen negatieve waterspanningen gemeten. Deze waarden geven nauwelijks een indicatie van de doorlatendheid, doch alleen over het materiaalgedrag.

### Dissipatietest

Het is ook mogelijk het sondeerproces op een bepaalde diepte tijdelijk te stoppen en de afname van de wateroverspanning (dissipatie) als functie van de tijd te registreren. Daarna kan het sondeerproces worden voortgezet.

In doorlatende gronden geeft de dissipatietest een goed beeld van de heersende hydrostatische waterspanning en daarmee van de stijghoogte. Het betreft slechts een indicatie aangezien de meetnauwkeurigheid beperkt is. Door het uitvoeren van meerdere metingen in een grondlaag en de gemiddelde waarde van de stijghoogte te bepalen kan een beduidend hogere nauwkeurigheid worden behaald. Ervaring leert dat de onnauwkeurigheid circa 0,5 m bedraagt.

Voor een meer nauwkeurige bepaling en de optredende fluctuaties zijn peilbuismetingen over een langere waarnemingsperiode nodig, afhankelijk van het doel.

In slecht doorlatende, cohesieve lagen kan met behulp van de dissipatietest een indicatie van de consolidatiecoëfficiënt en daarmee van de verticale (on)doorlatendheid worden verkregen. Hierbij dient

## CONTINU ELEKTRISCH SONDEREN

de dissipatietest te worden voortgezet totdat de wateroverspanning tenminste met 50 % is afgenomen. In de praktijk komt dat overeen met circa 1/2 uur à 3/4 uur.

Uit berekeningen en kwalitatieve vergelijking van de metingen wordt inzicht verkregen in het consolidatiegedrag van de grond.

Voor het vaststellen van de heersende hydrostatische waterspanning in kleilagen is de dissipatietest in de meeste gevallen weinig geschikt, vanwege de benodigde lange aanpassingstijd en de onnauwkeurigheid.

### Klassenindeling EN-ISO 22476-1

Voorafgaand aan de uitvoering diende een keuze te worden gemaakt binnen welke kwaliteitsklasse met bijbehorende toelaatbare meetonzekerheid het werk minimaal uitgevoerd moet worden. De klassenindeling heeft voornamelijk betrekking op de nauwkeurigheid van de gemeten parameters.

Door invoering van de Eurocode is op Europees niveau de internationale sondeernorm EN-ISO 22476-1 "Electrical cone and piezocone testing" ontwikkeld, welke de oorspronkelijke NEN 5140 heeft vervangen. De nieuwe elektrische sondeernorm **EN-ISO 22476-1** is in opzet vergelijkbaar met de oude Nederlandse norm NEN 5140 voor elektrische sonderingen. Een verschil tussen norm **EN-ISO 22476-1** met NEN 5140 is dat in de nieuwe norm de nauwkeurigheid van de meetresultaten wordt gekoppeld aan het toepassingsgebied met bijbehorend bodemkenmerken / geschiktheid voor interpretatie en afleiding van bodemparameters. Verder is de meting van de waterspanning genormeerd.

In de Europese tabel van sondeerclassen worden de sondeerclassen ingedeeld naar de toepassing van de sondering, zie onderstaande tabel.

**CONTINU ELEKTRISCH SONDEREN****Toepassing klassen volgens NEN-EN-ISO 22476-1:2012**

Toepassing Klasse	Test type	Gemeten parameter	Toegestane minimum nauwkeurigheid <sup>a</sup>	Maximum lengte tussen metingen	Gebruik	
					Grondsoort <sup>b</sup>	Interpretatie <sup>c</sup>
1	TE 2	Conus weerstand Mantel wrijving Waterspanning Helling Sondeerlengte	35 kPa of 5 % 5 kPa of 10 % 10kPa of 2 % 2° 0,1 m of 1%	20 mm	A	G, H
2	TE1 TE2	Conus weerstand Mantel wrijving Waterspanning Helling Sondeerlengte	100 kPa of 5 % 15 kPa of 15 % 25 kPa of 3 % 2° 0,1 m of 1 %	20 mm	A B C D	G, H* G, H G, H G, H
3	TE1 TE2	Conus weerstand Mantel wrijving Waterspanning <sup>d</sup> Helling Sondeerlengte	200 kPa of 5 % 25 kPa of 15 % 50 kPa of 5 % 5° 0,2 m of 2 %	50 mm	A B C D	G G, H* G, H G, H
4	TE1	Conus weerstand Mantel wrijving Sondeerlengte	500 kPa of 5 % 50 kPa of 20 % 0,2 m of 1 %	50 mm	A B C D	G* G* G* G*
NOOT 1 Richtlijnen voor gebruik van Tabel 2 zijn gegeven in bijlage F.						
NOOT 2 Voor uiterst slappe gronden maken soms nog hogere nauwkeurigheden noodzakelijk.						
<sup>a</sup> De toegestane minimum nauwkeurigheid van de gemeten parameters is de grootste van de twee genoemde. De relatieve nauwkeurigheid geldt voor de gemeten waarde en niet voor het meetbereik. <sup>b</sup> Volgens ISO 14688-2: A Homogene gronden bestaande uit zeer slappe tot stijve kleien (en silt) ( $q_c < 3$ MPa) B Gemengde bodemprofielen met slappe tot stijve kleien ( $q_c \leq 3$ MPa) en matig vaste tot vaste zanden (conusweerstand $5 \text{ MPa} \leq q_c < 10 \text{ MPa}$ ) C Gemengde bodemprofielen met stijve kleien (conusweerstand $1,5 \text{ MPa} \leq q_c < 3 \text{ MPa}$ ) en zeer dichte zanden ( $q_c > 20 \text{ MPa}$ ) D Zeer stijve tot harde kleien ( $q_c \geq 3 \text{ MPa}$ ) en zeer vaste grove gronden ( $q_c \geq 20 \text{ MPa}$ ) <sup>c</sup> G vaststelling bodemprofiel en bepaling van grondsoort met een laag niveau van onzekerheid G* indicatieve vaststelling bodemprofiel en bepaling van grondsoort met een hoog niveau van onzekerheid H interpretatie met betrekking tot ontwerp met een laag niveau van onzekerheid H* interpretatie met betrekking tot ontwerp met een hoog niveau van onzekerheid <sup>d</sup> Waterspanning kan alleen worden gemeten als TE2 wordt toegepast.						

Voor projecten, waarbij parameters op basis van Tabel 2.b NEN 9997-1 worden afgeleid, is een hoge nauwkeurigheidsklasse gewenst. Het is echter in een bodemgesteldheid met zowel zeer slappe grondlagen als zeer vaste zandlagen met hoge conusweerstand onmogelijk om aan de eisen van toepassing klasse 1 voldoen zoals ook blijkt uit de bovenstaande tabel. Het bij Fugro gehanteerde



## CONTINU ELEKTRISCH SONDEREN

meetsysteem voor sonderen is bijzonder nauwkeurig door toepassing van digitale conussen, strikte kwaliteitscontroles en calibraties. In de praktijk is gebleken dat standaard Fugro sonderingen in de nieuwe norm tenminste in toepassingsklasse 3 vallen en voor een groot deel binnen klasse 2. Sonderingen volgens toepassingsklasse 3 in de nieuwe norm zijn vergelijkbaar met sonderingen volgens klasse 2 van de oude NEN 5140.

Toepassingsklasse 1 sonderingen kunnen alleen met speciale gevoelige conussen met een beperkt meetbereik en een kleibodemprofiel met  $q_c < 3$  MPa worden bereikt. In bodemprofielen waarin zowel zeer slappe lagen als zeer vaste lagen voorkomen kan de hoogste meetnauwkeurigheid van klasse 1 enigszins worden benaderd door aanvullende maatregelen en procedures. Toepassingsklasse 2 sonderingen kunnen in bodemprofielen, waarin zowel zeer slappe lagen als zeer vaste lagen voorkomen, alleen worden verkregen door toepassing van digitale conussen met regelmatige calibraties, aanvullende uitvoeringsmaatregelen en kwaliteitscontroles. Toepassingsklasse 1 is in deze bodem niet haalbaar. De enige praktische indicatie over de bereikte sondeerklasse is controle van calibraties en 0-puntsverlopen tussen het begin en eind van de sondering.

In de praktijk komt het af en toe voor dat sonderingen worden uitgevoerd, waarbij door de opdrachtgever is aangegeven dat de maaiveldhoogte niet ten opzichte van een vast referentiepeil (NAP) behoeft te worden vastgelegd. Deze sonderingen voldoen derhalve op dit punt niet aan **EN-ISO 22476-1**.

### Klassenindeling NEN 5140

De norm NEN 5140 ging uit van vier kwaliteitsklassen. Voorafgaand aan de uitvoering diende een keuze te worden gemaakt binnen welke kwaliteitsklasse met bijbehorende toelaatbare meetonzekerheid het werk minimaal uitgevoerd moet worden. De klassenindeling heeft voornamelijk betrekking op de nauwkeurigheid van de gemeten conusweerstand, plaatselijke wrijvingsweerstand en diepte, zoals blijkt uit de onderstaande tabel.

klasse	Meetgrootheid	toelaatbare meetonzekerheid	meetinterval
1	Conusweerstand	0,05 MPa of 3%	20 mm
	Plaatselijke wrijvingsweerstand	0,01 MPa of 10%	
	Helling	2°	
	Sondeerdiepte	0,2 m of 1 %	
2	Conusweerstand	0,25 MPa of 5%	50 mm
	Plaatselijke wrijvingsweerstand	0,05 MPa of 15%	
	Helling	2°	
	Sondeerdiepte	0,2 m of 2 %	
3	Conusweerstand	0,5 MPa of 5%	100 mm
	Plaatselijke wrijvingsweerstand	0,05 MPa of 20%	
	Helling	5°	
	Sondeerdiepte	0,2 m of 2 %	
4	Conusweerstand	0,5 MPa of 5%	100 mm
	Plaatselijke wrijvingsweerstand	0,05 MPa of 20%	
	Sondeerlengte	0,1 m of 1%	

Opmerking: De toelaatbare meetonzekerheid is de grotere waarde van de absolute meetonzekerheid en de relatieve meetonzekerheid. De relatieve meetonzekerheid geldt voor de meetwaarde en niet voor het meetbereik.

Vergelijking van de gespecificeerde nauwkeurigheden van de NEN 5140 en NEN-EN-ISO 22476-1 laat zien dat de nauwkeurigheid van de meest in NL gehanteerde sondeerklasse 2 volgens NEN 5140 iets hoger ligt dan die van de toepassingsklasse 3 volgens de ISO norm.

## 5 Milieuhygiënisch onderzoek (verkennend bodemonderzoek)

### Verantwoording

Titel: Milieuhygiënisch onderzoek: Project: Noord – West 380 kV  
Deelgebied: 1  
Mastnummer: 725

Projectnummer: B02032.000377.001

Referentienummer: T206878

Revisie: 1.0

Datum: 18 december 2014

Auteur(s): M.N.J. Meuwissen

Gecontroleerd door: C.W.F.Jansonius

Paraaf gecontroleerd:



Goedgekeurd door: J. Assink



Paraaf goedgekeurd:

Contact: [TenneT380kVnw@arcadis.nl](mailto:TenneT380kVnw@arcadis.nl)



### INHOUDSOPGAVE

5.1. Inleiding

5.2. Vooronderzoek

5.3. Veld- en laboratoriumonderzoek

5.4. Resultaten veldonderzoek

5.5. Resultaten laboratoriumonderzoek

5.6. Evaluatie

5.7. Bijlagen H5

Bijlage 5-1: Tekening met situering boringen en peilbuis

Bijlage 5-2: Analysecertificaten

Bijlage 5-3: Toetsing analyseresultaten

Bijlage 5-4: Toetsingskader

Bijlage 5-5: Kwaliteitsborging

Bijlage 5-6: Veldwerkverklaring

## 5.1 *Inleiding*

### 5.1.1 *Algemeen*

De strategie voor de uitvoering van het verkennend bodemonderzoek voor de landbodem is gebaseerd op de NEN 5740, Bodem – Landbodem - Strategie voor het uitvoeren van verkennend bodemonderzoek – Onderzoek naar de milieuhygiënische kwaliteit van de bodem, uitgegeven door het Nederlands Normalisatie Instituut (NNI) januari 2009.

Naast een verkennend bodemonderzoek is een waterbodemonderzoek in de watergangen op de locatie uitgevoerd. De strategie voor de uitvoering van het waterbodemonderzoek is gebaseerd op de NEN 5720, Bodem – Waterbodem – Strategie voor het uitvoeren van verkennend onderzoek- Onderzoek naar de milieuhygiënische kwaliteit van waterbodem en baggerspecie, uitgegeven door het Nederlands Normalisatie Instituut (NNI) november 2009.

### 5.1.2 *Aanleiding en doelstelling*

De aanleiding voor het uitvoeren van het verkennend bodemonderzoek en het waterbodemonderzoek is een bodemingreep. In verband hiermee is inzicht in de milieuhygiënische kwaliteit van de bodem (grond en grondwater) en waterbodem noodzakelijk.

De doelstelling van het onderzoek is het vaststellen van de milieuhygiënische bodemkwaliteit van de onderzoekslocatie. Het verkennend bodem- en waterbodemonderzoek is bedoeld om aan te tonen of er mogelijk sprake is van verontreinigde grond en slib.

### 5.1.3 *Kwaliteitsborging en onafhankelijkheid*

Voor informatie omtrent kwaliteitsborging, zie bijlage 5-5.

Voor de onafhankelijkheidsverklaring van de milieudeskundigen, zie bijlage 5-6.

### 5.1.4 *Opbouw van het rapport*

In het voorliggende rapport komen de volgende aspecten aan de orde:

- De resultaten van het vooronderzoek (paragraaf 5.2);
- De uitgevoerde veld- en laboratoriumwerkzaamheden (paragraaf 5.3);
- De resultaten van het veldonderzoek (paragraaf 5.4);
- De resultaten van het laboratoriumonderzoek en de interpretatie (paragraaf 5.5);
- Een evaluatie van de onderzoeksresultaten, toetsing van de gekozen onderzoekshypothese en conclusies en aanbevelingen (paragraaf 5.6).

De bijbehorende tekeningen, boorprofielen en analysecertificaten zijn als bijlage opgenomen.

## 5.2 *Vooronderzoek*

### 5.2.1 *Algemeen*

In deze paragraaf worden de resultaten van het vooronderzoek besproken. Dit resulteert in een hypothese over de mate van verdenking ten aanzien van bodemverontreiniging op de locatie.

Het vooronderzoek is uitgevoerd conform de NEN 5717 en 5725 met uitzondering van de financieel/juridische aspecten. De resultaten van het vooronderzoek zijn in de volgende paragrafen weergegeven.

### 5.2.2 *Locatiegegevens*

Voor gedetailleerde informatie van de locatie wordt verwezen naar hoofdstuk 1.

### 5.2.3 *Geraadpleegde bronnen*

Bij het verzamelen van de historische gegevens zijn verschillende bronnen geraadpleegd. In tabel 5.2.1 zijn de bronnen vermeld. Bij elke bron is een toelichting opgenomen. In paragraaf 5.2.4 zijn de resultaten van het vooronderzoek toegelicht.

**Tabel 5.2.1: Overzicht geraadpleegde bronnen tijdens vooronderzoek**

Bron	Korte toelichting
Provincie Groningen	Bodeminformatie van de provincie: <a href="http://geoservices.provinciegroningen.nl/Flamingo/Kaarten/bodeminformatie/">http://geoservices.provinciegroningen.nl/Flamingo/Kaarten/bodeminformatie/</a>
Waterschap Noorderzijlvest	Telefonisch contact dhr. Bakker en dhr. Van der Klok, 13 – 14 sept 2012
Overige bronnen (archieven)	Indien bovengenoemde bronnen hiertoe aanleiding geven, zijn de archiefbezoeken uitgevoerd om aanvullende informatie te verkrijgen

#### 5.2.4 Resultaten dossieronderzoek

Uit de beschikbare gegevens, verkregen uit bovengenoemde bronnen (tabel 5.2.1), blijkt dat ter plaatse van de mastvoet geen (water-)bodemonverontreiniging wordt verwacht. De aangetroffen informatie gaf geen aanleiding tot het uitvoeren van aanvullend (archief)onderzoek. De locatie kan derhalve beschouwd worden als onverdacht.

#### 5.2.5 Resultaten terreininspectie

De terreininspectie is uitgevoerd door J. Uitham op 7-11-2013. Tijdens de terreininspectie zijn de volgende onderdelen aan de orde gekomen:

- Huidig terreingebruik;
- Verhardingen en vloeren;
- Boven- en ondergrondse tanks (en vul- en ontluuchtingspunten), stookplaatsen, (half)verhardingslagen, ophogingen, storthopen, dempingen en ontgravingen;
- Mogelijke asbestverdenking;
- Mogelijk gesprek met eigenaar en de resultaten hiervan.

Tijdens de terreininspectie zijn geen bijzonderheden aangetroffen.

Er zijn bij de milieukundige werkzaamheden en inspecties geen bijzonderheden waargenomen m.b.t. drainage (geen volledige drainage-inspectie uitgevoerd).

#### 5.2.6 Bodemopbouw en geohydrologie

De regionale bodemopbouw is weergegeven in onderstaande tabel 5.2.2. De gegevens uit deze tabel zijn ontleend aan [www.dinoloket.nl](http://www.dinoloket.nl) aangevuld met de lokale locatie specifieke gegevens zoals naar voren komt uit de sonderingen uitgevoerd in het kader van het geotechnische onderzoek (zie hoofdstuk 4) en de handboringen voor het cultuurtechnisch onderzoek (zie hoofdstuk 2).

**Tabel 5.2.2: Regionale bodemopbouw**

Globale diepte (m NAP)	Samenstelling	Geohydrologische eenheid	Formatie
0,26 tot -7,8	klei, veen, zand	deklaag	Naaldwijk
-7,8 tot -10	zand	watervoerende laag	Boxtel
-10 tot -40	klei	slechtdoorlatende laag	Peelo

#### Oppervlaktewaterpeilen

Het peil van het rond de mastlocatie gelegen oppervlaktewater is niet beschikbaar.

#### Freatisch grondwater

De Gemiddeld Hoogste Grondwaterstand (GHG) en Gemiddeld Laagste Grondwaterstand (GLG) geeft de grondwaterstandsfluctuatie zone aan. Deze kunnen in het veld terug te vinden zijn als hydromorfe profielkenmerken. Op basis van de hydromorfe profielkenmerken in boringen op de locatie is een gemiddelde GHG af te leiden van 0,59 m -mv en de GLG op 1,80 m -mv. Bij een maaiveldniveau van 0,26 m NAP komt dit overeen met een GHG van -0,32 m NAP en een GLG van -1,54 m NAP.

De in peilbuis 72501-1 met filterdiepte 1,5 tot 2,5 m -mv tijdens de veldwerkzaamheden opgenomen freatische stijghoogte is weergegeven in onderstaande tabel. De waarden ten opzichte van maaiveld zijn met de maaiveldhoogte van 0,06 m NAP bij de peilbuis (in het rapport afgerond op twee decimalen) vertaald naar een waarde ten opzichte van NAP.

**Tabel 5.2.3: Ondiepe stijghoogte peilbuis 72501-1**

Datum	Stijghoogte (m –mv)	Stijghoogte (m NAP)
11/12/2013	0,90	-0,84
11/25/2014	0,92	-0,86

De locatie is niet gelegen in een waterwingebied of boringsvrije zone.

#### 5.2.7 Resultaten voorgaande bodemonderzoeken

Er zijn geen bodemonderzoeken bekend die zijn uitgevoerd op deze locatie, of de informatie over de bodemonderzoeken resulteert niet in een gewijzigde onderzoekshypothese of -strategie.

#### 5.2.8 Opstelling onderzoekshypothese en onderzoeksstrategie

Conform de aanpak van de NEN 5740 dient, op basis van de resultaten van het vooronderzoek een onderzoekshypothese te worden vastgesteld. De hypothese geeft het volgende aan:

- Of de bodem naar verwachting wel of niet verontreinigd is;
- De aard van de verontreinigende stoffen;
- De plaats van voorkomen van de verontreinigende stoffen;
- Of de stoffen worden verwacht in grond en/of grondwater.

De onderzoekshypothese en onderzoeksstrategie voor het verkennend bodemonderzoek is onverdacht (ONV). De onderzoeksstrategie voor het verkennend waterbodemonderzoek is overig water, lintvormig, lichte onderzoeksinspanning (OLL).

In paragraaf 5.3 is de onderzoeksstrategie (boringen, peilbuizen en analyses) uitgewerkt in de vorm van een onderzoeksinspanning (veldwerk en laboratorium).

### 5.3 Veld- en laboratoriumonderzoek

#### 5.3.1 Veldonderzoek

Het veldonderzoek is verricht op 7-11-2013 volgens de geldende richtlijnen. Het veldwerk heeft bestaan uit de volgende werkzaamheden:

- Het uitvoeren van een terreininspectie;

Onderstaande werkzaamheden zijn op 12-11-2013 verricht:

- Het uitvoeren van dertig boringen in de watergangen;
- Het nemen van drie waterbodemonsters;
- Het uitvoeren van 6 handboringen;
- Het zintuiglijk beoordelen van het bij de boringen vrijkomende bodemmateriaal op bodemkundige eigenschappen en op eventueel aanwezige verontreinigingskenmerken, inclusief eventuele asbestverdachte materialen;
- Het nemen van monsters van het bij de boringen vrijkomende bodemmateriaal. De monstertrajecten zijn weergegeven aan de rechterzijde van de boorprofielen in bijlage 1-1;
- Het plaatsen van een peilbuis met een filterlengte van 1,0 m in een van de diepere boorgaten en opnemen grondwaterstand;
- Het doorpompen van de peilbuis direct na plaatsing hiervan.

Onderstaande werkzaamheden zijn op 25-11-2013 verricht:

- Het opnemen van de grondwaterstand in de peilbuis;
- Het verrichten van veldmetingen: bepalen van de zuurgraad (pH) en het elektrisch geleidingsvermogen (Ec) van het grondwater;
- Het nemen van grondwatermonsters uit de peilbuis.

#### 5.3.2 Laboratoriumonderzoek

Een overzicht van het aantal en van de verrichte laboratoriumanalyses is weergegeven in tabel 5.3.1 en 5.3.2.

**Tabel 5.3.1: Overzicht veld- en laboratoriumonderzoek verkennend bodemonderzoek**

Onderzoeks-Strategie	Aantal boringen en peilbuizen			Aantal en soort analyses			
	0,5 m -mv	4,0 m -mv	6,0 m -mv met peilbuis	Grond		Grondwater	
ONV	4	1	1	2	Standaardpakket grond incl. lutum en organische stof	1	Standaardpakket grondwater

\* In de boorprofielen zijn nog 2 boringen opgenomen (boring 72507 en 72508). Deze boringen maken geen deel uit van het milieukundig bodemonderzoek, maar horen bij het civieltechnische en geohydrologisch onderzoek.

**Tabel 5.3.2: Overzicht veld- en laboratoriumonderzoek waterbodemonderzoek**

Boring	Monster	Analyse
725001bs	725001bs	Pakket A: Standaard waterbodemonderzoek regionale wateren
725002bs	725002bs	Pakket A: Standaard waterbodemonderzoek regionale wateren
725003bs	725003bs	Pakket A: Standaard waterbodemonderzoek regionale wateren

Voor de toegepaste methoden bij het laboratoriumonderzoek wordt verwezen naar bijlage 5-2.

5.3.3 Afwijkingen van de onderzoeksstrategie  
Er zijn geen afwijkingen geweest van de onderzoeksstrategie.

#### 5.4 Resultaten veldonderzoek

##### 5.4.1 Bodemopbouw en grondwatergegevens

De resultaten van de bodemkundige beoordeling van de boringen zijn in bijlage 1-1 in de vorm van boorprofielen weergegeven. Op basis van deze boorprofielen kan de bodemopbouw als volgt worden beschreven.

- Vanaf maaiveld tot circa 4,5 m -mv bevindt zich matig tot sterk siltige klei;
- Vanaf 4,5 m -mv tot 6,0 m -mv (is maximale boordiepte) is zeer fijn zand aangetroffen.

In onderstaande tabel zijn de resultaten van de veldmetingen van het grondwater weergegeven.

**Tabel 5.4.1: Resultaten veldmetingen grondwater**

Peilbuis	Filterstelling (m -mv)	Grondwaterstand (m -mv)	pH (-)	Ec (µS/cm)
72501-1	1,5 – 2,5	0,35	7,1	1760

##### 5.4.2 Zintuiglijke waarnemingen

Tijdens het veldwerk zijn er zintuiglijk geen waarnemingen gedaan die duiden op een verontreiniging.

##### 5.4.3 Monsteselectie

De selectie van de te analyseren grondmonsters, zoals genoemd in onderstaande tabel, heeft plaatsgevonden op basis van de in de voorgaande paragrafen genoemde resultaten van het veldonderzoek.

De monsters zijn dusdanig geselecteerd dat, na uitvoering van de analyses, een zo representatief mogelijk beeld verkregen wordt van de milieuhygiënische kwaliteit van boven- en ondergrond. Voor de situering van de boringen en peilbuis wordt verwezen naar bijlage 5-1.

**Tabel 5.4.2: Monsteselectie**

Monstercode	Monstertraject (m -mv)	Boringnummers	Analysepakket
MMbg01	0,0 – 0,5	72501-1, 72502-1, 72503-1, 72504-1, 72505-1, 72506-1, 72503-2, 72504-2, 72505-2, 72506-2	Standaardpakket grond incl. lutum en organische stof

MMog01	0,6 – 1,4	72501-3, 72501-4, 72501-4, 72502-4	Standaardpakket grond incl. lutum en organische stof
--------	-----------	------------------------------------	--

In het kader van het waterbodemonderzoek zijn in drie watergangen tien steken genomen, waaruit in het veld drie mengmonsters zijn samengesteld. Het betreft drie mengmonsters ter plaatse van de bouwweg. De waterbodem uit de boringen in de watergangen (725001bs, 725002bs en 725003bs) is bemonsterd en geanalyseerd op het pakket A: Standaard waterbodem regionale wateren.

## 5.5 Resultaten laboratoriumonderzoek

### 5.5.1 Analyseresultaten

De analysecertificaten met de resultaten van het laboratoriumonderzoek en een toelichting op de toegepaste analysemethoden zijn weergegeven in bijlage 5-2. In bijlage 5-3 zijn de getoetste analyseresultaten weergegeven.

### 5.5.2 Toetsingskader

Zie bijlage 5-4.

### 5.5.3 Overschrijdingen

Uit de toetsing van de gemeten waarden blijkt dat in het grondwatermonster gehalten boven de toetsingswaarden zijn aangetroffen. Overschrijdingen zijn weergegeven in tabel 5.5.1 en 5.5.2 (grond), tabel 5.5.3 (grondwater) en tabel 5.5.4 (waterbodem).

**Tabel 5.5.1: Overschrijdingen van de toetsingswaarden grondmonsters (Circulaire bodemsanering)**

Monster	Monstertraject (m -mv)	Boringnummers	Mate van verontreiniging		
			> AW	>T	> I
MMbg01	0,0 – 0,5	72501-1, 72502-1, 72503-1, 72504-1, 72505-1, 72506-1, 72503-2, 72504-2, 72505-2, 72506-2	-	-	-
MMog01	0,6 – 1,4	72501-3, 72501-4, 72501-4, 72502-4	-	-	-

> AW : overschrijding van de Achtergrondwaarde

> T : overschrijding van de Tussenwaarde

> I : overschrijding van de Interventiewaarde

- : geen overschrijding

**Tabel 5.5.2: Overschrijdingen van de toetsingswaarden grondmonsters (Besluit bodemkwaliteit)**

Monster	Monstertraject (m -mv)	Boringnummers	Bodemkwaliteitsklasse generiek beleid			
			> AW	> MWw	>MWi	Oordeel*
MMbg01	0,0 – 0,5	72501-1, 72502-1, 72503-1, 72504-1, 72505-1, 72506-1, 72503-2, 72504-2, 72505-2, 72506-2	-	-	-	Achtergrondwaarde
MMog01	0,6 – 1,4	72501-3, 72501-4, 72501-4, 72502-4	-	-	-	Achtergrondwaarde

> AW : overschrijding van de Achtergrondwaarde

> MWw : overschrijding van de maximale waarde Wonen

> MWi : overschrijding van de maximale waarde Industrie

- : geen overschrijding

\* : het betreft hier een indicatief oordeel van de af te voeren grond

**Tabel 5.5.3: Overschrijdingen van toetsingswaarden grondwatermonsters (Circulaire bodemsanering)**

Peilbuis	Filterstelling (m -mv)	Mate van verontreiniging		
		> S	> T	> I
72501-1	1,5 – 2,5	Nikkel, zink, barium	-	-

> S : overschrijding van de Streefwaarde

- > T : overschrijding van de Tussenwaarde  
 > I : overschrijding van de Interventiewaarde  
 - : geen overschrijding

**Tabel 5.5.4 Overschrijdingen van toetsingswaarden waterbodemonsters (Besluit Bodemkwaliteit)**

Monster	Toetsing verspreiding op aangrenzend perceel	Toetsing toepassen in oppervlaktewater
725001bs	Niet verspreidbaar	Klasse A
725002bs	Verspreidbaar	Klasse A
725003bs	Verspreidbaar	Vrij toepasbaar

#### Conclusie

In de grond zijn geen verontreinigingen aangetoond. Het grondwater is licht verontreinigd met nikkel, barium en zink

Waterbodemonster 725001bs is beoordeeld als 'klasse A' en 'niet verspreidbaar'. De overige monsters zijn beoordeeld als 'verspreidbaar' en 'klasse A' of 'vrij toepasbaar'.

## 5.6 Evaluatie

### 5.6.1 Algemeen

In dit hoofdstuk vindt de evaluatie plaats van de resultaten van het veld- en laboratoriumonderzoek. Op basis hiervan is de milieuhygiënische kwaliteit van de bodem (grond, grondwater en waterbodemonster) beschreven.

### 5.6.2 Milieuhygiënische kwaliteit van de bodem

Uit de resultaten van het laboratoriumonderzoek blijkt het volgende:

- In de boven- en ondergrond zijn geen verontreinigingen aangetoond;
- In het grondwater is een lichte verhoging van de parameters barium, nikkel en zink aangetoond. Een licht verhoogde concentratie barium komt vaker voor in de omgeving en zijn van nature aanwezig. De herkomst van de overige verhogingen is onbekend.
- Waterbodemonster 725001bs is beoordeeld als 'klasse A' en 'niet verspreidbaar'. De overige monsters zijn beoordeeld als 'verspreidbaar' en 'klasse A' of 'vrij toepasbaar'.

#### Conclusies en aanbevelingen

Uit het uitgevoerde bodemonderzoek kan het volgende worden geconcludeerd:

- Visueel zijn er in de boorprofielen geen aanwijzingen dat er sprake is van bodemverontreiniging;
- Op basis van de gemeten gehalten in het grondwater is de hypothese 'onverdacht' niet juist gebleken;
- In zowel grond als grondwater wordt voor geen van de geanalyseerde parameters de waarde voor nader onderzoek (tussenwaarde) of de interventiewaarde overschreden;
- Waterbodemonster 725001bs is beoordeeld als 'klasse A' en 'niet verspreidbaar'. De overige monsters zijn beoordeeld als 'verspreidbaar' en 'klasse A' of 'vrij toepasbaar'
- De gevonden gehalten in de bodem vormen in milieuhygiënische zin geen belemmering voor het toekomstige gebruik van de locatie.
- Bij de uitvoering dient rekening gehouden te worden met het niet verspreidbare slib in de sloot ter plaatse van boring 725001bs.

Indien er grond van de locatie vrijkomt voor hergebruik elders, moet er rekening mee worden gehouden dat deze niet zonder meer vrij toepasbaar is. Op hergebruik van grond en baggerspecie is het Besluit bodemkwaliteit van toepassing. Hiervoor geldt een andere onderzoeksstrategie.



5.7 *Bijlagen H5*

Bijlage 5-1: Tekening met situering boringen en peilbuis

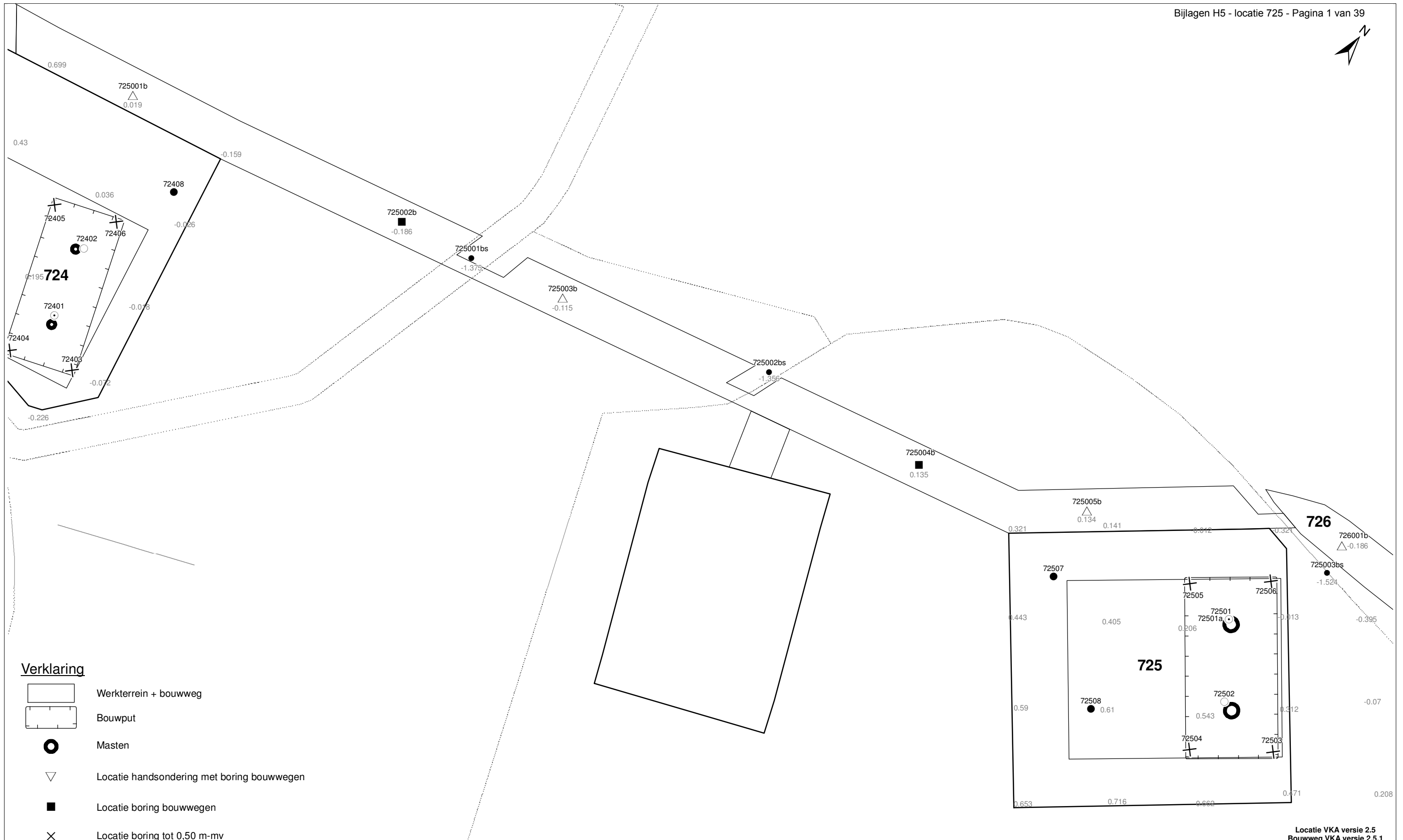
Bijlage 5-2: Analysecertificaten

Bijlage 5-3: Toetsing analyseresultaten

Bijlage 5-4: Toetsingskader

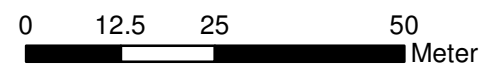
Bijlage 5-5: Kwaliteitsborging

Bijlage 5-6: Veldwerkverklaring



**Verklaring**

-  Werkterrein + bouwweg
-  Bouwput
-  Masten
-  Locatie handsondering met boring bouwwegen
-  Locatie boring bouwwegen
-  Locatie boring tot 0,50 m-mv
-  Locatie boring tot 1,20 m-mv
-  Locatie boring tot 4,00 m-mv
-  Locatie boring + peilbuis
-  SL Locatie slibmonster (Locatie)
-  BS Locatie slibmonster (Bouwweg)



Locatie VKA versie 2.5  
Bouwweg VKA versie 2.5.1

TITEL		BOORPUNTEN KAART MAST :		725	
		Noord - West 380 kV			
STATUS	GETEKEN DOOR	AFD.	PAR.	OPDRACHTGEVER	
	T. Cornea			TenneT	
	GECONTROLEERD DOOR	AFD.	PAR.	OMSCHRIJVING WIJZIGING	GETEKEND BIJ
	E. Aldershof				ARCADIS
	VOOR AKKOORD	AFD.	PAR.	SCHAAL	DATUM 1e UITGAVE
	M. van Driel			1:1000	13.05.2014
				DATUM WIJZIGING	
VAKGEBIED	TEK. SOORT	PROJECT NR.	FORMAT	NUMMER	WLIZ NR.
			A3	Mast nr. 725	1



**Analysecertificaat**

Uw project/verslagnummer	725	Certificaatnummer/Versie	2013146638/1
Uw projectnaam		Startdatum	15-11-2013
Uw ordernummer	B02032.000377	Rapportagedatum	26-11-2013/08:46
Datum monstername	12-11-2013	Bijlage	A, B, C
Monsternemer	J.Uitham	Pagina	1/2
Monstermatrix	Grond; Grond (AS3000)		
Projectcode	2794 - Arcadis - TenneT Noord-West 380 kV		

Analyse	Eenheid	1	2
<b>Voorbehandeling</b>			
Cryogeen malen AS3000		Uitgevoerd	Uitgevoerd
<b>Bodemkundige analyses</b>			
S Droge stof	% (m/m)	78.7	77.0
S Organische stof	% (m/m) ds	2.2	1.9
Q Gloeirest	% (m/m) ds	96.6	97.2
S Korrelgrootte < 2 µm (Lutum)	% (m/m) ds	17.4	13.5
<b>Metalen</b>			
S Barium (Ba)	mg/kg ds	<20	<20
S Cadmium (Cd)	mg/kg ds	<0.20	<0.20
S Kobalt (Co)	mg/kg ds	4.7	5.1
S Koper (Cu)	mg/kg ds	7.4	<5.0
S Kwik (Hg)	mg/kg ds	0.054	<0.050
S Molybdeen (Mo)	mg/kg ds	<1.5	<1.5
S Nikkel (Ni)	mg/kg ds	15	16
S Lood (Pb)	mg/kg ds	14	10
S Zink (Zn)	mg/kg ds	43	37
<b>Minerale olie</b>			
Minerale olie (C10-C12)	mg/kg ds	4.4	4.8
Minerale olie (C12-C16)	mg/kg ds	<5.0	<5.0
Minerale olie (C16-C21)	mg/kg ds	<5.0	<5.0
Minerale olie (C21-C30)	mg/kg ds	<11	<11
Minerale olie (C30-C35)	mg/kg ds	5.9	<5.0
Minerale olie (C35-C40)	mg/kg ds	<6.0	<6.0
S Minerale olie totaal (C10-C40)	mg/kg ds	<35	<35
<b>Polychloorbifenylen, PCB</b>			
S PCB 28	mg/kg ds	<0.0010	<0.0010
S PCB 52	mg/kg ds	<0.0010	<0.0010
S PCB 101	mg/kg ds	<0.0010	<0.0010
S PCB 118	mg/kg ds	<0.0010	<0.0010

**Nr. Monsteromschrijving**

1	72501 (0-35) 72502 (0-35) 72503 (0-25) 72503 (25-50) 72504 (0-25) 72504 (25-50) 72505 (0-30) 72505 (
2	72501 (60-100) 72501 (100-140) 72502 (50-100) 72502 (100-140)

**Analytico-nr.**

7865020

7865021

Q: door RvA geaccrediteerde verrichting

A: AP04 erkende verrichting

S: AS 3000 erkende verrichting

Dit certificaat mag uitsluitend in zijn geheel worden gereproduceerd.

Eurofins Analytico B.V.

Gildeweg 44-46  
 3771 NB Barneveld  
 P.O. Box 459  
 3770 AL Barneveld NL

Tel. +31 (0)34 242 63 00  
 Fax +31 (0)34 242 63 99  
 E-mail info-env@eurofins.nl  
 Site www.eurofins.nl

BNP Paribas S.A. 227 9245 25  
 VAT/BTW No. NL 8043.14.883.B01  
 KvK No. 09088623  
 IBAN: NL71BNP0227924525  
 BIC: BNPANL2A

Eurofins Analytico B.V. is ISO 14001: 2004 gecertificeerd door TÜV en erkend door het Vlaamse Gewest (OVAM en Dep. LNE), het Brusselse Gewest (BIM), het Waalse Gewest (DGRNE-OWD) en door de overheden van Frankrijk en Luxemburg (MEV).



TESTEN  
 RvA LO10

## Analysecertificaat

Uw project/verslagnummer	725	Certificaatnummer/Versie	2013146638/1
Uw projectnaam		Startdatum	15-11-2013
Uw ordernummer	B02032.000377	Rapportagedatum	26-11-2013/08:46
Datum monstername	12-11-2013	Bijlage	A, B, C
Monsternemer	J.Uitham	Pagina	2/2
Monstermatrix	Grond; Grond (AS3000)		
Projectcode	2794 - Arcadis - TenneT Noord-West 380 kV		

Analyse	Eenheid	1	2
S PCB 138	mg/kg ds	<0.0010	<0.0010
S PCB 153	mg/kg ds	<0.0010	<0.0010
S PCB 180	mg/kg ds	<0.0010	<0.0010
S PCB (som 7) (factor 0,7)	mg/kg ds	0.0049 <sup>1)</sup>	0.0049 <sup>1)</sup>
<b>Polycyclische Aromatische Koolwaterstoffen, PAK</b>			
S Naftaleen	mg/kg ds	<0.050	<0.050
S Fenanthreen	mg/kg ds	<0.050	<0.050
S Anthraceen	mg/kg ds	<0.050	<0.050
S Fluorantheen	mg/kg ds	<0.050	<0.050
S Benzo(a)anthraceen	mg/kg ds	<0.050	<0.050
S Chryseen	mg/kg ds	<0.050	<0.050
S Benzo(k)fluorantheen	mg/kg ds	<0.050	<0.050
S Benzo(a)pyreen	mg/kg ds	<0.050	<0.050
S Benzo(ghi)peryleen	mg/kg ds	<0.050	<0.050
S Indeno(123-cd)pyreen	mg/kg ds	<0.050	<0.050
S PAK VROM (10) (factor 0,7)	mg/kg ds	0.35 <sup>1)</sup>	0.35 <sup>1)</sup>

### Nr. Monsteromschrijving

1	72501 (0-35) 72502 (0-35) 72503 (0-25) 72503 (25-50) 72504 (0-25) 72504 (25-50) 72505 (0-30) 72505 (
2	72501 (60-100) 72501 (100-140) 72502 (50-100) 72502 (100-140)

### Analytico-nr.

7865020  
7865021

Eurofins Analytico B.V.



Q: door RvA geaccrediteerde verrichting  
A: AP04 erkende verrichting  
S: AS 3000 erkende verrichting

Dit certificaat mag uitsluitend in zijn geheel worden gereproduceerd.

Akkoord  
Pr.coörd.



Gildeweg 44-46  
3771 NB Barneveld  
P.O. Box 459  
3770 AL Barneveld NL  
Tel. +31 (0)34 242 63 00  
Fax +31 (0)34 242 63 99  
E-mail info-env@eurofins.nl  
Site www.eurofins.nl

BNP Paribas S.A. 227 9245 25  
VAT/BTW No. NL 8043.14.883.B01  
KvK No. 09088623  
IBAN: NL71BNP0227924525  
BIC: BNPANL2A

Eurofins Analytico B.V. is ISO 14001: 2004 gecertificeerd door TÜV en erkend door het Vlaamse Gewest (OVAM en Dep. LNE), het Brusselse Gewest (BIM), het Waalse Gewest (DGRNE-OWD) en door de overheden van Frankrijk en Luxemburg (MEV).

**Bijlage (A) met deelmonsterinformatie behorende bij analysecertificaat 2013146638/1**

Pagina 1/1

Analytico-nr.	Boornr	Omschrijving	Van	Tot	Barcode	Monsteromschrijving
7865020	72501	1	0	35	0531403187	72501 (0-35) 72502 (0-35) 72503 (0-35)
7865020	72503	1	0	25	0530770165	
7865020	72502	1	0	35	0531403181	
7865020	72504	1	0	25	0530770164	
7865020	72505	1	0	30	0530770172	
7865020	72506	1	0	30	0530770176	
7865020	72503	2	25	50	0530770173	
7865020	72504	2	25	50	0530770168	
7865020	72505	2	30	50	0530770163	
7865020	72506	2	30	50	0530770175	
7865021	72501	3	60	100	0531403189	72501 (60-100) 72501 (100-140)
7865021	72502	3	50	100	0531403193	
7865021	72501	4	100	140	0531403190	
7865021	72502	4	100	140	0531403194	



**Eurofins Analytico B.V.**

Gildeweg 44-46  
3771 NB Barneveld  
P.O. Box 459  
3770 AL Barneveld NL  
Tel. +31 (0)34 242 63 00  
Fax +31 (0)34 242 63 99  
E-mail [info-env@eurofins.nl](mailto:info-env@eurofins.nl)  
Site [www.eurofins.nl](http://www.eurofins.nl)

BNP Paribas S.A. 227 9245 25  
VRT/BTW No. NL 8043.14.883.B01  
KvK No. 09088623  
IBAN: NL71BNPA0227924525  
BIC: BNPANL2A

Eurofins Analytico B.V. is ISO 14001: 2004 gecertificeerd door TÜV en erkend door het Vlaamse Gewest (OVAM en Dep. LNE), het Brusselse Gewest (BIM), het Waalse Gewest (DGRNE-OWD) en door de overheden van Frankrijk en Luxemburg (MEV).

**Bijlage (B) met opmerkingen behorende bij analysecertificaat 2013146638/1**

Pagina 1/1

**Opmerking 1)**De toetswaarde van de som is gelijk aan de sommatie van  $0,7 \cdot RG$ **Eurofins Analytico B.V.**

Gildeweg 44-46      Tel. +31 (0)34 242 63 00  
3771 NB Barneveld      Fax +31 (0)34 242 63 99  
P.O. Box 459      E-mail info-env@eurofins.nl  
3770 AL Barneveld NL      Site www.eurofins.nl

BNP Paribas S.A. 227 9245 25  
VAT/BTW No. NL 8043.14.883.B01  
KvK No. 09088623  
IBAN: NL71BNPA0227924525  
BIC: BNPANL2A

Eurofins Analytico B.V. is ISO 14001: 2004 gecertificeerd door TÜV en erkend door het Vlaamse Gewest (OVAM en Dep. LNE), het Brusselse Gewest (BIM), het Waalse Gewest (DGRNE-OWD) en door de overheden van Frankrijk en Luxemburg (MEV).

**Bijlage (C) met methodeverwijzingen behorende bij analysecertificaat 2013146638/1**

Pagina 1/1

Analyse	Methode	Techniek	Referentiemethode
Cryogeen malen AS3000	W0106	Voorbehandeling	Cf. AS3000
Droge Stof	W0104	Gravimetrie	Cf. pb 3010-2 en Gw. NEN-ISO 11465
Organische stof (gloeirest)	W0109	Gravimetrie	Cf. pb 3010-3 en cf. NEN 5754
Lutum (fractie < 2 $\mu$ m)	W0171	Sedimentatie	Cf. pb 3010-4 en cf. NEN 5753
Barium (Ba)	W0423	ICP-MS	Cf. pb 3010-5 en cf. NEN-EN-ISO 17294-2
Cadmium (Cd)	W0423	ICP-MS	Cf. pb 3010-5 en cf. NEN-EN-ISO 17294-2
Kobalt (Co)	W0423	ICP-MS	Cf. pb 3010-5 en cf. NEN-EN-ISO 17294-2
Koper (Cu)	W0423	ICP-MS	Cf. pb 3010-5 en cf. NEN-EN-ISO 17294-2
Kwik (Hg)	W0423	ICP-MS	Cf. pb 3010-5 en cf. NEN-EN-ISO 17294-2
Molybdeen (Mo)	W0423	ICP-MS	Cf. pb 3010-5 en cf. NEN-EN-ISO 17294-2
Nikkel (Ni)	W0423	ICP-MS	Cf. pb 3010-5 en cf. NEN-EN-ISO 17294-2
Lood (Pb)	W0423	ICP-MS	Cf. pb 3010-5 en cf. NEN-EN-ISO 17294-2
Zink (Zn)	W0423	ICP-MS	Cf. pb 3010-5 en cf. NEN-EN-ISO 17294-2
Minerale Olie (GC) (C10 - C40)	W0202	GC-FID	Cf. pb 3010-7 en cf. NEN 6978
PCB (7)	W0271	GC-MS	Cf. pb 3010-8 en gw. NEN 6980
PAK (10 VROM)	W0271	GC-MS	Cf. pb. 3010-6 en gw. NEN-ISO 18287
PAK som AS3000/AP04	W0271	GC-MS	Cf. pb. 3010-6 en gw. NEN-ISO 18287

**Eurofins Analytico B.V.**

Gildeweg 44-46  
 3771 NB Barneveld  
 P.O. Box 459  
 3770 AL Barneveld NL

Tel. +31 (0)34 242 63 00  
 Fax +31 (0)34 242 63 99  
 E-mail [info-env@eurofins.nl](mailto:info-env@eurofins.nl)  
 Site [www.eurofins.nl](http://www.eurofins.nl)

BNP Paribas S.A. 227 9245 25  
 VAT/BTW No. NL 8043.14.883.B01  
 KvK No. 09088623  
 IBAN: NL71BNPA0227924525  
 BIC: BNPANL2A

Eurofins Analytico B.V. is ISO 14001: 2004 gecertificeerd door TÜV en erkend door het Vlaamse Gewest (OVAM en Dep. LNE), het Brusselse Gewest (BIM), het Waalse Gewest (DGRNE-OWD) en door de overheden van Frankrijk en Luxemburg (MEV).



Arcadis Assen  
T.a.v. Mw. M. de Lange  
Postbus 63  
9400 AB ASSEN

## Analyscertificaat

Datum: 22-11-2013

Hierbij ontvangt u de resultaten van het navolgende laboratoriumonderzoek.

Certificaatnummer/Versie	2013146642/1
Uw project/verslagnummer	725
Uw projectnaam	
Uw ordernummer	B02032.000377
Monster(s) ontvangen	15-11-2013

Dit certificaat mag uitsluitend in zijn geheel worden gereproduceerd.

De grondmonsters worden tot 6 weken na datum ontvangst bewaard en watermonsters tot 2 weken na datum ontvangst. Zonder tegenbericht worden de monsters nadien afgevoerd.

Indien de monsters langer bewaard dienen te blijven verzoeken wij U dit exemplaar uiterlijk 1 week voor afloop van de standaardbewaarperiode ondertekend aan ons te retourneren. Voor de kosten van het langer bewaren van monsters verwijzen wij naar de prijslijst.

Bewaren tot:

Datum:

Naam:

Handtekening:

Wij vertrouwen erop uw opdracht hiermee naar verwachting te hebben uitgevoerd, mocht U naar aanleiding van dit analysecertificaat nog vragen hebben verzoeken wij U contact op te nemen met de afdeling Verkoop en Advies.

Met vriendelijke groet,

Eurofins Analytico B.V.



Ing. A. Veldhuizen  
Technical Manager

Eurofins Analytico B.V.

Gildeweg 44-46  
3771 NB Barneveld  
P.O. Box 459  
3770 AL Barneveld NL

Tel. +31 (0)34 242 63 00  
Fax +31 (0)34 242 63 99  
E-mail [info-env@eurofins.nl](mailto:info-env@eurofins.nl)  
Site [www.eurofins.nl](http://www.eurofins.nl)

BNP Paribas S.A. 227 9245 25  
VAT/BTW No. NL 8043.14.883.B01  
KvK No. 09088623  
IBAN: NL71BNPA0227924525  
BIC: BNPANL2A

Eurofins Analytico B.V. is erkend door het Vlaamse Gewest (OVAM en Dep. LNE), het Brusselse Gewest (BIM), het Waalse Gewest (DGRNE-OWD) en door de overheden van Frankrijk en Luxemburg (MEV).

**Analysecertificaat**

Uw project/verslagnummer	725	Certificaatnummer/Versie	2013146642/1
Uw projectnaam		Startdatum	15-11-2013
Uw ordernummer	B02032.000377	Rapportagedatum	22-11-2013/14:41
Datum monstername	12-11-2013	Bijlage	A, B, C
Monsternemer	J.Uitham	Pagina	1/2
Monstermatrix	Grond; Waterbodem (AS3000)		
Projectcode	2794 - Arcadis - TenneT Noord-West 380 kV		

Analyse	Eenheid	1	2	3
<b>Bodemkundige analyses</b>				
S Droge stof	% (m/m)		45.3	
S Droge stof	% (m/m)	42.1		38.7
S Organische stof	% (m/m) ds	2.7	3.9	6.5
S Gloeirest	% (m/m) ds	95.4	93.3	90.7
S Korrelgrootte < 2 µm	% (m/m) ds	27.5	39.9	39.8
<b>Metalen</b>				
S Barium (Ba)	mg/kg ds	26	29	31
S Cadmium (Cd)	mg/kg ds	<0.20	<0.20	0.28
S Kobalt (Co)	mg/kg ds	6.1	7.0	6.9
S Koper (Cu)	mg/kg ds	8.3	8.3	10
S Kwik (Hg)	mg/kg ds	<0.050	<0.050	0.060
S Molybdeen (Mo)	mg/kg ds	<1.5	<1.5	<1.5
S Nikkel (Ni)	mg/kg ds	20	22	22
S Lood (Pb)	mg/kg ds	14	14	15
S Zink (Zn)	mg/kg ds	59	59	72
<b>Minerale olie</b>				
Minerale olie (C10-C12)	mg/kg ds	4.5	<3.0	<3.0
Minerale olie (C12-C16)	mg/kg ds	9.1	5.7	8.1
Minerale olie (C16-C21)	mg/kg ds	17	12	25
Minerale olie (C21-C30)	mg/kg ds	41	26	34
Minerale olie (C30-C35)	mg/kg ds	39	31	30
Minerale olie (C35-C40)	mg/kg ds	20	8.8	16
S Minerale olie totaal (C10-C40)	mg/kg ds	130	85	110
Chromatogram olie (GC)		Zie bijl.	Zie bijl.	Zie bijl.
<b>Polychloorbifenylen, PCB</b>				
S PCB 28	mg/kg ds	<0.0010	<0.0010	<0.0010
S PCB 52	mg/kg ds	<0.0010	<0.0010	<0.0010
S PCB 101	mg/kg ds	<0.0010	<0.0010	<0.0010
S PCB 118	mg/kg ds	<0.0010	<0.0010	<0.0010

<b>Nr.</b>	<b>Monsteromschrijving</b>
1	725001bs (100-140)
2	725002bs (25-50)
3	725003bs (25-40)

<b>Analytico-nr.</b>
7865036
7865037
7865038

Q: door RvA geaccrediteerde verrichting  
 A: AP04 erkende verrichting  
 S: AS 3000 erkende verrichting

Dit certificaat mag uitsluitend in zijn geheel worden gereproduceerd.

Eurofins Analytico B.V.

Gildeweg 44-46  
 3771 NB Barneveld  
 P.O. Box 459  
 3770 AL Barneveld NL

Tel. +31 (0)34 242 63 00  
 Fax +31 (0)34 242 63 99  
 E-mail info-env@eurofins.nl  
 Site www.eurofins.nl

BNP Paribas S.A. 227 9245 25  
 VAT/BTW No. NL 8043.14.883.B01  
 KvK No. 09088623  
 IBAN: NL71BNPA0227924525  
 BIC: BNPANL2A

Eurofins Analytico B.V. is erkend door het Vlaamse Gewest (OVAM en Dep. LNE), het Brusselse Gewest (BIM), het Waalse Gewest (DGRNE-OWD) en door de overheden van Frankrijk en Luxemburg (MEV).



## Analysecertificaat

Uw project/verslagnummer	725	Certificaatnummer/Versie	2013146642/1
Uw projectnaam		Startdatum	15-11-2013
Uw ordernummer	B02032.000377	Rapportagedatum	22-11-2013/14:41
Datum monstername	12-11-2013	Bijlage	A, B, C
Monsternemer	J.Uitham	Pagina	2/2
Monstermatrix	Grond; Waterbodem (AS3000)		
Projectcode	2794 - Arcadis - TenneT Noord-West 380 kV		

Analyse	Eenheid	1	2	3
S PCB 138	mg/kg ds	<0.0010	<0.0010	<0.0010
S PCB 153	mg/kg ds	<0.0010	<0.0010	<0.0010
S PCB 180	mg/kg ds	<0.0010	<0.0010	<0.0010
S PCB (som 7) (factor 0,7)	mg/kg ds	0.0049 <sup>1)</sup>	0.0049 <sup>1)</sup>	0.0049 <sup>1)</sup>
<b>Polycyclische Aromatische Koolwaterstoffen, PAK</b>				
S Naftaleen	mg/kg ds	<0.050	<0.050	<0.050
S Fenanthreen	mg/kg ds	0.98	<0.050	<0.050
S Anthraceen	mg/kg ds	0.40	<0.050	<0.050
S Fluorantheen	mg/kg ds	5.3	<0.050	<0.050
S Benzo(a)anthraceen	mg/kg ds	0.23	<0.050	<0.050
S Chryseen	mg/kg ds	0.26	<0.050	<0.050
S Benzo(k)fluorantheen	mg/kg ds	<0.050	<0.050	<0.050
S Benzo(a)pyreen	mg/kg ds	<0.050	<0.050	<0.050
S Benzo(ghi)peryleen	mg/kg ds	<0.050	<0.050	<0.050
S Indeno(123-cd)pyreen	mg/kg ds	<0.050	<0.050	<0.050
S PAK VROM (10) (factor 0,7)	mg/kg ds	7.4	0.35 <sup>1)</sup>	0.35 <sup>1)</sup>

<b>Nr. Monsteromschrijving</b>	
1	725001bs (100-140)
2	725002bs (25-50)
3	725003bs (25-40)

<b>Analytico-nr.</b>	
	7865036
	7865037
	7865038

Eurofins Analytico B.V.



Q: door RvA geaccrediteerde verrichting  
 A: AP04 erkende verrichting  
 S: AS 3000 erkende verrichting

Dit certificaat mag uitsluitend in zijn geheel worden gereproduceerd.

**Akkoord  
Pr.coörd.**

VA

Gildeweg 44-46  
 3771 NB Barneveld  
 P.O. Box 459  
 3770 AL Barneveld NL  
 Tel. +31 (0)34 242 63 00  
 Fax +31 (0)34 242 63 99  
 E-mail info-env@eurofins.nl  
 Site www.eurofins.nl

BNP Paribas S.A. 227 9245 25  
 VAT/BTW No. NL 8043.14.883.B01  
 KvK No. 09088623  
 IBAN: NL71BNPR0227924525  
 BIC: BNPANL2A

Eurofins Analytico B.V. is erkend door het Vlaamse Gewest (OVAM en Dep. LNE), het Brusselse Gewest (BIM), het Waalse Gewest (DGRNE-OWD) en door de overheden van Frankrijk en Luxemburg (MEV).



**Bijlage (A) met deelmonsterinformatie behorende bij analysecertificaat 2013146642/1**

Pagina 1/1

Analytico-nr.	Boornr	Omschrijving	Van	Tot	Barcode	Monsteromschrijving
7865036	725001bs	1	100	140	0530770169	725001bs (100-140)
7865037	725002bs	1	25	50	0530770167	725002bs (25-50)
7865038	725003bs	1	25	40	0530770166	725003bs (25-40)



**Eurofins Analytico B.V.**

Gildeweg 44-46  
3771 NB Barneveld  
P.O. Box 459  
3770 AL Barneveld NL

Tel. +31 (0)34 242 63 00  
Fax +31 (0)34 242 63 99  
E-mail [info-env@eurofins.nl](mailto:info-env@eurofins.nl)  
Site [www.eurofins.nl](http://www.eurofins.nl)

BNP Paribas S.A. 227 9245 25  
VAT/BTW No. NL 8043.14.883.B01  
KvK No. 09088623  
IBAN: NL71BNPA0227924525  
BIC: BNPANL2A

Eurofins Analytico B.V. is erkend door het Vlaamse Gewest (OVAM en Dep. LNE), het Brusselse Gewest (BIM), het Waalse Gewest (DGRNE-OWD) en door de overheden van Frankrijk en Luxemburg (MEV).

**Bijlage (B) met opmerkingen behorende bij analysecertificaat 2013146642/1**

Pagina 1/1

**Opmerking 1)**De toetswaarde van de som is gelijk aan de sommatie van  $0,7 \cdot RG$ **Eurofins Analytico B.V.**

Gildeweg 44-46      Tel. +31 (0)34 242 63 00  
3771 NB Barneveld      Fax +31 (0)34 242 63 99  
P.O. Box 459      E-mail info-env@eurofins.nl  
3770 AL Barneveld NL      Site www.eurofins.nl

BNP Paribas S.A. 227 9245 25  
VAT/BTW No. NL 8043.14.883.B01  
KvK No. 09088623  
IBAN: NL71BNPA0227924525  
BIC: BNPANL2A

Eurofins Analytico B.V. is erkend door het Vlaamse Gewest (OVAM en Dep. LNE), het Brusselse Gewest (BIM), het Waalse Gewest (DGRNE-OWD) en door de overheden van Frankrijk en Luxemburg (MEV).

**Bijlage (C) met methodeverwijzingen behorende bij analysecertificaat 2013146642/1**

Pagina 1/1

Analyse	Methode	Techniek	Referentiemethode
Droge stof	W0104	Gravimetrie	Cf. pb 3210-1 en cf. NEN-EN 12880
Droge Stof	W0104	Gravimetrie	Cf. pb 3210-1 en cf. NEN-EN 12880
Organische stof (gloeirest)	W0109	ICP-AES	Cf. 3210-2a/b en cf. NEN 5754/EN 12879
Lutum (fractie < 2 $\mu$ m) (sedimentatie)	W0173	Sedimentatie	Cf. pb 3210-3 en cf. NEN 5753
Barium (Ba)	W0423	ICP-MS	Cf. NEN-EN-ISO 17294-2
Cadmium (Cd)	W0423	ICP-MS	Cf. pb 3210-4/3250-1 & NEN-EN-ISO 17294-2
Kobalt (Co)	W0423	ICP-MS	Cf. pb 3210-4/3250-1 & NEN-EN-ISO 17294-2
Koper (Cu)	W0423	ICP-MS	Cf. pb 3210-4/3250-1 & NEN-EN-ISO 17294-2
Kwik (Hg)	W0423	ICP-MS	Cf. pb 3210-4/3250-1 & NEN-EN-ISO 17294-2
Molybdeen (Mo)	W0423	ICP-MS	Cf. pb 3210-4/3250-1 & NEN-EN-ISO 17294-2
Nikkel (Ni)	W0423	ICP-MS	Cf. pb 3210-4/3250-1 & NEN-EN-ISO 17294-2
Lood (Pb)	W0423	ICP-MS	Cf. pb 3210-4/3250-1 & NEN-EN-ISO 17294-2
Zink (Zn)	W0423	ICP-MS	Cf. pb 3210-4/3250-1 & NEN-EN-ISO 17294-2
Minerale olie (GC) (C10 - C40)	W0202	GC-FID	Cf. pb 3210-6 en cf. NEN 6978
Chromatogram M0 (GC)	W0202	GC-FID	Eigen methode
PCB (7)	W0271	GC-MS	Cf. pb. 3210-7 & gw. NEN 6980
PAK som AS3000/AP04	W0271	GC-MS	gw. NEN-ISO 18287
PAK (10 VROM)	W0271	GC-MS	Cf. pb. 3210-5 & gw. NEN-ISO 18287

**Eurofins Analytico B.V.**

Gildeweg 44-46  
3771 NB Barneveld  
P.O. Box 459  
3770 AL Barneveld NL

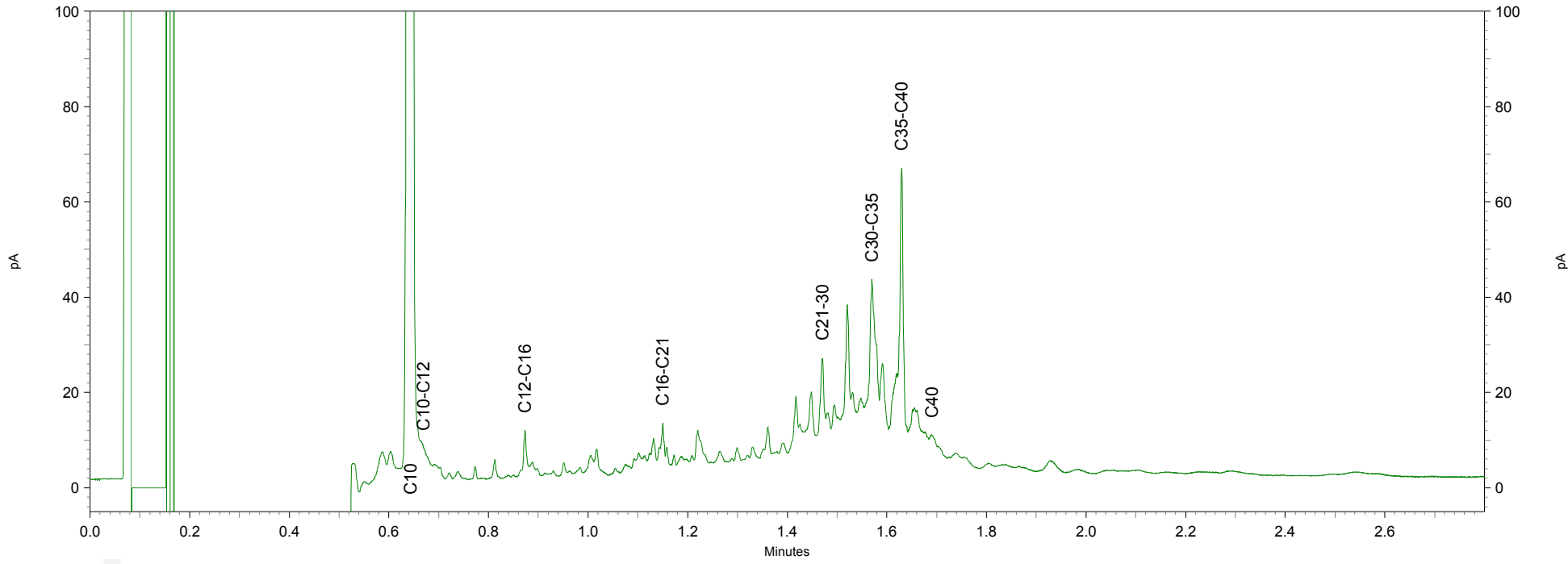
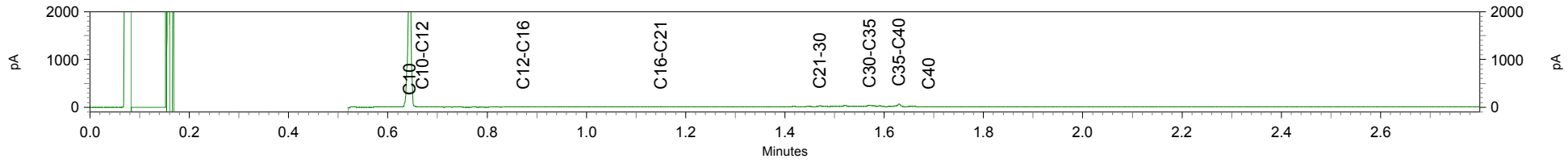
Tel. +31 (0)34 242 63 00  
Fax +31 (0)34 242 63 99  
E-mail info-env@eurofins.nl  
Site www.eurofins.nl

BNP Paribas S.A. 227 9245 25  
VAT/BTW No. NL 8043.14.883.B01  
KvK No. 09088623  
IBAN: NL71BNP0227924525  
BIC: BNPANL2A

Eurofins Analytico B.V. is erkend door het Vlaamse Gewest (OVAM en Dep. LNE), het Brusselse Gewest (BIM), het Waalse Gewest (DGRNE-OWD) en door de overheden van Frankrijk en Luxemburg (MEV).

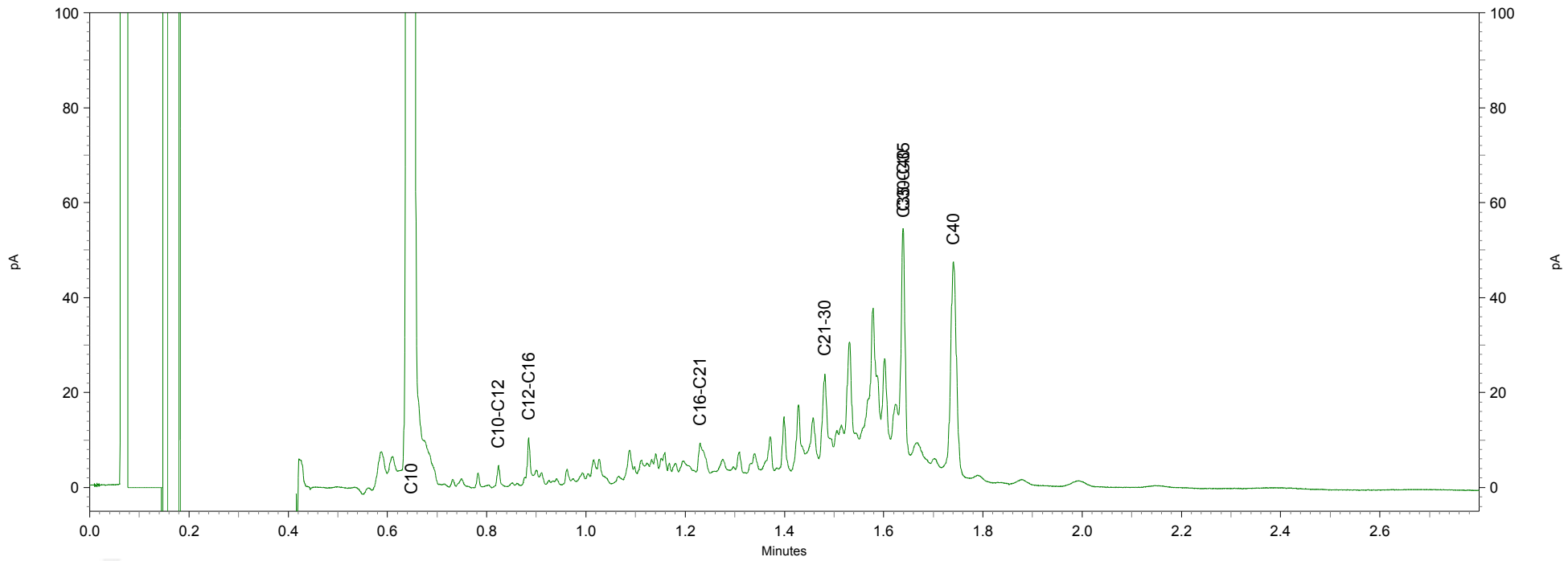
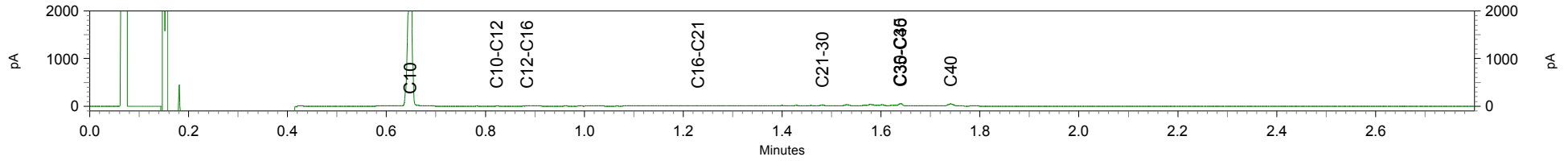
# Chromatogram TPH/ Mineral Oil

Sample ID.: 7865036  
Certificate no.: 2013146642  
Sample description.: 725001bs (100-140)  
V



# Chromatogram TPH/ Mineral Oil

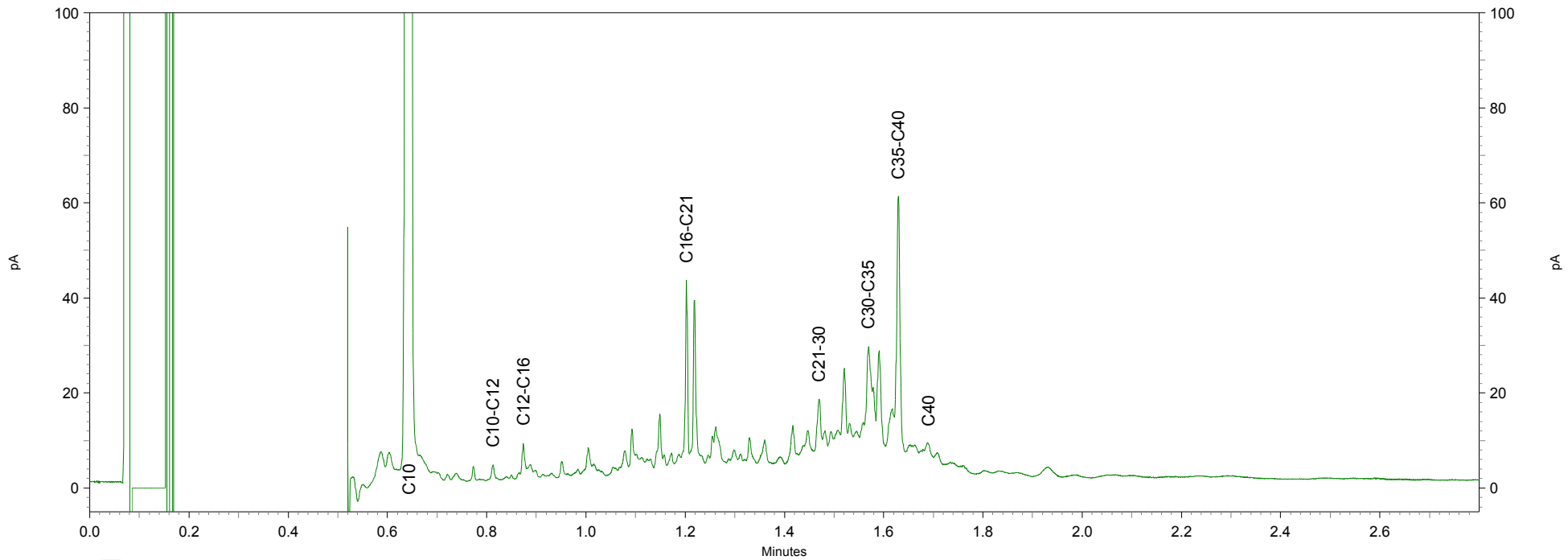
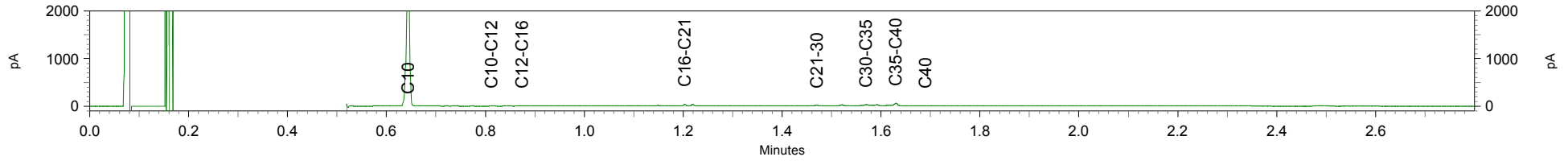
Sample ID.: 7865037  
Certificate no.: 2013146642  
Sample description.: 725002bs (25-50)





# Chromatogram TPH/ Mineral Oil

Sample ID.: 7865038  
Certificate no.: 2013146642  
Sample description.: 725003bs (25-40)  
V



Arcadis Assen  
T.a.v. Mw. M. de Lange  
Postbus 63  
9400 AB ASSEN

## Analyscertificaat

Datum: 07-03-2014

Hierbij ontvangt u de resultaten van het navolgende laboratoriumonderzoek.

Certificaatnummer/Versie	2014023031/1
Uw project/verslagnummer	725
Uw projectnaam	
Uw ordernummer	B02032.000377
Monster(s) ontvangen	01-03-2014

Dit certificaat mag uitsluitend in zijn geheel worden gereproduceerd.

De grondmonsters worden tot 6 weken na datum ontvangst bewaard en watermonsters tot 2 weken na datum ontvangst. Zonder tegenbericht worden de monsters nadien afgevoerd.

Indien de monsters langer bewaard dienen te blijven verzoeken wij U dit exemplaar uiterlijk 1 week voor afloop van de standaardbewaarperiode ondertekend aan ons te retourneren. Voor de kosten van het langer bewaren van monsters verwijzen wij naar de prijslijst.

Bewaren tot:

Datum:

Naam:

Handtekening:

Wij vertrouwen erop uw opdracht hiermee naar verwachting te hebben uitgevoerd, mocht U naar aanleiding van dit analysecertificaat nog vragen hebben verzoeken wij U contact op te nemen met de afdeling Verkoop en Advies.

Met vriendelijke groet,

Eurofins Analytico B.V.



Ing. A. Veldhuizen  
Technical Manager

Eurofins Analytico B.V.

Gildeweg 44-46  
3771 NB Barneveld  
P.O. Box 459  
3770 AL Barneveld NL

Tel. +31 (0)34 242 63 00  
Fax +31 (0)34 242 63 99  
E-mail [info-env@eurofins.nl](mailto:info-env@eurofins.nl)  
Site [www.eurofins.nl](http://www.eurofins.nl)

BNP Paribas S.A. 227 9245 25  
VAT/BTW No. NL 8043.14.883.B01  
KvK No. 09088623  
IBAN: NL71BNPA0227924525  
BIC: BNPANL2A

Eurofins Analytico B.V. is ISO 14001: 2004 gecertificeerd door TÜV en erkend door het Vlaamse Gewest (OVAM en Dep. LNE), het Brusselse Gewest (BIM), het Waalse Gewest (DGRNE-OWD) en door de overheden van Frankrijk en Luxemburg (MEV).

**Analysecertificaat**

Uw project/verslagnummer	725	Certificaatnummer/Versie	2014023031/1
Uw projectnaam		Startdatum	03-03-2014
Uw ordernummer	B02032.000377	Rapportagedatum	07-03-2014/09:05
Monsternemer	Marcel la Crois	Bijlage	A, B, C
Monstermatrix	Water; Water (AS3000)	Pagina	1/2
Projectcode	2794 - Arcadis - TenneT Noord-West 380 kV		

Analyse	Eenheid	1
<b>Metalen</b>		
S Barium (Ba)	µg/L	360
S Cadmium (Cd)	µg/L	<0.20
S Kobalt (Co)	µg/L	11
S Koper (Cu)	µg/L	6.3
S Kwik (Hg)	µg/L	<0.050
S Molybdeen (Mo)	µg/L	<2.0
S Nikkel (Ni)	µg/L	28
S Lood (Pb)	µg/L	<2.0
S Zink (Zn)	µg/L	330
<b>Vluchtige Aromatische Koolwaterstoffen</b>		
S Benzeen	µg/L	<0.20
S Toluene	µg/L	<0.20
S Ethylbenzeen	µg/L	<0.20
S o-Xyleen	µg/L	<0.10
S m, p-Xyleen	µg/L	<0.20
S Xylenen (som) factor 0,7	µg/L	0.21 <sup>1)</sup>
S BTEX (som)	µg/L	<0.90
S Naftaleen	µg/L	<0.020
S Styreen	µg/L	<0.20
<b>Vluchtige organische halogeenkoolwaterstoffen</b>		
S Dichloormethaan	µg/L	<0.20
S Trichloormethaan	µg/L	<0.20
S Tetrachloormethaan	µg/L	<0.10
S Trichlooretheen	µg/L	<0.20
S Tetrachlooretheen	µg/L	<0.10
S 1,1-Dichloorethaan	µg/L	<0.20
S 1,2-Dichloorethaan	µg/L	<0.20
S 1,1,1-Trichloorethaan	µg/L	<0.10
S 1,1,2-Trichloorethaan	µg/L	<0.10
S cis 1,2-Dichlooretheen	µg/L	<0.10

**Nr. Monsteromschrijving**

1 72501

**Datum monstername Analytico-nr.**

28-Feb-2014

7997097

Q: door RvA geaccrediteerde verrichting

A: AP04 erkende verrichting

S: AS 3000 erkende verrichting

Dit certificaat mag uitsluitend in zijn geheel worden gereproduceerd.

Eurofins Analytico B.V.

Gildeweg 44-46  
 3771 NB Barneveld  
 P.O. Box 459  
 3770 AL Barneveld NL

Tel. +31 (0)34 242 63 00  
 Fax +31 (0)34 242 63 99  
 E-mail info-env@eurofins.nl  
 Site www.eurofins.nl

BNP Paribas S.A. 227 9245 25  
 VAT/BTW No. NL 8043.14.883.B01  
 KvK No. 09088623  
 IBAN: NL71BNPA0227924525  
 BIC: BNPANL2A

Eurofins Analytico B.V. is ISO 14001: 2004 gecertificeerd door TÜV en erkend door het Vlaamse Gewest (OVAM en Dep. LNE), het Brusselse Gewest (BIM), het Waalse Gewest (DGRNE-OWD) en door de overheden van Frankrijk en Luxemburg (MEV).



## Analysecertificaat

Uw project/verslagnummer	725	Certificaatnummer/Versie	2014023031/1
Uw projectnaam		Startdatum	03-03-2014
Uw ordernummer	B02032.000377	Rapportagedatum	07-03-2014/09:05
Monsternemer	Marcel la Crois	Bijlage	A, B, C
Monstermatrix	Water; Water (AS3000)	Pagina	2/2
Projectcode	2794 - Arcadis - TenneT Noord-West 380 kV		

Analyse	Eenheid	1
S trans 1,2-Dichlooretheen	µg/L	<0.10
CKW (som)	µg/L	<1.6
S Tribroommethaan	µg/L	<0.20
S Vinylchloride	µg/L	<0.10
S 1,1-Dichlooretheen	µg/L	<0.10
S 1,2-Dichloorethenen (Som) factor 0,7	µg/L	0.14 <sup>1)</sup>
S 1,1-Dichloorpropaan	µg/L	<0.20
S 1,2-Dichloorpropaan	µg/L	<0.20
S 1,3-Dichloorpropaan	µg/L	<0.20
S Dichloorpropanen som factor 0.7	µg/L	0.42
<b>Minerale olie</b>		
Minerale olie (C10-C12)	µg/L	8.4
Minerale olie (C12-C16)	µg/L	8.1
Minerale olie (C16-C21)	µg/L	<8.0
Minerale olie (C21-C30)	µg/L	<15
Minerale olie (C30-C35)	µg/L	<8.0
Minerale olie (C35-C40)	µg/L	<8.0
S Minerale olie totaal (C10-C40)	µg/L	<50

### Nr. Monsteromschrijving

1 72501

### Datum monstername Analytico-nr.

28-Feb-2014

7997097

Eurofins Analytico B.V.



Q: door RvA geaccrediteerde verrichting

A: AP04 erkende verrichting

S: AS 3000 erkende verrichting

Dit certificaat mag uitsluitend in zijn geheel worden gereproduceerd.

**Akkoord  
Pr.coörd.**

VA

Gildeweg 44-46  
3771 NB Barneveld  
P.O. Box 459  
3770 AL Barneveld NL  
Tel. +31 (0)34 242 63 00  
Fax +31 (0)34 242 63 99  
E-mail info-env@eurofins.nl  
Site www.eurofins.nl

BNP Paribas S.A. 227 9245 25  
VAT/BTW No. NL 8043.14.883.B01  
KvK No. 09088623  
IBAN: NL71BNPR0227924525  
BIC: BNPANL2A

Eurofins Analytico B.V. is ISO 14001: 2004 gecertificeerd door TÜV en erkend door het Vlaamse Gewest (OVAM en Dep. LNE), het Brusselse Gewest (BIM), het Waalse Gewest (DGRNE-OWD) en door de overheden van Frankrijk en Luxemburg (MEV).



**Bijlage (A) met deelmonsterinformatie behorende bij analysecertificaat 2014023031/1**

Pagina 1/1

Analytico-nr.	Boornr	Omschrijving	Van	Tot	Barcode	Monsteromschrijving
7997097	72501	1			0691402228	72501
7997097	72501	2			0800318761	



**Eurofins Analytico B.V.**

Gildeweg 44-46  
3771 NB Barneveld  
P.O. Box 459  
3770 AL Barneveld NL  
Tel. +31 (0)34 242 63 00  
Fax +31 (0)34 242 63 99  
E-mail [info-env@eurofins.nl](mailto:info-env@eurofins.nl)  
Site [www.eurofins.nl](http://www.eurofins.nl)

BNP Paribas S.A. 227 9245 25  
VAT/BTW No. NL 8043.14.883.B01  
KvK No. 09088623  
IBAN: NL71BNPA0227924525  
BIC: BNPANL2A

Eurofins Analytico B.V. is ISO 14001: 2004 gecertificeerd door TÜV en erkend door het Vlaamse Gewest (OVAM en Dep. LNE), het Brusselse Gewest (BIM), het Waalse Gewest (DGRNE-OWD) en door de overheden van Frankrijk en Luxemburg (MEV).

**Bijlage (B) met opmerkingen behorende bij analysecertificaat 2014023031/1**

Pagina 1/1

**Opmerking 1)**De toetswaarde van de som is gelijk aan de sommatie van  $0,7 \cdot RG$ **Eurofins Analytico B.V.**

Gildeweg 44-46      Tel. +31 (0)34 242 63 00  
3771 NB Barneveld      Fax +31 (0)34 242 63 99  
P.O. Box 459      E-mail info-env@eurofins.nl  
3770 AL Barneveld NL      Site www.eurofins.nl

BNP Paribas S.A. 227 9245 25  
VAT/BTW No. NL 8043.14.883.B01  
KvK No. 09088623  
IBAN: NL71BNPA0227924525  
BIC: BNPANL2A

Eurofins Analytico B.V. is ISO 14001: 2004 gecertificeerd door TÜV en erkend door het Vlaamse Gewest (OVAM en Dep. LNE), het Brusselse Gewest (BIM), het Waalse Gewest (DGRNE-OWD) en door de overheden van Frankrijk en Luxemburg (MEV).

**Bijlage (C) met methodeverwijzingen behorende bij analysecertificaat 2014023031/1**

Pagina 1/1

Analyse	Methode	Techniek	Referentiemethode
Xylenen som AS3000	W0254	HS-GC-MS	Cf. pb 3130-1
Aromaten (BTEXN)	W0254	HS-GC-MS	Cf. pb 3130-1
Barium (Ba)	W0421	ICP-MS	Cf. pb 3110-3 en cf. NEN-EN-ISO 17294-2
Cadmium (Cd)	W0421	ICP-MS	Cf. pb 3110-3 en cf. NEN-EN-ISO 17294-2
Cobalt (Co)	W0421	ICP-MS	Cf. pb 3110-3 en cf. NEN-EN-ISO 17294-2
Koper (Cu)	W0421	ICP-MS	Cf. pb 3110-3 en cf. NEN-EN-ISO 17294-2
Kwik (Hg)	W0421	ICP-MS	Cf. pb 3110-3 en cf. NEN-EN-ISO 17294-2
Molybdeen (Mo)	W0421	ICP-MS	Cf. pb 3110-3 en cf. NEN-EN-ISO 17294-2
Nikkel (Ni)	W0421	ICP-MS	Cf. pb 3110-3 en cf. NEN-EN-ISO 17294-2
Lood (Pb)	W0421	ICP-MS	Cf. pb 3110-3 en cf. NEN-EN-ISO 17294-2
Zink (Zn)	W0421	ICP-MS	Cf. pb 3110-3 en cf. NEN-EN-ISO 17294-2
Styreen	W0254	HS-GC-MS	Cf. pb 3130-1
VOC(11)	W0254	HS-GC-MS	Cf. pb 3130-1
Tribroommethaan (Bromoform)	W0254	HS-GC-MS	Cf. pb 3130-1
Vinylchloride	W0254	HS-GC-MS	Cf. pb 3130-1
1,1-Dichlooretheen	W0254	HS-GC-MS	Cf. pb 3130-1
DiChEtheen som AS3000	W0254	HS-GC-MS	Cf. pb 3130-1
1,1-Dichloorpropaan	W0254	HS-GC-MS	Cf. pb 3130-1
1,2-Dichloorpropaan	W0254	HS-GC-MS	Cf. pb 3130-1
1,3-Dichloorpropaan	W0254	HS-GC-MS	Cf. pb 3130-1
DiChlprop. som AS300	W0254	HS-GC-MS	Cf. pb 3130-2 en gw. NEN EN ISO 15680
Minerale olie (GC) (C10 - C40)	W0215	LVI-GC-FID	Cf. pb 3110-5

**Eurofins Analytico B.V.**

Gildeweg 44-46  
3771 NB Barneveld  
P.O. Box 459  
3770 AL Barneveld NL

Tel. +31 (0)34 242 63 00  
Fax +31 (0)34 242 63 99  
E-mail [info-env@eurofins.nl](mailto:info-env@eurofins.nl)  
Site [www.eurofins.nl](http://www.eurofins.nl)

BNP Paribas S.A. 227 9245 25  
VAT/BTW No. NL 8043.14.883.B01  
KvK No. 09088623  
IBAN: NL71BNPA0227924525  
BIC: BNPANL2A

Eurofins Analytico B.V. is ISO 14001: 2004 gecertificeerd door TÜV en erkend door het Vlaamse Gewest (OVAM en Dep. LNE), het Brusselse Gewest (BIM), het Waalse Gewest (DGRNE-OWD) en door de overheden van Frankrijk en Luxemburg (MEV).

**Tabel 1: Aangetoonde gehalten in grond met beoordeling conform de Wet Bodembescherming**

Toetsmonster		MMbg01			MMog01		
Humus (% ds)		2,2			1,9		
Lutum (% ds)		17			14		
Datum van toetsing		14-4-2014			14-4-2014		
Monsterconclusie		Voldoet aan Achtergrondwaarde			Voldoet aan Achtergrondwaarde		
Monstermelding 1							
Monstermelding 2							
Monstermelding 3							
		Meetw	GSSD	Index	Meetw	GSSD	Index
<b>METALEN</b>							
Kobalt [Co]	mg/kg ds	4,7	6,2	-0,05	5,1	7,9	-0,04
Nikkel [Ni]	mg/kg ds	15	19	-0,25	16	24	-0,17
Koper [Cu]	mg/kg ds	7,4	10,0	-0,2	<5	<5	-0,23
Zink [Zn]	mg/kg ds	43	57	-0,14	37	55	-0,15
Molybdeen [Mo]	mg/kg ds	<1,5	<1,1	-0	<1,5	<1,1	-0
Cadmium [Cd]	mg/kg ds	<0,2	<0,2	-0,03	<0,2	<0,2	-0,03
Barium [Ba]	mg/kg ds	<20	<19 <sup>(6)</sup>		<20	<22 <sup>(6)</sup>	
Kwik [Hg]	mg/kg ds	0,054	0,062	-0	<0,05	<0,04	-0
Lood [Pb]	mg/kg ds	14	17	-0,07	10	13	-0,08
<b>PAK</b>							
Pak-totaal (10 van VROM) (0.7 factio)	mg/kg ds	<0,35			<0,35		
Naftaleen	mg/kg ds	<0,05	<0,04		<0,05	<0,04	
Anthraceen	mg/kg ds	<0,05	<0,04		<0,05	<0,04	
Fenantheen	mg/kg ds	<0,05	<0,04		<0,05	<0,04	
Fluorantheen	mg/kg ds	<0,05	<0,04		<0,05	<0,04	
Chryseen	mg/kg ds	<0,05	<0,04		<0,05	<0,04	
Benzo(a)anthraceen	mg/kg ds	<0,05	<0,04		<0,05	<0,04	
Benzo(a)pyreen	mg/kg ds	<0,05	<0,04		<0,05	<0,04	
Benzo(k)fluorantheen	mg/kg ds	<0,05	<0,04		<0,05	<0,04	
Indeno-(1,2,3-c,d)pyreen	mg/kg ds	<0,05	<0,04		<0,05	<0,04	
Benzo(g,h,i)peryleen	mg/kg ds	<0,05	<0,04		<0,05	<0,04	
PAK 10 VROM	mg/kg ds		<0,35	-0,03		<0,35	-0,03
<b>GECHLOREERDE KOOLWATERSTOFFEN</b>							
PCB (7) (som, 0.7 factor)	mg/kg ds	<0,0049			<0,0049		
PCB 28	mg/kg ds	<0,001	<0,003		<0,001	<0,004	
PCB 52	mg/kg ds	<0,001	<0,003		<0,001	<0,004	
PCB 101	mg/kg ds	<0,001	<0,003		<0,001	<0,004	
PCB 118	mg/kg ds	<0,001	<0,003		<0,001	<0,004	
PCB 138	mg/kg ds	<0,001	<0,003		<0,001	<0,004	
PCB 153	mg/kg ds	<0,001	<0,003		<0,001	<0,004	
PCB 180	mg/kg ds	<0,001	<0,003		<0,001	<0,004	
PCB (som 7)	mg/kg ds		<0,022	0		<0,025	0,01
<b>OVERIGE (ORGANISCHE) VERBINDINGEN</b>							
Minerale olie C10 - C12	mg/kg ds	4,4	20,0 <sup>(6)</sup>		4,8	24,0 <sup>(6)</sup>	
Minerale olie C10 - C40	mg/kg ds	<35	<111	-0,02	<35	<123	-0,01
Minerale olie C12 - C16	mg/kg ds	<5	16 <sup>(6)</sup>		<5	18 <sup>(6)</sup>	
Minerale olie C16 - C21	mg/kg ds	<5	16 <sup>(6)</sup>		<5	18 <sup>(6)</sup>	
Minerale olie C21 - C30	mg/kg ds	<11	35 <sup>(6)</sup>		<11	39 <sup>(6)</sup>	
Minerale olie C30 - C35	mg/kg ds	5,9	26,8 <sup>(6)</sup>		<5	18 <sup>(6)</sup>	
Minerale olie C35 - C40	mg/kg ds	<6	19 <sup>(6)</sup>		<6	21 <sup>(6)</sup>	
<b>OVERIG</b>							
Gloeirest	% (m/m) ds	96,6			97,2		
Droge stof	% m/m	78,7	78,7 <sup>(6)</sup>		77	77 <sup>(6)</sup>	

----- : Geen toetsnorm aanwezig



<	: kleiner dan de detectielimiet
8,88	: <= Achtergrondwaarde
8,88	: <= Interventiewaarde
8,88	: > Interventiewaarde
6	: Heeft geen normwaarde
#	: verhoogde rapportagegrens
GSSD	: Gestandaardiseerde meetwaarde
Index	: (GSSD - AW) / (I - AW)

**Tabel 2: Normwaarden conform de Wet Bodembescherming**

		AW	I
<b>METALEN</b>			
Cadmium [Cd]	mg/kg ds	0,6	13
Kobalt [Co]	mg/kg ds	15	190
Koper [Cu]	mg/kg ds	40	190
Kwik [Hg]	mg/kg ds	0,15	36
Lood [Pb]	mg/kg ds	50	530
Molybdeen [Mo]	mg/kg ds	1,5	190
Nikkel [Ni]	mg/kg ds	35	100
Zink [Zn]	mg/kg ds	140	720
<b>PAK</b>			
PAK 10 VROM	mg/kg ds	1,5	40
<b>GECHLOREERDE KOOLWATERSTOFFEN</b>			
PCB (som 7)	mg/kg ds	0,02	1
<b>OVERIGE (ORGANISCHE) VERBINDINGEN</b>			
Minerale olie C10 - C40	mg/kg ds	190	5000

Tabel 3: Aangetroffen gehaltenes in grondwater met beoordeling conform de Wet Bodembescherming

Watermonster		72501-1-2		
Datum		28-2-2014		
Filterdiepte (m -mv)		-		
Datum van toetsing		14-4-2014		
Monsterconclusie		Overschrijding Streefwaarde		
Monstermelding 1				
Monstermelding 2				
Monstermelding 3				
		<b>Meetw</b>	<b>GSSD</b>	<b>Index</b>
<b>METALEN</b>				
Kobalt [Co]	µg/l	11	11	-0,11
Nikkel [Ni]	µg/l	28	28	0,22
Koper [Cu]	µg/l	6,3	6,3	-0,14
Zink [Zn]	µg/l	330	330	0,36
Molybdeen [Mo]	µg/l	<2	<1	-0,01
Cadmium [Cd]	µg/l	<0,2	<0,1	-0,05
Barium [Ba]	µg/l	360	360	0,54
Kwik [Hg]	µg/l	<0,05	<0,04	-0,04
Lood [Pb]	µg/l	<2	<1	-0,23
<b>AROMATISCHE VERBINDINGEN</b>				
BTEX (som)	µg/l	<0,9	0,6 <sup>(6)</sup>	
Xylenen (som, 0.7 factor)	µg/l	<0,21		
Benzeen	µg/l	<0,2	<0,1	-0
Ethylbenzeen	µg/l	<0,2	<0,1	-0,03
Tolueen	µg/l	<0,2	<0,1	-0,01
Xylenen (som)	µg/l		<0,21	0
meta-/para-Xyleen (som)	µg/l	<0,2	<0,1	
ortho-Xyleen	µg/l	<0,1	<0,1	
Styreen (Vinylbenzeen)	µg/l	<0,2	<0,1	-0,02
Som 16 Aromatische oplosmiddelen	µg/l		<0,77 <sup>(2,14)</sup>	
<b>PAK</b>				
Naftaleen	µg/l	<0,02	<0,01	0
PAK 10 VROM	-		<0,00020 <sup>(11)</sup>	
<b>GECHLOREERDE KOOLWATERSTOFFEN</b>				
1,3-Dichloorpropan	µg/l	<0,2	<0,1	
1,1-Dichloorpropan	µg/l	<0,2	<0,1	
1,2-Dichloorethenen (som, 0.7 facto)	µg/l	<0,14		
Dichloorpropanen (0,7 som, 1,1+1,2+)	µg/l	0,42		
Tribroommethaan (bromofom)	µg/l	<0,2	<0,1 <sup>(14)</sup>	
Tetrachloormethaan (Tetra)	µg/l	<0,1	<0,1	0,01
1,1-Dichloorethaan	µg/l	<0,2	<0,1	-0,01
1,2-Dichloorethaan	µg/l	<0,2	<0,1	-0,02
1,2-Dichloorpropan	µg/l	<0,2	<0,1	
1,1,1-Trichloorethaan	µg/l	<0,1	<0,1	0
1,1,2-Trichloorethaan	µg/l	<0,1	<0,1	0
Trichlooretheen (Tri)	µg/l	<0,2	<0,1	-0,05
Tetrachlooretheen (Per)	µg/l	<0,1	<0,1	0
Vinylchloride	µg/l	<0,1	<0,1	0,02
CKW (som)	µg/l	<1,6		
Dichloorpropan	µg/l		<0,42	-0
cis + trans-1,2-Dichlooretheen	µg/l		<0,14	0,01
1,1-Dichlooretheen	µg/l	<0,1	<0,1	0,01
cis-1,2-Dichlooretheen	µg/l	<0,1	<0,1	
trans-1,2-Dichlooretheen	µg/l	<0,1	<0,1	

Watermonster		72501-1-2		
Datum		28-2-2014		
Filterdiepte (m -mv)		-		
Datum van toetsing		14-4-2014		
Monsterconclusie		Overschrijding Streefwaarde		
Dichloormethaan	µg/l	<0,2	<0,1	0
Trichloormethaan (Chloroform)	µg/l	<0,2	<0,1	-0,01
<b>OVERIGE (ORGANISCHE) VERBINDINGEN</b>				
Minerale olie C10 - C12	µg/l	8,4	8,4 <sup>(6)</sup>	
Minerale olie C10 - C40	µg/l	<50	<35	-0,03
Minerale olie C12 - C16	µg/l	8,1	8,1 <sup>(6)</sup>	
Minerale olie C16 - C21	µg/l	<8	6 <sup>(6)</sup>	
Minerale olie C21 - C30	µg/l	<15	11 <sup>(6)</sup>	
Minerale olie C30 - C35	µg/l	<8	6 <sup>(6)</sup>	
Minerale olie C35 - C40	µg/l	<8	6 <sup>(6)</sup>	

-----	: Geen toetsnorm aanwezig
<	: kleiner dan de detectielimiet
8,88	: <= Streefwaarde
8,88	: > Streefwaarde
8,88	: > Interventiewaarde
11	: Enkele parameters ontbreken in de berekening van de somfractie
14	: Streefwaarde ontbreekt zorgplicht van toepassing
2	: Enkele parameters ontbreken in de som
6	: Heeft geen normwaarde
#	: verhoogde rapportagegrens
GSSD	: Gestandaardiseerde meetwaarde
Index	: (GSSD - S) / (I - S)

Tabel 4: Normwaarden conform de Wet Bodembescherming

		S	S Diep	Indicatief	I
<b>METALEN</b>					
Barium [Ba]	µg/l	50	200		625
Cadmium [Cd]	µg/l	0,4	0,06		6
Kobalt [Co]	µg/l	20	0,7		100
Koper [Cu]	µg/l	15	1,3		75
Kwik [Hg]	µg/l	0,05	0,01		0,3
Lood [Pb]	µg/l	15	1,7		75
Molybdeen [Mo]	µg/l	5	3,6		300
Nikkel [Ni]	µg/l	15	2,1		75
Zink [Zn]	µg/l	65	24		800
<b>AROMATISCHE VERBINDINGEN</b>					
Benzeen	µg/l	0,2			30
Ethylbenzeen	µg/l	4			150
Styreen (Vinylbenzeen)	µg/l	6			300
Tolueen	µg/l	7			1000
Xylenen (som)	µg/l	0,2			70
Som 16 Aromatische oplosmiddelen	µg/l			150	
<b>PAK</b>					
Naftaleen	µg/l	0,01			70
<b>GECHLOREERDE KOOLWATERSTOFFEN</b>					
1,1,1-Trichloorethaan	µg/l	0,01			300
1,1,2-Trichloorethaan	µg/l	0,01			130
1,1-Dichloorethaan	µg/l	7			900

		S	S Diep	Indicatief	I
1,2-Dichloorethaan	µg/l	7			400
Tetrachlooretheen (Per)	µg/l	0,01			40
Tetrachloormethaan (Tetra)	µg/l	0,01			10
Tribroommethaan (bromoform)	µg/l				630
Trichlooretheen (Tri)	µg/l	24			500
Vinylchloride	µg/l	0,01			5
1,1-Dichlooretheen	µg/l	0,01			10
Dichloormethaan	µg/l	0,01			1000
Dichloorpropaan	µg/l	0,8			80
Trichloormethaan (Chloroform)	µg/l	6			400
cis + trans-1,2-Dichlooretheen	µg/l	0,01			20
<b>OVERIGE (ORGANISCHE) VERBINDINGEN</b>					
Minerale olie C10 - C40	µg/l	50			600

**Toetsing volgens:** Toepassen in oppervlaktewater (Bbk)

**Towabo 4.0.400**

**Datum toetsing:** 14-04-2014

**Meetpunt:** 725001bs (100-140)

**Datum monstername:** 15-11-2013

**Tijd monstername:** 0:00:00

**Beheerder:** ONBEKEND

**X-coördinaat:** 0

**Y-coördinaat:** 0

**Maaiveld t.o.v. NAP (m):** 0

**Compartiment:** Bodem/Sediment

**Laag boven (cm):** 0

**Laag onder (cm):** 0

**Gebruikte standaardisatiemethode:** Bbk

**Gebruikte grootheid voor standaardisatie:**

-als org.stofgehalte : 2,70 %

-als lutumgehalte : 27,50 %

Parameter	hoe.	eenheid	gemeten gehalte	gestand. gehalte	oordeel	melding	% oversch.
<i>METALEN</i>							
cadmium	dg	mg/kg <	0,200	0,169	<=AW	*	-
anorganisch kwik	dg	mg/kg <	0,050	0,035	<=AW	*	-
koper	dg	mg/kg	8,300	9,022	<=AW		-
nikkel	dg	mg/kg	20,000	18,667	<=AW		-
lood	dg	mg/kg	14,000	14,838	<=AW		-
zink	dg	mg/kg	59,000	60,491	<=AW		-
cobalt	dg	mg/kg	6,100	5,660	<=AW		-
molybdeen	dg	mg/kg <	1,500	1,050	<=AW	*	-
<i>PAK</i>							
som PAK 10 (VROM)	dg	mg/kg	7,345	7,345	A		389,67
<i>OVERIGE STOFFEN</i>							
minerale olie GC	dg	mg/kg	130,000	481,481	A		153,41
<i>PCB</i>							
PCB-28	dg	ug/kg <	1,000	2,593	A	*	72,84
PCB-52	dg	ug/kg <	1,000	2,593	A	*	29,63
PCB-101	dg	ug/kg <	1,000	2,593	A	*	72,84
PCB-118	dg	ug/kg <	1,000	2,593	<=AW	*	-
PCB-138	dg	ug/kg <	1,000	2,593	<=AW	*	-
PCB-153	dg	ug/kg <	1,000	2,593	<=AW	*	-
PCB-180	dg	ug/kg <	1,000	2,593	A	*	3,70
som PCB 7	dg	ug/kg <	7,000	18,148	<=AW	*	-

Aantal getoetste parameters: 18

Eindoordeel: Klasse A

**Meldingen:**

\* Indicatief toetsresultaat

**Toetsing volgens:** Toepassen in oppervlaktewater (Bbk)

**Towabo 4.0.400**

**Datum toetsing:** 14-04-2014

**Meetpunt:** 725002bs (25-50)

**Datum monstername:** 15-11-2013

**Tijd monstername:** 0:00:00

**Beheerder:** ONBEKEND

**X-coördinaat:** 0

**Y-coördinaat:** 0

**Maaiveld t.o.v. NAP (m):** 0

**Compartiment:** Bodem/Sediment

**Laag boven (cm):** 0

**Laag onder (cm):** 0

**Gebruikte standaardisatiemethode:** Bbk

**Gebruikte grootheid voor standaardisatie:**

-als org.stofgehalte : 3,90 %

-als lutumgehalte : 39,90 %

Parameter	hoe.	eenheid	gemeten gehalte	gestand. gehalte	oordeel	melding	% oversch.
<i>METALEN</i>							
cadmium	dg	mg/kg <	0,200	0,144	<=AW	*	-
anorganisch kwik	dg	mg/kg <	0,050	0,031	<=AW	*	-
koper	dg	mg/kg	8,300	7,238	<=AW		-
nikkel	dg	mg/kg	22,000	15,431	<=AW		-
lood	dg	mg/kg	14,000	12,687	<=AW		-
zink	dg	mg/kg	59,000	47,052	<=AW		-
cobalt	dg	mg/kg	7,000	4,783	<=AW		-
molybdeen	dg	mg/kg <	1,500	1,050	<=AW	*	-
<i>PAK</i>							
som PAK 10 (VROM)	dg	mg/kg <	0,500	0,350	<=AW	*	-
<i>OVERIGE STOFFEN</i>							
minerale olie GC	dg	mg/kg	85,000	217,949	A		14,71
<i>PCB</i>							
PCB-28	dg	ug/kg <	1,000	1,795	A	*	19,66
PCB-52	dg	ug/kg <	1,000	1,795	<=AW	*	-
PCB-101	dg	ug/kg <	1,000	1,795	A	*	19,66
PCB-118	dg	ug/kg <	1,000	1,795	<=AW	*	-
PCB-138	dg	ug/kg <	1,000	1,795	<=AW	*	-
PCB-153	dg	ug/kg <	1,000	1,795	<=AW	*	-
PCB-180	dg	ug/kg <	1,000	1,795	<=AW	*	-
som PCB 7	dg	ug/kg <	7,000	12,564	<=AW	*	-

**Aantal getoetste parameters:** 18

**Eindoordeel:** Klasse A

**Meldingen:**

\* Indicatief toetsresultaat

**Toetsing volgens:** Toepassen in oppervlaktewater (Bbk)

**Towabo 4.0.400**

**Datum toetsing:** 14-04-2014

**Meetpunt:** 725003bs (25-40)

**Datum monstername:** 15-11-2013

**Tijd monstername:** 0:00:00

**Beheerder:** ONBEKEND

**X-coördinaat:** 0

**Y-coördinaat:** 0

**Maaiveld t.o.v. NAP (m):** 0

**Compartiment:** Bodem/Sediment

**Laag boven (cm):** 0

**Laag onder (cm):** 0

**Gebruikte standaardisatiemethode:** Bbk

**Gebruikte grootheid voor standaardisatie:**

-als org.stofgehalte : 6,50 %

-als lutumgehalte : 39,80 %

Parameter	hoe.	eenheid	gemeten gehalte	gestand. gehalte	oordeel	melding	% oversch.
<i>METALEN</i>							
cadmium	dg	mg/kg	0,280	0,270	<=AW		-
anorganisch kwik	dg	mg/kg	0,060	0,052	<=AW		-
koper	dg	mg/kg	10,000	8,415	<=AW		-
nikkel	dg	mg/kg	22,000	15,462	<=AW		-
lood	dg	mg/kg	15,000	13,240	<=AW		-
zink	dg	mg/kg	72,000	56,266	<=AW		-
cobalt	dg	mg/kg	6,900	4,725	<=AW		-
molybdeen	dg	mg/kg <	1,500	1,050	<=AW	*	-
<i>PAK</i>							
som PAK 10 (VROM)	dg	mg/kg <	0,500	0,350	<=AW	*	-
<i>OVERIGE STOFFEN</i>							
minerale olie GC	dg	mg/kg	110,000	169,231	<=AW		-
<i>PCB</i>							
PCB-28	dg	ug/kg <	1,000	1,077	<=AW	*	-
PCB-52	dg	ug/kg <	1,000	1,077	<=AW	*	-
PCB-101	dg	ug/kg <	1,000	1,077	<=AW	*	-
PCB-118	dg	ug/kg <	1,000	1,077	<=AW	*	-
PCB-138	dg	ug/kg <	1,000	1,077	<=AW	*	-
PCB-153	dg	ug/kg <	1,000	1,077	<=AW	*	-
PCB-180	dg	ug/kg <	1,000	1,077	<=AW	*	-
som PCB 7	dg	ug/kg <	7,000	7,538	<=AW	*	-

**Aantal getoetste parameters:** 18

**Eindoordeel:** Vrij toepasbaar

**Meldingen:**

\* Indicatief toetsresultaat

Einde uitvoerverslag

**Toetsing volgens:** Verspreiden op aangrenzend perceel (Bbk) **Towabo 4.0.400**  
**Datum toetsing:** 14-04-2014  
**Meetpunt:** 725001bs (100-140)  
**Datum monstername:** 15-11-2013 **Tijd monstername:** 0:00:00  
**Beheerder:** ONBEKEND  
**X-coördinaat:** 0 **Y-coördinaat:** 0  
**Maaiveld t.o.v. NAP (m):** 0 **Compartiment:** Bodem/Sediment  
**Laag boven (cm):** 0 **Laag onder (cm):** 0

**Gebruikte standaardisatiemethode:** PAF

**Gebruikte grootte voor standaardisatie:**

-als org.stofgehalte : 2,70 %  
 -als lutumgehalte : 27,50 %

Parameter	hoe.	eenheid	gemeten gehalte	gestand. gehalte	oordeel	melding	% oversch.
<i>METALEN</i>							
cadmium	dg	mg/kg <	0,200	0,169	Ja	*	-
cadmium	PAF	% <	0,200	0,000	.		-
anorganisch kwik	PAF	% <	0,050	0,000	.		-
koper	PAF	%	8,300	0,000	.		-
nikkel	PAF	%	20,000	0,000	.		-
lood	PAF	%	14,000	0,000	.		-
zink	PAF	%	59,000	0,000	.		-
barium	PAF	%	26,000	0,000	.		-
cobalt	PAF	%	6,100	0,000	.		-
molybdeen	PAF	% <	1,500	0,000	.		-
<i>PAK</i>							
naftaleen	PAF	% <	0,050	0,040	.		-
anthraceen	PAF	%	0,400	1,915	.		-
fenantreen	PAF	%	0,980	7,708	.		-
fluorantheen	PAF	%	5,300	15,583	.		-
benz(a)anthraceen	PAF	%	0,230	0,072	.		-
chryseen	PAF	%	0,260	0,129	.		-
benzo(k)fluorantheen	PAF	% <	0,050	0,000	.		-
benzo(a)pyreen	PAF	% <	0,050	0,004	.		-
benzo(ghi)peryleen	PAF	% <	0,050	0,003	.		-
indenopyreen	PAF	% <	0,050	0,010	.		-
<i>OVERIGE STOFFEN</i>							
minerale olie GC	dg	mg/kg	130,000	481,481	Ja		-
<i>PCB</i>							
PCB-28	PAF	% <	0,001	0,000	.		-
PCB-52	PAF	% <	0,001	0,000	.		-
PCB-101	PAF	% <	0,001	0,000	.		-
PCB-118	PAF	% <	0,001	0,000	.		-
PCB-138	PAF	% <	0,001	0,000	.		-
PCB-153	PAF	% <	0,001	0,000	.		-
PCB-180	PAF	% <	0,001	0,000	.		-
<i>MEERSOORTEN POTENTIEEL AANGETASTE FRACTIE (msPAF)</i>							
msPAF metalen	PAF	%	-	0,000	Ja		-
msPAF org.verbindingen	PAF	%	-	26,671	Nee		33,36

Aantal parameters: 27

Eindoordeel: Niet verspreidbaar

Meldingen:

\* Indicatief toetsresultaat

Er ontbreken enkele parameters in de somparameter msPAFmet

Er ontbreken enkele parameters in de somparameter msPAForg

Het gemeten gehalte voor de berekening van PAF-waarden wordt weergegeven in de eenheid mg/kg en hoedanigheid dg



**Toetsing volgens:** Verspreiden op aangrenzend perceel (Bbk) **Towabo 4.0.400**  
**Datum toetsing:** 14-04-2014  
**Meetpunt:** 725002bs (25-50)  
**Datum monstername:** 15-11-2013 **Tijd monstername:** 0:00:00  
**Beheerder:** ONBEKEND  
**X-coördinaat:** 0 **Y-coördinaat:** 0  
**Maaiveld t.o.v. NAP (m):** 0 **Compartiment:** Bodem/Sediment  
**Laag boven (cm):** 0 **Laag onder (cm):** 0

**Gebruikte standaardisatiemethode:** PAF

**Gebruikte grootte voor standaardisatie:**

-als org.stofgehalte : 3,90 %  
 -als lutumgehalte : 39,90 %

Parameter	hoe.	eenheid	gemeten gehalte	gestand. gehalte	oordeel	melding	% oversch.
<i>METALEN</i>							
cadmium	dg	mg/kg <	0,200	0,144	Ja	*	-
cadmium	PAF	% <	0,200	0,000	.		-
anorganisch kwik	PAF	% <	0,050	0,000	.		-
koper	PAF	%	8,300	0,000	.		-
nikkel	PAF	%	22,000	0,000	.		-
lood	PAF	%	14,000	0,000	.		-
zink	PAF	%	59,000	0,000	.		-
barium	PAF	%	29,000	0,000	.		-
cobalt	PAF	%	7,000	0,000	.		-
molybdeen	PAF	% <	1,500	0,000	.		-
<i>PAK</i>							
naftaleen	PAF	% <	0,050	0,017	.		-
anthraceen	PAF	% <	0,050	0,008	.		-
fenantreen	PAF	% <	0,050	0,011	.		-
fluorantheen	PAF	% <	0,050	0,001	.		-
benz(a)anthraceen	PAF	% <	0,050	0,000	.		-
chryseen	PAF	% <	0,050	0,000	.		-
benzo(k)fluorantheen	PAF	% <	0,050	0,000	.		-
benzo(a)pyreen	PAF	% <	0,050	0,002	.		-
benzo(ghi)peryleen	PAF	% <	0,050	0,001	.		-
indenopyreen	PAF	% <	0,050	0,004	.		-
<i>OVERIGE STOFFEN</i>							
minerale olie GC	dg	mg/kg	85,000	217,949	Ja		-
<i>PCB</i>							
PCB-28	PAF	% <	0,001	0,000	.		-
PCB-52	PAF	% <	0,001	0,000	.		-
PCB-101	PAF	% <	0,001	0,000	.		-
PCB-118	PAF	% <	0,001	0,000	.		-
PCB-138	PAF	% <	0,001	0,000	.		-
PCB-153	PAF	% <	0,001	0,000	.		-
PCB-180	PAF	% <	0,001	0,000	.		-
<i>MEERSOORTEN POTENTIEEL AANGETASTE FRACTIE (msPAF)</i>							
msPAF metalen	PAF	%	-	0,000	Ja		-
msPAF org.verbindingen	PAF	%	-	1,254	Ja		-

Aantal parameters: 27

Eindoordeel: Verspreidbaar

Meldingen:

\* Indicatief toetsresultaat

Er ontbreken enkele parameters in de somparameter msPAFmet

Er ontbreken enkele parameters in de somparameter msPAForg

Het gemeten gehalte voor de berekening van PAF-waarden wordt weergegeven in de eenheid mg/kg en hoedanigheid dg

**Toetsing volgens:** Verspreiden op aangrenzend perceel (Bbk) **Towabo 4.0.400**  
**Datum toetsing:** 14-04-2014  
**Meetpunt:** 725003bs (25-40)  
**Datum monstername:** 15-11-2013 **Tijd monstername:** 0:00:00  
**Beheerder:** ONBEKEND  
**X-coördinaat:** 0 **Y-coördinaat:** 0  
**Maaiveld t.o.v. NAP (m):** 0 **Compartiment:** Bodem/Sediment  
**Laag boven (cm):** 0 **Laag onder (cm):** 0

**Gebruikte standaardisatiemethode:** PAF

**Gebruikte grootte voor standaardisatie:**

-als org.stofgehalte : 6,50 %  
 -als lutumgehalte : 39,80 %

Parameter	hoe.	eenheid	gemeten gehalte	gestand. gehalte	oordeel	melding	% oversch.
<i>METALEN</i>							
cadmium	dg	mg/kg	0,280	0,270	Ja		-
cadmium	PAF	%	0,280	0,000	.		-
anorganisch kwik	PAF	%	0,060	0,000	.		-
koper	PAF	%	10,000	0,000	.		-
nikkel	PAF	%	22,000	0,000	.		-
lood	PAF	%	15,000	0,000	.		-
zink	PAF	%	72,000	0,000	.		-
barium	PAF	%	31,000	0,000	.		-
cobalt	PAF	%	6,900	0,000	.		-
molybdeen	PAF	%	< 1,500	0,000	.		-
<i>PAK</i>							
naftaleen	PAF	%	< 0,050	0,005	.		-
anthraceen	PAF	%	< 0,050	0,002	.		-
fenantreen	PAF	%	< 0,050	0,003	.		-
fluorantheen	PAF	%	< 0,050	0,000	.		-
benz(a)anthraceen	PAF	%	< 0,050	0,000	.		-
chryseen	PAF	%	< 0,050	0,000	.		-
benzo(k)fluorantheen	PAF	%	< 0,050	0,000	.		-
benzo(a)pyreen	PAF	%	< 0,050	0,000	.		-
benzo(ghi)peryleen	PAF	%	< 0,050	0,000	.		-
indenopyreen	PAF	%	< 0,050	0,001	.		-
<i>OVERIGE STOFFEN</i>							
minerale olie GC	dg	mg/kg	110,000	169,231	Ja		-
<i>PCB</i>							
PCB-28	PAF	%	< 0,001	0,000	.		-
PCB-52	PAF	%	< 0,001	0,000	.		-
PCB-101	PAF	%	< 0,001	0,000	.		-
PCB-118	PAF	%	< 0,001	0,000	.		-
PCB-138	PAF	%	< 0,001	0,000	.		-
PCB-153	PAF	%	< 0,001	0,000	.		-
PCB-180	PAF	%	< 0,001	0,000	.		-
<i>MEERSOORTEN POTENTIEEL AANGETASTE FRACTIE (msPAF)</i>							
msPAF metalen	PAF	%	-	0,000	Ja		-
msPAF org.verbindingen	PAF	%	-	0,634	Ja		-

Aantal parameters: 27

Eindoordeel: Verspreidbaar

Meldingen:

Er ontbreken enkele parameters in de somparameter msPAFmet

Er ontbreken enkele parameters in de somparameter msPAForg

Het gemeten gehalte voor de berekening van PAF-waarden wordt weergegeven in de eenheid mg/kg en hoedanigheid dg

Einde uitvoerverslag

## Toetsingskader

### WET BODEMBESCHERMING

Toetsing van de analyseresultaten van grond- en grondwater heeft plaatsgevonden aan de hand van het toetsingskader zoals gedefinieerd in de bijlage 1 van de Circulaire bodemsanering van 1 juli 2013. Onderstaande toetswaarden worden gehanteerd om de mate van bodemverontreiniging weer te geven. De toetswaarden zijn gebaseerd op humaan-toxicologische en ecotoxicologische uitgangspunten (RIVM studies) en beleidsmatige overwegingen (NOBO rapport).

#### § Interventiewaarden (I)

De interventiewaarden bodemsanering geven het concentratieniveau voor verontreinigingen in grond en grondwater aan waarboven ernstige vermindering of dreigende vermindering optreedt van de functionele eigenschappen die de bodem heeft voor mens, plant en dier. Bij gehalten boven de interventiewaarde is mogelijk sprake van (een geval van) ernstige verontreiniging en is er mogelijk een saneringsnoodzaak.

#### § Streefwaarden grondwater (S)

De streefwaarden gelden als referentiewaarden en hebben betrekking op de in de natuur voorkomende achtergrondwaarden in het grondwater of op detectiegrenzen bij stoffen die niet in natuurlijk milieu voorkomen.

#### § Achtergrondwaarden grond (AW2000)

De achtergrondwaarden gelden als referentiewaarden waar relatief onbelaste gebieden (natuur en landbouwgebieden) voor 95 % aan voldoen. Grond die aan de AW2000 voldoet is blijvend geschikt voor alle bodemfuncties (waaronder moestuin, natuur en landbouw).

#### § Tussenwaarde ( $\frac{1}{2}$ (AW2000+I)) resp. ( $\frac{1}{2}$ (S+I))

De tussenwaarde is een grens die aan geeft dat er een nader onderzoek noodzakelijk is.

De gemeten gehalten voor grond zijn voor het lutum en organische stof percentage gecorrigeerd naar de standaardbodem met 25% lutum en 10% organische stof. Hierna is getoetst aan de hierboven genoemde toetswaarden.

### BESLUIT BODEMKWALITEIT

Op toepassing van grond en baggerspecie (op of in de landbodem en in oppervlaktewater en verspreiding van baggerspecie in oppervlaktewater) is het Besluit bodemkwaliteit van toepassing. Daarin kunnen lokale (water)bodembeheerders kiezen tussen generiek en gebiedspecifiek beleid of het overgangsbeleid.

#### Gebiedspecifiek beleid

Met het gebiedspecifiek beleid kunnen lokale landbodem en waterkwaliteitsbeheerders zelf bodemkwaliteitsnormen vaststellen. Als randvoorwaarden geldt dat sprake moet zijn van stand-still op gebiedsniveau. De normen in het gebiedspecifieke kader worden lokale Maximale waarden genoemd.

#### Generiek beleid

Binnen het generieke (landelijke) beleid is het toetsingskader gebaseerd op een klassenindeling voor kwaliteit en functie. Uitgangspunt bij toepassing van grond en baggerspecie binnen het generieke kader is, dat de kwaliteit moet aansluiten bij de functie van de bodem en dat de lokale (water)bodemkwaliteit op klasse niveau niet mag verslechteren en waar mogelijk verbetert. Het toetsingskader is vastgelegd in de Regeling Bodemkwaliteit van 2007 (en de daarop volgende wijzigingen in april 2009, november 2010, januari 2013 en juli 2013).

### Landbodem

- § Binnen het generieke kader zijn voor toepassing op landbodem twee functieklassen onderscheiden waar verruimde kwaliteitsnormen van toepassing zijn: Wonen en Industrie.
- § De indeling van de kwaliteit van toe te passen partijen grond is als volgt:
- § Vrij toepasbaar. Een partij grond is vrij toepasbaar wanneer deze voldoet aan de achtergrondwaarden. Bij toetsing aan de achtergrondwaarden wordt echter wel een versoepelende toetsingsregel toegepast:  
De kwaliteit van de grond of baggerspecie overschrijdt niet de achtergrondwaarden als bij meting van 7-16 parameters het rekenkundig gemiddelde gehalten van maximaal 2 stoffen verhoogd zijn ten opzichte van de achtergrondwaarden.
- § Bodemkwaliteitsklasse wonen. Een partij grond voldoet aan de bodemkwaliteitsklasse wonen indien deze de maximale waarden van bodemkwaliteitsklasse wonen niet overschrijdt.
- § Bodemkwaliteitsklasse industrie. Een partij grond voldoet aan de bodemkwaliteitsklasse industrie indien deze de maximale waarden van bodemkwaliteitsklasse industrie niet overschrijdt.
- § Niet toepasbaar. Een partij grond is niet toepasbaar wanneer deze niet voldoet aan de maximale waarden van bodemfunctieklasse industrie.

### Waterbodem

In het generieke toetsingskader wordt de kwaliteit van bodem onder oppervlaktewater uitgedrukt in "voldoet aan de achtergrondwaarden" of kwaliteitsklasse A of B:

- § Achtergrondwaarden. Een partij grond of baggerspecie is vrij toepasbaar wanneer deze voldoet aan de achtergrondwaarden. Bij toetsing aan de achtergrondwaarden wordt echter wel een versoepelende toetsingsregel toegepast:  
De kwaliteit van de grond of baggerspecie overschrijdt niet de achtergrondwaarden als bij meting van 7-16 parameters het rekenkundig gemiddelde gehalten van maximaal 2 stoffen verhoogd zijn ten opzichte van de achtergrondwaarden.
- § Kwaliteitsklasse A. Er is sprake van kwaliteitsklasse A indien de rekenkundige gemiddelden van de gehalten van de gemeten stoffen in de bodem of in de bodemkwaliteitszone de achtergrondwaarden overschrijden, maar niet de maximale waarden voor kwaliteitsklasse A.
- § Kwaliteitsklasse B. Er is sprake van kwaliteitsklasse B indien de rekenkundige gemiddelden van de gehalten van de gemeten stoffen in de bodem of in de bodemkwaliteitszone de maximale waarden voor kwaliteitsklasse A overschrijden, maar niet de maximale waarden voor kwaliteitsklasse B.



**Maximale waarden conform Besluit bodemkwaliteit**  
**Achtergrond- en interventiewaarden landbodem conform Wet Bodembescherming (Wbb)**  
**Circulaire per 1 juli 2013**

Oprachtgever:  
 Projectnaam:  
 Projectnummer:

<b>Organische stof / humus (%)</b>	<b>10,0</b>	10< humus<30, rekenwaarde:	10,0	% <i>geldt voor PAK</i>
		2< humus< 30, rekenwaarde:	10,0	% <i>geldt voor overige org. verbindingen</i>
		humus > 2, rekenwaarde:	10,0	% <i>geldt voor zware metalen</i>
<b>Lutum (%)</b>	<b>25,0</b>	lutum > 2, rekenwaarde:	25,0	% <i>geldt voor zware metalen</i>

Datum:  
**27-nov-13**

	Achtergrond- en interventiewaarden Wbb (gehalten in mg/kg d.s.)			Achtergrond en maximale waarden voor grond en baggerspecie uit Besluit bodemkwaliteit (gehalten in mg/kg d.s.)					
	Achtergrondwaarde  AW	Tussenwaarde landbodem  ½(AW+I)	Interventiewaarde landbodem  I	toepassen op of in de bodem			grootschalige toepassingen op of in de bodem		toetsingsregel achtergrondwaarden  <2xAW en <max.waarde klasse wonen
				maximale altijd toepasbaar	waarde klasse wonen	maximale waarde klasse industrie	maximale waarde	emissie toetswaarden	
<b><u>Metalen</u></b>									
barium	190	555	920	190	550	920	4,1	413	380
cadmium	0,60	6,8	13,0	0,60	1,20	4,3	0,051	4,3	1,20
kobalt	15,0	103	190	15,0	35,0	190	0,240	130	30,0
koper	40	115	190	40	54	190	1,00	113	54
kwik	0,15	18	36	0,15	0,83	4,8	0,49	4,8	0,30
lood	50	290	530	50	210	530	15,0	308	100
molybdeen	1,5	96	190	1,5	88	190	0,48	105	3,0
nikkel	35	68	100	35	39	100	0,210	100	70
zink	140	430	720	140	200	720	2,10	430	200
<b><u>Polycyclische aromatische koolwaterstoffen (PAK)</u></b>									
PAK (som 10)	1,5	21	40	1,5	6,8	40			3,0
<b><u>Gechloroerde koolwaterstoffen</u></b>									
polychloorbifenylen (PCB's)									
PCB's (som 7, incl. PCB 118)	0,0200	0,51	1,00	0,0200	0,0200	0,50			0,0400
<b><u>Overige stoffen</u></b>									
minerale olie	190	2595	5000	190	190	500			190

*indicatieve interventiewaarden zijn schuin weergegeven*

**Streef-, achtergrond- en interventiewaarden grond en grondwater conform Wet Bodembescherming (Wbb), Circulaire per 1 juli 2013**



Datum:  
27-nov-13

Opdrachtgever:  
Projectnaam:  
Projectnummer:

<b>Organische stof / humus (%)</b>	<b>10,0</b>	10 < humus < 30, rekenwaarde:	10,0	% geldt voor PAK
		2 < humus < 30, rekenwaarde:	10,0	% geldt voor overige org. verbindingen
		humus > 2, rekenwaarde:	10,0	% geldt voor zware metalen
<b>Lutum (%)</b>	<b>25,0</b>	lutum > 2, rekenwaarde:	25,0	% geldt voor zware metalen

	Achtergrond- en interventiewaarden Wbb			streef- en interventiewaarden Wbb ondiep grondwater (<10 m-mv)		
	Achtergrondwaarde grond AW	Tussenwaarde grond ½(AW+I)	Interventiewaarde grond I	Achtergrondwaarde grondwater S	Tussenwaarde grondwater ½(S+I)	Interventiewaarde grondwater I
	mg/kg ds			µg/l		
<b><u>Metalen</u></b>						
barium	190	555	920	50	338	625
cadmium	0,60	6,8	13,0	0,40	3,2	6,0
kobalt	15,0	103	190	20	60	100
koper	40	115	190	15	45	75
kwik	0,15	18	36	0,050	0,18	0,30
lood	50	290	530	15	45	75
molybdeen	1,5	96	190	5,0	153	300
nikkel	35	68	100	15	45	75
zink	140	430	720	65	433	800
<b><u>Aromatische stoffen</u></b>						
benzeen	0,200	0,65	1,10	0,20	15	30
tolueen	0,200	16,1	32,0	7,0	504	1.000
ethylbenzeen	0,200	55	110	4,0	77	150
xylenen (som o-, m-, p-xyleen)	0,450	8,7	17,0	0,20	35	70
styreen (vinylbenzeen)	0,250	43,1	86	6,0	153	300
naftaleen	-	-	-	0,010	35	70
<b><u>Polycyclische aromatische koolwaterstoffen (PAK)</u></b>						
PAK (som 10)	1,5	21	40	-	-	-
<b><u>Gechloroerde koolwaterstoffen</u></b>						
<b><u>polychloorbifenylen (PCB's)</u></b>						
PCB's (som 7, incl. PCB 118)	0,0200	0,51	1,00	0,010	0,010	0,010
<b><u>Overige stoffen</u></b>						
minerale olie	190	2.595	5.000	50	325	600

indicatieve interventiewaarden zijn schuin weergegeven  
FILENET ID

## Kwaliteitsborging

De genoemde werkzaamheden zijn uitgevoerd in overeenstemming met de regelgeving die bekend is onder de naam Kwalibo (=kwaliteitsborging in het bodembeheer). ARCADIS Nederland B.V., vestiging Assen en uitvoerend Veldwerkbureau Poelsema zijn gecertificeerd en erkend voor de genoemde werkzaamheden. Dit houdt in dat:





- § de werkzaamheden conform BRL SIKB 2000 en VKB-protocol 2001, 2002 en 2003 zijn uitgevoerd door een gecertificeerd en erkend bedrijf. Dit rapport draagt daarom het keurmerk 'kwaliteitswaarborg bodembeheer SIKB'.
- § de veldwerkzaamheden zijn uitgevoerd door erkende medewerkers;
- § de grond- en grondwatermonsters zijn (voor)behandeld middels de AS3000 methode in het door de Raad voor de Accreditatie erkende laboratorium Eurofins Analytico te Barneveld.



Conform de eisen uit de BRL SIKB 2000 melden wij het volgende:

- § De werkzaamheden waarop deze rapportage betrekking heeft, zijn conform BRL SIKB 2000 getoetst op partijdigheid. Daarom vermelden wij dat de uitvoerder van het veldwerk voor milieuhygiënisch bodemonderzoek een ander is dan de eigenaar van het terrein waarop het veldwerk betrekking heeft.

**Colofon / Verantwoording uitvoering veldwerkzaamheden (BRL 2000)**

<b>Colofon</b>					
Uitvoering:	<b>Poelsema Veldwerkbureau</b> De Kampen 19 8325 DD Vollenhove Tel: 0527-242000 Fax: 0527-241730 www.poelsemaveldwerk.nl e-mail: info@poelsemaveldwerk.nl				
Opdrachtgever:	ARCADIS Nederland BV				
Projectnaam:	TenneT 380 KV Noord-West				
Projectnummer:	B02032.000377, mastlocatie 725				
<b>Verantwoording</b>					
	<i>VKB Protocol</i>	<i>Naam veldwerker</i>	<i>( start )datum</i>	<i>Paraaf</i>	
Verklaring werkzaamheden uitgevoerd in onafhankelijkheid van de opdrachtgever en conform de eisen van de BRL 2000 en onderliggende protocollen	2001	J. Uitham	12-11-2013		
	2002	J. Uitham	25-11-2013		
	2003	J. Uitham	12-11-2013		
	2018				
	<i>VKB Protocol</i>	<i>Omschrijving afwijking</i>			
Afgeweken van BRL 2000	2001				
	2002				
	2003	-			
	2018				

- *VKB P-2001: plaatsen van handboringen en peilbuizen, maken van boorbeschrijvingen, nemen van grondmonsters en waterpassen*
- *VKB P-2002: nemen van grondwatermonsters*
- *VKB P-2003: veldwerk bij milieuhygiënisch waterbodemonderzoek*
- *VKB P-2018: locatie-inspectie en monsterneming van asbest in bodem*



## 6 Archeologisch onderzoek

### Verantwoording

Titel: Archeologisch onderzoek: Project: Noord – West 380 kV  
Deelgebied: 1  
Mastnummer: 725

Projectnummer: B02032.000377.001

Referentienummer: T206878

Revisie: 1.0

Datum: 18 december 2014

Auteur(s): W.A. Ytsma (ARCADIS) & E. Goossens (RAAP)

Gecontroleerd door: D.G. Bedeaux (ARCADIS)

Goedgekeurd door: J. Assink



Paraaf goedgekeurd:

Contact: [TenneT380kVnw@ARCADIS.nl](mailto:TenneT380kVnw@ARCADIS.nl)

Bevoegd gezag: Gemeente Loppersum  
Contactpersoon: T. Swijghuizen

Aanleiding: Bodemverstorende werkzaamheden mast 725

Archeoregio: Fries-Gronings kleigebied

AMK-terrein: Niet van toepassing

Archis2: 53945

Documentatie (beheer en plaats): ARCADIS & RAAP Archeologisch Adviesbureau, regio Noord en Oost

### INHOUDSOPGAVE

Samenvatting

6.1 Inleiding

6.2 Bureauonderzoek

6.3 Veldonderzoek

6.4 Conclusies en aanbevelingen

Literatuur en bronnen

6.5 Bijlagen H6

Bijlage 6-1: Ligging onderzoeksgebied op topografische ondergrond met archeologische gegevens.

Bijlage 6-2: Ligging onderzoeksgebied op de archeologische verwachtingskaart en beleidsadvieskaart gemeente Loppersum.

Bijlage 6.3: Ligging boorpunten veldonderzoek.

## Samenvatting

Volgens ARCHIS bevinden zich in het onderzoeksgebied geen bekende archeologische resten. Er komen geen historische elementen voor. Op basis van het bureauonderzoek wordt aan het plangebied een lage archeologische verwachting toegekend. De verwachting geldt voor alle archeologische perioden. Volgens ARCHIS bevinden zich in het onderzoeksgebied geen bekende archeologische resten. Er komen geen historische elementen voor. Op basis van het bureauonderzoek en cultuurtechnische en milieuhygiënische booronderzoek wordt aan het plangebied een lage archeologische verwachting toegekend. De verwachting geldt voor alle archeologische perioden. Op basis van het bureauonderzoek en veldonderzoek wordt geen aanvullend onderzoek geadviseerd.

### 6.1 Inleiding

#### 6.1.1 Aanleiding en beleidskader

Binnen het geheel van de vergunningaanvragen is ook archeologisch vooronderzoek verplicht gesteld. Dit omdat bij graafwerkzaamheden ten behoeve van de funderingen van de nieuwe bi-pole masten mogelijk behoudenswaardige aanwezige archeologische resten beschadigd of zelfs vernietigd kunnen worden. Daartoe is er in eerste instantie een bureauonderzoek uitgevoerd om tot een gespecificeerde archeologische verwachting voor het plangebied te komen. Ter toetsing hiervan zijn vervolgens verkennende boringen verricht.

De Wet op de archeologische monumentenzorg (Wamz) is 1 september 2007 in werking getreden. Hiermee zijn de uitgangspunten van het Europese Verdrag van Malta binnen de Nederlandse wetgeving geïmplementeerd. Het belangrijkste uitgangspunt van de nieuwe wet is om archeologische resten in de ondergrond (ter plekke) te behouden, omdat de bodem nu eenmaal de beste conserveringsomgeving is (behoud in-situ).

Het onderzoek is uitgevoerd volgens de normen van de archeologische beroepsgroep (zie artikel 24 van het Besluit archeologische monumentenzorg). De Kwaliteitsnorm Nederlandse Archeologie (KNA, versie 3.2), beheerd door de Stichting Infrastructuur Kwaliteitsborging Bodembeheer (SIKB; [www.sikb.nl](http://www.sikb.nl)), geldt in de praktijk als richtlijn. Deze is aangevuld met door de diverse overheden geldende richtlijnen voor archeologisch onderzoek.

### 6.2 Bureauonderzoek

#### 6.2.1 Doelstelling

In het voortraject is door Archeologic een Achtergronddocument Archeologie MER Noord-West 380 kV opgesteld. Hierin zijn onder meer het initiatief en de verschillende alternatieven nader beschreven en zijn de alternatieven met elkaar vergeleken op milieueffecten wat betreft archeologie. Daarnaast is door The Missing Link een Archeologieplan Noord-West 380 kV opgesteld. Dit archeologieplan geeft informatie voor het inpassingsplan en het aanvragen van eventuele vergunningen. In opdracht van ARCADIS heeft RAAP Archeologisch Adviesbureau in oktober 2012 in het kader van de archeologische monumentenzorg een archeologisch bureauonderzoek uitgevoerd conform het PvE. Dit bureauonderzoek betreft een detaillering van deze onderzoeken op mastniveau.

Het onderzoek dient te worden uitgevoerd omdat realisatie van de plannen kan leiden tot aantasting of vernietiging van (mogelijk) aanwezige behoudenswaardige archeologische resten. Het doel van het bureauonderzoek is het verwerven van informatie, aan de hand van bestaande bronnen, over bekende of verwachte archeologische waarden in, of in de nabije omgeving van, het onderzoeksgebied, om daarmee vast te stellen of er behoudenswaardige archeologische resten aanwezig zijn die (mogelijk) bedreigd worden door de geplande inrichting. Verder dient het bureauonderzoek inzicht te geven in de aard van mogelijk aanwezige behoudenswaardige archeologische resten én de fysieke kenmerken om deze effectief op te sporen, of verder te waarderen. Het archeologisch bureau onderzoek is gebaseerd op VKA 2.0. Voor het kaartmateriaal is dan ook gebruik gemaakt van VKA 2.0. Deze is ouder dan de voor deze mast geldende VKA maar wel representatief. De cultuurtechnische en milieuhygiënische boringen worden tevens door ARCADIS beoordeeld.

### 6.2.2 Geomorfologie en bodem

Geomorfologie volgens geomorfologische kaart:

Geomorfologiecode: 2R11

Geomorfologieomschrijving: Geul van meanderend afwateringsstelsel

Geomorfologiecode: 3K31

Geomorfologieomschrijving: Kwelderwal

Bodem volgens bodemkaart:

Bodemcode: Mn85C-III

Bodemomschrijving: Kalkarme poldervaaggronden; klei, profielverloop 5

### 6.2.3 Archeologie

Bekende archeologische resten (ARCHIS)

Volgens ARCHIS bevinden zich in het onderzoeksgebied geen bekende archeologische resten.

Bekende archeologische gegevens uit andere bronnen

De kadastrale minuut uit circa 1832 bevat geen concrete aanwijzingen voor de aanwezigheid van archeologische resten in het onderzoeksgebied.

Voorgaand archeologisch onderzoek (ARCHIS)

In het onderzoeksgebied is niet eerder archeologisch onderzoek uitgevoerd.

### 6.2.4 Archeologische verwachting volgens bekende bronnen

Op de archeologische verwachtingskaart en beleidsadvieskaart gemeente Loppersum geldt voor het plangebied de verwachting: laag. Daarmee geldt geen onderzoeksplicht.

### 6.2.5 Gespecificeerde archeologische verwachting

Op basis van het voorkomen van een afwateringsgeul geldt in het plangebied een lage archeologische verwachting voor resten uit alle archeologische perioden.

### 6.2.6 Onderzoeksvorstel vervolgonderzoek

Op basis van het bureauonderzoek wordt geen aanvullend onderzoek geadviseerd.

## 6.3 *Veldonderzoek*

### 6.3.1 Werkwijze

Op deze mastlocatie zijn cultuurtechnische en milieuhygiënische boringen uitgevoerd waarbij het profiel bodemkundig is beschreven. Deze bodemprofielen zijn geïnterpreteerd door een archeoloog om te bepalen of aanvullend karterend onderzoek noodzakelijk is.

### 6.3.2 Resultaten

6.3.3 Uit het booronderzoek zijn geen aanvullende aanwijzingen gekomen om de conclusie uit paragraaf 6.2.6 te wijzigen.

### 6.3.4 Consequenties van de voorgenomen ingrepen

Omdat de bodemversturende werkzaamheden tot 3 meter –mv gaan plaats vinden, kunnen eventueel aanwezige archeologische waarden worden verstoord.

## 6.4 Conclusies en aanbevelingen

### 6.4.1 Conclusies

Op basis van het voorkomen van een afwateringsgeul geldt in het plangebied een lage archeologische verwachting voor resten uit alle archeologische perioden. Op basis van het bureauonderzoek en veldonderzoek wordt geen aanvullend onderzoek geadviseerd.

### 6.4.2 Aanbevelingen

Op basis van bovenstaande conclusies wordt aanbevolen geen archeologisch veldonderzoek uit te voeren en het plangebied vrij te geven voor ontwikkeling. Dit advies dient door het bevoegd gezag te worden bekrachtigd.

## Literatuur en bronnen

Beek, J.L. van & P.C. Vos (Deltares), 2008. Regio Noord-Groningen, gemeenten De Marne, Winsum, Bedum, Ten Boer, Loppersum, Eemsmond, Appingedam en Delfzijl: archeologische verwachtingskaart en beleidsadvieskaart. RAAP-rapport 1732

Eijk, van, C. & J.A. de Jong, 2010 (concept): Achtergrondrapport archeologie MER Noord-West 380 kV, ArcheoLogicrapport 118, Woerden.

Hornikx, S. en C. van Eijk 2011: Onderzoeksstrategie en eisen voor het archeologisch inventariserend booronderzoek binnen het VKA, Noord-West 380 kV, TML-Notitie 378, Woerden.

Jong, J. de, Archeologieplan Noord-West 380 kV. 2012 (concept) kaartmateriaal. The Missing Link rapport TML 212. Project 1402. Woerden.

[www.archis.nl](http://www.archis.nl)

[www.dinoloket.nl](http://www.dinoloket.nl)

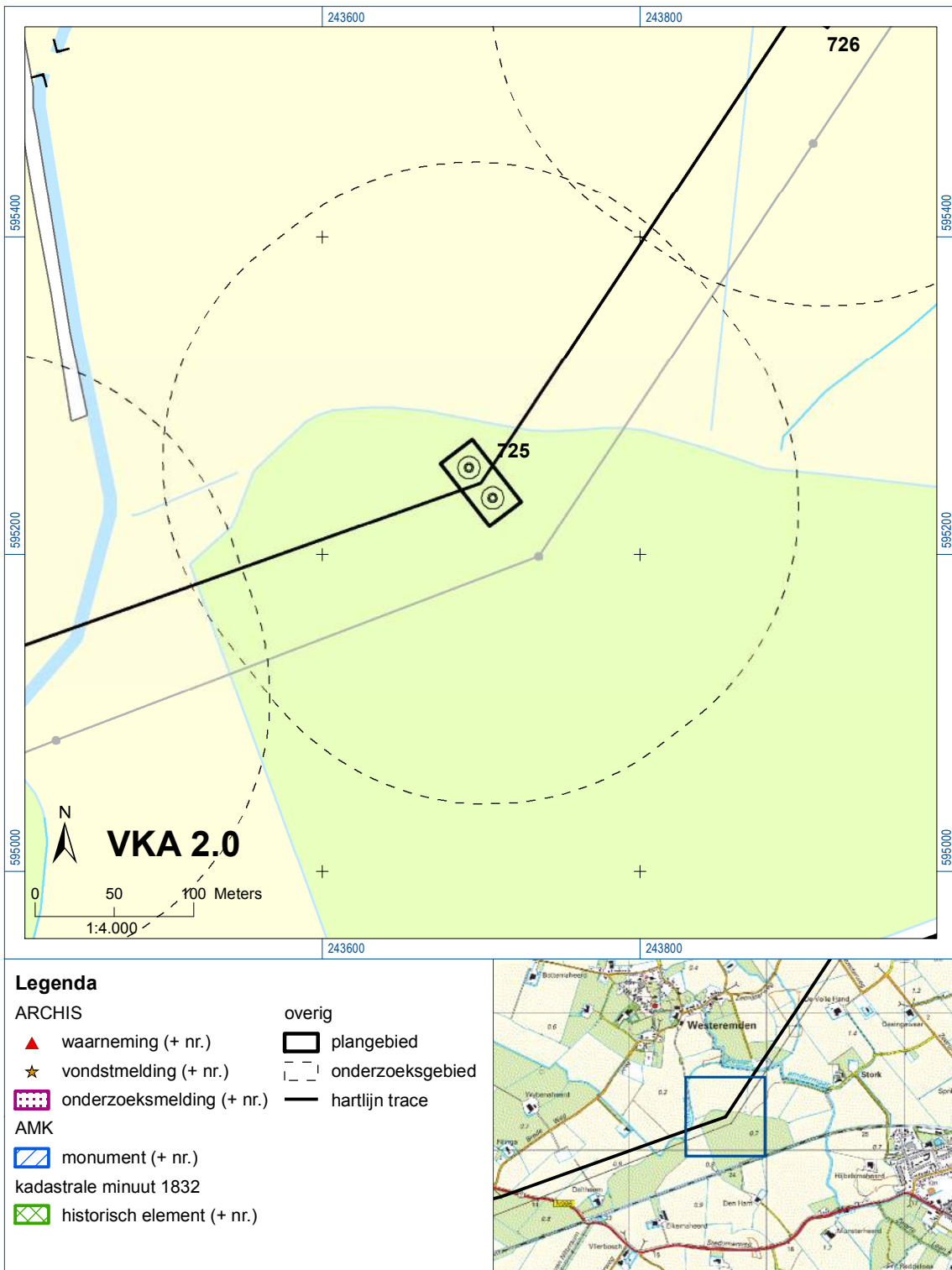
[www.watwaswaar.nl](http://www.watwaswaar.nl)

## 6.5 Bijlagen H6

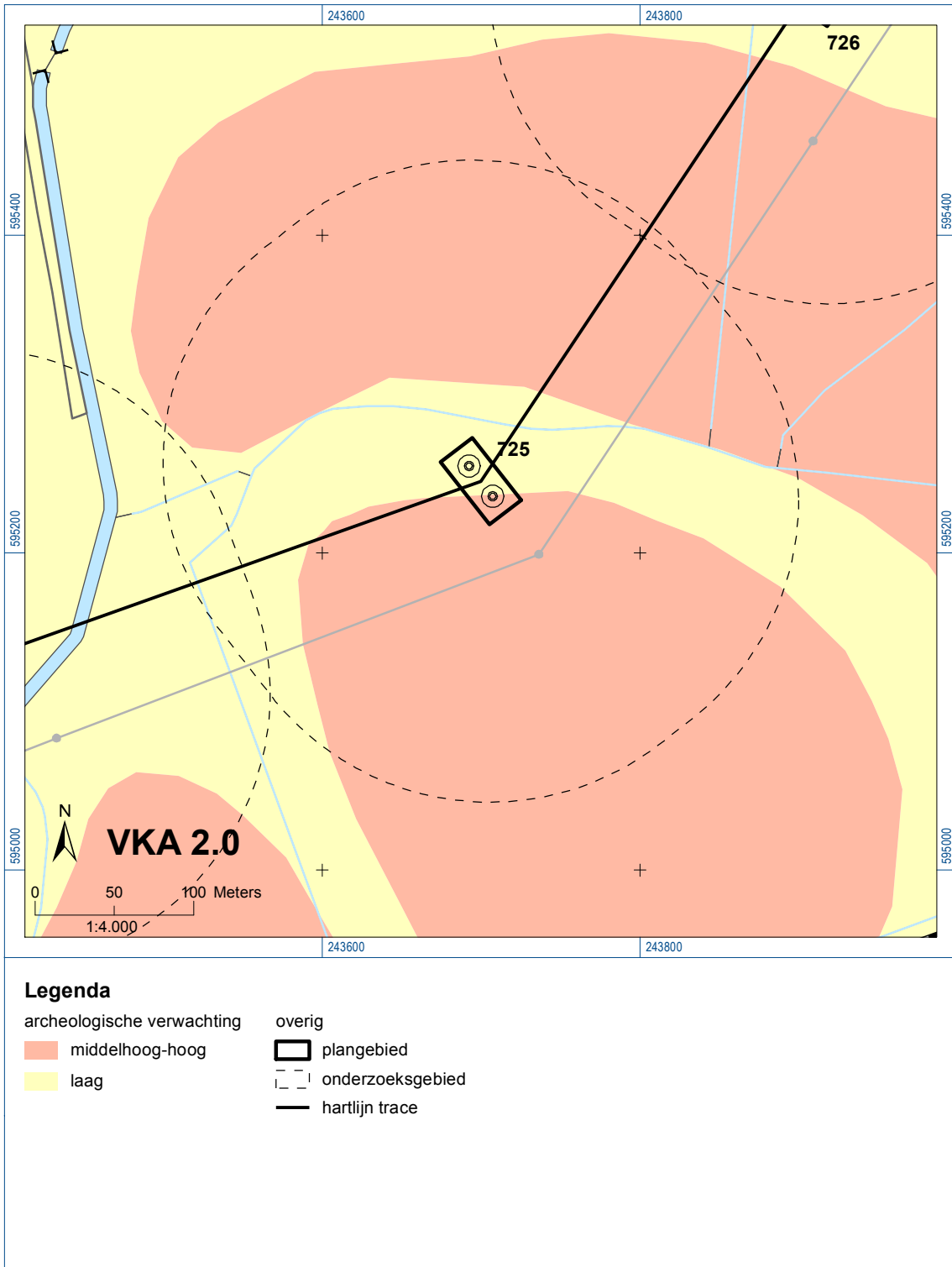
Bijlage 6-1: Ligging onderzoeksgebied op topografische ondergrond met archeologische gegevens.

Bijlage 6-2: Ligging onderzoeksgebied op de archeologische verwachtingskaart en beleidsadvieskaart gemeente Loppersum.

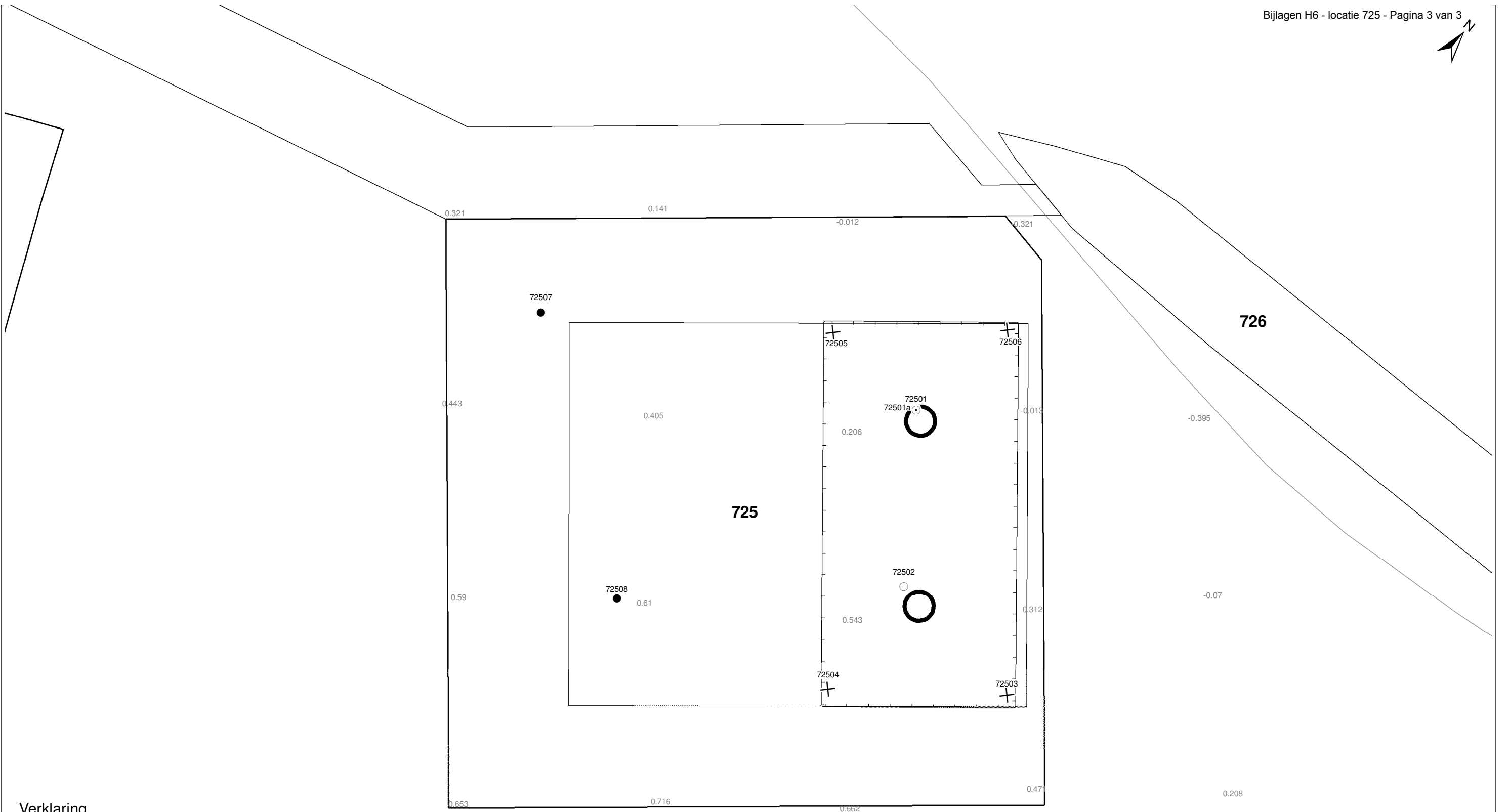
Bijlage 6.3: Ligging boorpunten veldonderzoek.










Bijlage 6-1: Ligging onderzoeksgebied op topografische ondergrond met archeologische gegevens.

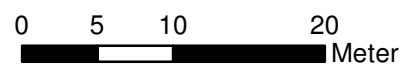


Bijlage 6-2: Ligging onderzoeksgebied op de archeologische verwachtingskaart.



**Verklaring**

-  Werkterrein +bouwweg
-  Bouwput
-  Masten
-  Locatie boring tot 0,50 m-mv
-  Locatie boring tot 1,20 m-mv
-  Locatie boring tot 4,00 m-mv
-  Locatie boring + peilbuis



Locatie VKA versie 2.5  
Bouwweg VKA versie 2.5.1

TITEL		ARCHEOLOGIE KAART MAST : <b>725</b>		Noord - West 380 kV	
STATUS	GETEKEND DOOR	AFD.	PAR.	OPDRACHTGEVER <b>TenneT</b>	
	<b>T. Cornea</b>				
	GECONTROLEERD DOOR	AFD.	PAR.	OMSCHRIJVING WIJZIGING	GETEKEND BIJ
	<b>E. Aldershof</b>				<b>ARCADIS</b>
	VOOR AKKOORD	AFD.	PAR.	SCHAAL	DATUM 1e UITGAVE
	<b>M. van Driel</b>			<b>1:500</b>	<b>13.05.2014</b>
VAKGEBIED	TEK. SOORT	PROJECT NR.	FORMAT	NUMMER	WLIZ. NR.
			<b>A3</b>	<b>Mast nr. 725</b>	<b>1</b>

## **7 Explosievenonderzoek**

### *7.1 Inleiding*

Op 27 september 2012 is door Leemans Speciaalwerken in opdracht van ARCADIS het rapport van vooronderzoek aan TenneT TSO B.V. Het betreft het vooronderzoek naar conventionele explosieven uit de tweede wereldoorlog in de gemeenten Bedum, Delfzijl, Eemsmond, Groningen, Loppersum, Winsum en Zuidhorn (kenmerk *Vooronderzoek S2012.002 – deel 1*).

### *7.2 Uitvoering*

Voor een beschrijving van de uitvoering verwijzen wij naar bovengenoemd rapport.

### *7.3 Resultaten*

Uit het vooronderzoek blijkt, dat de onderzoekslocatie niet verdacht is voor explosieven. Zie het achtergronddocument voor nadere informatie.

### **Bijlagen**

Geen



*ALGEMEEN VOORBLAD*

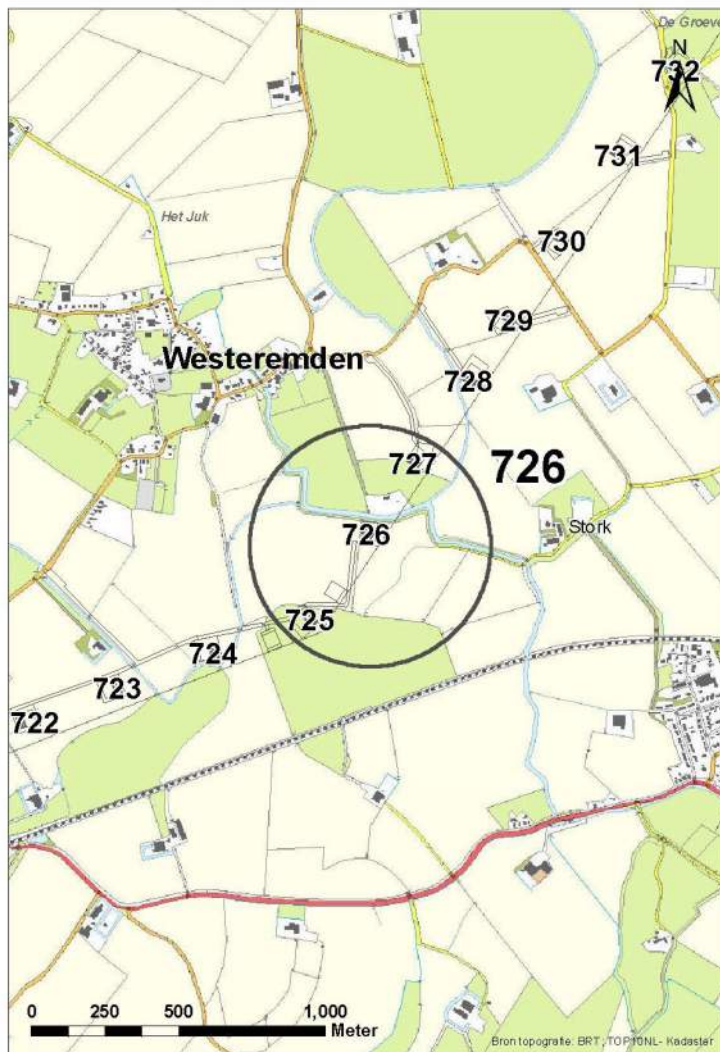
**Project:** Noord – West 380 kV  
**Deelgebied:** 1  
**Mastenboek:** locatie VKA 2.5/ bouwweg VKA 2.5.1  
**Mastnummer:** 726  
**x-coördinaat (rd-stelsel) [m]:** 243915  
**y-coördinaat (rd-stelsel) [m]:** 595532

**Gemeente:** Loppersum

**Datum:** 18 december 2014

**Versie:** 1.0

**Organisatie:** ARCADIS



*Regionale ligging mast 726*

## Verantwoording

Project: Noord – West 380 kV  
Deelgebied: 1  
Mastnummer: 726

Projectnummer: B.02032.000377.001

Referentienummer: T206878

Revisie: 1.0

Datum: 18 december 2014

Opdrachtgever : TenneT

Uitvoerder: ARCADIS

Auteur(s):

Onderzoek:

Edwin Aldershof	Algemeen
Menno Rakhorst	Geohydrologie
Maria de Lange	Milieuhygiëne
Wouter Ytsma	Archeologie

Gecontroleerd door: I. Benjamins

Paraaf gecontroleerd:



Goedgekeurd door: J. Assink

Paraaf goedgekeurd:



Contact: [TenneT380kVnw@ARCADIS.nl](mailto:TenneT380kVnw@ARCADIS.nl)

**INHOUDSOPGAVE**

1	Algemeen .....	1-4
1.1	Inleiding .....	1-4
1.2	Normen .....	1-5
1.3	Afkortingen en begrippen .....	1-5
1.4	Bijlagen H1 .....	1-9
2	Cultuurtechnisch onderzoek.....	2-10
3	Geohydrologisch onderzoek .....	3-11
3.1	Inleiding .....	3-12
3.2	Veld- en laboratoriumwerkzaamheden.....	3-12
3.3	Algemene beschrijving tracé .....	3-12
3.4	Bemaling.....	3-15
3.5	Effecten grondwater .....	3-20
3.6	Uitvoeringstechnische aspecten.....	3-23
3.7	Samenvatting.....	3-24
3.8	Bijlagen H3 .....	3-24
4	Grondmechanisch onderzoek .....	4-25
4.1.	Inleiding .....	4-26
4.2.	Uitzetten en waterpassen .....	4-26
4.3.	Sonderen .....	4-26
4.4.	Onderzoeksresultaten .....	4-27
5	Milieuhygiënisch onderzoek (verkennd bodemonderzoek).....	5-28
5.1	Inleiding .....	5-29
5.2	Vooronderzoek .....	5-29
5.3	Veld- en laboratoriumonderzoek .....	5-31
5.4	Resultaten veldonderzoek.....	5-32
5.5	Resultaten laboratoriumonderzoek .....	5-33
5.6	Evaluatie.....	5-34
5.7	Bijlagen H5 .....	5-34
6	Archeologisch onderzoek.....	6-35
6.1	Inleiding .....	6-36
6.2	Bureauonderzoek .....	6-36
6.3	Veldonderzoek.....	6-38
6.4	Conclusies en aanbevelingen .....	6-38
6.5	Bijlagen H6 .....	6-39
7	Explosievenonderzoek .....	7-40
7.1	Inleiding .....	7-40
7.2	Uitvoering .....	7-40
7.3	Resultaten .....	7-40

## 1 Algemeen

### 1.1 Inleiding

TenneT TSO B.V. is voornemens een nieuwe 380kV hoogspanningsverbinding aan te leggen tussen Ens en de Eemshaven. Dit traject is opgedeeld in drie deelgebieden. De te onderzoeken deelgebieden lopen respectievelijk vanaf:

1. De Eemshaven (HS-station Oudeschip) naar Groningen (HS station Vierverlaten);
2. Groningen naar Heerenveen (HS-station Oudehaske);
3. Heerenveen naar Ens (HS-station Ens).

Deelgebied 1 (ARCADIS) omvat 124 masten over een lengte van ca. 40 kilometer.

Deelgebied 2 (ARCADIS) omvat 213 masten over een lengte van ca. 70 kilometer.

Deelgebied 3 (TAUW) omvat 135 masten over een lengte van ca. 44 kilometer.

Dit rapport heeft betrekking op mastlocatie nummer 726 in deelgebied 1 in de gemeente Loppersum. De duur van de periode waarin de werkzaamheden op enig perceel plaatsvinden zal minimaal twee groeiseizoenen bestrijken.

De uit te voeren werkzaamheden ter plaatse van deze mastlocatie zijn:

- De bouw van een steunmast;
- Aanleggen van een fundatie in een bouwkuip met afmeting van 20 m bij 40 m. De benodigde ontgravingsdiepte bedraagt 3 m –mv;
- Inrichten van een tijdelijk werkterrein met een oppervlakte van maximaal 6.000 m<sup>2</sup> met binnen het werkterrein het bouwterrein met een oppervlakte van circa 3.000 m<sup>2</sup>;
- De realisatie van een tijdelijke bouwweg naar het werkterrein. Deze bouwweg heeft een lengte van circa 395 meter en is 12 meter breed (bestaande uit rijbaan van 6 meter en gronddepot).

Ten behoeve van de voorgenomen werkzaamheden zijn de volgende veldonderzoeken verricht:

- Cultuurtechnisch onderzoek
- Geohydrologisch onderzoek
- Grondmechanisch onderzoek
- Milieuhygiënisch onderzoek
- Archeologisch onderzoek
- Explosievenonderzoek

Deze onderzoeken zijn nodig in het kader van de nadere technische uitwerking van het basisontwerp, vergunning aanvraag en grondzaken.

#### Toelichting op voorkeursalternatieven (VKA)

Vanaf het verstrekken van de opdracht tot aan het opstellen van dit rapport zijn voor het tracé meerdere voorkeursalternatieven uitgewerkt door de opdrachtgever. Deze voorkeursalternatieven zijn door de opdrachtgever genummerd. Gestart is met VKA 2.0, de laatste door de opdrachtgever aan Arcadis geleverde voorkeursalternatief is VKA 2.5. Een wijziging van het voorkeursalternatief betekent in algemene bewoording een plaatselijke verschuiving van een of meerdere mastvoeten.

Alle in dit rapport uitgevoerde onderzoeken en onderzoeksresultaten zijn uitgevoerd en representatief voor het, door de opdrachtgever, laatst aangeleverde VKA 2.5.

#### 1.1.1 Locatiegegevens

In onderstaande tabel zijn de locatiegegevens ter plaatse van de mastfundering en het werkterrein samengevat.

**Tabel 1.1: Overzicht locatiegegevens**

Adres locatie	Stedumerweg, Loppersum
Gemeente	Loppersum
Kadastrale gegevens locatie	Kadastrale gemeente Loppersum, sectie F, nummer 1508, 1509, 1510 en 1511
Eigenaar locatie	Waterschap Noorderzijvest (1508 en 1509), dhr. J. Wiersma, mevr. J. de Boer (1510 en 1511)
Coördinaten	X 243915; Y 595532
Afmeting fundering locatie 726	20 m x 40 m
Huidig gebruik	Grasland (1510 en 1511) en water (1508 en 1509)
Landschap	Zeekleigebied
Maaiveldniveau	Gemiddeld 0,29 m NAP

### 1.2 Normen

In deze paragraaf zijn de normen inclusief jaartal opgenomen waar in deze rapportage naar wordt verwezen.

- Onderzoeksprotocol TenneT, NW380/VGN/ALG/10, d.d. 18 januari 2012 (versie 1.0);
- Projectsificatie veldonderzoeken Noord-West 380kV, NW380/VGN/ALG/9, d.d. 16 december 2011;
- CSK-25-N Cultuurtechniek versie 6, van 3 september 2007;
- NEN 5725 strategie voor het uitvoeren van vooronderzoek bij verkennend en nader onderzoek, januari 2009;
- NEN 5720 Bodem – Waterbodem: strategie voor het uitvoeren van verkennend onderzoek. Onderzoek naar de milieuhygiënische kwaliteit van waterbodem en baggerspecie, november 2009;
- NEN 5717: Bodem - Waterbodem - Strategie voor het uitvoeren van vooronderzoek bij verkennend en nader onderzoek, november 2009;
- NEN 5740, Bodem – Landbodem - Strategie voor het uitvoeren van verkennend Bodemonderzoek – Onderzoek naar de milieuhygiënische kwaliteit van de bodem, januari 2009;
- NEN 5707 Bodeminspectie: monsterneming en analyse van asbest in bodem, mei 2003
- Veldwerkzaamheden milieuonderzoek conform BRL SIKB 2000 en VKB-protocol 2001, 2002 en 2003;
- Laboratoriumanalyses milieuonderzoek voor grond-, grondwater- en waterbodemonderzoek conform AS SIKB 3000;
- 5140 NEN 5140:1996 Geotechniek: bepaling van de conusweerstand en de plaatselijke wrijvingsweerstand van grond. Elektrische sondeermethode;
- Kwaliteitsnorm Nederlandse Archeologie 3.2 (KNA 3.2);
- BRL-OCE / CS-OCE;
- RAAP(archeologie) beschikt over een opgravingsvergunning, verleend door de Minister van Onderwijs, Cultuur en Wetenschap.

### 1.3 Afkortingen en begrippen

In deze paragraaf zijn de afkortingen en begrippen die van toepassing zijn opgenomen:

#### Afkortingen:

AG	Actuele Grondwaterstand
AMK	Archeologisch MonumentenKaart
ARCHIS	Archeologisch Informatie Systeem
GFT	Gesloten front boortechniek
GWS	Grondwaterstand
GHG	Gemiddeld Hoogste Grondwaterstand
GLG	Gemiddeld Laagste Grondwaterstand
HDD	Horizontal Directional Drilling (horizontaal gestuurde boring)
IKAW	Indicatieve Kaart van Archeologische Waarden

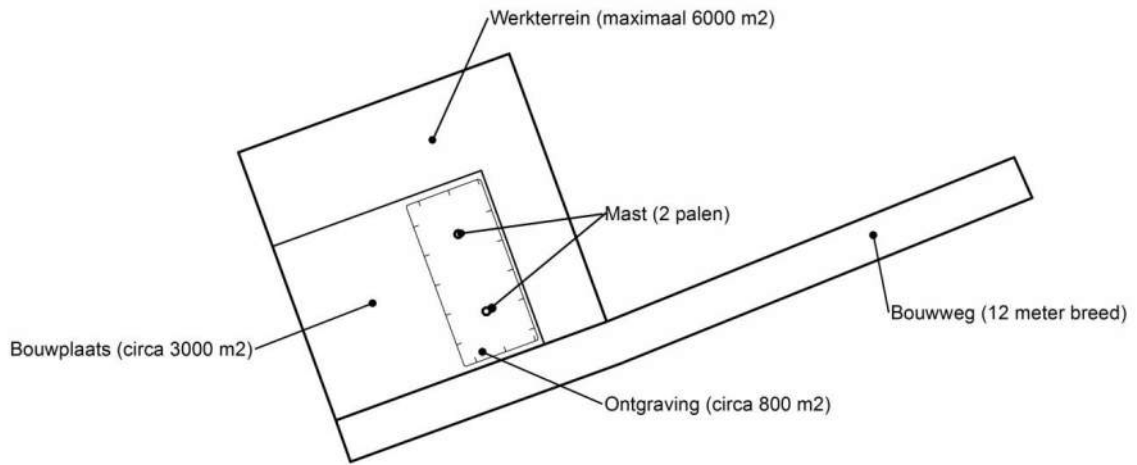
KLIC	Kabels en Leidingen Informatie Centrum
M -mv	Meters minus maaiveldniveau
NAK	Nederlandse Algemene Keuringsdienst voor zaaizaad en pootgoed van landbouwgewassen
NAP	Normaal Amsterdams Peil
NVWa	Nederlands Voedsel- en Warenautoriteit
OFT	Open front boortechneik
PBT	Pneumatische boortechneik
RCE	Rijksdienst voor het Cultureel Erfgoed
SIKB	Stichting Infrastructuur Kwaliteitsborging Bodembeheer

*Begrippen:*

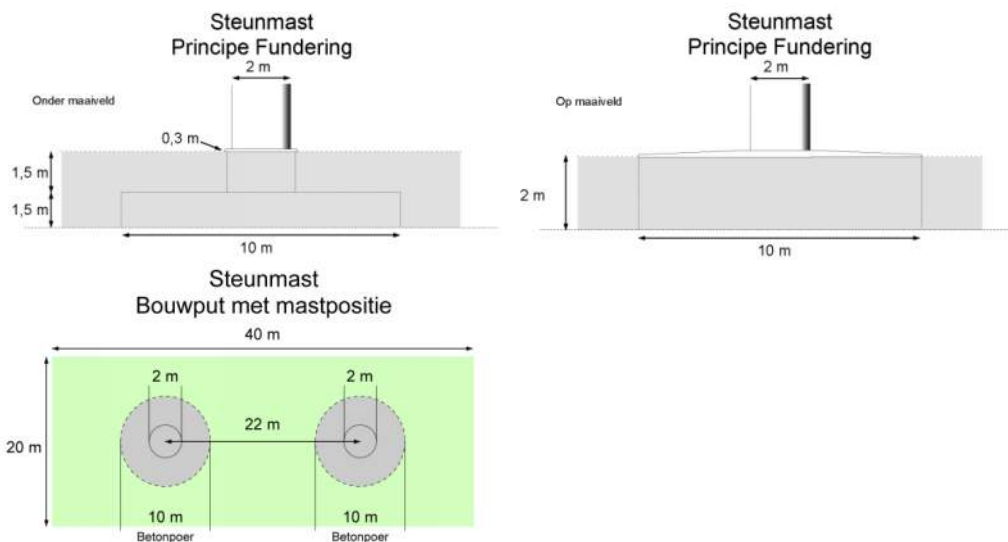
5 cm verlagingsprofiel	Het gebied waarbinnen een grondwaterstandsverlaging van 5 cm of meer optreedt.
A-laag/Teelaardelaag	De bovenste laag van de bodem die geschikt is voor de teelt van gewassen en die regelmatig wordt bewerkt. De laag is humeus.
B-laag	Laag van de bodem onder de A-laag/Teelaardelaag waar, door inspoeling, bestanddelen zijn toegevoegd zoals humus, lutum of minerale delen. Deze bodemlaag is in kleigronden veelal in grote mate gerijpt.
Backfill	Verzamelnaam voor het materiaal, met gunstige thermische eigenschappen, dat van elders wordt aangevoerd en wordt toegepast in kabelsleuven (zand en/of eventueel voor dit doel samengesteld materiaal).
Bi-pole mast	Twee smalle pylonen, ieder gefundeerd op een betonnen plaat, waaraan de geleiders worden opgehangen. Onder deze definitie vallen hoek-, trek- en steunmasten.
Bouwput	Gedeelte binnen het werkterrein waar diepere ontgravingen plaatsvinden.
Bouwterrein	Gedeelte binnen het werkterrein waar wordt gebouwd en al dan niet ontgravingen plaatsvinden.
Bouwweg	Een tijdelijke rijbaan voor het transport van materieel/materiaal van en naar het werkterrein.
Cultivateren	Een grondbewerking waarbij de bovengrond wordt losgewerkt.
C-laag	Laag van de bodem onder de B-laag, waarin nog geen of beperkte bodemvorming heeft plaatsgevonden. Deze laag is in kleigronden veelal ongerijpt.
Diepwell	Een diepwellbemaling bestaat uit 1 of meerdere filters met veelal een grindomstorting. In de filter wordt een onderwaterpomp geïnstalleerd. Deze bemalingswijze wordt vooral toegepast in grofzandige pakketten en/of bij grote waterstandsverlagingen.
Drooglegging	Het hoogteverschil tussen de waterspiegel in de sloten/watergangen en het grondoppervlak.
Frezen	Een grondbewerking waarbij de zode en/of bovengrond wordt stukgemaakt en de grond wordt fijngemaakt.
Geleiders	Hoogspanningsdraden.
Grondoverschot	Grond uit de C-laag die overblijft na zorgvuldige aanvulling en verdichting van wat ontgraven is geweest.
Grondtekort	Grondtekort kan ontstaan door afvoer van ongeschikte grond en/of oxidatie van organische stof/veen, zettingen en klink onder het werkterrein c.q. de bouwweg.
Hoeveelheden	De theoretische hoeveelheden grond worden in vaste kuubs (m <sup>3</sup> ) aangegeven.

Horizontale bronnering	Bij horizontale bronnering wordt grondwater onttrokken via een of enkele drains. Deze drain ligt horizontaal onder de bouwputbodern en is aangesloten op een vacuümpomp. De maximale aanlegdiepte bedraagt circa 5 meter. Daarnaast zal in een heterogene of slecht doorlatende bodern, een goede omstorting moeten worden toegepast voor een optimale ontwatering van de watervoerende lagen.
Juklocatie (tijdelijk)	Een tijdelijke locatie waar een stelling wordt gebouwd om te voorkomen dat de geleiders bij het aanbrengen de grond kunnen raken.
k-waarde	Aanduiding voor de waterdoorlatendheid in m1 per dag.
kD-waarde	Aanduiding voor het doorlaatvermogen in m <sup>2</sup> per dag.
Lier- haspellocatie	De locatie van een mechanisch werktuig of haspel waarmee geleiders uit de haspel langs de mast worden getrokken.
Onderzoeksgebied (arch.)	Plangebied plus 175 m voor beter begrip archeologische waarden.
Ongeschikte grond	Grond die door de directie ongeschikt wordt bevonden voor aanvulling/verwerking ter plaatse.
Onrendabele strook	Zie definitie Overhoek.
Ontwateringsdiepte	De hoogste grondwaterstand tussen de ontwateringsmiddelen.
Open bemaling	Bij open bemaling wordt het in de bouwkuip stromende water met een dompelpomp en/of vacuümpomp uit de sleuf gepompt. Deze bemalingsvorm wordt in hoofdzaak toegepast in slecht doorlatende gronden. Daarnaast wordt deze toegepast als aanvulling op vacuümbemaling en/of diepwellbemaling (dient als spanningsbemaling).
Overhoek	Gedeelten van percelen die zodanig van vorm zijn of een zodanig geringe oppervlakte hebben dat deze ongeschikt zijn geworden voor een economische en/of praktische bewerking of benutting door de grondgebruiker.
Plangebied (arch.)	Mastlocatie.
Permanent grasland	Grasland dat minimaal 30 jaar aaneengesloten alleen in gebruik is geweest als grasland.
Portaal	Poort van 2 of meer hoge palen met dwarsligger die dient als ondersteuningspunt voor de geleiders.
RD stelsel	Coördinaten in het stelsel van de Rijksdriehoeksmeting.
Stijghoogte	Het potentieel peil van het wateroppervlak van grondwater, gemeten vanaf een bepaald niveau (bijvoorbeeld NAP).
Teelaarde afzetten	Het afgraven van de teelaarde en in depot zetten.
Teelaarde terugzetten	Het verwerken van de in depot gezette teelaarde op het terrein waarvan het afkomstig is.
Verticale bronnering	Bronnering uit verticale filters of bronnen. Bij verticale bronnering kan onderscheid worden gemaakt tussen vacuümbemaling en zwaartekrachtbemaling met haalbuizen. Bij vacuümbemaling wordt een aantal verticale onttrekkingfilters aangesloten op een vacuümpomp. Bij zwaartekrachtbemaling wordt in de filters een haalbuis gehangen die op een vacuümpomp wordt aangesloten. De diameters van de voor deze bemalingswijze toegepaste filters variëren van 0,03 tot 0,15 m.
Waterbezwaar	Totaal te onttrekken hoeveelheid grondwater.
Werkstrook	Het afgebakende grondoppervlak waar werkzaamheden worden verricht voor de aanleg van ondergrondse kabelverbindingen.
Werkterrein	Terrein dat gebruikt wordt voor onder andere de opstelplaats voor kranen, de opslag van materieel en materiaal, opslag van grond, kleedruimten etc. Binnen het werkterrein bevindt zich de locatie van de te bouwen masten (bouwput) of portaal. Het werkterrein is vrij van beplanting en bebouwing.
Zaaien	Het met een zaaimachine of met de hand gelijkmatig verspreiden en in de grond brengen van het zaaizaad.

Figuur 1.1: overzicht van een Bi-pole mastlocatie



Figuur 1.2: principe fundering van een steunmast (masthoogte circa 55 meter).



Afmetingen van de bouwput zijn afhankelijk van de lokale situatie

### Leeswijzer

Deze rapportage is als volgt opgebouwd:

- Hoofdstuk 2: Cultuurtechnisch onderzoek
- Hoofdstuk 3: Geohydrologisch onderzoek
- Hoofdstuk 4: Grondmechanisch onderzoek
- Hoofdstuk 5: Milieuhygiënisch onderzoek (verkennd bodemonderzoek)
- Hoofdstuk 6: Archeologisch onderzoek
- Hoofdstuk 7: Explosievenonderzoek

Bovenstaande onderzoeken zijn zo veel mogelijk gecombineerd uitgevoerd.

Voor de boorprofielen van de uitgevoerde boringen wordt verwezen naar de bijlage 1-1 en voor de sondeergrafieken van de uitgevoerde sonderingen wordt verwezen naar de bijlage 1-2.



1.4 *Bijlagen H1*

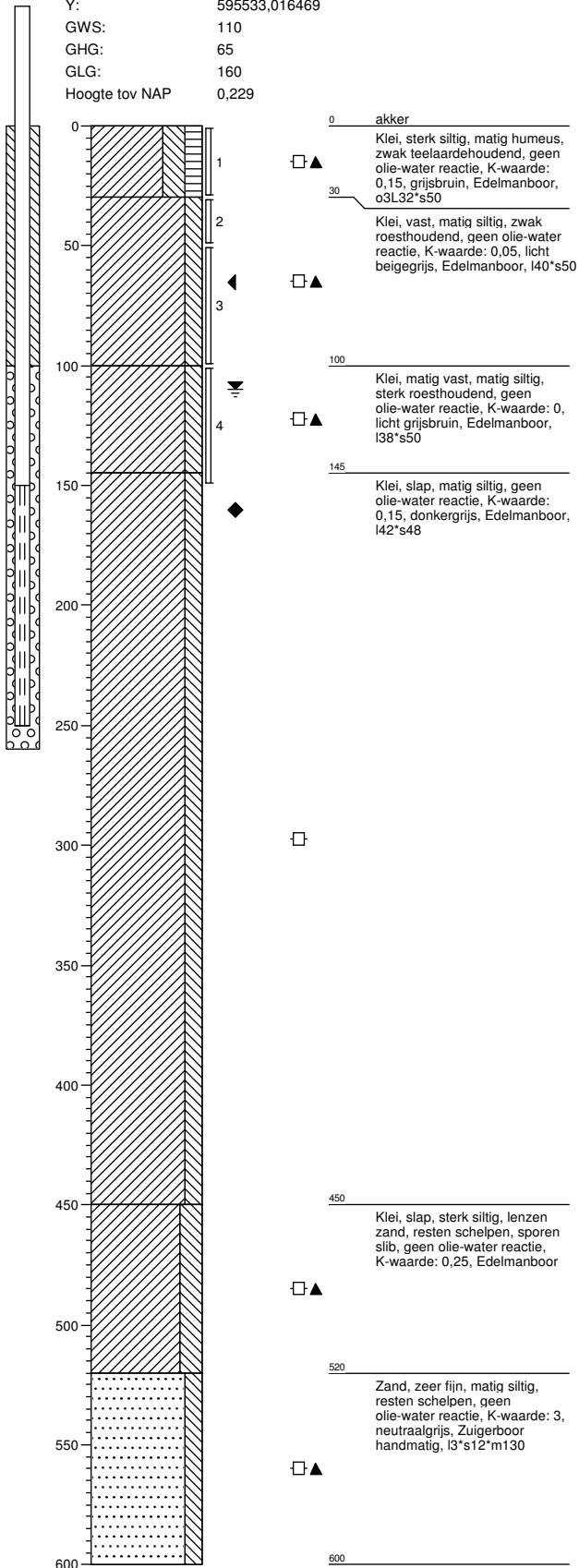
Bijlage 1-1: Boorprofielen

Bijlage 1-2: Situatiekaartje Fugro en bijbehorende sondeergrafieken

Bijlage 1-3: Kaart met ligging boorpunten

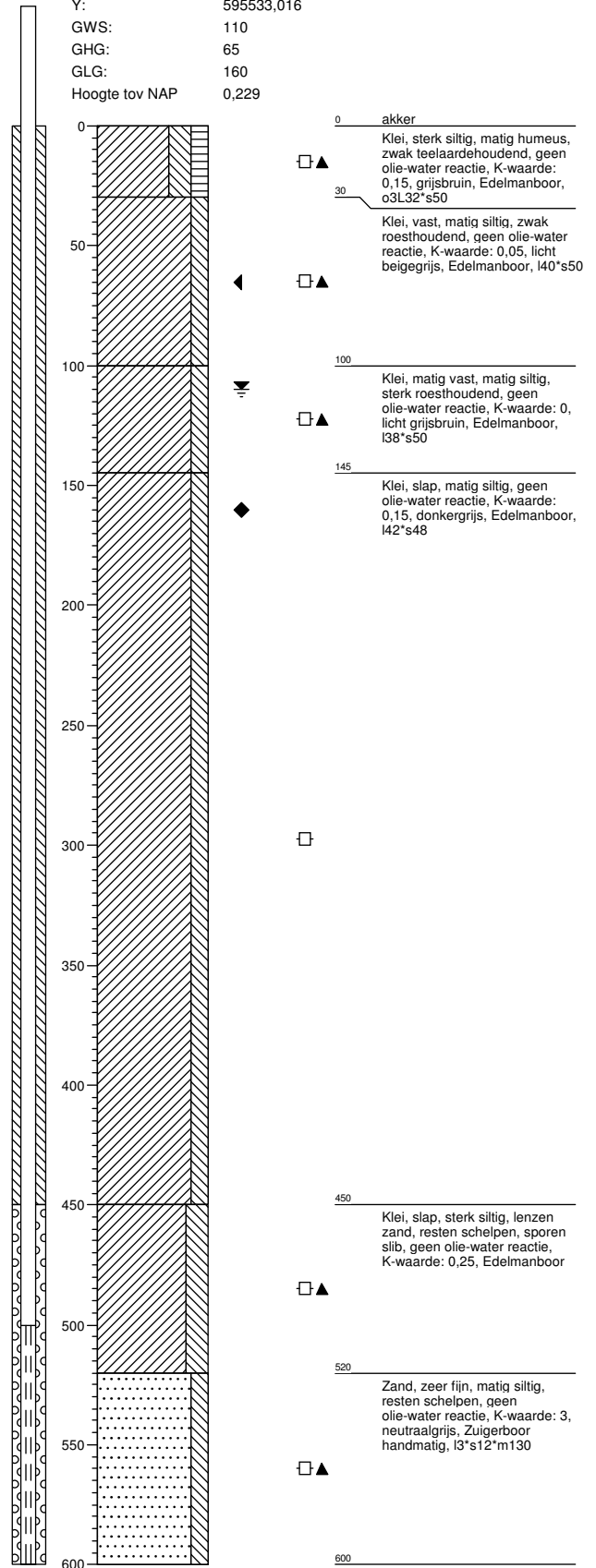
**Boring: 72601**

Boormeester : J.Uitham  
 Datum: 12-11-2013  
 X: 243899,535381  
 Y: 595533,016469  
 GWS: 110  
 GHG: 65  
 GLG: 160  
 Hoogte tov NAP 0,229



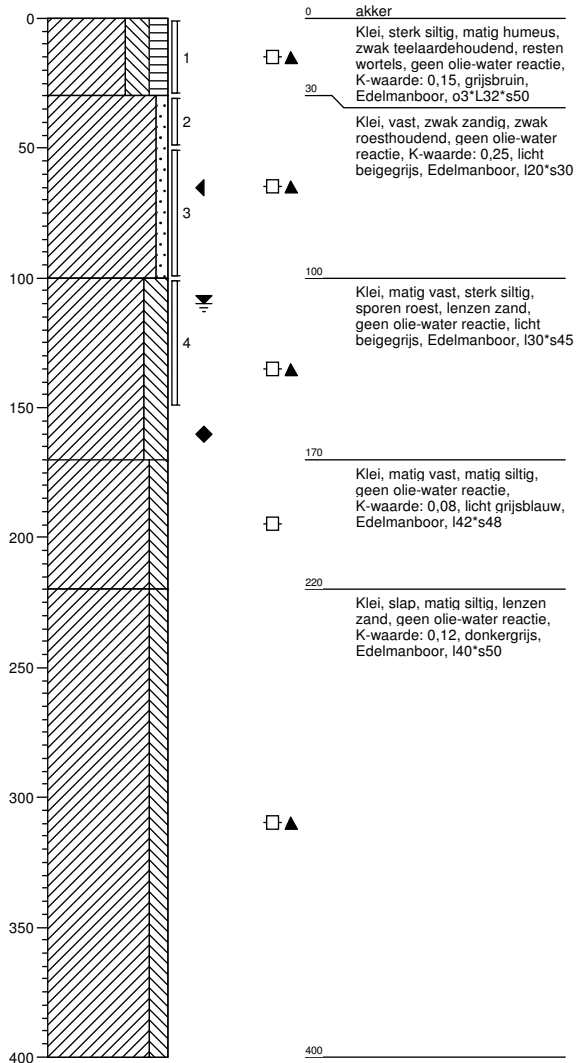
**Boring: 72601a**

Boormeester : J.Uitham  
 Datum: 13-11-2013  
 X: 243899,53  
 Y: 595533,016  
 GWS: 110  
 GHG: 65  
 GLG: 160  
 Hoogte tov NAP 0,229



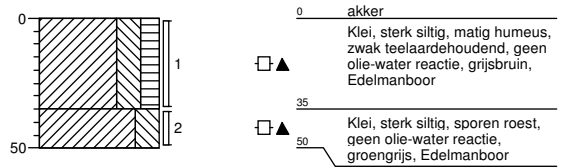
**Boring: 72602**

Boormeester : J.Uitham  
 Datum: 12-11-2013  
 X: 243886,967648  
 Y: 595544,922743  
 GWS: 110  
 GHG: 65  
 GLG: 160  
 Hoogte tov NAP 0,107



**Boring: 72603**

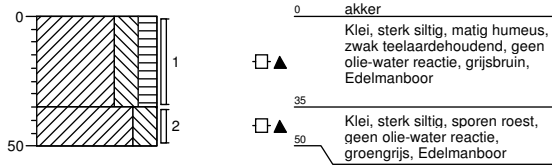
Boormeester : J.Uitham  
 Datum: 12-11-2013  
 X: 243876,384293  
 Y: 595554,844638  
 GWS:  
 GHG:  
 GLG:  
 Hoogte tov NAP 0,116



**Boring: 72604**

Boormeester : J.Uitham  
 Datum: 12-11-2013  
 X: 243881,014511  
 Y: 595544,922743  
 GWS:  
 GHG:  
 GLG:

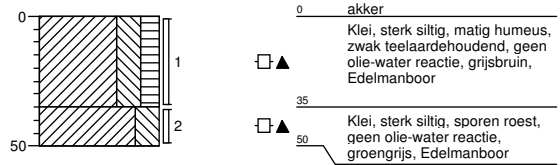
Hoogte tov NAP -0,115



**Boring: 72605**

Boormeester : J.Uitham  
 Datum: 12-11-2013  
 X: 243915,410413  
 Y: 595531,69355  
 GWS:  
 GHG:  
 GLG:

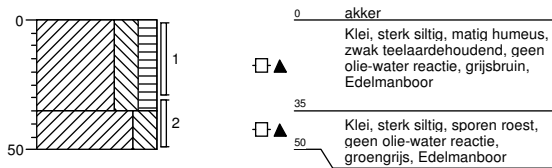
Hoogte tov NAP 0,44



**Boring: 72606**

Boormeester : J.Uitham  
 Datum: 12-11-2013  
 X: 243907,472897  
 Y: 595518,464357  
 GWS:  
 GHG:  
 GLG:

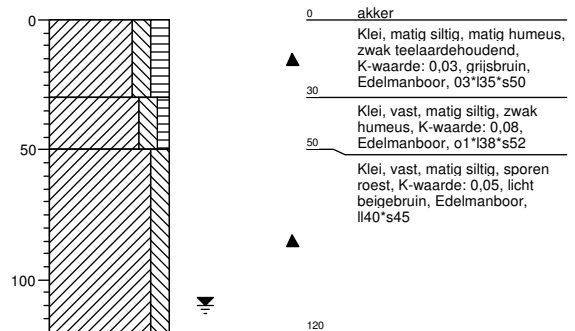
Hoogte tov NAP 0,378



**Boring: 72607**

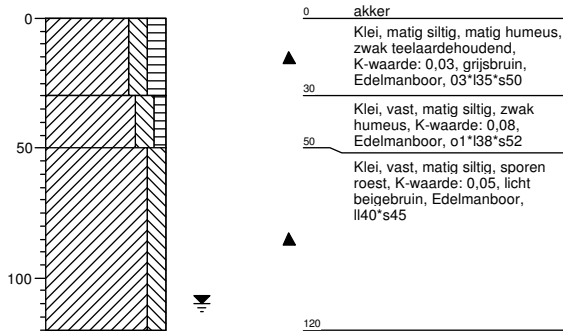
Boormeester : J.Uitham  
 Datum: 12-11-2013  
 X: 243912,764574  
 Y: 595557,490477  
 GWS: 110  
 GHG:  
 GLG:

Hoogte tov NAP 0,112



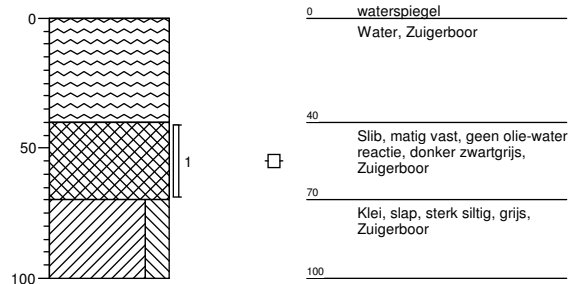
**Boring: 72608**

Boormeester : J.Uitham  
 Datum: 12-11-2013  
 X: 243940,54588  
 Y: 595517,141438  
 GWS: 110  
 GHG:  
 GLG:  
 Hoogte tov NAP 0,787



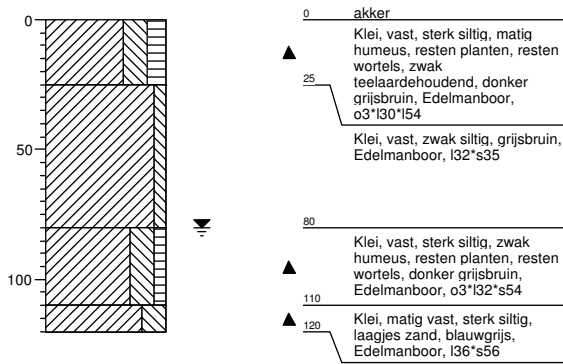
**Boring: 726001bs**

Boormeester : J.Uitham  
 Datum: 12-11-2013  
 X: 243866,787  
 Y: 595501,808  
 GWS:  
 GHG:  
 GLG:  
 Hoogte tov NAP -1,557



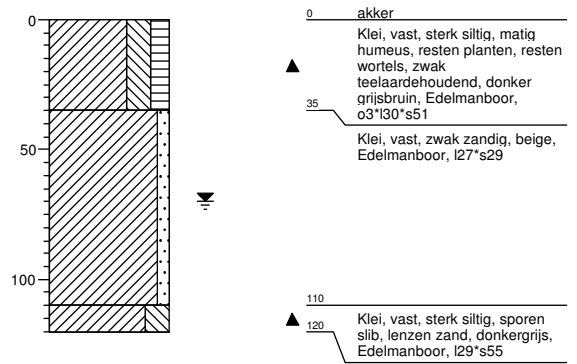
**Boring: 726001b**

Boormeester : J.Uitham  
 Datum: 12-11-2013  
 X: 243703,625  
 Y: 595291,022  
 GWS: 80  
 GHG:  
 GLG:  
 Hoogte tov NAP -0,186



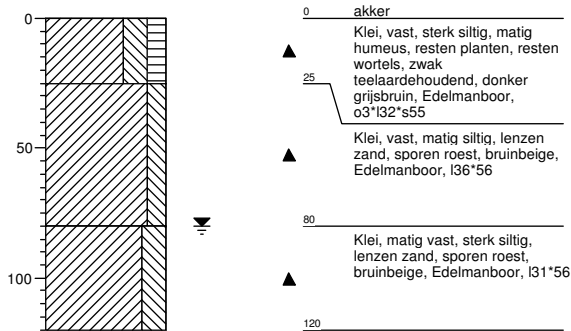
**Boring: 726002b**

Boormeester : J.Uitham  
 Datum: 12-11-2013  
 X: 243762,883  
 Y: 595289,667  
 GWS: 70  
 GHG:  
 GLG:  
 Hoogte tov NAP -0,334



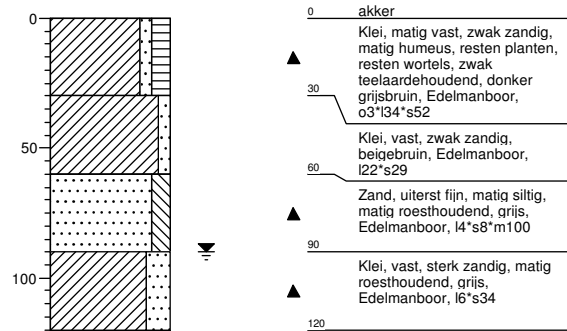
**Boring: 726003b**

Boormeester : J.Uitham  
 Datum: 12-11-2013  
 X: 243829,041  
 Y: 595288,593  
 GWS: 80  
 GHG:  
 GLG:  
 Hoogte tov NAP -0,152



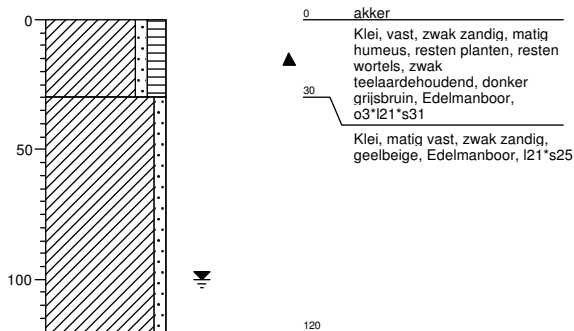
**Boring: 726004b**

Boormeester : J.Uitham  
 Datum: 12-11-2013  
 X: 243833,965  
 Y: 595329,341  
 GWS: 90  
 GHG:  
 GLG:  
 Hoogte tov NAP 0,694



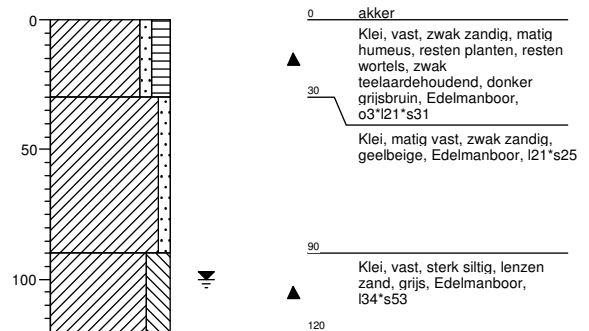
**Boring: 726005b**

Boormeester : J.Uitham  
 Datum: 12-11-2013  
 X: 243845,181  
 Y: 595435,302  
 GWS: 100  
 GHG:  
 GLG:  
 Hoogte tov NAP 0,617



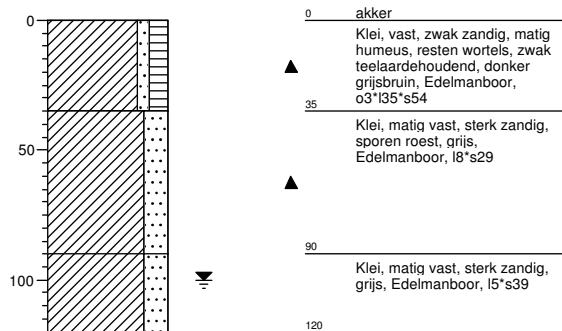
**Boring: 726006b**

Boormeester : J.Uitham  
 Datum: 12-11-2013  
 X: 243852,457  
 Y: 595497,978  
 GWS: 100  
 GHG:  
 GLG:  
 Hoogte tov NAP 0,734



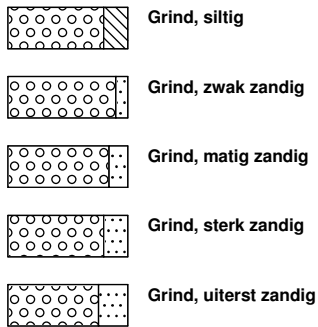
**Boring: 726007b**

Boormeester : J.Uitham  
 Datum: 12-11-2013  
 X: 243837,153  
 Y: 595389,895  
 GWS: 100  
 GHG:  
 GLG:  
 Hoogte tov NAP 0,646

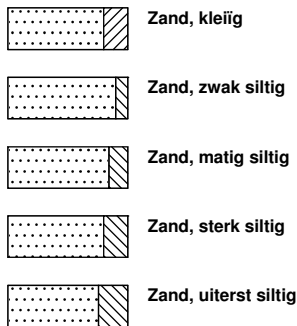


# Legenda (conform NEN 5104)

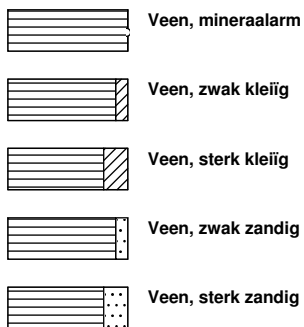
## grind



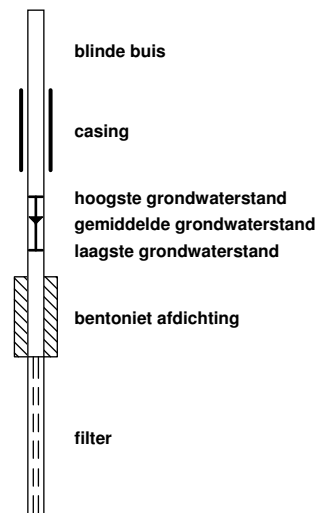
## zand



## veen



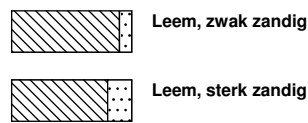
## peilbuis



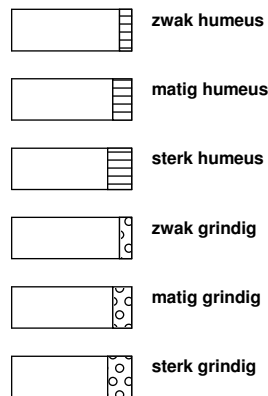
## klei



## leem



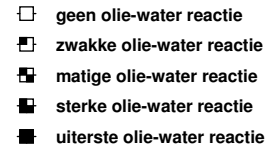
## overige toevoegingen



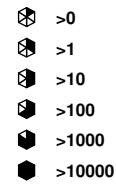
## geur



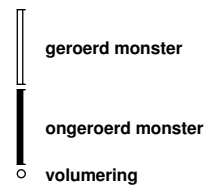
## olie



## p.i.d.-waarde



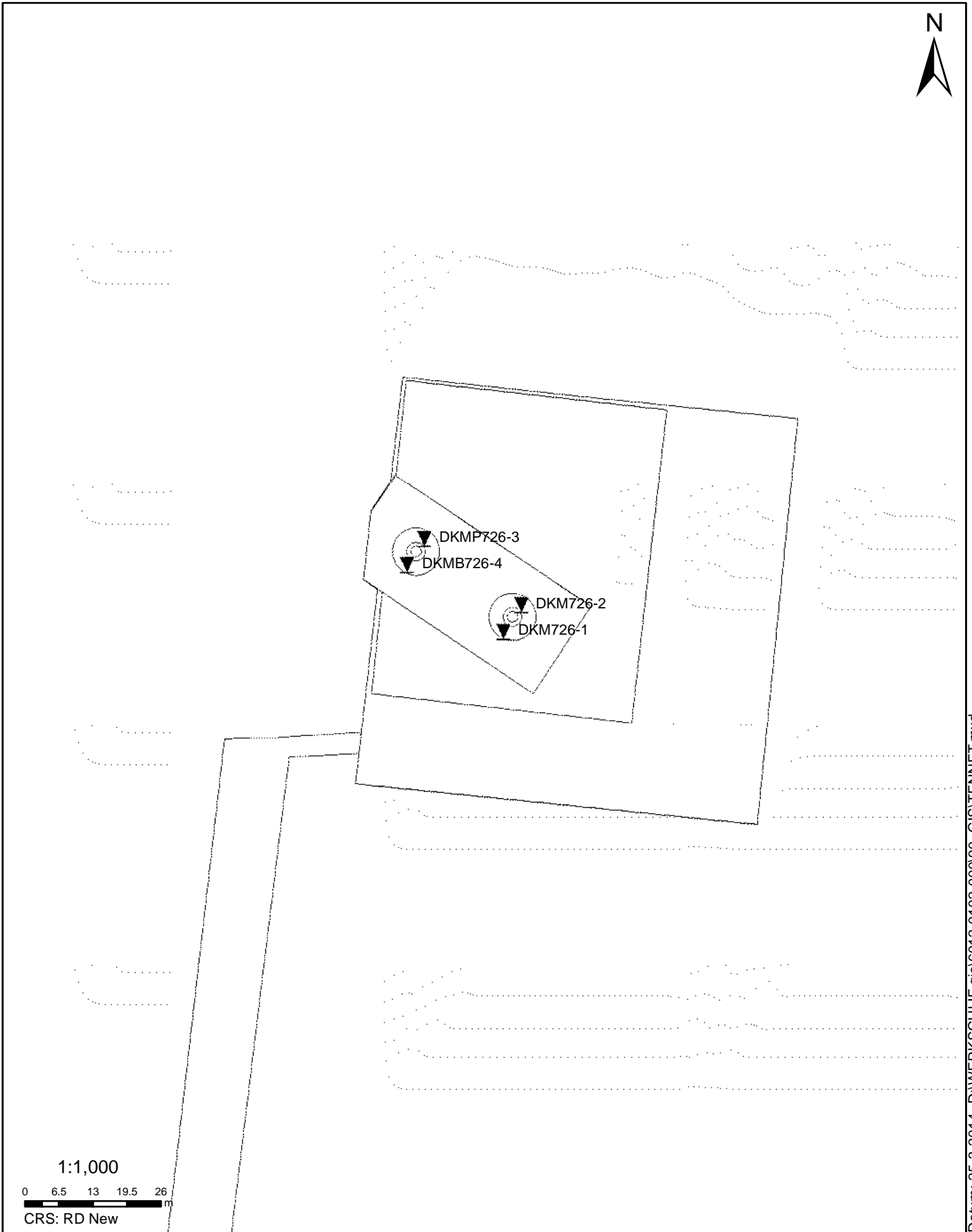
## monsters



## overig







Datum: 25-3-2014 D:\WERK\SCHIJF gis\6012-0102-00090\_GIS\TENNET.mxd

**SITUATIE**

NOORD - WEST 380

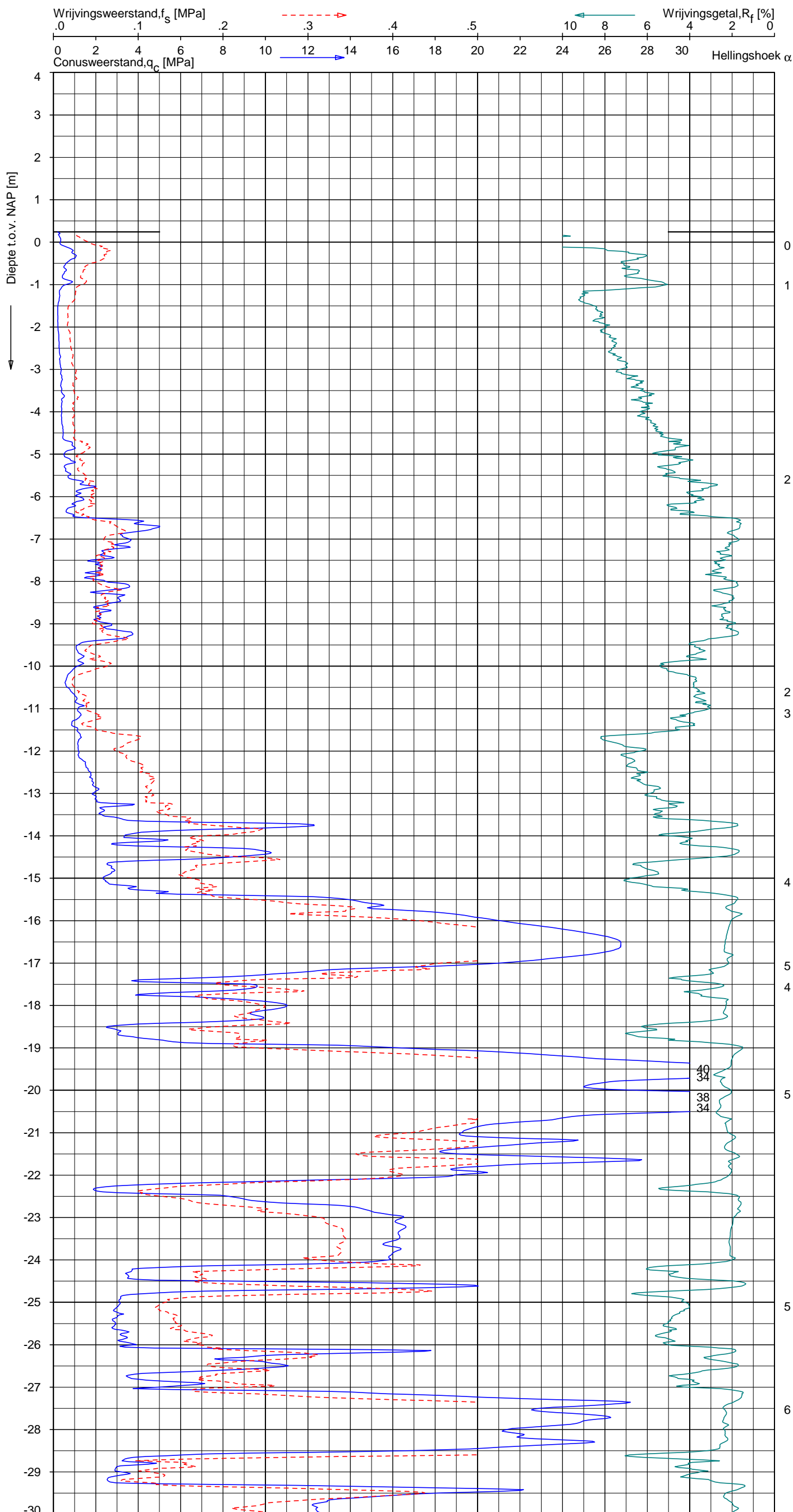
Opdr.nr.: 6012-0102-000

Bijlage : 726

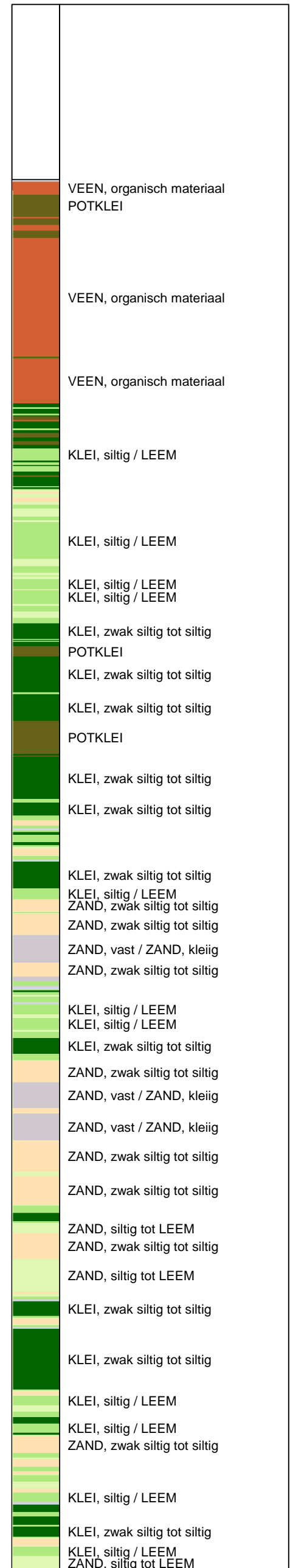
UNIPLOT 05.25.nl / QcfClass-N3.cmd / 2014-03-24 13:40:05

6012-0102-000

DKM726-1 - 1



**Indicatieve bodembeschrijving**  
 Automatisch gegenereerd uit data van de sondering, geldig onder grondwaterpeil (Robertson 1990, NL corr.)



Opg. : AS/SV d.d. 18-mrt-2014 Coord.: X=243901.3m Y=595527.4m Systeem: RD Sondering volgens norm NEN-EN-ISO 22476-1  
 Get. : HOFSTEDE d.d. 24-mrt-2014 MV = NAP +0.24m Conus: CP15-CF75SO2 1701-2675 Toepassingsklasse 3. Test type TE1  
 Conustype: A<sub>c</sub> = 1510 mm<sup>2</sup>; A<sub>s</sub> = 19895 mm<sup>2</sup>



**SONDERING MET PLAATSELIJKE KLEEFMETING**

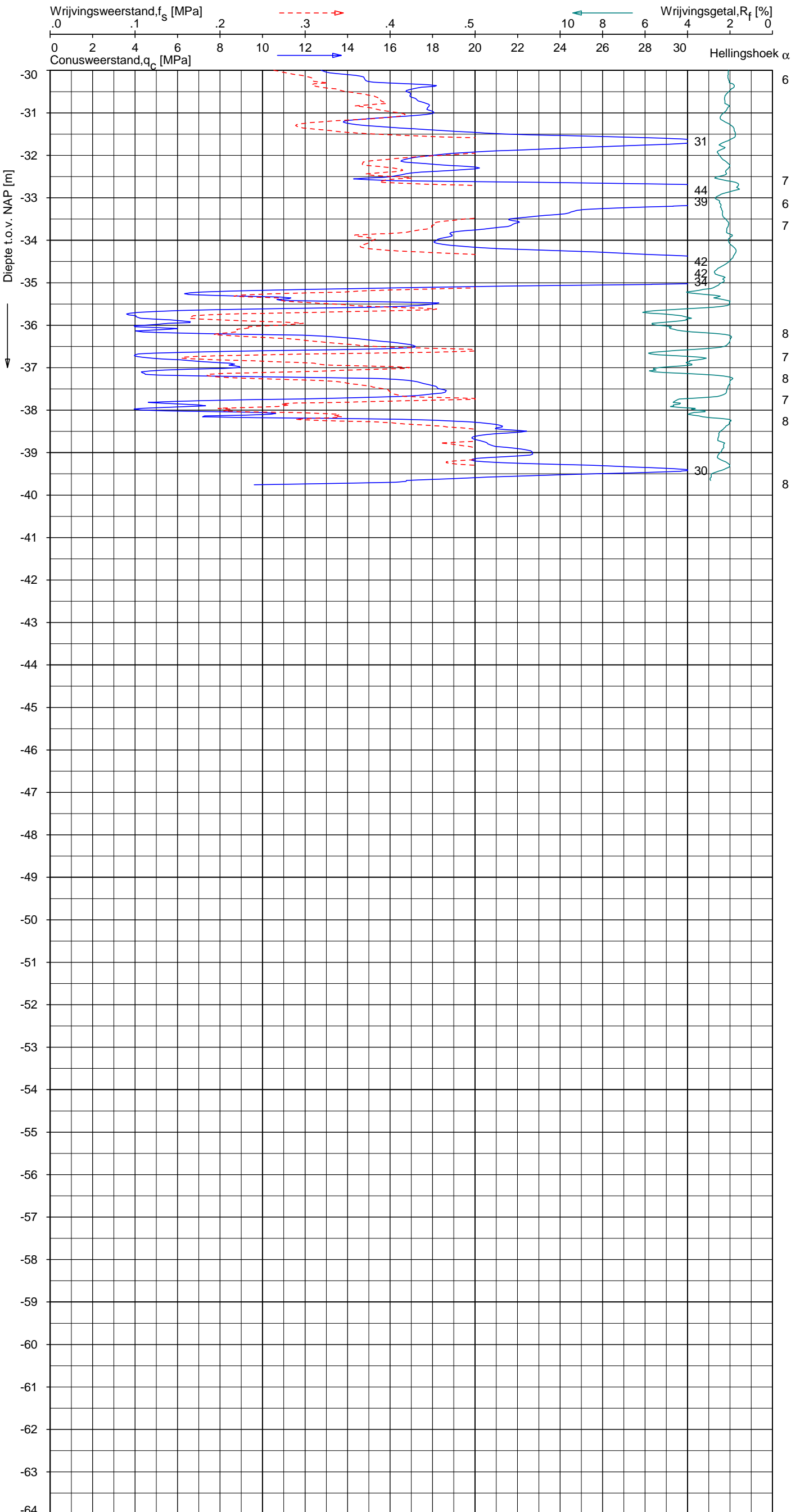
NOORD-WEST 380

Opdr. 6012-0102-000  
 Sond. DKM726-1

UNIPLOT 05.25.nl / QcfClass-N3.cmd / 2014-03-24 13:40:08

6012-0102-000

DKM726-1 - 2



**Indicatieve bodembeschrijving**  
 Automatisch gegenereerd uit data van de sondering, geldig onder grondwaterpeil (Robertson 1990, NL corr.)

ZAND, siltig tot LEEM
ZAND, siltig tot LEEM
ZAND, siltig tot LEEM
KLEI, siltig / LEEM
ZAND, zwak siltig tot siltig
KLEI, siltig / LEEM
ZAND, siltig tot LEEM
KLEI, siltig / LEEM
ZAND, zwak siltig tot siltig
ZAND, vast / ZAND, kleiig
KLEI, siltig / LEEM
ZAND, siltig tot LEEM
ZAND, zwak siltig tot siltig
ZAND, vast / ZAND, kleiig
KLEI, siltig / LEEM
KLEI, zwak siltig tot siltig
ZAND, siltig tot LEEM
KLEI, siltig / LEEM
ZAND, siltig tot LEEM
ZAND, siltig tot LEEM
KLEI, siltig / LEEM
ZAND, siltig tot LEEM
KLEI, siltig / LEEM
KLEI, siltig / LEEM

Opg. : AS/SV d.d. 18-mrt-2014 Coord.: X=243901.3m Y=595527.4m Systeem: RD  
 Get. : HOFSTEDE d.d. 24-mrt-2014 MV = NAP +0.24m Conus: CP15-CF75SO2 1701-2675  
 Sondering volgens norm NEN-EN-ISO 22476-1 Toepassingsklasse 3. Test type TE1  
 Conustype:  $A_c = 1510 \text{ mm}^2$ ;  $A_s = 19895 \text{ mm}^2$



**SONDERING MET PLAATSELIJKE KLEEFMETING**

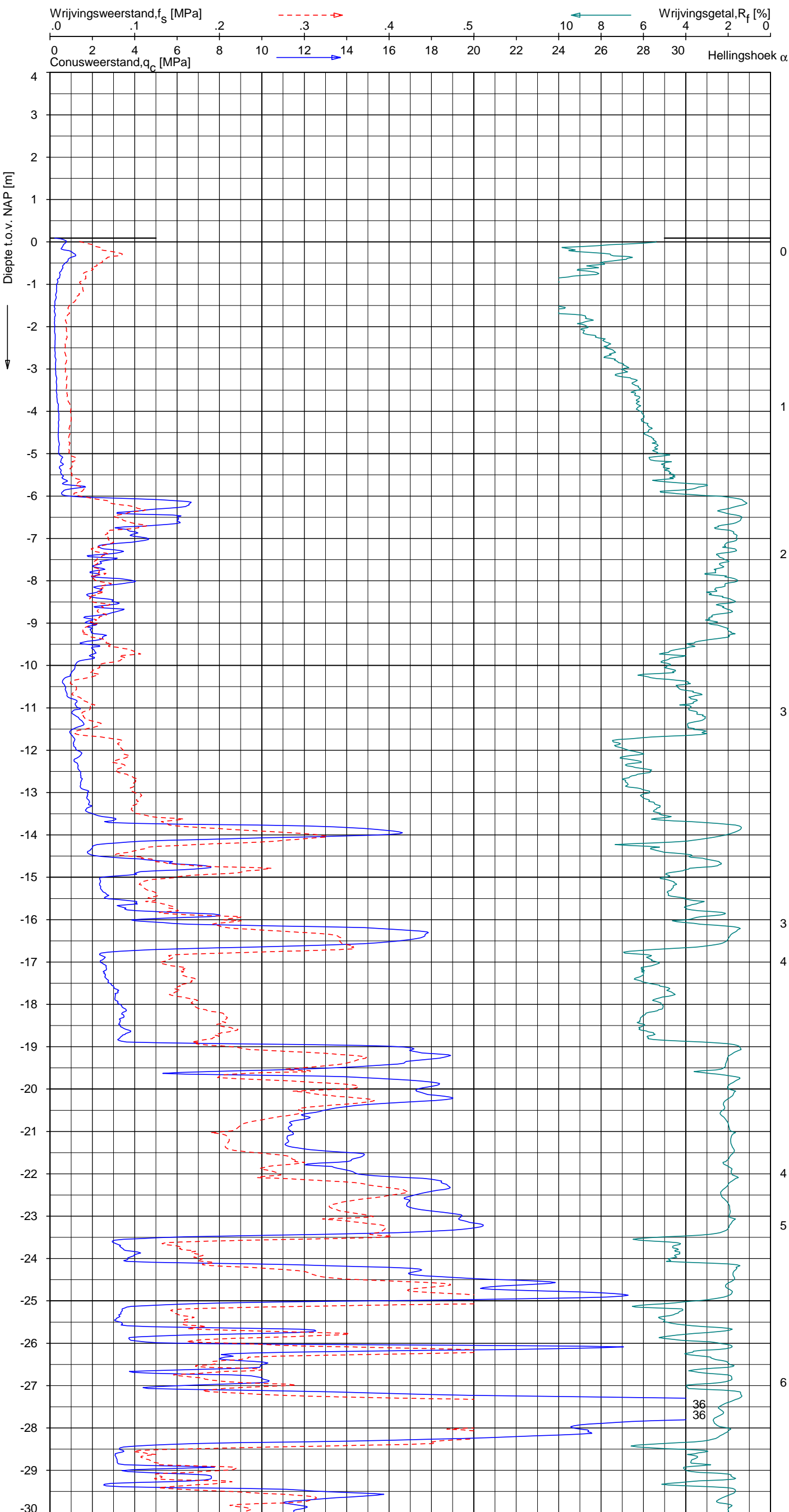
NOORD-WEST 380

Opdr. 6012-0102-000  
 Sond. DKM726-1

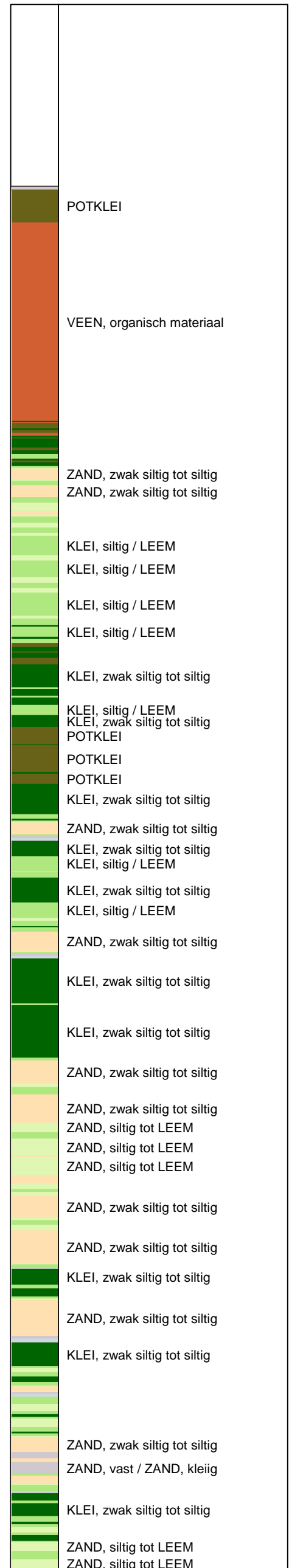
UNIPLOT 05.25.nl / QcfClass-N3.cmd / 2014-03-24 13:40:08

6012-0102-000

DKM726-2 - 1



**Indicatieve bodembeschrijving**  
 Automatisch gegenereerd uit data van de sondering, geldig onder grondwaterpeil (Robertson 1990, NL corr.)



Opg.: AS/SV d.d. 18-mrt-2014 Coord.: X=243904.7m Y=595532.3m Systeem: RD Sondering volgens norm NEN-EN-ISO 22476-1  
 Get.: HOFSTEDE d.d. 24-mrt-2014 MV = NAP +0.09m Conus: CP15-CF75SO2 1701-2675 Toepassingsklasse 3. Test type TE1  
 Conustype: A<sub>c</sub> = 1510 mm<sup>2</sup>; A<sub>s</sub> = 19895 mm<sup>2</sup>



**SONDERING MET PLAATSELIJKE KLEEFMETING**

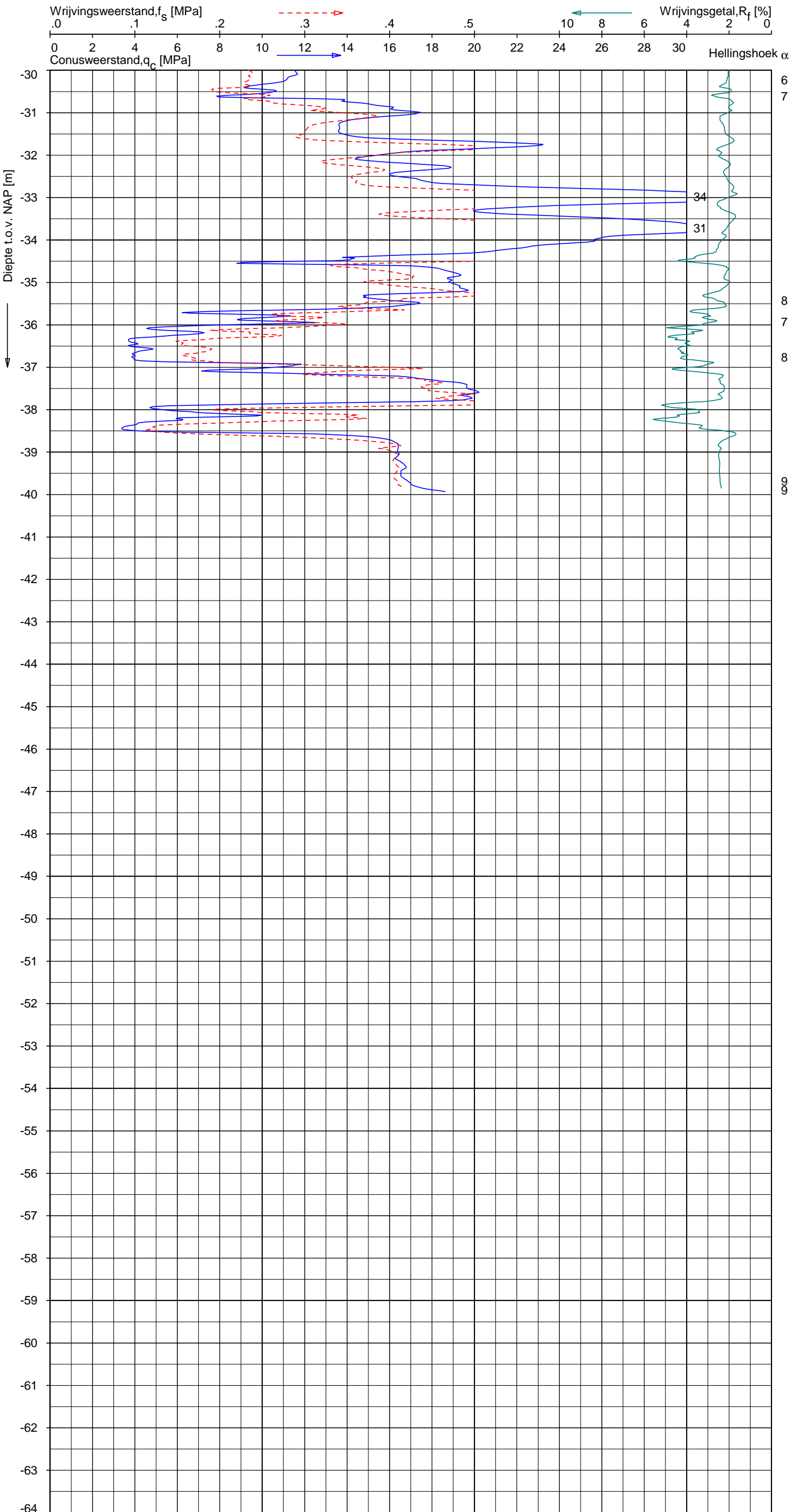
NOORD-WEST 380

Opdr. 6012-0102-000  
 Sond. DKM726-2


UNIPLOT 05.25.nl / QcfClass-N3.cmd / 2014-03-24 13:40:09

6012-0102-000

DKM726-2 - 2



**Indicatieve bodembeschrijving**  
 Automatisch gegenereerd uit data van de sondering, geldig onder grondwaterpeil (Robertson 1990, NL corr.)



Opg. : AS/SV d.d. 18-mrt-2014 Coord.: X=243904.7m Y=595532.3m Systeem: RD Sondering volgens norm NEN-EN-ISO 22476-1  
 Get. : HOFSTEDE d.d. 24-mrt-2014 MV = NAP +0.09m Conus: CP15-CF75SO2 1701-2675 Toepassingsklasse 3. Test type TE1  
 Conustype: A<sub>c</sub> = 1510 mm<sup>2</sup>; A<sub>s</sub> = 19895mm<sup>2</sup>



**SONDERING MET PLAATSELIJKE KLEEFMETING**

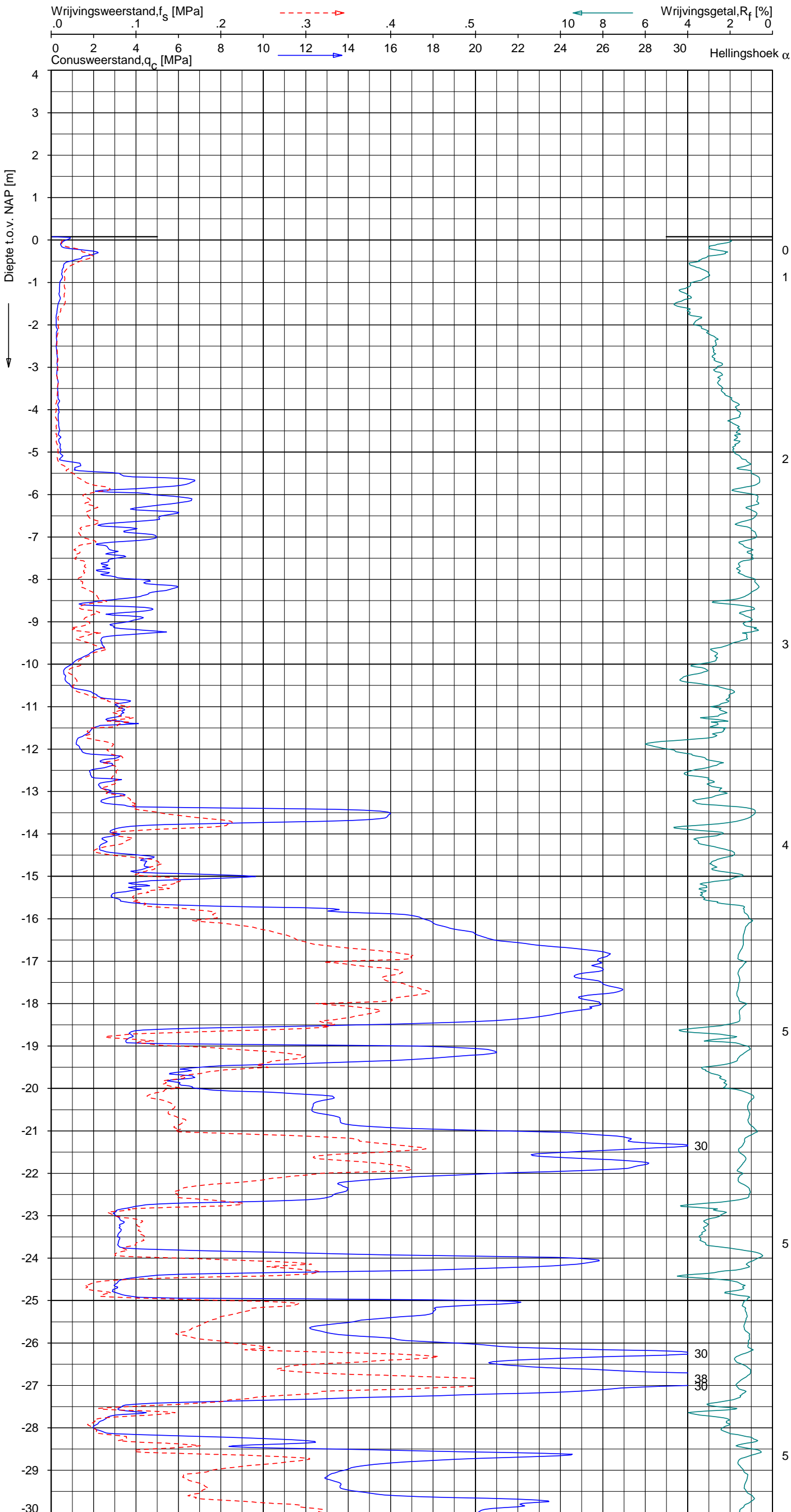
NOORD-WEST 380

Opdr. 6012-0102-000  
 Sond. DKM726-2

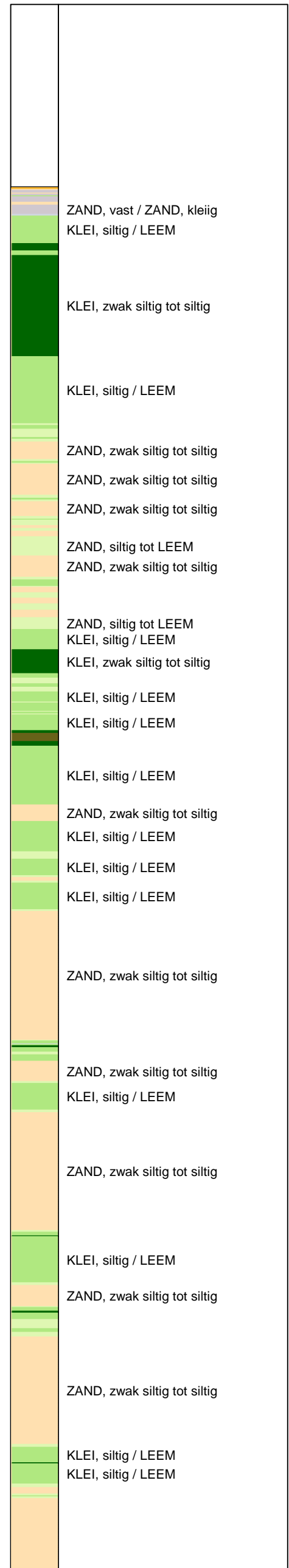
UNIPLOT 05.25.nl / QofClass-N3.cmd / 2014-03-24 13:40:11

6012-0102-000

DKMP726-3 - 1



**Indicatieve bodembeschrijving**  
 Automatisch gegenereerd uit data van de sondering, geldig onder grondwaterpeil (Robertson 1990, NL corr.)



Opg. : AS/SV d.d. 18-mrt-2014 Coord.: X=243886.2m Y=595545.0m Systeem: RD  
 Get. : HOFSTEDE d.d. 24-mrt-2014 MV = NAP +0.08m Conus: F7.5CKE2HAW<sub>1</sub>/B P1 1701-2650  
 Sondering volgens norm NEN-EN-ISO 22476-1 Toepassingsklasse 3. Test type TE1  
 Conustype: A<sub>c</sub> = 1500 mm<sup>2</sup>; A<sub>s</sub> = 19956 mm<sup>2</sup>



**SONDERING MET PLAATSELIJKE KLEEFMETING**

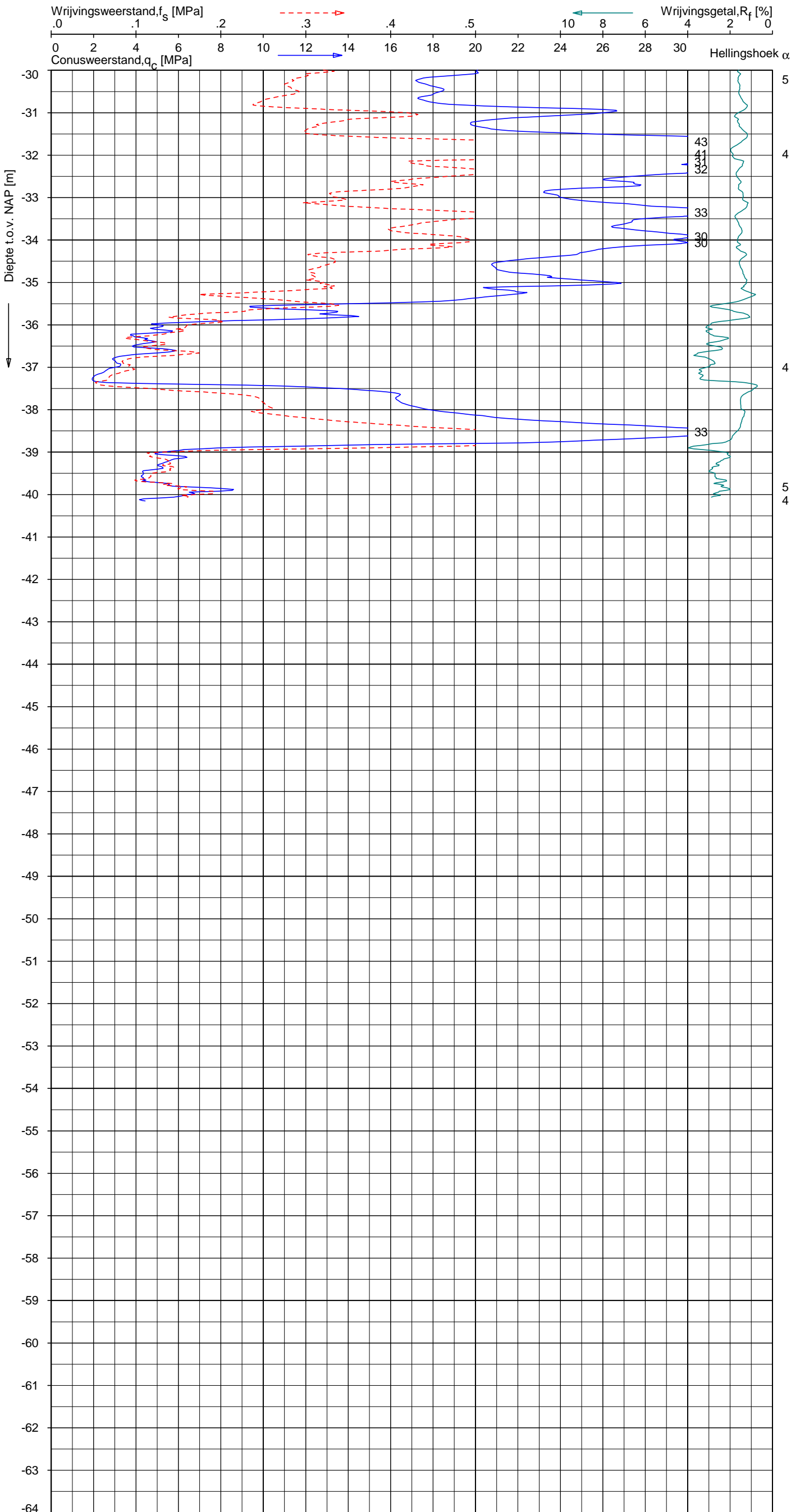
NOORD-WEST 380

Opdr. 6012-0102-000  
 Sond. DKMP726-3


UNIPLOT 05.25.nl / QcFClass-N3.cmd / 2014-03-24 13:40:12

6012-0102-000

DKMP726-3 - 2



**Indicatieve bodembeschrijving**  
 Automatisch gegenereerd uit data van de sondering, geldig onder grondwaterpeil (Robertson 1990, NL corr.)



Opg. : AS/SV d.d. 18-mrt-2014 Coord.: X=243886.2 m Y=595545.0 m Systeem: RD  
 Get. : HOFSTEDE d.d. 24-mrt-2014 MV = NAP +0.08 m Conus: F7.5CKE2HAW<sub>1</sub>/B P1 1701-2650  
 Sondering volgens norm NEN-EN-ISO 22476-1 Toepassingsklasse 3. Test type TE1  
 Conustype: A<sub>c</sub> = 1500 mm<sup>2</sup>; A<sub>s</sub> = 19956 mm<sup>2</sup>



**SONDERING MET PLAATSELIJKE KLEEFMETING**

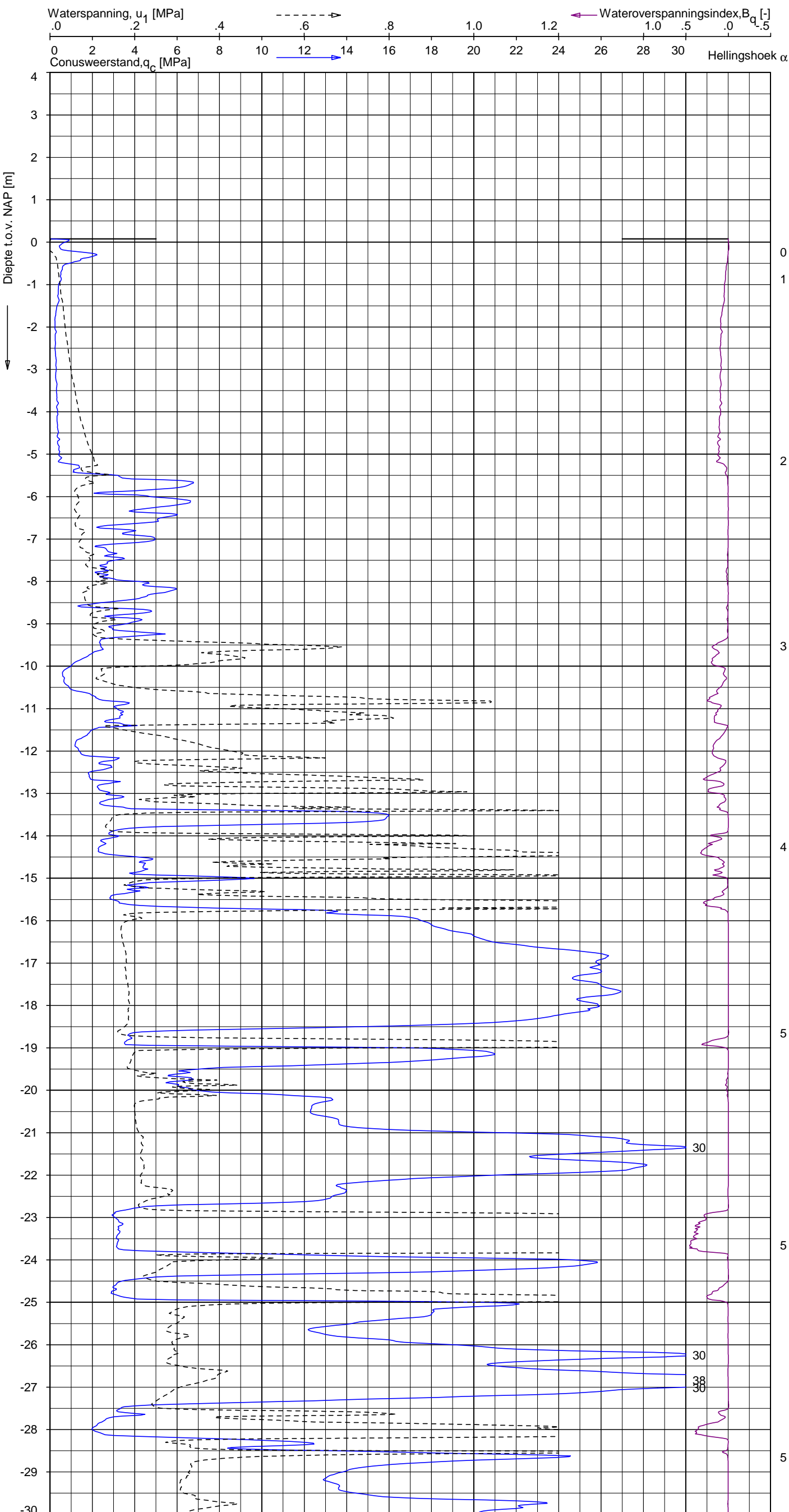
NOORD-WEST 380

Opdr. 6012-0102-000  
 Sond. DKMP726-3

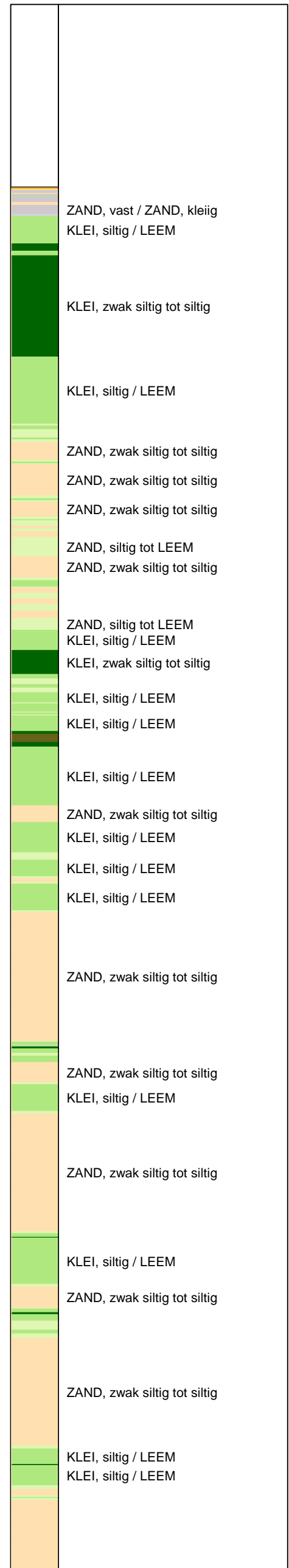
UNIPLOT 05.25.nl / QcU1Class-N3.cmd / 2014-03-24 13:42:29

6012-0102-000

DKMP726-3 - 1



**Indicatieve bodembeschrijving**  
 Automatisch gegenereerd uit data van de sondering, geldig onder grondwaterpeil (Robertson 1990, NL corr.)



Opdr.: AS/SV d.d. 18-mrt-2014 Coord.: X=243886.2m Y=595545.0m Systeem: RD  
 Get.: HOFSTEDE d.d. 24-mrt-2014 MV = NAP +0.08m Conus: F7.5CKE2HAW<sub>1</sub>/B P1 1701-2650  
 Sondering volgens norm NEN-EN-ISO 22476-1 Toepassingsklasse 3. Test type TE1  
 Conustype:  $A_c = 1500 \text{ mm}^2$ ;  $A_s = 19956 \text{ mm}^2$



**SONDERING MET WATERSPANNINGSMETING**

NOORD-WEST 380

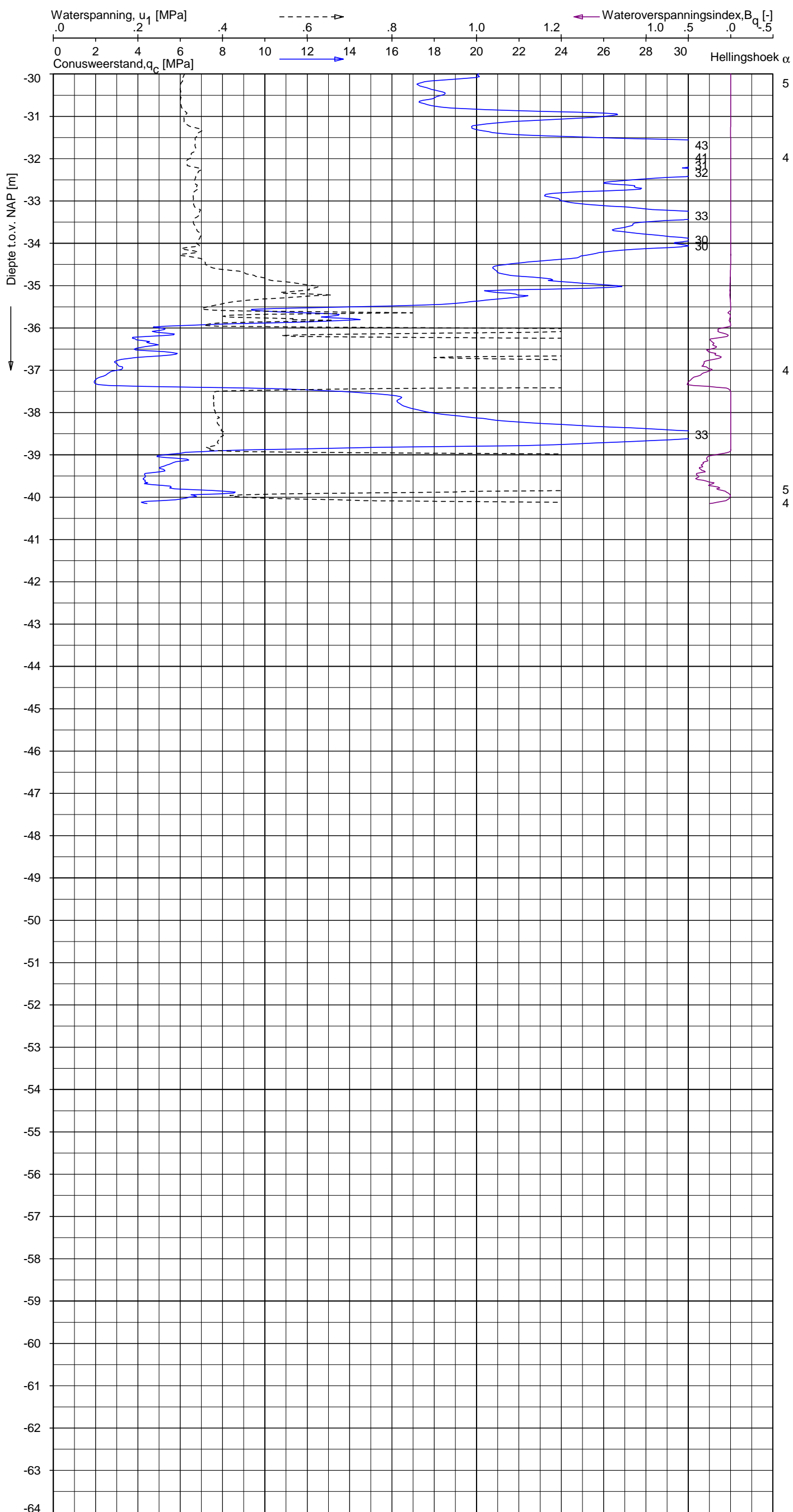
Opdr. 6012-0102-000  
 Sond. DKMP726-3




UNIPLOT 05.25.nl / QcU1Class-N3.cmd / 2014-03-24 13:42:29

6012-0102-000

DKMP726-3 - 2



**Indicatieve bodembeschrijving**  
 Automatisch gegenereerd uit data van de sondering, geldig onder grondwaterpeil (Robertson 1990, NL corr.)



Opg. : AS/SV d.d. 18-mrt-2014 Coord.: X=243886.2m Y=595545.0m Systeem: RD  
 Get. : HOFSTEDE d.d. 24-mrt-2014 MV = NAP +0.08m Conus: F7.5CKE2HAW1/B P1 1701-2650  
 Sondering volgens norm NEN-EN-ISO 22476-1 Toepassingsklasse 3. Test type TE1  
 Conustype: A<sub>c</sub> = 1500 mm<sup>2</sup>; A<sub>s</sub> = 19956 mm<sup>2</sup>



**SONDERING MET WATERSPANNINGSMETING**

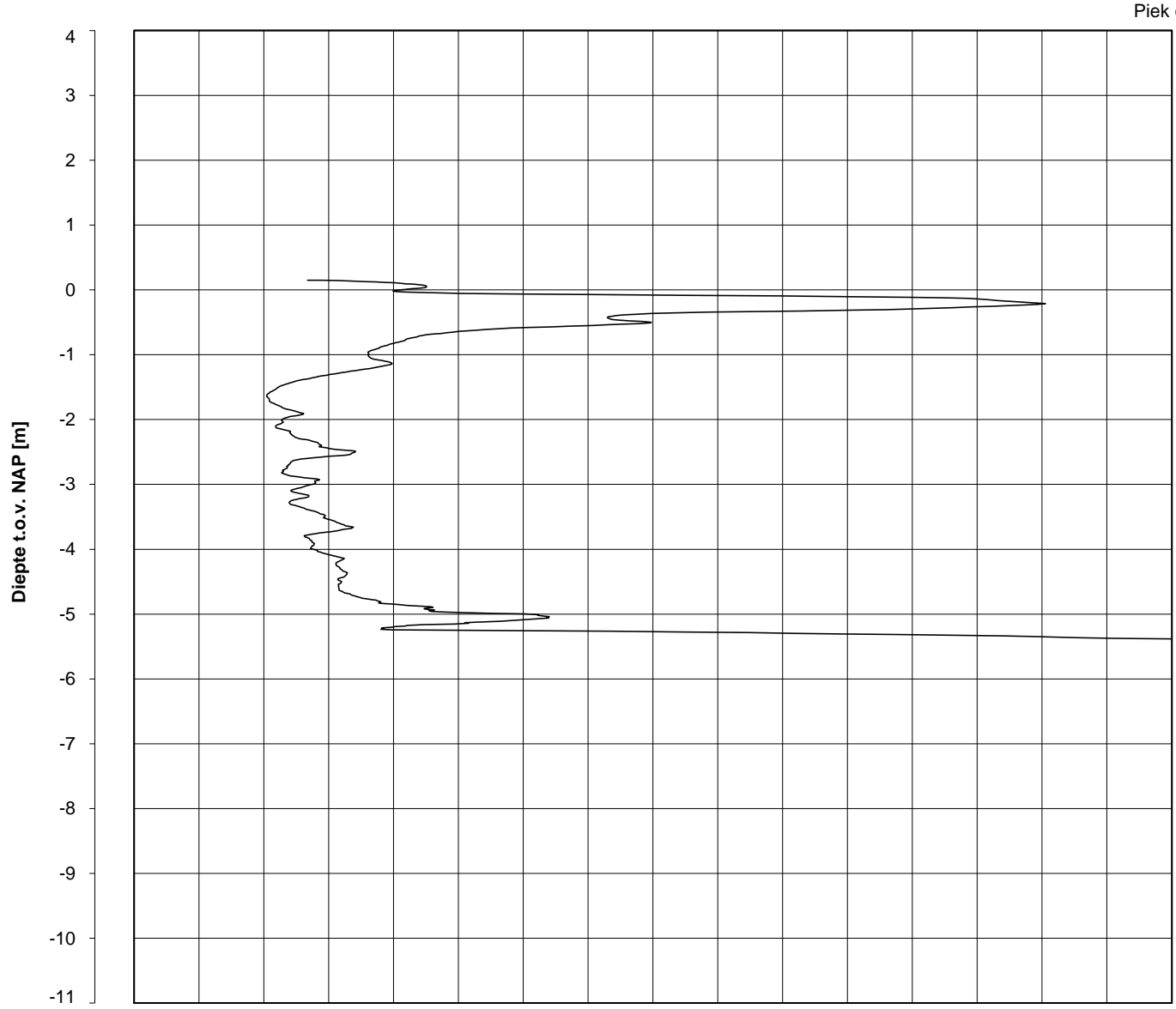
NOORD-WEST 380

Opdr. 6012-0102-000  
 Sond. DKMP726-3


Bol Penetratie Weerstand,  $q_B$  [MPa]  
.0 .1 .2 .3 .4 .5 .6 .7 .8 .9 1.0 1.1 1.2 1.3 1.4 1.5 1.6

— Waterspanning,  $u_{1,B}$  [MPa]  
-.50 -.25 .00 .25 .50 .75

--- Waterspanning,  $u_{2,B}$  [MPa]  
Helling  $\alpha$  [Gr]



Piek  $q_B$



1  
1  
1  
1  
2  
2

Datum uitvoering: 18-Mar-2014  
Test tov NAP [m]: +0.15  
Coördinaten [m] : X = 243883.0 Y = 595540.0

Sonde Type/Nr. : B-A48F2.5CKE2HA/B  
Bol Basis Opp. [mm<sup>2</sup>] : 4778

**DKMB726-4**

**BOL SONDERING**

NOORD-WEST 380

## LEGENDA TERREINPROEVEN EN GRONDSOORTEN

### BORINGEN / PEILBUIZEN

	mechanische boring (B)
	handboring (HB)
	niet uitgevoerde boring
	niet uitgevoerde handboring
	boring met peilbuis
	boring met peilbuis, ondiep en diep filter
	boring met peilbuis, ondiep, middeldiep en diep filter
	handboring met peilbuis
	hellingmeterbuis (HMB)
	gedrukte peilbuis (PB) / minifilter (MF)
	boring derden
	boring derden met peilbuis

### SONDERINGEN

	diep-/diepzware sondering
	middelzware sondering
	diep-/diepzware sondering met plaatselijke kleefmeting
	middelzware sondering met plaatselijke kleefmeting
	slagsondering
	niet uitgevoerde sondering
	waterspanningsmeter (WSM)
	sondering derden
	sondering derden met plaatselijke kleefmeting

### Type sonderingen

M	middelzware sondering
D	diepsondering
DZ	diepzware sondering
S	slagsondering

### Toegevoegde metingen

KM	meting van de plaatselijke kleef
P	meting van waterspanning
M	meting van de magnetische veldsterkte
G	meting van de geleidbaarheid
S	meting van de schuifgolfsnelheid (seismische meting)
T	meting van de temperatuur

### LEGENDA / TERMINOLOGIE

#### grind

	Grind, siltig
	Grind, zwak zandig
	Grind, matig zandig
	Grind, sterk zandig
	Grind, uiterst zandig

#### zand

	Zand, kleilig
	Zand, zwak siltig
	Zand, matig siltig
	Zand, sterk siltig
	Zand, uiterst siltig

#### veen

	Veen, mineraalarm
	Veen, zwak kleilig
	Veen, sterk kleilig
	Veen, zwak zandig
	Veen, sterk zandig

#### klei

	Klei, zwak siltig
	Klei, matig siltig
	Klei, sterk siltig
	Klei, uiterst siltig
	Klei, zwak zandig
	Klei, matig zandig
	Klei, sterk zandig

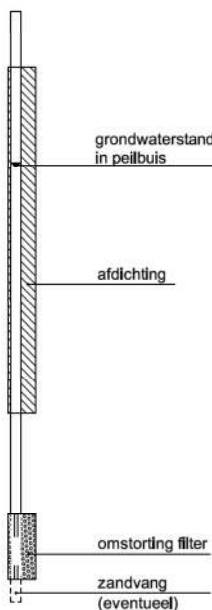
#### leem

	Leem, zwak zandig
	Leem, sterk zandig

#### Overige toevoegingen

	zwak humeus
	matig humeus
	sterk humeus
	zwak grindig
	matig grindig
	sterk grindig

#### Peilbuis

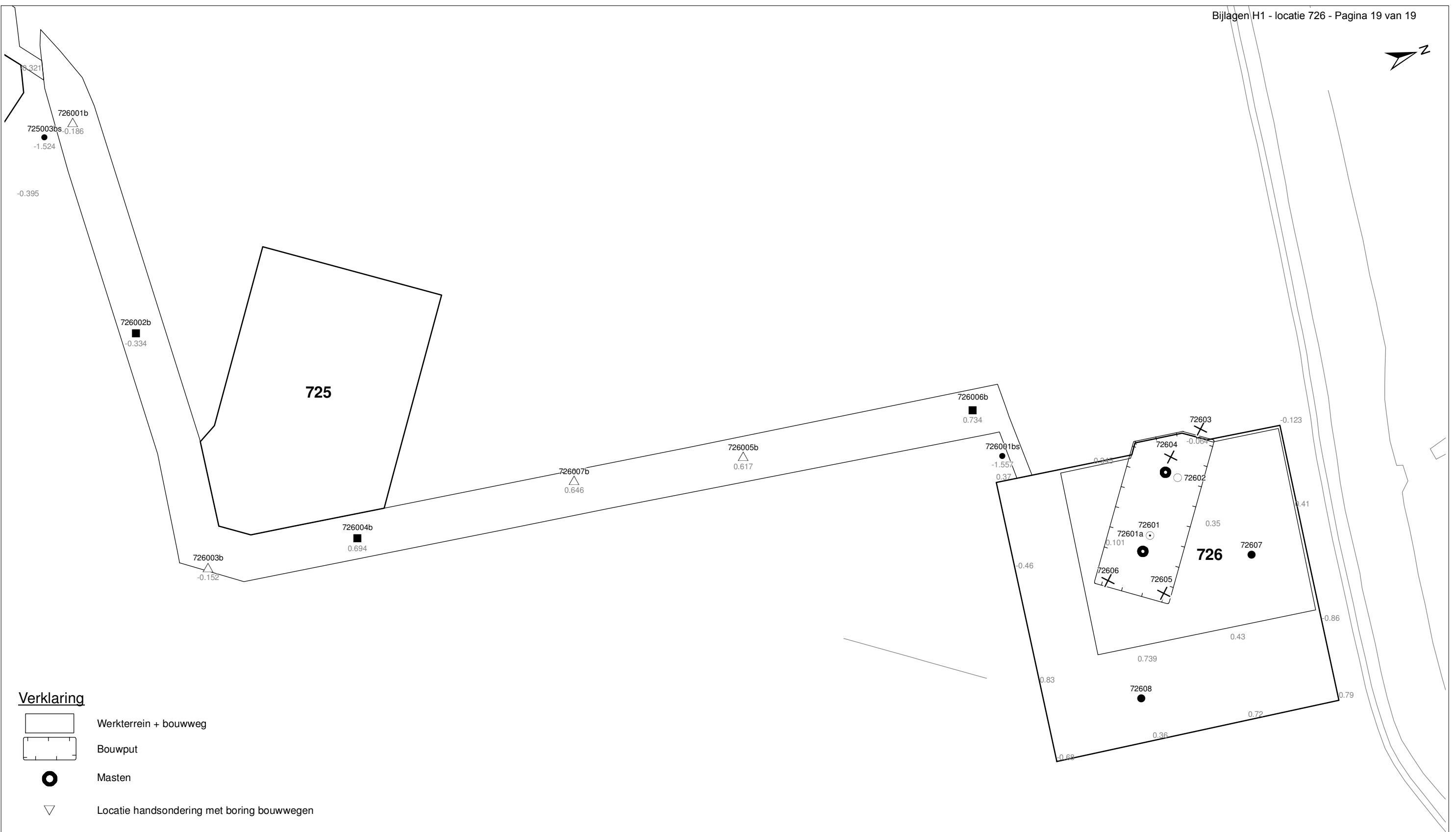


#### Monsters

	geroerd monster
	ongeroid monster

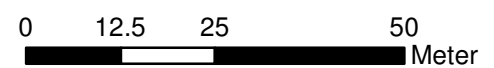
#### Overig

	gemiddeld hoogste grondwaterstand
	grondwaterstand
	gemiddeld laagste grondwaterstand
	slib
	verharding / kern / asfalt
	puin



**Verklaring**

-  Werkterrein + bouwweg
-  Bouwput
-  Masten
-  Locatie handsondering met boring bouwwegen
-  Locatie boring bouwwegen
-  Locatie boring tot 0,50 m-mv
-  Locatie boring tot 1,20 m-mv
-  Locatie boring tot 4,00 m-mv
-  Locatie boring + peilbuis
- SL Locatie slibmonster (Locatie)
- BS Locatie slibmonster (Bouwweg)



Locatie VKA versie 2.5  
Bouwweg VKA versie 2.5.1

TITEL		<b>BOORPUNTEN KAART MAST : 726</b>		<b>Noord - West 380 kV</b>	
STATUS	GETEKEND DOOR	AFD.	PAR.	OPDRACHTGEVER <b>TenneT</b>	
	GECONTROLEERD DOOR	AFD.	PAR.	OMSCHRIJVING WIJZIGING	GETEKEND BIJ
	VOOR AKKOORD	AFD.	PAR.	SCHAAL <b>1:1000</b>	DATUM 1 <sup>ste</sup> UITGAVE <b>13.05.2014</b>
				FORMAT <b>A3</b>	NUMMER <b>Mast nr. 726</b>
				WILZ. NR. <b>1</b>	

## **2 Cultuurtechnisch onderzoek**

### 3 Geohydrologisch onderzoek

#### Verantwoording

Titel: Geohydrologisch onderzoek: project: Noord – West 380 kV  
Deelgebied: 1  
mastnummer: 726

Projectnummer: B.02032.000377.001

Referentienummer: T206878

Revisie: 1.0

Datum: 18 december 2014

Auteur(s): M.J.H. Rakhorst en M.M. Houdé

Gecontroleerd door: J.B. Helder

Paraaf gecontroleerd:



Goedgekeurd door: J. Assink



Paraaf goedgekeurd:

Contact: [TenneT380kVnw@arcadis.nl](mailto:TenneT380kVnw@arcadis.nl)

In het geohydrologisch onderzoek worden twee fases onderscheiden namelijk:

- Fase 1: Beknopte analyse van effecten
- Fase 2: Uitgebreide analyse van effecten indien onderlinge beïnvloeding daar aanleiding toe geeft

Fase 1 is in dit geohydrologisch rapport in paragraaf 3.1 t/m 3.4 uitgewerkt. Indien van toepassing is fase 2 in paragraaf 3.5 en 3.6 uitgewerkt.

#### INHOUDSOPGAVE

3.1. Inleiding

3.2. Veld- en laboratoriumwerkzaamheden

3.3. Algemene beschrijving tracé

3.4. Bemaling

3.5. Effecten grondwater (FASE 2: indien de effecten daar aanleiding toe geven)

3.6. Uitvoeringstechnische aspecten (FASE 2: indien de effecten daar aanleiding toe geven)

3.7 Bijlagen H3

Bijlage 3-1: Locatie inclusief onderzoekspunten

Bijlage 3-2: Overzicht veldgegevens en analyseresultaten

Bijlage 3-3: Tekening: waterinformatiekaart

### 3.1 *Inleiding*

Doel van het geohydrologisch onderzoek is om inzicht te geven in de geohydrologische situatie op de onderhavige mastlocatie 726. Dit voor de onderbouwing van de vergunningaanvraag in het kader van de Waterwet en het op te stellen werkplan door de aannemer.

Op basis van de geohydrologische situatie is het te verwachten waterbezwaar en de grondwater- en/of stijghoogteverlaging in de omgeving tijdens de bemaling berekend. Met deze gegevens kan de vergunning in het kader van de Waterwet aangevraagd worden.

Indien de mate waarin effecten optreden niet om nadere kwantificering vragen, wordt enkel fase 1 in deze rapportage uitgewerkt. Indien de mate waarin effecten optreden wel om nadere kwantificering vragen, is ook fase 2 uitgewerkt. Er wordt bij het bepalen van de effecten rekening gehouden met de mogelijke invloed van bemaling van naastgelegen masten op de verlaging. Voor een mastlocatie zijn de twee naastliggende mastlocaties maatgevend voor de verlaging en de effecten.

Dit geohydrologisch onderzoek vormt daarnaast een bron van gegevens en basis voor het door de aannemer op te stellen werkplan en uitvoeringsplan van de bemaling (bemalingsplan).

Daarnaast is aandacht besteed aan de kwalitatieve aspecten, vanuit de voorgenomen lozing van bemalingswater op oppervlaktewater.

### 3.2 *Veld- en laboratoriumwerkzaamheden*

#### 3.2.1 *Veldwerkzaamheden*

Ten behoeve van het geohydrologisch onderzoek zijn ter plaatse van de toekomstige bouwput de volgende veldwerkzaamheden uitgevoerd:

- 4 sonderingen tot 40 m -mv (of maximale reactiekracht van 16 ton);
- Twee boringen tot ten minste 4,0 m -mv;
- Het plaatsen van ten minste één peilbuis ter bepaling van de freatische grondwaterstand in de deklaag;
- De stijghoogte is bij plaatsing van de peilbuis bepaald. Na een wachttijd van tenminste 1 week is een tweede meting uitgevoerd;
- Het nemen van een monster van het oppervlaktewater. Niet ter plaatse van iedere mastlocatie is een monster genomen, maar wel van elk ontvangend oppervlaktewater (zie bijlage 3-3 voor de locatie van monsternamen).

De data waarop deze veldwerkzaamheden hebben plaatsgevonden, zijn weergegeven bij de resultaten van de veldwerkzaamheden zoals weergegeven in bijlage 3-2 en 3-3.

#### 3.2.2 *Laboratoriumwerkzaamheden*

Het grondwater in de peilbuizen en het oppervlaktewater is bemonsterd en geanalyseerd op het standaardlozingspakket (Arseen (As), Chloride (Cl), Zuurstof (O<sub>2</sub>), Ammonium (NH<sub>4</sub>), Stikstof (N-Kjeldahl), Fe<sup>2+</sup>, Fe-totaal, BZV (biologisch zuurstofverbruik), CZV (chemisch zuurstofverbruik), Sulfaat (totaal), Fosfaat (totaal), zuurgraad (pH), geleidingsvermogen (EGV), droogrest onopgeloste bestanddelen (zs)).

De resultaten van de veld- en laboratoriumwerkzaamheden zijn opgenomen in bijlage 3-2. De resultaten zijn tevens beknopt weergegeven in de als bijlage 3-3 opgenomen tekening.

### 3.3 *Algemene beschrijving tracé*

#### 3.3.1 *Maaiveld*

De hoogtemetingen gedaan tijdens de veldwerkzaamheden zijn in tabel 3.13 in bijlage 3-2 opgenomen. Hieruit leiden wij een gemiddelde maaiveldhoogte ter plaatse van de locatie af van 0,29 m NAP.

### 3.3.2 Bodemopbouw

In onderstaande paragrafen is de ondiepe bodemopbouw en geohydrologische opbouw beschreven.

#### 3.3.2.1 Ondiepe bodemopbouw

Op basis van boringen uitgevoerd tijdens de veldwerkzaamheden bestaat de deklaag vanaf maaiveld (0,29 NAP m) tot maximale boordiepte uit veen.

#### 3.3.2.2 Geohydrologische opbouw

De regionale bodemopbouw is weergegeven in onderstaande tabel 3.1. De gegevens uit deze tabel zijn ontleend aan [www.DINOloket.nl](http://www.DINOloket.nl) aangevuld met de lokale locatiespecifieke gegevens zoals naar voren komt uit de sonderingen uitgevoerd in het kader van het geotechnische onderzoek (zie hoofdstuk 4) en de handboringen voor het cultuurtechnisch onderzoek (zie hoofdstuk 2). In onderstaande tabel zijn ook de geohydrologische formaties en de op basis van DINOloket en ervaring geïnterpreteerde parameters weergegeven (weerstand en doorlatendheden).

Daarnaast is bij de handboringen per laag de waterdoorlatendheid (k-waarde) geschat voor het berekenen van de uit te voeren bemalingen (zie bijlage 1-1).

**Tabel 3.1: Geohydrologische opbouw**

Globale diepte (m NAP)	Samenstelling	Geohydrologische eenheid	Formatie	Doorlatendheid/weerstand
0,29 tot -6	veen	deklaag	Naaldwijk	300 dagen
-6 tot -9,5	zand	watervoerende laag	Boxtel	1 tot 10 m/d
-9,5 tot -40	klei en zand	slechtdoorlatende laag	Peelo	1000 dagen

### 3.3.3 Watersysteem

In onderstaande paragrafen zijn de gegevens van het oppervlaktewater en grondwater beschreven.

#### 3.3.3.1 Oppervlaktewaterpeilen

Het peil van het oppervlaktewater bedraagt circa -1,56 m NAP. Dit is gebaseerd op het AHN2 (Algemeen Hoogtebestand Nederland 2) en de veldmetingen van het slootprofiel.

#### 3.3.3.2 Freatisch grondwater

De Gemiddeld Hoogste Grondwaterstand (GHG) en Gemiddeld Laagste Grondwaterstand (GLG) geven de grondwaterstandsfluctuatiezone aan. Deze kunnen in het veld terug te vinden zijn als hydromorfe profielkenmerken. Op basis van de hydromorfe profielkenmerken in boringen op de locatie is een gemiddelde GHG af te leiden van 0,65 m -mv en de GLG op 1,60 m -mv. Bij een maaiveldniveau van 0,29 m NAP komt dit overeen met een GHG van -0,36 m NAP en een GLG van -1,31 m NAP.

De in peilbuis 72601-1 met filterdiepte 1,50 tot 2,50 m -mv tijdens de veldwerkzaamheden opgenomen freatische stijghoogte is weergegeven in onderstaande tabel. De waarden ten opzichte van maaiveld zijn met de maaiveldhoogte van 0,29 m NAP bij de peilbuis (in het rapport afgerond op twee decimalen) vertaald naar een waarde ten opzichte van NAP.

**Tabel 3.2: Ondiepe stijghoogte peilbuis 72601-1**

Datum	Stijghoogte [m -mv]	Stijghoogte [m NAP]
11/12/2013	1,10	-0,81
2/28/2014	0,93	-0,64

#### Stijghoogten diepe grondwater

In het DINOloket zijn geen hogere representatieve stijghoogtes gevonden die hoger zijn dan de gemeten grondwaterstanden. Dit komt overeen met de gemiddelde stijghoogte in het watervoerend



pakket bepaald door Deltares (figuur 10.D uit Noord-West 380 kV-verbinding, watervergunningen, Deltares 2012).

Op grond van de verschillen tussen de freatische grondwaterstanden zoals afgeleid uit de hydromorfe kenmerken en gegevens van stijghoogten in het watervoerend pakket concluderen wij dat er geen duidelijk verschil is in stijghoogte. Er is daarmee geen sprake van een duidelijke infiltratie- of kwelsituatie.

De in peilbuis 72601a-1 met filterdiepte 5,00 tot 6,00 m -mv tijdens de veldwerkzaamheden opgenomen stijghoogte van het watervoerend pakket is weergegeven in onderstaande tabel. De waarden ten opzichte van maaiveld zijn met de maaiveldhoogte ter plaatse van de peilbuis [0,29 m NAP] vertaald naar een waarde ten opzichte van NAP.

**Tabel 3.3: Diepe stijghoogte peilbuis 72601a-1**

Datum	Stijghoogte [m -mv]	Stijghoogte [m NAP]
11/13/2013	1,10	-0,81
2/28/2014	0,83	-0,54

### 3.3.3.3 Grond- en oppervlaktewaterkwaliteit

Het waterbeheer voor zowel de kwaliteit van grond- als oppervlaktewater valt onder verantwoordelijkheid van Waterschap Noorderzijlvest. Of gehalten in het grondwater te hoog zijn en maatregelen nodig zijn voordat geloosd kan worden, dient in overleg met het waterschap te worden afgestemd.

De effecten op de waterkwaliteit kenmerken zich in het algemeen door verzilting, vermesting, zuurstofhuishouding, giftigheid, verkleuring, vertroebeling en bodemvorming. De parameters die hier invloed op hebben, zijn bepaald door een bemonstering en analyse van het grondwater in de peilbuizen en oppervlaktewater. De resultaten hiervan staan in tabel 3.4 weergegeven. Van het ondiepe grondwater zijn geen kwaliteitsgegevens beschikbaar.

Voor het lozen van grondwater is het Besluit lozing buiten inrichting van toepassing (16 maart 2011, artikel 3.2). Lozing in oppervlaktewater is toegestaan indien het gehalte onopgeloste stoffen ten hoogste 50 mg/l bedraagt en als gevolg van de lozing geen visuele verontreiniging optreedt. Dit laatste hangt over het algemeen samen met de aanwezigheid van ijzer en het zuurstofgehalte.

Ter plaatse van de lozingspunten zijn het oppervlaktewater en de waterbodem geanalyseerd. Dit is gedaan om de kwaliteit van het oppervlaktewater inzichtelijk te maken en de mate van visuele verontreiniging als gevolg van opwerveling van de waterbodem te kunnen inschatten.

In tabel 3.4 is tevens de norm voor onopgeloste bestanddelen in oppervlaktewater opgenomen. De tabel is aangevuld met indicatieve lozingsnormen voor de parameters die vanuit de zorgplicht relevant zijn voor de waterkwaliteit. Deze normen zijn echter indicatief en gebaseerd op Commissie Integraal Waterbeheer (Kleine en kortdurende lozingen Wvo, juni 2001).

**Tabel 3.4: Indicatieve lozingsnorm**

Parameter	Eenheid	Meetwaarde grondwater ondiep (72601-1-1)	Meetwaarde grondwater diep (72601a-1-2)	Meetwaarde oppervlaktewater (72601OW-1-2)	Indicatieve norm
Filterdiepte	m -mv	1,50 tot 2,50	5,00 tot 6,00	n.v.t.	n.v.t.
Droogrest onopgeloste bestanddelen	mg/l	n.b.	460	10	< 50
		n.b.			
Zuurstof [O]	mg O <sub>2</sub> /l	n.b.	2,2	11,3	> 5.0
IJzer [Fe]	mg/l	n.b.	6,5	0,2	< 5.0
Ammonium (als N)	mg N/l	n.b.	< 0,05	< 0,05	< 20
Arseen [As]	µg/l	n.b.	2,3	3,2	< 30
Chloride	mg/l	n.b.	1710	99	< 200

Fosfor [P]	mg/l	n.b.	14,0	< 0,05	< 1,0
Stikstof (N; volgens Kjeldahl)	mg/l	n.b.	31,0	< 1,0	< 20
Sulfaat (opgelost, als S)	mg S/L	n.b.	6,2	44,0	< 100

n.b. = niet beschikbaar

De gehalten, waargenomen in peilbuis 72601a-1 met filterdiepte 5,00 tot 6,00 m -mv rond de diepte van de grondwateronttrekking, zijn representatief voor de lozing van de grondwateronttrekking.

Uit bovenstaande tabel kan geconstateerd worden dat bij de lozing van het grondwater de volgende indicatieve lozingsnormen overschreden worden: droogrest onopgeloste bestanddelen (hierna zwevende stof genoemd), zuurstof, ijzer, chloride, fosfor, stikstof.

De indicatieve lozingsnorm voor zuurstof wordt overschreden en de concentratie in het ontvangende oppervlaktewater is hoger dan die in het te lozen water. De verwachting is dat er door de lozing een verslechtering in waterkwaliteit in het ontvangende oppervlaktewater optreedt.

Het te lozen grondwater heeft voor zwevende stof, ijzer, chloride, fosfor en stikstof een hogere waarde ten opzichte van de indicatieve lozingsnormen en ten opzichte van het ontvangende oppervlaktewater.

Maatregelen die genomen kunnen worden om de concentratie van deze stoffen te verlagen (of verhogen bij zuurstof) zijn de volgende:

- Door middel van beluchting en vervolgens filtreren of bezinken wordt de concentratie ijzer verlaagd;
- Verhogen van de concentratie zuurstof kan door middel van beluchten;
- Hoge concentratie zwevende stoffen (droogrest onopgeloste bestanddelen) kan verlaagd worden door middel van een filter.

Maatregelen tegen verslechtering van de waterkwaliteit van het ontvangende oppervlaktewater (vanwege te hoge concentratie chloride, fosfor, stikstof) worden met het waterschap besproken.

### 3.4 Bemaling

#### 3.4.1 Aanlegmethode bi-pole mast

De afmeting van de bouwput bedraagt 20 x 40 m. De benodigde ontgravingsdiepte bedraagt 3,0 m – mv. Voor de aanleg van de mastvoet wordt met een maximale aanlegperiode en bemalingsduur van 4 weken gerekend.

#### 3.4.2 Berekening

Bij de berekening van het waterbezwaar is rekening gehouden met de volgende uitgangs- en aandachtspunten.

##### 3.4.2.1 Uitgangspunten

- De berekeningen zijn uitgevoerd ten opzichte van de stijghoogte in het watervoerend pakket om geen onderschatting te maken van het waterbezwaar (worstcase-scenario);
- Bij de bemaling is uitgegaan van een ontwateringsdiepte van 0,5 m beneden de putbodem;
- De onttrekkingshoeveelheden en bijbehorende verlagingen zijn berekend uitgaande van een instationair onttrekkingsdebiet. Bij een gespannen pakket is uitgegaan van een stationair onttrekkingsdebiet aangezien binnen de aangehouden bemalingsduur het maximale invloedgebiedsgebied wordt bereikt;
- Voor analytische berekeningsmethoden is een oneindig uitgestrekt homogeen pakket verondersteld. Bij een gespannen pakket is uitgegaan van een stationair onttrekkingsdebiet aangezien binnen de aangehouden bemalingsduur het maximale invloedgebiedsgebied wordt bereikt;
- In de onttrekkingshoeveelheden is geen rekening gehouden met een eventuele toename in debiet als gevolg van de nabije ligging van oppervlaktewater;

- In de berekeningen wordt rekening gehouden met de effectieve dikte van de watervoerende laag (onvolkomenheid van filters volgens Forcheimer);
- De lozing van het onttrokken grondwater kan plaatsvinden op nabij gelegen oppervlaktewater, waar ook het monster uit oppervlaktewater is genomen (zie bijlage 3-3);
- Per mastlocatie wordt met een maximale bemalingsduur van 4 weken gerekend.

#### 3.4.2.2 Debiet en waterbezwaar

Bij de bemalingen kan sprake zijn van een freatische, een deels semi-gespannen en deels gespannen situatie van het grondwater. De formule van Theis kan worden gebruikt bij instationaire bemaling voor deze drie situaties. Omdat deze allemaal voorkomen op dit tracé is de formule van Theis toepasbaar. Hiervoor dient wel de parameter meewerkend porievolume of specifieke berging per situatie aangepast te worden. Op de delen van het tracé waar een gespannen situatie van het grondwater aanwezig is, passen wij de formule van De Glee toe.

##### *Theis*

Voor de berekening van debieten en verlaging van de stijghoogte in freatische, een deels semi-gespannen situatie van het grondwater is gebruik gemaakt van een afgeleide van de formule van Theis (1935).

$$Q_{Theis} = \frac{s_r \cdot 4 \cdot \pi \cdot kD}{W(u)}$$

met	$S_r$	=	gewenste verlaging ter hoogte van de bouwput (m)
	$kD$	=	transmissiviteit ( $m^2/d$ )
	$W(u)$	=	Theis Well functie (-)

Waarin u :

$$u = \frac{r^2 S}{4 \cdot kD \cdot t} \quad (-)$$

met	r	=	straal bouwput (m)
	S	=	bergingscoëfficiënt (-)
	t	=	tijd (d)

$W(u)$  : Theis well functie, die benaderd kan worden door:

$$W(u) = -0,5772 - \ln u + u - \frac{u^2}{2.2!} + \frac{u^2}{3.3!} - \frac{u^2}{4.4!} + \dots$$

##### *De Glee*

Op de delen van het tracé waar een gespannen situatie van het grondwater aanwezig is, passen wij de formule van De Glee toe.

##### *Spanningsbemaling*

De formule van De Glee kan worden gebruikt voor stationaire berekeningen in semi-gespannen aquifers. In dat geval is sprake van nalevering vanuit de aquitard of bovenliggende aquifer. De volgende randvoorwaarden:

- Aquifer is semi-gespannen;
- Aquifer en aquitard zijn oneindig uitgestrekte pakketten;
- Homogeen, isotroop en uniforme dikte van de aquifer;
- Uitgangssituatie: horizontale grondwaterspiegel;
- Constante onttrekkingshoeveelheid en stroming naar de put is stationair;
- Volkomen bron;
- Verticale stroming in aquitard;
- Verwaarloosbare verlaging in boven- (en onder-)gelegen aquifer;
- $\lambda > 3D$ .

Maatgevend voor de mate van nalevering van grondwater uit een boven- (en onder)liggend pakket is de weerstand van de aquitard (deklaag) en de hoeveelheid te onttrekken water.

Formule van De Glee:

$$Q_{DeGlee} = \frac{(s \cdot 2 \cdot \pi \cdot kD)}{K_0(r/\lambda)}$$

- met
- s = gewenste verlaging ter hoogte van de bouwput
  - $K_0(r/\lambda)$  = Besselfunctie
  - r = straal van de bouwput
  - $\lambda$  = spreidingslengte =  $\sqrt{k \cdot D \cdot c}$
  - k = doorlatendheid
  - D = dikte aquifer
  - c = weerstand aquitard

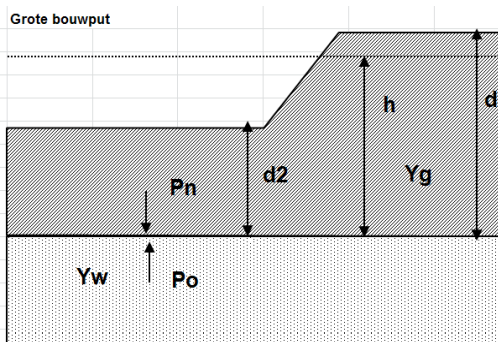
### 3.4.2.3 Opbarstgevaar

Indien zich onder de bouwputbodembodem een slecht doorlatende laag bevindt, bestaat er een risico dat de bouwputbodembodem, als gevolg van de waterdruk aan de onderzijde van deze laag, zal opbarsten. Het gevaar voor opbarsten wordt bepaald door de verhouding tussen de opwaartse en neerwaartse krachten, in formule:

$$V_f = P_n/P_o = d_2 \cdot Y_g / h \cdot Y_w$$

Waarin:

- $V_f$  veiligheidsfactor, verhouding tussen neer- en opwaartse druk (1,2);
- $P_n$  neerwaartse druk door bovenliggende grondlagen (kN/m<sup>2</sup>);
- $P_o$  opwaartse druk (waterspanning) (kN/m<sup>2</sup>);
- $d_2$  dikte van de slecht doorlatende grondlagen onder de bouwputbodembodem (m);
- $Y_g$  gemiddeld volumegewicht van de grond inclusief poriewater (kN/m<sup>2</sup>);
- $Y_w$  gemiddeld volumegewicht van poriewater (kN/m<sup>2</sup>);
- h stijghoogte van het grondwater in de onderliggende watervoerende laag t.o.v. de onderzijde van de slecht doorlatende laag.



**Tabel 3.5: Uitgangspunten en uitkomsten van de opbarstberekening.**

	uitgangspunten			Yw	aandeel bodem			Yg	evenwichtsberekening			
	d2 [m]	d [m]	h [m]		veen [10]	klei [14]	zand [18]		Pn [kN]	Po [kN]	Yf <1,2	verlaging stijghoogte [m]
mast												
726	3,3	6,3	5,7	9,8	1,0	0,0	0,0	10,0	33,0	55,4	Ja	2,8

Voor de opbarstberekening is gebruik gemaakt van de hoogste waarde van de gemeten grondwaterstanden (freatisch) en stijghoogtes (watervoerend pakket).

Uit bovenstaande tabel volgt of er een veiligheidsfactor ( $Y_f$ ) is, die al dan niet groter is dan 1,2. Aangezien hier “Ja” aangegeven is, is een verlaging van de stijghoogte door spanningsbemaling van 2,8 meter benodigd om opbarsting van de bouwput te voorkomen.

#### 3.4.2.4 Bandbreedteanalyse

Voor de bandbreedteanalyse is een tweetal parameters die we beschouwen:

- Bodemopbouw;
- Stijghoogten.

De gegevens van het te bemalen werk zoals bemalingsduur en afmetingen nemen wij niet mee omdat deze als uitgangspunt gezien moeten worden.

Het onttrekkingsdebiet en waterbezwaar worden voornamelijk bepaald door de doorlatendheid van de aanwezige zandlaag onder de deklaag. Op basis van de boorbeschrijvingen en ervaring hebben we een  $kD$  waarde van  $35,0 \text{ m}^2/\text{dag}$  en een dikte van 3,50 m aangehouden. De doorlatendheid zou kunnen variëren tussen  $1,0 \text{ m}/\text{dag}$  en  $10,0 \text{ m}/\text{dag}$ . Bij de berekening van het debiet en waterbezwaar wordt rekening gehouden met deze spreiding.

Uitgangspunt is het worst-case scenario, daarom zijn het uiteindelijke debiet en waterbezwaar met de maximale doorlatendheid opgenomen in het rapport.

#### 3.4.2.5 Debiet en waterbezwaar

##### *Deklaag*

Voor de bemaling van de deklaag met een verlaging ten opzichte van de GHG van 2,9 m is het totaal benodigd debiet berekend op  $0,1 \text{ m}^3/\text{uur}$ . Bij een verlaging ten opzichte van de GLG van 1,9 is het totaal benodigde debiet berekend op  $0,1 \text{ m}^3/\text{uur}$ .

##### *Spanningbemaling*

Voor de spanningsbemaling van de watervoerende laag met een verlaging ten opzichte van de maximaal gemeten stijghoogte is voor een verlaging van 2,8 m het totaal benodigd debiet berekend op  $26,0 \text{ m}^3/\text{uur}$ .

Het totale debiet van de bemaling bedraagt bij GHG  $26,1 \text{ m}^3/\text{uur}$  en bij GLG  $17,4 \text{ m}^3/\text{uur}$ .

##### *Waterbezwaar*

De bemalingsduur bedraagt vier weken. Het totaal verwachte waterbezwaar in de bemalingsperiode van 4 weken bedraagt circa  $17590 \text{ m}^3$  bij GHG en  $11694 \text{ m}^3$  bij GLG.

Het waterbezwaar overschrijdt de vergunningsplichtige hoeveelheid niet.

Een aantal zaken kan leiden tot een hoger waterbezwaar dan hier berekend is. Er kan neerslag vallen. Daarnaast moet rekening gehouden worden met het leegpompen van de bouwkuip en mogelijk leegpompen van nabijgelegen oppervlaktewater. Ook kunnen mogelijke onvoorziene situaties tot extra waterbezwaar leiden. Deze zijn niet meegenomen in de berekening van het waterbezwaar.

#### 3.4.3 Bemalingswijze

Bij de bemalingswijze dient rekening gehouden te worden met de heterogeniteit in bodemopbouw. Het goed ontwateren van de verschillende lagen in de bodem kan door het toepassen van verticale onttrekkingfilters met lange perforatie en, al dan niet haalbuizen.

#### 3.4.4 Verlaging grondwaterstand en invloedgebied

##### 3.4.4.1 Invloedgebied freatisch pakket

In afbeelding 3.1 is de ligging van de mastlocatie en het maximale invloedgebied weergegeven op een topografische ondergrond.

Het maximale invloedsgebied in de deklaag bedraagt 15 m, onder de slecht doorlatende laag in de watervoerende laag 155 m. Dit maximale invloedsgebied is weergegeven op kaart om een eventuele afweging te maken over het al dan niet acceptabel zijn van deze effecten.

#### 3.4.4.2 Invloedsgebied watervoerend pakket

**Tabel 3.6: Invloedsgebieden bij GHG**

verlaging	afstand [m]	
	freatisch pakket	watervoerend pakket
0,05 m	-	155
0,10 m	15	125
0,20 m	10	105
0,5 m	5	70
1,0 m	-	50

**Tabel 3.7: Invloedsgebieden bij GLG**

verlaging	afstand [m]	
	freatisch pakket	watervoerend pakket
0,05 m	-	135
0,10 m	10	115
0,20 m	5	90
0,5 m	-	60
1,0 m	-	40

#### 3.4.5 Beknopte analyse mogelijke effecten

Binnen het maximale invloedsgebied zijn de volgende objecten aanwezig: hogedruk gasleiding op 25 m afstand (verlaging > 1 m), bebouwing (afstand van circa 120 m), riool onder druk (afstand van circa 90 m), een bestaande vakwerkmast (afstand circa 50 m), een watergang en landbouwpercelen (zie afbeelding 3.1).

##### Zettingen

Beoordeeld is of objecten zettingen kunnen ondergaan wanneer deze zich bevinden binnen de verlagingcontouren zoals deze zijn bepaald bij GLG.

Ter plaatse van de hogedruk gasleiding is het de verwachting dat zettingen kunnen optreden als gevolg van de spanningsbemaling bij GLG.

Ter plaatse van de riool leiding onder druk is het de verwachting dat zettingen kunnen optreden als gevolg van de spanningsbemaling bij GLG.

Ter plaatse van de aanwezige bebouwing is het de verwachting dat zettingen kunnen optreden als gevolg van de spanningsbemaling bij GLG.

##### Watergangen

Langs de watergang is geen kering aanwezig, wel wordt geadviseerd om voorafgaand aan de werkzaamheden de ligging van de watergang te melden aan het waterschap.

##### Vakwerkmast

De bodemopbouw en grondwaterverlagingen ter plekke van de bestaande vakwerk masten geven aan dat wel kans op zettingen kan optreden. Deze eventuele zettingen leiden niet tot schade aan de fundering van de mast. Daarom zijn geen verdere maatregelen benodigd voorafgaan en/of tijdens de constructiewerkzaamheden.

##### Droogteschade voor landbouw

Als gevolg van de verlaging grondwaterstand is niet uit te sluiten dat droogteschade optreedt ter plaatse van de landbouwpercelen. Daarom moet voorafgaand aan de werkzaamheden worden afgestemd met de eigenaar.

#### Grondwateronttrekkingen

Grondwateronttrekkingen van derden zijn op basis van het landelijk grondwaterregister en gegevens van de provincie niet aanwezig. Er is geen informatie beschikbaar over onttrekkingen die niet bij de provincie zijn geregistreerd.

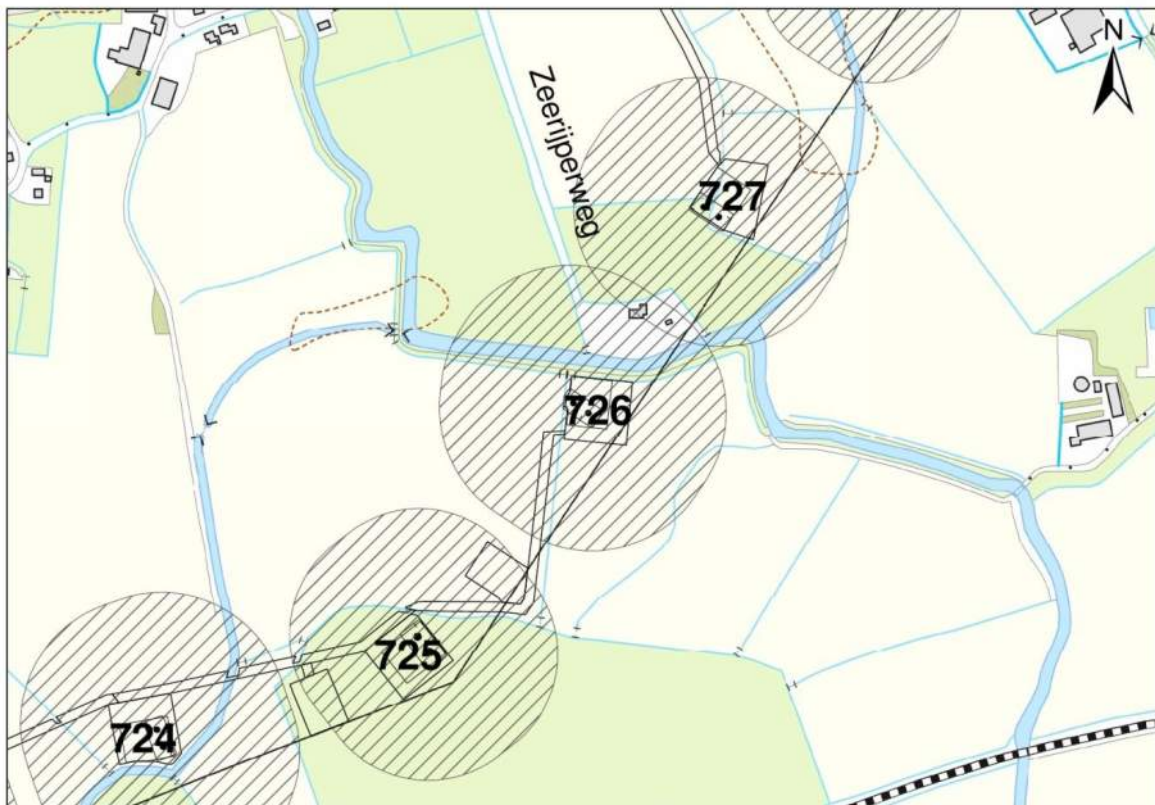
#### Grondwaterbeschermingsgebieden

De locatie is niet gelegen in een waterwingebied of boringsvrije zone en dus ook niet binnen grondwaterbeschermingsgebied.

Mogelijke maatregelen om het invloedsgebied te verkleinen zijn:

- Verhogen van de mastvoet;
- Toepassen van retourbemaling, in het geval van spanningsbemaling;
- Toepassen van onttrekkingsbeperkende maatregelen zoals waterdichte (beton)vloeren of biologische afbreekbare waterremmende injectievloeistof;
- Verkorten van de bemalingsduur.

**Afbeelding 3.1: Ligging mastlocatie en invloedsgebied op topografische ondergrond** (Bron: top10NL-Kadaster)



### 3.5 *Effecten grondwater*

De beknopte analyse van mogelijke effecten veroorzaakt door de bemaling geven aan dat mogelijk zettingschade kan optreden ter plekke van infrastructuur en bebouwing. Daarom is het thema zettingen in de onderstaande paragraaf 3.5.1. verder uitgewerkt.

#### 3.5.1 Zettingen

In deze paragraaf zijn berekeningen gemaakt van de te verwachten zettingen ten gevolge van de verlaging van de grondwaterstand voor de aanleg van de masten.

Gehanteerde documenten en literatuur:

- NEN9997-1+C1:2012, Geotechnisch ontwerp van constructies;

- Grondopbouw per mastlocaties zoals is aangegeven in paragraaf 3.3.2, zie tabel 3.1. (De grondparameters zijn gebaseerd op sonderingen en tabel 2b uit NEN9997-1). In het algemeen geeft de tabel uit de NEN9997-1 een veilige inschatting van de parameters. De onnauwkeurigheid van de berekende zettingen bedraagt +/- 30%.

#### Uitgangspunten:

- Bemalingsduur is 28 dagen;
- De initiële grondspanning is bepaald bij een lage grondwaterstand (GLG);
- De freatische GLG/GHG is bepaald aan de hand van hydromorfe profielkenmerken ter plekke van de boorprofielen, zie sub paragraaf 3.3.3.3;
- De GHG/GLG van de stijghoogte in het watervoerend pakket is in sommige gevallen gemeten. In de gevallen dat deze onbekend is, is gebruik gemaakt van de door Deltares bepaalde gemiddelde grondwaterstand (figuur 10.D uit Noord-West 380 kV-verbinding, watervergunningen, Deltares 2012), peilbuismetingen uit het DINO-loket en vergeleken met de freatische GHG/GLG;
- De grondwaterstandsverlaging veroorzaakt door de bemaling is bepaald ten opzichte van de GLG (freatische en stijghoogte). Hiervoor is dezelfde methode gebruikt als bij de berekende verlaging ten opzichte van GHG, zie sub paragraaf 3.4.2.2.
- Bij de berekening is een conservatieve berekening, de grond – en modelparameters zijn conservatief gekozen.

#### Berekeningswijze:

De zettingen ten gevolge van de freatische grondwater en stijghoogte verlaging zijn bepaald met behulp van D-settlement. Gekozen is voor de methode NEN-Koppejan met het consolidatie model Darcy.

#### Resultaten:

De GHG/GLG waarden van het freatische grondwater staan in sub paragraaf 3.3.2.2, zie tabel 3.8. In de omgeving van deze mast is geen representatieve gemeten GLG waarde van het eerste watervoerend pakket aanwezig. Daarom is als indicatie de GHG/GLG van het freatische grondwater overgenomen. Dit komt overeen met de gemiddelde stijghoogte in het watervoerend pakket bepaald door Deltares (figuur 10.D uit Noord-West 380 kV-verbinding, watervergunningen, Deltares 2012).

**Tabel 3.8: GHG/GLG van het freatische en diepe grondwater.**

	Freatisch grondwater		Stijghoogte in diep grondwater	
	[m NAP]	[m-mv]	[m NAP]	[m-mv]
GHG	-0,36	-0,65	-0,36	-
GLG	-1,31	-1,60	-1,31	-

**Tabel 3.9: grondopbouw met bijbehorende grondparameters.**

Globale diepte (m NAP)	Samenstelling	Formatie	Ydr/Ynat [kN/m <sup>3</sup> ]	C'p [-]	C's [-]	Cv [m <sup>2</sup> /s]
0,09 tot -6,0	Veen	Naaldwijk	12/12	7,5	20	1*10 <sup>-7</sup>
-6,0 tot -9,5	Zand	Boxtel	18/20	200	∞	drained
-9,5 tot -13,5	Klei, siltig	Peelo	14/14	10	110	1*10 <sup>-7</sup>
-13,5 tot -17,0	Zand	Peelo	18/20	200	∞	drained
-17,0 tot -19,0	Klei / Leem	Peelo	17/17	20	240	1*10 <sup>-6</sup>
-19,0 tot -40,0	Zand	Peelo	18/20	200	∞	drained

Bodemopbouw o.b.v. sondering DKMP726-2



**Tabel 3.10: verlagingen en afstanden ten opzichte van GHG/GLG vanwege verlaging freatisch grondwater.**

Verlaging [m] t.o.v. GHG	afstand t.o.v. GHG [m]	Verlaging t.o.v. GLG [m]	afstand t.o.v. GLG [m]
0,05	17,5 <sup>1)</sup>	0,05	12,5 <sup>1)</sup>
0,10	15,0	0,10	10,0
0,20	10,0	0,20	5,0
0,5	5,0	0,5	1,73 <sup>2)</sup>
1,0	2,4 <sup>2)</sup>	1,0	1,56 <sup>2)</sup>
2,9	0,0	1,9	0,0
1) Geëxtrapoleerd			
2) Geïnterpoleerd			

**Tabel 3.11: verlagingen en afstanden ten opzichte van GHG/GLG vanwege spanningsbemaling.**

Verlaging [m] t.o.v. GHG	afstand t.o.v. GHG [m]	Verlaging t.o.v. GLG [m]	afstand t.o.v. GLG [m]
0,05	155	0,05	135
0,10	125	0,10	115
0,20	105	0,20	90
0,5	70	0,5	60
1,0	50	1,0	40
2,8	0,0	1,9	0

**Tabel 3.12: resultaten van zettingsberekening.**

Verlaging/object	Verlaging [m]	Afstand tot rand bouwput [m]	Zetting [m] na 28 dagen	Eindzetting [m] 30 jaar	Effect
Hoge druk gasleiding	1,90 (freatisch) / 1,34 (spanning)	25,0	0,232	0,425	Contact opnemen met beheerder. Verdient nader onderzoek
Riool onder druk	0,00 (freatisch) / 0,20 (spanning)	90,0	0,029	0,049	nihil
Bebouwing	0,10 (freatisch) /	118,0	0,015	0,026	nihil

#### Hoge druk gasleiding

Ter plaatse van de hoge druk gasleiding zijn zettingen berekend van circa 0,23 meter na 28 dagen. De grootte van de berekende zettingen worden sterk beïnvloed door de aanwezigheid van een circa 6,0 meter dikke veenlaag onder het maaiveld. Deze veenlaag is geconstateerd bij sondering DKM726-1.

Aanbevolen wordt om contact op te nemen met de betreffende beheerder van de hoge druk gasleiding om vast te stellen in welke mate de leiding negatief wordt beïnvloed door de berekende zettingen. Hierbij dient de leiding te worden getoetst conform de vigerende normen en richtlijnen. Om deze toetsing te kunnen uitvoeren dienen gegevens m.b.t. de leiding te worden geïnventariseerd. Daarnaast zal aanvullend grondonderzoek nodig zijn om de grondslag direct ter plaatse van de leiding vast te kunnen stellen.

#### Riool onder druk

Ter plaatse van de riool leiding zijn zettingen berekend van circa 0,029 meter na 28 dagen. De leiding ligt op enige diepte. Naar verwachting zijn de zettingen onder de leiding minder dan de maaiveld zettingen. Om deze reden is de invloed van deze zettingen nihil.

Gezien de stijghoogte van het eerste watervoerend pakket onbekend is, wordt aanbevolen om een peilbuis te plaatsen en de stijghoogte te monitoren.

### Bebouwing

Ter plaatse de bebouwing ten noorden van de mast, zijn zettingen berekend van circa 0,015 meter na 28 dagen. De zettingen zijn berekend aan weerszijden van het gebouw. Uit de berekeningen volgt dat over de breedte van het gebouw (14,0 m) een zettingsverschil kan optreden van circa 0,004 meter bij een daling van de stijghoogte van circa 0,10 meter. Op basis van dit zettingsverschil is een hoekverdraaiing berekend van circa 0,016° en voldoet hierbij aan de eis van circa 0,12° (1:500).

#### 3.5.2 Droogteschade landbouw

Als gevolg van de verlaging grondwaterstand is niet uit te sluiten dat droogteschade optreedt aan de vegetatie van landbouwgebieden. Door de relatief korte duur van de bemaling is de kans op droogteschade beperkt. Indien de bemaling plaats vindt in een groeiperiode en er ten tijde van de bemaling te weinig neerslag valt kan in overleg met de gebruikers berekening of bevoeiing overwogen worden om schade te voorkomen. Buiten het groeiseizoen en in perioden met voldoende neerslag wordt geen schade aan gewassen verwacht. Voorafgaand aan de werkzaamheden moet worden afgestemd met de beheerder en eigenaar.

#### 3.5.3 Droogteschade natuur

Niet van toepassing.

#### 3.5.4 Verontreinigingen

Het onderzoek in Hst 5 geeft aan dat geen (mobiele) verontreiniging aanwezig zijn. Aan de hand van de berekende invloedsgebieden van de freatische- en spanningsbemaling is een extra check gedaan bij de bodeminformatiekaart van de provincie Groningen (20 juni 2014). Ongeveer 20 meter ten noorden van de mastlocatie, aan de overzijde van de Westeremdermaar, ligt de stortplaats Zeerijperweg Westeremden (locatie GR002400008). Het betreft een stortplaats voor huishoudelijk afval en fecaliën. De locatie is onderzocht in 2007 en 2010, de huidige status is 'uitvoeren saneringsonderzoek'. Voorafgaand aan de werkzaamheden moet afgestemd worden met het bevoegd gezag.

#### 3.5.5 Archeologie

Ter plekke van mast 726 is de verwachting hoog dat archeologische waarden aanwezig zijn (zie hoofdstuk 6). Het verlagen van de grondwaterstand onder de historisch laagste grondwaterstand kan mogelijk aanwezige archeologische waarden verstoren. Daarom moet naast het karterend onderzoek genoemd in Hoofdstuk 6, aanvullend karterend onderzoek plaatsvinden. Dit moet binnen het invloedsgebied van de bemaling gedaan worden waar de grondwaterstand onder de historisch laagste grondwaterstand komt, zie voor meer informatie hoofdstuk 6.

#### 3.5.6 Grondwateronttrekkingen derden

Grondwateronttrekkingen van derden zijn op basis van het landelijk grondwaterregister en gegevens van de provincie niet aanwezig. Er is geen informatie beschikbaar over onttrekkingen die niet bij de provincie zijn geregistreerd.

### 3.6 *Uitvoeringstechnische aspecten*

#### 3.6.1 Technische principes bemaling

Uitvoeringstechnische aspecten zijn uiteindelijk de verantwoordelijkheid van de aannemer. Zoals aangegeven in de sub paragraaf 3.4.3. moet bij de bemalingswijze rekening gehouden worden met de heterogeniteit in bodemopbouw. Het goed ontwateren van de verschillende lagen in de bodem kan door het toepassen van verticale onttrekkingfilters met lange perforatie en, al dan niet haalbuizen. Daarnaast moet bij fijn zandige afzettingen op grof zandigere pakketten rekening gehouden worden dat de filters niet te diep in het grof zandige pakket worden gezet.

#### 3.6.2 Voorschriften, vergunningen en heffingen

Niet van toepassing.

### 3.6.3 Monitoring

Voorafgaand aan de werkzaamheden moet contact worden opgenomen met de beheerder en eigenaar van de langbouwgrond voor afstemming of monitoring van de verlaging nodig is om schade vast te stellen.

De stijghoogte van het watervoerend pakket is onbekend, daarom wordt aanbevolen om deze te monitoren door een peilbuis te plaatsen.

### 3.7 Samenvatting

In onderstaande tabel 3.13 is een samenvatting weergegeven van het verwachte waterbezwaar, de geadviseerde bemalingswijze en aandachtpunten.

**Tabel 3.13: Samenvatting bemaling**

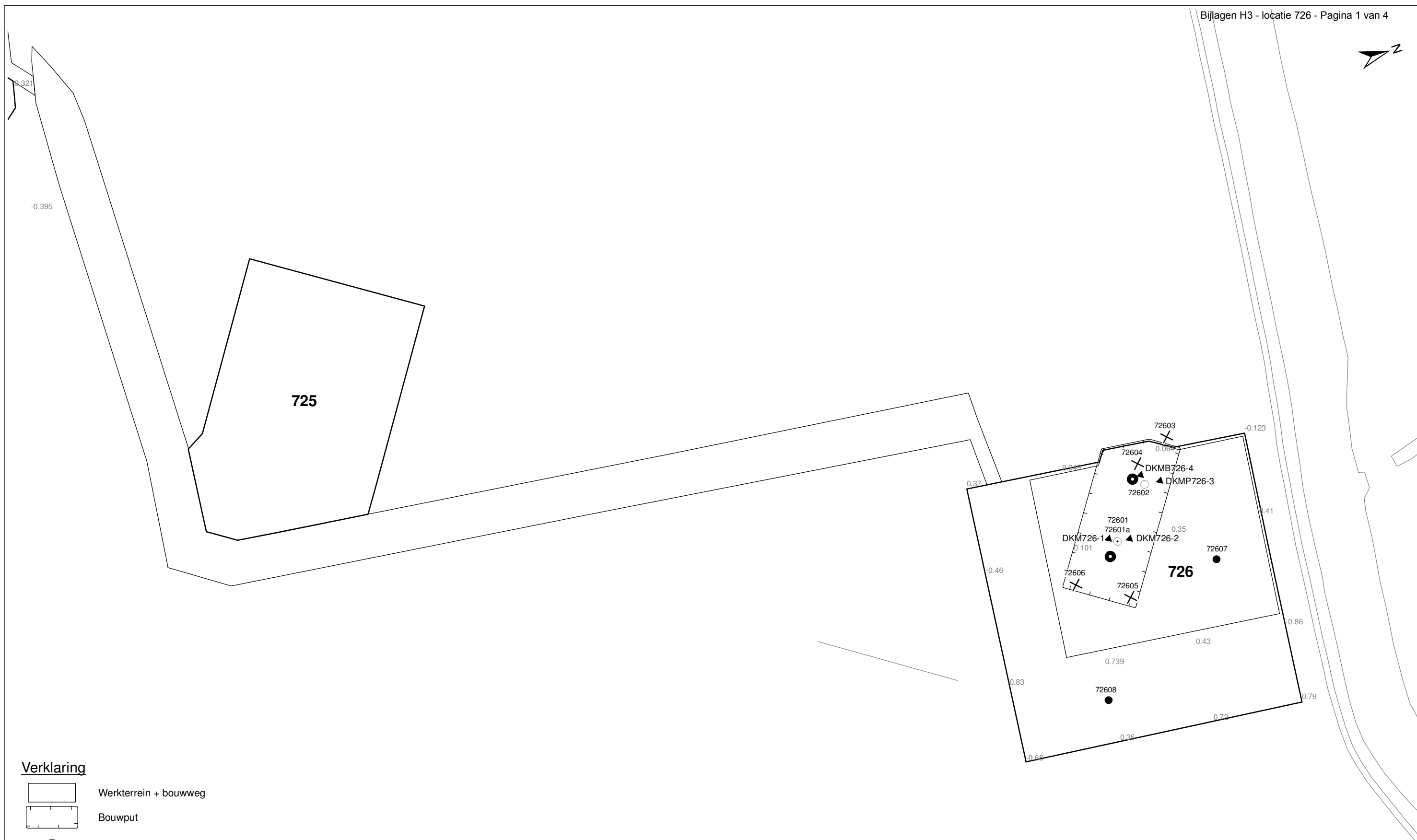
thema	resultaat
lozing	Aandachtspunten zwevende stof, zuurstof, ijzer, chloride, fosfor, stikstof
spanningsbemaling noodzakelijk	Ja
debiet freatisch pakket	0,1 m <sup>3</sup> /uur
debiet watervoerend pakket/spanningsbemaling	26,0 m <sup>3</sup> /uur voor GHG
debiet totaal	26,1 m <sup>3</sup> /uur voor GHG
bemalingsduur	4 weken
totaal waterbezwaar	17590 m <sup>3</sup>
Invloedgebied deklaag	15 m
Invloedgebied watervoerend pakket	155 m
Bemalingswijze	verticale bemaling van deklaag en watervoerende laag
Potentieel effect	Zettingschade, mogelijk droogteschade

### 3.8 Bijlagen H3









Bijlage 3-1: Locatie inclusief onderzoekspunten


Bijlage 3-2: Overzicht veldgegevens en analyseresultaten

Bijlage 3-3: Tekening: waterinformatiekaart



**Verklaring**

-  Werkterrein + bouwweg
-  Bouwput
-  Masten
-  Locatie sondering incl. nummer
-  Locatie boring tot 0,50 m-mv
-  Locatie boring tot 1,20 m-mv
-  Locatie boring tot 4,00 m-mv
-  Locatie boring + peilbuis



Locatie VKA versie 2.5  
Bouwweg VKA versie 2.5.1

<b>TITEL</b>					
GEOHYDROLOGIE KAART MAST :			<b>726</b>		
Noord - West 380 kV					
STATUS		GETEKEN DOOR	AFD.	PAR.	OPDRACHTGEVER
		T. Cornea			TenneT
		GECONTROLEERD DOOR	AFD.	PAR.	OMSCHRIJVING WIJZIGING
		E. Aldershof			GETEKEND BIJ
		VOOR AKKOORD	AFD.	PAR.	SCHAAL
		M. van Driel			1:1000
					DATUM 1e UITGAVE
					13.05.2014
					DATUM WIJZIGING
VAKGEBIED	TEK. SOORT	PROJECT NR.	FORMAT	NUMMER	WLIZ NR.
			A3	<b>Mast nr. 726</b>	1

**Bijlage 3-2 overzicht veldgegevens mast 726**  
**(Van het ondiepe grondwater zijn geen kwaliteitsgegevens beschikbaar)**

**Tabel 3.9: Veldmetingen peilbuis 72601a-1**

Parameter	Meetwaarde	Eenheid
Datum monstername	2/28/2014	
Filterdiepte	5 tot 6	m -mv
Zuurgraad	7,19	
Geleidbaarheid stabiel	6150	µS/cm
Grondwaterstand	0,83	cm -mv
Temperatuur	7,8	°C

**Tabel 3.10: Analyse grondwater peilbuis 72601a-1**

Parameter	Meetwaarde	Eenheid
Filterdiepte	5 tot 6	m -mv
Ammonium	< 0,065	mg/l
Ammonium (als N)	< 0,05	mg N/l
Arseen [As]	2,3	µg/l
BZV-5	< 1,0	mg O2/l
Chloride	1710	mg/l
CZV	150	mg/l
Droogrest onopgeloste bestanddelen	460	mg/l
Fosfaat (als P2O5)	32,00	mg P2O5/l
Fosfaat (als PO4)	42,00	mg PO4/l
Fosfor [P]	14,0	mg/l
IJzer [Fe]	6,5	mg/l
Stikstof (N; vlgs Kjeldahl)	31,0	mg/l
Sulfaat (als SO4)	19	mg SO4/l
Sulfaat (opgelost, als S)	6,2	mg S/L
Zuurstof [O]	2,2	mg O2/l

**Tabel 3.11: Veldmetingen oppervlaktewater 72601OW-1**

Parameter	Meetwaarde	Eenheid
Zuurgraad	7,64	
Geleidbaarheid stabiel	1280	µS/cm
Temperatuur	5,2	°C

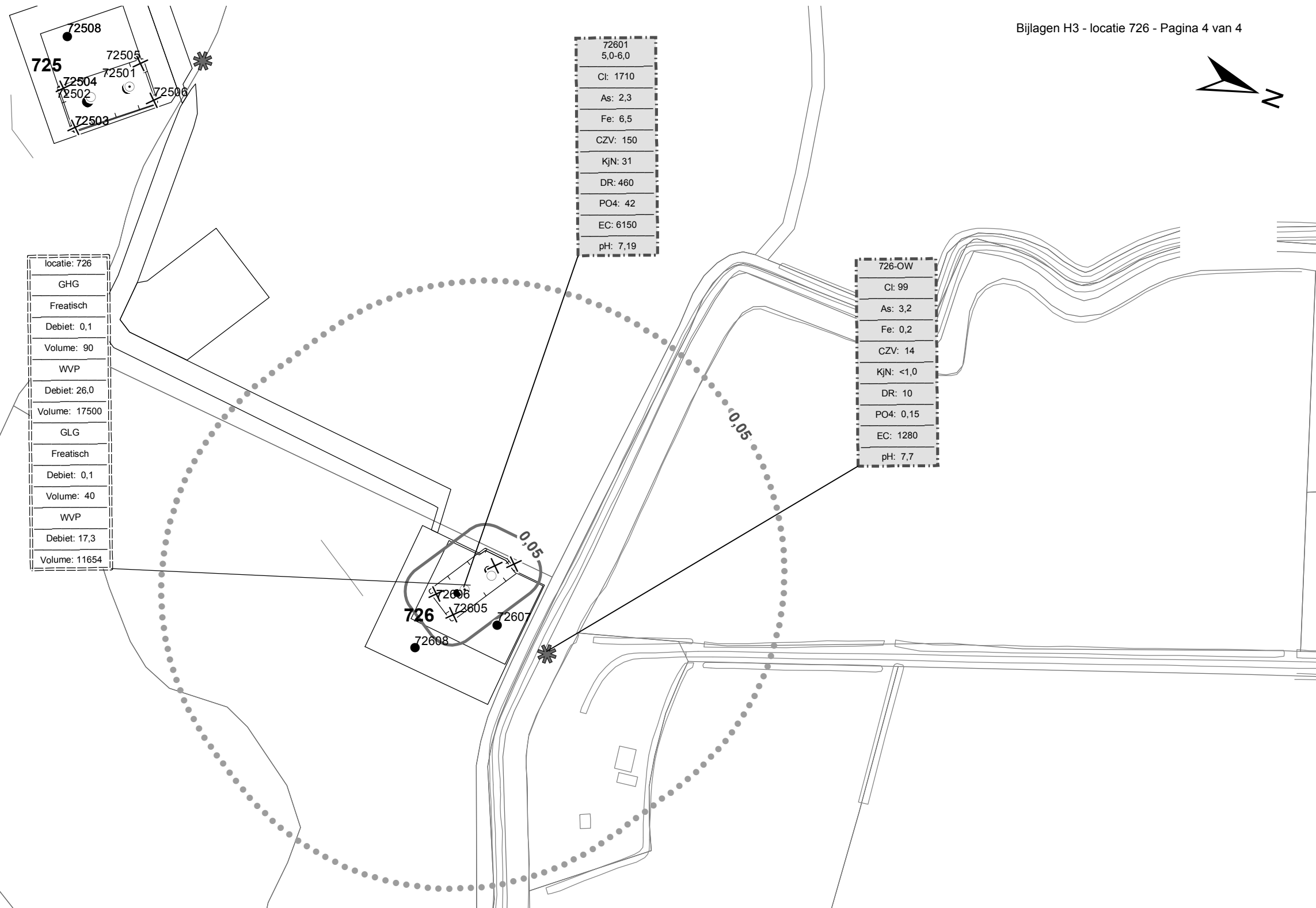
**Tabel 3.12: Analyse oppervlaktewater 72601OW-1**

Parameter	Meetwaarde	Eenheid
Datum monstername	2/28/2014	
Ammonium	< 0,065	mg/l
Ammonium (als N)	< 0,05	mg N/l
Arseen [As]	3,2	µg/l
BZV-5	< 1,0	mg O2/l
Chloride	99	mg/l
CZV	14	mg/l
Droogrest onopgeloste bestanddelen	10	mg/l
Fosfaat (als P2O5)	0,12	mg P2O5/l
Fosfaat (als PO4)	0,15	mg PO4/l
Fosfor [P]	0,050	mg/l

IJzer [Fe]	0,2	mg/l
Stikstof (N; vlg. Kjeldahl)	< 1,0	mg/l
Sulfaat (als SO <sub>4</sub> )	130	mg SO <sub>4</sub> /l
Sulfaat (opgelost, als S)	44,0	mg S/L
Zuurstof [O]	11,3	mg O <sub>2</sub> /l

**Tabel 3.13: Maaiveldhoogten**

X-coördinaat	Y-coördinaat	Maaiveldniveau in m NAP
243703.625	595291.022	-0.186
243762.883	595289.667	-0.334
243829.041	595288.593	-0.152
243833.965	595329.341	0.694
243845.181	595435.302	0.617
243852.457	595497.978	0.734
243866.787	595501.808	-1.557
243837.153	595389.895	0.646



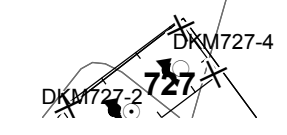
locatie: 726
GHG
Freatisch
Debiet: 0,1
Volume: 90
WVP
Debiet: 26,0
Volume: 17500
GLG
Freatisch
Debiet: 0,1
Volume: 40
WVP
Debiet: 17,3
Volume: 11654

72601
5,0-6,0
Cl: 1710
As: 2,3
Fe: 6,5
CZV: 150
KjN: 31
DR: 460
PO4: 42
EC: 6150
pH: 7,19

726-OW
Cl: 99
As: 3,2
Fe: 0,2
CZV: 14
KjN: <1,0
DR: 10
PO4: 0,15
EC: 1280
pH: 7,7

**Verklaring**

	Werkterrein + bouwwegen	<b>Verlagingscontouren (GHG)</b>		Verlagingscontour 0,05 m freatisch	<b>Verklaring analysesresultaten:</b> Cl :Chloride (in mg/l) As :Arseen (in µg/l) Fe :IJzer (in mg/l) CZV :Chemisch zuurstof verbruik (in mg O <sub>2</sub> /l) KjN :Stikstof volgens Kjeldahl (in mg/l) DR :Droogrest onopgeloste bestanddelen (in mg/l) PO4 :Fosfaat (mg/l) pH :Zuurgraad EC :Elektrische geleidbaarheid (µS/cm)
	Bouwput		Verlagingscontour 0,05 m WVP		
	Masten	<b>Verlagingscontouren (GLG)</b>		Verlagingscontour 0,05 m freatisch	<b>Eenheden Krusingen en Strekkingen:</b> Debieten (Q) (in m <sup>3</sup> / uur) Volumes (V) (in m <sup>3</sup> )
	Locatie sondering incl. nummer		Verlagingscontour 0,05 m WVP		
	Locatie boring tot 0,50 m-mv	<b>Verklaring labels</b>		Gegevens locatie	<b>Afkortingen</b> SB: Spanningsbemaling
	Locatie boring tot 1.20 m-mv		Analyseresultaten grondwater		
	Locatie boring tot 4.00 m-mv				
	Locatie boring + peilbuis				
	Locatie oppervlaktewater monster				



Locatie VKA versie 2.5  
 Bouwwegen VKA versie 2.5.1

TITEL					
Waterinformatiekaart mast : 726					
Noord - West 380 kV					
STATUS	GETEKEND DOOR	AFD.	PAR.	OPDRACHTGEVER	
	I. Dinu			TenneT	
	GECONTROLEERD DOOR	AFD.	PAR.	OMSCHRIJVING WUZIGING	GETEKEND BIJ
	E. Aldershof				ARCADIS
	VOOR AKKOORD	AFD.	PAR.	SCHAAL	DATUM 1e UITGAVE
	M. van Driel			1:2500	7/1/2014
WAKGEBIED	TEK. SOORT	PROJECT NR.	FORMAT	NUMMER	WUZ NR.
			A3	Mast nr. 726	0

## 4 Grondmechanisch onderzoek

### Verantwoording

Titel: Grondmechanisch onderzoek: project: Noord-West 380 kV  
deelgebied 1  
mastnummer 726

Projectnummer: 000.144

Referentienummer: 6012-0102-000.R726

Revisie: 1

Datum: 25-03-2014

Auteur(s): G.Hofstede  
E-mail adres: b.bosman@fugro.nl

Gecontroleerd door: B. Bosman, teamleider sonderingen  
Paraaf gecontroleerd: BB

Goedgekeurd door: W.H.J. van der Velden, projectleider  
Paraaf goedgekeurd: WHV

Contact: B. Bosman, teamleider sonderingen

### INHOUDSOPGAVE

- 4.1. Inleiding
  - 4.2. Uitzetten en waterpassen
  - 4.3. Sonderen
  - 4.4. Onderzoeksresultaten
- Bijlagen



#### 4.1. Inleiding

Ten behoeve van het funderingsontwerp en de omgevingsvergunning voor de bouw van de mast zijn er gegevens verzameld van de bodemopbouw. De resultaten zijn in dit hoofdstuk beschreven.

Ter plaatse van de mastlocatie zijn de volgende veldwerkzaamheden uitgevoerd:

- 3 sonderingen met meting van plaatselijke wrijvingsweerstand tot 40 m -mv [of maximale reactiekracht], waarvan 1 sondering met meting van de waterspanning;
- Het bepalen van de ongedraineerde schuifsterkte van slappe kleilagen aan de hand van een bol-conus-sondering.

De sondering DKMB726- 4 heeft niet de beoogde diepte van 40 m –mv gehaald; op een mindere diepte is de maximale reactiekracht van de sondeertruck - t.w. 1,5 ton (bolconus) - bereikt.

#### 4.2. Uitzetten en waterpassen

De onderzoeklocaties zijn door Fugro GeoServices B.V. uitvoering uitgezet en gewaterpast, waarbij de locaties zijn gemeten met behulp van GPS-RTK en zijn weergegeven ten opzichte van RD/NAP. De onderzoekslocaties zijn weergegeven op de situatietekening.

De coördinaten van de onderzochte punten zijn onderaan de sondeergrafieken en in onderstaande tabel weergegeven.

	X-coördinaat	Y-coördinaat	Maaiveldniveau (NAP)
DKM726-1	243901.3	595527.4	0.24
DKM726-2	243904.7	595532.3	0.09
DKMP726-3	243886.2	595545.0	0.08
DKMB726-4	243883.0	595540.0	0.15

De hoogtebepaling van de onderzoekslocaties in het terrein is uitgevoerd met als doel de bodemopbouw te refereren aan een vaste referentiehoogte. De gerapporteerde hoogtes zijn niet geschikt voor andere doeleinden dan dit onderzoek.

Voor een verklaring van de op de situatietekening gebruikte tekens en symbolen wordt verwezen naar de bijlage "Legenda Terreinproeven en Grondsoorten".

#### 4.3. Sonderen

De sonderingen zijn uitgevoerd met de elektrische Fugro-kleefmantelconus conform norm NEN-EN-ISO 22476-1, toepassingsklasse 3. Een beschrijving van de gevolgde meet- en registratiemethode is gegeven in de bijlage "Continu Elektrisch Sonderen". De conus is voorzien van een hellingmeter. In de sondeergrafieken is de diepte gecorrigeerd voor de gemeten afwijking van de verticaal.

Op de grafieken van de sonderingen is het wrijvingsgetal weergegeven. Dit is de verhouding tussen de plaatselijke wrijvingsweerstand en de conusweerstand. Empirisch is vastgesteld dat het wrijvingsgetal een nauwe relatie heeft met de grondsoort, zodat een goede indicatie van de laagopbouw is verkregen.

De sonderingen zijn uitgewerkt met een interpretatie van het wrijvingsgetal voor identificatie van de bodemlagen. De identificatie van de bodemlagen is uitgevoerd volgens Robertson (1990), die door Fugro is aangepast aan de Nederlandse omstandigheden. Voor achtergronden en beperkingen wordt verwezen naar de bijlage "Continu Elektrisch Sonderen". De identificatie is indicatief en alleen geldig voor lagen onder de grondwaterstand. De resultaten dienen te worden geverifieerd met boringen of geologische informatie.

Op de sondeergrafiek waarop het resultaat van de meting van de waterspanning is gepresenteerd, is ook de waterspanningsindex gegeven. Dit is de verhouding tussen de waterspanning en de conusweerstand. In het algemeen kan worden gesteld dat een hoge index een minder goed water

doorlatende laag weergeeft. Voor de interpretatie van de waterspanningsonderingen verwijzen wij naar de bijlage "Continu Elektrisch Sonderen".

De bolconus is een meetinstrument waarvan de werking vergelijkbaar is met de standaard sondeerconus. Met de bolconus worden net zoals bij de gewone sondering de conusweerstand, de plaatselijk wrijving en de waterspanning geregistreerd. De bolconus heeft echter specifiek andere kenmerken die het mogelijk maken slappe gronden beter te onderzoeken, zoals:

- Een bolvormig uiteinde van de conus i.p.v. een kegel;
- Een gevoeliger druk sensor in punt;
- Een kleinere diameter van de mantel;
- Waterspanningsmeters op het uiteinde van conus en direct achter de bol.

De belangrijkste van deze eigenschappen zijn het bol-vormige uiteinde van de conus en de gevoelige druk sensor. Het basis oppervlak van een standaard sondeerconus is  $1000 \text{ mm}^2$ . De bolconus heeft een basis oppervlak van  $4778 \text{ mm}^2$ . Het grotere oppervlak en de gevoeliger druk sensor zijn goed toepasbaar in slappe veenlagen en voor het opsporen van kleine siltlaagjes. De maximale druk voor een bolconus bedraagt 2 MPa.

Door het toepassen een rekenfactor (11 à 15,5 afhankelijk van de grondsoort) op de conusweerstand kan de Cu worden bepaald. De exacte waarde van deze factor berust vaak op basis van ervaring. Met het toepassen van de insitu-vane kan deze rekenfactor worden onderbouwd met een onafhankelijke gemeten waarde.

#### 4.4. *Onderzoeksresultaten*

De onderzoeksresultaten zijn opgenomen in de volgende bijlagen:

Bijlage: 6012-0102-000-726

Bijlage: DKM726-1 t/m DKMP726-3

Bijlage: DKMB726-4

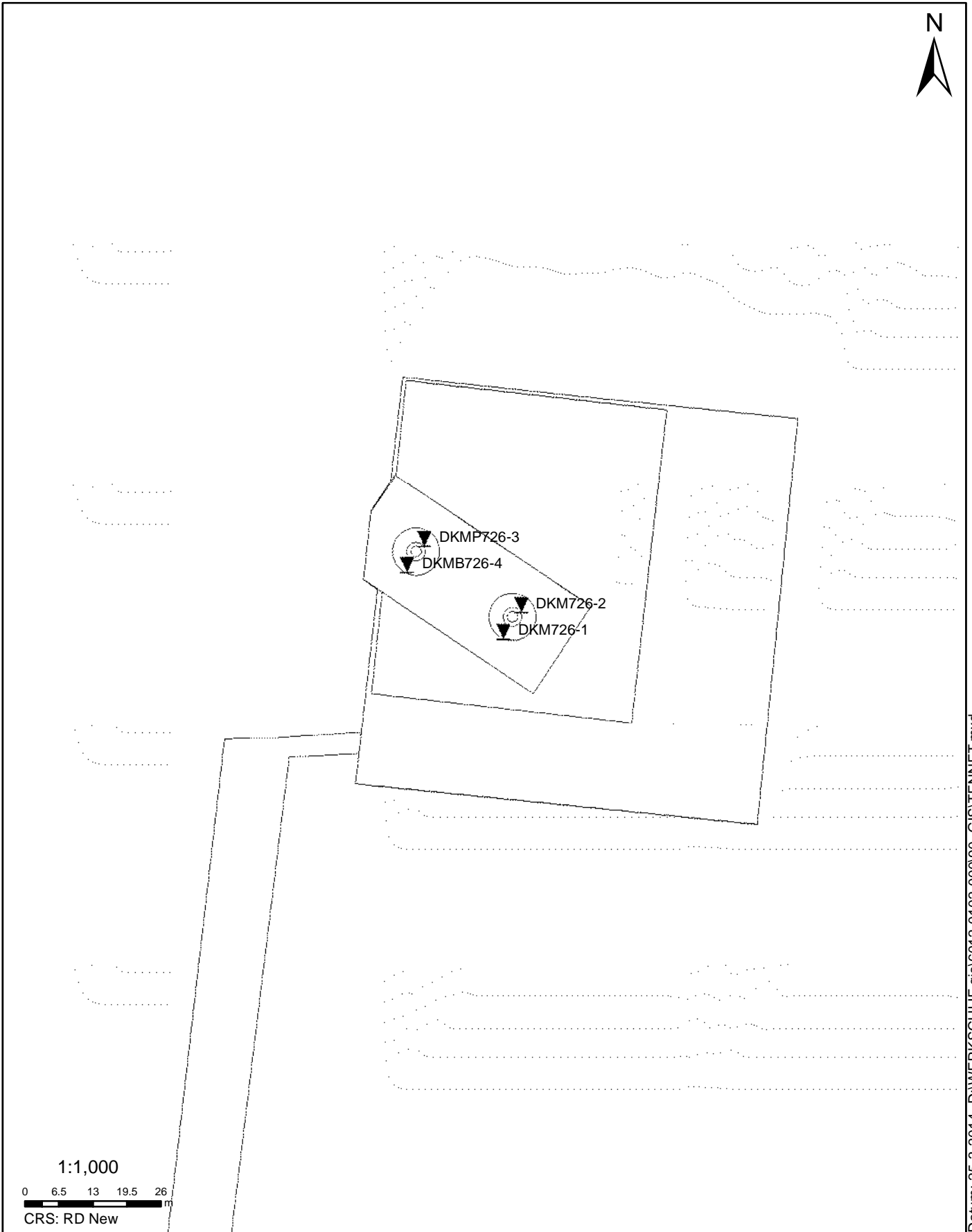
Situatie inclusief onderzoekslocaties

Sonderingen

Bolconus

"Legenda Terreinproeven en Grondsoorten"

"Continu Elektrisch Sonderen"



**SITUATIE**

NOORD - WEST 380

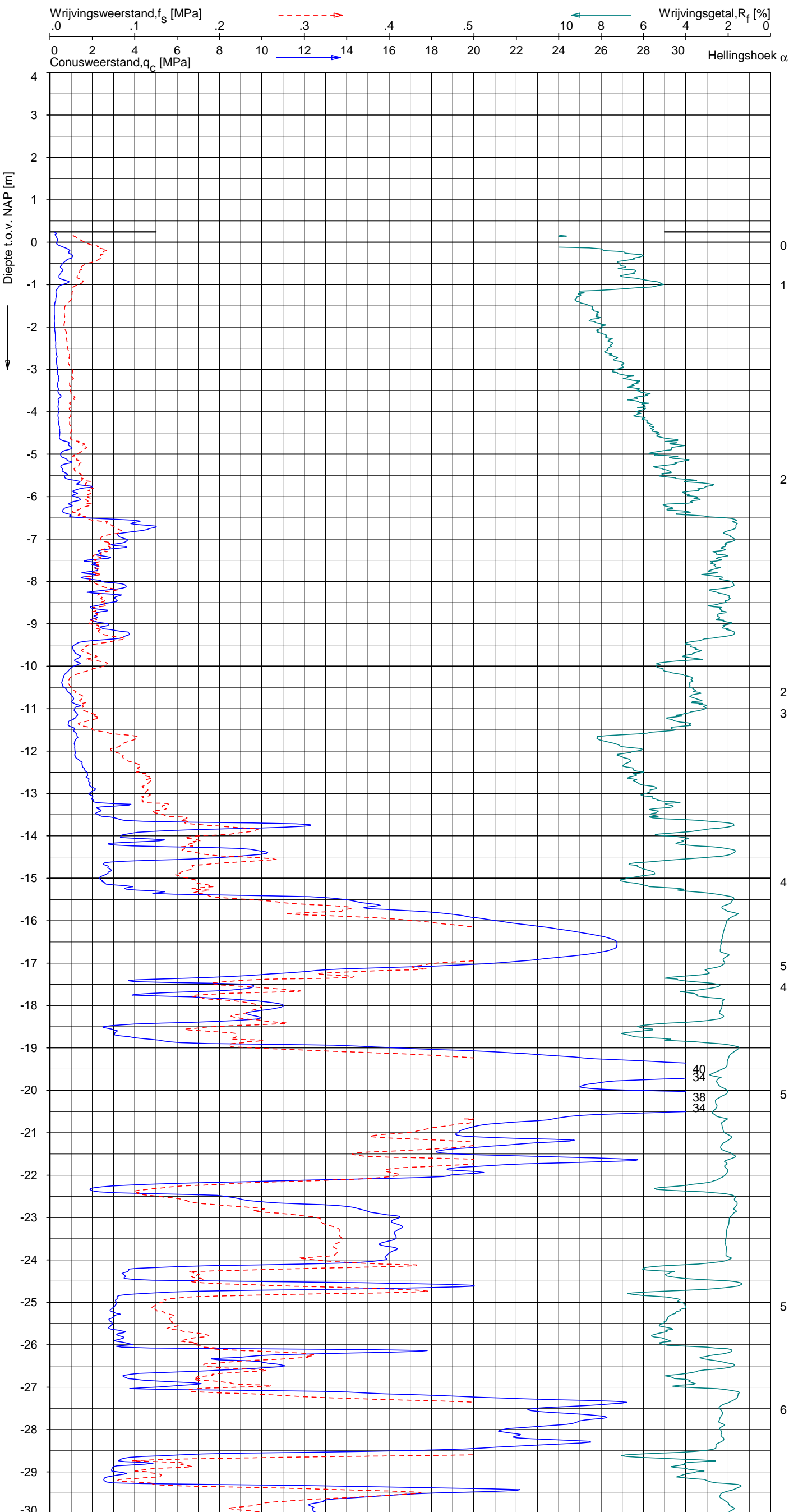
Opdr.nr.: 6012-0102-000

Bijlage : 726

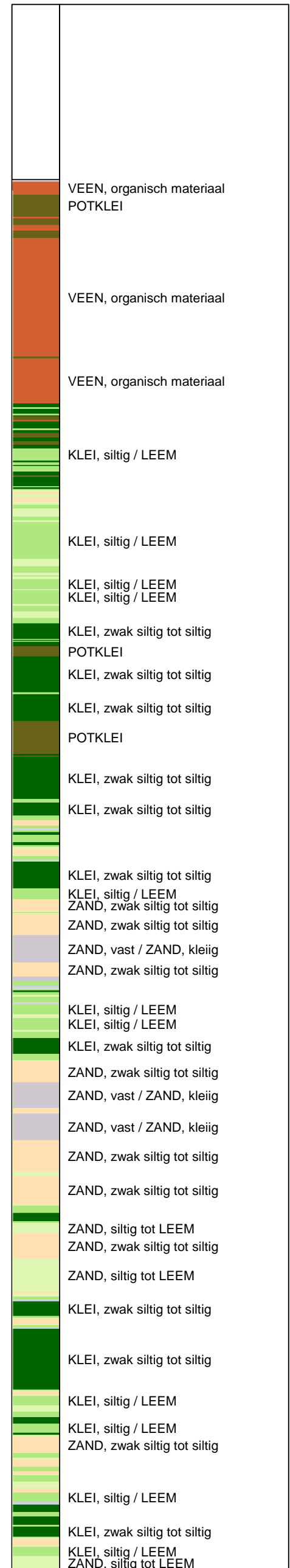
UNIPLOT 05.25.nl / QcfClass-N3.cmd / 2014-03-24 13:40:05

6012-0102-000

DKM726-1 - 1



**Indicatieve bodembeschrijving**  
 Automatisch gegenereerd uit data van de sondering, geldig onder grondwaterpeil (Robertson 1990, NL corr.)



Opg. : AS/SV d.d. 18-mrt-2014 Coord.: X=243901.3m Y=595527.4m Systeem: RD Sondering volgens norm NEN-EN-ISO 22476-1  
 Get. : HOFSTEDE d.d. 24-mrt-2014 MV = NAP +0.24m Conus: CP15-CF75SO2 1701-2675 Toepassingsklasse 3. Test type TE1  
 Conustype: A<sub>c</sub> = 1510 mm<sup>2</sup>; A<sub>s</sub> = 19895 mm<sup>2</sup>



**SONDERING MET PLAATSELIJKE KLEEFMETING**

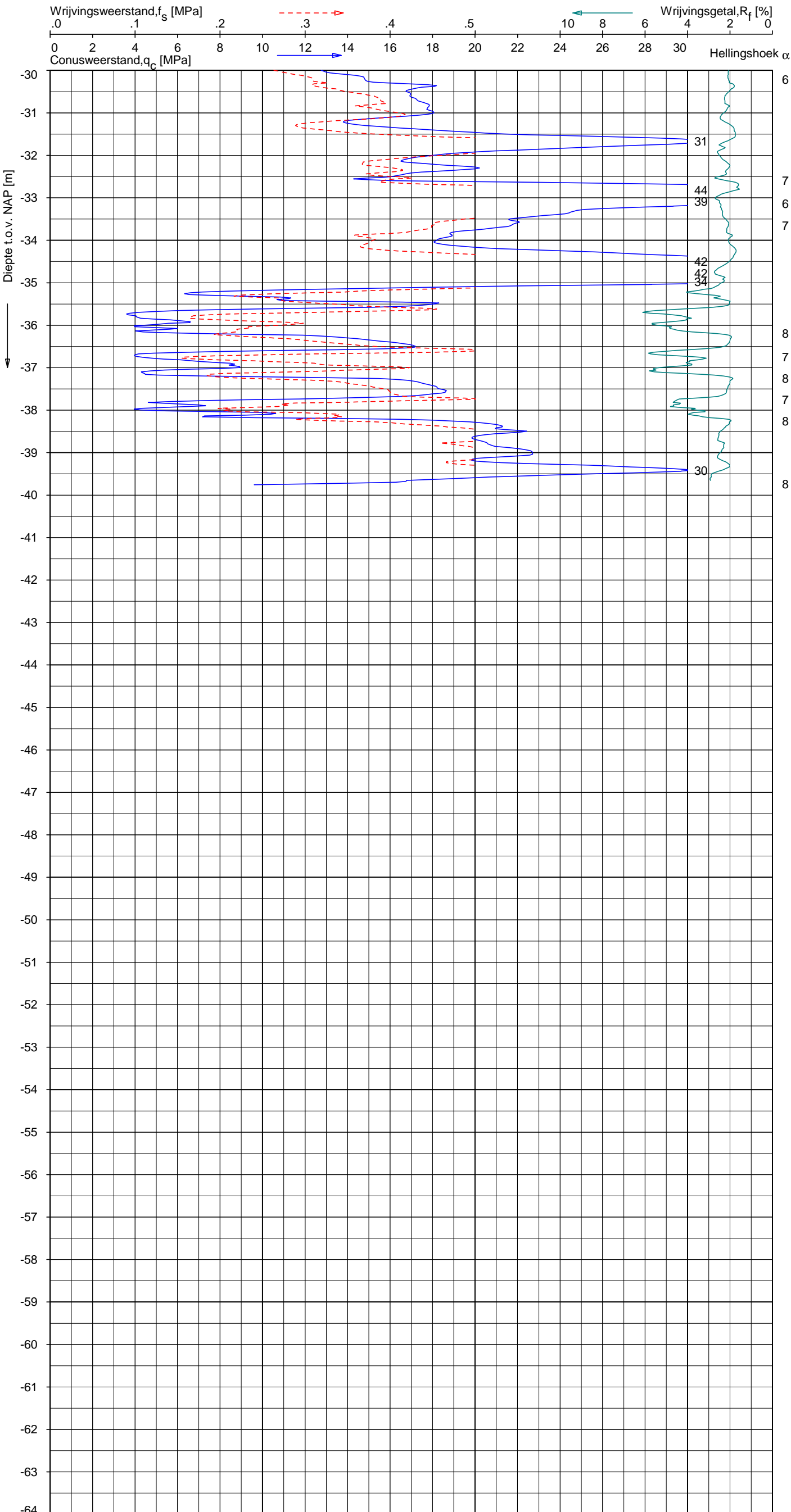
NOORD-WEST 380

Opdr. 6012-0102-000  
 Sond. DKM726-1

UNIPLOT 05.25.nl / QcfClass-N3.cmd / 2014-03-24 13:40:08

6012-0102-000

DKM726-1 - 2



**Indicatieve bodembeschrijving**  
 Automatisch gegenereerd uit data van de sondering, geldig onder grondwaterpeil (Robertson 1990, NL corr.)

ZAND, siltig tot LEEM
ZAND, siltig tot LEEM
ZAND, siltig tot LEEM
KLEI, siltig / LEEM
ZAND, zwak siltig tot siltig
KLEI, siltig / LEEM
ZAND, siltig tot LEEM
KLEI, siltig / LEEM
ZAND, zwak siltig tot siltig
ZAND, vast / ZAND, kleiig
KLEI, siltig / LEEM
ZAND, siltig tot LEEM
ZAND, zwak siltig tot siltig
ZAND, vast / ZAND, kleiig
KLEI, siltig / LEEM
KLEI, zwak siltig tot siltig
ZAND, siltig tot LEEM
KLEI, siltig / LEEM
ZAND, siltig tot LEEM
ZAND, siltig tot LEEM
KLEI, siltig / LEEM
ZAND, siltig tot LEEM
KLEI, siltig / LEEM
KLEI, siltig / LEEM

Opg. : AS/SV d.d. 18-mrt-2014 Coord.: X=243901.3m Y= 595527.4m Systeem: RD Sondering volgens norm NEN-EN-ISO 22476-1  
 Get. : HOFSTEDE d.d. 24-mrt-2014 MV = NAP +0.24m Conus: CP15-CF75SO2 1701-2675 Toepassingsklasse 3. Test type TE1  
 Conustype: A<sub>c</sub> = 1510 mm<sup>2</sup>; A<sub>s</sub> = 19895mm<sup>2</sup>



**SONDERING MET PLAATSELIJKE KLEEFMETING**

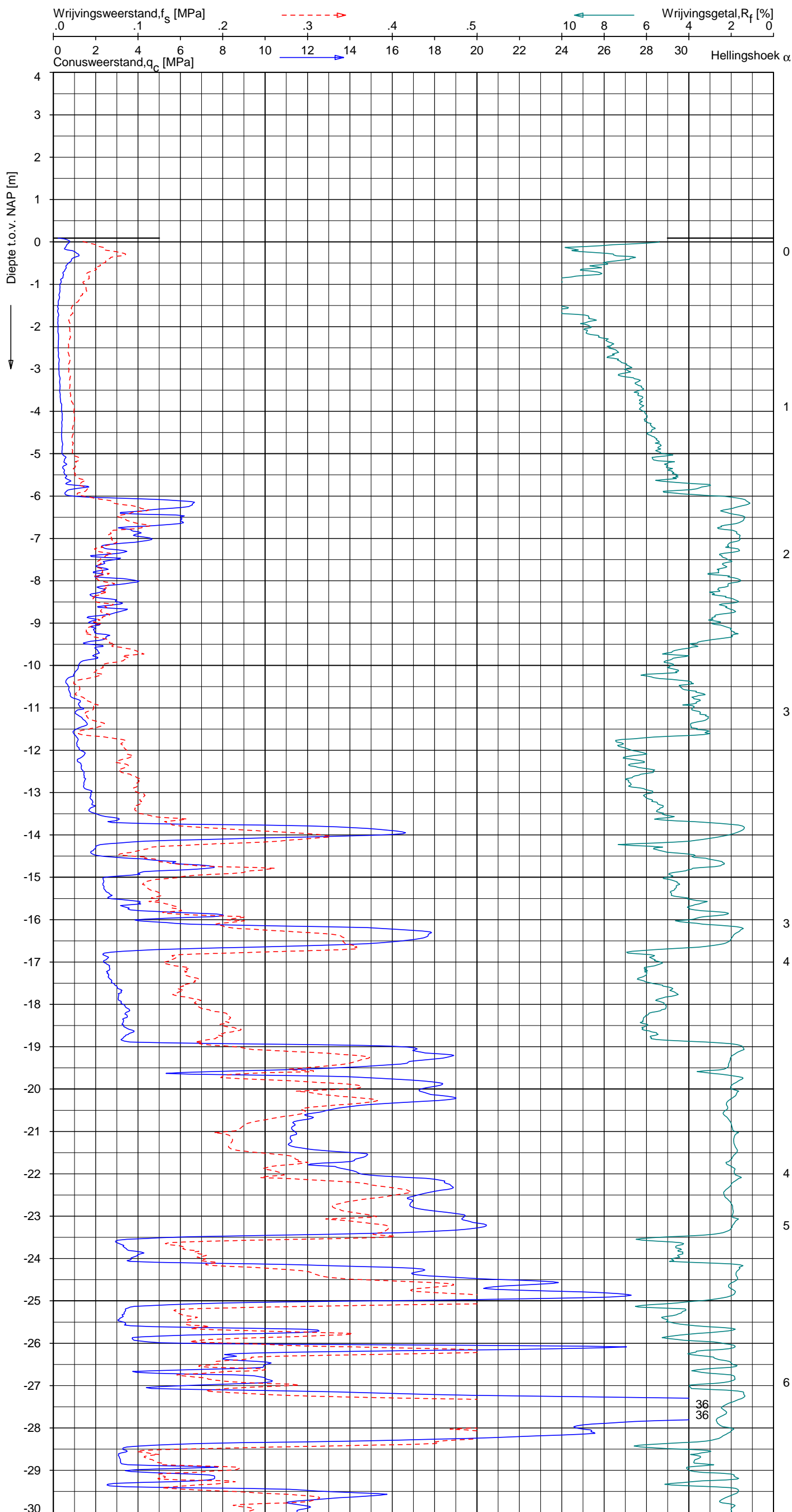
NOORD-WEST 380

Opdr. 6012-0102-000  
 Sond. DKM726-1

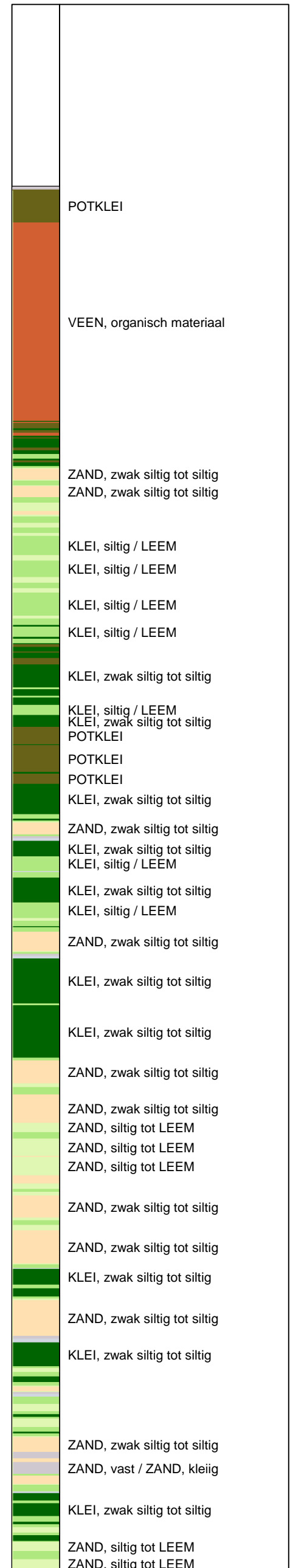
UNIPLOT 05.25.nl / QcfClass-N3.cmd / 2014-03-24 13:40:08

6012-0102-000

DKM726-2 - 1



**Indicatieve bodembeschrijving**  
 Automatisch gegenereerd uit data van de sondering, geldig onder grondwaterpeil (Robertson 1990, NL corr.)



Opg. : AS/SV d.d. 18-mrt-2014 Coord.: X=243904.7 m Y= 595532.3 m Systeem: RD Sondering volgens norm NEN-EN-ISO 22476-1  
 Get. : HOFSTEDE d.d. 24-mrt-2014 MV = NAP +0.09 m Conus: CP15-CF75SO2 1701-2675 Toepassingsklasse 3. Test type TE1  
 Conustype: A<sub>c</sub> = 1510 mm<sup>2</sup>; A<sub>s</sub> = 19895 mm<sup>2</sup>



**SONDERING MET PLAATSELIJKE KLEEFMETING**

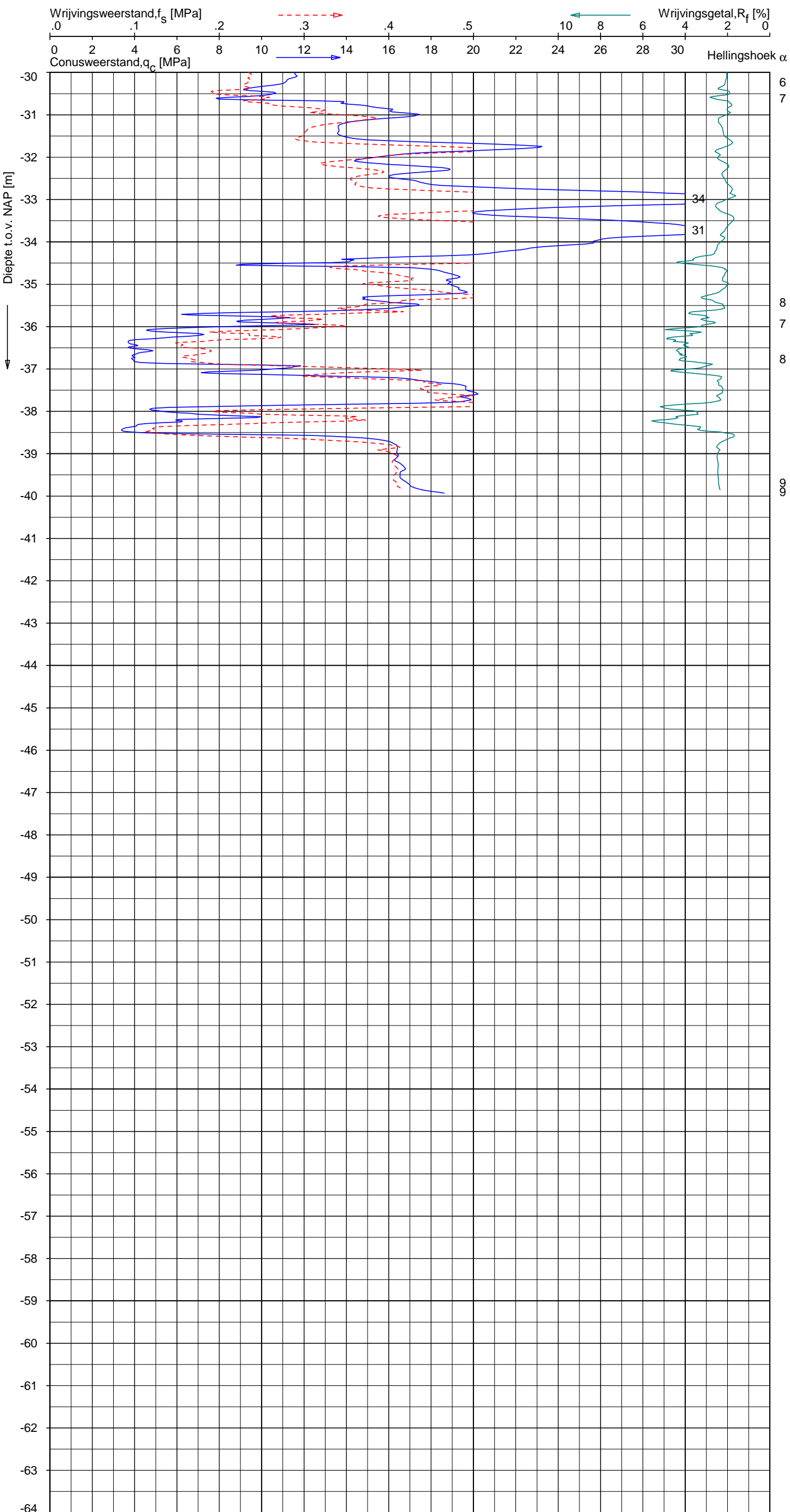
NOORD-WEST 380

Opdr. 6012-0102-000  
 Sond. DKM726-2


UNIPLOT 05.25.nl / QcfClass-N3.cmd / 2014-03-24 13:40:09

6012-0102-000

DKM726-2 - 2



**Indicatieve bodembeschrijving**  
 Automatisch gegenereerd uit data van de sondering, geldig onder grondwaterpeil (Robertson 1990, NL corr.)



Opg. : AS/SV d.d. 18-mrt-2014 Coord.: X=243904.7 m Y= 595532.3 m System: RD Sondering volgens norm NEN-EN-ISO 22476-1  
 Get. : HOFSTEDÉ d.d. 24-mrt-2014 MV = NAP +0.09 m Conus: CP15-CF75SO2 1701-2675 Toepassingsklasse 3. Test type TE1  
 Conustype: A<sub>c</sub> = 1510 mm<sup>2</sup>; A<sub>s</sub> = 19895mm<sup>2</sup>



**SONDERING MET PLAATSELIJKE KLEEFMETING**

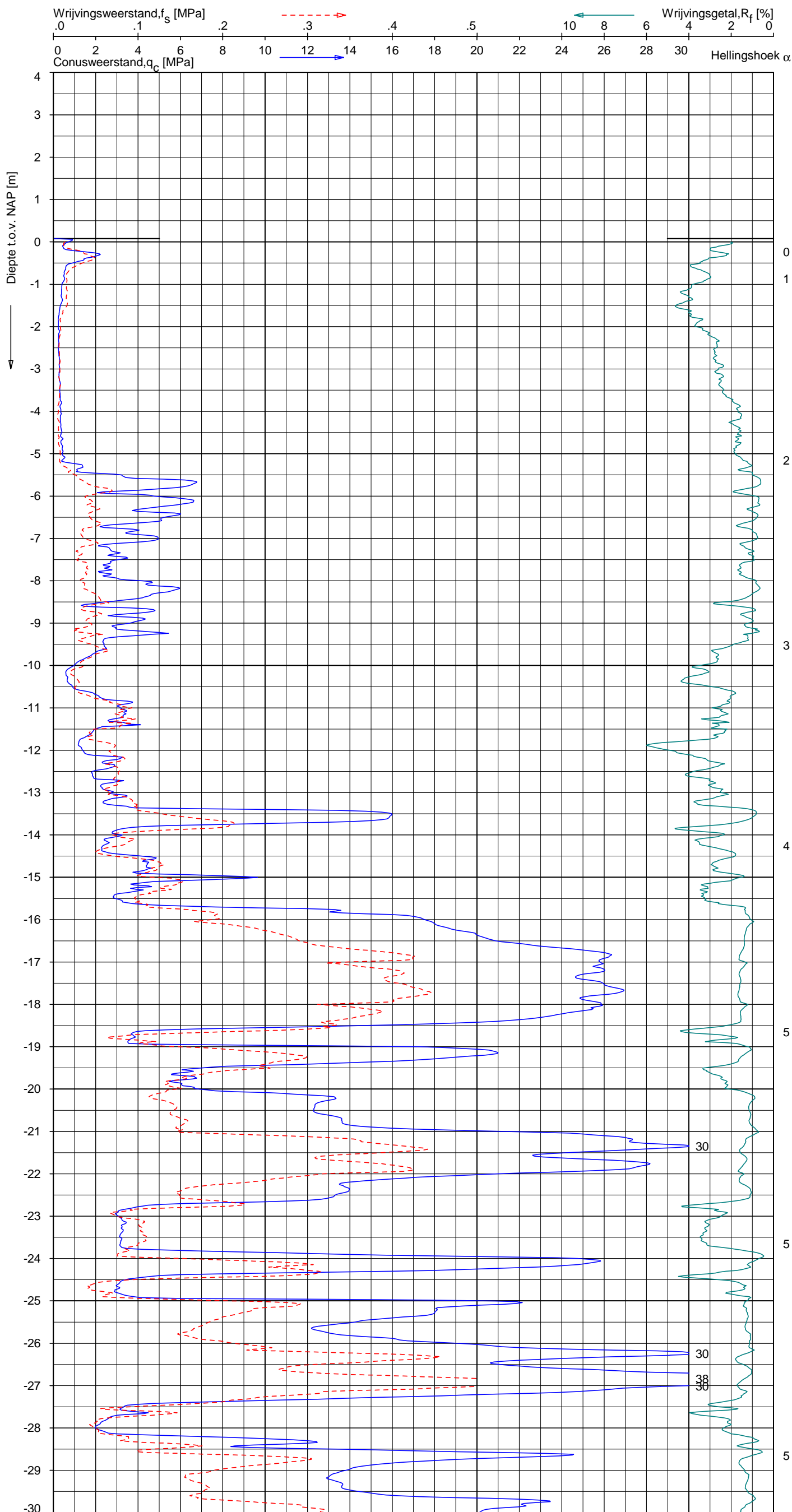
NOORD-WEST 380

Opdr. 6012-0102-000  
 Sond. DKM726-2

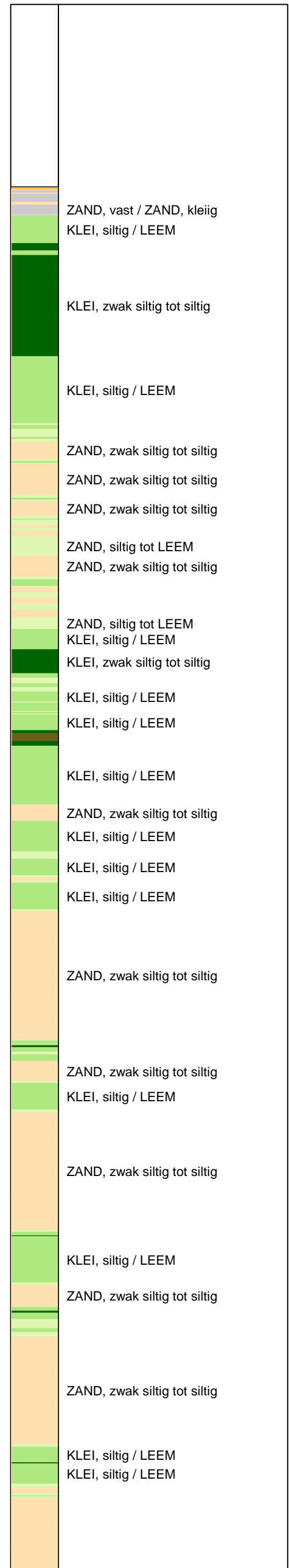
UNIPLOT 05.25.nl / QofClass-N3.cmd / 2014-03-24 13:40:11

6012-0102-000

DKMP726-3 - 1



**Indicatieve bodembeschrijving**  
 Automatisch gegenereerd uit data van de sondering, geldig onder grondwaterpeil (Robertson 1990, NL corr.)



Opg. : AS/SV d.d. 18-mrt-2014 Coord.: X=243886.2m Y=595545.0m Systeem: RD  
 Get. : HOFSTEDE d.d. 24-mrt-2014 MV = NAP +0.08m Conus: F7.5CKE2HAW<sub>1</sub>/B P1 1701-2650  
 Sondering volgens norm NEN-EN-ISO 22476-1 Toepassingsklasse 3. Test type TE1  
 Conustype: A<sub>c</sub> = 1500 mm<sup>2</sup>; A<sub>s</sub> = 19956 mm<sup>2</sup>



**SONDERING MET PLAATSELIJKE KLEEFMETING**

NOORD-WEST 380

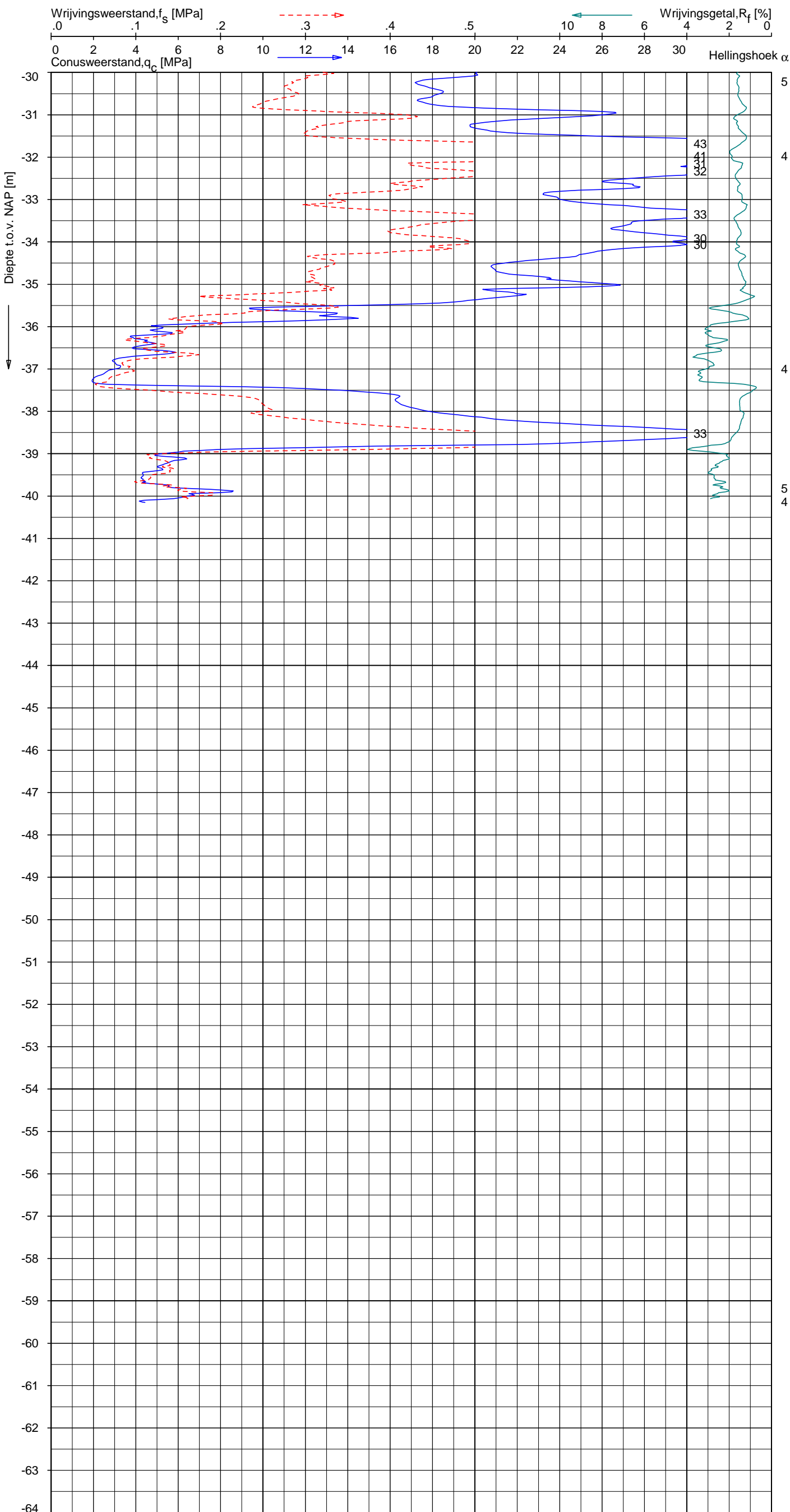
Opdr. 6012-0102-000  
 Sond. DKMP726-3




UNIPLOT 05.25.nl / QcFClass-N3.cmd / 2014-03-24 13:40:12

6012-0102-000

DKMP726-3 - 2



**Indicatieve bodembeschrijving**  
 Automatisch gegenereerd uit data van de sondering, geldig onder grondwaterpeil (Robertson 1990, NL corr.)



Opg. : AS/SV d.d. 18-mrt-2014 Coord.: X=243886.2m Y=595545.0m Systeem: RD Sondering volgens norm NEN-EN-ISO 22476-1  
 Get. : HOFSTEDE d.d. 24-mrt-2014 MV = NAP +0.08m Conus: F7.5CKE2HAW<sub>1</sub>/B P1 1701-2650 Toepassingsklasse 3. Test type TE1  
 Conustype: A<sub>c</sub> = 1500 mm<sup>2</sup>; A<sub>s</sub> = 19956 mm<sup>2</sup>



**SONDERING MET PLAATSELIJKE KLEEFMETING**

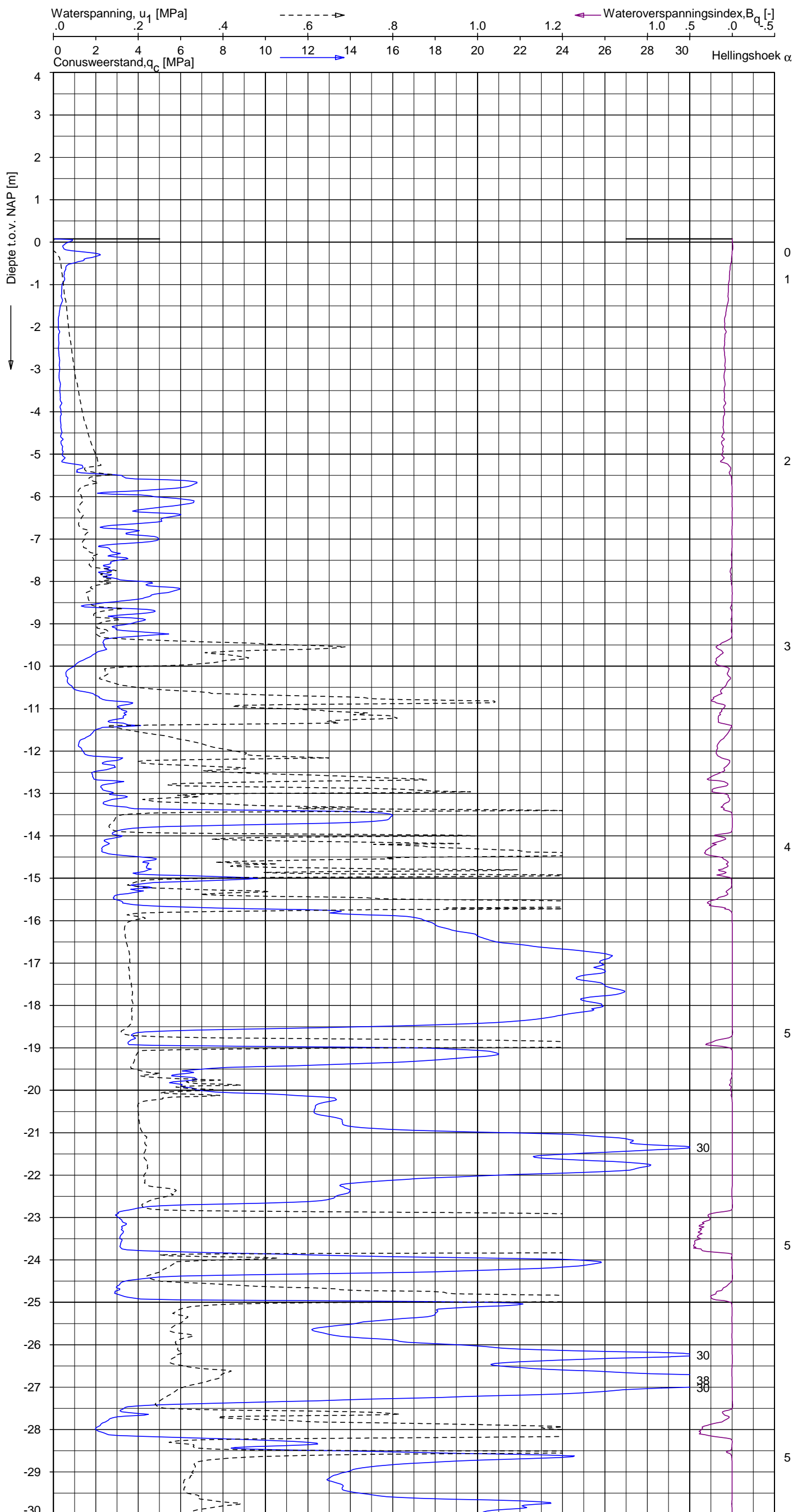
NOORD-WEST 380

Opdr. 6012-0102-000  
 Sond. DKMP726-3

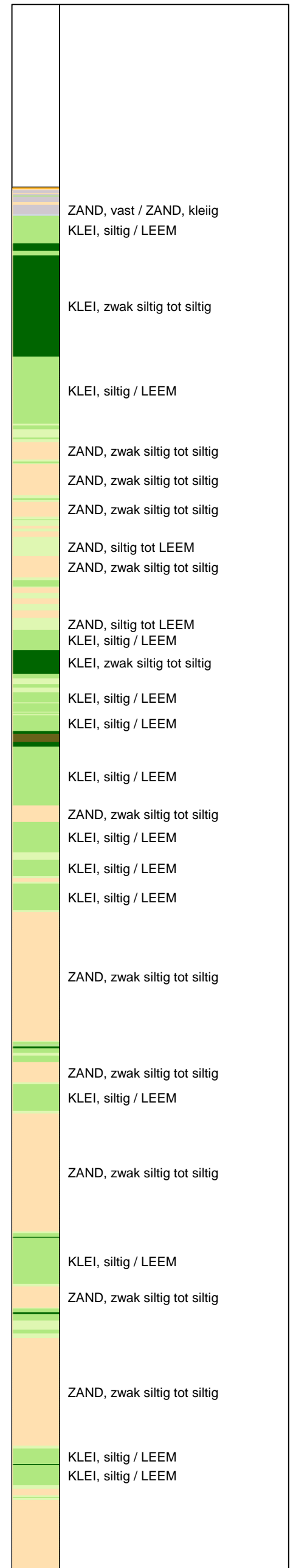
UNIPLOT 05.25.nl / QcU1Class-N3.cmd / 2014-03-24 13:42:29

6012-0102-000

DKMP726-3 - 1



**Indicatieve bodembeschrijving**  
 Automatisch gegenereerd uit data van de sondering, geldig onder grondwaterpeil (Robertson 1990, NL corr.)



Opdr.: AS/SV d.d. 18-mrt-2014 Coord.: X=243886.2m Y=595545.0m Systeem: RD  
 Get.: HOFSTEDE d.d. 24-mrt-2014 MV = NAP +0.08m Conus: F7.5CKE2HAW<sub>1</sub>/B P1 1701-2650  
 Sondering volgens norm NEN-EN-ISO 22476-1 Toepassingsklasse 3. Test type TE1  
 Conustype:  $A_c = 1500 \text{ mm}^2$ ;  $A_s = 19956 \text{ mm}^2$



**SONDERING MET WATERSPANNINGSMETING**

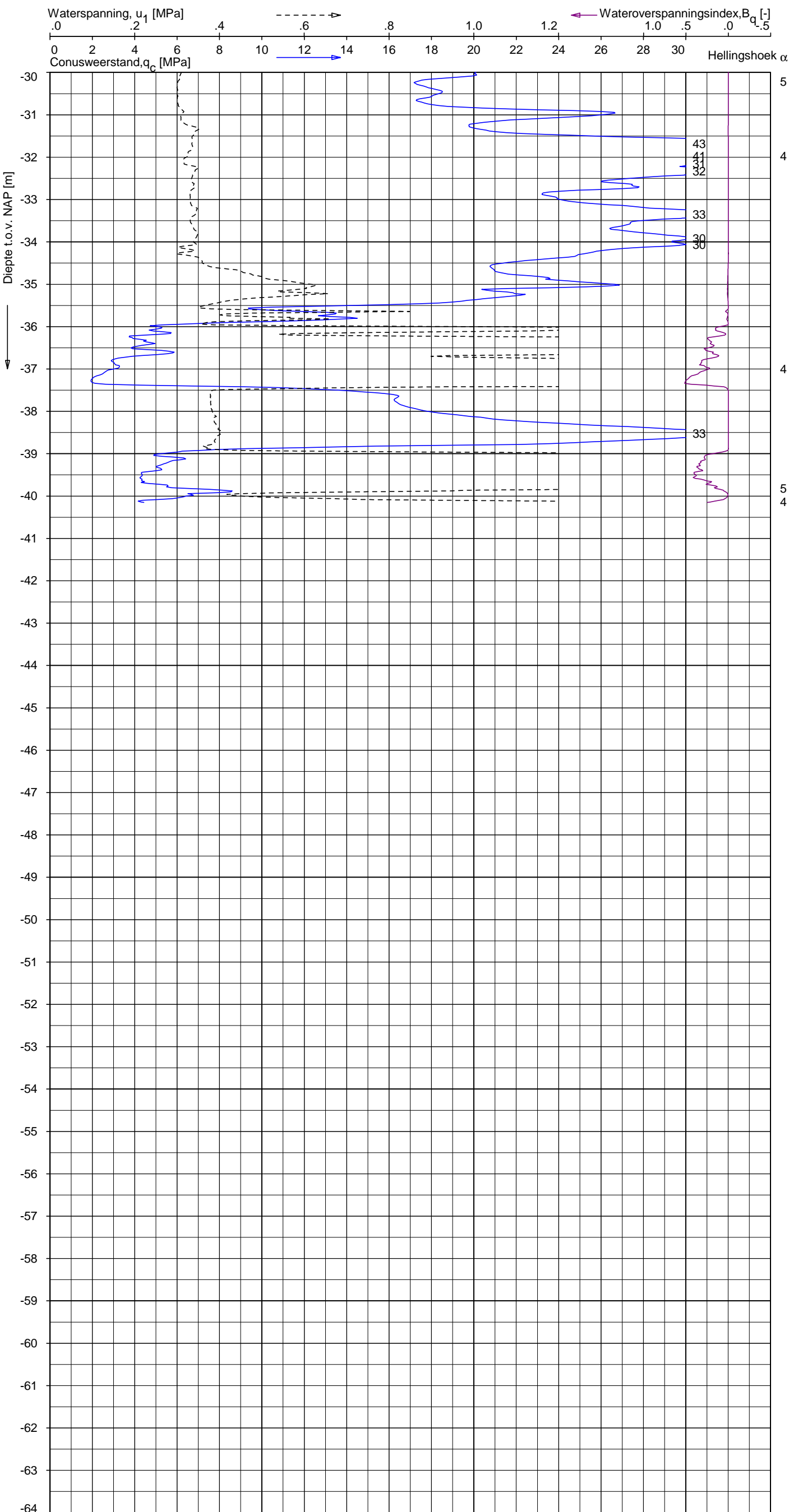
NOORD-WEST 380

Opdr. 6012-0102-000  
 Sond. DKMP726-3


UNIPLOT 05.25.nl / QcU1Class-N3.cmd / 2014-03-24 13:42:29

6012-0102-000

DKMP726-3 - 2



**Indicatieve bodembeschrijving**  
 Automatisch gegenereerd uit data van de sondering, geldig onder grondwaterpeil (Robertson 1990, NL corr.)



Opg. : AS/SV d.d. 18-mrt-2014 Coord.: X=243886.2m Y=595545.0m Systeem: RD Sondering volgens norm NEN-EN-ISO 22476-1  
 Get. : HOFSTEDE d.d. 24-mrt-2014 MV = NAP +0.08m Conus: F7.5CKE2HAW1/B P1 1701-2650 Toepassingsklasse 3. Test type TE1  
 Conustype: A<sub>c</sub> = 1500 mm<sup>2</sup>; A<sub>s</sub> = 19956 mm<sup>2</sup>



**SONDERING MET WATERSPANNINGSMETING**


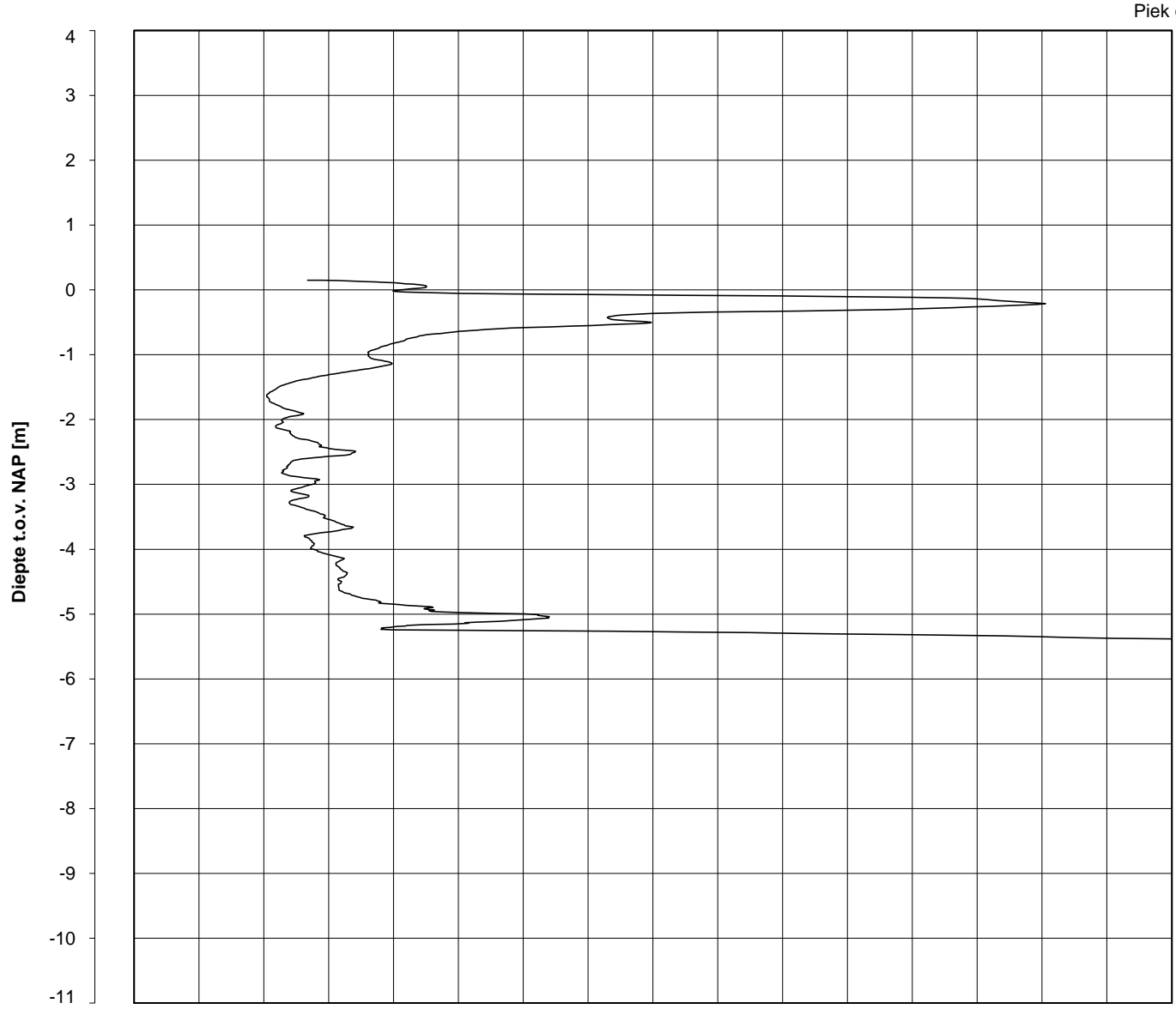
NOORD-WEST 380

Opdr. 6012-0102-000  
 Sond. DKMP726-3

Bol Penetratie Weerstand,  $q_B$  [MPa]  
.0 .1 .2 .3 .4 .5 .6 .7 .8 .9 1.0 1.1 1.2 1.3 1.4 1.5 1.6

Waterspanning,  $u_{1,B}$  [MPa]  
-.50 -.25 .00 .25 .50 .75

Waterspanning,  $u_{2,B}$  [MPa]  
Helling  $\alpha$  [Gr]



1  
1  
1  
1  
2  
2

Datum uitvoering: 18-Mar-2014

Sonde Type/Nr. : B-A48F2.5CKE2HA/B

**DKMB726-4**

**BOL SONDERING**

Test tov NAP [m]: +0.15

Bol Basis Opp. [mm<sup>2</sup>] : 4778

Coördinaten [m] : X = 243883.0 Y = 595540.0

NOORD-WEST 380

## LEGENDA TERREINPROEVEN EN GRONDSOORTEN

### BORINGEN / PEILBUIZEN

	mechanische boring (B)
	handboring (HB)
	niet uitgevoerde boring
	niet uitgevoerde handboring
	boring met peilbuis
	boring met peilbuis, ondiep en diep filter
	boring met peilbuis, ondiep, middeldiep en diep filter
	handboring met peilbuis
	hellingmeterbuis (HMB)
	gedrukte peilbuis (PB) / minifilter (MF)
	boring derden
	boring derden met peilbuis

### SONDERINGEN

	diep-/diepzware sondering
	middelzware sondering
	diep-/diepzware sondering met plaatselijke kleefmeting
	middelzware sondering met plaatselijke kleefmeting
	slagsondering
	niet uitgevoerde sondering
	waterspanningsmeter (WSM)
	sondering derden
	sondering derden met plaatselijke kleefmeting

### Type sonderingen

M	middelzware sondering
D	diepsondering
DZ	diepzware sondering
S	slagsondering

### Toegevoegde metingen

KM	meting van de plaatselijke kleef
P	meting van waterspanning
M	meting van de magnetische veldsterkte
G	meting van de geleidbaarheid
S	meting van de schuifgolfsnelheid (seismische meting)
T	meting van de temperatuur

### LEGENDA / TERMINOLOGIE

#### grind

	Grind, siltig
	Grind, zwak zandig
	Grind, matig zandig
	Grind, sterk zandig
	Grind, uiterst zandig

#### zand

	Zand, kleilig
	Zand, zwak siltig
	Zand, matig siltig
	Zand, sterk siltig
	Zand, uiterst siltig

#### veen

	Veen, mineraalarm
	Veen, zwak kleilig
	Veen, sterk kleilig
	Veen, zwak zandig
	Veen, sterk zandig







#### klei

	Klei, zwak siltig
	Klei, matig siltig
	Klei, sterk siltig
	Klei, uiterst siltig
	Klei, zwak zandig
	Klei, matig zandig
	Klei, sterk zandig

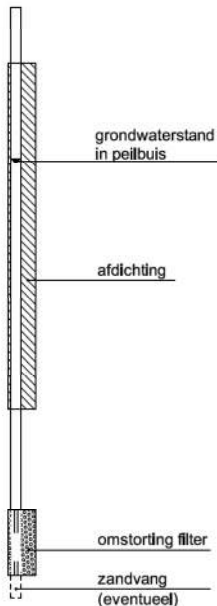
#### leem

	Leem, zwak zandig
	Leem, sterk zandig

#### Overige toevoegingen

	zwak humeus
	matig humeus
	sterk humeus
	zwak grindig
	matig grindig
	sterk grindig

#### Peilbuis



#### Monsters



#### Overig

	gemiddeld hoogste grondwaterstand
	grondwaterstand
	gemiddeld laagste grondwaterstand
	slib
	verharding / kern / asfalt
	puin

## CONTINU ELEKTRISCH SONDEREN

### Meettechniek

De standaard bij Fugro toegepaste conus is de “elektrische kleefmantelconus”, waarmee de conusweerstand, de plaatselijke wrijvingsweerstand en de helling gelijktijdig worden gemeten. Sinds februari 2013 is de nieuwe norm *NEN-EN-ISO 22476-1:2012/C1:2013 Geotechnisch onderzoek en beproeving - Veldproeven - Deel 1: Elektrische sondering met en zonder waterspanningsmeting* van toepassing als vervanging van NEN 5140, die is terug getrokken. In NEN 9997-1 wordt echter nog wel verwezen naar NEN 5140.

Bij het uitvoeren van een sondering conform *NEN-EN-ISO 22476-1:2012/C1:2013* wordt de puntweerstand gemeten, die moet worden overwonnen om een conus met een tophoek van  $60^{\circ}$  en een basisoppervlak van  $1000 \text{ mm}^2$  met een constante snelheid van ca  $20 \text{ mm/s}$  in de bodem te drukken. Voor de meting van de wrijvingsweerstand is een mantel met een oppervlak van  $15000 \text{ mm}^2$  boven de punt aangebracht. De druk op de conuspunt (conusweerstand in MPa) en de wrijving langs de kleefmantel (plaatselijke wrijvingsweerstand in MPa) worden door rekstroken in de conus continu digitaal gemeten. Volgens *NEN-EN-ISO 22476-1* mag het basisoppervlak van de conus tussen  $500$  en  $2000 \text{ mm}^2$  variëren zonder dat correctiefactoren op de meetresultaten moeten worden toegepast. Fugro sonderingen worden standaard uitgevoerd met een sondeerconus met een basisoppervlak van  $1500 \text{ mm}^2$  en een manteloppervlak van  $20000 \text{ mm}^2$ .

Veelal wordt gebruik gemaakt van een conus met een korter cilindrisch deel boven de conuspunt dan in *NEN-EN-ISO 22476-1* vermelde  $400 \text{ mm}$  voor een standaard conus. Het cilindrische deel vanaf de conuspunt van de standaard door Fugro gebruikte conussen een lengte heeft van  $230 \text{ mm}$  in plaats van de genormeerde lengte. Onderzoek<sup>1)</sup> heeft aangetoond, dat de invloed van de lengte van deze conus op het sondeerresultaat verwaarloosbaar is, terwijl met een kortere conus met minder risico een grotere sondeerdiepte kan worden bereikt.

De meetsignalen worden digitaal naar een elektrische meeteenheid gestuurd en samen met de diepte en de tijd opgeslagen. Definitieve verwerking vindt daarna op kantoor plaats, waarbij de gemeten parameters tegen de diepte in grafiekvorm worden uitgewerkt. Door continue registratie van de gemeten conus- en wrijvingsweerstand wordt een nauwkeurig beeld van de gelaagdheid en de vastheid van de bodem verkregen.

Afwijking van de conus met de verticaal worden continu geregistreerd, waarmee bij de uitwerking de diepte wordt gecorrigeerd en zo een onjuiste diepteaanduiding als gevolg van “scheef sonderen” wordt voorkomen.

### Interpretatie van de sonderingen met plaatselijke wrijvingsweerstand

Meting van zowel de conusweerstand  $q_c$  als de plaatselijke wrijvingsweerstand  $f_s$  maakt het mogelijk het wrijvingsgetal  $R_f$  te berekenen. Het wrijvingsgetal wordt gedefinieerd als het quotiënt van de plaatselijke wrijving en de op gelijke diepte gemeten conusweerstand in procenten. Hierbij wordt rekening gehouden met laagscheidingen ter hoogte van de mantel.

Het wrijvingsgetal  $R_f$  geeft samen met de conusweerstand  $q_c$  een goed beeld van de bodemopbouw *beneden* de grondwaterspiegel. In de onderstaande tabel zijn enige kenmerkende waarden van het wrijvingsgetal aangegeven. *Met nadruk dient te worden gesteld dat deze waarden slechts indicatief zijn en getoetst dienen te worden aan boringen of lokale ervaring en uitsluitend gelden voor de cilindrische elektrische conus.*

grondsoort	wrijvingsgetal in %	grondsoort	Wrijvingsgetal in %
Grind, grof zand	0,2 – 0,6	Klei	3,0 – 5,0
Zand	0,6 – 1,2	Potklei	5,0 – 7,0
Silt, leem, löss	1,2 – 4,0	Veen	5,0 – 10,0

In geroerde grond en in grond boven de grondwaterspiegel kunnen grote afwijkingen ten opzichte van de genoemde waarden voorkomen en gelden deze waarden niet.

<sup>1)</sup> Lunne en Powell, A comparison of different sized piezocones in UK clays.

## CONTINU ELEKTRISCH SONDEREN

### Presentatie sondeergegevens

Sonderingen kunnen worden uitgewerkt met interpretatie van het wrijvingsgetal voor identificatie van de bodemlagen. De identificatie van de bodemlagen is dan uitgevoerd volgens Robertson [1990]<sup>2</sup>, die door Fugro is aangepast aan de Nederlandse omstandigheden. Bij deze interpretatie wordt uitgegaan van de genormaliseerde waarden van de conusweerstand  $nQ_c$  en wrijvingsgetal  $nR_f$  als ingangspanparameters.

De genormaliseerde waarden van de conusweerstand  $nQ_c$  en wrijvingsgetal  $nR_f$  worden berekend, uit de gemeten wrijvingsweerstand  $f_s$  en conusweerstand  $q_c$ , indien mogelijk gecorrigeerd voor de waterspanning en de verticale effectieve - en totale grondspanning volgens de onderstaande formules.

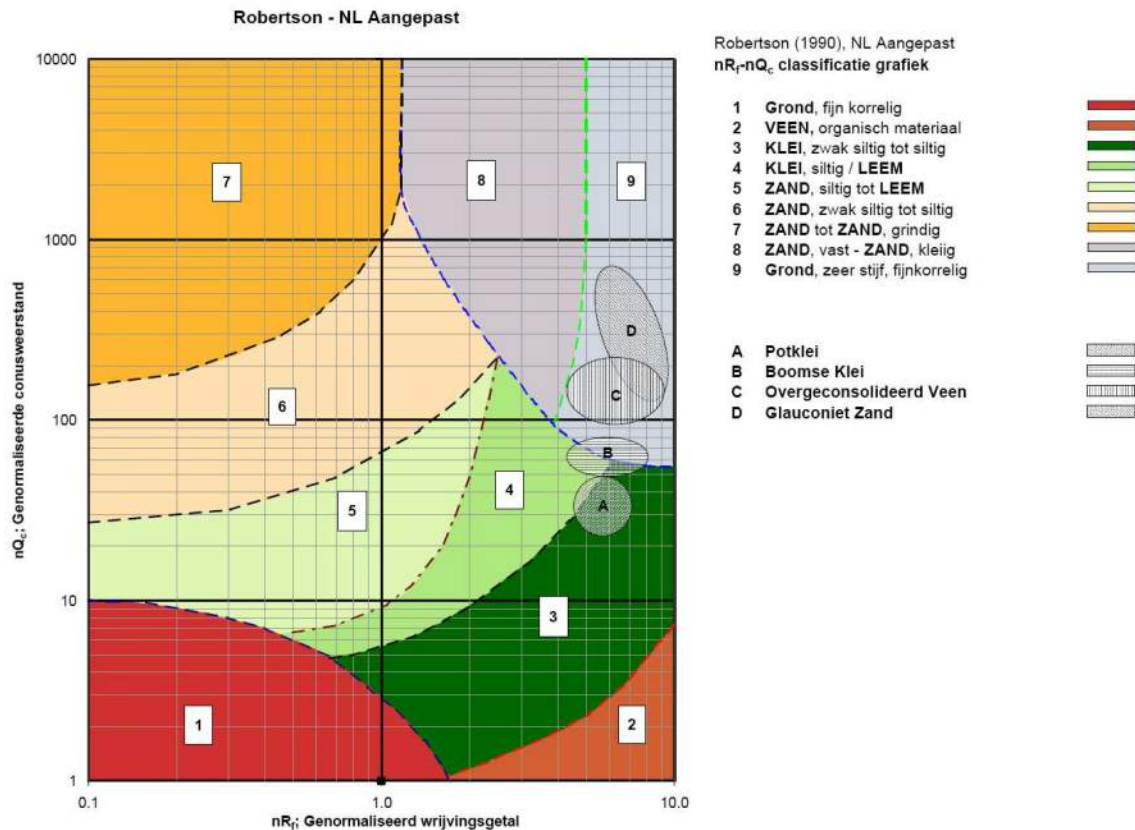
Genormaliseerde conusweerstand: 
$$nQ_c = \frac{q_t - \sigma_{v0}}{\sigma'_{v0}}$$

Genormaliseerd wrijvingsgetal: 
$$nR_f = \frac{100 \cdot f_s}{q_t - \sigma_{v0}}$$

In geval er geen waterspanning is gemeten, wordt voor  $q_t$  de waarde van  $q_c$  gebruikt.

Voor de grondsoorten, die specifiek zijn voor de Nederlandse ondergrond condities, zijn in de Bodem Classificatiegrafiek van Robertson [1990] twee aanpassingen gedaan om de Nederlandse situatie beter te beschrijven:

- Gebieden 4 en 5 zijn anders ingedeeld, zodat losgepakte zanden en ondiepe kleilagen beter worden geïnterpreteerd. Deze aanpassingen zijn in onderstaande figuur weergegeven.
- Bovendien is een extra voorwaarde ingebracht om Holocene veenlagen goed te kunnen classificeren. Voor  $q_c < 1,5$  MPa en  $R_f > 5$  % wordt de grond als veen geïnterpreteerd.



<sup>2</sup> Robertson, P.K. [1990] "Soil Classification using the cone penetration test". Canadian Geotechnical Journal, 27(1), 151-8<sup>2</sup>

## CONTINU ELEKTRISCH SONDEREN

Voor een aantal specifieke grondtypen, zoals bijvoorbeeld Potklei, Boomse klei, overgeconsolideerd veen en glauconiethoudend zand is tevens het classificatie gebied aangegeven. Deze stemmen niet direct overeen met de benamingen van gebieden 1 tot en met 9.

De identificatie is indicatief en alleen geldig voor lagen onder de grondwaterstand. De resultaten dienen te worden geverifieerd met boringen of geologische informatie. Uitgedroogde cohesieve toplagen geven een te hoge waarde worden voor het wrijvingsgetal, waardoor bijvoorbeeld uitgedroogde kleilagen mogelijk onterecht worden geïnterpreteerd als veenlagen. Ook is de correlatie voor de toplagen minder betrouwbaar vanwege het lage effectieve spanningsniveau in deze lagen.

### Andere conustypen

Naast de meting van conusweerstand en plaatselijke wrijving is het mogelijk extra (combinaties van)

type meting	Meetresultaten	toepassingsmogelijkheden
waterspanning	waterspanning ter plaatse van de punt	registreren waterremmende lagen indicatie stijghoogte grondwater classificatie / gelaagdheid bodem
magnetometer	Magnetische veldsterkte in 3 orthogonale richtingen (X,Y,Z)	Blindganger onderzoek, onderzoek ligging obstakels (stalen leidingen, grondankers), onderzoek paalpunt niveau / schoorstand funderingspalen, onderzoek ligging onderzijde stalen damwanden
geleidbaarheid	elektrische geleiding grond en grondwater	indicatie waterkwaliteit / zoet - zout water grens onderzoek verspreiding verontreiniging
temperatuur	temperatuurmeting op verschillende diepten	warmteoverdracht in de bodem bepaling temperatuurgrediënt
schuifgolfsnelheid (seismisch)	dynamische bodemparameters op verschillende diepten	machiefunderingen, windturbinefunderingen
versnelling	versnellingen op verschillende diepten	heitrillingen / verkeerstrillingen
MIP (membrane interface probe)	verticale verspreiding van vluchtige (gechloreerde) koolwaterstoffen	bestudering zak/drijfslagen en/of verontreinigingen met vluchtige (gechloreerde) koolwaterstoffen
ROST (rapid optical screening tool)	verticale verspreiding van (aromatische) koolwaterstoffen	bestudering zak/drijfslagen en/of verontreinigingen met (aromatische) koolwaterstoffen

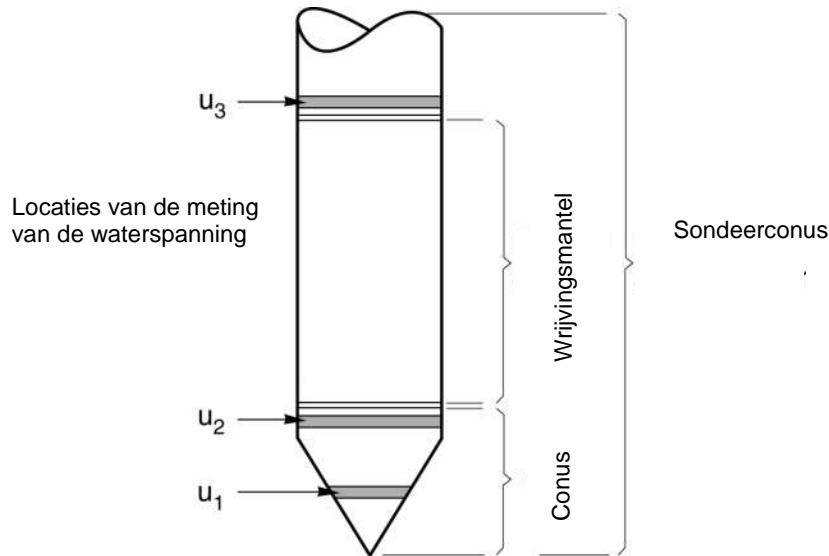
metingen uit te voeren. In onderstaand schema zijn enkele mogelijkheden aangegeven. Indien gewenst kan nadere informatie over metingen en toepassingsmogelijkheden worden verschaft.

### Waterspanningssonderingen

Naast registratie van conusweerstand en plaatselijke wrijvingsweerstand wordt bij een groot deel van de sonderingen waterspanning geregistreerd. Een waterspanningsconus is voorzien van een ingebouwde druksensor, waarmee de waterdruk tijdens het sonderen wordt gemeten. Een filter voorkomt het contact van grond met de druksensor. De waterdruk kan op drie locaties in de conus worden gemeten waarbij de posities  $u_1$  en  $u_2$  veelvuldig voorkomen. Positie  $u_3$  wordt zelden toegepast. Slechts een kleine hoeveelheid water ( $0,2 \text{ mm}^3$ ) is nodig om een nauwkeurige waterdruk te meten. Het meetbereik kan worden gekozen afhankelijk van de te verwachten wateroverspanning. In stijve kleien kan deze oplopen tot meer dan 3 MPa.



## CONTINU ELEKTRISCH SONDEREN



Figuur 1 Principe piëzo-conus

### Uitvoeringswijze

Om een juiste meting van de waterspanning te verkrijgen, dient het gehele meetsysteem volledig ontlucht en gevuld te zijn met een weinig samendrukbare vloeistof. Om te voorkomen dat de vloeistof tijdens het sonderen in de onverzadigde lagen boven de grondwaterstand wegvloeit zijn een juiste keuze van vloeistof, het gebruik van een rubber membraam, een goede uitvoering en de poriëngrootte van het filter belangrijk.

Indien het grondwater relatief ondiep aanwezig is, wordt bij voorkeur voorgeboord tot het niveau van de grondwaterspiegel teneinde luchttoetreding te voorkomen. Hiermee wordt ook de kans op beschadiging en in de grond achterblijven van het rubber membraam verkleind.

### Interpretatie

De resultaten van de piëzo-sonderingen bestaan uit de gemeten conusweerstand ( $q_c$ ), de plaatselijke wrijvingsweerstand ( $f_s$ ), het wrijvingsgetal ( $R_f$ ), de gemeten waterspanning ( $u_1$  of  $u_2$  respectievelijk in de punt en achter de punt) en de wateroverspanningindex  $B_q$ .

De resultaten van de waterspanningsmeting tijdens het sonderen vormen uit grondmechanisch en geohydrologisch oogpunt een belangrijke extra informatiebron voor de interpretatie van de bodemopbouw. Door combinatie van de meting van de conusweerstand en de waterspanning, bij voorkeur samen met de plaatselijke wrijvingsweerstand, wordt optimaal gebruik gemaakt van de sondeertechniek en kan het benodigde aanvullend grondonderzoek efficiënter worden gepland.

Bij de interpretatie speelt met name de wateroverspanning een rol, dat wil zeggen de verhoging van de waterspanning die door het indrukken van de conus ontstaan is.

Dunne cohesieve laagjes in een zandpakket en dunne zandlaagjes in een kleipakket, die in de conusweerstand en de plaatselijke wrijvingsweerstand door uitmiddeling niet of slecht zichtbaar zijn, kunnen goed worden gedetecteerd aan de hand van de water(over)spanningen, die door het sonderen ontstaan. Deze laagjes kunnen van groot belang zijn voor het zettingsgedrag van funderingen en voor de verticale (on)doorlatendheid van de grond.

Verder kunnen met de piëzo-conus, met name via de  $u_1$ -meting, sterk gelaagde structuren van zand en klei onderscheiden worden van homogene lagen hetgeen op basis van conusweerstand en plaatselijke

## CONTINU ELEKTRISCH SONDEREN

wrijving in de meeste gevallen niet lukt. Aangetoond is dat het detectievermogen van de  $u_1$ -meting veel hoger is dan van de  $u_2$ -meting.

### Wateroverspanningindex $B_q$

Met de wateroverspanningindex  $B_q$  kan een meer nauwkeurige classificatie van de grondsoort worden verkregen. Deze index is de verhouding van de wateroverspanning en de netto conusweerstand  $q_{net}$ , zijnde de gemeten conusweerstand  $q_c$  gecorrigeerd voor de waterspanning op het netto oppervlak van de sondeerconus, rekeninghoudend met de heersende effectieve verticale spanning op het betreffende niveau. De wateroverspanningindex  $B_q$  wordt als volgt berekend:

$$B_q = \beta \cdot (u_1 - u_0) / q_{net} \quad \text{of} \quad B_q = (u_2 - u_0) / q_{net}$$

waarin:

- $\beta$  = factor voor de verschillende grondsoorten voor omrekening van  $u_1$  naar  $u_2$ ; standaard wordt hiervoor aangehouden 0,8, zijnde normaal geconsolideerde kleien (zie hierna volgende tabel);
- $q_{net}$  =  $q_t - \sigma_{v0}$  = netto conusweerstand;
- $q_t$  =  $q_c + (1-a) \cdot \{\beta \cdot (u_1 - u_0) + u_0\}$  voor een filter in de conuspunt;  
=  $q_c + (1-a) \cdot u_2$  voor een filter direct achter de conuspunt;
- $\sigma_{v0}$  = de verticale grondspanning; standaard wordt hierbij uitgegaan van een gemiddeld volumiek gewicht van de bodemlagen van  $14 \text{ kN/m}^3$  en een grondwaterstand op 1 m beneden maaiveld;
- $a$  = netto oppervlakteverhoudingscoëfficiënt van de conus i.v.m. de spleet achter de conuspunt;
- $u_1$  = de gemeten waterdruk bij een filterplaatsing *in* de punt;
- $u_2$  = de gemeten waterdruk bij een filterplaatsing *achter* de punt;
- $u_0$  = de hydrostatische stijghoogte; standaard wordt hiervoor in de berekening een niveau uitgegaan van 1 m beneden maaiveld.

Voor andere grondsoorten zijn de  $\beta$ -factoren in onderstaande tabel gegeven.

Grond gedrag	$\beta$ -factor
Normaal geconsolideerde klei	0,6 - 0,8
Licht overgeconsolideerde klei	0,5 - 0,7
Sterk overgeconsolideerde klei	0 <sup>1)</sup> - 0,3
Leem samendrukbaar	0,5 - 0,6
Leem, vast en dillatant gedrag	0 <sup>1)</sup> - 0,2
Zand siltig, los gepakt	0,2 - 0,4

<sup>1)</sup> Bij meting van de waterspanning achter de conuspunt worden in bepaalde gevallen negatieve waterspanningen gemeten. Deze waarden geven nauwelijks een indicatie van de doorlatendheid, doch alleen over het materiaalgedrag.

### Dissipatietest

Het is ook mogelijk het sondeerproces op een bepaalde diepte tijdelijk te stoppen en de afname van de wateroverspanning (dissipatie) als functie van de tijd te registreren. Daarna kan het sondeerproces worden voortgezet.

In doorlatende gronden geeft de dissipatietest een goed beeld van de heersende hydrostatische waterspanning en daarmee van de stijghoogte. Het betreft slechts een indicatie aangezien de meetnauwkeurigheid beperkt is. Door het uitvoeren van meerdere metingen in een grondlaag en de gemiddelde waarde van de stijghoogte te bepalen kan een beduidend hogere nauwkeurigheid worden behaald. Ervaring leert dat de onnauwkeurigheid circa 0,5 m bedraagt.

Voor een meer nauwkeurige bepaling en de optredende fluctuaties zijn peilbuismetingen over een langere waarnemingsperiode nodig, afhankelijk van het doel.

In slecht doorlatende, cohesieve lagen kan met behulp van de dissipatietest een indicatie van de consolidatiecoëfficiënt en daarmee van de verticale (on)doorlatendheid worden verkregen. Hierbij dient

## CONTINU ELEKTRISCH SONDEREN

de dissipatietest te worden voortgezet totdat de wateroverspanning tenminste met 50 % is afgenomen. In de praktijk komt dat overeen met circa 1/2 uur à 3/4 uur.

Uit berekeningen en kwalitatieve vergelijking van de metingen wordt inzicht verkregen in het consolidatiegedrag van de grond.

Voor het vaststellen van de heersende hydrostatische waterspanning in kleilagen is de dissipatietest in de meeste gevallen weinig geschikt, vanwege de benodigde lange aanpassingstijd en de onnauwkeurigheid.

### Klassenindeling EN-ISO 22476-1

Voorafgaand aan de uitvoering diende een keuze te worden gemaakt binnen welke kwaliteitsklasse met bijbehorende toelaatbare meetonzekerheid het werk minimaal uitgevoerd moet worden. De klassenindeling heeft voornamelijk betrekking op de nauwkeurigheid van de gemeten parameters.

Door invoering van de Eurocode is op Europees niveau de internationale sondeernorm EN-ISO 22476-1 "Electrical cone and piezocone testing" ontwikkeld, welke de oorspronkelijke NEN 5140 heeft vervangen. De nieuwe elektrische sondeernorm **EN-ISO 22476-1** is in opzet vergelijkbaar met de oude Nederlandse norm NEN 5140 voor elektrische sonderingen. Een verschil tussen norm **EN-ISO 22476-1** met NEN 5140 is dat in de nieuwe norm de nauwkeurigheid van de meetresultaten wordt gekoppeld aan het toepassingsgebied met bijbehorend bodemkenmerken / geschiktheid voor interpretatie en afleiding van bodemparameters. Verder is de meting van de waterspanning genormeerd.

In de Europese tabel van sondeerclassen worden de sondeerclassen ingedeeld naar de toepassing van de sondering, zie onderstaande tabel.

**CONTINU ELEKTRISCH SONDEREN****Toepassing klassen volgens NEN-EN-ISO 22476-1:2012**

Toepassing Klasse	Test type	Gemeten parameter	Toegestane minimum nauwkeurigheid <sup>a</sup>	Maximum lengte tussen metingen	Gebruik	
					Grondsoort <sup>b</sup>	Interpretatie <sup>c</sup>
1	TE 2	Conus weerstand Mantel wrijving Waterspanning Helling Sondeerlengte	35 kPa of 5 % 5 kPa of 10 % 10kPa of 2 % 2° 0,1 m of 1%	20 mm	A	G, H
2	TE1 TE2	Conus weerstand Mantel wrijving Waterspanning Helling Sondeerlengte	100 kPa of 5 % 15 kPa of 15 % 25 kPa of 3 % 2° 0,1 m of 1 %	20 mm	A B C D	G, H* G, H G, H G, H
3	TE1 TE2	Conus weerstand Mantel wrijving Waterspanning <sup>d</sup> Helling Sondeerlengte	200 kPa of 5 % 25 kPa of 15 % 50 kPa of 5 % 5° 0,2 m of 2 %	50 mm	A B C D	G G, H* G, H G, H
4	TE1	Conus weerstand Mantel wrijving Sondeerlengte	500 kPa of 5 % 50 kPa of 20 % 0,2 m of 1 %	50 mm	A B C D	G* G* G* G*
NOOT 1 Richtlijnen voor gebruik van Tabel 2 zijn gegeven in bijlage F.						
NOOT 2 Voor uiterst slappe gronden maken soms nog hogere nauwkeurigheden noodzakelijk.						
<sup>a</sup> De toegestane minimum nauwkeurigheid van de gemeten parameters is de grootste van de twee genoemde. De relatieve nauwkeurigheid geldt voor de gemeten waarde en niet voor het meetbereik. <sup>b</sup> Volgens ISO 14688-2: A Homogene gronden bestaande uit zeer slappe tot stijve kleien (en silt) ( $q_c < 3$ MPa) B Gemengde bodemprofielen met slappe tot stijve kleien ( $q_c \leq 3$ MPa) en matig vaste tot vaste zanden (conusweerstand $5 \text{ MPa} \leq q_c < 10 \text{ MPa}$ ) C Gemengde bodemprofielen met stijve kleien (conusweerstand $1,5 \text{ MPa} \leq q_c < 3 \text{ MPa}$ ) en zeer dichte zanden ( $q_c > 20 \text{ MPa}$ ) D Zeer stijve tot harde kleien ( $q_c \geq 3 \text{ MPa}$ ) en zeer vaste grove gronden ( $q_c \geq 20 \text{ MPa}$ ) <sup>c</sup> G vaststelling bodemprofiel en bepaling van grondsoort met een laag niveau van onzekerheid G* indicatieve vaststelling bodemprofiel en bepaling van grondsoort met een hoog niveau van onzekerheid H interpretatie met betrekking tot ontwerp met een laag niveau van onzekerheid H* interpretatie met betrekking tot ontwerp met een hoog niveau van onzekerheid <sup>d</sup> Waterspanning kan alleen worden gemeten als TE2 wordt toegepast.						

Voor projecten, waarbij parameters op basis van Tabel 2.b NEN 9997-1 worden afgeleid, is een hoge nauwkeurigheidsklasse gewenst. Het is echter in een bodemgesteldheid met zowel zeer slappe grondlagen als zeer vaste zandlagen met hoge conusweerstand onmogelijk om aan de eisen van toepassing klasse 1 voldoen zoals ook blijkt uit de bovenstaande tabel. Het bij Fugro gehanteerde

## CONTINU ELEKTRISCH SONDEREN

meetsysteem voor sonderen is bijzonder nauwkeurig door toepassing van digitale conussen, strikte kwaliteitscontroles en calibraties. In de praktijk is gebleken dat standaard Fugro sonderingen in de nieuwe norm tenminste in toepassingsklasse 3 vallen en voor een groot deel binnen klasse 2. Sonderingen volgens toepassingsklasse 3 in de nieuwe norm zijn vergelijkbaar met sonderingen volgens klasse 2 van de oude NEN 5140.

Toepassingsklasse 1 sonderingen kunnen alleen met speciale gevoelige conussen met een beperkt meetbereik en een kleibodemprofiel met  $q_c < 3$  MPa worden bereikt. In bodemprofielen waarin zowel zeer slappe lagen als zeer vaste lagen voorkomen kan de hoogste meetnauwkeurigheid van klasse 1 enigszins worden benaderd door aanvullende maatregelen en procedures. Toepassingsklasse 2 sonderingen kunnen in bodemprofielen, waarin zowel zeer slappe lagen als zeer vaste lagen voorkomen, alleen worden verkregen door toepassing van digitale conussen met regelmatige calibraties, aanvullende uitvoeringsmaatregelen en kwaliteitscontroles. Toepassingsklasse 1 is in deze bodem niet haalbaar. De enige praktische indicatie over de bereikte sondeerklasse is controle van calibraties en 0-puntsverlopen tussen het begin en eind van de sondering.

In de praktijk komt het af en toe voor dat sonderingen worden uitgevoerd, waarbij door de opdrachtgever is aangegeven dat de maaiveldhoogte niet ten opzichte van een vast referentiepeil (NAP) hoeft te worden vastgelegd. Deze sonderingen voldoen derhalve op dit punt niet aan **EN-ISO 22476-1**.

### Klassenindeling NEN 5140

De norm NEN 5140 ging uit van vier kwaliteitsklassen. Voorafgaand aan de uitvoering diende een keuze te worden gemaakt binnen welke kwaliteitsklasse met bijbehorende toelaatbare meetonzekerheid het werk minimaal uitgevoerd moet worden. De klassenindeling heeft voornamelijk betrekking op de nauwkeurigheid van de gemeten conusweerstand, plaatselijke wrijvingsweerstand en diepte, zoals blijkt uit de onderstaande tabel.

klasse	Meetgrootheid	toelaatbare meetonzekerheid	meetinterval
1	Conusweerstand	0,05 MPa of 3%	20 mm
	Plaatselijke wrijvingsweerstand	0,01 MPa of 10%	
	Helling	2°	
	Sondeerdiepte	0,2 m of 1 %	
2	Conusweerstand	0,25 MPa of 5%	50 mm
	Plaatselijke wrijvingsweerstand	0,05 MPa of 15%	
	Helling	2°	
	Sondeerdiepte	0,2 m of 2 %	
3	Conusweerstand	0,5 MPa of 5%	100 mm
	Plaatselijke wrijvingsweerstand	0,05 MPa of 20%	
	Helling	5°	
	Sondeerdiepte	0,2 m of 2 %	
4	Conusweerstand	0,5 MPa of 5%	100 mm
	Plaatselijke wrijvingsweerstand	0,05 MPa of 20%	
	Sondeerlengte	0,1 m of 1%	
Opmerking: De toelaatbare meetonzekerheid is de grotere waarde van de absolute meetonzekerheid en de relatieve meetonzekerheid. De relatieve meetonzekerheid geldt voor de meetwaarde en niet voor het meetbereik.			

Vergelijking van de gespecificeerde nauwkeurigheden van de NEN 5140 en NEN-EN-ISO 22476-1 laat zien dat de nauwkeurigheid van de meest in NL gehanteerde sondeerklasse 2 volgens NEN 5140 iets hoger ligt dan die van de toepassingsklasse 3 volgens de ISO norm.

## 5 Milieuhygiënisch onderzoek (verkennend bodemonderzoek)

### Verantwoording

Titel: Milieuhygiënisch onderzoek: Project: Noord – West 380 kV  
Deelgebied: 1  
Mastnummer: 726

Projectnummer: B02032.000377.001

Referentienummer: T206878

Revisie: 1.0

Datum: 18 december 2014

Auteur(s): M.N.J. Meuwissen

Gecontroleerd door: C.W.F. Jansonius

Paraaf gecontroleerd:



Goedgekeurd door: J. Assink



Paraaf goedgekeurd:

Contact: [TenneT380kVnw@arcadis.nl](mailto:TenneT380kVnw@arcadis.nl)



### INHOUDSOPGAVE

5.1. Inleiding

5.2. Vooronderzoek

5.3. Veld- en laboratoriumonderzoek

5.4. Resultaten veldonderzoek

5.5. Resultaten laboratoriumonderzoek

5.6. Evaluatie

5.7. Bijlagen H5

Bijlage 5-1: Tekening met situering boringen en peilbuis

Bijlage 5-2: Analysecertificaten

Bijlage 5-3: Toetsing analyseresultaten

Bijlage 5-4: Toetsingskader

Bijlage 5-5: Kwaliteitsborging

Bijlage 5-6: Veldwerkverklaring

## 5.1 *Inleiding*

### 5.1.1 *Algemeen*

De strategie voor de uitvoering van het verkennend bodemonderzoek voor de landbodem is gebaseerd op de NEN 5740, Bodem – Landbodem - Strategie voor het uitvoeren van verkennend bodemonderzoek – Onderzoek naar de milieuhygiënische kwaliteit van de bodem, uitgegeven door het Nederlands Normalisatie Instituut (NNI) januari 2009.

Naast een verkennend bodemonderzoek is een waterbodemonderzoek in de watergang op de locatie uitgevoerd. De strategie voor de uitvoering van het waterbodemonderzoek is gebaseerd op de NEN 5720, Bodem – Waterbodem – Strategie voor het uitvoeren van verkennend onderzoek - Onderzoek naar de milieuhygiënische kwaliteit van waterbodem en baggerspecie, uitgegeven door het Nederlands Normalisatie Instituut (NNI) november 2009.

### 5.1.2 *Aanleiding en doelstelling*

De aanleiding voor het uitvoeren van het verkennend bodemonderzoek en het waterbodemonderzoek is een bodemingreep. In verband hiermee is inzicht in de milieuhygiënische kwaliteit van de bodem (grond en grondwater) en waterbodem noodzakelijk.

De doelstelling van het onderzoek is het vaststellen van de milieuhygiënische bodemkwaliteit van de onderzoekslocatie. Het verkennend bodem- en waterbodemonderzoek is bedoeld om aan te tonen of er mogelijk sprake is van verontreinigde grond en slib.

### 5.1.3 *Kwaliteitsborging en onafhankelijkheid*

Voor informatie omtrent kwaliteitsborging, zie bijlage 5-5.

Voor de onafhankelijkheidsverklaring van de milieudeskundigen, zie bijlage 5-6.

### 5.1.4 *Opbouw van het rapport*

In het voorliggende rapport komen de volgende aspecten aan de orde:

- De resultaten van het vooronderzoek (paragraaf 5.2);
- De uitgevoerde veld- en laboratoriumwerkzaamheden (paragraaf 5.3);
- De resultaten van het veldonderzoek (paragraaf 5.4);
- De resultaten van het laboratoriumonderzoek en de interpretatie (paragraaf 5.5);
- Een evaluatie van de onderzoeksresultaten, toetsing van de gekozen onderzoekshypothese en conclusies en aanbevelingen (paragraaf 5.6).

De bijbehorende tekeningen, boorprofielen en analysecertificaten zijn als bijlage opgenomen.

## 5.2 *Vooronderzoek*

### 5.2.1 *Algemeen*

In deze paragraaf worden de resultaten van het vooronderzoek besproken. Dit resulteert in een hypothese over de mate van verdenking ten aanzien van bodemverontreiniging op de locatie.

Het vooronderzoek is uitgevoerd conform de NEN 5717 en 5725 met uitzondering van de financieel/juridische aspecten. De resultaten van het vooronderzoek zijn in de volgende paragrafen weergegeven.

### 5.2.2 *Locatiegegevens*

Voor gedetailleerde informatie van de locatie wordt verwezen naar hoofdstuk 1.

### 5.2.3 *Geraadpleegde bronnen*

Bij het verzamelen van de historische gegevens zijn verschillende bronnen geraadpleegd. In tabel 5.2.1 zijn de bronnen vermeld. Bij elke bron is een toelichting opgenomen. In paragraaf 5.2.4 zijn de resultaten van het vooronderzoek toegelicht.

**Tabel 5.2.1: Overzicht geraadpleegde bronnen tijdens vooronderzoek**

Bron	Korte toelichting
Provincie Groningen	Bodeminformatie van de provincie: <a href="http://geoservices.provinciegroningen.nl/Flamingo/Kaarten/bodeminformatie/">http://geoservices.provinciegroningen.nl/Flamingo/Kaarten/bodeminformatie/</a>
Waterschap Noorderzijlvest	Telefonisch contact dhr. Bakker en dhr. Van der Klok, 13 – 14 sept 2012
Overige bronnen (archieven)	Indien bovengenoemde bronnen hiertoe aanleiding geven, zijn de archiefbezoeken uitgevoerd om aanvullende informatie te verkrijgen

#### 5.2.4 Resultaten dossieronderzoek

Uit de beschikbare gegevens, verkregen uit bovengenoemde bronnen (tabel 5.2.1), blijkt dat ter plaatse van de mastvoet geen (water-)bodemonverontreiniging wordt verwacht. De aangetroffen informatie gaf geen aanleiding tot het uitvoeren van aanvullend (archief)onderzoek. De locatie kan derhalve beschouwd worden als onverdacht.

#### 5.2.5 Resultaten terreininspectie

De terreininspectie is uitgevoerd door J. Uitham op 12-11-2013. Tijdens de terreininspectie zijn de volgende onderdelen aan de orde gekomen:

- Huidig terreingebruik;
- Verhardingen en vloeren;
- Boven- en ondergrondse tanks (en vul- en ontluchtingspunten), stookplaatsen, (half)verhardingslagen, ophogingen, storthopen, dempingen en ontgravingen;
- Mogelijke asbestverdenking;
- Mogelijk gesprek met eigenaar en de resultaten hiervan.

Tijdens de terreininspectie zijn geen bijzonderheden aangetroffen.

Er zijn bij de milieukundige werkzaamheden en inspecties geen bijzonderheden waargenomen m.b.t. drainage (geen volledige drainage-inspectie uitgevoerd).

#### 5.2.6 Bodemopbouw en geohydrologie

De regionale bodemopbouw is weergegeven in onderstaande tabel 5.2.2. De gegevens uit deze tabel zijn ontleend aan [www.dinoloket.nl](http://www.dinoloket.nl) aangevuld met de lokale locatie specifieke gegevens zoals naar voren komt uit de sonderingen uitgevoerd in het kader van het geotechnische onderzoek (zie hoofdstuk 4) en de handboringen voor het cultuurtechnisch onderzoek (zie hoofdstuk 2).

**Tabel 5.2.2: Regionale bodemopbouw**

Globale diepte (m NAP)	Samenstelling	Geohydrologische eenheid	Formatie
0,29 tot -6	veen	deklaag	Naaldwijk
-6 tot -9,5	zand	watervoerende laag	Boxtel
-9,5 tot -40	klei en zand	slechtdoorlatende laag	Peelo

#### *Oppervlaktewaterpeilen*

Het peil van het rond de mastlocatie gelegen oppervlaktewater bedraagt circa -1,56 m NAP. Dit is gebaseerd op het AHN2 (Algemeen Hoogtebestand Nederland) en de veldmetingen van het slootprofiel.

#### *Freatisch grondwater*

De Gemiddeld Hoogste Grondwaterstand (GHG) en Gemiddeld Laagste Grondwaterstand (GLG) geeft de grondwaterstandsfluctuatie zone aan. Deze kunnen in het veld terug te vinden zijn als hydromorfe profielkenmerken. Op basis van de hydromorfe profielkenmerken in boringen op de locatie is een gemiddelde GHG af te leiden van 0,65 m -mv en de GLG op 1,60 m -mv. Bij een maaiveldniveau van 0,29 m NAP komt dit overeen met een GHG van -0,36 m NAP en een GLG van -1,31 m NAP.



De in peilbuis 72601-1 met filterdiepte 1,5 tot 2,5 m -mv tijdens de veldwerkzaamheden opgenomen freatische stijghoogte is weergegeven in onderstaande tabel. De waarden ten opzichte van maaiveld zijn met de maaiveldhoogte van 0,29 m NAP bij de peilbuis (in het rapport afgerond op twee decimalen) vertaald naar een waarde ten opzichte van NAP.

**Tabel 5.2.3: Ondiepe stijghoogte peilbuis 72601-1**

Datum	Stijghoogte (m -mv)	Stijghoogte (m NAP)
11/12/2013	1,10	-0,81
2/28/2014	0,93	-0,64

De locatie is niet gelegen in een waterwingebied of boringsvrije zone.

#### 5.2.7 Resultaten voorgaande bodemonderzoeken

Er zijn geen bodemonderzoeken bekend die zijn uitgevoerd op deze locatie, of de informatie over de bodemonderzoeken resulteert niet in een gewijzigde onderzoekshypothese of -strategie.

#### 5.2.8 Opstelling onderzoekshypothese en onderzoeksstrategie

Conform de aanpak van de NEN 5740 dient, op basis van de resultaten van het vooronderzoek een onderzoekshypothese te worden vastgesteld. De hypothese geeft het volgende aan:

- Of de bodem naar verwachting wel of niet verontreinigd is;
- De aard van de verontreinigende stoffen;
- De plaats van voorkomen van de verontreinigende stoffen;
- Of de stoffen worden verwacht in grond en/of grondwater.

De onderzoekshypothese en onderzoeksstrategie voor het verkennend bodemonderzoek is onverdacht (ONV). De onderzoeksstrategie voor het verkennend waterbodemonderzoek is overig water, lintvormig, lichte onderzoeksinspanning (OLL).

In paragraaf 5.3 is de onderzoeksstrategie (boringen, peilbuizen en analyses) uitgewerkt in de vorm van een onderzoeksinspanning (veldwerk en laboratorium).

### 5.3 Veld- en laboratoriumonderzoek

#### 5.3.1 Veldonderzoek

Het veldonderzoek is verricht op 12-11-2013 volgens de geldende richtlijnen. Het veldwerk heeft bestaan uit de volgende werkzaamheden:

- Het uitvoeren van een terreininspectie;
- Het uitvoeren van 6 handboringen;
- Het zintuiglijk beoordelen van het bij de boringen vrijkomende bodemmateriaal op bodemkundige eigenschappen en op eventueel aanwezige verontreinigingskenmerken, inclusief eventuele asbestverdachte materialen;
- Het nemen van monsters van het bij de boringen vrijkomende bodemmateriaal. De monstertrajecten zijn weergegeven aan de rechterzijde van de boorprofielen in bijlage 1-1;
- Het plaatsen van een peilbuis met een filterlengte van 1,0 m in een van de diepere boorgaten en opnemen grondwaterstand;
- Het doorpompen van de peilbuis direct na plaatsing hiervan;
- Het uitvoeren van tien boringen in de watergang;
- Het nemen van één waterbodemonster.

Onderstaande werkzaamheden zijn op 25-11-2013 verricht:

- Het opnemen van de grondwaterstand in de peilbuis;
- Het verrichten van veldmetingen: bepalen van de zuurgraad (pH) en het elektrisch geleidingsvermogen ( $E_c$ ) van het grondwater;
- Het nemen van grondwatermonsters uit de peilbuis.

### 5.3.2 Laboratoriumonderzoek

Een overzicht van het aantal en van de verrichte laboratoriumanalyses is weergegeven in tabel 5.3.1 en 5.3.2.

**Tabel 5.3.1: Overzicht veld- en laboratoriumonderzoek verkennend bodemonderzoek**

Onderzoeks-Strategie	Aantal boringen en peilbuizen			Aantal en soort analyses			
	0,5 m -mv	4,0 m -mv	6,0 m -mv met peilbuis	Grond		Grondwater	
ONV	4	1	1	2	Standaardpakket grond incl. lutum en organische stof	1	Standaardpakket grondwater

\* In de boorprofielen zijn nog 2 boringen opgenomen (boring 72607 en 72608). Deze boringen maken geen deel uit van het milieukundig bodemonderzoek, maar horen bij het civieltechnische en geohydrologisch onderzoek.

**Tabel 5.3.2: Overzicht veld- en laboratoriumonderzoek waterbodemonderzoek**

Boring	Monster	Analyse
726001bs	726001bs	Pakket A: Standaard waterbodemonderzoek regionale wateren

Voor de toegepaste methoden bij het laboratoriumonderzoek wordt verwezen naar bijlage 5-2.

### 5.3.3 Afwijkingen van de onderzoeksstrategie

Er zijn geen afwijkingen geweest van de onderzoeksstrategie.

## 5.4 Resultaten veldonderzoek

### 5.4.1 Bodemopbouw en grondwatergegevens

De resultaten van de bodemkundige beoordeling van de boringen zijn in bijlage 1-1 in de vorm van boorprofielen weergegeven. Op basis van deze boorprofielen kan de bodemopbouw als volgt worden beschreven.

- Vanaf maaiveld tot circa 5,2 m -mv bevindt zich matig tot sterk siltige klei;
- Vanaf 5,2 m -mv tot 6,0 m -mv (is maximale boordiepte) is zeer fijn zand aangetroffen.

In onderstaande tabel zijn de resultaten van de veldmetingen van het grondwater weergegeven.

**Tabel 5.4.1: Resultaten veldmetingen grondwater**

Peilbuis	Filterstelling (m -mv)	Grondwaterstand (m -mv)	pH (-)	Ec ( $\mu\text{S/cm}$ )
72601-1	1,5 – 2,5	0,99	7,25	1790

### 5.4.2 Zintuiglijke waarnemingen

Tijdens het veldwerk zijn er zintuiglijk geen waarnemingen gedaan die duiden op een verontreiniging.

### 5.4.3 Monsterselectie

De selectie van de te analyseren grondmonsters, zoals genoemd in onderstaande tabel, heeft plaatsgevonden op basis van de in de voorgaande paragrafen genoemde resultaten van het veldonderzoek.

De monsters zijn dusdanig geselecteerd dat, na uitvoering van de analyses, een zo representatief mogelijk beeld verkregen wordt van de milieuhygiënische kwaliteit van boven- en ondergrond. Voor de situering van de boringen en peilbuis wordt verwezen naar bijlage 5-1.

**Tabel 5.4.2: Monsterselectie**

Monstercode	Monstertraject (m -mv)	Boringnummers	Analysepakket
MMbg01	0,0 – 0,5	72601-1, 72602-1, 72603-1, 72604-1, 72605-1, 72606-1, 72603-2, 72604-2,	Standaardpakket grond incl. lutum en organische stof

		72605-2, 72606-2	
MMog01	0,5 – 1,5	72601-3, 72602-3, 72601-4, 72602-4	Standaardpakket grond incl. lutum en organische stof

In het kader van het waterbodemonderzoek zijn in de watergang tien steken genomen, waaruit in het veld een mengmonster is samengesteld. Het betreft een mengmonster ter plaatse van de bouwweg. De waterbodem uit de boringen in de watergang (726001bs) is bemonsterd en geanalyseerd op het pakket A: Standaard waterbodem regionale wateren.

## 5.5 Resultaten laboratoriumonderzoek

### 5.5.1 Analyseresultaten

De analysecertificaten met de resultaten van het laboratoriumonderzoek en een toelichting op de toegepaste analysemethoden zijn weergegeven in bijlage 5-2. In bijlage 5-3 zijn de getoetste analyseresultaten weergegeven.

### 5.5.2 Toetsingskader

Zie bijlage 5-4.

### 5.5.3 Overschrijdingen

Uit de toetsing van de gemeten waarden blijkt dat in enkele van de onderzochte monsters gehalten boven de toetsingswaarden zijn aangetroffen. Overschrijdingen zijn weergegeven in tabel 5.5.1 en 5.5.2 (grond), tabel 5.5.3 (grondwater) en tabel 5.5.4 (waterbodem).

**Tabel 5.5.1: Overschrijdingen van de toetsingswaarden grondmonsters (Circulaire bodemsanering)**

Monster	Monstertraject (m -mv)	Boringnummers	Mate van verontreiniging		
			> AW	>T	> I
MMbg01	0,0 – 0,5	72601-1, 72602-1, 72603-1, 72604-1, 72605-1, 72606-1, 72603-2, 72604-2, 72605-2, 72606-2	-	-	-
MMog01	0,5 – 1,5	72601-3, 72602-3, 72601-4, 72602-4	Nikkel	-	-

> AW : overschrijding van de Achtergrondwaarde

> T : overschrijding van de Tussenwaarde

> I : overschrijding van de Interventiewaarde

- : geen overschrijding

**Tabel 5.5.2: Overschrijdingen van de toetsingswaarden grondmonsters (Besluit bodemkwaliteit)**

Monster	Monstertraject (m -mv)	Boringnummers	Bodemkwaliteitsklasse generiek beleid			Oordeel*
			> AW	> MWw	>MWi	
MMbg01	0,0 – 0,5	72601-1, 72602-1, 72603-1, 72604-1, 72605-1, 72606-1, 72603-2, 72604-2, 72605-2, 72606-2	-	-	-	Achtergrondwaarde
MMog01	0,5 – 1,5	72601-3, 72602-3, 72601-4, 72602-4	Nikkel	-	-	Achtergrondwaarde

> AW : overschrijding van de Achtergrondwaarde

> MWw : overschrijding van de maximale waarde Wonen

> MWi : overschrijding van de maximale waarde Industrie

- : geen overschrijding

\* : het betreft hier een indicatief oordeel van de af te voeren grond

**Tabel 5.5.3: Overschrijdingen van toetsingswaarden grondwatermonsters (Circulaire bodemsanering)**

Peilbuis	Filterstelling (m -mv)	Mate van verontreiniging		
		> S	> T	> I
72601-1	1,5 – 2,5	Nikkel, zink	Barium	-

- > S : overschrijding van de Streefwaarde
- > T : overschrijding van de Tussenwaarde
- > I : overschrijding van de Interventiewaarde
- : geen overschrijding

**Tabel 5.5.4 Overschrijdingen van toetsingswaarden waterbodemonsters (Besluit Bodemkwaliteit)**

Monster	Toetsing verspreiding op aangrenzend perceel	Toetsing toepassen in oppervlaktewater
726001bs	Verspreidbaar	Klasse A

### Conclusie

In het de ondergrond is een lichte verhoging van de parameter nikkel aangetoond. In het grondwater is een lichte verhoging van de parameters nikkel, zink en een matige verhoging van de parameter barium aangetoond.

De waterbodem is beoordeeld als 'verspreidbaar' en 'klasse A'.

## 5.6 Evaluatie

### 5.6.1 Algemeen

In dit hoofdstuk vindt de evaluatie plaats van de resultaten van het veld- en laboratoriumonderzoek. Op basis hiervan is de milieuhygiënische kwaliteit van de bodem (grond, grondwater en waterbodem) beschreven.

### 5.6.2 Milieuhygiënische kwaliteit van de bodem

Uit de resultaten van het laboratoriumonderzoek blijkt het volgende:

- In de ondergrond is een lichte verhoging van de parameter nikkel aangetoond. De oorzaak van de verhoging is onbekend. In de bovengrond zijn geen verontreinigingen aangetoond;
- In het grondwater is een lichte verhoging van de parameters nikkel, zink en een matige verhoging van de parameter barium aangetoond. Verhoogde concentraties barium komen vaker voor in de omgeving en zijn van nature aanwezig. De verhoogde concentratie barium wordt daarom niet als een verontreiniging gezien. De herkomst van de overige verhoogde parameters is onbekend;
- De waterbodem is beoordeeld als 'verspreidbaar' en 'klasse A'.

### 5.6.3 Conclusies en aanbevelingen

Uit het uitgevoerde bodemonderzoek kan het volgende worden geconcludeerd:

- Visueel zijn er in de boorprofielen geen aanwijzingen dat er sprake is van bodemverontreiniging;
- Op basis van de gemeten gehalten in grond en grondwater is de hypothese 'onverdacht' niet juist gebleken;
- In zowel grond als grondwater wordt voor geen van de geanalyseerde parameters de waarde voor nader onderzoek (tussenwaarde) of de interventiewaarde overschreden;
- De waterbodem in de watergang is beoordeeld als 'verspreidbaar' en 'klasse A';
- De gevonden gehalten in de bodem vormen in milieuhygiënische zin geen belemmering voor het toekomstige gebruik van de locatie.

Indien er grond van de locatie vrijkomt voor hergebruik elders, moet er rekening mee worden gehouden dat deze niet zonder meer vrij toepasbaar is. Op hergebruik van grond en baggerspecie is het Besluit bodemkwaliteit van toepassing. Hiervoor geldt een andere onderzoeksstrategie.

## 5.7 Bijlagen H5

Bijlage 5-1: Tekening met situering boringen en peilbuis

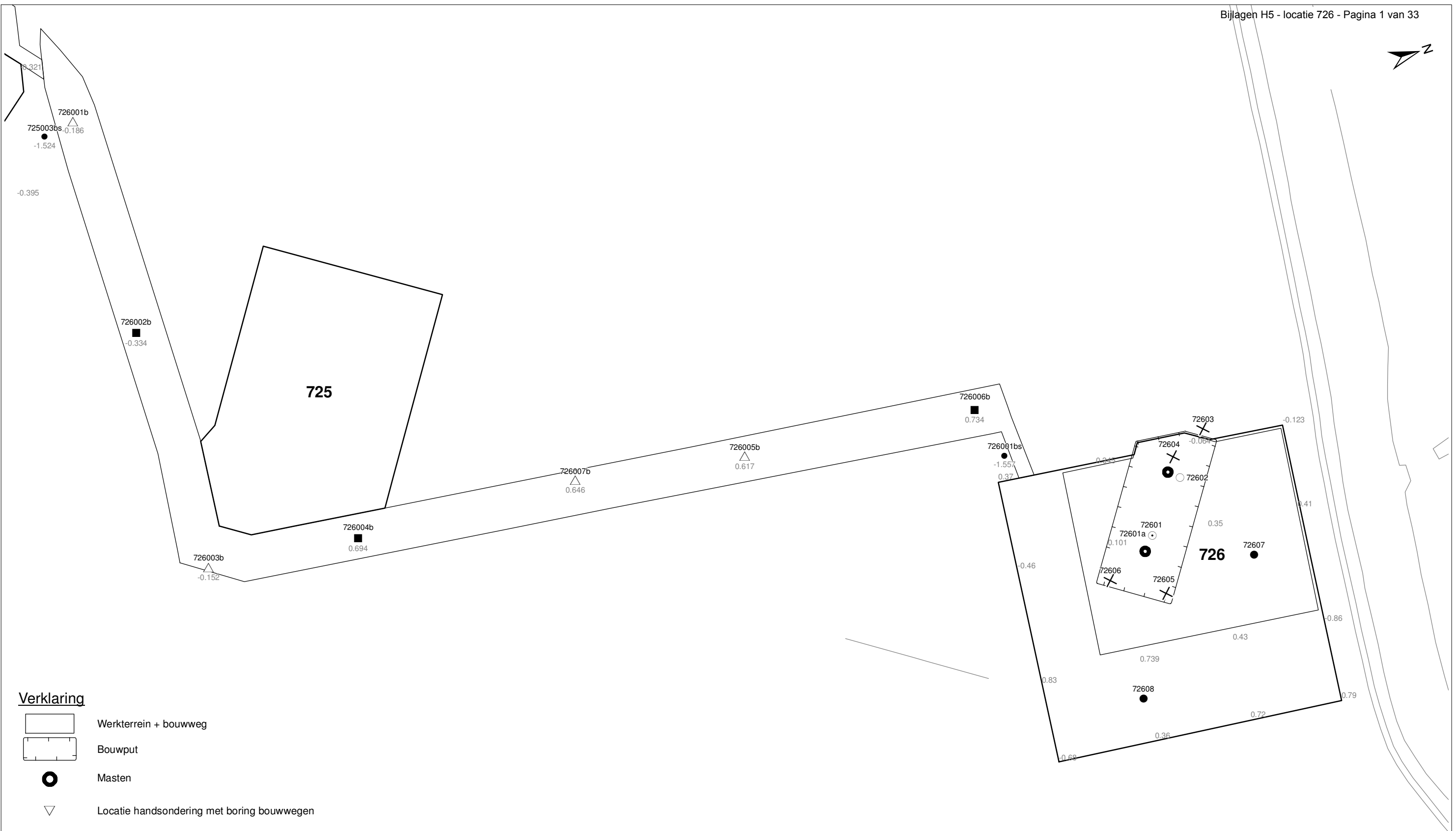
Bijlage 5-2: Analysecertificaten

Bijlage 5-3: Toetsing analyseresultaten

Bijlage 5-4: Toetsingskader

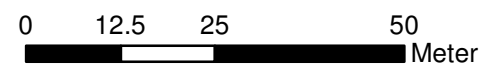
Bijlage 5-5: Kwaliteitsborging

Bijlage 5-6: Veldwerkverklaring



**Verklaring**

- Werkterrein + bouwweg
- Bouwput
- Masten
- Locatie handsondering met boring bouwwegen
- Locatie boring bouwwegen
- × Locatie boring tot 0,50 m-mv
- Locatie boring tot 1,20 m-mv
- Locatie boring tot 4,00 m-mv
- Locatie boring + peilbuis
- SL Locatie slibmonster (Locatie)
- BS Locatie slibmonster (Bouwweg)



Locatie VKA versie 2.5  
Bouwweg VKA versie 2.5.1

TITEL		<b>BOORPUNTEN KAART MAST : 726</b>		<b>726</b>	
<b>Noord - West 380 kV</b>					
STATUS		GETEKEND DOOR	AFD.	PAR.	OPDRACHTGEVER
		T. Cornea			TenneT
		GECONTROLEERD DOOR	AFD.	PAR.	OMSCHRIJVING WIJZIGING
		E. Aldershof			GETEKEND BIJ
		VOOR AKKOORD	AFD.	PAR.	SCHAAL
		M. van Driel			1:1000
		PROJECT NR.		FORMAT	DATUM 1 <sup>ste</sup> UITGAVE
				A3	13.05.2014
		NUMMER			DATUM WIJZIGING
		WILZ. NR.			
		<b>Mast nr. 726</b>			<b>1</b>

ARCADIS Regio B.V.  
T.a.v. Mw. M. de Lange  
Postbus 63  
9400 AB ASSEN

## Analyscertificaat

Datum: 22-11-2013

Hierbij ontvangt u de resultaten van het navolgende laboratoriumonderzoek.

Certificaatnummer/Versie	2013146643/1
Uw project/verslagnummer	726
Uw projectnaam	
Uw ordernummer	B02032.000377
Monster(s) ontvangen	15-11-2013

Dit certificaat mag uitsluitend in zijn geheel worden gereproduceerd.

De grondmonsters worden tot 6 weken na datum ontvangst bewaard en watermonsters tot 2 weken na datum ontvangst. Zonder tegenbericht worden de monsters nadien afgevoerd.

Indien de monsters langer bewaard dienen te blijven verzoeken wij U dit exemplaar uiterlijk 1 week voor afloop van de standaardbewaarperiode ondertekend aan ons te retourneren. Voor de kosten van het langer bewaren van monsters verwijzen wij naar de prijslijst.

Bewaren tot:

Datum:

Naam:

Handtekening:

Wij vertrouwen erop uw opdracht hiermee naar verwachting te hebben uitgevoerd, mocht U naar aanleiding van dit analysecertificaat nog vragen hebben verzoeken wij U contact op te nemen met de afdeling Verkoop en Advies.

Met vriendelijke groet,

Eurofins Analytico B.V.



Ing. A. Veldhuizen  
Technical Manager

Eurofins Analytico B.V.

Gildeweg 44-46  
3771 NB Barneveld  
P.O. Box 459  
3770 AL Barneveld NL

Tel. +31 (0)34 242 63 00  
Fax +31 (0)34 242 63 99  
E-mail [info-env@eurofins.nl](mailto:info-env@eurofins.nl)  
Site [www.eurofins.nl](http://www.eurofins.nl)

BNP Paribas S.A. 227 9245 25  
VAT/BTW No. NL 8043.14.883.B01  
KvK No. 09088623  
IBAN: NL71BNPA0227924525  
BIC: BNPANL2A

Eurofins Analytico B.V. is erkend door het Vlaamse Gewest (OVAM en Dep. LNE), het Brusselse Gewest (BIM), het Waalse Gewest (DGRNE-OWD) en door de overheden van Frankrijk en Luxemburg (MEV).

**Analysecertificaat**

Uw project/verslagnummer	726	Certificaatnummer/Versie	2013146643/1
Uw projectnaam		Startdatum	15-11-2013
Uw ordernummer	B02032.000377	Rapportagedatum	22-11-2013/08:50
Datum monstername	12-11-2013	Bijlage	A, B, C
Monsternemer	J.Uitham	Pagina	1/2
Monstermatrix	Grond; Grond (AS3000)		
Projectcode	2794 - Arcadis - TenneT Noord-West 380 kV		

Analyse	Eenheid	1	2
<b>Voorbehandeling</b>			
Cryogeen malen AS3000		Uitgevoerd	Uitgevoerd
<b>Bodemkundige analyses</b>			
S Droge stof	% (m/m)	78.3	71.6
S Organische stof	% (m/m) ds	2.4	3.5
Q Gloeirest	% (m/m) ds	97.1	96.1
S Korrelgrootte < 2 µm (Lutum)	% (m/m) ds	7.4	5.2
<b>Metalen</b>			
S Barium (Ba)	mg/kg ds	<20	21
S Cadmium (Cd)	mg/kg ds	<0.20	<0.20
S Kobalt (Co)	mg/kg ds	4.6	5.3
S Koper (Cu)	mg/kg ds	<5.0	<5.0
S Kwik (Hg)	mg/kg ds	<0.050	<0.050
S Molybdeen (Mo)	mg/kg ds	<1.5	<1.5
S Nikkel (Ni)	mg/kg ds	14	17
S Lood (Pb)	mg/kg ds	12	12
S Zink (Zn)	mg/kg ds	39	40
<b>Minerale olie</b>			
Minerale olie (C10-C12)	mg/kg ds	<3.0	<3.0
Minerale olie (C12-C16)	mg/kg ds	<5.0	<5.0
Minerale olie (C16-C21)	mg/kg ds	<5.0	<5.0
Minerale olie (C21-C30)	mg/kg ds	<11	<11
Minerale olie (C30-C35)	mg/kg ds	<5.0	<5.0
Minerale olie (C35-C40)	mg/kg ds	<6.0	<6.0
S Minerale olie totaal (C10-C40)	mg/kg ds	<35	<35
<b>Polychloorbifenylen, PCB</b>			
S PCB 28	mg/kg ds	<0.0010	<0.0010
S PCB 52	mg/kg ds	<0.0010	<0.0010
S PCB 101	mg/kg ds	<0.0010	<0.0010
S PCB 118	mg/kg ds	<0.0010	<0.0010

**Nr. Monsteromschrijving**

1	72601 (0-30) 72602 (0-30) 72603 (0-35) 72603 (35-50) 72604 (0-35) 72604 (35-50) 72605 (0-35) 72605 (
2	72601 (50-100) 72601 (100-150) 72602 (50-100) 72602 (100-150)

**Analytico-nr.**

7865039

7865040

Q: door RvA geaccrediteerde verrichting

A: AP04 erkende verrichting

S: AS 3000 erkende verrichting

Dit certificaat mag uitsluitend in zijn geheel worden gereproduceerd.

Eurofins Analytico B.V.

Gildeweg 44-46  
 3771 NB Barneveld  
 P.O. Box 459  
 3770 AL Barneveld NL

Tel. +31 (0)34 242 63 00  
 Fax +31 (0)34 242 63 99  
 E-mail info-env@eurofins.nl  
 Site www.eurofins.nl

BNP Paribas S.A. 227 9245 25  
 VAT/BTW No. NL 8043.14.883.B01  
 KvK No. 09088623  
 IBAN: NL71BNP0227924525  
 BIC: BNPANL2A

Eurofins Analytico B.V. is erkend door het Vlaamse Gewest (OVAM en Dep. LNE), het Brusselse Gewest (BIM), het Waalse Gewest (DGRNE-OWD) en door de overheden van Frankrijk en Luxemburg (MEV).



**Analysecertificaat**

Uw project/verslagnummer	726	Certificaatnummer/Versie	2013146643/1
Uw projectnaam		Startdatum	15-11-2013
Uw ordernummer	B02032.000377	Rapportagedatum	22-11-2013/08:50
Datum monstername	12-11-2013	Bijlage	A, B, C
Monsternemer	J.Uitham	Pagina	2/2
Monstermatrix	Grond; Grond (AS3000)		
Projectcode	2794 - Arcadis - TenneT Noord-West 380 kV		

Analyse	Eenheid	1	2
S PCB 138	mg/kg ds	<0.0010	<0.0010
S PCB 153	mg/kg ds	<0.0010	<0.0010
S PCB 180	mg/kg ds	<0.0010	<0.0010
S PCB (som 7) (factor 0,7)	mg/kg ds	0.0049 <sup>1)</sup>	0.0049 <sup>1)</sup>
<b>Polycyclische Aromatische Koolwaterstoffen, PAK</b>			
S Naftaleen	mg/kg ds	<0.050	<0.050
S Fenanthreen	mg/kg ds	<0.050	<0.050
S Anthraceen	mg/kg ds	<0.050	<0.050
S Fluorantheen	mg/kg ds	<0.050	<0.050
S Benzo(a)anthraceen	mg/kg ds	<0.050	<0.050
S Chryseen	mg/kg ds	<0.050	<0.050
S Benzo(k)fluorantheen	mg/kg ds	<0.050	<0.050
S Benzo(a)pyreen	mg/kg ds	<0.050	<0.050
S Benzo(ghi)peryleen	mg/kg ds	<0.050	<0.050
S Indeno(123-cd)pyreen	mg/kg ds	<0.050	<0.050
S PAK VROM (10) (factor 0,7)	mg/kg ds	0.35 <sup>1)</sup>	0.35 <sup>1)</sup>

**Nr. Monsteromschrijving**

1	72601 (0-30) 72602 (0-30) 72603 (0-35) 72603 (35-50) 72604 (0-35) 72604 (35-50) 72605 (0-35) 72605 (
2	72601 (50-100) 72601 (100-150) 72602 (50-100) 72602 (100-150)

**Analytico-nr.**

7865039  
7865040

Eurofins Analytico B.V.



Q: door RvA geaccrediteerde verrichting  
A: AP04 erkende verrichting  
S: AS 3000 erkende verrichting

Dit certificaat mag uitsluitend in zijn geheel worden gereproduceerd.

**Akkoord  
Pr.coörd.**



Gildeweg 44-46  
3771 NB Barneveld  
P.O. Box 459  
3770 AL Barneveld NL  
Tel. +31 (0)34 242 63 00  
Fax +31 (0)34 242 63 99  
E-mail info-env@eurofins.nl  
Site www.eurofins.nl

BNP Paribas S.A. 227 9245 25  
VAT/BTW No. NL 8043.14.883.B01  
KvK No. 09088623  
IBAN: NL71BNP00227924525  
BIC: BNPANL2A

Eurofins Analytico B.V. is erkend door het Vlaamse Gewest (OVAM en Dep. LNE), het Brusselse Gewest (BIM), het Waalse Gewest (DGRNE-OWD) en door de overheden van Frankrijk en Luxemburg (MEV).

VA

TESTEN  
RvA L010



**Bijlage (A) met deelmonsterinformatie behorende bij analysecertificaat 2013146643/1**

Pagina 1/1

Analytico-nr.	Boornr	Omschrijving	Van	Tot	Barcode	Monsteromschrijving
7865039	72603	1	0	35	0531403361	72601 (0-30) 72602 (0-30) 72603 (0-30)
7865039	72605	1	0	35	0531441093	
7865039	72606	1	0	30	0531441091	
7865039	72603	2	35	50	0531403362	
7865039	72604	2	35	50	0531441086	
7865039	72601	1	0	30	0531441094	
7865039	72602	1	0	30	0531403239	
7865039	72605	2	35	50	0531441092	
7865039	72606	2	30	50	0531441087	
7865039					0531441085	
7865040	72601	3	50	100	0531441088	72601 (50-100) 72601 (100-150)
7865040	72602	3	50	100	0531403226	
7865040	72601	4	100	150	0531441083	
7865040	72602	4	100	150	0531403363	



**Eurofins Analytico B.V.**

Gildeweg 44-46  
3771 NB Barneveld  
P.O. Box 459  
3770 AL Barneveld NL  
Tel. +31 (0)34 242 63 00  
Fax +31 (0)34 242 63 99  
E-mail info-env@eurofins.nl  
Site www.eurofins.nl

BNP Paribas S.A. 227 9245 25  
VRT/BTW No. NL 8043.14.883.B01  
KvK No. 09088623  
IBAN: NL71BNPA0227924525  
BIC: BNPANL2A

Eurofins Analytico B.V. is erkend door het Vlaamse Gewest (OVAM en Dep. LNE), het Brusselse Gewest (BIM), het Waalse Gewest (DGRNE-OWD) en door de overheden van Frankrijk en Luxemburg (MEV).

**Bijlage (B) met opmerkingen behorende bij analysecertificaat 2013146643/1**

Pagina 1/1

**Opmerking 1)**De toetswaarde van de som is gelijk aan de sommatie van  $0,7 \cdot RG$ **Eurofins Analytico B.V.**

Gildeweg 44-46      Tel. +31 (0)34 242 63 00  
3771 NB Barneveld      Fax +31 (0)34 242 63 99  
P.O. Box 459      E-mail [info-env@eurofins.nl](mailto:info-env@eurofins.nl)  
3770 AL Barneveld NL      Site [www.eurofins.nl](http://www.eurofins.nl)

BNP Paribas S.A. 227 9245 25  
VAT/BTW No. NL 8043.14.883.B01  
KvK No. 09088623  
IBAN: NL71BNPA0227924525  
BIC: BNPANL2A

Eurofins Analytico B.V. is erkend door het Vlaamse Gewest (OVAM en Dep. LNE), het Brusselse Gewest (BIM), het Waalse Gewest (DGRNE-OWD) en door de overheden van Frankrijk en Luxemburg (MEV).

**Bijlage (C) met methodeverwijzingen behorende bij analysecertificaat 2013146643/1**

Pagina 1/1

Analyse	Methode	Techniek	Referentiemethode
Cryogeen malen AS3000	W0106	Voorbehandeling	Cf. AS3000
Droge Stof	W0104	Gravimetrie	Cf. pb 3010-2 en Gw. NEN-ISO 11465
Organische stof (gloeirest)	W0109	Gravimetrie	Cf. pb 3010-3 en cf. NEN 5754
Lutum (fractie < 2 $\mu$ m)	W0171	Sedimentatie	Cf. pb 3010-4 en cf. NEN 5753
Barium (Ba)	W0423	ICP-MS	Cf. pb 3010-5 en cf. NEN-EN-ISO 17294-2
Cadmium (Cd)	W0423	ICP-MS	Cf. pb 3010-5 en cf. NEN-EN-ISO 17294-2
Kobalt (Co)	W0423	ICP-MS	Cf. pb 3010-5 en cf. NEN-EN-ISO 17294-2
Koper (Cu)	W0423	ICP-MS	Cf. pb 3010-5 en cf. NEN-EN-ISO 17294-2
Kwik (Hg)	W0423	ICP-MS	Cf. pb 3010-5 en cf. NEN-EN-ISO 17294-2
Molybdeen (Mo)	W0423	ICP-MS	Cf. pb 3010-5 en cf. NEN-EN-ISO 17294-2
Nikkel (Ni)	W0423	ICP-MS	Cf. pb 3010-5 en cf. NEN-EN-ISO 17294-2
Lood (Pb)	W0423	ICP-MS	Cf. pb 3010-5 en cf. NEN-EN-ISO 17294-2
Zink (Zn)	W0423	ICP-MS	Cf. pb 3010-5 en cf. NEN-EN-ISO 17294-2
Minerale Olie (GC) (C10 - C40)	W0202	GC-FID	Cf. pb 3010-7 en cf. NEN 6978
PCB (7)	W0271	GC-MS	Cf. pb 3010-8 en gw. NEN 6980
PAK (10 VROM)	W0271	GC-MS	Cf. pb. 3010-6 en gw. NEN-ISO 18287
PAK som AS3000/AP04	W0271	GC-MS	Cf. pb. 3010-6 en gw. NEN-ISO 18287

**Eurofins Analytico B.V.**

Gildeweg 44-46  
 3771 NB Barneveld  
 P.O. Box 459  
 3770 AL Barneveld NL

Tel. +31 (0)34 242 63 00  
 Fax +31 (0)34 242 63 99  
 E-mail [info-env@eurofins.nl](mailto:info-env@eurofins.nl)  
 Site [www.eurofins.nl](http://www.eurofins.nl)

BNP Paribas S.A. 227 9245 25  
 VAT/BTW No. NL 8043.14.883.B01  
 KvK No. 09088623  
 IBAN: NL71BNPA0227924525  
 BIC: BNPANL2A

Eurofins Analytico B.V. is erkend door het Vlaamse Gewest (OVAM en Dep. LNE), het Brusselse Gewest (BIM), het Waalse Gewest (DGRNE-OWD) en door de overheden van Frankrijk en Luxemburg (MEV).



Arcadis Assen  
T.a.v. Mw. M. de Lange  
Postbus 63  
9400 AB ASSEN

## Analyscertificaat

Datum: 21-11-2013

Hierbij ontvangt u de resultaten van het navolgende laboratoriumonderzoek.

Certificaatnummer/Versie	2013146644/1
Uw project/verslagnummer	726
Uw projectnaam	
Uw ordernummer	B02032.000377
Monster(s) ontvangen	15-11-2013

Dit certificaat mag uitsluitend in zijn geheel worden gereproduceerd.

De grondmonsters worden tot 6 weken na datum ontvangst bewaard en watermonsters tot 2 weken na datum ontvangst. Zonder tegenbericht worden de monsters nadien afgevoerd.

Indien de monsters langer bewaard dienen te blijven verzoeken wij U dit exemplaar uiterlijk 1 week voor afloop van de standaardbewaarperiode ondertekend aan ons te retourneren. Voor de kosten van het langer bewaren van monsters verwijzen wij naar de prijslijst.

Bewaren tot:

Datum:

Naam:

Handtekening:

Wij vertrouwen erop uw opdracht hiermee naar verwachting te hebben uitgevoerd, mocht U naar aanleiding van dit analysecertificaat nog vragen hebben verzoeken wij U contact op te nemen met de afdeling Verkoop en Advies.

Met vriendelijke groet,

Eurofins Analytico B.V.



Ing. A. Veldhuizen  
Technical Manager

Eurofins Analytico B.V.

Gildeweg 44-46  
3771 NB Barneveld  
P.O. Box 459  
3770 AL Barneveld NL

Tel. +31 (0)34 242 63 00  
Fax +31 (0)34 242 63 99  
E-mail [info-env@eurofins.nl](mailto:info-env@eurofins.nl)  
Site [www.eurofins.nl](http://www.eurofins.nl)

BNP Paribas S.A. 227 9245 25  
VAT/BTW No. NL 8043.14.883.B01  
KvK No. 09088623  
IBAN: NL71BNPA0227924525  
BIC: BNPANL2A

Eurofins Analytico B.V. is erkend door het Vlaamse Gewest (OVAM en Dep. LNE), het Brusselse Gewest (BIM), het Waalse Gewest (DGRNE-OWD) en door de overheden van Frankrijk en Luxemburg (MEV).

**Analysecertificaat**

Uw project/verslagnummer	726	Certificaatnummer/Versie	2013146644/1
Uw projectnaam		Startdatum	15-11-2013
Uw ordernummer	B02032.000377	Rapportagedatum	21-11-2013/11:32
Datum monstername	12-11-2013	Bijlage	A, B, C
Monsternemer	dennis de jonge	Pagina	1/2
Monstermatrix	Grond; Waterbodem (AS3000)		
Projectcode	2794 - Arcadis - TenneT Noord-West 380 kV		

Analyse	Eenheid	1
---------	---------	---

**Bodemkundige analyses**

S	Droge stof	% (m/m)	39.9
S	Organische stof	% (m/m) ds	4.8
S	Gloeirest	% (m/m) ds	92.7
S	Korrelgrootte < 2 µm	% (m/m) ds	36.3

**Metalen**

S	Barium (Ba)	mg/kg ds	32
S	Cadmium (Cd)	mg/kg ds	<0.20
S	Kobalt (Co)	mg/kg ds	7.2
S	Koper (Cu)	mg/kg ds	8.7
S	Kwik (Hg)	mg/kg ds	<0.050
S	Molybdeen (Mo)	mg/kg ds	<1.5
S	Nikkel (Ni)	mg/kg ds	23
S	Lood (Pb)	mg/kg ds	15
S	Zink (Zn)	mg/kg ds	65

**Minerale olie**

	Minerale olie (C10-C12)	mg/kg ds	5.3
	Minerale olie (C12-C16)	mg/kg ds	11
	Minerale olie (C16-C21)	mg/kg ds	17
	Minerale olie (C21-C30)	mg/kg ds	38
	Minerale olie (C30-C35)	mg/kg ds	49
	Minerale olie (C35-C40)	mg/kg ds	22
S	Minerale olie totaal (C10-C40)	mg/kg ds	140
	Chromatogram olie (GC)		Zie bijl.

**Polychloorbifenylen, PCB**

S	PCB 28	mg/kg ds	<0.0010
S	PCB 52	mg/kg ds	<0.0010
S	PCB 101	mg/kg ds	<0.0010
S	PCB 118	mg/kg ds	<0.0010
S	PCB 138	mg/kg ds	<0.0010

Nr. **Monsteromschrijving**  
1 726001bs (40-70)

Analytico-nr.  
7865041

Q: door RvA geaccrediteerde verrichting  
A: AP04 erkende verrichting  
S: AS 3000 erkende verrichting

Dit certificaat mag uitsluitend in zijn geheel worden gereproduceerd.

Eurofins Analytico B.V.

Gildeweg 44-46  
3771 NB Barneveld  
P.O. Box 459  
3770 AL Barneveld NL  
Tel. +31 (0)34 242 63 00  
Fax +31 (0)34 242 63 99  
E-mail info-env@eurofins.nl  
Site www.eurofins.nl

BNP Paribas S.A. 227 9245 25  
VAT/BTW No. NL 8043.14.883.B01  
KvK No. 09088623  
IBAN: NL71BNPA0227924525  
BIC: BNPANL2A

Eurofins Analytico B.V. is erkend door het Vlaamse Gewest (OVAM en Dep. LNE), het Brusselse Gewest (BIM), het Waalse Gewest (DGRNE-OWD) en door de overheden van Frankrijk en Luxemburg (MEV).



## Analysecertificaat

Uw project/verslagnummer	726	Certificaatnummer/Versie	2013146644/1
Uw projectnaam		Startdatum	15-11-2013
Uw ordernummer	B02032.000377	Rapportagedatum	21-11-2013/11:32
Datum monstername	12-11-2013	Bijlage	A, B, C
Monsternemer	dennis de jonge	Pagina	2/2
Monstermatrix	Grond; Waterbodem (AS3000)		
Projectcode	2794 - Arcadis - TenneT Noord-West 380 kV		

Analyse	Eenheid	1
S PCB 153	mg/kg ds	<0.0010
S PCB 180	mg/kg ds	<0.0010
S PCB (som 7) (factor 0,7)	mg/kg ds	0.0049 <sup>1)</sup>

### Polycyclische Aromatische Koolwaterstoffen, PAK

S Naftaleen	mg/kg ds	0.068
S Fenanthreen	mg/kg ds	<0.050
S Anthraceen	mg/kg ds	<0.050
S Fluorantheen	mg/kg ds	0.14
S Benzo(a)anthraceen	mg/kg ds	<0.050
S Chryseen	mg/kg ds	<0.050
S Benzo(k)fluorantheen	mg/kg ds	<0.050
S Benzo(a)pyreen	mg/kg ds	<0.050
S Benzo(ghi)peryleen	mg/kg ds	<0.050
S Indeno(123-cd)pyreen	mg/kg ds	<0.050
S PAK VROM (10) (factor 0,7)	mg/kg ds	0.49

Nr. **Monsteromschrijving**  
1 726001bs (40-70)

Analytico-nr.  
7865041

Eurofins Analytico B.V.



Q: door RvA geaccrediteerde verrichting  
A: AP04 erkende verrichting  
S: AS 3000 erkende verrichting

Dit certificaat mag uitsluitend in zijn geheel worden gereproduceerd.

Akkoord  
Pr.coörd.



Gildeweg 44-46  
3771 NB Barneveld  
P.O. Box 459  
3770 AL Barneveld NL  
Tel. +31 (0)34 242 63 00  
Fax +31 (0)34 242 63 99  
E-mail info-env@eurofins.nl  
Site www.eurofins.nl

BNP Paribas S.A. 227 9245 25  
VAT/BTW No. NL 8043.14.883.B01  
KvK No. 09088623  
IBAN: NL71BNP0227924525  
BIC: BNPANL2A

Eurofins Analytico B.V. is erkend door het Vlaamse Gewest (OVAM en Dep. LNE), het Brusselse Gewest (BIM), het Waalse Gewest (DGRNE-OWD) en door de overheden van Frankrijk en Luxemburg (MEV).

**Bijlage (A) met deelmonsterinformatie behorende bij analysecertificaat 2013146644/1**

Pagina 1/1

Analytico-nr.	Boornr	Omschrijving	Van	Tot	Barcode	Monsteromschrijving
7865041	726001bs	1	40	70	0530770171	726001bs (40-70)



**Eurofins Analytico B.V.**

Gildeweg 44-46  
3771 NB Barneveld  
P.O. Box 459  
3770 AL Barneveld NL  
Tel. +31 (0)34 242 63 00  
Fax +31 (0)34 242 63 99  
E-mail [info-env@eurofins.nl](mailto:info-env@eurofins.nl)  
Site [www.eurofins.nl](http://www.eurofins.nl)

BNP Paribas S.A. 227 9245 25  
VAT/BTW No. NL 8043.14.883.B01  
KvK No. 09088623  
IBAN: NL71BNPA0227924525  
BIC: BNPANL2A

Eurofins Analytico B.V. is erkend door het Vlaamse Gewest (OVAM en Dep. LNE), het Brusselse Gewest (BIM), het Waalse Gewest (DGRNE-OWD) en door de overheden van Frankrijk en Luxemburg (MEV).

**Bijlage (B) met opmerkingen behorende bij analysecertificaat 2013146644/1**

Pagina 1/1

**Opmerking 1)**De toetswaarde van de som is gelijk aan de sommatie van  $0,7 \cdot RG$ **Eurofins Analytico B.V.**

Gildeweg 44-46      Tel. +31 (0)34 242 63 00  
3771 NB Barneveld      Fax +31 (0)34 242 63 99  
P.O. Box 459      E-mail info-env@eurofins.nl  
3770 AL Barneveld NL      Site www.eurofins.nl

BNP Paribas S.A. 227 9245 25  
VAT/BTW No. NL 8043.14.883.B01  
KvK No. 09088623  
IBAN: NL71BNPA0227924525  
BIC: BNPANL2A

Eurofins Analytico B.V. is erkend door het Vlaamse Gewest (OVAM en Dep. LNE), het Brusselse Gewest (BIM), het Waalse Gewest (DGRNE-OWD) en door de overheden van Frankrijk en Luxemburg (MEV).



**Bijlage (C) met methodeverwijzingen behorende bij analysecertificaat 2013146644/1**

Pagina 1/1

Analyse	Methode	Techniek	Referentiemethode
Droge stof	W0104	Gravimetrie	Cf. pb 3210-1 en cf. NEN-EN 12880
Organische stof (gloeirest)	W0109	ICP-AES	Cf. 3210-2a/b en cf. NEN 5754/EN 12879
Lutum (fractie < 2 $\mu$ m) (sedimentatie)	W0173	Sedimentatie	Cf. pb 3210-3 en cf. NEN 5753
Barium (Ba)	W0423	ICP-MS	Cf. NEN-EN-ISO 17294-2
Cadmium (Cd)	W0423	ICP-MS	Cf. pb 3210-4/3250-1 & NEN-EN-ISO 17294-2
Kobalt (Co)	W0423	ICP-MS	Cf. pb 3210-4/3250-1 & NEN-EN-ISO 17294-2
Koper (Cu)	W0423	ICP-MS	Cf. pb 3210-4/3250-1 & NEN-EN-ISO 17294-2
Kwik (Hg)	W0423	ICP-MS	Cf. pb 3210-4/3250-1 & NEN-EN-ISO 17294-2
Molybdeen (Mo)	W0423	ICP-MS	Cf. pb 3210-4/3250-1 & NEN-EN-ISO 17294-2
Nikkel (Ni)	W0423	ICP-MS	Cf. pb 3210-4/3250-1 & NEN-EN-ISO 17294-2
Lood (Pb)	W0423	ICP-MS	Cf. pb 3210-4/3250-1 & NEN-EN-ISO 17294-2
Zink (Zn)	W0423	ICP-MS	Cf. pb 3210-4/3250-1 & NEN-EN-ISO 17294-2
Minerale Olie (GC) (C10 - C40)	W0202	GC-FID	Cf. pb 3210-6 en cf. NEN 6978
Chromatogram M0 (GC)	W0202	GC-FID	Eigen methode
PCB (7)	W0271	GC-MS	Cf. pb. 3210-7 & gw. NEN 6980
PAK som AS3000/AP04	W0271	GC-MS	gw. NEN-ISO 18287
PAK (10 VROM)	W0271	GC-MS	Cf. pb. 3210-5 & gw. NEN-ISO 18287

**Eurofins Analytico B.V.**

Gildeweg 44-46  
3771 NB Barneveld  
P.O. Box 459  
3770 AL Barneveld NL


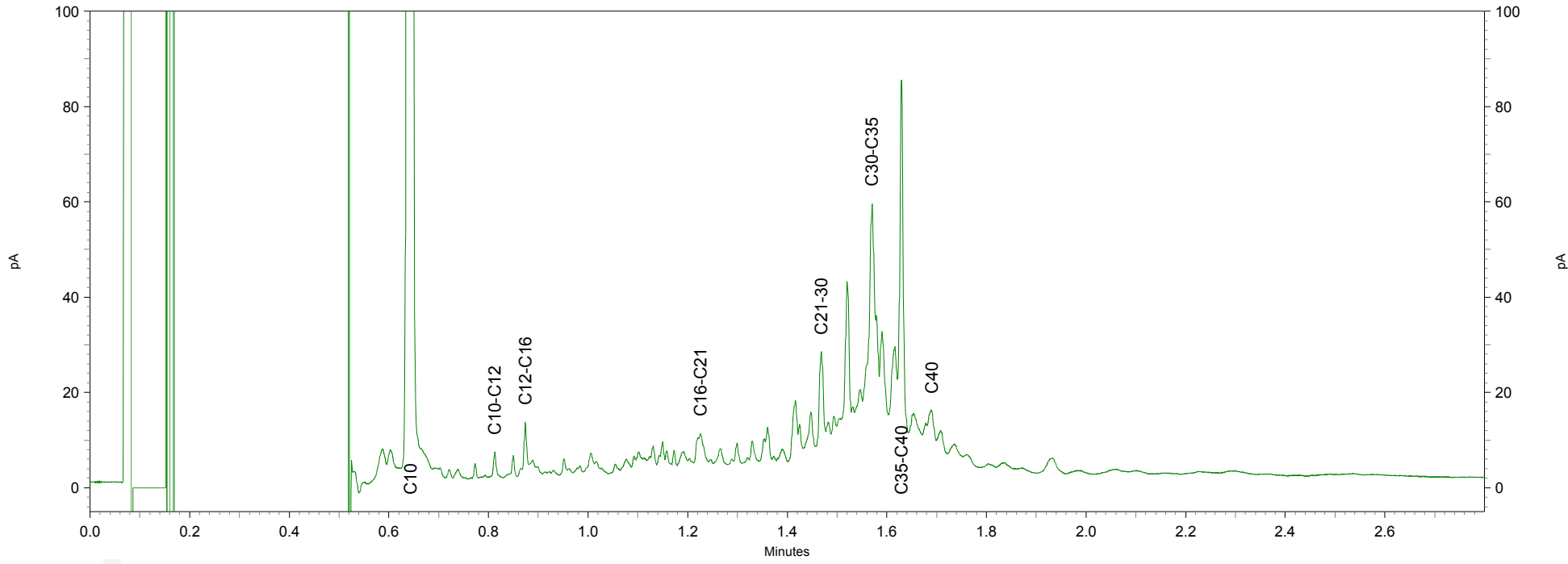
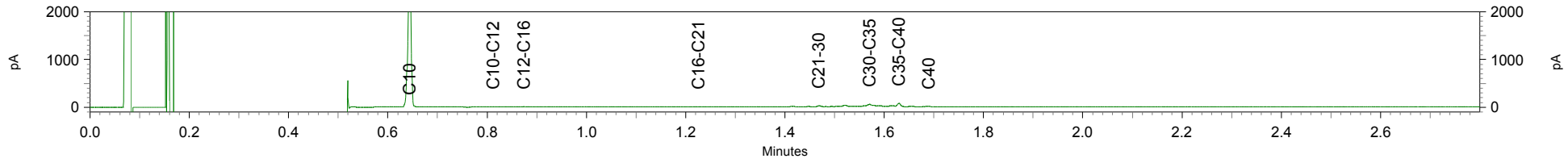
Tel. +31 (0)34 242 63 00  
Fax +31 (0)34 242 63 99  
E-mail [info-env@eurofins.nl](mailto:info-env@eurofins.nl)  
Site [www.eurofins.nl](http://www.eurofins.nl)

BNP Paribas S.A. 227 9245 25  
VAT/BTW No. NL 8043.14.883.B01  
KvK No. 09088623  
IBAN: NL71BNPA0227924525  
BIC: BNPANL2A

Eurofins Analytico B.V. is erkend door het Vlaamse Gewest (OVAM en Dep. LNE), het Brusselse Gewest (BIM), het Waalse Gewest (DGRNE-OWD) en door de overheden van Frankrijk en Luxemburg (MEV).

# Chromatogram TPH/ Mineral Oil

Sample ID.: 7865041  
Certificate no.: 2013146644  
Sample description.: 726001bs (40-70)  
V



Arcadis Assen  
T.a.v. Mw. M. de Lange  
Postbus 63  
9400 AB ASSEN

## Analyscertificaat

Datum: 07-03-2014

Hierbij ontvangt u de resultaten van het navolgende laboratoriumonderzoek.

Certificaatnummer/Versie	2014023033/1
Uw project/verslagnummer	726
Uw projectnaam	
Uw ordernummer	B02032.000377
Monster(s) ontvangen	01-03-2014

Dit certificaat mag uitsluitend in zijn geheel worden gereproduceerd.

De grondmonsters worden tot 6 weken na datum ontvangst bewaard en watermonsters tot 2 weken na datum ontvangst. Zonder tegenbericht worden de monsters nadien afgevoerd.

Indien de monsters langer bewaard dienen te blijven verzoeken wij U dit exemplaar uiterlijk 1 week voor afloop van de standaardbewaarperiode ondertekend aan ons te retourneren. Voor de kosten van het langer bewaren van monsters verwijzen wij naar de prijslijst.

Bewaren tot:

Datum:

Naam:

Handtekening:

Wij vertrouwen erop uw opdracht hiermee naar verwachting te hebben uitgevoerd, mocht U naar aanleiding van dit analysecertificaat nog vragen hebben verzoeken wij U contact op te nemen met de afdeling Verkoop en Advies.

Met vriendelijke groet,

Eurofins Analytico B.V.



Ing. A. Veldhuizen  
Technical Manager

### Eurofins Analytico B.V.

Gildeweg 44-46  
3771 NB Barneveld  
P.O. Box 459  
3770 AL Barneveld NL

Tel. +31 (0)34 242 63 00  
Fax +31 (0)34 242 63 99  
E-mail [info-env@eurofins.nl](mailto:info-env@eurofins.nl)  
Site [www.eurofins.nl](http://www.eurofins.nl)

BNP Paribas S.A. 227 9245 25  
VAT/BTW No. NL 8043.14.883.B01  
KvK No. 09088623  
IBAN: NL71BNPA0227924525  
BIC: BNPANL2A

Eurofins Analytico B.V. is ISO 14001: 2004 gecertificeerd door TÜV en erkend door het Vlaamse Gewest (OVAM en Dep. LNE), het Brusselse Gewest (BIM), het Waalse Gewest (DGRNE-OWD) en door de overheden van Frankrijk en Luxemburg (MEV).

**Analysecertificaat**

Uw project/verslagnummer	726	Certificaatnummer/Versie	2014023033/1
Uw projectnaam		Startdatum	03-03-2014
Uw ordernummer	B02032.000377	Rapportagedatum	07-03-2014/09:04
Monsternemer	Marcel la Crois	Bijlage	A, B, C
Monstermatrix	Water; Water (AS3000)	Pagina	1/2
Projectcode	2794 - Arcadis - TenneT Noord-West 380 kV		

Analyse	Eenheid	1
<b>Metalen</b>		
S Barium (Ba)	µg/L	350
S Cadmium (Cd)	µg/L	<0.20
S Kobalt (Co)	µg/L	6.6
S Koper (Cu)	µg/L	4.5
S Kwik (Hg)	µg/L	<0.050
S Molybdeen (Mo)	µg/L	3.5
S Nikkel (Ni)	µg/L	27
S Lood (Pb)	µg/L	<2.0
S Zink (Zn)	µg/L	100
<b>Vluchtige Aromatische Koolwaterstoffen</b>		
S Benzeen	µg/L	<0.20
S Toluene	µg/L	<0.20
S Ethylbenzeen	µg/L	<0.20
S o-Xyleen	µg/L	<0.10
S m, p-Xyleen	µg/L	<0.20
S Xylenen (som) factor 0,7	µg/L	0.21 <sup>1)</sup>
BTEX (som)	µg/L	<0.90
S Naftaleen	µg/L	<0.020
S Styreen	µg/L	<0.20
<b>Vluchtige organische halogeenkoolwaterstoffen</b>		
S Dichloormethaan	µg/L	<0.20
S Trichloormethaan	µg/L	<0.20
S Tetrachloormethaan	µg/L	<0.10
S Trichlooretheen	µg/L	<0.20
S Tetrachlooretheen	µg/L	<0.10
S 1,1-Dichloorethaan	µg/L	<0.20
S 1,2-Dichloorethaan	µg/L	<0.20
S 1,1,1-Trichloorethaan	µg/L	<0.10
S 1,1,2-Trichloorethaan	µg/L	<0.10
S cis 1,2-Dichlooretheen	µg/L	<0.10

**Nr. Monsteromschrijving**

1 72601

**Datum monstername Analytico-nr.**

28-Feb-2014

7997100

Q: door RvA geaccrediteerde verrichting

A: AP04 erkende verrichting

S: AS 3000 erkende verrichting

Dit certificaat mag uitsluitend in zijn geheel worden gereproduceerd.

Eurofins Analytico B.V.

Gildeweg 44-46  
 3771 NB Barneveld  
 P.O. Box 459  
 3770 AL Barneveld NL

Tel. +31 (0)34 242 63 00  
 Fax +31 (0)34 242 63 99  
 E-mail info-env@eurofins.nl  
 Site www.eurofins.nl

BNP Paribas S.A. 227 9245 25  
 VAT/BTW No. NL 8043.14.883.B01  
 KvK No. 09088623  
 IBAN: NL71BNPA0227924525  
 BIC: BNPANL2A

Eurofins Analytico B.V. is ISO 14001: 2004 gecertificeerd door TÜV en erkend door het Vlaamse Gewest (OVAM en Dep. LNE), het Brusselse Gewest (BIM), het Waalse Gewest (DGRNE-OWD) en door de overheden van Frankrijk en Luxemburg (MEV).



## Analysecertificaat

Uw project/verslagnummer	726	Certificaatnummer/Versie	2014023033/1
Uw projectnaam		Startdatum	03-03-2014
Uw ordernummer	B02032.000377	Rapportagedatum	07-03-2014/09:04
Monsternemer	Marcel la Crois	Bijlage	A, B, C
Monstermatrix	Water; Water (AS3000)	Pagina	2/2
Projectcode	2794 - Arcadis - TenneT Noord-West 380 kV		

Analyse	Eenheid	1
S trans 1,2-Dichlooretheen	µg/L	<0.10
CKW (som)	µg/L	<1.6
S Tribroommethaan	µg/L	<0.20
S Vinylchloride	µg/L	<0.10
S 1,1-Dichlooretheen	µg/L	<0.10
S 1,2-Dichloorethenen (Som) factor 0,7	µg/L	0.14 <sup>1)</sup>
S 1,1-Dichloorpropaan	µg/L	<0.20
S 1,2-Dichloorpropaan	µg/L	<0.20
S 1,3-Dichloorpropaan	µg/L	<0.20
S Dichloorpropanen som factor 0.7	µg/L	0.42
<b>Minerale olie</b>		
Minerale olie (C10-C12)	µg/L	7.5
Minerale olie (C12-C16)	µg/L	<7.0
Minerale olie (C16-C21)	µg/L	<8.0
Minerale olie (C21-C30)	µg/L	<15
Minerale olie (C30-C35)	µg/L	<8.0
Minerale olie (C35-C40)	µg/L	<8.0
S Minerale olie totaal (C10-C40)	µg/L	<50

### Nr. Monsteromschrijving

1 72601

### Datum monstername Analytico-nr.

28-Feb-2014

7997100

Eurofins Analytico B.V.



Q: door RvA geaccrediteerde verrichting

A: AP04 erkende verrichting

S: AS 3000 erkende verrichting

Dit certificaat mag uitsluitend in zijn geheel worden gereproduceerd.

Akkoord  
Pr.coörd.

VA

Gildeweg 44-46  
3771 NB Barneveld  
P.O. Box 459  
3770 AL Barneveld NL  
Tel. +31 (0)34 242 63 00  
Fax +31 (0)34 242 63 99  
E-mail info-env@eurofins.nl  
Site www.eurofins.nl

BNP Paribas S.A. 227 9245 25  
VAT/BTW No. NL 8043.14.883.B01  
KvK No. 09088623  
IBAN: NL71BNPR0227924525  
BIC: BNPANL2A

Eurofins Analytico B.V. is ISO 14001: 2004 gecertificeerd door TÜV en erkend door het Vlaamse Gewest (OVAM en Dep. LNE), het Brusselse Gewest (BIM), het Waalse Gewest (DGRNE-OWD) en door de overheden van Frankrijk en Luxemburg (MEV).



**Bijlage (A) met deelmonsterinformatie behorende bij analysecertificaat 2014023033/1**

Pagina 1/1

Analytico-nr.	Boornr	Omschrijving	Van	Tot	Barcode	Monsteromschrijving
7997100	72601	1			0691402250	72601
7997100	72601	2			0800318646	



**Eurofins Analytico B.V.**

Gildeweg 44-46  
 3771 NB Barneveld  
 P.O. Box 459  
 3770 AL Barneveld NL  
 Tel. +31 (0)34 242 63 00  
 Fax +31 (0)34 242 63 99  
 E-mail [info-env@eurofins.nl](mailto:info-env@eurofins.nl)  
 Site [www.eurofins.nl](http://www.eurofins.nl)

BNP Paribas S.A. 227 9245 25  
 VAT/BTW No. NL 8043.14.883.B01  
 KvK No. 09088623  
 IBAN: NL71BNPA0227924525  
 BIC: BNPANL2A

Eurofins Analytico B.V. is ISO 14001: 2004 gecertificeerd door TÜV en erkend door het Vlaamse Gewest (OVAM en Dep. LNE), het Brusselse Gewest (BIM), het Waalse Gewest (DGRNE-OWD) en door de overheden van Frankrijk en Luxemburg (MEV).

**Bijlage (B) met opmerkingen behorende bij analysecertificaat 2014023033/1**

Pagina 1/1

**Opmerking 1)**De toetswaarde van de som is gelijk aan de sommatie van  $0,7 \cdot RG$ **Eurofins Analytico B.V.**

Gildeweg 44-46      Tel. +31 (0)34 242 63 00  
3771 NB Barneveld      Fax +31 (0)34 242 63 99  
P.O. Box 459      E-mail info-env@eurofins.nl  
3770 AL Barneveld NL      Site www.eurofins.nl

BNP Paribas S.A. 227 9245 25  
VAT/BTW No. NL 8043.14.883.B01  
KvK No. 09088623  
IBAN: NL71BNPA0227924525  
BIC: BNPANL2A

Eurofins Analytico B.V. is ISO 14001: 2004 gecertificeerd door TÜV en erkend door het Vlaamse Gewest (OVAM en Dep. LNE), het Brusselse Gewest (BIM), het Waalse Gewest (DGRNE-OWD) en door de overheden van Frankrijk en Luxemburg (MEV).

**Bijlage (C) met methodeverwijzingen behorende bij analysecertificaat 2014023033/1**

Pagina 1/1

Analyse	Methode	Techniek	Referentiemethode
Xylenen som AS3000	W0254	HS-GC-MS	Cf. pb 3130-1
Aromaten (BTEXN)	W0254	HS-GC-MS	Cf. pb 3130-1
Barium (Ba)	W0421	ICP-MS	Cf. pb 3110-3 en cf. NEN-EN-ISO 17294-2
Cadmium (Cd)	W0421	ICP-MS	Cf. pb 3110-3 en cf. NEN-EN-ISO 17294-2
Cobalt (Co)	W0421	ICP-MS	Cf. pb 3110-3 en cf. NEN-EN-ISO 17294-2
Koper (Cu)	W0421	ICP-MS	Cf. pb 3110-3 en cf. NEN-EN-ISO 17294-2
Kwik (Hg)	W0421	ICP-MS	Cf. pb 3110-3 en cf. NEN-EN-ISO 17294-2
Molybdeen (Mo)	W0421	ICP-MS	Cf. pb 3110-3 en cf. NEN-EN-ISO 17294-2
Nikkel (Ni)	W0421	ICP-MS	Cf. pb 3110-3 en cf. NEN-EN-ISO 17294-2
Lood (Pb)	W0421	ICP-MS	Cf. pb 3110-3 en cf. NEN-EN-ISO 17294-2
Zink (Zn)	W0421	ICP-MS	Cf. pb 3110-3 en cf. NEN-EN-ISO 17294-2
Styreen	W0254	HS-GC-MS	Cf. pb 3130-1
VOC (11)	W0254	HS-GC-MS	Cf. pb 3130-1
Tribroommethaan (Bromoform)	W0254	HS-GC-MS	Cf. pb 3130-1
Vinylchloride	W0254	HS-GC-MS	Cf. pb 3130-1
1,1-Dichlooretheen	W0254	HS-GC-MS	Cf. pb 3130-1
DiChEtheen som AS3000	W0254	HS-GC-MS	Cf. pb 3130-1
1,1-Dichloorpropaan	W0254	HS-GC-MS	Cf. pb 3130-1
1,2-Dichloorpropaan	W0254	HS-GC-MS	Cf. pb 3130-1
1,3-Dichloorpropaan	W0254	HS-GC-MS	Cf. pb 3130-1
DiChlprop. som AS300	W0254	HS-GC-MS	Cf. pb 3130-2 en gw. NEN EN ISO 15680
Minerale olie (GC) (C10 - C40)	W0215	LVI-GC-FID	Cf. pb 3110-5

**Eurofins Analytico B.V.**

Gildeweg 44-46  
3771 NB Barneveld  
P.O. Box 459  
3770 AL Barneveld NL

Tel. +31 (0)34 242 63 00  
Fax +31 (0)34 242 63 99  
E-mail [info-env@eurofins.nl](mailto:info-env@eurofins.nl)  
Site [www.eurofins.nl](http://www.eurofins.nl)

BNP Paribas S.A. 227 9245 25  
VAT/BTW No. NL 8043.14.883.B01  
KvK No. 09088623  
IBAN: NL71BNPA0227924525  
BIC: BNPANL2A

Eurofins Analytico B.V. is ISO 14001: 2004 gecertificeerd door TÜV en erkend door het Vlaamse Gewest (OVAM en Dep. LNE), het Brusselse Gewest (BIM), het Waalse Gewest (DGRNE-OWD) en door de overheden van Frankrijk en Luxemburg (MEV).



**Tabel 1: Aangetoonde gehalten in grond met beoordeling conform de Wet Bodembescherming**

Toetsmonster		MMbg01			MMog01		
Humus (% ds)		2,4			3,5		
Lutum (% ds)		7,4			5,2		
Datum van toetsing		14-4-2014			14-4-2014		
Monsterconclusie		Voldoet aan Achtergrondwaarde			Voldoet aan Achtergrondwaarde		
Monstermelding 1							
Monstermelding 2							
Monstermelding 3							
		Meetw	GSSD	Index	Meetw	GSSD	Index
<b>METALEN</b>							
Kobalt [Co]	mg/kg ds	4,6	10,2	-0,03	5,3	13,8	-0,01
Nikkel [Ni]	mg/kg ds	14	28	-0,11	17	39	0,06
Koper [Cu]	mg/kg ds	<5	<6	-0,23	<5	<6	-0,23
Zink [Zn]	mg/kg ds	39	72	-0,12	40	79	-0,11
Molybdeen [Mo]	mg/kg ds	<1,5	<1,1	-0	<1,5	<1,1	-0
Cadmium [Cd]	mg/kg ds	<0,2	<0,2	-0,03	<0,2	<0,2	-0,03
Barium [Ba]	mg/kg ds	<20	<32 <sup>(6)</sup>		21	58 <sup>(6)</sup>	
Kwik [Hg]	mg/kg ds	<0,05	<0,05	-0	<0,05	<0,05	-0
Lood [Pb]	mg/kg ds	12	17	-0,07	12	17	-0,07
<b>PAK</b>							
Pak-totaal (10 van VROM) (0.7 factio)	mg/kg ds	<0,35			<0,35		
Naftaleen	mg/kg ds	<0,05	<0,04		<0,05	<0,04	
Anthraceen	mg/kg ds	<0,05	<0,04		<0,05	<0,04	
Fenantheen	mg/kg ds	<0,05	<0,04		<0,05	<0,04	
Fluorantheen	mg/kg ds	<0,05	<0,04		<0,05	<0,04	
Chryseen	mg/kg ds	<0,05	<0,04		<0,05	<0,04	
Benzo(a)anthraceen	mg/kg ds	<0,05	<0,04		<0,05	<0,04	
Benzo(a)pyreen	mg/kg ds	<0,05	<0,04		<0,05	<0,04	
Benzo(k)fluorantheen	mg/kg ds	<0,05	<0,04		<0,05	<0,04	
Indeno-(1,2,3-c,d)pyreen	mg/kg ds	<0,05	<0,04		<0,05	<0,04	
Benzo(g,h,i)peryleen	mg/kg ds	<0,05	<0,04		<0,05	<0,04	
PAK 10 VROM	mg/kg ds		<0,35	-0,03		<0,35	-0,03
<b>GECHLOREERDE KOOLWATERSTOFFEN</b>							
PCB (7) (som, 0.7 factor)	mg/kg ds	<0,0049			<0,0049		
PCB 28	mg/kg ds	<0,001	<0,003		<0,001	<0,002	
PCB 52	mg/kg ds	<0,001	<0,003		<0,001	<0,002	
PCB 101	mg/kg ds	<0,001	<0,003		<0,001	<0,002	
PCB 118	mg/kg ds	<0,001	<0,003		<0,001	<0,002	
PCB 138	mg/kg ds	<0,001	<0,003		<0,001	<0,002	
PCB 153	mg/kg ds	<0,001	<0,003		<0,001	<0,002	
PCB 180	mg/kg ds	<0,001	<0,003		<0,001	<0,002	
PCB (som 7)	mg/kg ds		<0,020	0		<0,014	-0,01
<b>OVERIGE (ORGANISCHE) VERBINDINGEN</b>							
Minerale olie C10 - C12	mg/kg ds	<3	9 <sup>(6)</sup>		<3	6 <sup>(6)</sup>	
Minerale olie C10 - C40	mg/kg ds	<35	<102	-0,02	<35	<70	-0,02
Minerale olie C12 - C16	mg/kg ds	<5	15 <sup>(6)</sup>		<5	10 <sup>(6)</sup>	
Minerale olie C16 - C21	mg/kg ds	<5	15 <sup>(6)</sup>		<5	10 <sup>(6)</sup>	
Minerale olie C21 - C30	mg/kg ds	<11	32 <sup>(6)</sup>		<11	22 <sup>(6)</sup>	
Minerale olie C30 - C35	mg/kg ds	<5	15 <sup>(6)</sup>		<5	10 <sup>(6)</sup>	
Minerale olie C35 - C40	mg/kg ds	<6	18 <sup>(6)</sup>		<6	12 <sup>(6)</sup>	
<b>OVERIG</b>							
Gloeirest	% (m/m) ds	97,1			96,1		
Droge stof	% m/m	78,3	78,3 <sup>(6)</sup>		71,6	71,6 <sup>(6)</sup>	

----- : Geen toetsnorm aanwezig

<	: kleiner dan de detectielimiet
8,88	: <= Achtergrondwaarde
8,88	: <= Interventiewaarde
8,88	: > Interventiewaarde
6	: Heeft geen normwaarde
#	: verhoogde rapportagegrens
GSSD	: Gestandaardiseerde meetwaarde
Index	: (GSSD - AW) / (I - AW)

**Tabel 2: Normwaarden conform de Wet Bodembescherming**

		AW	I
<b>METALEN</b>			
Cadmium [Cd]	mg/kg ds	0,6	13
Kobalt [Co]	mg/kg ds	15	190
Koper [Cu]	mg/kg ds	40	190
Kwik [Hg]	mg/kg ds	0,15	36
Lood [Pb]	mg/kg ds	50	530
Molybdeen [Mo]	mg/kg ds	1,5	190
Nikkel [Ni]	mg/kg ds	35	100
Zink [Zn]	mg/kg ds	140	720
<b>PAK</b>			
PAK 10 VROM	mg/kg ds	1,5	40
<b>GECHLOREERDE KOOLWATERSTOFFEN</b>			
PCB (som 7)	mg/kg ds	0,02	1
<b>OVERIGE (ORGANISCHE) VERBINDINGEN</b>			
Minerale olie C10 - C40	mg/kg ds	190	5000

Tabel 3: Aangetroffen gehalten in grondwater met beoordeling conform de Wet Bodembescherming

Watermonster		72601-1-2		
Datum		28-2-2014		
Filterdiepte (m -mv)		-		
Datum van toetsing		14-4-2014		
Monsterconclusie		Overschrijding Streefwaarde		
Monstermelding 1				
Monstermelding 2				
Monstermelding 3				
		<b>Meetw</b>	<b>GSSD</b>	<b>Index</b>
<b>METALEN</b>				
Kobalt [Co]	µg/l	6,6	6,6	-0,17
Nikkel [Ni]	µg/l	27	27	0,2
Koper [Cu]	µg/l	4,5	4,5	-0,18
Zink [Zn]	µg/l	100	100	0,05
Molybdeen [Mo]	µg/l	3,5	3,5	-0,01
Cadmium [Cd]	µg/l	<0,2	<0,1	-0,05
Barium [Ba]	µg/l	350	350	0,52
Kwik [Hg]	µg/l	<0,05	<0,04	-0,04
Lood [Pb]	µg/l	<2	<1	-0,23
<b>AROMATISCHE VERBINDINGEN</b>				
BTEX (som)	µg/l	<0,9	0,6 <sup>(6)</sup>	
Xylenen (som, 0.7 factor)	µg/l	<0,21		
Benzeen	µg/l	<0,2	<0,1	-0
Ethylbenzeen	µg/l	<0,2	<0,1	-0,03
Tolueen	µg/l	<0,2	<0,1	-0,01
Xylenen (som)	µg/l		<0,21	0
meta-/para-Xyleen (som)	µg/l	<0,2	<0,1	
ortho-Xyleen	µg/l	<0,1	<0,1	
Styreen (Vinylbenzeen)	µg/l	<0,2	<0,1	-0,02
Som 16 Aromatische oplosmiddelen	µg/l		<0,77 <sup>(2,14)</sup>	
<b>PAK</b>				
Naftaleen	µg/l	<0,02	<0,01	0
PAK 10 VROM	-		<0,00020 <sup>(11)</sup>	
<b>GECHLOREERDE KOOLWATERSTOFFEN</b>				
1,3-Dichloorpropan	µg/l	<0,2	<0,1	
1,1-Dichloorpropan	µg/l	<0,2	<0,1	
1,2-Dichloorethenen (som, 0.7 facto)	µg/l	<0,14		
Dichloorpropanen (0,7 som, 1,1+1,2+)	µg/l	0,42		
Tribroommethaan (bromofom)	µg/l	<0,2	<0,1 <sup>(14)</sup>	
Tetrachloormethaan (Tetra)	µg/l	<0,1	<0,1	0,01
1,1-Dichloorethaan	µg/l	<0,2	<0,1	-0,01
1,2-Dichloorethaan	µg/l	<0,2	<0,1	-0,02
1,2-Dichloorpropan	µg/l	<0,2	<0,1	
1,1,1-Trichloorethaan	µg/l	<0,1	<0,1	0
1,1,2-Trichloorethaan	µg/l	<0,1	<0,1	0
Trichlooretheen (Tri)	µg/l	<0,2	<0,1	-0,05
Tetrachlooretheen (Per)	µg/l	<0,1	<0,1	0
Vinylchloride	µg/l	<0,1	<0,1	0,02
CKW (som)	µg/l	<1,6		
Dichloorpropan	µg/l		<0,42	-0
cis + trans-1,2-Dichlooretheen	µg/l		<0,14	0,01
1,1-Dichlooretheen	µg/l	<0,1	<0,1	0,01
cis-1,2-Dichlooretheen	µg/l	<0,1	<0,1	
trans-1,2-Dichlooretheen	µg/l	<0,1	<0,1	

Watermonster		72601-1-2		
Datum		28-2-2014		
Filterdiepte (m -mv)		-		
Datum van toetsing		14-4-2014		
Monsterconclusie		Overschrijding Streefwaarde		
Dichloormethaan	µg/l	<0,2	<0,1	0
Trichloormethaan (Chloroform)	µg/l	<0,2	<0,1	-0,01
<b>OVERIGE (ORGANISCHE) VERBINDINGEN</b>				
Minerale olie C10 - C12	µg/l	7,5	7,5 <sup>(6)</sup>	
Minerale olie C10 - C40	µg/l	<50	<35	-0,03
Minerale olie C12 - C16	µg/l	<7	5 <sup>(6)</sup>	
Minerale olie C16 - C21	µg/l	<8	6 <sup>(6)</sup>	
Minerale olie C21 - C30	µg/l	<15	11 <sup>(6)</sup>	
Minerale olie C30 - C35	µg/l	<8	6 <sup>(6)</sup>	
Minerale olie C35 - C40	µg/l	<8	6 <sup>(6)</sup>	

-----	: Geen toetsnorm aanwezig
<	: kleiner dan de detectielimiet
8,88	: <= Streefwaarde
8,88	: > Streefwaarde
8,88	: > Interventiewaarde
11	: Enkele parameters ontbreken in de berekening van de somfractie
14	: Streefwaarde ontbreekt zorgplicht van toepassing
2	: Enkele parameters ontbreken in de som
6	: Heeft geen normwaarde
#	: verhoogde rapportagegrens
GSSD	: Gestandaardiseerde meetwaarde
Index	: (GSSD - S) / (I - S)

Tabel 4: Normwaarden conform de Wet Bodembescherming

		S	S Diep	Indicatief	I
<b>METALEN</b>					
Barium [Ba]	µg/l	50	200		625
Cadmium [Cd]	µg/l	0,4	0,06		6
Kobalt [Co]	µg/l	20	0,7		100
Koper [Cu]	µg/l	15	1,3		75
Kwik [Hg]	µg/l	0,05	0,01		0,3
Lood [Pb]	µg/l	15	1,7		75
Molybdeen [Mo]	µg/l	5	3,6		300
Nikkel [Ni]	µg/l	15	2,1		75
Zink [Zn]	µg/l	65	24		800
<b>AROMATISCHE VERBINDINGEN</b>					
Benzeen	µg/l	0,2			30
Ethylbenzeen	µg/l	4			150
Styreen (Vinylbenzeen)	µg/l	6			300
Tolueen	µg/l	7			1000
Xylenen (som)	µg/l	0,2			70
Som 16 Aromatische oplosmiddelen	µg/l			150	
<b>PAK</b>					
Naftaleen	µg/l	0,01			70
<b>GECHLOREERDE KOOLWATERSTOFFEN</b>					
1,1,1-Trichloorethaan	µg/l	0,01			300
1,1,2-Trichloorethaan	µg/l	0,01			130
1,1-Dichloorethaan	µg/l	7			900

		S	S Diep	Indicatief	I
1,2-Dichloorethaan	µg/l	7			400
Tetrachlooretheen (Per)	µg/l	0,01			40
Tetrachloormethaan (Tetra)	µg/l	0,01			10
Tribroommethaan (bromoform)	µg/l				630
Trichlooretheen (Tri)	µg/l	24			500
Vinylchloride	µg/l	0,01			5
1,1-Dichlooretheen	µg/l	0,01			10
Dichloormethaan	µg/l	0,01			1000
Dichloorpropaan	µg/l	0,8			80
Trichloormethaan (Chloroform)	µg/l	6			400
cis + trans-1,2-Dichlooretheen	µg/l	0,01			20
<b>OVERIGE (ORGANISCHE) VERBINDINGEN</b>					
Minerale olie C10 - C40	µg/l	50			600

**Toetsing volgens:** Toepassen in oppervlaktewater (Bbk)

**Towabo 4.0.400**

**Datum toetsing:** 14-04-2014

**Meetpunt:** 726001bs (40-70)

**Datum monstername:** 15-11-2013

**Tijd monstername:** 0:00:00

**Beheerder:** ONBEKEND

**X-coördinaat:** 0

**Y-coördinaat:** 0

**Maaiveld t.o.v. NAP (m):** 0

**Compartiment:** Bodem/Sediment

**Laag boven (cm):** 0

**Laag onder (cm):** 0

**Gebruikte standaardisatiemethode:** Bbk

**Gebruikte grootheid voor standaardisatie:**

-als org.stofgehalte : 4,80 %

-als lutumgehalte : 36,30 %

Parameter	hoe.	eenheid	gemeten gehalte	gestand. gehalte	oordeel	melding	% oversch.
<i>METALEN</i>							
cadmium	dg	mg/kg <	0,200	0,146	<=AW	*	-
anorganisch kwik	dg	mg/kg <	0,050	0,032	<=AW	*	-
koper	dg	mg/kg	8,700	7,897	<=AW		-
nikkel	dg	mg/kg	23,000	17,387	<=AW		-
lood	dg	mg/kg	15,000	13,996	<=AW		-
zink	dg	mg/kg	65,000	54,786	<=AW		-
cobalt	dg	mg/kg	7,200	5,327	<=AW		-
molybdeen	dg	mg/kg <	1,500	1,050	<=AW	*	-
<i>PAK</i>							
som PAK 10 (VROM)	dg	mg/kg	0,488	0,488	<=AW		-
<i>OVERIGE STOFFEN</i>							
minerale olie GC	dg	mg/kg	140,000	291,667	A		53,51
<i>PCB</i>							
PCB-28	dg	ug/kg <	1,000	1,458	<=AW	*	-
PCB-52	dg	ug/kg <	1,000	1,458	<=AW	*	-
PCB-101	dg	ug/kg <	1,000	1,458	<=AW	*	-
PCB-118	dg	ug/kg <	1,000	1,458	<=AW	*	-
PCB-138	dg	ug/kg <	1,000	1,458	<=AW	*	-
PCB-153	dg	ug/kg <	1,000	1,458	<=AW	*	-
PCB-180	dg	ug/kg <	1,000	1,458	<=AW	*	-
som PCB 7	dg	ug/kg <	7,000	10,208	<=AW	*	-

Aantal getoetste parameters: 18

Eindoordeel: Klasse A

**Meldingen:**

\* Indicatief toetsresultaat

Einde uitvoerverslag

**Toetsing volgens:** Verspreiden op aangrenzend perceel (Bbk) **Towabo 4.0.400**  
**Datum toetsing:** 14-04-2014  
**Meetpunt:** 726001bs (40-70)  
**Datum monstername:** 15-11-2013 **Tijd monstername:** 0:00:00  
**Beheerder:** ONBEKEND  
**X-coördinaat:** 0 **Y-coördinaat:** 0  
**Maaiveld t.o.v. NAP (m):** 0 **Compartiment:** Bodem/Sediment  
**Laag boven (cm):** 0 **Laag onder (cm):** 0

**Gebruikte standaardisatiemethode:** PAF

**Gebruikte grootte voor standaardisatie:**

-als org.stofgehalte : 4,80 %  
 -als lutumgehalte : 36,30 %

Parameter	hoe.	eenheid	gemeten gehalte	gestand. gehalte	oordeel	melding	% oversch.
<i>METALEN</i>							
cadmium	dg	mg/kg <	0,200	0,146	Ja	*	-
cadmium	PAF	% <	0,200	0,000	.		-
anorganisch kwik	PAF	% <	0,050	0,000	.		-
koper	PAF	%	8,700	0,000	.		-
nikkel	PAF	%	23,000	0,000	.		-
lood	PAF	%	15,000	0,000	.		-
zink	PAF	%	65,000	0,000	.		-
barium	PAF	%	32,000	0,000	.		-
cobalt	PAF	%	7,200	0,000	.		-
molybdeen	PAF	% <	1,500	0,000	.		-
<i>PAK</i>							
naftaleen	PAF	%	0,068	0,048	.		-
anthraceen	PAF	% <	0,050	0,005	.		-
fenantreen	PAF	% <	0,050	0,007	.		-
fluorantheen	PAF	%	0,140	0,017	.		-
benz(a)anthraceen	PAF	% <	0,050	0,000	.		-
chryseen	PAF	% <	0,050	0,000	.		-
benzo(k)fluorantheen	PAF	% <	0,050	0,000	.		-
benzo(a)pyreen	PAF	% <	0,050	0,001	.		-
benzo(ghi)peryleen	PAF	% <	0,050	0,001	.		-
indenopyreen	PAF	% <	0,050	0,002	.		-
<i>OVERIGE STOFFEN</i>							
minerale olie GC	dg	mg/kg	140,000	291,667	Ja		-
<i>PCB</i>							
PCB-28	PAF	% <	0,001	0,000	.		-
PCB-52	PAF	% <	0,001	0,000	.		-
PCB-101	PAF	% <	0,001	0,000	.		-
PCB-118	PAF	% <	0,001	0,000	.		-
PCB-138	PAF	% <	0,001	0,000	.		-
PCB-153	PAF	% <	0,001	0,000	.		-
PCB-180	PAF	% <	0,001	0,000	.		-
<i>MEERSOORTEN POTENTIEEL AANGETASTE FRACTIE (msPAF)</i>							
msPAF metalen	PAF	%	-	0,000	Ja		-
msPAF org.verbindingen	PAF	%	-	1,191	Ja		-

Aantal parameters: 27

Eindoordeel: Verspreidbaar

Meldingen:

\* Indicatief toetsresultaat

Er ontbreken enkele parameters in de somparameter msPAFmet

Er ontbreken enkele parameters in de somparameter msPAForg

Het gemeten gehalte voor de berekening van PAF-waarden wordt weergegeven in de eenheid mg/kg en hoedanigheid dg

Einde uitvoerverslag

## Toetsingskader

### WET BODEMBESCHERMING

Toetsing van de analyseresultaten van grond- en grondwater heeft plaatsgevonden aan de hand van het toetsingskader zoals gedefinieerd in de bijlage 1 van de Circulaire bodemsanering van 1 juli 2013. Onderstaande toetswaarden worden gehanteerd om de mate van bodemverontreiniging weer te geven. De toetswaarden zijn gebaseerd op humaan-toxicologische en ecotoxicologische uitgangspunten (RIVM studies) en beleidsmatige overwegingen (NOBO rapport).

#### § Interventiewaarden (I)

De interventiewaarden bodemsanering geven het concentratieniveau voor verontreinigingen in grond en grondwater aan waarboven ernstige vermindering of dreigende vermindering optreedt van de functionele eigenschappen die de bodem heeft voor mens, plant en dier. Bij gehalten boven de interventiewaarde is mogelijk sprake van (een geval van) ernstige verontreiniging en is er mogelijk een saneringsnoodzaak.

#### § Streefwaarden grondwater (S)

De streefwaarden gelden als referentiewaarden en hebben betrekking op de in de natuur voorkomende achtergrondwaarden in het grondwater of op detectiegrenzen bij stoffen die niet in natuurlijk milieu voorkomen.

#### § Achtergrondwaarden grond (AW2000)

De achtergrondwaarden gelden als referentiewaarden waar relatief onbelaste gebieden (natuur en landbouwgebieden) voor 95 % aan voldoen. Grond die aan de AW2000 voldoet is blijvend geschikt voor alle bodemfuncties (waaronder moestuin, natuur en landbouw).

#### § Tussenwaarde ( $\frac{1}{2}$ (AW2000+I)) resp. ( $\frac{1}{2}$ (S+I))

De tussenwaarde is een grens die aan geeft dat er een nader onderzoek noodzakelijk is.

De gemeten gehalten voor grond zijn voor het lutum en organische stof percentage gecorrigeerd naar de standaardbodem met 25% lutum en 10% organische stof. Hierna is getoetst aan de hierboven genoemde toetswaarden.

### BESLUIT BODEMKWALITEIT

Op toepassing van grond en baggerspecie (op of in de landbodem en in oppervlaktewater en verspreiding van baggerspecie in oppervlaktewater) is het Besluit bodemkwaliteit van toepassing. Daarin kunnen lokale (water)bodembeheerders kiezen tussen generiek en gebiedspecifiek beleid of het overgangsbeleid.

#### Gebiedspecifiek beleid

Met het gebiedspecifiek beleid kunnen lokale landbodem en waterkwaliteitsbeheerders zelf bodemkwaliteitsnormen vaststellen. Als randvoorwaarden geldt dat sprake moet zijn van stand-still op gebiedsniveau. De normen in het gebiedspecifieke kader worden lokale Maximale waarden genoemd.

#### Generiek beleid

Binnen het generieke (landelijke) beleid is het toetsingskader gebaseerd op een klassenindeling voor kwaliteit en functie. Uitgangspunt bij toepassing van grond en baggerspecie binnen het generieke kader is, dat de kwaliteit moet aansluiten bij de functie van de bodem en dat de lokale (water)bodemkwaliteit op klasse niveau niet mag verslechteren en waar mogelijk verbetert. Het toetsingskader is vastgelegd in de Regeling Bodemkwaliteit van 2007 (en de daarop volgende wijzigingen in april 2009, november 2010, januari 2013 en juli 2013).



### Landbodem

- § Binnen het generieke kader zijn voor toepassing op landbodem twee functieklassen onderscheiden waar verruimde kwaliteitsnormen van toepassing zijn: Wonen en Industrie.
- § De indeling van de kwaliteit van toe te passen partijen grond is als volgt:
- § Vrij toepasbaar. Een partij grond is vrij toepasbaar wanneer deze voldoet aan de achtergrondwaarden. Bij toetsing aan de achtergrondwaarden wordt echter wel een versoepelende toetsingsregel toegepast:  
De kwaliteit van de grond of baggerspecie overschrijdt niet de achtergrondwaarden als bij meting van 7-16 parameters het rekenkundig gemiddelde gehalten van maximaal 2 stoffen verhoogd zijn ten opzichte van de achtergrondwaarden.
- § Bodemkwaliteitsklasse wonen. Een partij grond voldoet aan de bodemkwaliteitsklasse wonen indien deze de maximale waarden van bodemkwaliteitsklasse wonen niet overschrijdt.
- § Bodemkwaliteitsklasse industrie. Een partij grond voldoet aan de bodemkwaliteitsklasse industrie indien deze de maximale waarden van bodemkwaliteitsklasse industrie niet overschrijdt.
- § Niet toepasbaar. Een partij grond is niet toepasbaar wanneer deze niet voldoet aan de maximale waarden van bodemfunctieklasse industrie.

### Waterbodem

In het generieke toetsingskader wordt de kwaliteit van bodem onder oppervlaktewater uitgedrukt in "voldoet aan de achtergrondwaarden" of kwaliteitsklasse A of B:

- § Achtergrondwaarden. Een partij grond of baggerspecie is vrij toepasbaar wanneer deze voldoet aan de achtergrondwaarden. Bij toetsing aan de achtergrondwaarden wordt echter wel een versoepelende toetsingsregel toegepast:  
De kwaliteit van de grond of baggerspecie overschrijdt niet de achtergrondwaarden als bij meting van 7-16 parameters het rekenkundig gemiddelde gehalten van maximaal 2 stoffen verhoogd zijn ten opzichte van de achtergrondwaarden.
- § Kwaliteitsklasse A. Er is sprake van kwaliteitsklasse A indien de rekenkundige gemiddelden van de gehalten van de gemeten stoffen in de bodem of in de bodemkwaliteitszone de achtergrondwaarden overschrijden, maar niet de maximale waarden voor kwaliteitsklasse A.
- § Kwaliteitsklasse B. Er is sprake van kwaliteitsklasse B indien de rekenkundige gemiddelden van de gehalten van de gemeten stoffen in de bodem of in de bodemkwaliteitszone de maximale waarden voor kwaliteitsklasse A overschrijden, maar niet de maximale waarden voor kwaliteitsklasse B.



**Maximale waarden conform Besluit bodemkwaliteit**  
**Achtergrond- en interventiewaarden landbodem conform Wet Bodembescherming (Wbb)**  
**Circulaire per 1 juli 2013**

Oprachtgever:  
 Projectnaam:  
 Projectnummer:

<b>Organische stof / humus (%)</b>	<b>10,0</b>	10 < humus < 30, rekenwaarde:	10,0	% <i>geldt voor PAK</i>
		2 < humus < 30, rekenwaarde:	10,0	% <i>geldt voor overige org. verbindingen</i>
		humus > 2, rekenwaarde:	10,0	% <i>geldt voor zware metalen</i>
<b>Lutum (%)</b>	<b>25,0</b>	lutum > 2, rekenwaarde:	25,0	% <i>geldt voor zware metalen</i>

Datum:  
**27-nov-13**

	Achtergrond- en interventiewaarden Wbb (gehalten in mg/kg d.s.)			Achtergrond en maximale waarden voor grond en baggerspecie uit Besluit bodemkwaliteit (gehalten in mg/kg d.s.)					
	Achtergrondwaarde  AW	Tussenwaarde landbodem  ½(AW+I)	Interventiewaarde landbodem  I	toepassen op of in de bodem			grootschalige toepassingen op of in de bodem		toetsingsregel achtergrondwaarden  <2xAW en <max.waarde klasse wonen
				maximale altijd toepasbaar	waarde klasse wonen	maximale waarde klasse industrie	maximale waarde	emissie toetswaarden	
<b><u>Metalen</u></b>									
barium	190	555	920	190	550	920	4,1	413	380
cadmium	0,60	6,8	13,0	0,60	1,20	4,3	0,051	4,3	1,20
kobalt	15,0	103	190	15,0	35,0	190	0,240	130	30,0
koper	40	115	190	40	54	190	1,00	113	54
kwik	0,15	18	36	0,15	0,83	4,8	0,49	4,8	0,30
lood	50	290	530	50	210	530	15,0	308	100
molybdeen	1,5	96	190	1,5	88	190	0,48	105	3,0
nikkel	35	68	100	35	39	100	0,210	100	70
zink	140	430	720	140	200	720	2,10	430	200
<b><u>Polycyclische aromatische koolwaterstoffen (PAK)</u></b>									
PAK (som 10)	1,5	21	40	1,5	6,8	40			3,0
<b><u>Gechloroerde koolwaterstoffen</u></b>									
polychloorbifenylen (PCB's)									
PCB's (som 7, incl. PCB 118)	0,0200	0,51	1,00	0,0200	0,0200	0,50			0,0400
<b><u>Overige stoffen</u></b>									
minerale olie	190	2595	5000	190	190	500			190

*indicatieve interventiewaarden zijn schuin weergegeven*

**Streef-, achtergrond- en interventiewaarden grond en grondwater conform Wet Bodembescherming (Wbb), Circulaire per 1 juli 2013**



Datum:  
27-nov-13

Opdrachtgever:  
Projectnaam:  
Projectnummer:

<b>Organische stof / humus (%)</b>	<b>10,0</b>	10 < humus < 30, rekenwaarde:	10,0	% geldt voor PAK
		2 < humus < 30, rekenwaarde:	10,0	% geldt voor overige org. verbindingen
		humus > 2, rekenwaarde:	10,0	% geldt voor zware metalen
<b>Lutum (%)</b>	<b>25,0</b>	lutum > 2, rekenwaarde:	25,0	% geldt voor zware metalen

	Achtergrond- en interventiewaarden Wbb			streef- en interventiewaarden Wbb ondiep grondwater (<10 m-mv)		
	Achtergrondwaarde grond AW	Tussenwaarde grond ½(AW+I)	Interventiewaarde grond I	Achtergrondwaarde grondwater S	Tussenwaarde grondwater ½(S+I)	Interventiewaarde grondwater I
	mg/kg ds			µg/l		
<b><u>Metalen</u></b>						
barium	190	555	920	50	338	625
cadmium	0,60	6,8	13,0	0,40	3,2	6,0
kobalt	15,0	103	190	20	60	100
koper	40	115	190	15	45	75
kwik	0,15	18	36	0,050	0,18	0,30
lood	50	290	530	15	45	75
molybdeen	1,5	96	190	5,0	153	300
nikkel	35	68	100	15	45	75
zink	140	430	720	65	433	800
<b><u>Aromatische stoffen</u></b>						
benzeen	0,200	0,65	1,10	0,20	15	30
tolueen	0,200	16,1	32,0	7,0	504	1.000
ethylbenzeen	0,200	55	110	4,0	77	150
xylenen (som o-, m-, p-xyleen)	0,450	8,7	17,0	0,20	35	70
styreen (vinylbenzeen)	0,250	43,1	86	6,0	153	300
naftaleen	-	-	-	0,010	35	70
<b><u>Polycyclische aromatische koolwaterstoffen (PAK)</u></b>						
PAK (som 10)	1,5	21	40	-	-	-
<b><u>Gechloroerde koolwaterstoffen</u></b>						
<b><u>polychloorbifenylen (PCB's)</u></b>						
PCB's (som 7, incl. PCB 118)	0,0200	0,51	1,00	0,010	0,010	0,010
<b><u>Overige stoffen</u></b>						
minerale olie	190	2.595	5.000	50	325	600

indicatieve interventiewaarden zijn schuin weergegeven  
FILENET ID

## Kwaliteitsborging

De genoemde werkzaamheden zijn uitgevoerd in overeenstemming met de regelgeving die bekend is onder de naam Kwalibo (=kwaliteitsborging in het bodembeheer). ARCADIS Nederland B.V., vestiging Assen en uitvoerend Veldwerkbureau Poelsema zijn gecertificeerd en erkend voor de genoemde werkzaamheden. Dit houdt in dat:





- § de werkzaamheden conform BRL SIKB 2000 en VKB-protocol 2001, 2002 en 2003 zijn uitgevoerd door een gecertificeerd en erkend bedrijf. Dit rapport draagt daarom het keurmerk 'kwaliteitswaarborg bodembeheer SIKB'.
- § de veldwerkzaamheden zijn uitgevoerd door erkende medewerkers;
- § de grond- en grondwatermonsters zijn (voor)behandeld middels de AS3000 methode in het door de Raad voor de Accreditatie erkende laboratorium Eurofins Analytico te Barneveld.



Conform de eisen uit de BRL SIKB 2000 melden wij het volgende:

- § De werkzaamheden waarop deze rapportage betrekking heeft, zijn conform BRL SIKB 2000 getoetst op partijdigheid. Daarom vermelden wij dat de uitvoerder van het veldwerk voor milieuhygiënisch bodemonderzoek een ander is dan de eigenaar van het terrein waarop het veldwerk betrekking heeft.

**Colofon / Verantwoording uitvoering veldwerkzaamheden (BRL 2000)**

<b>Colofon</b>					
Uitvoering:	<b>Poelsema Veldwerkbureau</b> De Kampen 19 8325 DD Vollenhove Tel: 0527-242000 Fax: 0527-241730 www.poelsemaveldwerk.nl e-mail: info@poelsemaveldwerk.nl				
Opdrachtgever:	ARCADIS Nederland BV				
Projectnaam:	TenneT 380 KV Noord-West				
Projectnummer:	B02032.000377, mastlocatie 726				
<b>Verantwoording</b>					
	<i>VKB Protocol</i>	<i>Naam veldwerker</i>	<i>( start )datum</i>	<i>Paraaf</i>	
Verklaring werkzaamheden uitgevoerd in onafhankelijkheid van de opdrachtgever en conform de eisen van de BRL 2000 en onderliggende protocollen	2001	J. Uitham	12-11-2013		
	2002	J. Uitham	25-11-2013		
	2003	J. Uitham	12-11-2013		
	2018				
	<i>VKB Protocol</i>	<i>Omschrijving afwijking</i>			
Afgeweken van BRL 2000	2001				
	2002				
	2003	-			
	2018				

- *VKB P-2001: plaatsen van handboringen en peilbuizen, maken van boorbeschrijvingen, nemen van grondmonsters en waterpassen*
- *VKB P-2002: nemen van grondwatermonsters*
- *VKB P-2003: veldwerk bij milieuhygiënisch waterbodemonderzoek*
- *VKB P-2018: locatie-inspectie en monsterneming van asbest in bodem*

## 6 Archeologisch onderzoek

### Verantwoording

Titel: Archeologisch onderzoek: Project: Noord – West 380 kV  
Deelgebied: 1  
Mastnummer: 726

Projectnummer: B02032.000377.001

Referentienummer: T206878

Revisie: 1.0

Datum: 18 december 2014

Auteur(s): W.A. Ytsma (ARCADIS) & E. Goossens (RAAP)

Gecontroleerd door: D.G. Bedeaux (ARCADIS)

Goedgekeurd door: J. Assink



Paraaf goedgekeurd:

Contact: [TenneT380kVnw@ARCADIS.nl](mailto:TenneT380kVnw@ARCADIS.nl)

Bevoegd gezag: Gemeente Loppersum  
Contactpersoon: T. Swijghuizen

Aanleiding: Bodemverstorende werkzaamheden mast 726

Archeoregio: Fries-Gronings kleigebied

AMK-terrein: Niet van toepassing

Archis2: 53945

Documentatie (beheer en plaats): ARCADIS & RAAP Archeologisch Adviesbureau, regio Noord en Oost

### INHOUDSOPGAVE

Samenvatting

6.1 Inleiding

6.2 Bureauonderzoek

6.3 Veldonderzoek

6.4 Conclusies en aanbevelingen

Literatuur en bronnen

6.5 Bijlagen H6

Bijlage 6-1: Ligging onderzoeksgebied op topografische ondergrond met archeologische gegevens.

Bijlage 6-2: Ligging onderzoeksgebied op de archeologische verwachtingskaart en beleidsadvieskaart gemeente Loppersum.

Bijlage 6.3: Ligging boorpunten veldonderzoek.

## **Samenvatting**

Volgens ARCHIS bevinden zich in het onderzoeksgebied geen bekende archeologische resten. Er komen geen historische elementen voor. Op basis van het bureauonderzoek wordt aan het plangebied een middelhoge archeologische verwachting toegekend. De verwachting geldt voor de periode IJzertijd tot en met Late Middeleeuwen. Op basis van het bureauonderzoek en cultuurtechnische en milieuhygiënische booronderzoek wordt aanvullend onderzoek geadviseerd in de vorm van een karterend booronderzoek. Dit onderzoek dient te worden uitgevoerd volgens de onder paragraaf 6.2.6 beschreven onderzoeksopzet.

### *6.1 Inleiding*

#### *6.1.1 Aanleiding en beleidskader*

Binnen het geheel van de vergunningaanvragen is ook archeologisch vooronderzoek verplicht gesteld. Dit omdat bij graafwerkzaamheden ten behoeve van de funderingen van de nieuwe bi-pole masten mogelijk behoudenswaardige aanwezige archeologische resten beschadigd of zelfs vernietigd kunnen worden. Daartoe is er in eerste instantie een bureauonderzoek uitgevoerd om tot een gespecificeerde archeologische verwachting voor het plangebied te komen. Ter toetsing hiervan zijn vervolgens verkennende boringen verricht.

De Wet op de archeologische monumentenzorg (Wamz) is 1 september 2007 in werking getreden. Hiermee zijn de uitgangspunten van het Europese Verdrag van Malta binnen de Nederlandse wetgeving geïmplementeerd. Het belangrijkste uitgangspunt van de nieuwe wet is om archeologische resten in de ondergrond (ter plekke) te behouden, omdat de bodem nu eenmaal de beste conserveringsomgeving is (behoud in-situ).

Het onderzoek is uitgevoerd volgens de normen van de archeologische beroepsgroep (zie artikel 24 van het Besluit archeologische monumentenzorg). De Kwaliteitsnorm Nederlandse Archeologie (KNA, versie 3.2), beheerd door de Stichting Infrastructuur Kwaliteitsborging Bodembeheer (SIKB; [www.sikb.nl](http://www.sikb.nl)), geldt in de praktijk als richtlijn. Deze is aangevuld met door de diverse overheden geldende richtlijnen voor archeologisch onderzoek.

### *6.2 Bureauonderzoek*

#### *6.2.1 Doelstelling*

In het voortraject is door Archeologic een Achtergronddocument Archeologie MER Noord-West 380 kV opgesteld. Hierin zijn onder meer het initiatief en de verschillende alternatieven nader beschreven en zijn de alternatieven met elkaar vergeleken op milieueffecten wat betreft archeologie. Daarnaast is door The Missing Link een Archeologieplan Noord-West 380 kV opgesteld. Dit archeologieplan geeft informatie voor het inpassingsplan en het aanvragen van eventuele vergunningen. In opdracht van ARCADIS heeft RAAP Archeologisch Adviesbureau in oktober 2012 in het kader van de archeologische monumentenzorg een archeologisch bureauonderzoek uitgevoerd conform het PvE. Dit bureauonderzoek betreft een detaillering van deze onderzoeken op mastniveau.

Het onderzoek dient te worden uitgevoerd omdat realisatie van de plannen kan leiden tot aantasting of vernietiging van (mogelijk) aanwezige behoudenswaardige archeologische resten. Het doel van het bureauonderzoek is het verwerven van informatie, aan de hand van bestaande bronnen, over bekende of verwachte archeologische waarden in, of in de nabije omgeving van, het onderzoeksgebied, om daarmee vast te stellen of er behoudenswaardige archeologische resten aanwezig zijn die (mogelijk) bedreigd worden door de geplande inrichting. Verder dient het bureauonderzoek inzicht te geven in de aard van mogelijk aanwezige behoudenswaardige archeologische resten én de fysieke kenmerken om deze effectief op te sporen, of verder te waarderen. De cultuurtechnische en milieuhygiënische boringen worden tevens door ARCADIS beoordeeld.

Het bureauonderzoek is in 2012 opgesteld op basis van het voorkeursalternatief 2.0. In 2013 is het voorkeursalternatief 2.5 van kracht geworden. Ten opzichte van VKA 2.0 is de mast 20 m verplaatst. Op basis van het kaartmateriaal met bekende archeologische gegevens uit ARCHIS, AMK en de archeologische verwachting is in mei 2014 beoordeeld of de verplaatsing mogelijk gevolgen heeft voor de conclusie. Voor onderliggende mastlocatie is dat niet het geval. De conclusie op basis van VKA 2.5 komt overeen met de conclusie op basis van VKA 2.0. Het kaartmateriaal in de bijlage is wel aangepast en geeft de situatie op basis van VKA 2.5 weer.

#### 6.2.2 Geomorfologie en bodem

Geomorfologie volgens geomorfologische kaart:

Geomorfologiecode: 3K31

Geomorfologieomschrijving: Kwelderwal

Geomorfologiecode: 2R11

Geomorfologieomschrijving: Geul van meanderend afwateringsstelsel

Bodem volgens bodemkaart:

Bodemcode: Mn25A-V

Bodemomschrijving: Kalkrijke poldervaaggronden; zware zavel, profielverloop 5

#### 6.2.3 Archeologie

Bekende archeologische resten (ARCHIS)

Volgens ARCHIS bevinden zich in het onderzoeksgebied geen bekende archeologische resten.

Bekende archeologische gegevens uit andere bronnen

De kadastrale minuut uit circa 1832 bevat geen concrete aanwijzingen voor de aanwezigheid van archeologische resten in het onderzoeksgebied.

Voorgaand archeologisch onderzoek (ARCHIS)

In het onderzoeksgebied is niet eerder archeologisch onderzoek uitgevoerd.

#### 6.2.4 Archeologische verwachting volgens bekende bronnen

Op de archeologische verwachtingskaart en beleidsadvieskaart gemeente Loppersum geldt voor het plangebied de verwachting: laag. Daarmee geldt geen onderzoeksplicht.

#### 6.2.5 Gespecificeerde archeologische verwachting

Op basis van het voorkomen van een kwelderwal geldt in het plangebied een middelhoge archeologische verwachting voor resten uit de periode IJzertijd tot en met Late Middeleeuwen. Voor de periode van de landbouwers bestaat de kans op het voorkomen van nederzettingsresten, bestaande uit resten van bijvoorbeeld woongebouwen, bijgebouwen, (percelerings)greppels en afval/waterput(ten).

Als prospectiekenmerken van de eventueel aanwezige archeologische resten kunnen worden benoemd:

- Een aaneengesloten archeologische laag, gekenmerkt door een afwijkende kleur ten opzichte van de eronder en erboven liggende laag;
- De aanwezigheid van mogelijk antropogene objecten als houtskool, verbrande klei/leem, bot, steen en artefacten (voornamelijk aardewerk en vuursteen) in een matig tot hoge dichtheid (> 40 vondsten groter dan 4 mm per m<sup>2</sup>) en fosfaat;
- De veronderstelde ligging van de archeologische laag bevindt zich naar verwachting in het klei/veenpakket.

#### 6.2.6 Onderzoeksvoorstel vervolgonderzoek

Op basis van het bureauonderzoek wordt allereerst geadviseerd een veldtoets uit te voeren. Hiertoe wordt gebruik gemaakt van resultaten van de cultuurtechnische boringen. Indien uit de veldtoets blijkt dat de verwachte archeologische laag intact is wordt op grond van de gespecificeerde verwachting de volgende onderzoeksmethode opgesteld (SIKB, 2007; Tol, e.a., 2004):

- Een booronderzoek bestaande uit vijf boringen geplaatst in een driehoeksgrid van 13 x 15 m;



- Boortype: bij zandbodems een Edelmanboor met een diameter van 15 cm. In het geval van kleibodems een Edelmanboor met een diameter van 12 cm en/of een gutsboor met een diameter van 3 cm;
- Waarnemingsmethode: bij zandbodems droog zeven (maaswijdte van 4 mm); analyse van zeefresidu met het blote oog; bij kleibodems snijden met boormes/ brokkelen;
- Boordiepte: tot 30 cm in de C-horizont van de top van de (pleistocene) ondergrond (indien aanwezig) of maximaal 3 m -mv.

### 6.3 *Veldonderzoek*

#### 6.3.1 Werkwijze

Op deze mastlocatie zijn cultuurtechnische en milieuhygiënische boringen uitgevoerd waarbij het profiel bodemkundig is beschreven. Deze bodemprofielen zijn geïnterpreteerd door een archeoloog om te bepalen of aanvullend karterend onderzoek noodzakelijk is.

#### 6.3.2 Resultaten

Uit de boringen (nr. 72601 t/m 72608) blijkt dat de bodem intact is. In de bodem is het verwachte kleipakket aanwezig.

#### 6.3.3 Consequenties van de voorgenomen ingrepen

Omdat de bodemverstorende werkzaamheden tot 3 meter –mv gaan plaats vinden, kunnen eventueel aanwezige archeologische waarden worden verstoord.

### 6.4 *Conclusies en aanbevelingen*

#### 6.4.1 Conclusies

De verwachting uit het bureauonderzoek dat zich in het plangebied een kwelderwal bevindt, is tijdens het verkennende booronderzoek bevestigd. De middelhoge archeologische verwachting blijft daarom gehandhaafd.

#### 6.4.2 Aanbevelingen

Op basis van bovenstaande conclusies wordt aanbevolen archeologisch vervolgonderzoek in de vorm van een karterend booronderzoek uit te voeren. Dit onderzoek dient te worden uitgevoerd volgens de onder paragraaf 6.2.6 beschreven onderzoeksopzet. Voordat het vervolgonderzoek kan worden uitgevoerd dient dit advies door het bevoegd gezag te worden bekrachtigd.

### **Literatuur en bronnen**

Beek, J.L. van & P.C. Vos (Deltares), 2008. Regio Noord-Groningen, gemeenten De Marne, Winsum, Bedum, Ten Boer, Loppersum, Eemsum, Appingedam en Delfzijl: archeologische verwachtingskaart en beleidsadvieskaart. RAAI-rapport 1732

Eijk, van, C. & J.A. de Jong, 2010 (concept): Achtergrondrapport archeologie MER Noord-West 380 kV, ArcheoLogicrapport 118, Woerden.

Hornikx, S. en C. van Eijk 2011: Onderzoeksstrategie en eisen voor het archeologisch inventariserend booronderzoek binnen het VKA, Noord-West 380 kV, TML-Notitie 378, Woerden.

Jong, J. de, Archeologieplan Noord-West 380 kV. 2012 (concept) kaartmateriaal. The Missing Link rapport TML 212. Project 1402. Woerden.

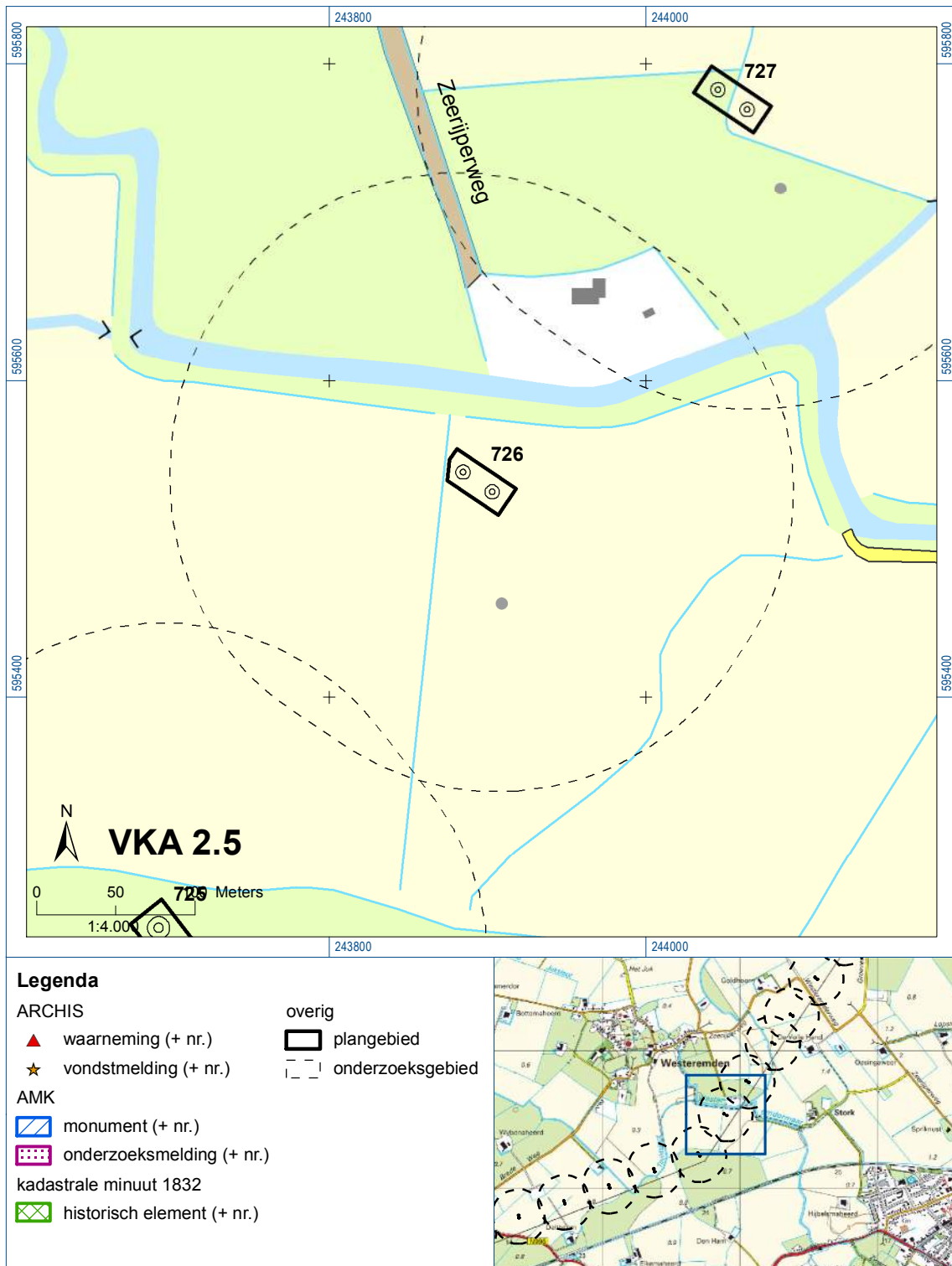
[www.archis.nl](http://www.archis.nl)  
[www.dinoloket.nl](http://www.dinoloket.nl)  
[www.watwaswaar.nl](http://www.watwaswaar.nl)

## 6.5 *Bijlagen H6*

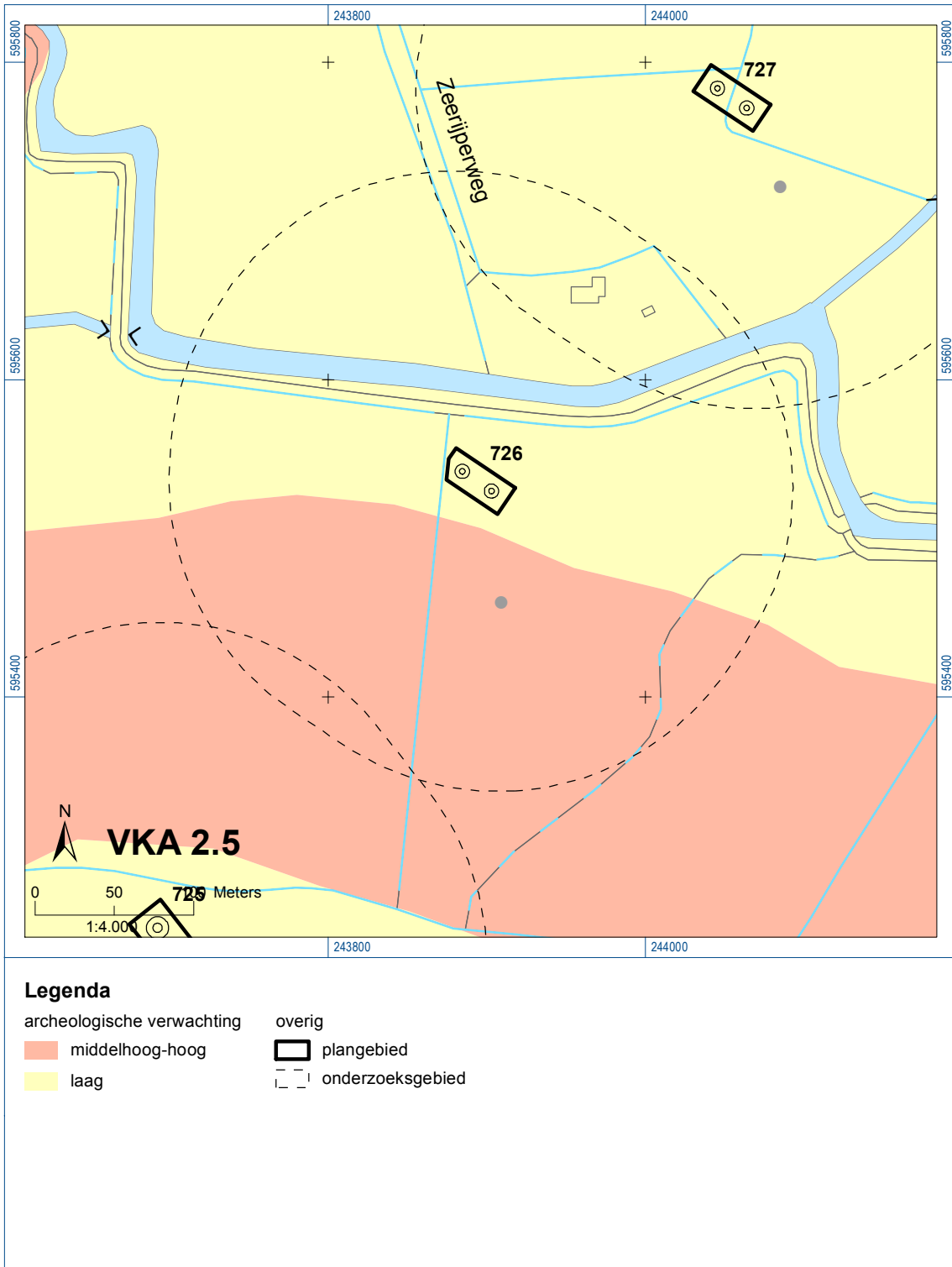
Bijlage 6-1: Ligging onderzoeksgebied op topografische ondergrond met archeologische gegevens.

Bijlage 6-2: Ligging onderzoeksgebied op de archeologische verwachtingskaart en beleidsadvieskaart gemeente Loppersum.

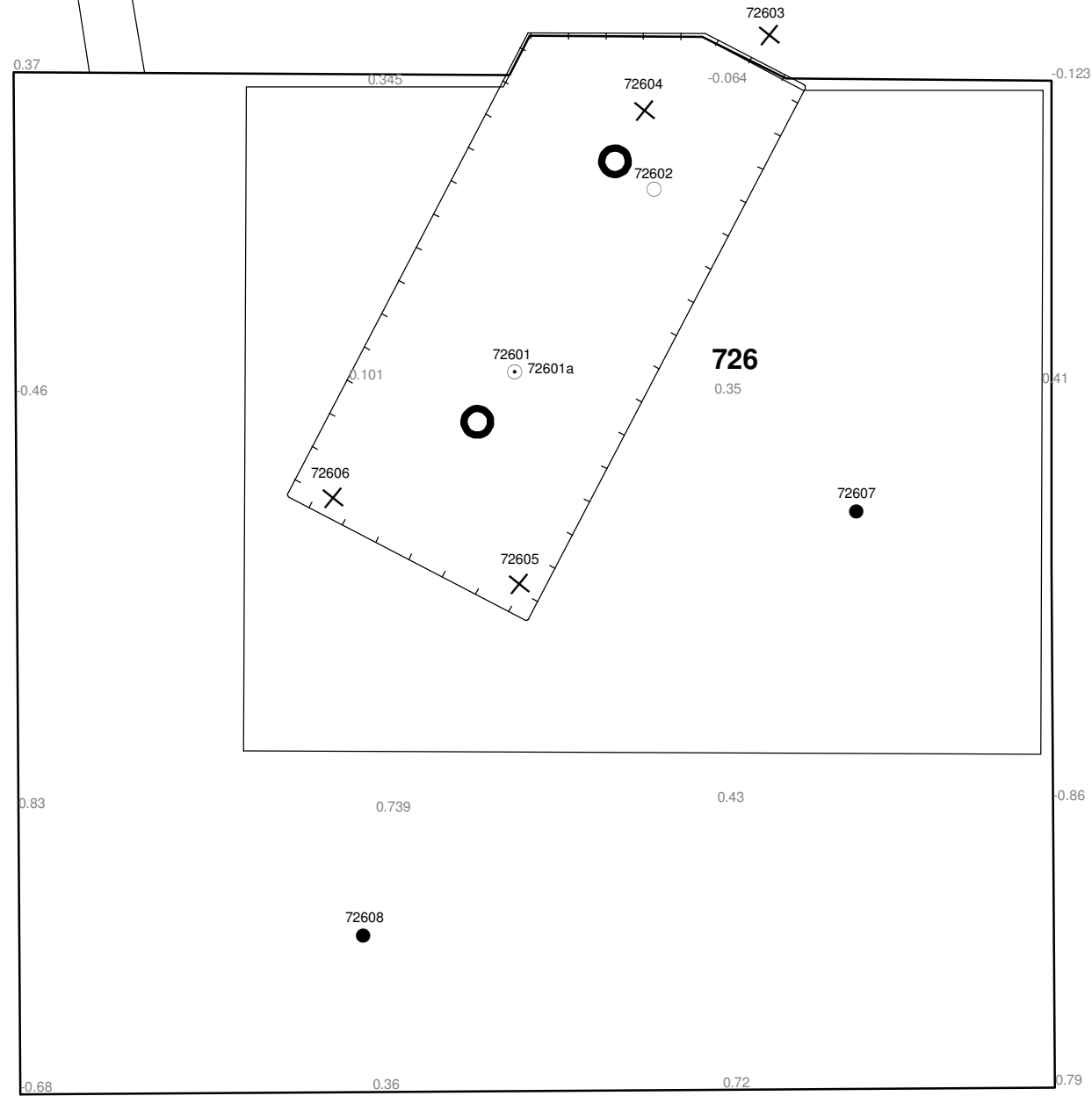
Bijlage 6.3: Ligging boorpunten veldonderzoek.










Bijlage 6-1: Ligging onderzoeksgebied op topografische ondergrond met archeologische gegevens.

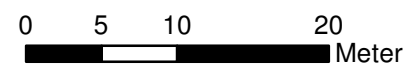


Bijlage 6-2: Ligging onderzoeksgebied op de archeologische verwachtingskaart.



**Verklaring**

-  Werkterrein +bouwweg
-  Bouwput
-  Masten
-  Locatie boring tot 0,50 m-mv
-  Locatie boring tot 1,20 m-mv
-  Locatie boring tot 4,00 m-mv
-  Locatie boring + peilbuis



Locatie VKA versie 2.5  
Bouwweg VKA versie 2.5.1

TITEL		ARCHEOLOGIE KAART MAST :		726	
		Noord - West 380 kV			
STATUS	GETEKENED DOOR	AFD.	PAR.	OPDRACHTGEVER	
	T. Cornea			TenneT	
	GECONTROLEERD DOOR	AFD.	PAR.	OMSCHRIJVING WIJZIGING	GETEKENED BIJ
	E. Aldershof				ARCADIS
	VOOR AKKOORD	AFD.	PAR.	SCHAAL	DATUM 1e UITGAVE
	M. van Driel			1:500	13.05.2014
				DATUM WIJZIGING	
VAKGEBIED	TEK. SOORT	PROJECT NR.	FORMAT	NUMMER	WLIZ. NR.
			A3	Mast nr. 726	1

## **7 Explosievenonderzoek**

### *7.1 Inleiding*

Op 27 september 2012 is door Leemans Speciaalwerken in opdracht van ARCADIS het rapport van vooronderzoek aan TenneT TSO B.V. Het betreft het vooronderzoek naar conventionele explosieven uit de tweede wereldoorlog in de gemeenten Bedum, Delfzijl, Eemsmond, Groningen, Loppersum, Winsum en Zuidhorn (kenmerk *Vooronderzoek S2012.002 – deel 1*).

### *7.2 Uitvoering*

Voor een beschrijving van de uitvoering verwijzen wij naar bovengenoemd rapport.

### *7.3 Resultaten*

Uit het vooronderzoek blijkt, dat de onderzoekslocatie niet verdacht is voor explosieven. Zie het achtergronddocument voor nadere informatie.

### **Bijlagen**

Geen

*ALGEMEEN VOORBLAD*

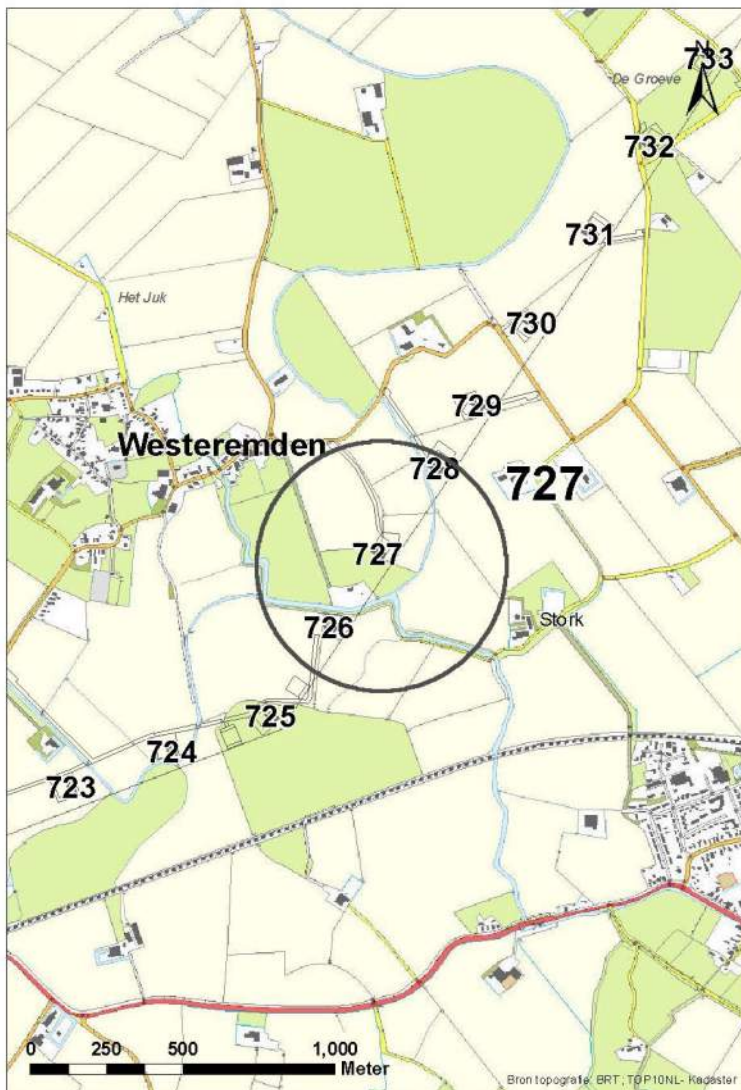
**Project:** Noord – West 380 kV  
**Deelgebied:** 1  
**Mastenboek:** locatie VKA 2.5 / bouwweg VKA 2.5.1  
**Mastnummer:** 727  
**x-coördinaat (rd-stelsel) [m]:** 244081  
**y-coördinaat (rd-stelsel) [m]:** 595796

**Gemeente:** Loppersum

**Datum:** 18 december 2014

**Versie:** 1.0

**Organisatie:** ARCADIS



*Regionale ligging mast 727*

## Verantwoording

Project: Noord – West 380 kV  
Deelgebied: 1  
Mastnummer: 727

Projectnummer: B.02032.000377.001

Referentienummer: T206878

Revisie: 1.0

Datum: 18 december 2014

Opdrachtgever : TenneT

Uitvoerder: ARCADIS

Auteur(s):

Onderzoek:

Edwin Aldershof	Algemeen
Menno Rakhorst	Geohydrologie
Maria de Lange	Milieuhygiëne
Wouter Ytsma	Archeologie

Gecontroleerd door: I. Benjamins

Paraaf gecontroleerd:



Goedgekeurd door: J. Assink

Paraaf goedgekeurd:



Contact: [TenneT380kVnw@ARCADIS.nl](mailto:TenneT380kVnw@ARCADIS.nl)



**INHOUDSOPGAVE**

1	Algemeen .....	1-4
1.1	Inleiding .....	1-4
1.2	Normen .....	1-5
1.3	Afkortingen en begrippen .....	1-5
1.4	Bijlagen H1 .....	1-9
2	Cultuurtechnisch onderzoek .....	2-10
3	Geohydrologisch onderzoek .....	3-11
3.1	Inleiding .....	3-12
3.2	Veld- en laboratoriumwerkzaamheden .....	3-12
3.3	Algemene beschrijving tracé .....	3-12
3.4	Bemaling .....	3-15
3.5	Effecten grondwater .....	3-20
3.6	Uitvoeringstechnische aspecten .....	3-20
3.7	Samenvatting .....	3-20
3.8	Bijlagen H3 .....	3-21
4	Grondmechanisch onderzoek .....	4-22
4.1	Inleiding .....	4-23
4.2	Uitzetten en waterpassen .....	4-23
4.3	Sonderen .....	4-23
4.4	Onderzoeksresultaten .....	4-24
5	Milieuhygiënisch onderzoek (verkennend bodemonderzoek) .....	5-25
5.1	Inleiding .....	5-26
5.2	Vooronderzoek .....	5-26
5.3	Veld- en laboratoriumonderzoek .....	5-28
5.4	Resultaten veldonderzoek .....	5-29
5.5	Resultaten laboratoriumonderzoek .....	5-30
5.6	Evaluatie .....	5-31
5.7	Bijlagen H5 .....	5-32
6	Archeologisch onderzoek .....	6-33
6.1	Inleiding .....	6-34
6.2	Bureauonderzoek .....	6-34
6.3	Veldonderzoek .....	6-36
6.4	Conclusies en aanbevelingen .....	6-36
6.5	Bijlagen H6 .....	6-36
7	Explosievenonderzoek .....	7-37
7.1	Inleiding .....	7-37
7.2	Uitvoering .....	7-37
7.3	Resultaten .....	7-37

## 1 Algemeen

### 1.1 Inleiding

TenneT TSO B.V. is voornemens een nieuwe 380kV hoogspanningsverbinding aan te leggen tussen Ens en de Eemshaven. Dit traject is opgedeeld in drie deelgebieden. De te onderzoeken deelgebieden lopen respectievelijk vanaf:

1. de Eemshaven (HS-station Oudeschip) naar Groningen (HS station Vierverlaten);
2. Groningen naar Heerenveen (HS-station Oudehaske);
3. Heerenveen naar Ens (HS-station Ens).

Deelgebied 1 (ARCADIS) omvat 124 masten over een lengte van ca. 40 kilometer.

Deelgebied 2 (ARCADIS) omvat 213 masten over een lengte van ca. 70 kilometer.

Deelgebied 3 (TAUW) omvat 135 masten over een lengte van ca. 44 kilometer.

Dit rapport heeft betrekking op mastlocatie nummer 727 in deelgebied 1 in de gemeente Loppersum. De duur van de periode waarin de werkzaamheden op enig perceel plaatsvinden zal minimaal twee groeiseizoenen bestrijken.

De uit te voeren werkzaamheden ter plaatse van deze mastlocatie zijn:

- De bouw van een steunmast;
- Aanleggen van een fundatie in een bouwkuip met afmeting van circa 20 m bij 40 m. De benodigde ontgravingsdiepte bedraagt 3 m –mv;
- Inrichten van een tijdelijk werkterrein met een oppervlakte van maximaal 6.000 m<sup>2</sup> met binnen het werkterrein het bouwterrein met een oppervlakte van circa 3.000 m<sup>2</sup>;
- De realisatie van een tijdelijke bouwweg naar het werkterrein. Deze bouwweg heeft een lengte van circa 330 meter en is 12 meter breed (bestaande uit rijbaan van 6 meter inclusief gronddepot).

Ten behoeve van de voorgenomen werkzaamheden zijn de volgende veldonderzoeken verricht:

- Cultuurtechnisch onderzoek
- Geohydrologisch onderzoek
- Grondmechanisch onderzoek
- Milieuhygiënisch onderzoek
- Archeologisch onderzoek
- Explosievenonderzoek

Deze onderzoeken zijn nodig in het kader van de nadere technische uitwerking van het basisontwerp, vergunning aanvraag en grondzaken.

#### Toelichting op voorkeursalternatieven (VKA)

Vanaf het verstrekken van de opdracht tot aan het opstellen van dit rapport zijn voor het tracé meerdere voorkeursalternatieven uitgewerkt door de opdrachtgever. Deze voorkeursalternatieven zijn door de opdrachtgever genummerd. Gestart is met VKA 2.0, de laatste door de opdrachtgever aan Arcadis geleverde voorkeursalternatief is VKA 2.5. Een wijziging van het voorkeursalternatief betekent in algemene bewoording een plaatselijke verschuiving van een of meerdere mastvoeten.

Alle in dit rapport uitgevoerde onderzoeken en onderzoeksresultaten zijn uitgevoerd en representatief voor het, door de opdrachtgever, laatst aangeleverde VKA 2.5.

#### 1.1.1 Locatiegegevens

In onderstaande tabel zijn de locatiegegevens ter plaatse van de mastfundering en het werkterrein samengevat.

**Tabel 1.1: Overzicht locatiegegevens**

Adres locatie	Nabij Zeerijperweg te Loppersum
Gemeente	Loppersum
Kadastrale gegevens locatie	Kadastrale gemeente Stedum Sectie E, nummer 180,181,183 en 184
Eigenaar locatie	Dhr J. Wiersma en mw. J. de Boer (180 en 181); NV Waterbedrijf Groningen en dhr. J.J. Bos (183); Mw M.J. ten Broek (184)
Coördinaten	X 244081; Y 595796
Afmeting fundering locatie 727	20 x 40 m
Huidig gebruik	Grasland / akkerbouw
Landschap	Zeekleigebied
Maaiveldniveau	Gemiddeld -0,03 m NAP

## 1.2 Normen

In deze paragraaf zijn de normen inclusief jaartal opgenomen waar in deze rapportage naar wordt verwezen.

- Onderzoeksprotocol TenneT, NW380/VGN/ALG/10, d.d. 18 januari 2012 (versie 1.0);
- Projectspecificatie veldonderzoeken Noord-West 380kV, NW380/VGN/ALG/9, d.d. 16 december 2011;
- CSK-25-N Cultuurtechniek versie 6, van 3 september 2007;
- NEN 5725 strategie voor het uitvoeren van vooronderzoek bij verkennend en nader onderzoek, januari 2009;
- NEN 5720 Bodem – Waterbodem: strategie voor het uitvoeren van verkennend onderzoek. Onderzoek naar de milieuhygiënische kwaliteit van waterbodem en baggerspecie, november 2009;
- NEN 5717: Bodem - Waterbodem - Strategie voor het uitvoeren van vooronderzoek bij verkennend en nader onderzoek, november 2009;
- NEN 5740, Bodem – Landbodem - Strategie voor het uitvoeren van verkennend Bodemonderzoek – Onderzoek naar de milieuhygiënische kwaliteit van de bodem, januari 2009;
- NEN 5707 Bodeminspectie: monsterneming en analyse van asbest in bodem, mei 2003;
- Veldwerkzaamheden milieuonderzoek conform BRL SIKB 2000 en VKB-protocol 2001, 2002 en 2003;
- Laboratoriumanalyses milieuonderzoek voor grond-, grondwater- en waterbodemonderzoek conform AS SIKB 3000;
- 5140 NEN 5140:1996 Geotechniek: bepaling van de conusweerstand en de plaatselijke wrijvingsweerstand van grond. Elektrische sondeermethode;
- Kwaliteitsnorm Nederlandse Archeologie 3.2 (KNA 3.2);
- BRL-OCE / CS-OCE;
- RAAP(archeologie) beschikt over een opgravingsvergunning, verleend door de Minister van Onderwijs, Cultuur en Wetenschap.

## 1.3 Afkortingen en begrippen

In deze paragraaf zijn de afkortingen en begrippen die van toepassing zijn opgenomen:

### Afkortingen:

AG	Actuele Grondwaterstand
AMK	Archeologisch MonumentenKaart
ARCHIS	Archeologisch Informatie Systeem
GFT	Gesloten front boortechniek
GWS	Grondwaterstand
GHG	Gemiddeld Hoogste Grondwaterstand
GLG	Gemiddeld Laagste Grondwaterstand
HDD	Horizontal Directional Drilling (horizontaal gestuurde boring)

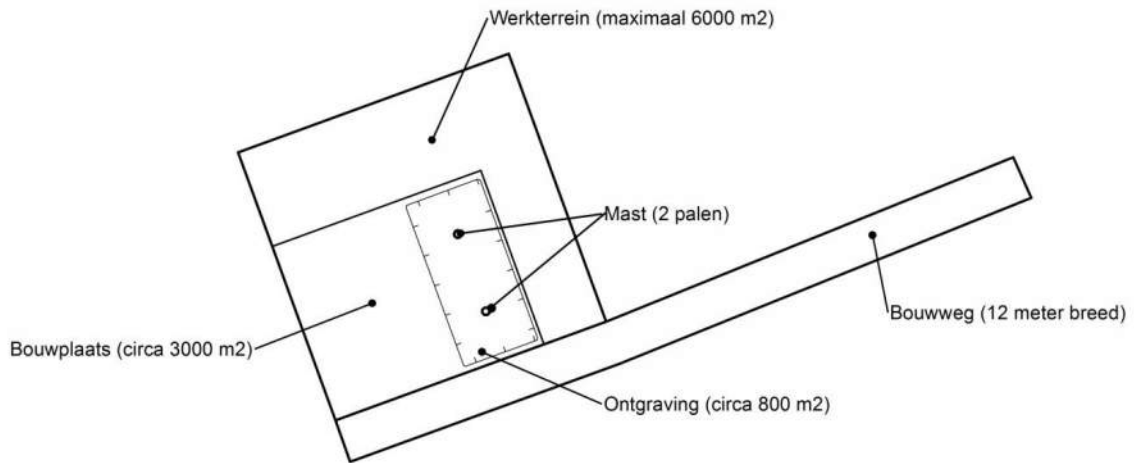
IKAW	Indicatieve Kaart van Archeologische Waarden
KLIC	Kabels en Leidingen Informatie Centrum
M -mv	Meters minus maaiveldniveau
NAK	Nederlandse Algemene Keuringsdienst voor zaaizaad en pootgoed van landbouwgewassen
NAP	Normaal Amsterdams Peil
NVWa	Nederlands Voedsel- en Warenautoriteit
OFT	Open front boortechiek
PBT	Pneumatische boortechiek
RCE	Rijksdienst voor het Cultureel Erfgoed
SIKB	Stichting Infrastructuur Kwaliteitsborging Bodembeheer

*Begrippen:*

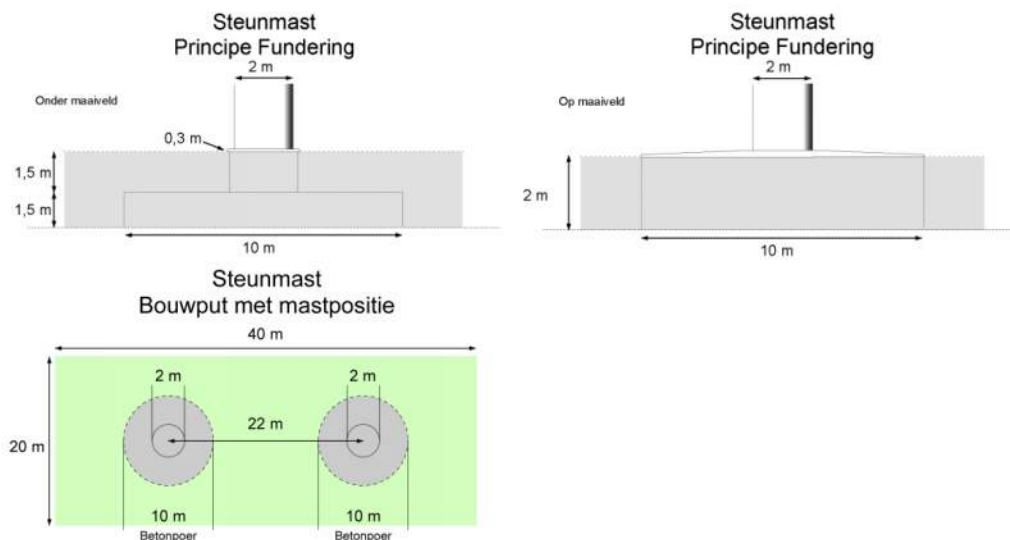
5 cm verlagingsprofiel	Het gebied waarbinnen een grondwaterstandsverlaging van 5 cm of meer optreedt.
A-laag/Teelaardelaag	De bovenste laag van de bodem die geschikt is voor de teelt van gewassen en die regelmatig wordt bewerkt. De laag is humeus.
B-laag	Laag van de bodem onder de A-laag/Teelaardelaag waar, door inspoeling, bestanddelen zijn toegevoegd zoals humus, lutum of minerale delen. Deze bodemlaag is in kleigronden veelal in grote mate gerijpt.
Backfill	Verzamelnaam voor het materiaal, met gunstige thermische eigenschappen, dat van elders wordt aangevoerd en wordt toegepast in kabelsleuven (zand en/of eventueel voor dit doel samengesteld materiaal).
Bi-pole mast	Twee smalle pylonen, ieder gefundeerd op een betonnen plaat, waaraan de geleiders worden opgehangen. Onder deze definitie vallen hoek-, trek- en steunmasten.
Bouwput	Gedeelte binnen het werkterrein waar diepere ontgravingen plaatsvinden.
Bouwterrein	Gedeelte binnen het werkterrein waar wordt gebouwd en al dan niet ontgravingen plaatsvinden.
Bouwweg	Een tijdelijke rijbaan voor het transport van materieel/materiaal van en naar het werkterrein.
Cultivateren	Een grondbewerking waarbij de bovengrond wordt losgewerkt.
C-laag	Laag van de bodem onder de B-laag, waarin nog geen of beperkte bodemvorming heeft plaatsgevonden. Deze laag is in kleigronden veelal ongerijpt.
Diepwell	Een diepwellbemaling bestaat uit 1 of meerdere filters met veelal een grindomstorting. In de filter wordt een onderwaterpomp geïnstalleerd. Deze bemalingswijze wordt vooral toegepast in grofzandige pakketten en/of bij grote waterstandsverlagingen.
Drooglegging	Het hoogteverschil tussen de waterspiegel in de sloten/watergangen en het grondoppervlak.
Frezen	Een grondbewerking waarbij de zode en/of bovengrond wordt stukgemaakt en de grond wordt fijn gemaakt.
Geleiders	Hoogspanningsdraden.
Grondoverschot	Grond uit de C-laag die overblijft na zorgvuldige aanvulling en verdichting van wat ontgraven is geweest.
Grondtekort	Grondtekort kan ontstaan door afvoer van ongeschikte grond en/of oxidatie van organische stof/veen, zettingen en klink onder het werkterrein c.q. de bouwweg.
Hoeveelheden	De theoretische hoeveelheden grond worden in vaste kuubs (m <sup>3</sup> ) aangegeven.

Horizontale bronnering	Bij horizontale bronnering wordt grondwater onttrokken via een of enkele drains. Deze drain ligt horizontaal onder de bouwputbodem en is aangesloten op een vacuümpomp. De maximale aanlegdiepte bedraagt circa 5 meter. Daarnaast zal in een heterogene of slecht doorlatende bodem, een goede omstorting moeten worden toegepast voor een optimale ontwatering van de watervoerende lagen.
Juklocatie (tijdelijk)	Een tijdelijke locatie waar een stellage wordt gebouwd om te voorkomen dat de geleiders bij het aanbrengen de grond kunnen raken.
k-waarde	Aanduiding voor de waterdoorlatendheid in m1 per dag.
kD-waarde	Aanduiding voor het doorlaatvermogen in m <sup>2</sup> per dag.
Lier- haspellocatie	De locatie van een mechanisch werktuig of haspel waarmee geleiders uit de haspel langs de mast worden getrokken.
Onderzoeksgebied (arch.)	Plangebied plus 175 m voor beter begrip archeologische waarden.
Ongeschikte grond	Grond die door de directie ongeschikt wordt bevonden voor aanvulling/verwerking ter plaatse.
Onrendabele strook	Zie definitie Overhoek.
Ontwateringsdiepte	De hoogste grondwaterstand tussen de ontwateringsmiddelen.
Open bemaling	Bij open bemaling wordt het in de bouwkuip stromende water met een dompelpomp en/of vacuümpomp uit de sleuf gepompt. Deze bemalingsvorm wordt in hoofdzaak toegepast in slecht doorlatende gronden. Daarnaast wordt deze toegepast als aanvulling op vacuümbemaling en/of diepwellbemaling (dient als spanningsbemaling).
Overhoek	Gedeelten van percelen die zodanig van vorm zijn of een zodanig geringe oppervlakte hebben dat deze ongeschikt zijn geworden voor een economische en/of praktische bewerking of benutting door de grondgebruiker.
Plangebied (arch.)	Mastlocatie.
Permanent grasland	Grasland dat minimaal 30 jaar aaneengesloten alleen in gebruik is geweest als grasland.
Portaal	Poort van 2 of meer hoge palen met dwarsligger die dient als ondersteuningspunt voor de geleiders.
RD stelsel	Coördinaten in het stelsel van de Rijksdriehoeksmeting.
Stijghoogte	Het potentieel peil van het wateroppervlak van grondwater, gemeten vanaf een bepaald niveau (bijvoorbeeld NAP).
Teelaarde afzetten	Het afgraven van de teelaarde en in depot zetten.
Teelaarde terugzetten	Het verwerken van de in depot gezette teelaarde op het terrein waarvan het afkomstig is.
Verticale bronnering	Bronnering uit verticale filters of bronnen. Bij verticale bronnering kan onderscheid worden gemaakt tussen vacuümbemaling en zwaartekrachtbemaling met haalbuizen. Bij vacuümbemaling wordt een aantal verticale onttrekkingfilters aangesloten op een vacuümpomp. Bij zwaartekrachtbemaling wordt in de filters een haalbuis gehangen die op een vacuümpomp wordt aangesloten. De diameters van de voor deze bemalingswijze toegepaste filters variëren van 0,03 tot 0,15 m.
Waterbezwaar	Totaal te onttrekken hoeveelheid grondwater.
Werkstrook	Het afgebakende grondoppervlak waar werkzaamheden worden verricht voor de aanleg van ondergrondse kabelverbindingen.
Werkterrein	Terrein dat gebruikt wordt voor onder andere de opstelplaats voor kranen, de opslag van materieel en materiaal, opslag van grond, kleedruimten etc. Binnen het werkterrein bevindt zich de locatie van de te bouwen masten (bouwput) of portaal. Het werkterrein is vrij van beplanting en bebouwing.
Zaaien	Het met een zaaimachine of met de hand gelijkmatig verspreiden en in de grond brengen van het zaaizaad.

Figuur 1.1: overzicht van een Bi-pole mastlocatie



Figuur 1.2: principe fundering van een steunmast (masthoogte circa 55 meter).



Afmetingen van de bouwput zijn afhankelijk van de lokale situatie

### Leeswijzer

Deze rapportage is als volgt opgebouwd:

- Hoofdstuk 2: Cultuurtechnisch onderzoek
- Hoofdstuk 3: Geohydrologisch onderzoek
- Hoofdstuk 4: Grondmechanisch onderzoek
- Hoofdstuk 5: Milieuhygiënisch onderzoek (verkennend bodemonderzoek)
- Hoofdstuk 6: Archeologisch onderzoek
- Hoofdstuk 7: Explosievenonderzoek

Bovenstaande onderzoeken zijn zo veel mogelijk gecombineerd uitgevoerd.

Voor de boorprofielen van de uitgevoerde boringen wordt verwezen naar de bijlage 1-1 en voor de sondeergrafieken van de uitgevoerde sonderingen wordt verwezen naar de bijlage 1-2.

1.4 *Bijlagen H1*

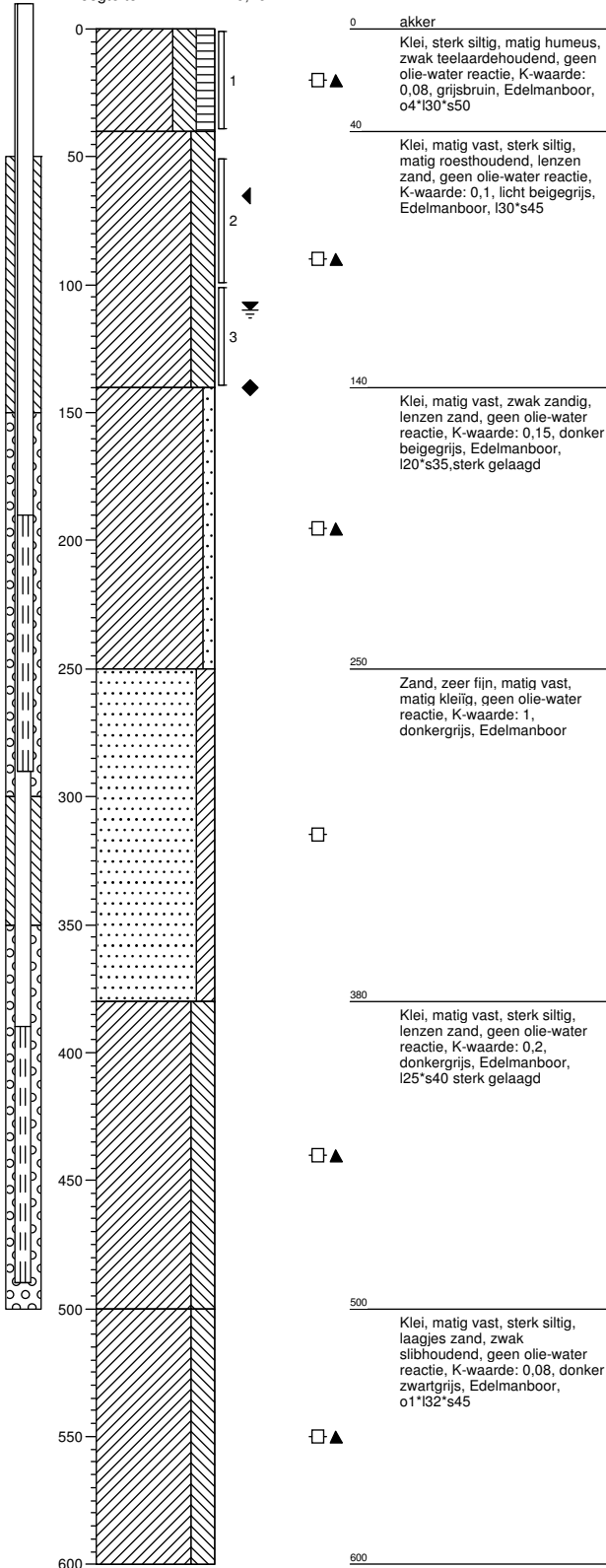
Bijlage 1-1: Boorprofielen

Bijlage 1-2: Situatiekaartje Fugro en bijbehorende sondeergrafieken

Bijlage 1-3: Kaart met ligging boorpunten

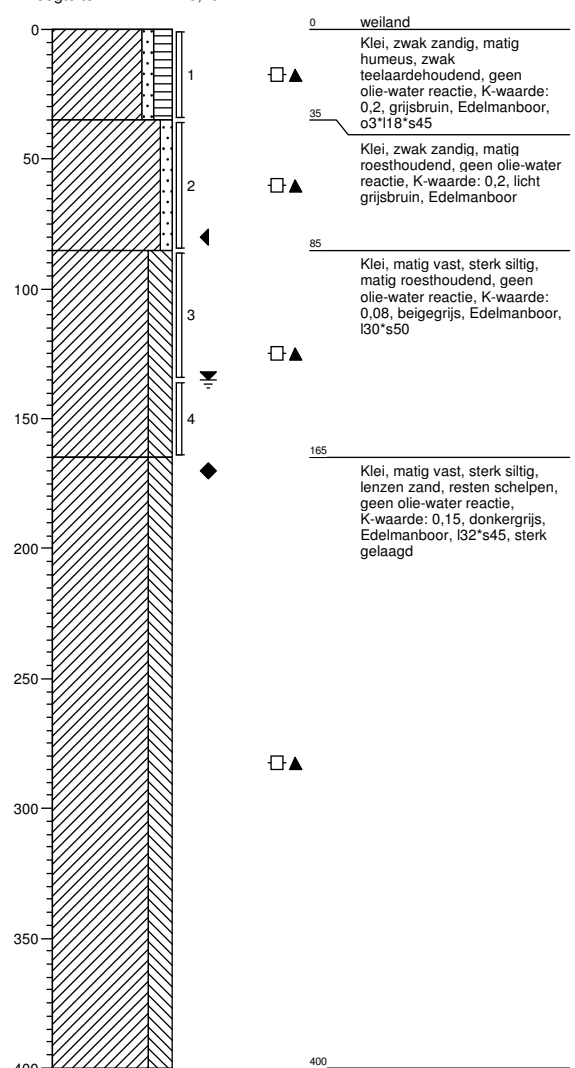
**Boring: 72701**

Boormeester : jan uitham  
 Datum: 01-05-2013  
 X: 244062,367  
 Y: 595776,588  
 GWS: 110  
 GHG: 65  
 GLG: 140  
 Hoogte tov NAP -0,16



**Boring: 72702**

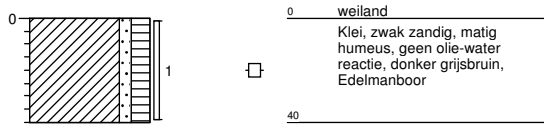
Boormeester : jan uitham  
 Datum: 01-05-2013  
 X: 244043,292  
 Y: 595787,209  
 GWS: 135  
 GHG: 80  
 GLG: 170  
 Hoogte tov NAP 0,192





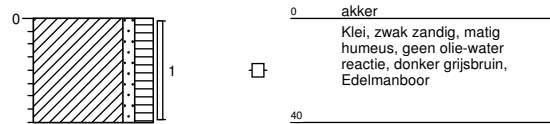
**Boring: 72703**

Boormeester : jan uitham  
 Datum: 01-05-2013  
 X: 244030,974  
 Y: 595782,78  
 GWS:  
 GHG:  
 GLG:  
 Hoogte tov NAP 0,328



**Boring: 72704**

Boormeester : jan uitham  
 Datum: 01-05-2013  
 X: 244041,504  
 Y: 595798,016  
 GWS:  
 GHG:  
 GLG:  
 Hoogte tov NAP -0,282



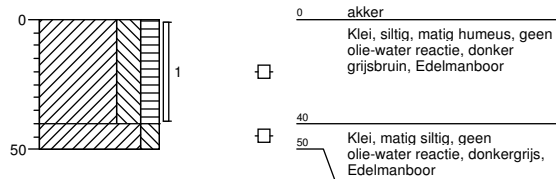
**Boring: 72705**

Boormeester : jan uitham  
 Datum: 01-05-2013  
 X: 244072,675  
 Y: 595773,243  
 GWS:  
 GHG:  
 GLG:  
 Hoogte tov NAP 0,047



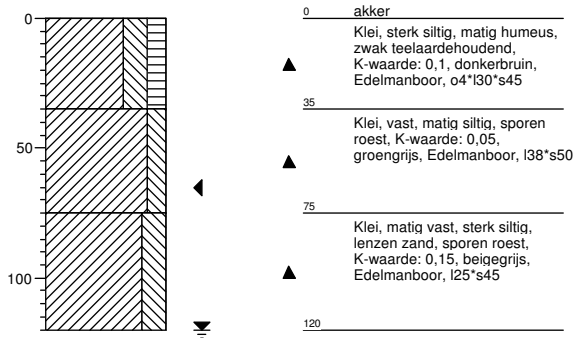
**Boring: 72706**

Boormeester : jan uitham  
 Datum: 01-05-2013  
 X: 244067,756  
 Y: 595756,409  
 GWS:  
 GHG:  
 GLG:  
 Hoogte tov NAP -0,281



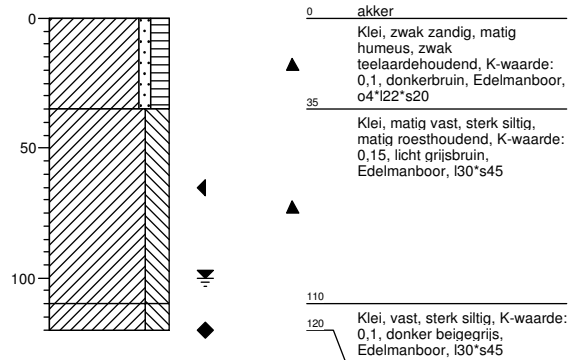
**Boring: 72707**

Boormeester : jan uitham  
 Datum: 01-05-2013  
 X: 244111,543  
 Y: 595819,351  
 GWS: 120  
 GHG: 65  
 GLG:  
 Hoogte tov NAP -0,103



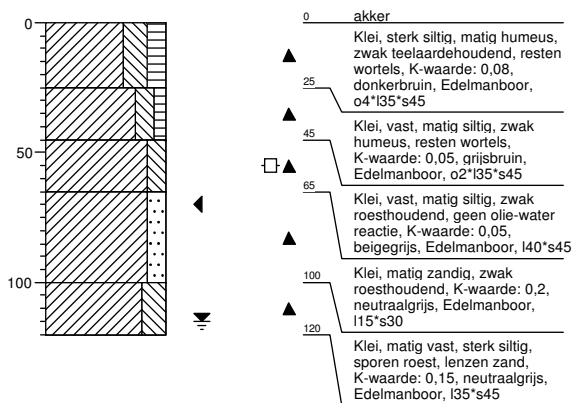
**Boring: 72708**

Boormeester : jan uitham  
 Datum: 01-05-2013  
 X: 244059,264  
 Y: 595809,404  
 GWS: 100  
 GHG: 65  
 GLG:  
 Hoogte tov NAP -0,234



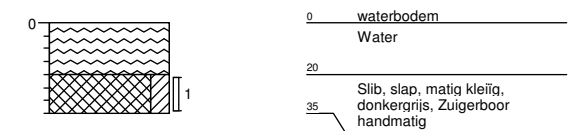
**Boring: 72709**

Boormeester : Jan uitham  
 Datum: 19-11-2013  
 X: 244095,8  
 Y: 595761,5  
 GWS: 115  
 GHG: 70  
 GLG:  
 Hoogte tov NAP -0,293



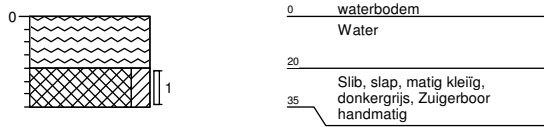
**Boring: 72701sl**

Boormeester : jan uitham  
 Datum: 01-05-2013  
 X: 244055,852  
 Y: 595779,99  
 GWS:  
 GHG:  
 GLG:  
 Hoogte tov NAP -1,684



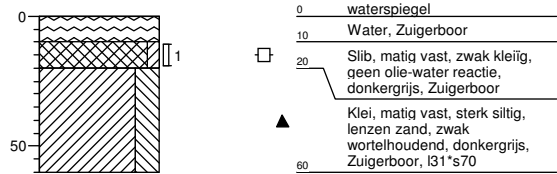
**Boring: 72702sl**

Boormeester : jan uitham  
 Datum: 01-05-2013  
 X: 244049,479  
 Y: 595795,942  
 GWS:  
 GHG:  
 GLG:  
 Hoogte tov NAP -1,642



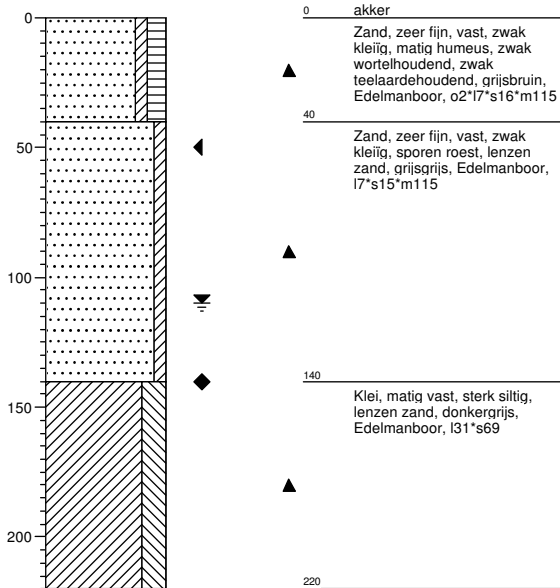
**Boring: 727001bs**

Boormeester : jan uitham  
 Datum: 01-05-2013  
 X: 243904,512  
 Y: 596140,089  
 GWS:  
 GHG:  
 GLG:  
 Hoogte tov NAP -1,419



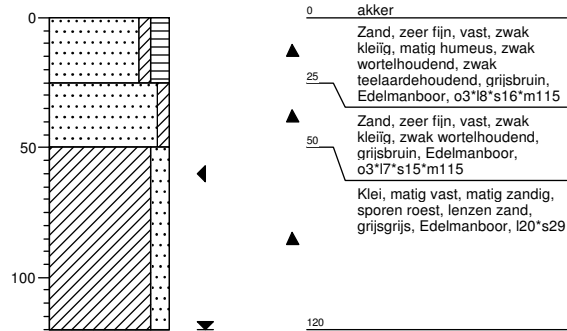
**Boring: 727001b**

Boormeester : jan uitham  
 Datum: 01-05-2013  
 X: 243907,704  
 Y: 596133,215  
 GWS: 110  
 GHG: 50  
 GLG: 140  
 Hoogte tov NAP 0,191



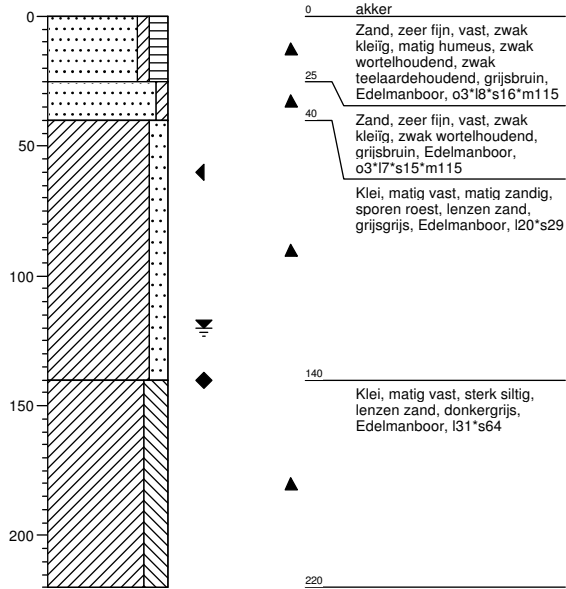
**Boring: 727002b**

Boormeester : jan uitham  
 Datum: 01-05-2013  
 X: 243933,643  
 Y: 596106,8  
 GWS: 120  
 GHG: 60  
 GLG:  
 Hoogte tov NAP 0,297



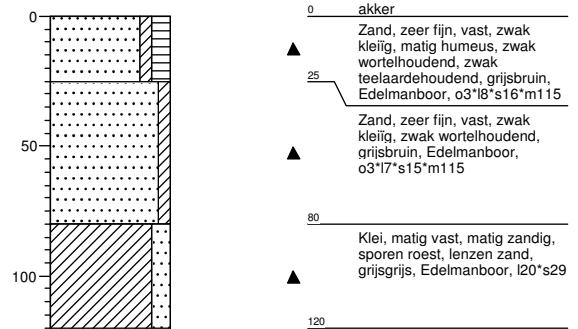
**Boring: 727003b**

Boormeester : jan uitham  
 Datum: 01-05-2013  
 X: 243968,979  
 Y: 596071,105  
 GWS: 120  
 GHG: 60  
 GLG: 140  
 Hoogte tov NAP 0,116



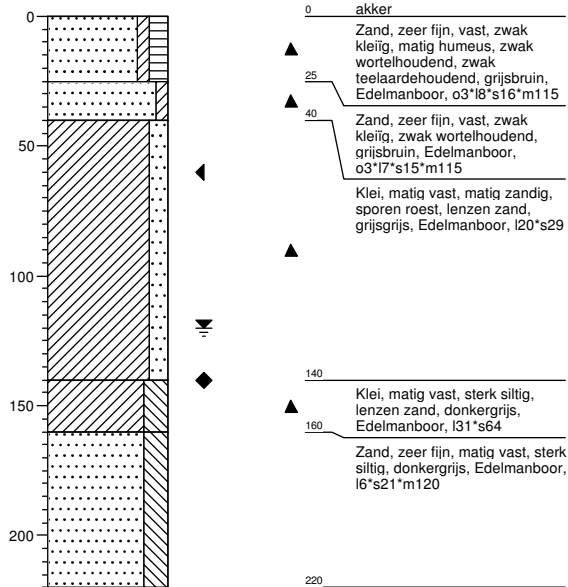
**Boring: 727004b**

Boormeester : jan uitham  
 Datum: 01-05-2013  
 X: 243997,328  
 Y: 596030,683  
 GWS:  
 GHG:  
 GLG:  
 Hoogte tov NAP 0,256



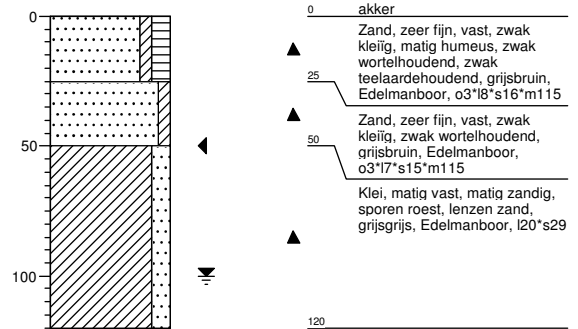
**Boring: 727005b**

Boormeester : jan uitham  
 Datum: 01-05-2013  
 X: 244021,259  
 Y: 595987,003  
 GWS: 120  
 GHG: 60  
 GLG: 140  
 Hoogte tov NAP 0,101



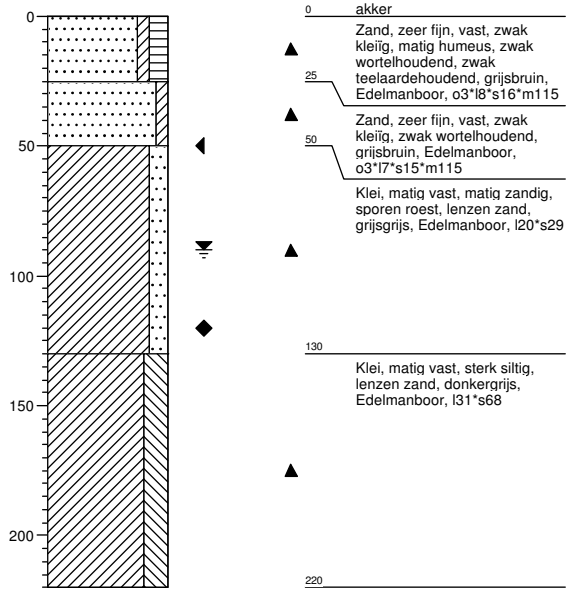
**Boring: 727006b**

Boormeester : jan uitham  
 Datum: 01-05-2013  
 X: 244044,739  
 Y: 595942,262  
 GWS: 100  
 GHG: 50  
 GLG:  
 Hoogte tov NAP 0,161



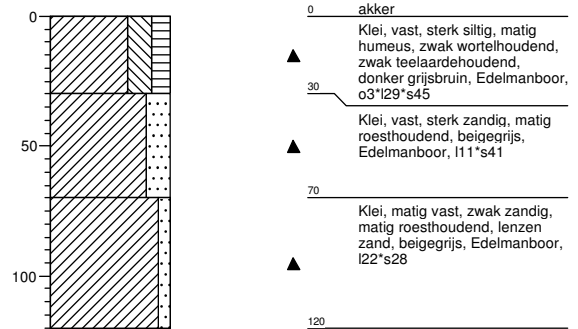
**Boring: 727007b**

Boormeester : jan uitham  
 Datum: 01-05-2013  
 X: 244052,277  
 Y: 595893,043  
 GWS: 90  
 GHG: 50  
 GLG: 120  
 Hoogte tov NAP -0,089



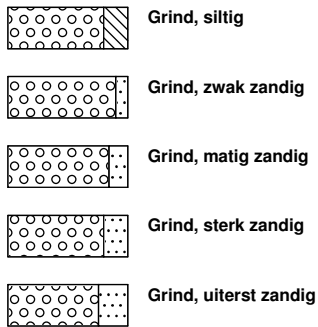
**Boring: 727008b**

Boormeester : Jan uitham  
 Datum: 19-11-2013  
 X: 244057,3  
 Y: 595849,9  
 GWS:  
 GHG:  
 GLG:  
 Hoogte tov NAP -0,81

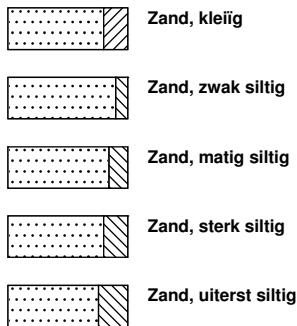


# Legenda (conform NEN 5104)

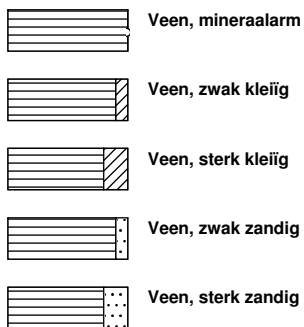
## grind



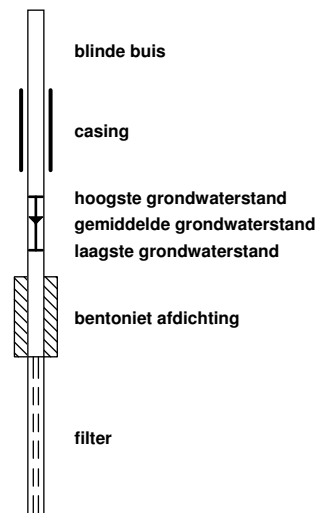
## zand



## veen



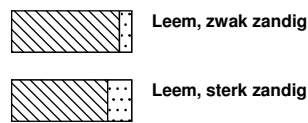
## peilbuis



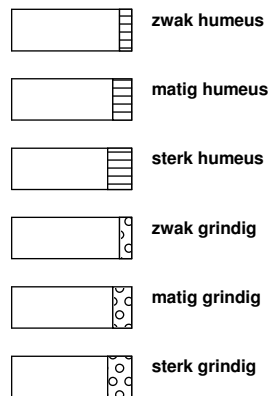
## klei



## leem



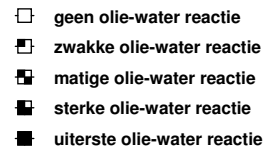
## overige toevoegingen



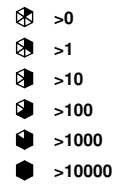
## geur



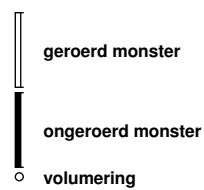
## olie



## p.i.d.-waarde

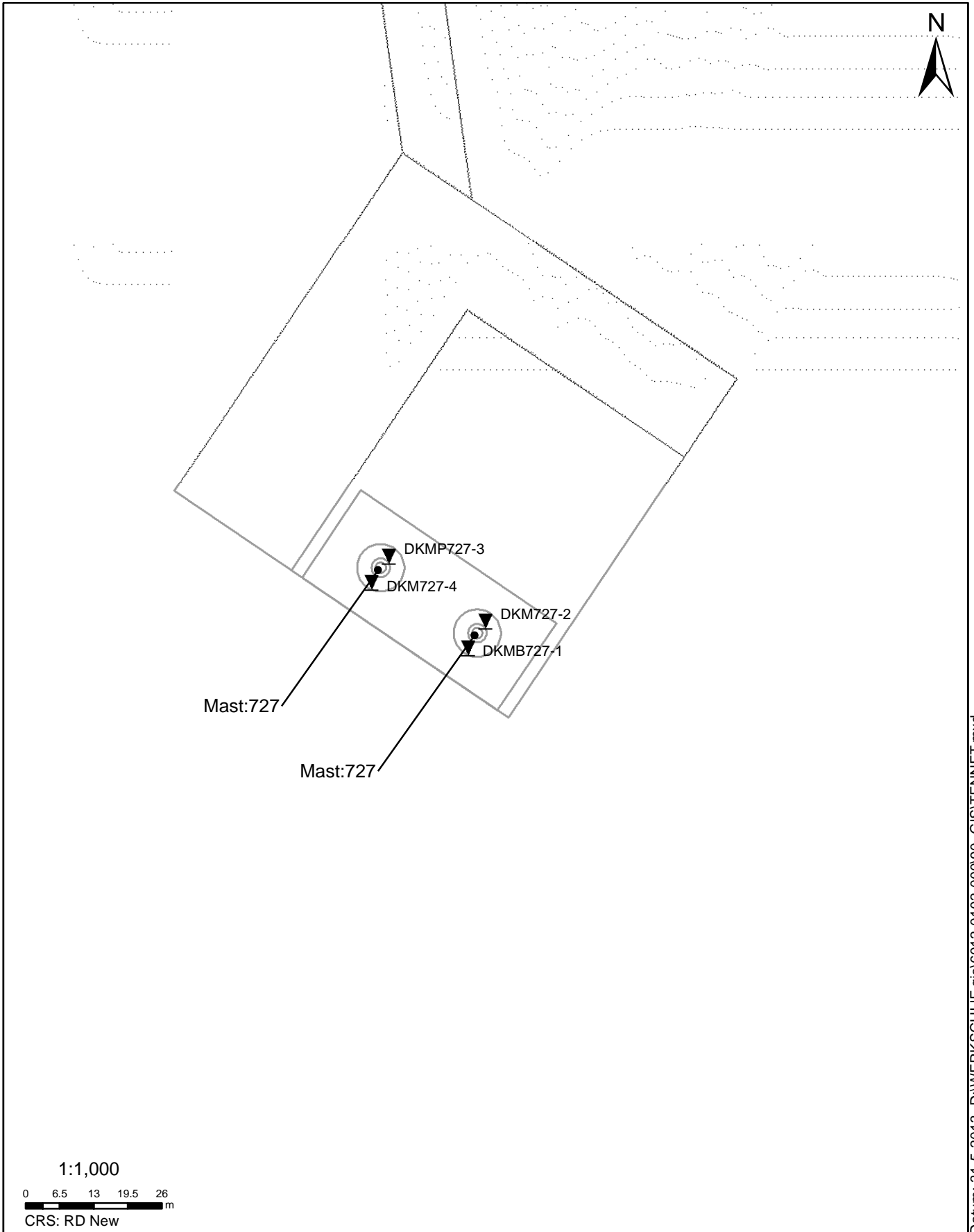


## monsters



## overig





Datum: 31-5-2013 D:\WERKSCHIJF\_gis\6012-0102-00090\_GIS\TENNET.mxd

### SITUATIE

NOORD - WEST 380

Opdr.nr.: 6012-0102-000

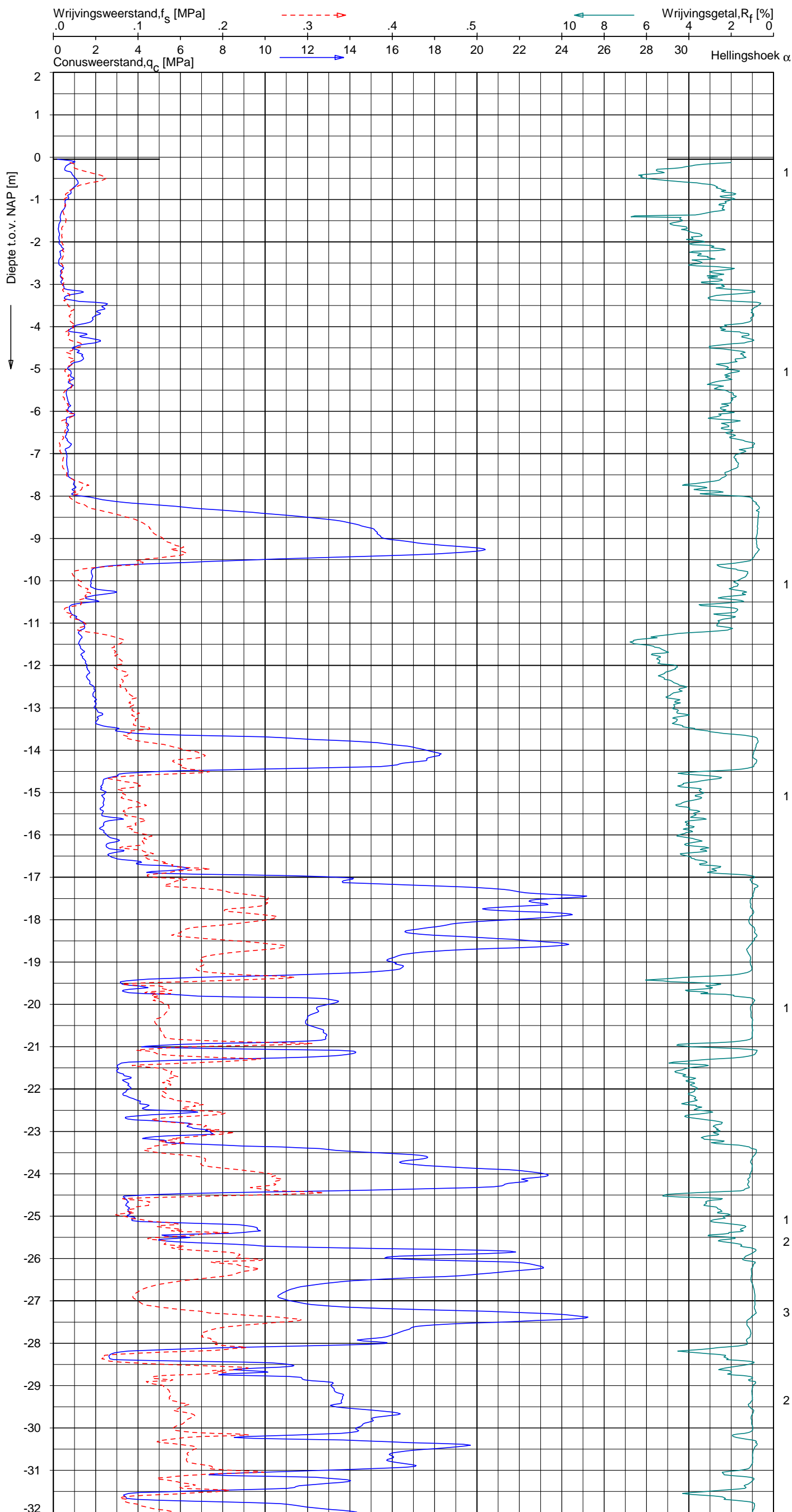
Bijlage : 727



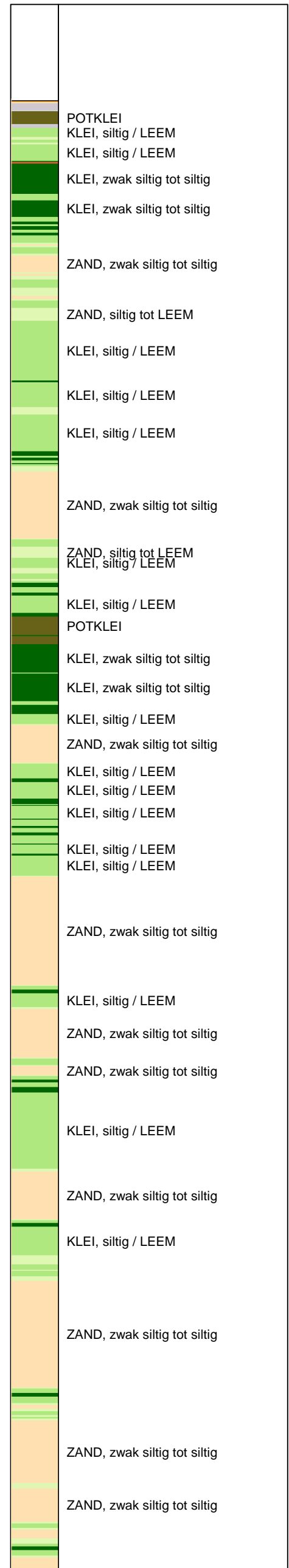
UNIPLOT 05.22.nl / QcfClass-N3.cmd / 2013-06-05 16:01:19

6012-0102-000

DKM727-2 - 1



**Indicatieve bodembeschrijving**  
 Automatisch gegenereerd uit data van de sondering, geldig onder grondwaterpeil (Robertson 1990, NL corr.)



Opg. : RNB/NZ d.d. 24-apr-2013 Coord.: X=244065.4 m Y=595773.7 m Systeem: RD Sondering volgens norm NEN-EN-ISO 22476-1  
 Get. : HOFSTEDE d.d. 31-mei-2013 MV = NAP -0.05 m Conus: F7.5CKE2HA/B 1701-2205 Toepassingsklasse 3. Test type TE1  
 Conustype: A<sub>c</sub> = 1500 mm<sup>2</sup>; A<sub>s</sub> = 19956 mm<sup>2</sup>



**SONDERING MET PLAATSELIJKE KLEEFMETING**

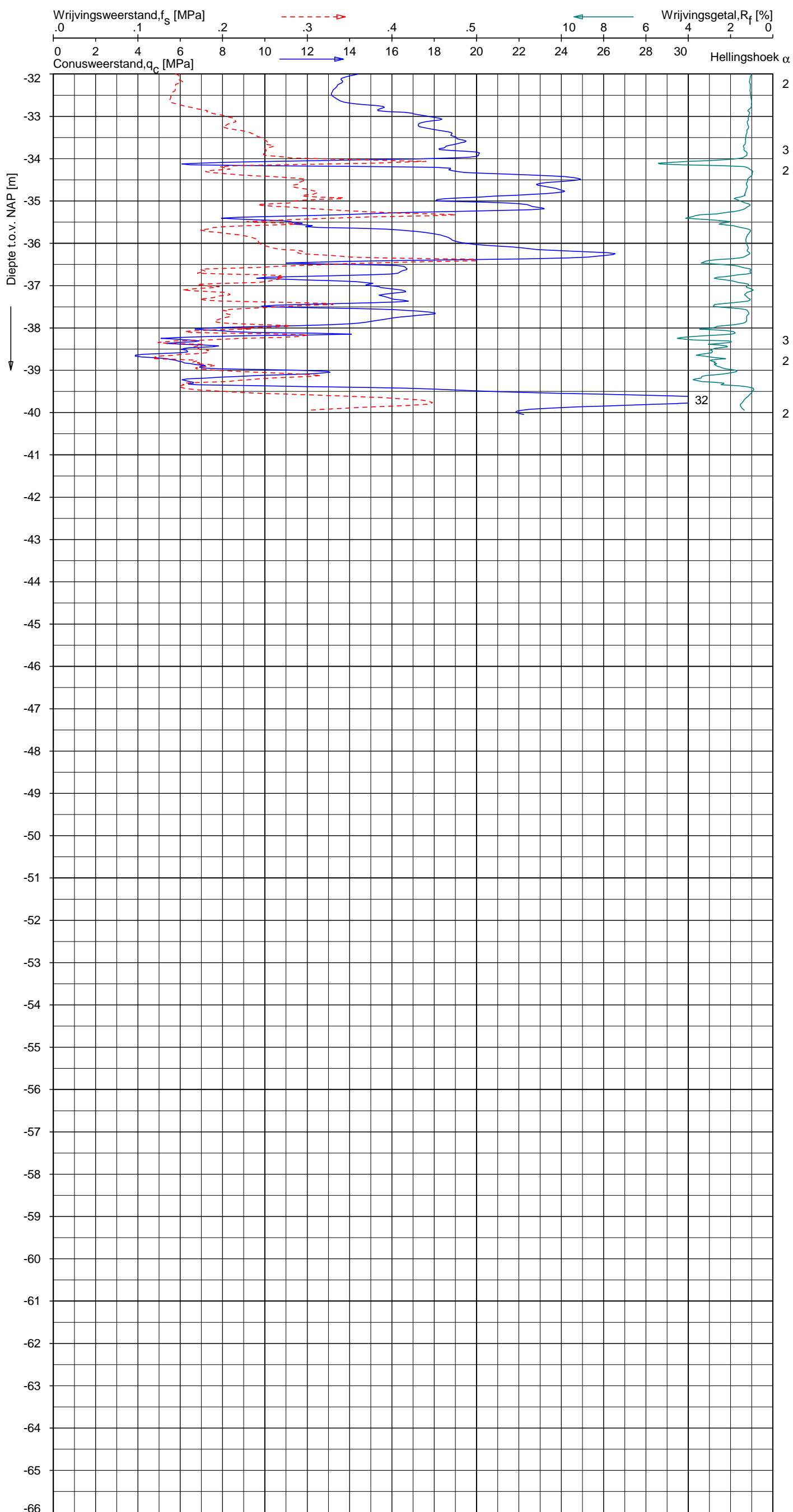
NOORD-WEST 380

Opdr. 6012-0102-000  
 Sond. DKM727-2


UNIPLOT 05.22.nl / QcfClass-N3.cmd / 2013-06-05 16:01:20

6012-0102-000

DKM727-2 - 2



**Indicatieve bodembeschrijving**  
 Automatisch gegenereerd uit data van de sondering, geldig onder grondwaterpeil (Robertson 1990, NL corr.)



Opg. : RNB/NZ d.d. 24-apr-2013 Coord.: X=244065.4 m Y= 595773.7 m System: RD Sondering volgens norm NEN-EN-ISO 22476-1  
 Get. : HOFSTEDE d.d. 31-mei-2013 MV = NAP -0.05 m Conus: F7.5CKE2HA/B 1701-2205 Toepassingsklasse 3. Test type TE1  
 Conustype: A<sub>c</sub> = 1500 mm<sup>2</sup>; A<sub>s</sub> = 19956mm<sup>2</sup>



**SONDERING MET PLAATSELIJKE KLEEFMETING**

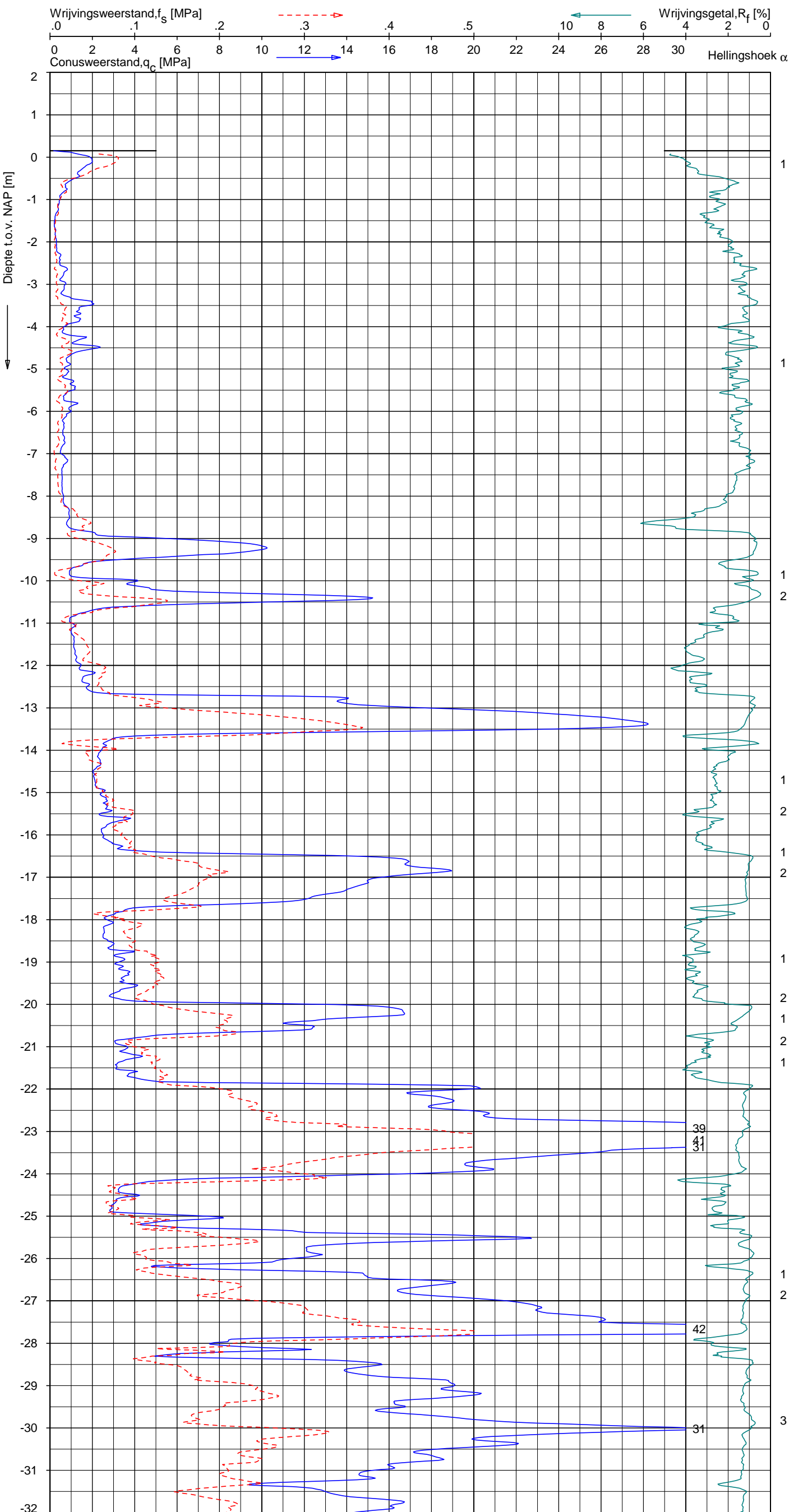
NOORD-WEST 380

Opdr. 6012-0102-000  
 Sond. DKM727-2

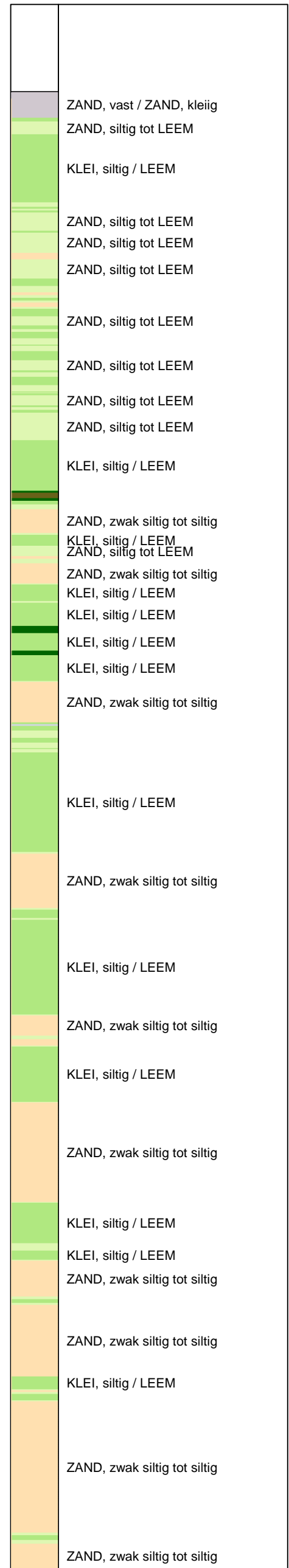
UNIPLOT 05.22.nl / QcfClass-N3.cmd / 2013-06-05 16:01:22

6012-0102-000

DKMP727-3 - 1



**Indicatieve bodembeschrijving**  
 Automatisch gegenereerd uit data van de sondering, geldig onder grondwaterpeil (Robertson 1990, NL corr.)



Opg. : RNB/NZ d.d. 23-apr-2013 Coord.: X=244047.0 m Y=595786.2 m Systeem: RD  
 Get. : HOFSTEDE d.d. 31-mei-2013 MV = NAP +0.15 m Conus: F7.5CKE2HAW<sub>1</sub>/B P1 1701-2506  
 Sondering volgens norm NEN-EN-ISO 22476-1 Toepassingsklasse 3. Test type TE1  
 Conustype: A<sub>c</sub> = 1500 mm<sup>2</sup>; A<sub>s</sub> = 19956 mm<sup>2</sup>



**SONDERING MET PLAATSELIJKE KLEEFMETING**

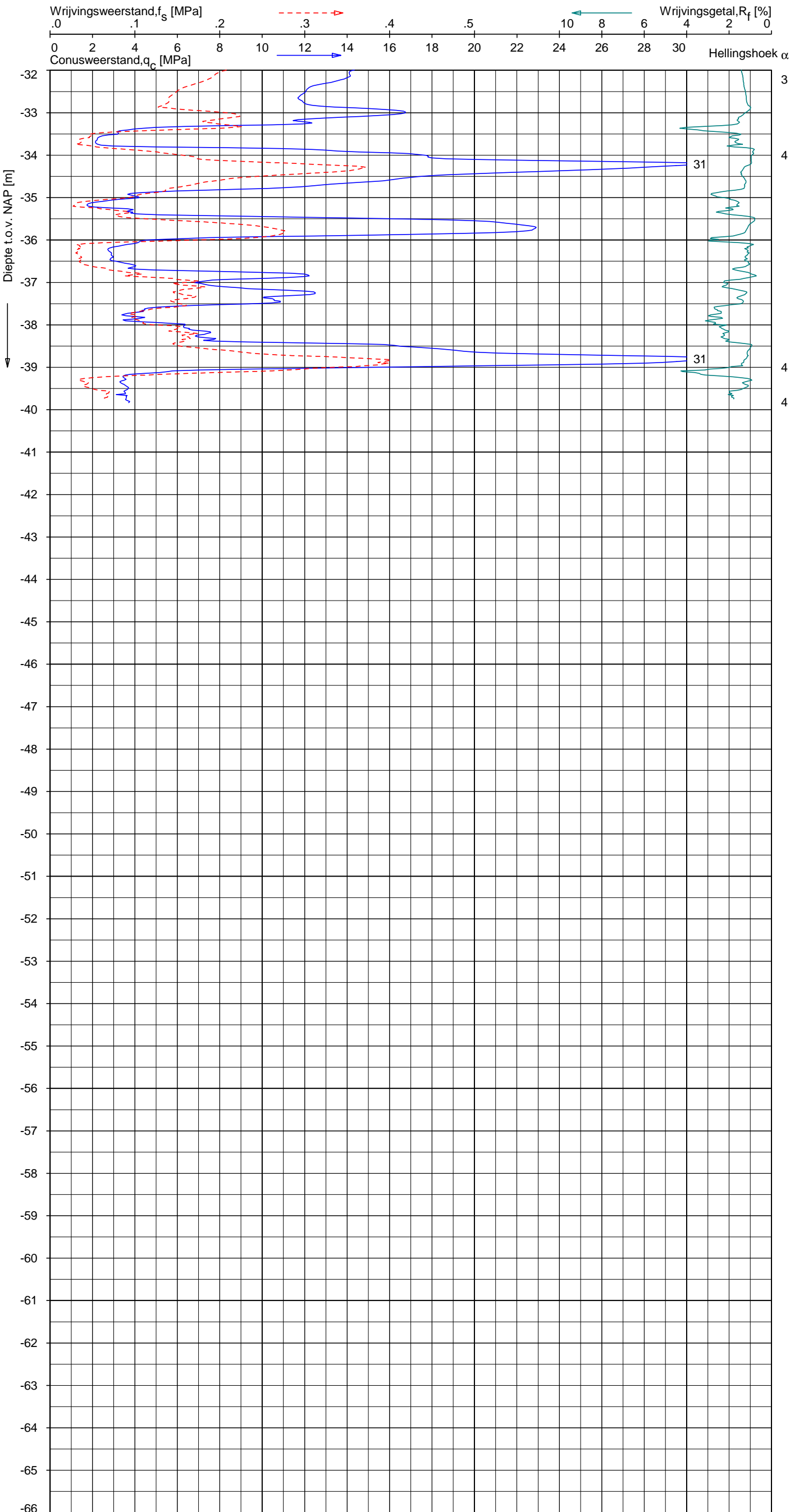
NOORD-WEST 380

Opdr. 6012-0102-000  
 Sond. DKMP727-3

UNIPLOT 05.22.nl / QcfClass-N3.cmd / 2013-06-05 16:01:23

6012-0102-000

DKMP727-3 - 2



**Indicatieve bodembeschrijving**  
 Automatisch gegenereerd uit data van de sondering, geldig onder grondwaterpeil (Robertson 1990, NL corr.)

ZAND, zwak siltig tot siltig
ZAND, zwak siltig tot siltig
ZAND, siltig tot LEEM
KLEI, siltig / LEEM
ZAND, zwak siltig tot siltig
KLEI, siltig / LEEM
ZAND, zwak siltig tot siltig
ZAND, siltig tot LEEM
ZAND, siltig tot LEEM
KLEI, siltig / LEEM
KLEI, siltig / LEEM
ZAND, zwak siltig tot siltig
ZAND, siltig tot LEEM

Opg. : RNB/NZ d.d. 23-apr-2013 Coord.: X=244047.0 m Y= 595786.2 m Systeem: RD Sondering volgens norm NEN-EN-ISO 22476-1  
 Get. : HOFSTEDE d.d. 31-mei-2013 MV = NAP +0.15 m Conus: F7.5CKE2HAW<sub>1</sub>/B P1 1701-2506 Toepassingsklasse 3. Test type TE1  
 Conustype: A<sub>c</sub> = 1500 mm<sup>2</sup>; A<sub>s</sub> = 19956 mm<sup>2</sup>



**SONDERING MET PLAATSELIJKE KLEEFMETING**

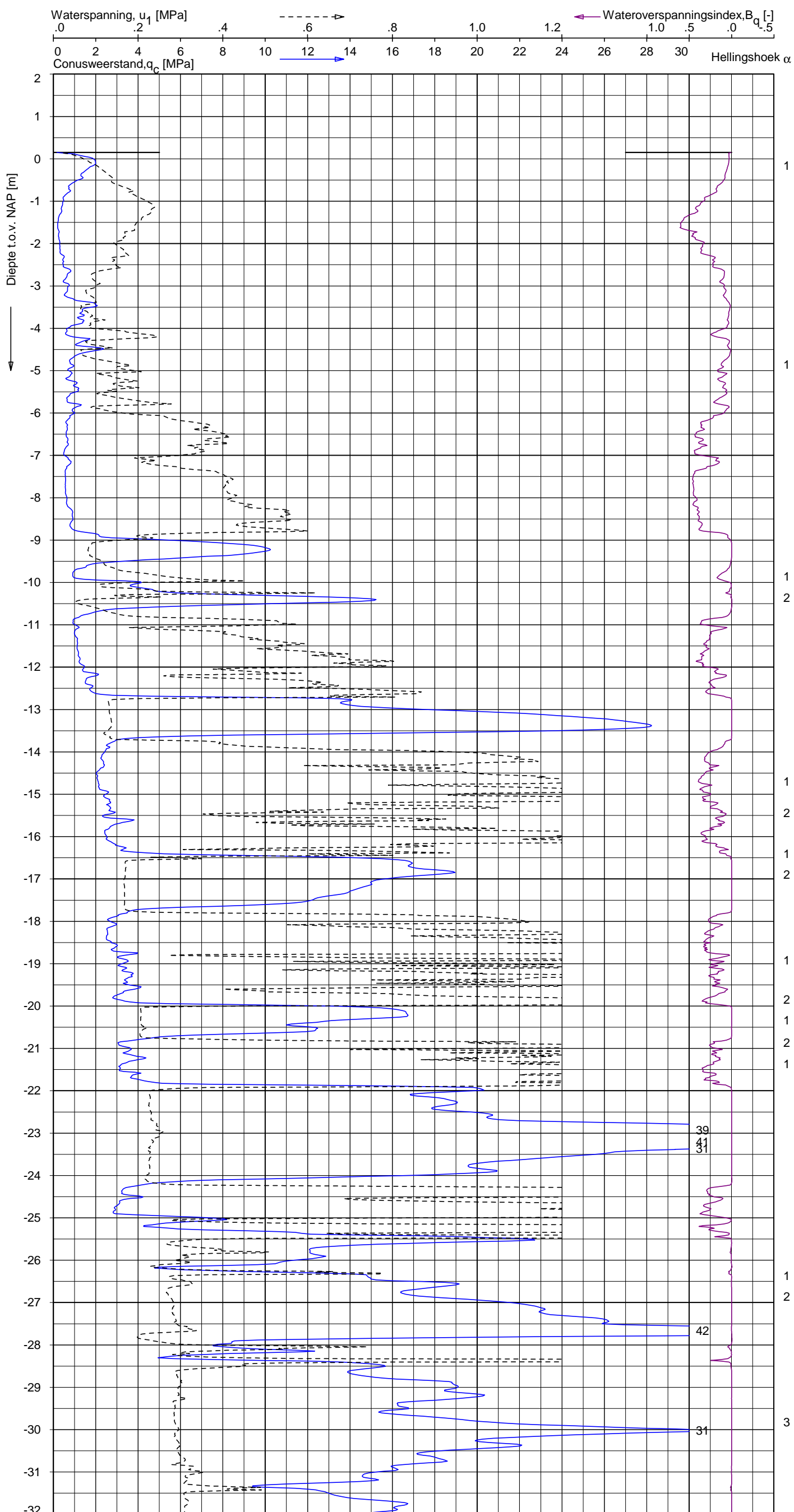
NOORD-WEST 380

Opdr. 6012-0102-000  
 Sond. DKMP727-3

UNIPLOT 05.21.nl / QcU1Class-N3.cmd / 2013-05-31 11:21:39

6012-0102-000

DKMP727-3 - 1



**Indicatieve bodembeschrijving**  
 Automatisch gegenereerd uit data van de sondering, geldig onder grondwaterpeil (Robertson 1990, NL corr.)



Opg. : RNB/NZ d.d. 23-apr-2013 Coord.: X=244047.0m Y=595786.2m Systeem: RD  
 Get. : HOFSTEDE d.d. 31-mei-2013 MV = NAP +0.15m Conus: F7.5CKE2HAW<sub>1</sub>/B P1 1701-2506  
 Sondering volgens norm NEN-EN-ISO 22476-1 Toepassingsklasse 3. Test type TE1  
 Conustype:  $A_c = 1500 \text{ mm}^2$ ;  $A_s = 19956 \text{ mm}^2$



**SONDERING MET WATERSPANNINGSMETING**

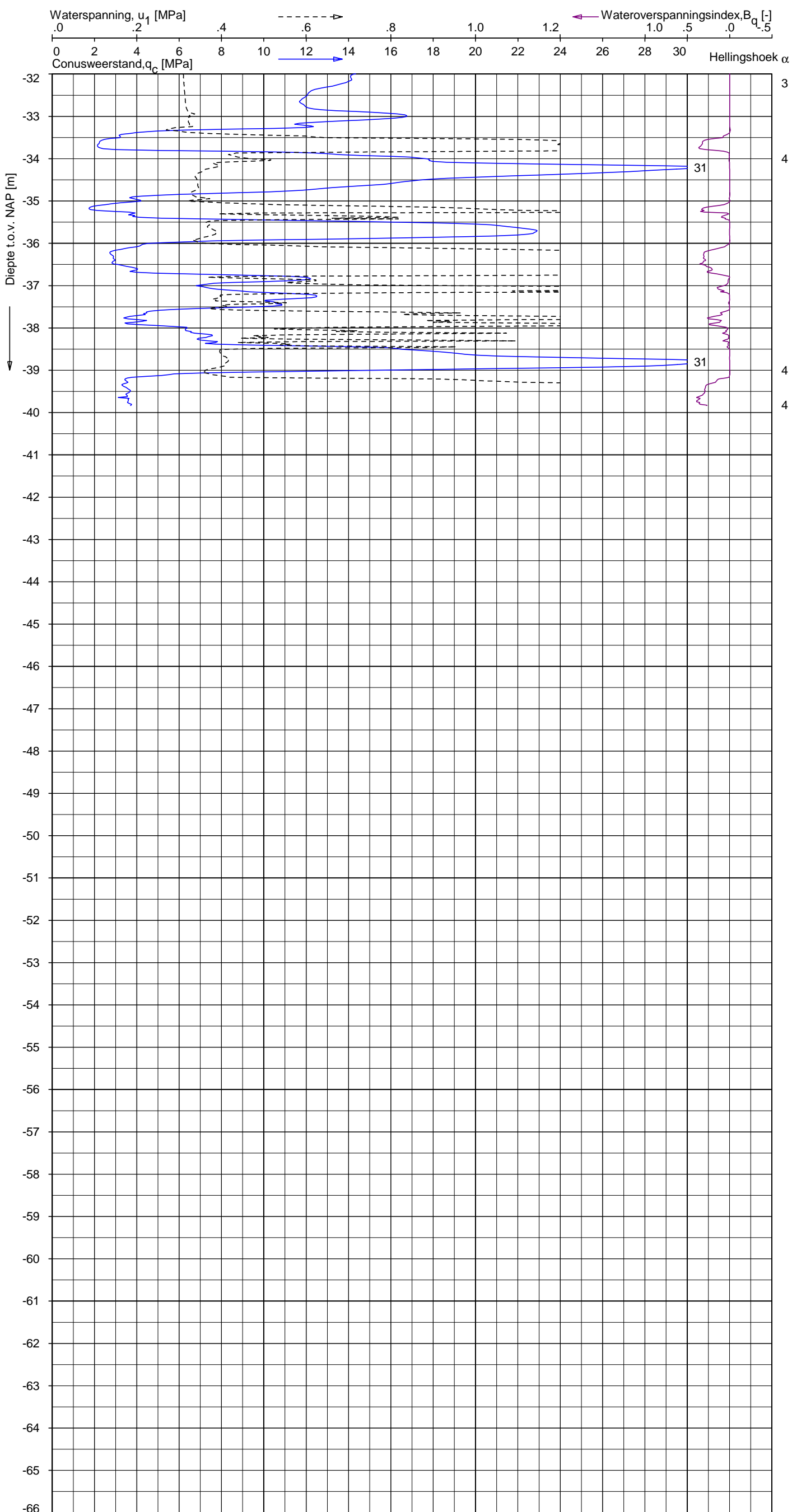
NOORD-WEST 380

Opdr. 6012-0102-000  
 Sond. DKMP727-3


UNIPLOT 05.21.nl / QcU1Class-N3.cmd / 2013-05-31 11:21:40

6012-0102-000

DKMP727-3 - 2



**Indicatieve bodembeschrijving**  
 Automatisch gegenereerd uit data van de sondering, geldig onder grondwaterpeil (Robertson 1990, NL corr.)



Opdr.: RNB/NZ d.d. 23-apr-2013 Coord.: X=244047.0 m Y=595786.2 m Systeem: RD  
 Get.: HOFSTEDE d.d. 31-mei-2013 MV = NAP +0.15 m Conus: F7.5CKE2HAW<sub>1</sub>/B P1 1701-2506  
 Sondering volgens norm NEN-EN-ISO 22476-1 Toepassingsklasse 3. Test type TE1  
 Conustype: A<sub>C</sub> = 1500 mm<sup>2</sup>; A<sub>S</sub> = 19956 mm<sup>2</sup>



**SONDERING MET WATERSPANNINGSMETING**

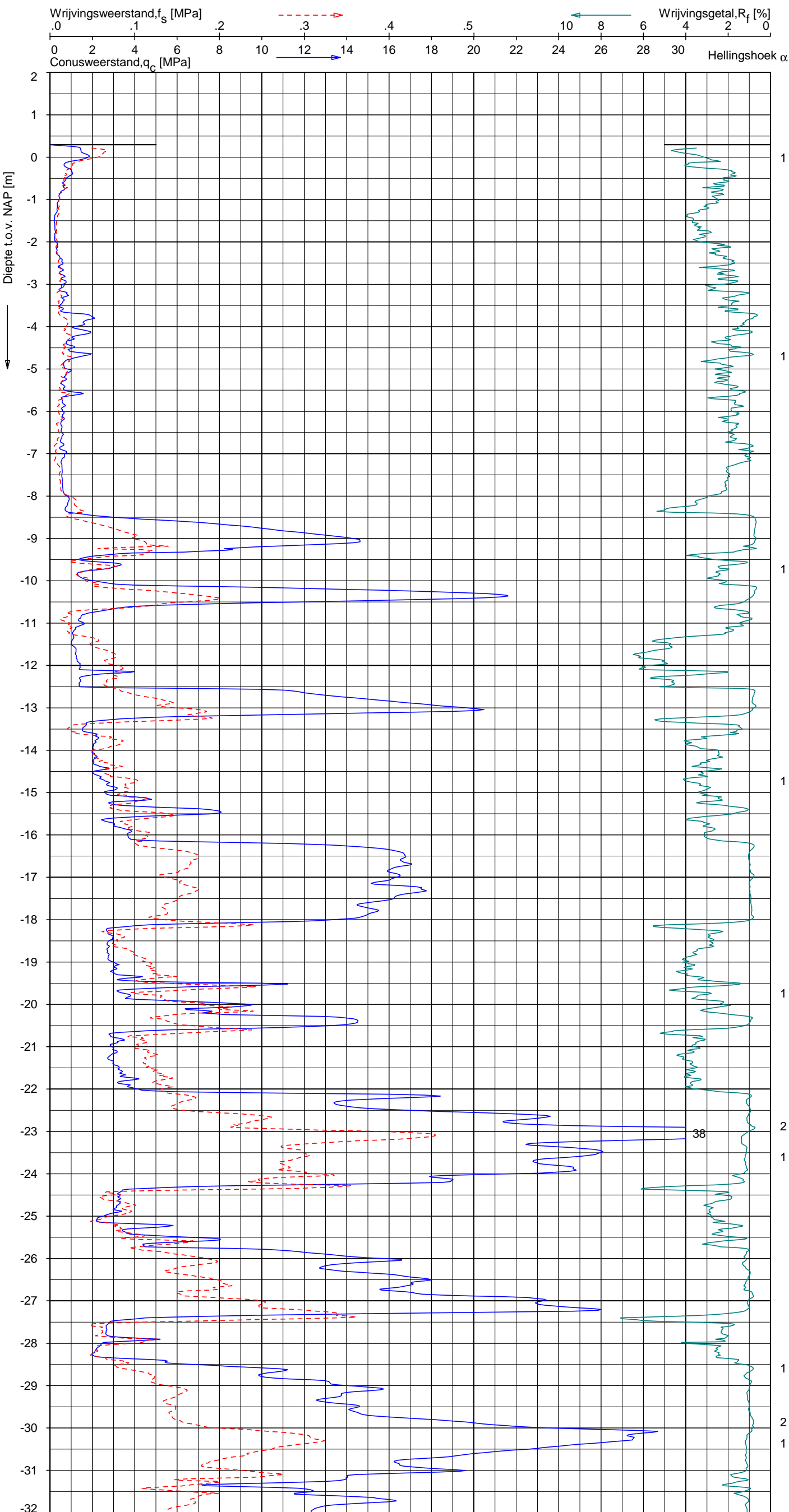
NOORD-WEST 380

Opdr. 6012-0102-000  
 Sond. DKMP727-3

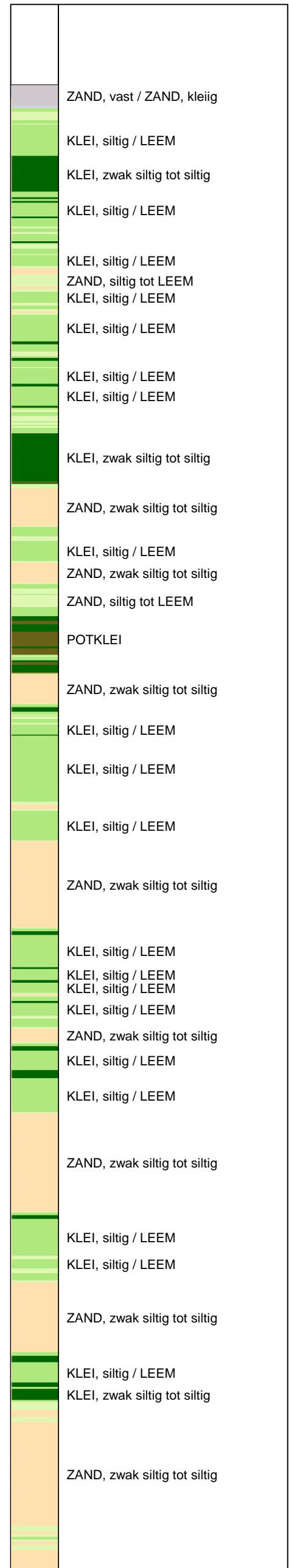
UNIPLOT 05.22.nl / QcfClass-N3.cmd / 2013-06-05 16:01:25

6012-0102-000

DKM727-4 - 1



**Indicatieve bodembeschrijving**  
 Automatisch gegenereerd uit data van de sondering, geldig onder grondwaterpeil (Robertson 1990, NL corr.)



Opg. : RNB/NZ d.d. 23-apr-2013 Coord.: X=244043.6m Y= 595781.2m Systeem: RD Sondering volgens norm NEN-EN-ISO 22476-1  
 Get. : HOFSTEDE d.d. 31-mei-2013 MV = NAP +0.30m Conus: F7.5CKE2HA/B 1701-2205 Toepassingsklasse 3. Test type TE1  
 Conustype: A<sub>c</sub> = 1500 mm<sup>2</sup>; A<sub>s</sub> = 19956 mm<sup>2</sup>



**SONDERING MET PLAATSELIJKE KLEEFMETING**

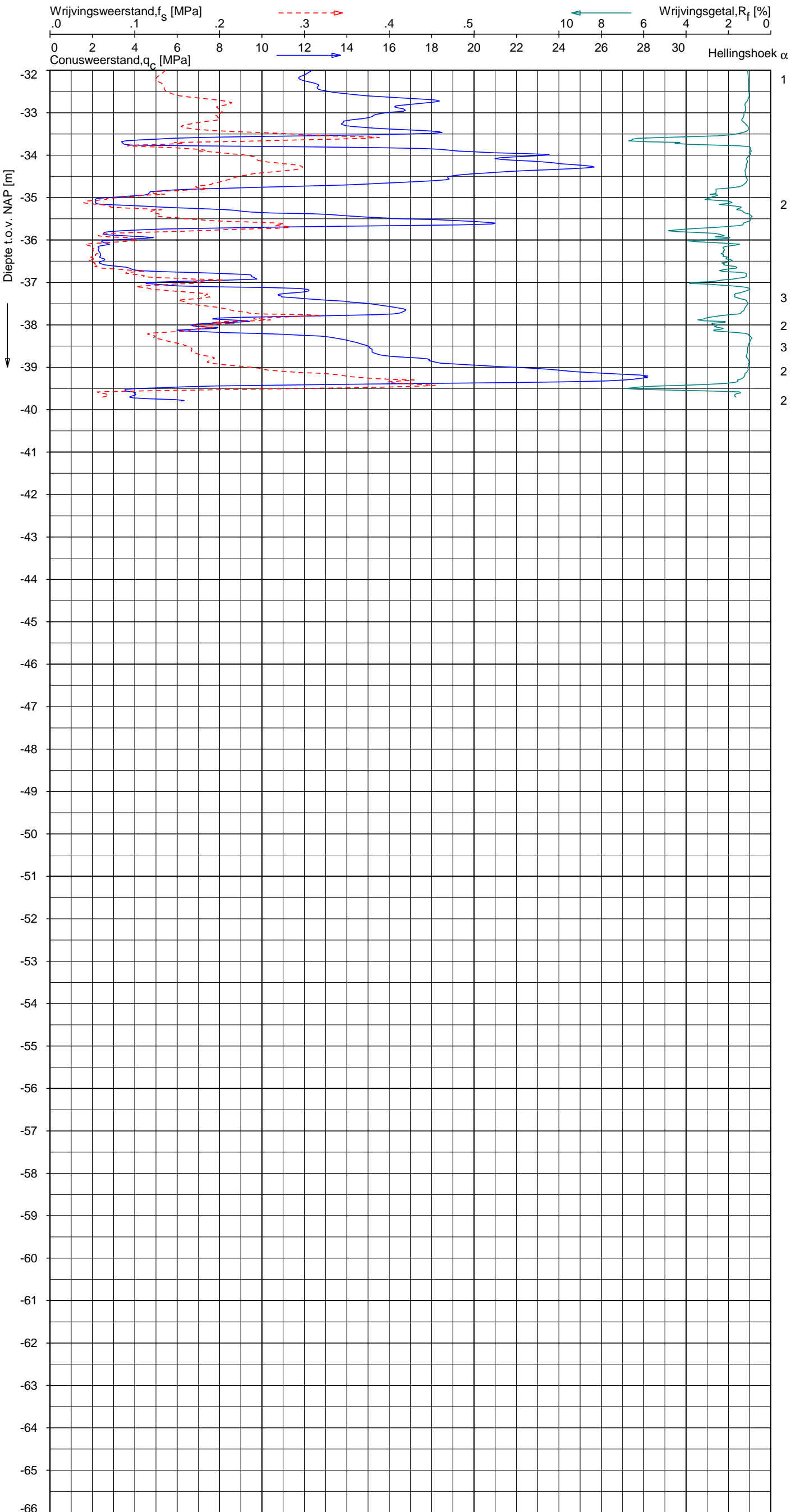
NOORD-WEST 380

Opdr. 6012-0102-000  
 Sond. DKM727-4


UNIPLOT 05.22.nl / QcfClass-N3.cmd / 2013-06-05 16:01:25

6012-0102-000

DKM727-4 - 2



**Indicatieve bodembeschrijving**  
 Automatisch gegenereerd uit data van de sondering, geldig onder grondwaterpeil (Robertson 1990, NL corr.)



Opg. : RNB/NZ d.d. 23-apr-2013 Coord.: X=244043.6m Y=595781.2m Systeem: RD Sondering volgens norm NEN-EN-ISO 22476-1  
 Get. : HOFSTEDE d.d. 31-mei-2013 MV = NAP +0.30m Conus: F7.5CKE2HA/B 1701-2205 Toepassingsklasse 3. Test type TE1  
 Conustype: A<sub>c</sub> = 1500 mm<sup>2</sup>; A<sub>s</sub> = 19956 mm<sup>2</sup>



**SONDERING MET PLAATSELIJKE KLEEFMETING**

NOORD-WEST 380

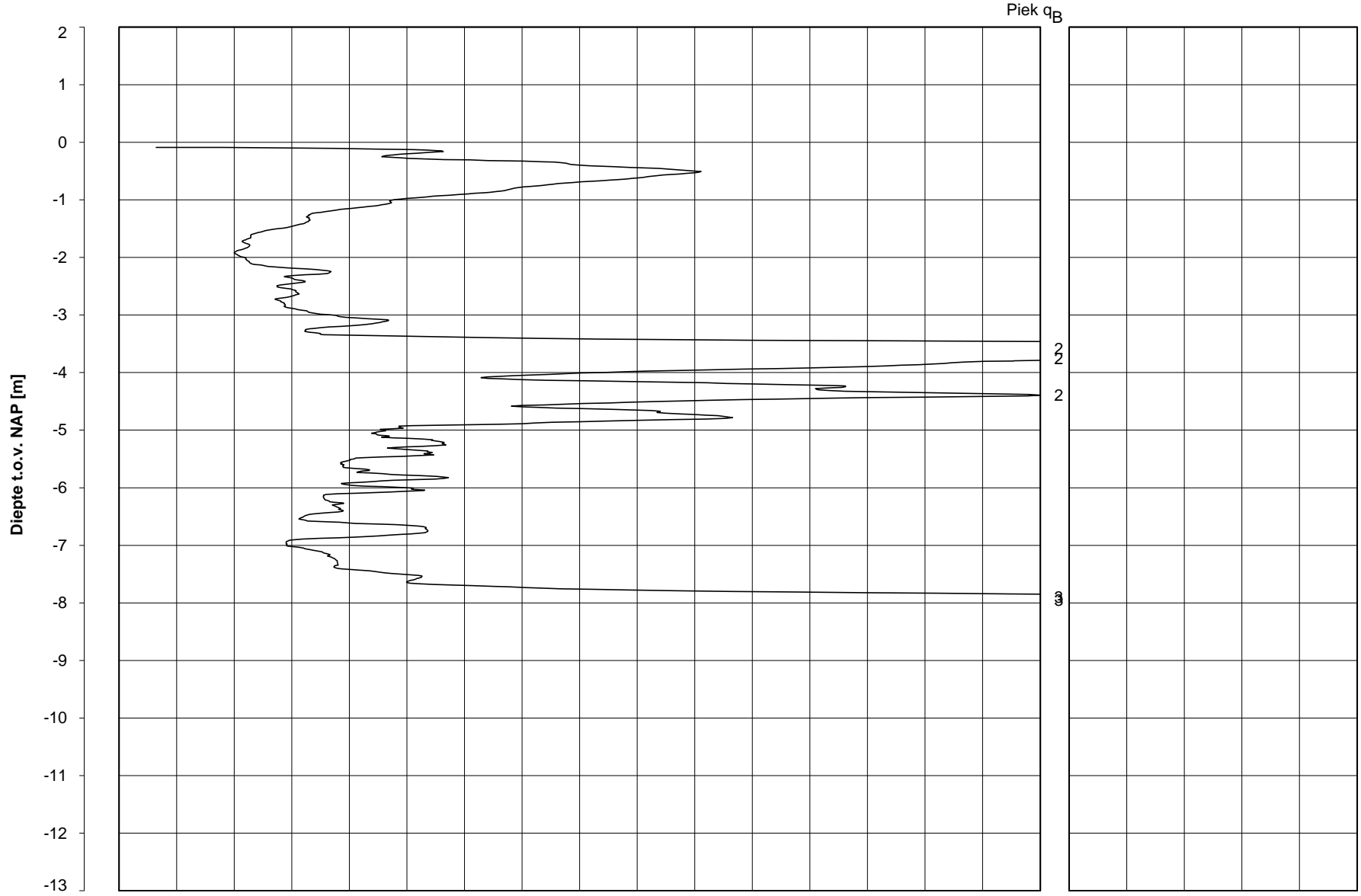
Opdr. 6012-0102-000  
 Sond. DKM727-4



Bol Penetratie Weerstand,  $q_B$  [MPa]  
.0 .1 .2 .3 .4 .5 .6 .7 .8 .9 1.0 1.1 1.2 1.3 1.4 1.5 1.6

Waterspanning,  $u_{1,B}$  [MPa]  
-.50 -.25 .00 .25 .50 .75

Waterspanning,  $u_{2,B}$  [MPa]  
Helling  $\alpha$  [Gr]



Datum uitvoering : 24-Apr-2013  
Test tov NAP [m] : -0.09  
Coördinaten [m] : X = 244062.1 Y = 595768.7

Sonde Type/Nr. : B-A48F2.5CKE2HA/B 1718  
Bol Basis Opp. [mm<sup>2</sup>] : 4778

**DKMB727-1**

**BOL SONDERING**



NOORD-WEST 380

## LEGENDA TERREINPROEVEN EN GRONDSOORTEN

### BORINGEN / PEILBUIZEN

	mechanische boring (B)
	handboring (HB)
	niet uitgevoerde boring
	niet uitgevoerde handboring
	boring met peilbuis
	boring met peilbuis, ondiep en diep filter
	boring met peilbuis, ondiep, middeldiep en diep filter
	handboring met peilbuis
	hellingmeterbuis (HMB)
	gedrukte peilbuis (PB) / minifilter (MF)
	boring derden
	boring derden met peilbuis

### SONDERINGEN

	diep-/diepzware sondering
	middelzware sondering
	diep-/diepzware sondering met plaatselijke kleefmeting
	middelzware sondering met plaatselijke kleefmeting
	slagsondering
	niet uitgevoerde sondering
	waterspanningsmeter (WSM)
	sondering derden
	sondering derden met plaatselijke kleefmeting

### Type sonderingen






M	middelzware sondering
D	diepsondering
DZ	diepzware sondering
S	slagsondering

### Toegevoegde metingen





KM	meting van de plaatselijke kleef
P	meting van waterspanning
M	meting van de magnetische veldsterkte
G	meting van de geleidbaarheid
S	meting van de schuifgolfsnelheid (seismische meting)
T	meting van de temperatuur

### LEGENDA / TERMINOLOGIE

#### grind

	Grind, siltig
	Grind, zwak zandig
	Grind, matig zandig
	Grind, sterk zandig
	Grind, uiterst zandig

#### zand

	Zand, kleilig
	Zand, zwak siltig
	Zand, matig siltig
	Zand, sterk siltig
	Zand, uiterst siltig



#### veen

	Veen, mineraalarm
	Veen, zwak kleilig
	Veen, sterk kleilig
	Veen, zwak zandig
	Veen, sterk zandig







#### klei

	Klei, zwak siltig
	Klei, matig siltig
	Klei, sterk siltig
	Klei, uiterst siltig
	Klei, zwak zandig
	Klei, matig zandig
	Klei, sterk zandig

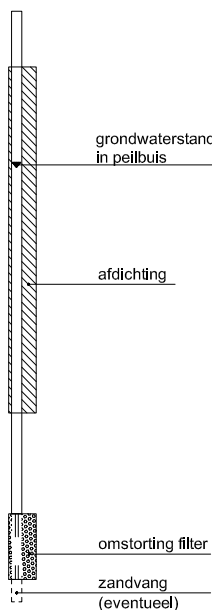
#### leem

	Leem, zwak zandig
	Leem, sterk zandig



#### Overige toevoegingen

	zwak humeus
	matig humeus
	sterk humeus
	zwak grindig
	matig grindig
	sterk grindig






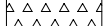
#### Peilbuis

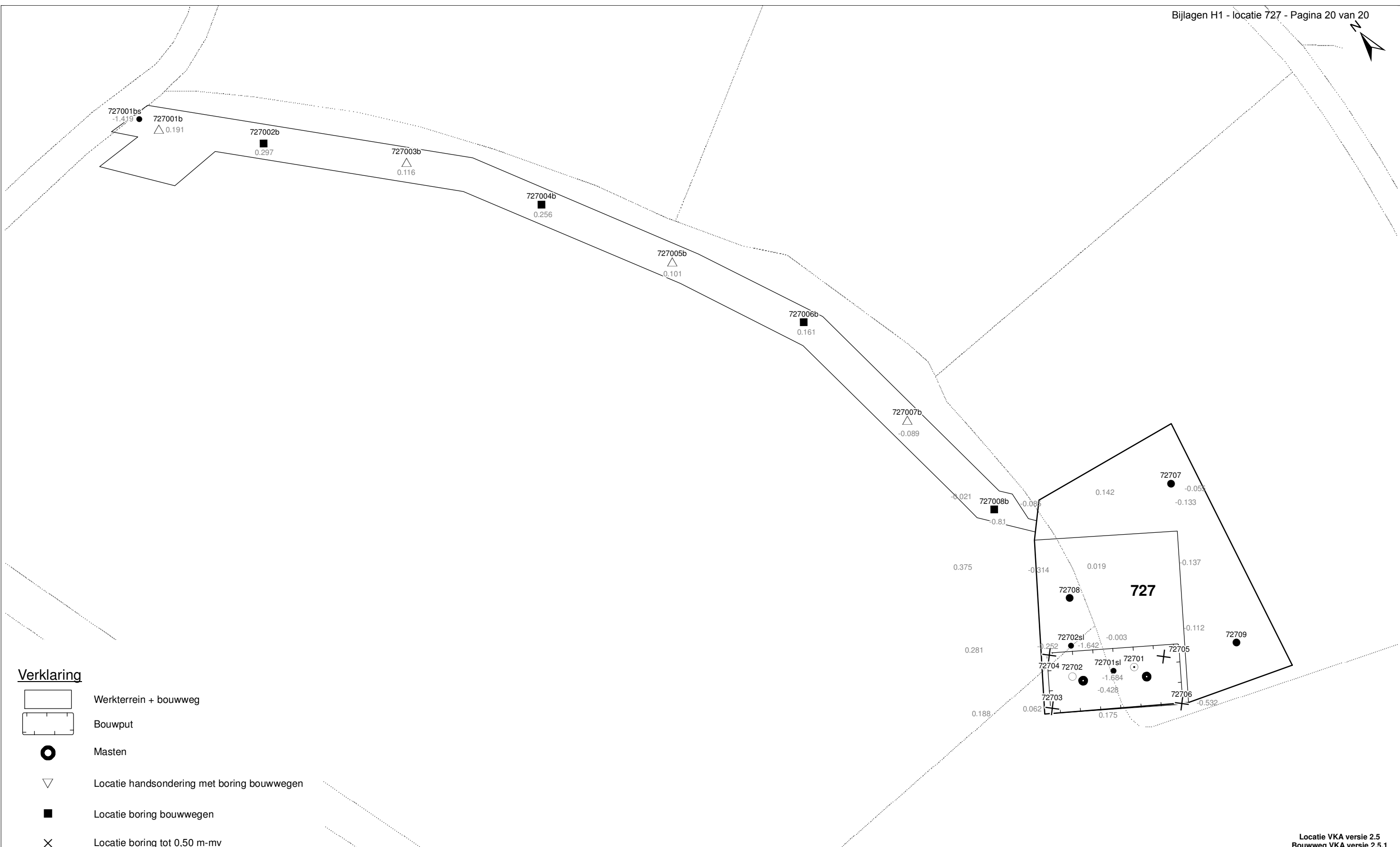


#### Monsters








	geroerd monster
	ongeroid monster


#### Overig

	gemiddeld hoogste grondwaterstand
	grondwaterstand
	gemiddeld laagste grondwaterstand
	slib
	verharding / kern / asfalt
	puin



**Verklaring**

-  Werkterrein + bouwweg
-  Bouwput
-  Masten
-  Locatie handsondering met boring bouwwegen
-  Locatie boring bouwwegen
-  Locatie boring tot 0,50 m-mv
-  Locatie boring tot 1,20 m-mv
-  Locatie boring tot 4,00 m-mv
-  Locatie boring + peilbuis
-  Locatie slibmonster (Locatie)
-  Locatie slibmonster (Bouwweg)



Locatie VKA versie 2.5  
Bouwweg VKA versie 2.5.1

TITEL		BOORPUNTEN KAART MAST :		<b>727</b>	
		Noord - West 380 kV			
STATUS	GETEKEND DOOR	AFD.	PAR.	OPDRACHTGEVER	
	T. Cornea			TenneT	
	GECONTROLEERD DOOR	AFD.	PAR.	OMSCHRIJVING WIJZIGING	GETEKEND BIJ
	E. Aldershof				ARCADIS
	VOOR AKKOORD	AFD.	PAR.	SCHAAL	DATUM 1e UITGAVE
	M. van Driel			1:1250	03.04.2014
				FORMAT	NUMMER
				A3	
				<b>Mast nr. 727</b>	
				1	

## **2 Cultuurtechnisch onderzoek**

### 3 Geohydrologisch onderzoek

#### Verantwoording

Titel: Geohydrologisch onderzoek: project: Noord – West 380 kV  
Deelgebied: 1  
mastnummer: 727

Projectnummer: B.02032.000377.001

Referentienummer: T206878

Revisie: 1.0

Datum: 18 december 2014

Auteur(s): M.J.H. Rakhorst en M.M. Houdé

Gecontroleerd door: J.B. Helder

Paraaf gecontroleerd:



Goedgekeurd door: J. Assink



Paraaf goedgekeurd:

Contact: [TenneT380kVnw@arcadis.nl](mailto:TenneT380kVnw@arcadis.nl)

In het geohydrologisch onderzoek worden twee fases onderscheiden namelijk:

- Fase 1: Beknopte analyse van effecten
- Fase 2: Uitgebreide analyse van effecten indien onderlinge beïnvloeding daar aanleiding toe geeft

Fase 1 is in dit geohydrologisch rapport in paragraaf 3.1 t/m 3.4 uitgewerkt. Indien van toepassing is fase 2 in paragraaf 3.5 en 3.6 uitgewerkt.

#### INHOUDSOPGAVE

3.1. Inleiding

3.2. Veld- en laboratoriumwerkzaamheden

3.3. Algemene beschrijving tracé

3.4. Bemaling

3.5. Effecten grondwater (Fase 2: indien de effecten daar aanleiding toe geven)

3.6. Uitvoeringstechnische aspecten (Fase 2: indien de effecten daar aanleiding toe geven)

3.7 Bijlagen H3

Bijlage 3-1: Locatie inclusief onderzoekspunten

Bijlage 3-2: Overzicht veldgegevens en analyseresultaten

Bijlage 3-3: Tekening: waterinformatiekaart

### 3.1 *Inleiding*

Doel van het geohydrologisch onderzoek is om inzicht te geven in de geohydrologische situatie op de onderhavige mastlocatie 727. Dit voor de onderbouwing van de vergunningaanvraag in het kader van de Waterwet en het op te stellen werkplan door de aannemer.

Op basis van de geohydrologische situatie is het te verwachten waterbezwaar en de grondwater- en/of stijghoogteverlaging in de omgeving tijdens de bemaling berekend. Met deze gegevens kan de vergunning in het kader van de Waterwet aangevraagd worden.

Indien de mate waarin effecten optreden niet om nadere kwantificering vragen, wordt enkel fase 1 in deze rapportage uitgewerkt. Indien de mate waarin effecten optreden wel om nadere kwantificering vragen, is ook fase 2 uitgewerkt. Er wordt bij het bepalen van de effecten rekening gehouden met de mogelijke invloed van bemaling van naastgelegen masten op de verlaging. Voor een mastlocatie zijn de twee naastliggende mastlocaties maatgevend voor de verlaging en de effecten.

Dit geohydrologisch onderzoek vormt daarnaast een bron van gegevens en basis voor het door de aannemer op te stellen werkplan en uitvoeringsplan van de bemaling (bemalingsplan).

Daarnaast is aandacht besteed aan de kwalitatieve aspecten, vanuit de voorgenomen lozing van bemalingswater op oppervlaktewater.

### 3.2 *Veld- en laboratoriumwerkzaamheden*

#### 3.2.1 *Veldwerkzaamheden*

Ten behoeve van het geohydrologisch onderzoek zijn ter plaatse van de toekomstige bouwput de volgende veldwerkzaamheden uitgevoerd:

- 4 sonderingen tot 40 m -mv (of maximale reactiekracht van 16 ton);
- Twee boringen tot ten minste 4,0 m -mv;
- Het plaatsen van ten minste één peilbuis ter bepaling van de freatische grondwaterstand in de deklaag;
- De stijghoogte is bij plaatsing van de peilbuis bepaald. Na een wachttijd van tenminste 1 week is een tweede meting uitgevoerd;
- Het nemen van een monster van het oppervlaktewater. Niet ter plaatse van iedere mastlocatie is een monster genomen, maar wel van elk ontvangend oppervlaktewater (zie bijlage 3-3 voor de locatie van monsternamen).

De data waarop deze veldwerkzaamheden hebben plaatsgevonden, zijn weergegeven bij de resultaten van de veldwerkzaamheden zoals weergegeven in bijlage 3-2 en 3-3.

#### 3.2.2 *Laboratoriumwerkzaamheden*

Het grondwater in de peilbuizen en het oppervlaktewater is bemonsterd en geanalyseerd op het standaardlozingspakket (Arseen (As), Chloride (Cl), Zuurstof (O<sub>2</sub>), Ammonium (NH<sub>4</sub>), Stikstof (N-Kjeldahl), Fe<sup>2+</sup>, Fe-totaal, BZV (biologisch zuurstofverbruik), CZV (chemisch zuurstofverbruik), Sulfaat (totaal), Fosfaat (totaal), zuurgraad (pH), geleidingsvermogen (EGV), droogrest onopgeloste bestanddelen (zs)).

De resultaten van de veld- en laboratoriumwerkzaamheden zijn opgenomen in bijlage 3-2. De resultaten zijn tevens beknopt weergegeven in de als bijlage 3-3 opgenomen tekening.

### 3.3 *Algemene beschrijving tracé*

#### 3.3.1 *Maaiveld*

De hoogtemetingen gedaan tijdens de veldwerkzaamheden zijn in tabel 3.13 in bijlage 3-2 opgenomen. Hieruit leiden wij een gemiddelde maaiveldhoogte ter plaatse van de locatie af van -0,03 m NAP.

### 3.3.2 Bodemopbouw

In onderstaande paragrafen is de ondiepe bodemopbouw en geohydrologische opbouw beschreven.

#### 3.3.2.1 Ondiepe bodemopbouw

Op basis van boringen uitgevoerd tijdens de veldwerkzaamheden bestaat de deklaag vanaf maaiveld (-0,03 NAP m) tot maximale boordiepte uit klei en zand.

#### 3.3.2.2 Geohydrologische opbouw

De regionale bodemopbouw is weergegeven in onderstaande tabel 3.1. De gegevens uit deze tabel zijn ontleend aan [www.DINOloket.nl](http://www.DINOloket.nl) aangevuld met de lokale locatiespecifieke gegevens zoals naar voren komt uit de sonderingen uitgevoerd in het kader van het geotechnische onderzoek (zie hoofdstuk 4) en de handboringen voor het cultuurtechnisch onderzoek (zie hoofdstuk 2). In onderstaande tabel zijn ook de geohydrologische formaties en de op basis van DINOloket en ervaring geïnterpreteerde parameters weergegeven (weerstanden en doorlatendheden).

Daarnaast is bij de handboringen per laag de waterdoorlatendheid (k-waarde) geschat voor het berekenen van de uit te voeren bemalingen (zie bijlage 1-1).

**Tabel 3.1: Geohydrologische opbouw**

Globale diepte (m NAP)	Samenstelling	Geohydrologische eenheid	Formatie	Doorlatendheid/weerstand
-0,03 tot -8,7	klei, zand	deklaag	Naaldwijk	400 dagen
-8,7 tot -10,5	zand	watervoerende laag	Boxtel	1 tot 10 m/d
-10,5 tot -40	klei en zand	slechtdoorlatende laag	Peelo	1000 dagen

### 3.3.3 Watersysteem

In onderstaande paragrafen zijn de gegevens van het oppervlaktewater en grondwater beschreven.

#### 3.3.3.1 Oppervlaktewaterpeilen

Het peil van het oppervlaktewater bedraagt circa -1,42 m NAP. Dit is gebaseerd op het AHN2 (Algemeen Hoogtebestand Nederland 2) en de veldmetingen van het slootprofiel.

#### 3.3.3.2 Freatisch grondwater

De Gemiddeld Hoogste Grondwaterstand (GHG) en Gemiddeld Laagste Grondwaterstand (GLG) geven de grondwaterstandsfluctuatiezone aan. Deze kunnen in het veld terug te vinden zijn als hydromorfe profielkenmerken. Op basis van de hydromorfe profielkenmerken in boringen op de locatie is een gemiddelde GHG af te leiden van 0,61 m -mv en de GLG op 1,39 m -mv. Bij een maaiveldniveau van -0,03 m NAP komt dit overeen met een GHG van -0,65 m NAP en een GLG van -1,42 m NAP.

De in peilbuis 72701-2 met filterdiepte 1,90 tot 2,90 m -mv tijdens de veldwerkzaamheden opgenomen freatische stijghoogte is weergegeven in onderstaande tabel. De waarden ten opzichte van maaiveld zijn met de maaiveldhoogte van -0,16 m NAP bij de peilbuis (in het rapport afgerond op twee decimalen) vertaald naar een waarde ten opzichte van NAP.

**Tabel 3.2: Ondiepe stijghoogte peilbuis 72701-2**

Datum	Stijghoogte [m -mv]	Stijghoogte [m NAP]
5/1/2013	1,10	-1,26
5/8/2013	1,10	-1,26

#### *Stijghoogten diepe grondwater*

In het DINOloket zijn geen hogere representatieve stijghoogtes gevonden die hoger zijn dan de gemeten grondwaterstanden. Dit komt overeen met de gemiddelde stijghoogte in het watervoerend pakket bepaald door Deltares (figuur 10.D uit Noord-West 380 kV-verbinding, watervergunningen, Deltares 2012).

Op grond van de verschillen tussen de freatische grondwaterstanden zoals afgeleid uit de hydromorfe kenmerken en gegevens van stijghoogten in het watervoerend pakket concluderen wij dat er geen duidelijk verschil is in stijghoogte. Er is daarmee geen sprake van een duidelijke infiltratie- of kwelsituatie.

De in peilbuis 72701-1 met filterdiepte 3,90 tot 4,90 m -mv tijdens de veldwerkzaamheden opgenomen stijghoogte van het watervoerend pakket is weergegeven in onderstaande tabel. De waarden ten opzichte van maaiveld zijn met de maaiveldhoogte ter plaatse van de peilbuis (-0,16 m NAP) vertaald naar een waarde ten opzichte van NAP.

**Tabel 3.3: Diepe stijghoogte peilbuis 72701-1**

Datum	Stijghoogte [m -mv]	Stijghoogte [m NAP]
5/1/2013	1,10	-1,26
5/8/2013	1,13	-1,29

### 3.3.3.3 Grond- en oppervlaktewaterkwaliteit

Het waterbeheer voor zowel de kwaliteit van grond- als oppervlaktewater valt onder verantwoordelijkheid van Waterschap Noorderzijlvest. Of gehalten in het grondwater te hoog zijn en maatregelen nodig zijn voordat geloosd kan worden, dient in overleg met het waterschap te worden afgestemd.

De effecten op de waterkwaliteit kenmerken zich in het algemeen door verzilting, vermisting, zuurstofhuishouding, giftigheid, verkleuring, vertroebeling en bodemvorming. De parameters die hier invloed op hebben, zijn bepaald door een bemonstering en analyse van het grondwater in de peilbuizen en oppervlaktewater. De resultaten hiervan staan in tabel 3.4 weergegeven. Van het ondiepe grondwater zijn geen kwaliteitsgegevens beschikbaar.

Voor het lozen van grondwater is het Besluit lozing buiten inrichting van toepassing (16 maart 2011, artikel 3.2). Lozing in oppervlaktewater is toegestaan indien het gehalte onopgeloste stoffen ten hoogste 50 mg/l bedraagt en als gevolg van de lozing geen visuele verontreiniging optreedt. Dit laatste hangt over het algemeen samen met de aanwezigheid van ijzer en het zuurstofgehalte.

Ter plaatse van de lozingspunten zijn het oppervlaktewater en de waterbodem geanalyseerd. Dit is gedaan om de kwaliteit van het oppervlaktewater inzichtelijk te maken en de mate van visuele verontreiniging als gevolg van opwerveling van de waterbodem te kunnen inschatten.

In tabel 3.4 is tevens de norm voor onopgeloste bestanddelen in oppervlaktewater opgenomen. De tabel is aangevuld met indicatieve lozingsnormen voor de parameters die vanuit de zorgplicht relevant zijn voor de waterkwaliteit. Deze normen zijn echter indicatief en gebaseerd op Commissie Integraal Waterbeheer (Kleine en kortdurende lozingen Wvo, juni 2001).

**Tabel 3.4: Indicatieve lozingsnorm**

Parameter	Eenheid	Meetwaarde grondwater ondiep (72701-2-1)	Meetwaarde grondwater diep (72701-1-1)	Meetwaarde oppervlaktewater (72701OW-1-1)	Indicatieve norm
Filterdiepte	m -mv	1,90 tot 2,90	3,90 tot 4,90	n.v.t.	n.v.t.
Droogrest onopgeloste bestanddelen	mg/l	n.b.*	270	36	< 50
		n.b.*			
Zuurstof [O]	mg O <sub>2</sub> /l	n.b.*	1,8	10,3	> 5.0
Ijzer [Fe]	mg/l	n.b.*	11,0	0,8	< 5.0
Ammonium (als N)	mg N/l	n.b.*	12,0	0,1	< 20
Arseen [As]	µg/l	n.b.*	7,9	28,0	< 30
Chloride	mg/l	n.b.*	400	290	< 200
Fosfor [P]	mg/l	n.b.*	6,100	2,900	< 1,0
Stikstof (N; volgens Kjeldahl)	mg/l	n.b.*	12,0	2,9	< 20
Sulfaat (opgelost, als S)	mg S/L	n.b.*	3,3	8,5	< 100



\*n.b. = niet beschikbaar

De gehalten, waargenomen in peilbuis 72701-1 met filterdiepte 3,90 tot 4,90 m -mv rond de diepte van de grondwateronttrekking, zijn representatief voor de lozing van de grondwateronttrekking.

Uit bovenstaande tabel kan geconstateerd worden dat bij de lozing van het grondwater de volgende indicatieve lozingsnormen overschreden worden: droogrest onopgeloste bestanddelen (hierna zwevende stof genoemd), zuurstof, ijzer, chloride en fosfor.

De indicatieve lozingsnorm voor zuurstof wordt overschreden en de concentratie in het ontvangende oppervlaktewater is hoger dan die in het te lozen water. De verwachting is dat er door de lozing een verslechtering in waterkwaliteit in het ontvangende oppervlaktewater optreedt.

Het te lozen grondwater heeft voor zwevende stof, ijzer, chloride en fosfor een hogere waarde ten opzichte van de indicatieve lozingsnormen en ten opzichte van het ontvangende oppervlaktewater.

Maatregelen die genomen kunnen worden om de concentratie van deze stoffen te verlagen (of verhogen bij zuurstof) zijn de volgende:

- Door middel van beluchting en vervolgens filtreren of bezinken wordt de concentratie ijzer verlaagd;
- Verhogen van de concentratie zuurstof kan door middel van beluchten;
- Hoge concentratie zwevende stoffen (droogrest onopgeloste bestanddelen) kan verlaagd worden door middel van een filter.

Maatregelen tegen verslechtering van de waterkwaliteit van het ontvangende oppervlaktewater (vanwege te hoge concentratie chloride en fosfor) worden met het waterschap besproken.

### 3.4 Bemaling

#### 3.4.1 Aanlegmethode bi-pole mast

De afmeting van de bouwput bedraagt 20 x 40 m. De benodigde ontgravingsdiepte bedraagt 3,0 m – mv. Voor de aanleg van de mastvoet wordt met een maximale aanlegperiode en bemalingsduur van 4 weken gerekend.

#### 3.4.2 Berekening

Bij de berekening van het waterbezwaar is rekening gehouden met de volgende uitgangs- en aandachtspunten.

##### 3.4.2.1 Uitgangspunten

- De berekeningen zijn uitgevoerd ten opzichte van de stijghoogte in het watervoerend pakket om geen onderschatting te maken van het waterbezwaar (worstcase-scenario);
- Bij de bemaling is uitgegaan van een ontwateringsdiepte van 0,5 m beneden de putbodem;
- De onttrekkingshoeveelheden en bijbehorende verlagingen zijn berekend uitgaande van een instationair onttrekkingsdebiet. Bij een gespannen pakket is uitgegaan van een stationair onttrekkingsdebiet aangezien binnen de aangehouden bemalingsduur het maximale invloedgebiedsgebied wordt bereikt;
- Voor analytische berekeningsmethoden is een oneindig uitgestrekt homogeen pakket verondersteld. Bij een gespannen pakket is uitgegaan van een stationair onttrekkingsdebiet aangezien binnen de aangehouden bemalingsduur het maximale invloedgebiedsgebied wordt bereikt;
- In de onttrekkingshoeveelheden is geen rekening gehouden met een eventuele toename in debiet als gevolg van de nabije ligging van oppervlaktewater;
- In de berekeningen wordt rekening gehouden met de effectieve dikte van de watervoerende laag (onvolkomenheid van filters volgens Forcheimer);
- De lozing van het onttrokken grondwater kan plaatsvinden op nabij gelegen oppervlaktewater, waar ook het monster uit oppervlaktewater is genomen (zie bijlage 3-3);
- Per mastlocatie wordt met een maximale bemalingsduur van 4 weken gerekend.

### 3.4.2.2 Debiet en waterbezwaar

Bij de bemalingen kan sprake zijn van een freatische, een deels semi-gespannen en deels gespannen situatie van het grondwater. De formule van Theis kan worden gebruikt bij instationaire bemaling voor deze drie situaties. Omdat deze allemaal voorkomen op dit tracé is de formule van Theis toepasbaar. Hiervoor dient wel de parameter meewerkend porievolume of specifieke berging per situatie aangepast te worden. Op de delen van het tracé waar een gespannen situatie van het grondwater aanwezig is, passen wij de formule van De Glee toe.

#### *Theis*

Voor de berekening van debieten en verlaging van de stijghoogte in freatische, een deels semi-gespannen situatie van het grondwater is gebruik gemaakt van een afgeleide van de formule van Theis (1935).

$$Q_{Theis} = \frac{s_r \cdot 4 \cdot \pi \cdot kD}{W(u)}$$

met  $s_r$  = gewenste verlaging ter hoogte van de bouwput (m)  
 $kD$  = transmissiviteit ( $m^2/d$ )  
 $W(u)$  = Theis Well functie (-)

Waarin  $u$  :

$$u = \frac{r^2 S}{4 \cdot kD \cdot t} \quad (-)$$

met  $r$  = straal bouwput (m)  
 $S$  = bergingscoëfficiënt (-)  
 $t$  = tijd (d)

$W(u)$  : Theis well functie, die benaderd kan worden door:

$$W(u) = -0,5772 - \ln u + u - \frac{u^2}{2.2!} + \frac{u^2}{3.3!} - \frac{u^2}{4.4!} + \dots$$

#### *De Glee*

Op de delen van het tracé waar een gespannen situatie van het grondwater aanwezig is, passen wij de formule van De Glee toe.

#### *Spanningsbemaling*

De formule van De Glee kan worden gebruikt voor stationaire berekeningen in semi-gespannen aquifers. In dat geval is sprake van nalevering vanuit de aquitard of bovenliggende aquifer. De volgende randvoorwaarden:

- Aquifer is semi-gespannen;
- Aquifer en aquitard zijn oneindig uitgestrekte pakketten;
- Homogeen, isotroop en uniforme dikte van de aquifer;
- Uitgangssituatie: horizontale grondwaterspiegel;
- Constante onttrekkingshoeveelheid en stroming naar de put is stationair;
- Volkomen bron;
- Verticale stroming in aquitard;
- Verwaarloosbare verlaging in boven- (en onder-)gelegen aquifer;
- $\lambda > 3D$ .

Maatgevend voor de mate van nalevering van grondwater uit een boven- (en onder)liggend pakket is de weerstand van de aquitard (deklaag) en de hoeveelheid te onttrekken water.

Formule van De Glee:

$$Q_{DeGlee} = \frac{(s \cdot 2 \cdot \pi \cdot kD)}{K_0(r/\lambda)}$$

- met s = gewenste verlaging ter hoogte van de bouwput  
 $K_0(r/\lambda)$  = Besselfunctie  
 r = straal van de bouwput  
 $\lambda$  = spreidingslengte =  $\sqrt{k * D * c}$   
 k = doorlatendheid  
 D = dikte aquifer  
 c = weerstand aquitard

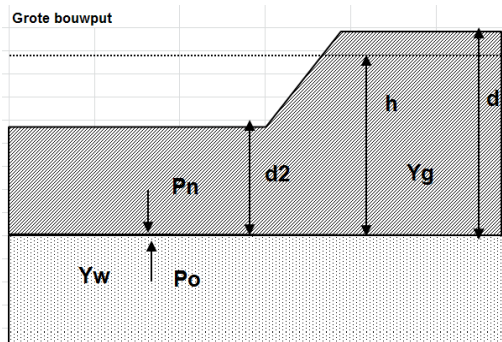
3.4.2.3 Opbarstgevaar

Indien zich onder de bouwputbodembodem een slecht doorlatende laag bevindt, bestaat er een risico dat de bouwputbodembodem, als gevolg van de waterdruk aan de onderzijde van deze laag, zal opbarsten. Het gevaar voor opbarsten wordt bepaald door de verhouding tussen de opwaartse en neerwaartse krachten, in formule:

$$V_f = P_n/P_o = d_2 * Y_g / h * Y_w$$

Waarin:

- Vf veiligheidsfactor, verhouding tussen neer- en opwaartse druk (1,2);  
 Pn neerwaartse druk door bovenliggende grondlagen (kN/m<sup>2</sup>);  
 Po opwaartse druk (waterspanning) (kN/m<sup>2</sup>);  
 d2 dikte van de slecht doorlatende grondlagen onder de bouwputbodembodem (m);  
 Yg gemiddeld volumegewicht van de grond inclusief poriewater (kN/m<sup>2</sup>);  
 Yw gemiddeld volumegewicht van poriewater (kN/m<sup>2</sup>);  
 h stijghoogte van het grondwater in de onderliggende watervoerende laag t.o.v. de onderzijde van de slecht doorlatende laag.



Tabel 3.5: Uitgangspunten en uitkomsten van de opbarstberekening.

	uitgangspunten			Yw	aandeel bodem			Yg	evenwichtsberekening			
	d2 [m]	d [m]	h [m]		veen [10]	klei [14]	zand [18]		Pn [kN]	Po [kN]	Yf <1,2	verlaging stijghoogte [m]
mast	5,7	8,7	8,2	9,8	0,0	0,5	0,5	16,0	91,2	80,4	Ja	0,4

Voor de opbarstberekening is gebruik gemaakt van de hoogste waarde van de gemeten grondwaterstanden (freatisch) en stijghoogtes (watervoerend pakket).

Uit bovenstaande tabel volgt of er een veiligheidsfactor (Yf) is, die al dan niet groter is dan 1,2. Aangezien hier “Ja” aangegeven is, is een verlaging van de stijghoogte door spanningsbemaling van 0,4 meter benodigd om opbarsting van de bouwput te voorkomen.

#### 3.4.2.4 Bandbreedteanalyse

Voor de bandbreedteanalyse is een tweetal parameters die we beschouwen:

- Bodemopbouw;
- Stijghoogten.

De gegevens van het te bemalen werk zoals bemalingsduur en afmetingen nemen wij niet mee omdat deze als uitgangspunt gezien moeten worden.

Het onttrekkingsdebiet en waterbezwaar worden voornamelijk bepaald door de doorlatendheid van de aanwezige zandlaag onder de deklaag. Op basis van de boorbeschrijvingen en ervaring hebben we een kD waarde van 18,0 m<sup>2</sup>/dag en een dikte van 1,80 m aangehouden. De doorlatendheid zou kunnen variëren tussen 1,0 m/dag en 10,0 m/dag. Bij de berekening van het debiet en waterbezwaar wordt rekening gehouden met deze spreiding.

Uitgangspunt is het worst-case scenario, daarom zijn het uiteindelijke debiet en waterbezwaar met de maximale doorlatendheid opgenomen in het rapport.

#### 3.4.2.5 Debiet en waterbezwaar

##### *Deklaag*

Voor de bemaling van de deklaag met een verlaging ten opzichte van de GHG van 2,9 m is het totaal benodigd debiet berekend op 32,2 m<sup>3</sup>/uur. Bij een verlaging ten opzichte van de GLG van 2,1 is het totaal benodigde debiet berekend op 22,9 m<sup>3</sup>/uur.

##### *Spanningsbemaling*

Voor de spanningsbemaling van de watervoerende laag met een verlaging ten opzichte van de maximaal gemeten stijghoogte is voor een verlaging van 0,4 m het totaal benodigd debiet berekend op 2,9 m<sup>3</sup>/uur.

Het totale debiet van de bemaling bedraagt bij GHG 35,1 m<sup>3</sup>/uur en bij GLG 22,9 m<sup>3</sup>/uur.

##### *Waterbezwaar*

De bemalingsduur bedraagt vier weken. Het totaal verwachte waterbezwaar in de bemalingsperiode van 4 weken bedraagt circa 23.585 m<sup>3</sup> bij GHG en 15.390 m<sup>3</sup> bij GLG.

Het waterbezwaar overschrijdt de vergunningsplichtige hoeveelheid niet.

Een aantal zaken kan leiden tot een hoger waterbezwaar dan hier berekend is. Er kan neerslag vallen. Daarnaast moet rekening gehouden worden met het leegpompen van de bouwkuip en mogelijk leegpompen van nabijgelegen oppervlaktewater. Ook kunnen mogelijke onvoorziene situaties tot extra waterbezwaar leiden. Deze zijn niet meegenomen in de berekening van het waterbezwaar.

#### 3.4.3 Bemalingswijze

Bij de bemalingswijze dient rekening gehouden te worden met de heterogeniteit in bodemopbouw. Het goed ontwateren van de verschillende lagen in de bodem kan door het toepassen van verticale onttrekkingfilters met lange perforatie en, al dan niet haalbuizen.

#### 3.4.4 Verlaging grondwaterstand en invloedsgebied

##### 3.4.4.1 Invloedgebied freatisch pakket

In afbeelding 3.1 is de ligging van de mastlocatie en het maximale invloedsgebied weergegeven op een topografische ondergrond.

Het maximale invloedsgebied in de deklaag bedraagt 145 m, onder de slecht doorlatende laag in de watervoerende laag 70 m. Dit maximale invloedsgebied is weergegeven op kaart om een eventuele afweging te maken over het al dan niet acceptabel zijn van deze effecten.

## 3.4.4.2 Invloedsgebied watervoerend pakket

**Tabel 3.6: Invloedsgebieden bij GHG**

verlaging	afstand [m]	
	freatisch pakket	watervoerend pakket
0,05 m	145	70
0,10 m	125	55
0,20 m	105	40
0,5 m	75	20
1,0 m	55	10

## 3.4.5 Beknopte analyse mogelijke effecten

Binnen het maximale invloedsgebied zijn de volgende objecten aanwezig: landbouwpercelen, een vakwerkmast (afstand 40 m), een watergang (afstand 120 m) en aan de rand een aantal kleine gebouwen (zie afbeelding 3.1).

## Vakwerkmast

De bodemopbouw en grondwaterverlagingen ter plekke van de bestaande vakwerk mast geven aan dat wel kans op zettingen kan optreden. Deze eventuele zettingen leiden niet tot schade aan de fundering van de mast. Daarom zijn geen verdere maatregelen benodigd voorafgaand en/of tijdens de constructiewerkzaamheden.

## Watergangen

Langs de watergang is geen kering aanwezig, wel wordt geadviseerd om voorafgaand aan de werkzaamheden de ligging van de watergang te melden aan het waterschap.

## Droogteschade voor landbouw

Als gevolg van de verlaging grondwaterstand is niet uit te sluiten dat droogteschade optreedt ter plaatse van de landbouwpercelen. Daarom moet voorafgaand aan de werkzaamheden worden afgestemd met de eigenaar.

## Grondwateronttrekkingen

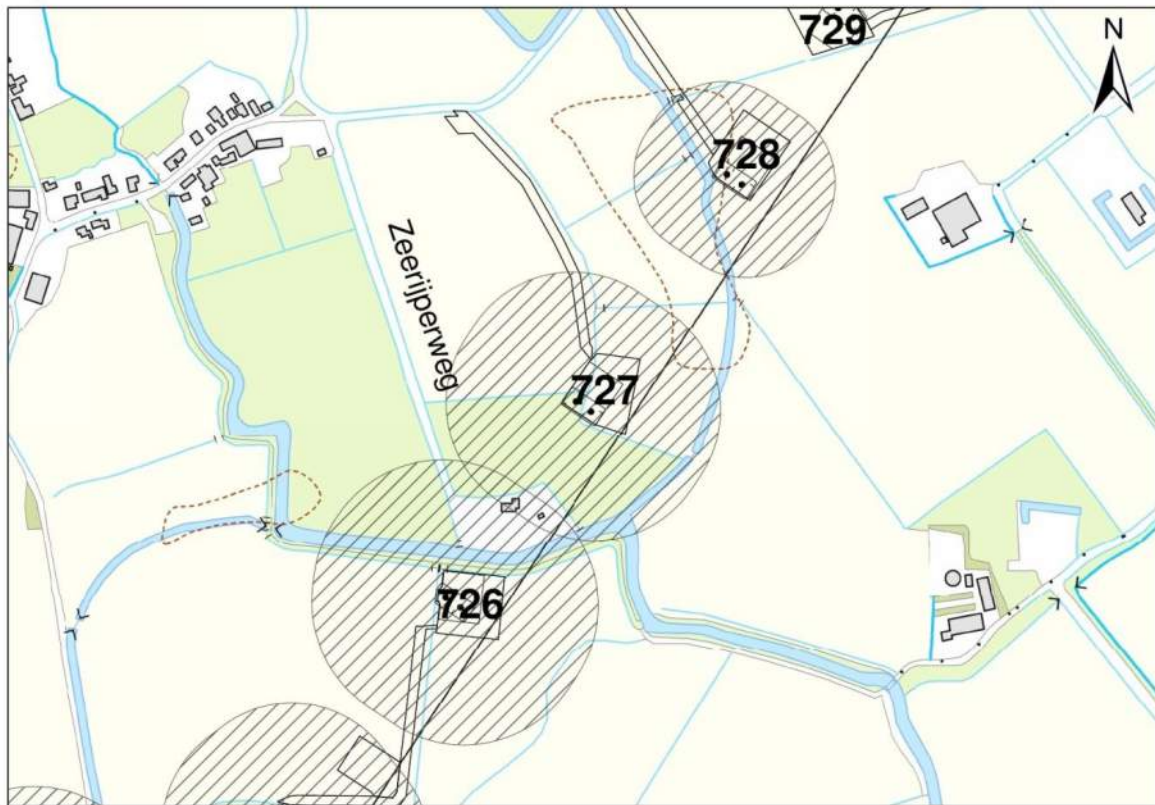
Grondwateronttrekkingen van derden zijn op basis van het landelijk grondwaterregister en gegevens van de provincie niet aanwezig. Er is geen informatie beschikbaar over onttrekkingen die niet bij de provincie zijn geregistreerd.

## Grondwaterbeschermingsgebieden

De locatie is niet gelegen in een waterwingebied of boringsvrije zone en dus ook niet binnen grondwaterbeschermingsgebied.

Mogelijke maatregelen om het invloedsgebied te verkleinen zijn:

- Verhogen van de mastvoet;
- Toepassen van retourbemaling, in het geval van spanningsbemaling;
- Toepassen van onttrekkingsbeperkende maatregelen zoals waterdichte (beton)vloeren of biologische afbreekbare waterremmende injectievloeistof;
- Verkorten van de bemalingsduur.

**Afbeelding 3.1: Ligging mastlocatie en invloedsgebied op topografische ondergrond (Bron: top10NL-Kadaster)**

### 3.5 *Effecten grondwater*

Op basis van de aanwezige bodemopbouw is het berekende invloedsgebied op locatie 727 representatief voor de nabij gelegen mastlocaties. Aanleiding voor een uitgebreide analyse van effecten is daarom niet aanwezig. De thema's in onderstaande paragrafen 3.5 en 3.6 worden daarom niet verder uitgewerkt.

- 3.5.1 Zettingen
- 3.5.2 Droogteschade landbouw
- 3.5.3 Droogteschade natuur
- 3.5.4 Verontreinigingen
- 3.5.5 Archeologie
- 3.5.6 Grondwateronttrekkingen derden

### 3.6 *Uitvoeringstechnische aspecten*

- 3.6.1 Technische principes bemaling
- 3.6.2 Voorschriften, vergunningen en heffingen
- 3.6.3 Monitoring

### 3.7 *Samenvatting*

In onderstaande tabel 3.7 is een samenvatting weergegeven van het verwachte waterbezwaar, de geadviseerde bemalingswijze en aandachtspunten.

**Tabel 3.7: Samenvatting bemaling**

thema	resultaat
lozing	Aandachtspunten zwevende stof, zuurstof, ijzer, chloride, fosfor
spanningsbemaling noodzakelijk	Ja
debiet freatisch pakket	32,2 m <sup>3</sup> /uur
debiet watervoerend pakket/spanningsbemaling	2,9 m <sup>3</sup> /uur voor GHG
debiet totaal	35,1 m <sup>3</sup> /uur voor GHG
bemalingsduur	4 weken
totaal waterbezwaar	23.585 m <sup>3</sup>
Invloedgebied deklaag	145 m
Invloedgebied watervoerend pakket	70 m
Bemalingswijze	verticale bemaling van deklaag en watervoerende laag
Potentieel effect	Mogelijk droogteschade

### 3.8 *Bijlagen H3*

Bijlage 3-1: Locatie inclusief onderzoekspunten


Bijlage 3-2: Overzicht veldgegevens en analyseresultaten

Bijlage 3-3: Tekening: waterinformatiekaart



**Verklaring**

- Werkterrein + bouwweg
- Bouwput
- Masten
- Locatie sondering incl. nummer
- Locatie boring tot 0,50 m-mv
- Locatie boring tot 1,20 m-mv
- Locatie boring tot 4,00 m-mv
- Locatie boring + peilbuis



Locatie VKA versie 2.5  
Bouwweg VKA versie 2.5.1

<b>TITEL</b>					
GEOHYDROLOGIE KAART MAST :			<b>727</b>		
Noord - West 380 kV					
STATUS	GETEKEND DOOR	AFD.	PAR.	OPDRACHTGEVER	
	T. Cornea				
	GECONTROLEERD DOOR	AFD.	PAR.	OMSCHRIJVING WIJZIGING	GETEKEND BIJ
	E. Aldershof				ARCADIS
	VOOR AKKOORD	AFD.	PAR.	SCHAAL	DATUM 1e UITGAVE
	M. van Driel			1:1250	03.04.2014
				DATUM WIJZIGING	
VAKGEBIED	TEK. SOORT	PROJECT NR.	FORMAT	NUMMER	WLIZ NR.
			A3	<b>Mast nr. 727</b>	1



**Bijlage 3-2 overzicht veldgegevens mast 727**  
**(Van het ondiepe grondwater zijn geen analysegegevens beschikbaar)**

**Tabel 3.9: Veldmetingen peilbuis 72701-1**

Parameter	Meetwaarde	Eenheid
Datum monstername	5/8/2013	
Filterdiepte	3,9 tot 4,9	m -mv
Zuurgraad	7,1	
Geleidbaarheid stabiel	1760	µS/cm
Grondwaterstand	1,13	cm -mv
Temperatuur	11,4	°C

**Tabel 3.10: Analyse grondwater peilbuis 72701-1**

Parameter	Meetwaarde	Eenheid
Filterdiepte	3,9 tot 4,9	m -mv
Ammonium	15,0	mg/l
Ammonium (als N)	12,0	mg N/l
Arseen [As]	7,9	µg/l
BZV-5	< 1,0	mg O2/l
Chloride	400	mg/l
CZV	25	mg/l
Droogrest onopgeloste bestanddelen	270	mg/l
Fosfaat (als P2O5)	14,00	mg P2O5/l
Fosfaat (als PO4)	19,00	mg PO4/l
Fosfor [P]	6,100	mg/l
IJzer [Fe]	11,0	mg/l
Stikstof (N; vlgs Kjeldahl)	12,0	mg/l
Sulfaat (als SO4)	10	mg SO4/l
Sulfaat (opgelost, als S)	3,3	mg S/L
Zuurstof [O]	1,8	mg O2/l

**Tabel 3.11: Veldmetingen oppervlaktewater 72701OW-1**

Parameter	Meetwaarde	Eenheid
Zuurgraad	8,11	
Geleidbaarheid stabiel	1830	µS/cm
Temperatuur	20,7	°C

**Tabel 3.12: Analyse oppervlaktewater 72701OW-1**

Parameter	Meetwaarde	Eenheid
Datum monstername	5/8/2013	
Ammonium	0,1	mg/l
Ammonium (als N)	0,1	mg N/l
Arseen [As]	28,0	µg/l
BZV-5	4,1	mg O2/l
Chloride	290	mg/l
CZV	61	mg/l
Droogrest onopgeloste bestanddelen	36	mg/l
Fosfaat (als P2O5)	6,70	mg P2O5/l
Fosfaat (als PO4)	8,90	mg PO4/l

Fosfor [P]	2,900	mg/l
IJzer [Fe]	0,8	mg/l
Stikstof (N; vlgs Kjeldahl)	2,9	mg/l
Sulfaat (als SO4)	25	mg SO4/l
Sulfaat (opgelost, als S)	8,5	mg S/L
Zuurstof [O]	10,3	mg O2/l

**Tabel 3.13: Maaiveldhoogten**

X-coördinaat	Y-coördinaat	Maaiveldniveau in m NAP
244043.292	595787.209	0.192
244062.367	595776.588	-0.16
244072.675	595773.243	0.047
244067.756	595756.409	-0.281
244111.543	595819.351	-0.103
244030.974	595782.78	0.328
244041.504	595798.016	-0.282
244059.264	595809.404	-0.234
244055.852	595779.99	-1.684
244049.479	595795.942	-1.642
243907.704	596133.215	0.191
243933.643	596106.8	0.297
243968.979	596071.105	0.116
243997.328	596030.683	0.256
244021.259	595987.003	0.101
244044.739	595942.262	0.161
244052.277	595893.043	-0.089
243904.512	596140.089	-1.419
244095.8	595761.5	-0.293
244057.3	595849.9	-0.81



locatie: 727
GHG
Freatisch
Debiet: 32,2
Volume: 21660
WVP
Debiet: 2,9
Volume: 1925
GLG
Freatisch
Debiet: 22,9
Volume: 15390
WVP
Debiet: 0
Volume: 0

727-OW
Cl: 290
As: 28
Fe: 0,8
CZV: 61
KjN: 2,9
DR: 36
PO4: 8,9
EC: 1830
pH: 8,1

72701 4-5
Cl: 400
As: 7,9
Fe: 11
CZV: 25
KjN: 12
DR: 270
PO4: 19
EC: 1760
pH: 7,1

726

727

0,05

0,05

72703

72702

72704

72706

72707

72705

72708

72709

72707

DKMB72804  
72804  
72805  
72806  
72807  
72808  
72809  
72810  
72811  
72812  
72813  
72814  
72815  
72816  
72817  
72818  
72819  
72820  
72821  
72822  
72823  
72824  
72825  
72826  
72827  
72828  
72829  
72830  
72831  
72832  
72833  
72834  
72835  
72836  
72837  
72838  
72839  
72840  
72841  
72842  
72843  
72844  
72845  
72846  
72847  
72848  
72849  
72850

**Verklaring**

- Werkterrein + bouwwegen
- Bouwput
- Masten
- Locatie sondering incl. nummer
- Locatie boring tot 0,50 m-mv
- Locatie boring tot 1.20 m-mv
- Locatie boring tot 4.00 m-mv
- Locatie boring + peilbuis
- Locatie oppervlaktewater monster

- Verlagingscontouren (GHG)**
- Verlagingscontour 0,05 m freatisch
  - Verlagingscontour 0,05 m WVP
- Verlagingscontouren (GLG)**
- Verlagingscontour 0,05 m freatisch
  - Verlagingscontour 0,05 m WVP
- Verklaring labels**
- Gegevens locatie
  - Analyseresultaten grondwater

**Verklaring analyseresultaten:**

Cl :Chloride (in mg/l)  
 As :Arseen (in µg/l)  
 Fe :IJzer (in mg/l)  
 CZV :Chemisch zuurstof verbruik (in mg O<sub>2</sub> /l)  
 KjN :Stikstof volgens Kjeldahl (in mg/l)  
 DR :Droogrest onopgeloste bestanddelen (in mg/l)  
 PO4 :Fosfaat (mg/l)  
 pH :Zuurgraad  
 EC :Elektrische geleidbaarheid (µS/cm)

**Eenheden Krusingen en Strekkingen:**

Debiten (Q) (in m<sup>3</sup> / uur)  
 Volumes (V) (in m<sup>3</sup>)

Afkortingen  
 SB: Spanningsbemaling

Locatie VKA versie 2.5  
 Bouwwegen VKA versie 2.5.1

TITEL					
Waterinformatiekaart mast : 727					
Noord - West 380 kV					
STATUS	GETEKEND DOOR	AFD.	PAR.	OPDRACHTGEVER	
	I. Dinu			TenneT	
	GECONTROLEERD DOOR	AFD.	PAR.	OMSCHRIJVING WUZIGING	GETEKEND BIJ
	E. Aldershof				ARCADIS
	VOOR AKKOORD	AFD.	PAR.	SCHAAL	DATUM te UITGAVE
	M. van Driel			1:2500	7/3/2014
DAATUM WUZIGING					
WAKGEBIED	TEK. SOORT	PROJECT NR.	FORMAT	NUMMER	WUZ NR.
			A3	Mast nr. 727	0

## 4 Grondmechanisch onderzoek

### Verantwoording

Titel: Grondmechanisch onderzoek: project: Noord-West 380 kV  
deelgebied 1  
mastnummer 727

Projectnummer: 000.144

Referentienummer: 6012-0102-000.R727

Revisie: 1

Datum: 05-06-2013

Auteur(s): G.Hofstede  
E-mail adres: b.bosman@fugro.nl

Gecontroleerd door: B. Bosman, teamleider sonderingen  
Paraaf gecontroleerd: BB

Goedgekeurd door: W.H.J. van der Velden, projectleider  
Paraaf goedgekeurd: WHV

Contact: B. Bosman, teamleider sonderingen

### INHOUDSOPGAVE

- 4.1. Inleiding
  - 4.2. Uitzetten en waterpassen
  - 4.3. Sonderen
  - 4.4. Onderzoekresultaten
- Bijlagen

#### 4.1. Inleiding

Ten behoeve van het funderingsontwerp en de omgevingsvergunning voor de bouw van de mast zijn er gegevens verzameld van de bodemopbouw. De resultaten zijn in dit hoofdstuk beschreven.

Ter plaatse van de mastlocatie zijn de volgende veldwerkzaamheden uitgevoerd:

- 3 sonderingen met meting van plaatselijke wrijvingsweerstand tot 40 m -mv [of maximale reactiekracht], waarvan 1 sondering met meting van de waterspanning
- Het bepalen van de ongedraineerde schuifsterkte van slappe kleilagen aan de hand van een bolconus-sondering

De sondering DKMB727-1 heeft niet de beoogde diepte van 40 m –mv gehaald; op een mindere diepte is de maximale reactiekracht van de sondeertruck - t.w. 1,5 ton (bolconus) - bereikt.

#### 4.2. Uitzetten en waterpassen

De onderzoeklocaties zijn door Fugro GeoServices B.V. uitvoering uitgezet en gewaterpast, waarbij de locaties zijn gemeten met behulp van GPS-RTK en zijn weergegeven ten opzichte van RD/NAP. De onderzoekslocaties zijn weergegeven op de situatietekening.

De coördinaten van de onderzochte punten zijn onderaan de sondeergrafieken en in onderstaande tabel weergegeven.

	X-coördinaat	Y-coördinaat	Maaiveldniveau (NAP)
DKMB727-1	244062.1	595768.7	-0.09
DKM727-2	244065.4	595773.7	-0.05
DKMP727-3	244047.0	595786.2	0.15
DKM727-4	244043.6	595781.2	0.30

De hoogtebepaling van de onderzoekslocaties in het terrein is uitgevoerd met als doel de bodemopbouw te refereren aan een vaste referentiehoogte. De gerapporteerde hoogtes zijn niet geschikt voor andere doeleinden dan dit onderzoek.

Voor een verklaring van de op de situatietekening gebruikte tekens en symbolen wordt verwezen naar de bijlage "Legenda Terreinproeven en Grondsoorten".

#### 4.3. Sonderen

De sonderingen zijn uitgevoerd met de elektrische Fugro-kleefmantelconus conform norm NEN-EN-ISO 22476-1, Toepassingsklasse 3. Een beschrijving van de gevolgde meet- en registratiemethode is gegeven in de bijlage "Continu Elektrisch Sonderen". De conus is voorzien van een hellingmeter. In de sondeergrafieken is de diepte gecorrigeerd voor de gemeten afwijking van de verticaal.

Op de grafieken van de sonderingen is het wrijvingsgetal weergegeven. Dit is de verhouding tussen de plaatselijke wrijvingsweerstand en de conusweerstand. Empirisch is vastgesteld dat het wrijvingsgetal een nauwe relatie heeft met de grondsoort, zodat een goede indicatie van de laagopbouw is verkregen.

De sonderingen zijn uitgewerkt met een interpretatie van het wrijvingsgetal voor identificatie van de bodemlagen. De identificatie van de bodemlagen is uitgevoerd volgens Robertson (1990), die door Fugro is aangepast aan de Nederlandse omstandigheden. Voor achtergronden en beperkingen wordt verwezen naar de bijlage "Continu Elektrisch Sonderen". De identificatie is indicatief en alleen geldig voor lagen onder de grondwaterstand. De resultaten dienen te worden geverifieerd met boringen of geologische informatie.

Op de sondeergrafiek waarop het resultaat van de meting van de waterspanning is gepresenteerd, is ook de waterspanningsindex gegeven. Dit is de verhouding tussen de waterspanning en de conusweerstand. In het algemeen kan worden gesteld dat een hoge index een minder goed water

doorlatende laag weergeeft. Voor de interpretatie van de waterspanningsonderingen verwijzen wij naar de bijlage “Interpretatie van waterspanningssonderingen”.

De bolconus is een meetinstrument waarvan de werking vergelijkbaar is met de standaard sondeerconus. Met de bolconus worden net zoals bij de gewone sondering de conusweerstand, de plaatselijk wrijving en de waterspanning geregistreerd. De bolconus heeft echter specifiek andere kenmerken die het mogelijk maken slappe gronden beter te onderzoeken, zoals:

- Een bolvormig uiteinde van de conus i.p.v. een kegel;
- Een gevoeliger druk sensor in punt;
- Een kleinere diameter van de mantel;
- Waterspanningsmeters op het uiteinde van conus en direct achter de bol;

De belangrijkste van deze eigenschappen zijn het bol-vormige uiteinde van de conus en de gevoelige druk sensor. Het basis oppervlak van een standaard sondeerconus is 1000 mm<sup>2</sup>. De bolconus heeft een basis oppervlak van 4778 mm<sup>2</sup>. Het grotere oppervlak en de gevoeliger druk sensor zijn goed toepasbaar in slappe veenlagen en voor het opsporen van kleine siltlaagjes. De maximale druk voor een bolconus bedraagt 2 MPa.

Door het toepassen een rekenfactor (11 à 15,5 afhankelijk van de grondsoort) op de conusweerstand kan de Cu worden bepaald. De exacte waarde van deze factor berust vaak op basis van ervaring. Met het toepassen van de insitu-vane kan deze rekenfactor worden onderbouwd met een onafhankelijke gemeten waarde.

#### 4.4. *Onderzoeksresultaten*

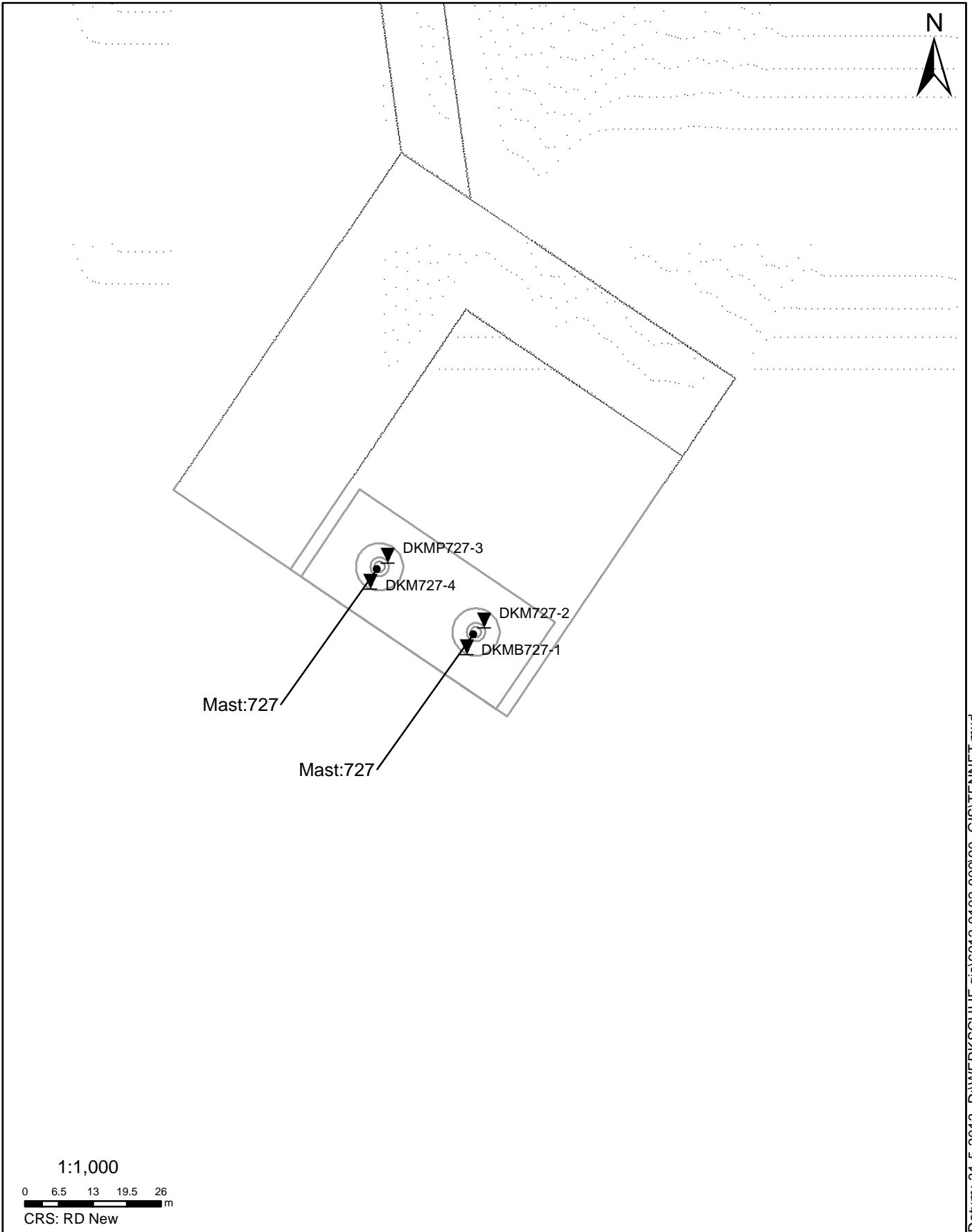
De onderzoeksresultaten zijn opgenomen in de volgende bijlagen:

Bijlage: 6012-0102-000-727	Situatie inclusief onderzoekslocaties
Bijlage: DKM727-2 t/m DKM727-4	Sonderingen
Bijlage: DKMB727-1	Bolconus

"Legenda Terreinproeven en Grondsoorten"

"Continu Elektrisch Sonderen"

"Interpretatie van waterspanningssonderingen"



Datum: 31-5-2013 D:\WERKSCHIJF\_gis\6012-0102-00090\_GIS\TENNET.mxd

**SITUATIE**

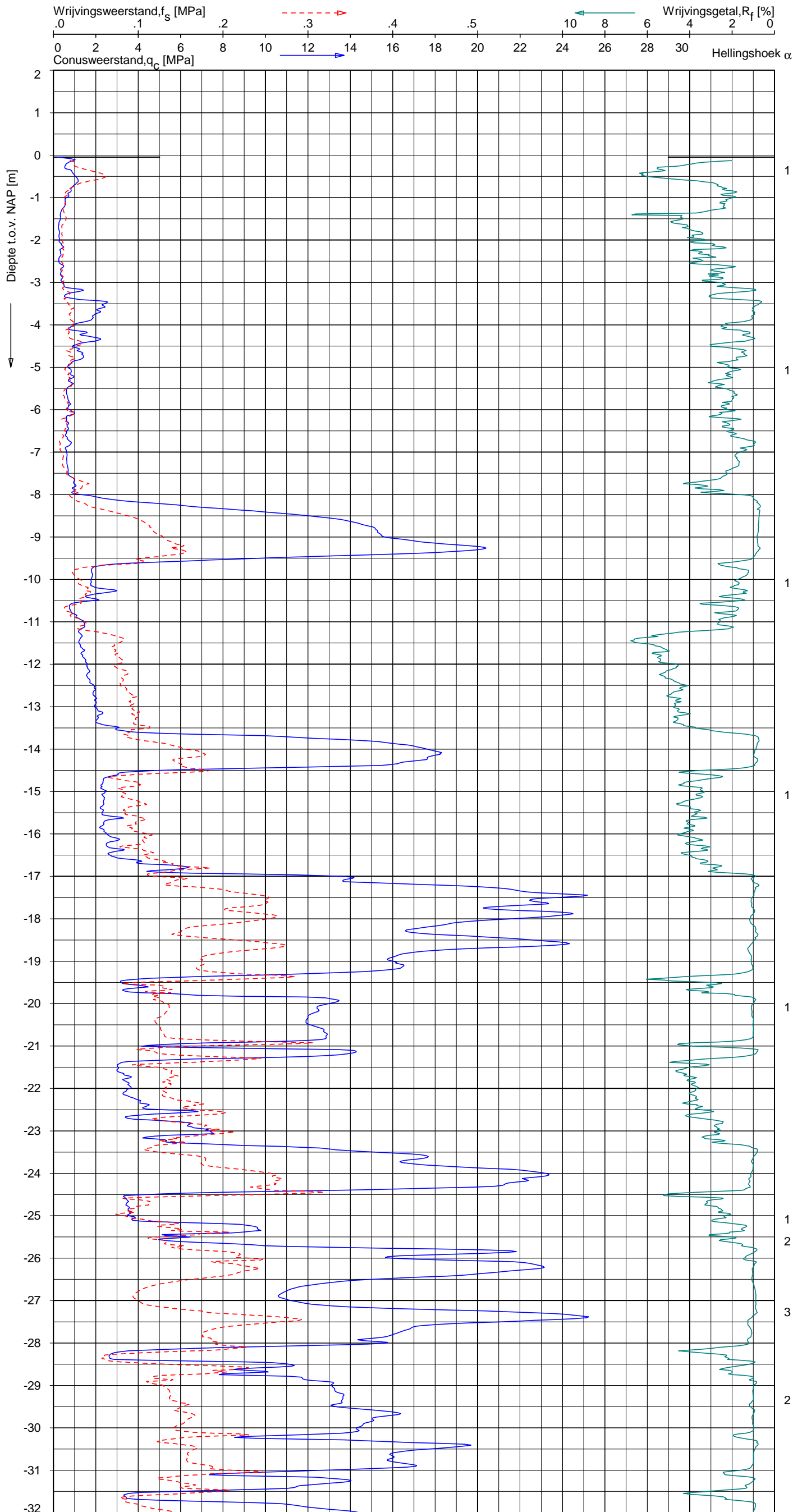
NOORD - WEST 380

Opdr.nr.: 6012-0102-000  
Bijlage : 727

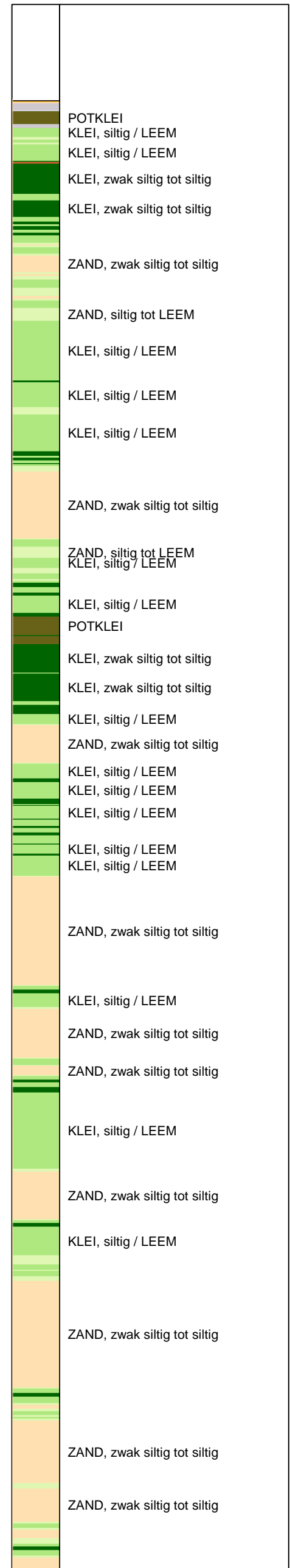
UNIPLOT 05.22.nl / QcfClass-N3.cmd / 2013-06-05 16:01:19

6012-0102-000

DKM727-2 - 1



**Indicatieve bodembeschrijving**  
 Automatisch gegenereerd uit data van de sondering, geldig onder grondwaterpeil (Robertson 1990, NL corr.)



Opg. : RNB/NZ d.d. 24-apr-2013 Coord.: X=244065.4 m Y= 595773.7 m Systeem: RD  
 Get. : HOFSTEDÉ d.d. 31-mei-2013 MV = NAP -0.05 m Conus: F7.5CKE2HA/B 1701-2205  
 Sondering volgens norm NEN-EN-ISO 22476-1 Toepassingsklasse 3. Test type TE1  
 Conustype: A<sub>c</sub> = 1500 mm<sup>2</sup>; A<sub>s</sub> = 19956 mm<sup>2</sup>



**SONDERING MET PLAATSELIJKE KLEEFMETING**

NOORD-WEST 380

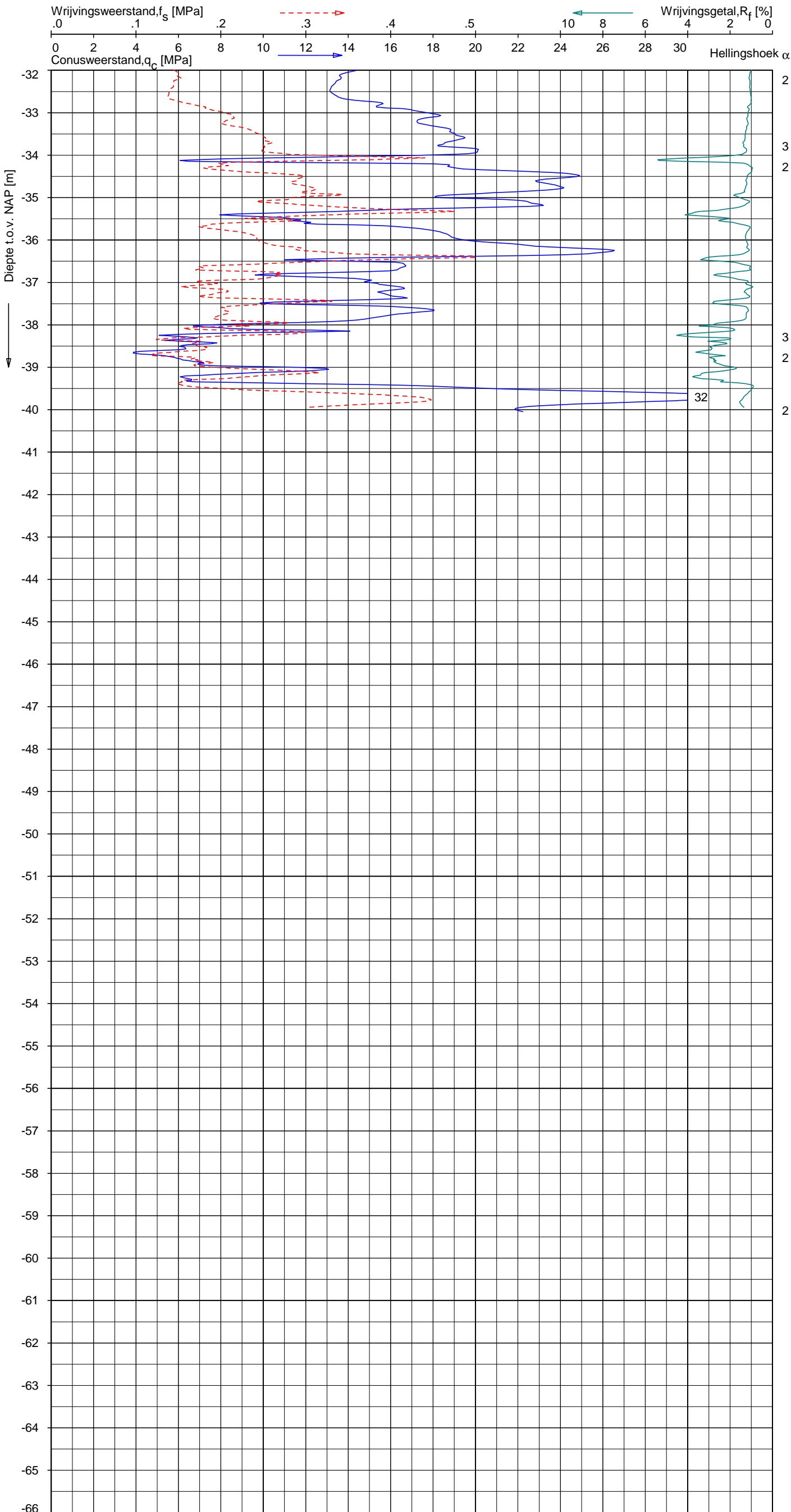
Opdr. 6012-0102-000  
 Sond. DKM727-2




UNIPLOT 05.22.nl / QcfClass-N3.cmd / 2013-06-05 16:01:20

6012-0102-000

DKM727-2 - 2



**Indicatieve bodembeschrijving**  
 Automatisch gegenereerd uit data van de sondering, geldig onder grondwaterpeil (Robertson 1990, NL corr.)



Opg. : RNB/NZ d.d. 24-apr-2013 Coord.: X=244065.4 m Y= 595773.7 m System: RD Sondering volgens norm NEN-EN-ISO 22476-1  
 Get. : HOFSTEDE d.d. 31-mei-2013 MV = NAP -0.05 m Conus: F7.5CKE2HA/B 1701-2205 Toepassingsklasse 3. Test type TE1  
 Conustype: A<sub>c</sub> = 1500 mm<sup>2</sup>; A<sub>s</sub> = 19956mm<sup>2</sup>



**SONDERING MET PLAATSELIJKE KLEEFMETING**

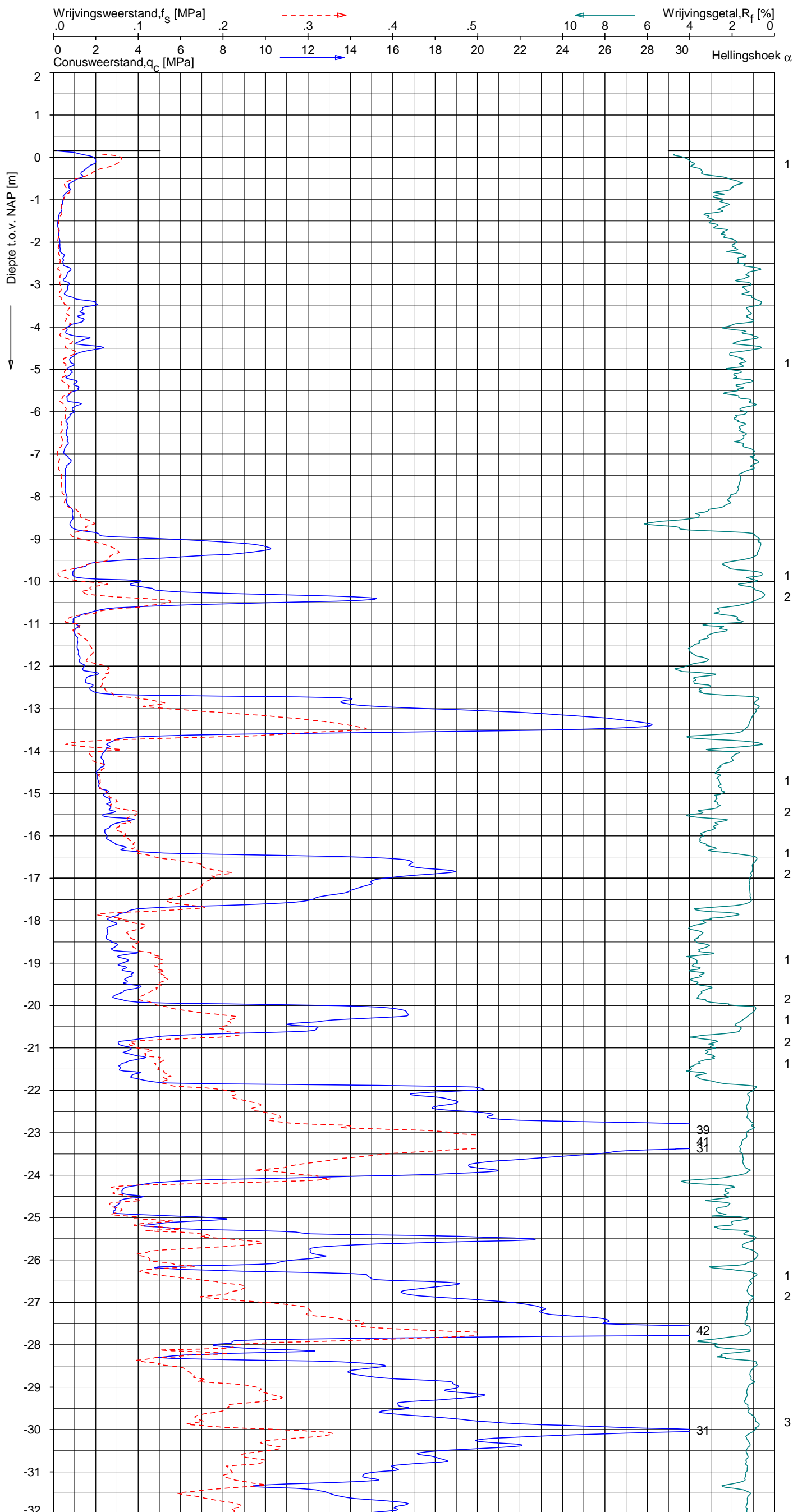
NOORD-WEST 380

Opdr. 6012-0102-000  
 Sond. DKM727-2

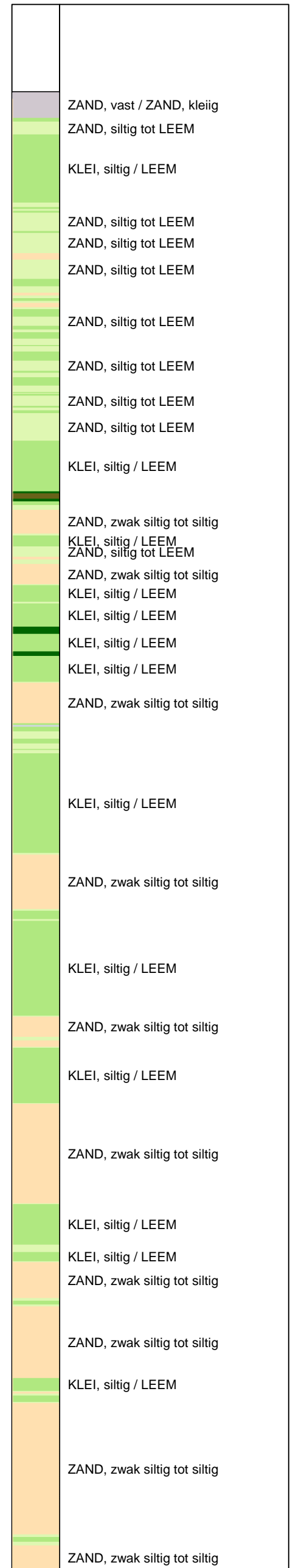
UNIPLOT 05.22.nl / QcfClass-N3.cmd / 2013-06-05 16:01:22

6012-0102-000

DKMP727-3 - 1



**Indicatieve bodembeschrijving**  
 Automatisch gegenereerd uit data van de sondering, geldig onder grondwaterpeil (Robertson 1990, NL corr.)



Opg. : RNB/NZ d.d. 23-apr-2013 Coord.: X=244047.0 m Y=595786.2 m Systeem: RD  
 Get. : HOFSTEDE d.d. 31-mei-2013 MV = NAP +0.15 m Conus: F7.5CKE2HAW<sub>1</sub>/B P1 1701-2506  
 Sondering volgens norm NEN-EN-ISO 22476-1 Toepassingsklasse 3. Test type TE1  
 Conustype: A<sub>c</sub> = 1500 mm<sup>2</sup>; A<sub>s</sub> = 19956 mm<sup>2</sup>



**SONDERING MET PLAATSELIJKE KLEEFMETING**

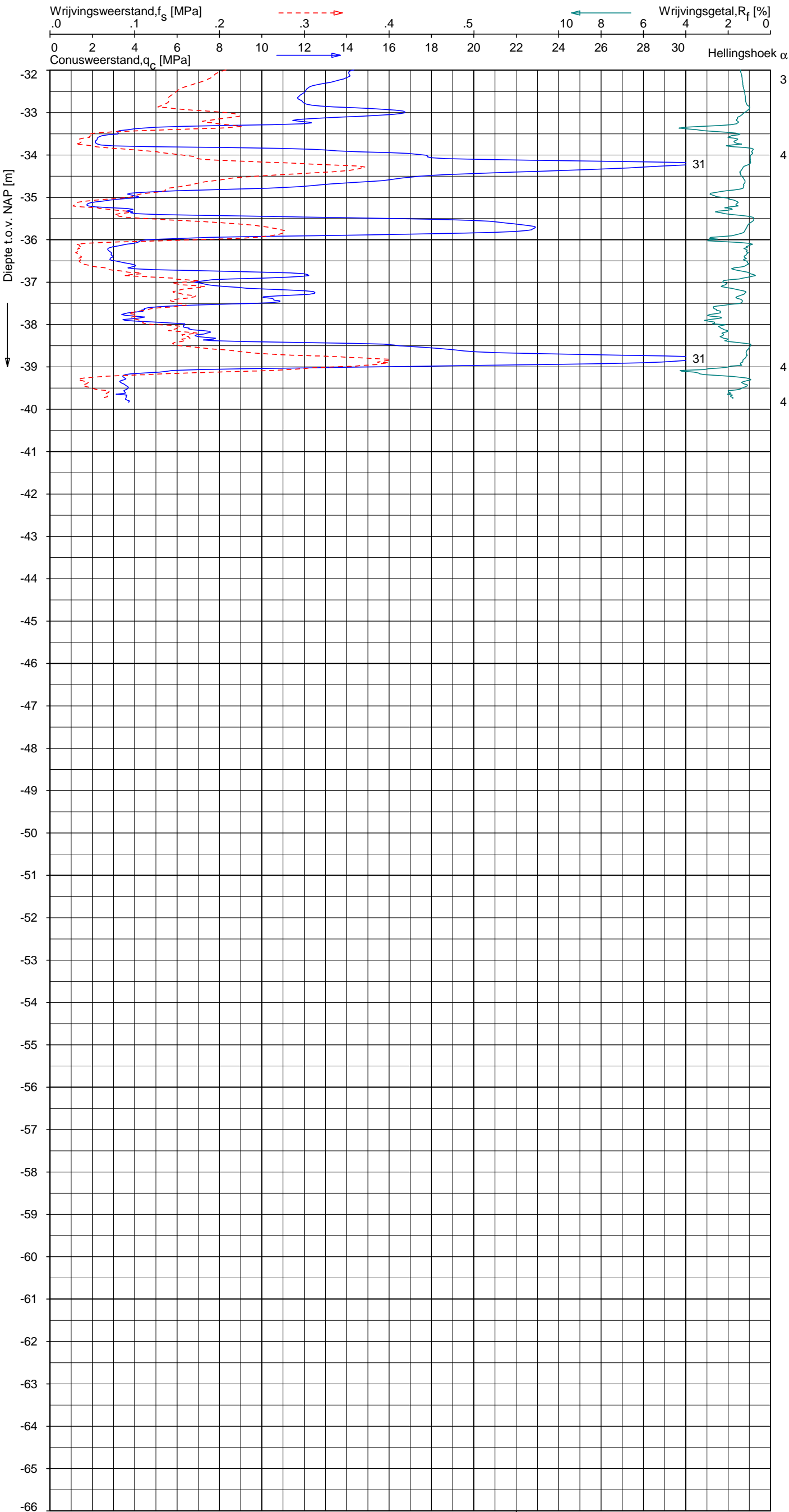
NOORD-WEST 380

Opdr. 6012-0102-000  
 Sond. DKMP727-3

UNIPLOT 05.22.nl / QcfClass-N3.cmd / 2013-06-05 16:01:23

6012-0102-000

DKMP727-3 - 2



**Indicatieve bodembeschrijving**  
 Automatisch gegenereerd uit data van de sondering, geldig onder grondwaterpeil (Robertson 1990, NL corr.)

	ZAND, zwak siltig tot siltig
	ZAND, zwak siltig tot siltig
	ZAND, siltig tot LEEM
	KLEI, siltig / LEEM
	ZAND, zwak siltig tot siltig
	KLEI, siltig / LEEM
	ZAND, zwak siltig tot siltig
	ZAND, siltig tot LEEM
	ZAND, siltig tot LEEM
	KLEI, siltig / LEEM
	KLEI, siltig / LEEM
	ZAND, zwak siltig tot siltig
	ZAND, siltig tot LEEM

Opg. : RNB/NZ d.d. 23-apr-2013 Coord.: X=244047.0 m Y= 595786.2 m Systeem: RD Sondering volgens norm NEN-EN-ISO 22476-1  
 Get. : HOFSTEDE d.d. 31-mei-2013 MV = NAP +0.15 m Conus: F7.5CKE2HAW<sub>1</sub>/B P1 1701-2506 Toepassingsklasse 3. Test type TE1  
 Conustype: A<sub>c</sub> = 1500 mm<sup>2</sup>; A<sub>s</sub> = 19956 mm<sup>2</sup>



**SONDERING MET PLAATSELIJKE KLEEFMETING**

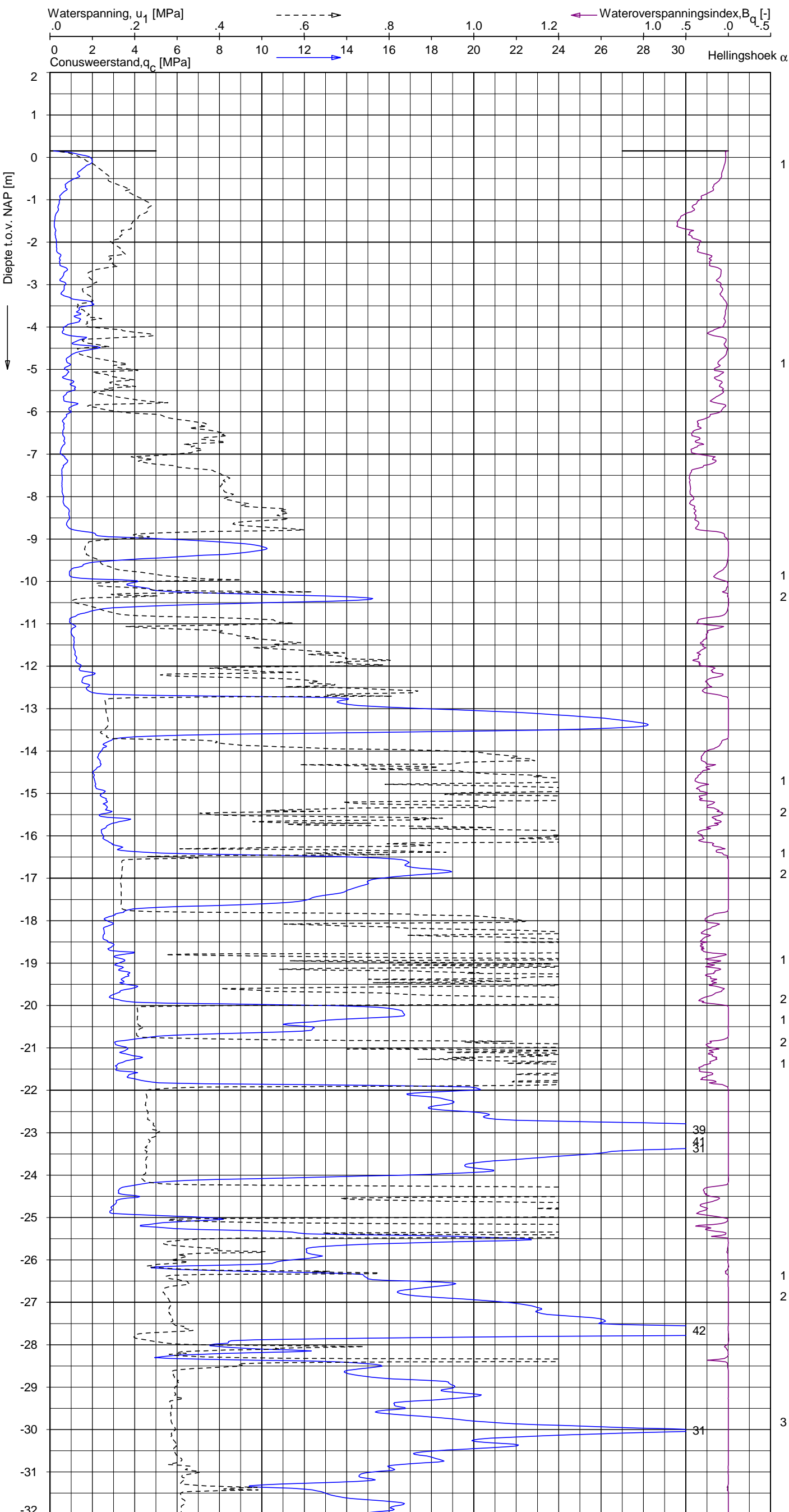
NOORD-WEST 380

Opdr. 6012-0102-000  
 Sond. DKMP727-3

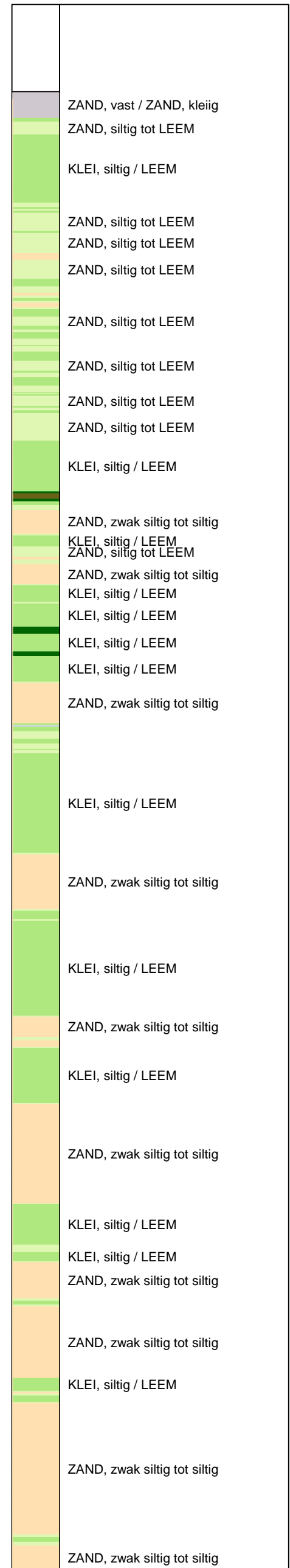
UNIPLOT 05.21.nl / QcU1Class-N3.cmd / 2013-05-31 11:21:39

6012-0102-000

DKMP727-3 - 1



**Indicatieve bodembeschrijving**  
 Automatisch gegenereerd uit data van de sondering, geldig onder grondwaterpeil (Robertson 1990, NL corr.)



Opg. : RNB/NZ d.d. 23-apr-2013 Coord.: X=244047.0m Y=595786.2m Systeem: RD  
 Get. : HOFSTEDE d.d. 31-mei-2013 MV = NAP +0.15m Conus: F7.5CKE2HAW<sub>1</sub>/B P1 1701-2506  
 Sondering volgens norm NEN-EN-ISO 22476-1 Toepassingsklasse 3. Test type TE1  
 Conustype:  $A_c = 1500 \text{ mm}^2$ ;  $A_s = 19956 \text{ mm}^2$



**SONDERING MET WATERSPANNINGSMETING**

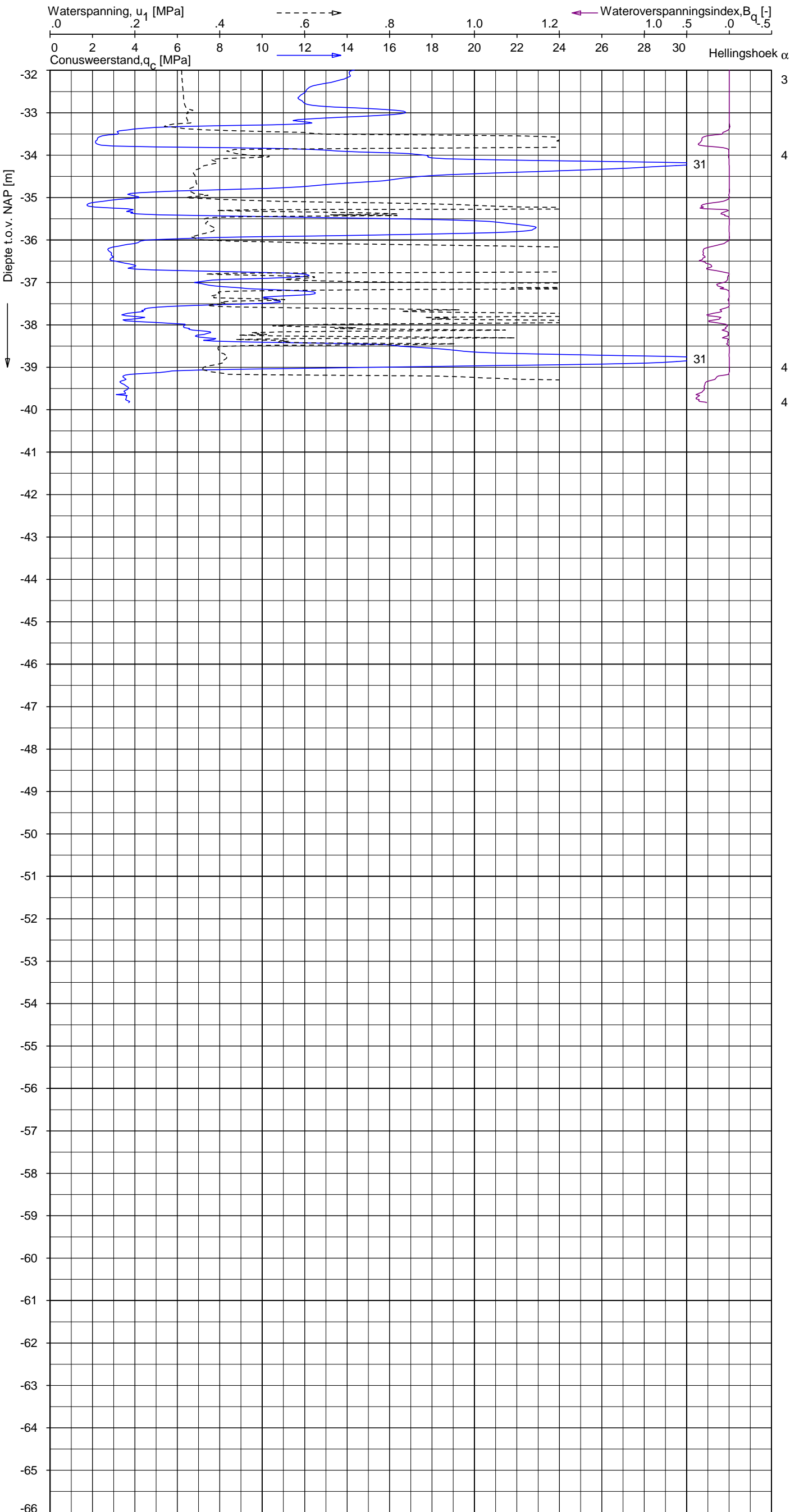
NOORD-WEST 380

Opdr. 6012-0102-000  
 Sond. DKMP727-3


UNIPLOT 05.21.nl / QcU1Class-N3.cmd / 2013-05-31 11:21:40

6012-0102-000

DKMP727-3 - 2



**Indicatieve bodembeschrijving**  
 Automatisch gegenereerd uit data van de sondering, geldig onder grondwaterpeil (Robertson 1990, NL corr.)



Opg. : RNB/NZ d.d. 23-apr-2013 Coord.: X=244047.0 m Y= 595786.2 m Systeem: RD  
 Get. : HOFSTEDE d.d. 31-mei-2013 MV = NAP +0.15 m Conus: F7.5CKE2HAW<sub>1</sub>/B P1 1701-2506  
 Sondering volgens norm NEN-EN-ISO 22476-1 Toepassingsklasse 3. Test type TE1  
 Conustype: A<sub>C</sub> = 1500 mm<sup>2</sup>; A<sub>S</sub> = 19956 mm<sup>2</sup>



**SONDERING MET WATERSPANNINGSMETING**

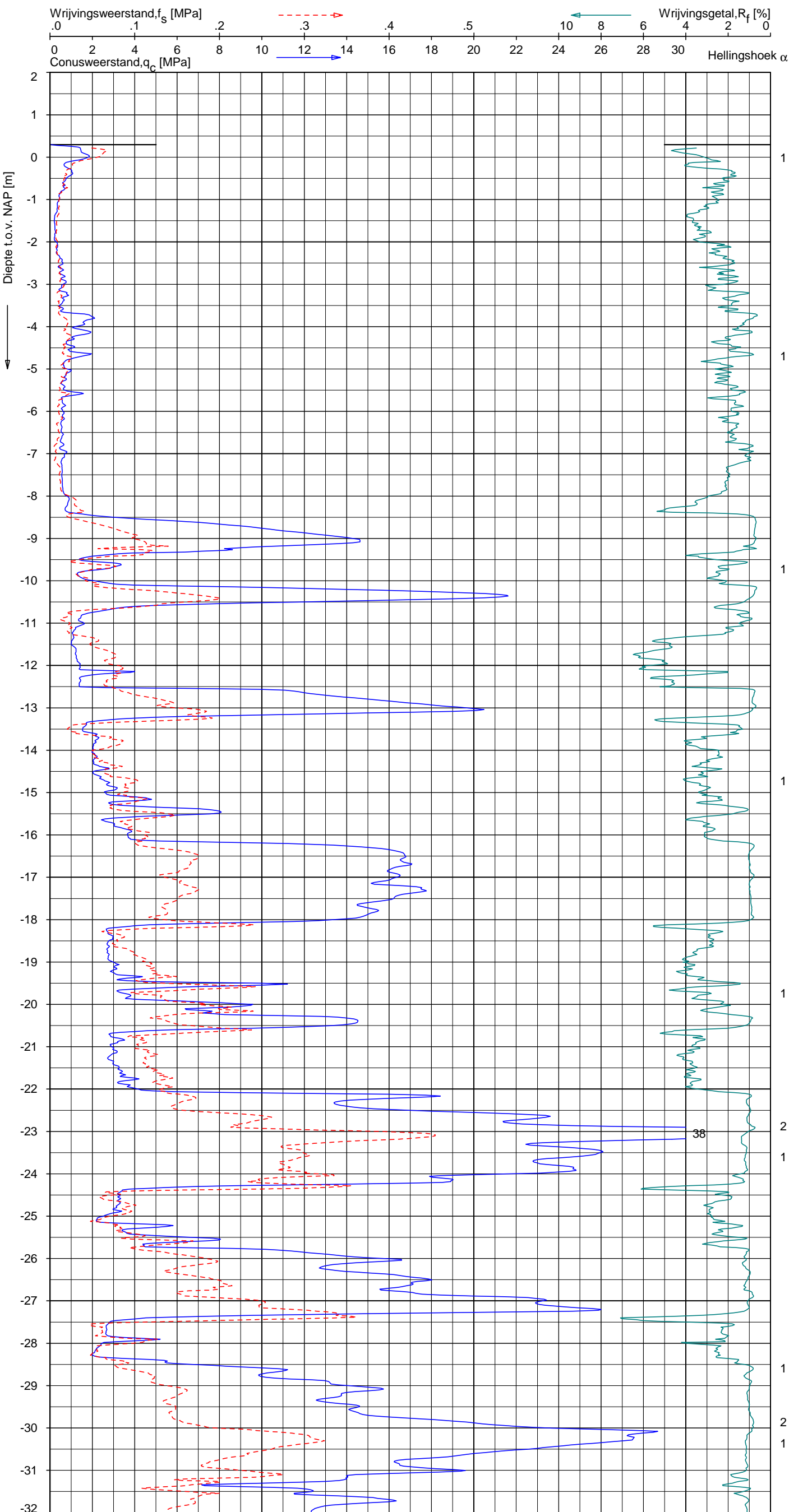
NOORD-WEST 380

Opdr. 6012-0102-000  
 Sond. DKMP727-3

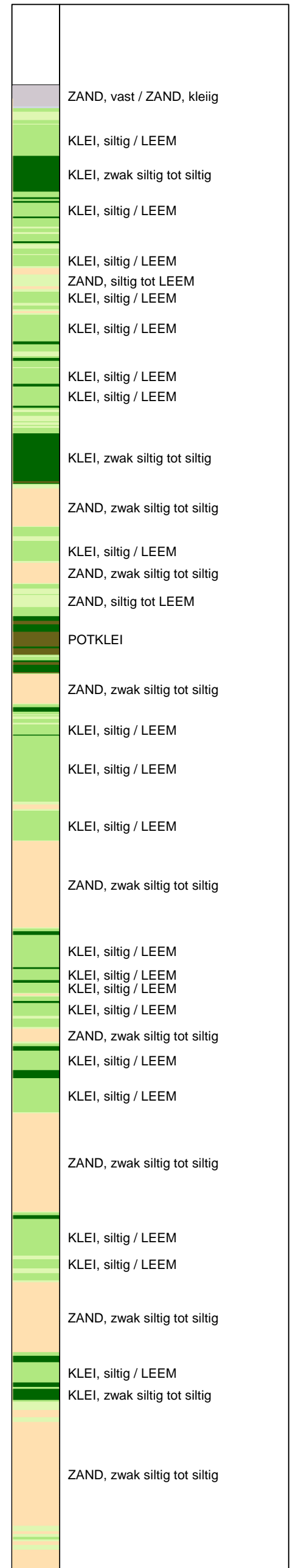
UNIPLOT 05.22.nl / QcfClass-N3.cmd / 2013-06-05 16:01:25

6012-0102-000

DKM727-4 - 1



**Indicatieve bodembeschrijving**  
 Automatisch gegenereerd uit data van de sondering, geldig onder grondwaterpeil (Robertson 1990, NL corr.)



Opg. : RNB/NZ d.d. 23-apr-2013 Coord.: X=244043.6m Y= 595781.2m Systeem: RD Sondering volgens norm NEN-EN-ISO 22476-1  
 Get. : HOFSTEDE d.d. 31-mei-2013 MV = NAP +0.30m Conus: F7.5CKE2HA/B 1701-2205 Toepassingsklasse 3. Test type TE1  
 Conustype: A<sub>c</sub> = 1500 mm<sup>2</sup>; A<sub>s</sub> = 19956 mm<sup>2</sup>



**SONDERING MET PLAATSELIJKE KLEEFMETING**

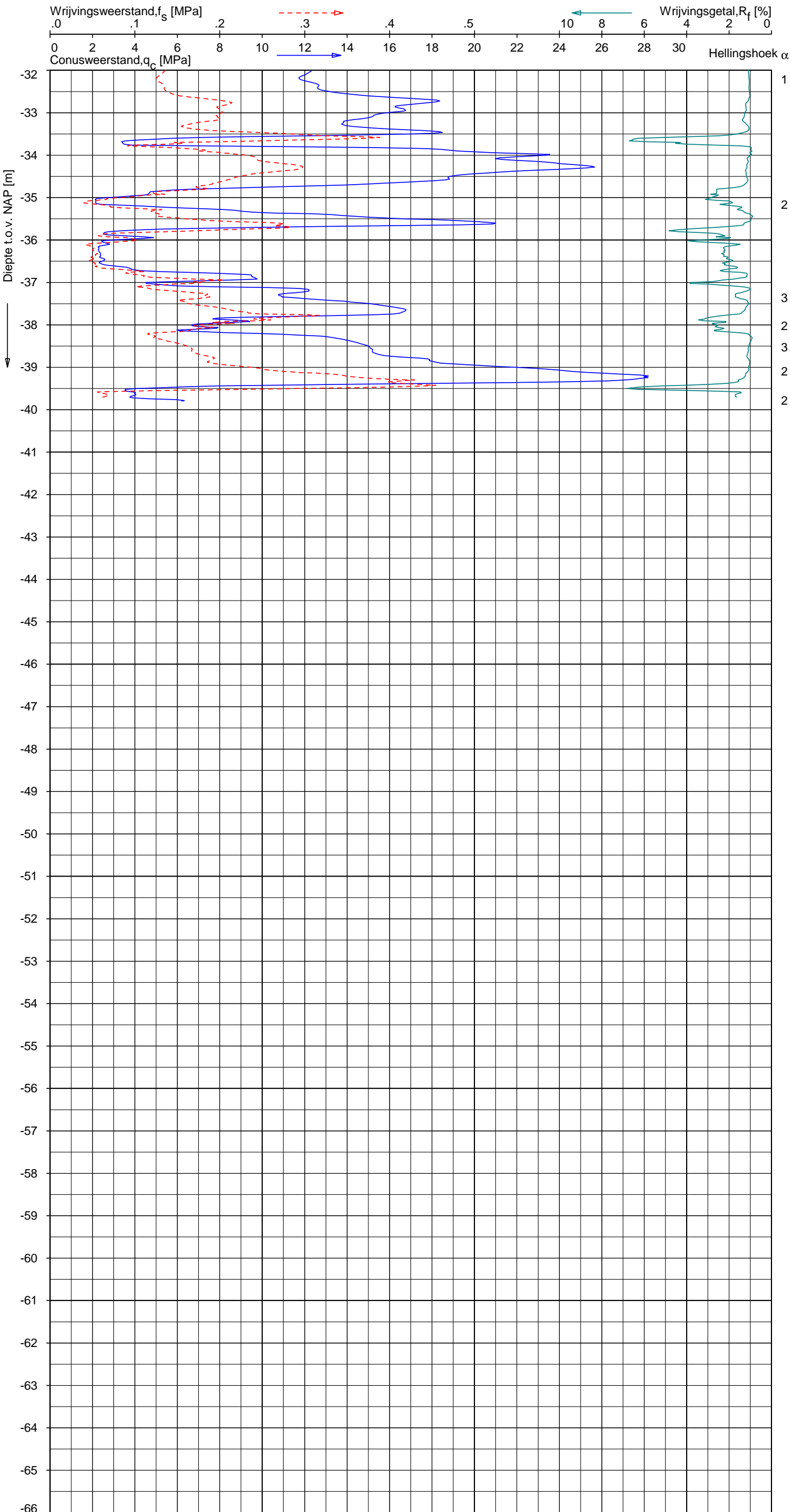
NOORD-WEST 380

Opdr. 6012-0102-000  
 Sond. DKM727-4


UNIPLOT 05.22.nl / QcfClass-N3.cmd / 2013-06-05 16:01:25

6012-0102-000

DKM727-4 - 2



**Indicatieve bodembeschrijving**  
 Automatisch gegenereerd uit data van de sondering, geldig onder grondwaterpeil (Robertson 1990, NL corr.)



Opg. : RNB/NZ d.d. 23-apr-2013 Coord.: X=244043.6 m Y=595781.2 m Systeem: RD Sondering volgens norm NEN-EN-ISO 22476-1  
 Get. : HOFSTEDE d.d. 31-mei-2013 MV = NAP +0.30 m Conus: F7.5CKE2HA/B 1701-2205 Toepassingsklasse 3. Test type TE1  
 Conustype: A<sub>c</sub> = 1500 mm<sup>2</sup>; A<sub>s</sub> = 19956 mm<sup>2</sup>



**SONDERING MET PLAATSELIJKE KLEEFMETING**

NOORD-WEST 380

Opdr. 6012-0102-000  
 Sond. DKM727-4

Opdr. nr.

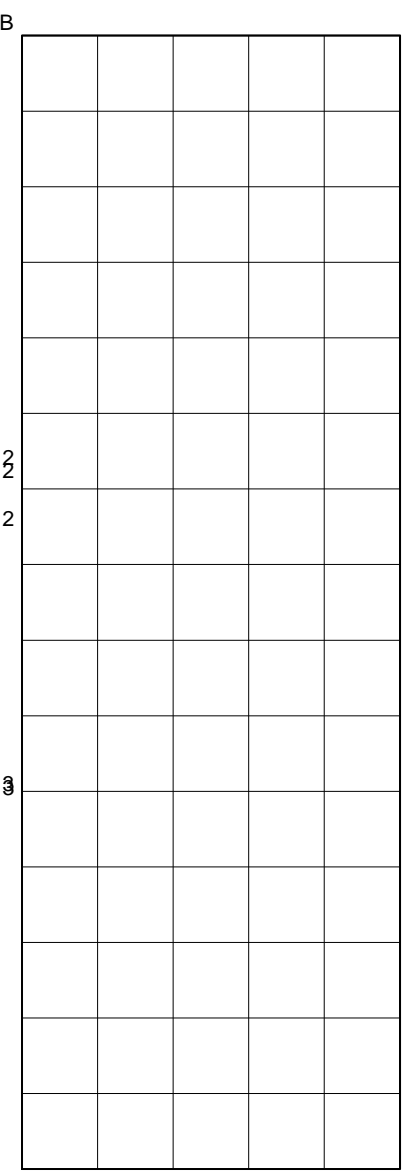
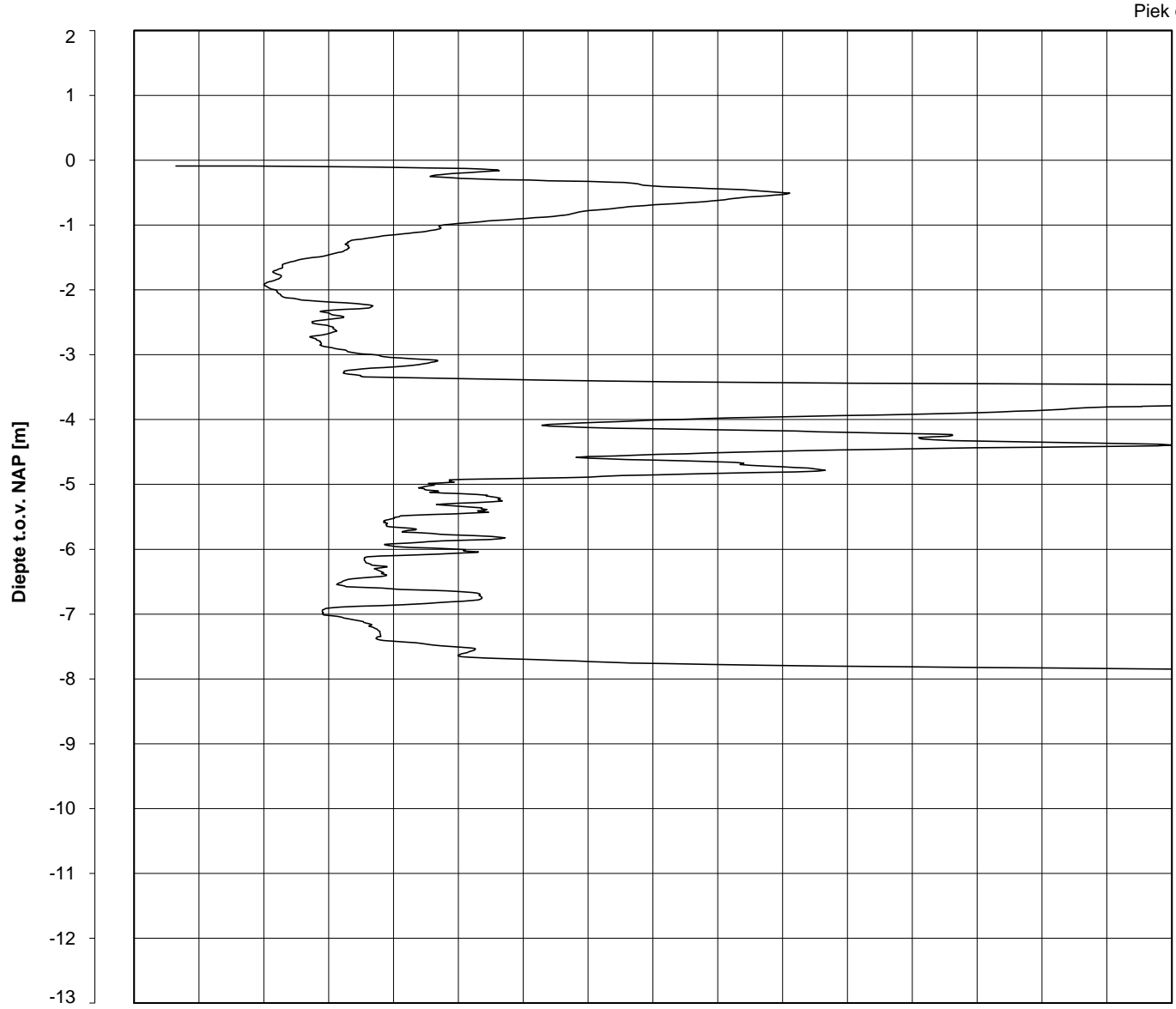
6012-0102-000

Sond. DKMB727-1

Bol Penetratie Weerstand,  $q_B$  [MPa]  
.0 .1 .2 .3 .4 .5 .6 .7 .8 .9 1.0 1.1 1.2 1.3 1.4 1.5 1.6

Waterspanning,  $u_{1,B}$  [MPa]  
- .50 -.25 .00 .25 .50 .75

Waterspanning,  $u_{2,B}$  [MPa]  
Helling  $\alpha$  [Gr]



Datum uitvoering : 24-Apr-2013      Sonde Type/Nr. : B-A48F2.5CKE2HA/B 1718      **DKMB727-1**  
 Test tov NAP [m] : -0.09      Bol Basis Opp. [mm<sup>2</sup>] : 4778  
 Coördinaten [m] : X = 244062.1 Y = 595768.7

**BOL SONDERING**

NOORD-WEST 380








## LEGENDA TERREINPROEVEN EN GRONDSOORTEN

### BORINGEN / PEILBUIZEN

	mechanische boring (B)
	handboring (HB)
	niet uitgevoerde boring
	niet uitgevoerde handboring
	boring met peilbuis
	boring met peilbuis, ondiep en diep filter
	boring met peilbuis, ondiep, middeldiep en diep filter
	handboring met peilbuis
	hellingmeterbuis (HMB)
	gedrukte peilbuis (PB) / minifilter (MF)
	boring derden
	boring derden met peilbuis

### SONDERINGEN

	diep-/diepzware sondering
	middelzware sondering
	diep-/diepzware sondering met plaatselijke kleefmeting
	middelzware sondering met plaatselijke kleefmeting
	slagsondering
	niet uitgevoerde sondering
	waterspanningsmeter (WSM)
	sondering derden
	sondering derden met plaatselijke kleefmeting

### Type sonderingen






M	middelzware sondering
D	diepsondering
DZ	diepzware sondering
S	slagsondering

### Toegevoegde metingen






KM	meting van de plaatselijke kleef
P	meting van waterspanning
M	meting van de magnetische veldsterkte
G	meting van de geleidbaarheid
S	meting van de schuifgolfsnelheid (seismische meting)
T	meting van de temperatuur

### LEGENDA / TERMINOLOGIE

#### grind

	Grind, siltig
	Grind, zwak zandig
	Grind, matig zandig
	Grind, sterk zandig
	Grind, uiterst zandig

#### zand

	Zand, kleilig
	Zand, zwak siltig
	Zand, matig siltig
	Zand, sterk siltig
	Zand, uiterst siltig



#### veen

	Veen, mineraalarm
	Veen, zwak kleilig
	Veen, sterk kleilig
	Veen, zwak zandig
	Veen, sterk zandig







#### klei

	Klei, zwak siltig
	Klei, matig siltig
	Klei, sterk siltig
	Klei, uiterst siltig
	Klei, zwak zandig
	Klei, matig zandig
	Klei, sterk zandig

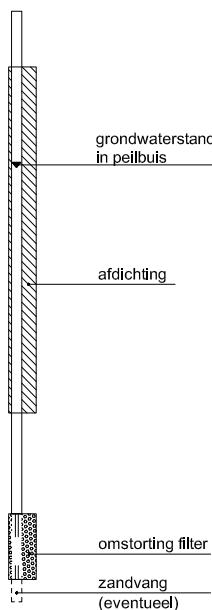
#### leem

	Leem, zwak zandig
	Leem, sterk zandig



#### Overige toevoegingen

	zwak humeus
	matig humeus
	sterk humeus
	zwak grindig
	matig grindig
	sterk grindig







#### Peilbuis



#### Monsters

	geroerd monster
	ongeroerd monster

#### Overig

	gemiddeld hoogste grondwaterstand
	grondwaterstand
	gemiddeld laagste grondwaterstand
	slib
	verharding / kern / asfalt
	puin

## CONTINU ELEKTRISCH SONDEREN

### Meettechniek

De standaard bij Fugro toegepaste conus is de “elektrische kleefmantelconus”, waarmee de conusweerstand, de plaatselijke wrijvingsweerstand en de helling gelijktijdig worden gemeten. Sinds februari 2013 is de nieuwe norm *NEN-EN-ISO 22476-1:2012/C1:2013 Geotechnisch onderzoek en beproeving - Veldproeven - Deel 1: Elektrische sondering met en zonder waterspanningsmeting* van toepassing als vervanging van NEN 5140, die is terug getrokken. In NEN 9997-1 wordt echter nog wel verwezen naar NEN 5140.

Bij het uitvoeren van een sondering conform *NEN-EN-ISO 22476-1:2012/C1:2013* wordt de puntweerstand gemeten, die moet worden overwonnen om een conus met een tophoek van  $60^{\circ}$  en een basisoppervlak van  $1000 \text{ mm}^2$  met een constante snelheid van ca  $20 \text{ mm/s}$  in de bodem te drukken. Voor de meting van de wrijvingsweerstand is een mantel met een oppervlak van  $15000 \text{ mm}^2$  boven de punt aangebracht. De druk op de conuspunt (conusweerstand in MPa) en de wrijving langs de kleefmantel (plaatselijke wrijvingsweerstand in MPa) worden door rekstroken in de conus continu digitaal gemeten. Volgens *NEN-EN-ISO 22476-1* mag het basisoppervlak van de conus tussen  $500$  en  $2000 \text{ mm}^2$  variëren zonder dat correctiefactoren op de meetresultaten moeten worden toegepast. Fugro sonderingen worden standaard uitgevoerd met een sondeerconus met een basisoppervlak van  $1500 \text{ mm}^2$  en een manteloppervlak van  $20000 \text{ mm}^2$ .

Veelal wordt gebruik gemaakt van een conus met een korter cilindrisch deel boven de conuspunt dan in *NEN-EN-ISO 22476-1* vermelde  $400 \text{ mm}$  voor een standaard conus. Het cilindrische deel vanaf de conuspunt van de standaard door Fugro gebruikte conussen een lengte heeft van  $230 \text{ mm}$  in plaats van de genormeerde lengte. Onderzoek<sup>1)</sup> heeft aangetoond, dat de invloed van de lengte van deze conus op het sondeerresultaat verwaarloosbaar is, terwijl met een kortere conus met minder risico een grotere sondeerdiepte kan worden bereikt.

De meetsignalen worden digitaal naar een elektrische meeteenheid gestuurd en samen met de diepte en de tijd opgeslagen. Definitieve verwerking vindt daarna op kantoor plaats, waarbij de gemeten parameters tegen de diepte in grafiekvorm worden uitgewerkt. Door continue registratie van de gemeten conus- en wrijvingsweerstand wordt een nauwkeurig beeld van de gelaagdheid en de vastheid van de bodem verkregen.

Afwijking van de conus met de verticaal worden continu geregistreerd, waarmee bij de uitwerking de diepte wordt gecorrigeerd en zo een onjuiste diepteaanduiding als gevolg van “scheef sonderen” wordt voorkomen.

### Interpretatie van de sonderingen met plaatselijke wrijvingsweerstand

Meting van zowel de conusweerstand  $q_c$  als de plaatselijke wrijvingsweerstand  $f_s$  maakt het mogelijk het wrijvingsgetal  $R_f$  te berekenen. Het wrijvingsgetal wordt gedefinieerd als het quotiënt van de plaatselijke wrijving en de op gelijke diepte gemeten conusweerstand in procenten. Hierbij wordt rekening gehouden met laagscheidingen ter hoogte van de mantel.

Het wrijvingsgetal  $R_f$  geeft samen met de conusweerstand  $q_c$  een goed beeld van de bodemopbouw *beneden* de grondwaterspiegel. In de onderstaande tabel zijn enige kenmerkende waarden van het wrijvingsgetal aangegeven. *Met nadruk dient te worden gesteld dat deze waarden slechts indicatief zijn en getoetst dienen te worden aan boringen of lokale ervaring en uitsluitend gelden voor de cilindrische elektrische conus.*

grondsoort	wrijvingsgetal in %	grondsoort	Wrijvingsgetal in %
Grind, grof zand	0,2 – 0,6	Klei	3,0 – 5,0
Zand	0,6 – 1,2	Potklei	5,0 – 7,0
Silt, leem, löss	1,2 – 4,0	Veen	5,0 – 10,0

In geroerde grond en in grond boven de grondwaterspiegel kunnen grote afwijkingen ten opzichte van de genoemde waarden voorkomen en gelden deze waarden niet.

<sup>1)</sup> Lunne en Powell, A comparison of different sized piezocones in UK clays.

**CONTINU ELEKTRISCH SONDEREN**

**Presentatie sondeergegevens**

Sonderingen kunnen worden uitgewerkt met interpretatie van het wrijvingsgetal voor identificatie van de bodemlagen. De identificatie van de bodemlagen is dan uitgevoerd volgens Robertson [1990]<sup>2</sup>, die door Fugro is aangepast aan de Nederlandse omstandigheden. Bij deze interpretatie wordt uitgegaan van de genormaliseerde waarden van de conusweerstand  $nQ_c$  en wrijvingsgetal  $nR_f$  als ingangspanparameters.

De genormaliseerde waarden van de conusweerstand  $nQ_c$  en wrijvingsgetal  $nR_f$  worden berekend, uit de gemeten wrijvingsweerstand  $f_s$  en conusweerstand  $q_c$ , indien mogelijk gecorrigeerd voor de waterspanning en de verticale effectieve - en totale grondspanning volgens de onderstaande formules.

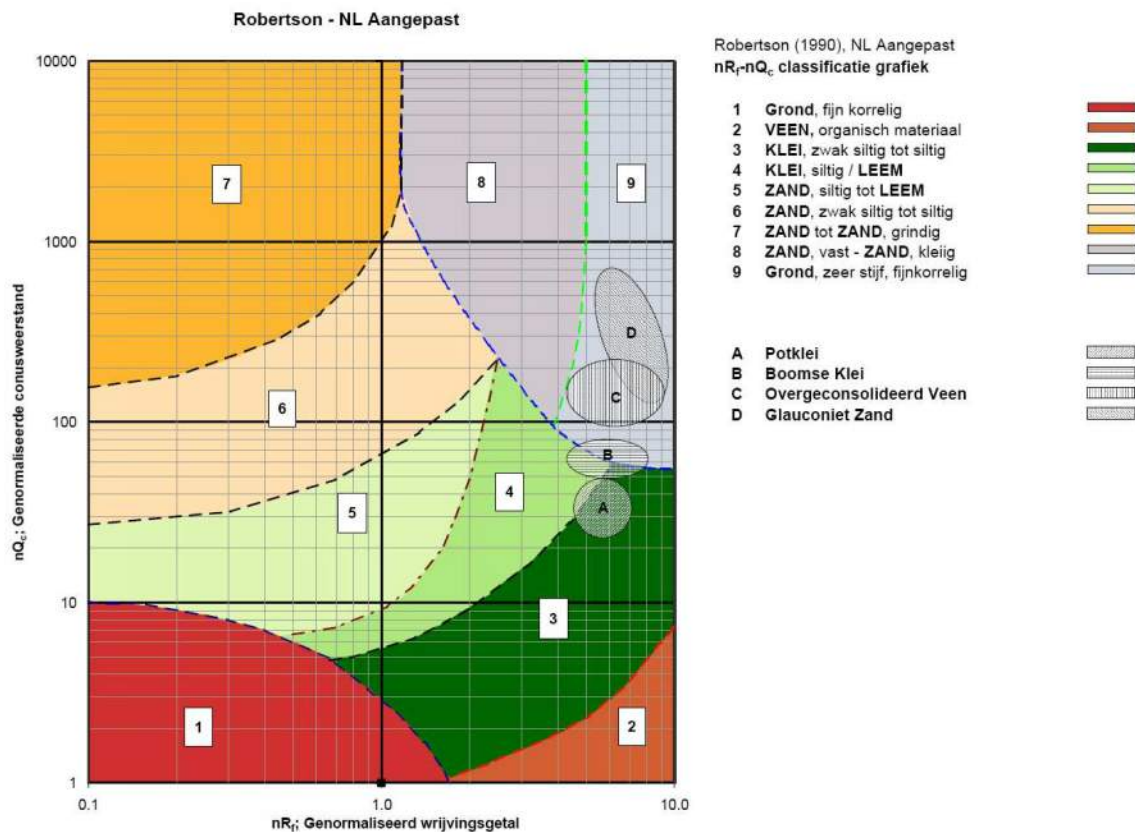
Genormaliseerde conusweerstand: 
$$nQ_c = \frac{q_t - \sigma_{v0}}{\sigma'_{v0}}$$

Genormaliseerd wrijvingsgetal: 
$$nR_f = \frac{100 \cdot f_s}{q_t - \sigma_{v0}}$$

In geval er geen waterspanning is gemeten, wordt voor  $q_t$  de waarde van  $q_c$  gebruikt.

Voor de grondsoorten, die specifiek zijn voor de Nederlandse ondergrond condities, zijn in de Bodem Classificatiegrafiek van Robertson [1990] twee aanpassingen gedaan om de Nederlandse situatie beter te beschrijven:

- Gebieden 4 en 5 zijn anders ingedeeld, zodat losgepakte zanden en ondiepe kleilagen beter worden geïnterpreteerd. Deze aanpassingen zijn in onderstaande figuur weergegeven.
- Bovendien is een extra voorwaarde ingebracht om Holocene veenlagen goed te kunnen classificeren. Voor  $q_c < 1,5$  MPa en  $R_f > 5$  % wordt de grond als veen geïnterpreteerd.



<sup>2</sup> Robertson, P.K. [1990] "Soil Classification using the cone penetration test". Canadian Geotechnical Journal, 27(1), 151-8<sup>2</sup>

## CONTINU ELEKTRISCH SONDEREN

Voor een aantal specifieke grondtypen, zoals bijvoorbeeld Potklei, Boomse klei, overgeconsolideerd veen en glauconiethoudend zand is tevens het classificatie gebied aangegeven. Deze stemmen niet direct overeen met de benamingen van gebieden 1 tot en met 9.

De identificatie is indicatief en alleen geldig voor lagen onder de grondwaterstand. De resultaten dienen te worden geverifieerd met boringen of geologische informatie. Uitgedroogde cohesieve toplagen geven een te hoge waarde worden voor het wrijvingsgetal, waardoor bijvoorbeeld uitgedroogde kleilagen mogelijk onterecht worden geïnterpreteerd als veenlagen. Ook is de correlatie voor de toplagen minder betrouwbaar vanwege het lage effectieve spanningsniveau in deze lagen.

### Andere conustypen

Naast de meting van conusweerstand en plaatselijke wrijving is het mogelijk extra (combinaties van)

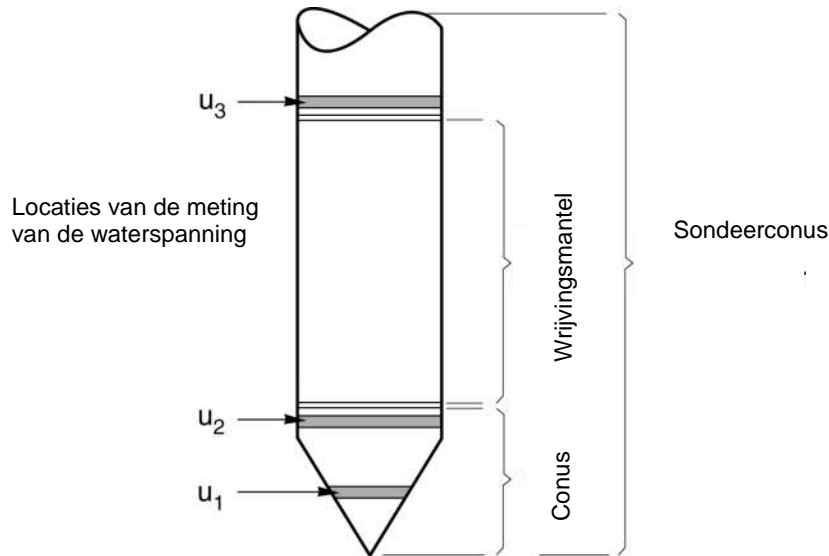
type meting	Meetresultaten	toepassingsmogelijkheden
waterspanning	waterspanning ter plaatse van de punt	registreren waterremmende lagen indicatie stijghoogte grondwater classificatie / gelaagdheid bodem
magnetometer	Magnetische veldsterkte in 3 orthogonale richtingen (X,Y,Z)	Blindganger onderzoek, onderzoek ligging obstakels (stalen leidingen, grondankers), onderzoek paalpunt niveau / schoorstand funderingspalen, onderzoek ligging onderzijde stalen damwanden
geleidbaarheid	elektrische geleiding grond en grondwater	indicatie waterkwaliteit / zoet - zout water grens onderzoek verspreiding verontreiniging
temperatuur	temperatuurmeting op verschillende diepten	warmteoverdracht in de bodem bepaling temperatuurgradiënt
schuifgolfsnelheid (seismisch)	dynamische bodemparameters op verschillende diepten	machiefunderingen, windturbinefunderingen
versnelling	versnellingen op verschillende diepten	heitrillingen / verkeerstrillingen
MIP (membrane interface probe)	verticale verspreiding van vluchtige (gechloreerde) koolwaterstoffen	bestudering zak/drijfslagen en/of verontreinigingen met vluchtige (gechloreerde) koolwaterstoffen
ROST (rapid optical screening tool)	verticale verspreiding van (aromatische) koolwaterstoffen	bestudering zak/drijfslagen en/of verontreinigingen met (aromatische) koolwaterstoffen

metingen uit te voeren. In onderstaand schema zijn enkele mogelijkheden aangegeven. Indien gewenst kan nadere informatie over metingen en toepassingsmogelijkheden worden verschaft.

### Waterspanningssonderingen

Naast registratie van conusweerstand en plaatselijke wrijvingsweerstand wordt bij een groot deel van de sonderingen waterspanning geregistreerd. Een waterspanningsconus is voorzien van een ingebouwde druksensor, waarmee de waterdruk tijdens het sonderen wordt gemeten. Een filter voorkomt het contact van grond met de druksensor. De waterdruk kan op drie locaties in de conus worden gemeten waarbij de posities  $u_1$  en  $u_2$  veelvuldig voorkomen. Positie  $u_3$  wordt zelden toegepast. Slechts een kleine hoeveelheid water ( $0,2 \text{ mm}^3$ ) is nodig om een nauwkeurige waterdruk te meten. Het meetbereik kan worden gekozen afhankelijk van de te verwachten wateroverspanning. In stijve kleien kan deze oplopen tot meer dan 3 MPa.

## CONTINU ELEKTRISCH SONDEREN



Figuur 1 Principe piëzo-conus

### Uitvoeringswijze

Om een juiste meting van de waterspanning te verkrijgen, dient het gehele meetsysteem volledig ontlucht en gevuld te zijn met een weinig samendrukbare vloeistof. Om te voorkomen dat de vloeistof tijdens het sonderen in de onverzadigde lagen boven de grondwaterstand wegvloeit zijn een juiste keuze van vloeistof, het gebruik van een rubber membraam, een goede uitvoering en de poriëngrootte van het filter belangrijk.

Indien het grondwater relatief ondiep aanwezig is, wordt bij voorkeur voorgeboord tot het niveau van de grondwaterspiegel teneinde luchttoetreding te voorkomen. Hiermee wordt ook de kans op beschadiging en in de grond achterblijven van het rubber membraam verkleind.

### Interpretatie

De resultaten van de piëzo-sonderingen bestaan uit de gemeten conusweerstand ( $q_c$ ), de plaatselijke wrijvingsweerstand ( $f_s$ ), het wrijvingsgetal ( $R_f$ ), de gemeten waterspanning ( $u_1$  of  $u_2$  respectievelijk in de punt en achter de punt) en de wateroverspanningindex  $B_q$ .

De resultaten van de waterspanningsmeting tijdens het sonderen vormen uit grondmechanisch en geohydrologisch oogpunt een belangrijke extra informatiebron voor de interpretatie van de bodemopbouw. Door combinatie van de meting van de conusweerstand en de waterspanning, bij voorkeur samen met de plaatselijke wrijvingsweerstand, wordt optimaal gebruik gemaakt van de sondeertechniek en kan het benodigde aanvullend grondonderzoek efficiënter worden gepland.

Bij de interpretatie speelt met name de wateroverspanning een rol, dat wil zeggen de verhoging van de waterspanning die door het indrukken van de conus ontstaan is.

Dunne cohesieve laagjes in een zandpakket en dunne zandlaagjes in een kleipakket, die in de conusweerstand en de plaatselijke wrijvingsweerstand door uitmiddeling niet of slecht zichtbaar zijn, kunnen goed worden gedetecteerd aan de hand van de water(over)spanningen, die door het sonderen ontstaan. Deze laagjes kunnen van groot belang zijn voor het zettingsgedrag van funderingen en voor de verticale (on)doorlatendheid van de grond.

Verder kunnen met de piëzo-conus, met name via de  $u_1$ -meting, sterk gelaagde structuren van zand en klei onderscheiden worden van homogene lagen hetgeen op basis van conusweerstand en plaatselijke

## CONTINU ELEKTRISCH SONDEREN

wrijving in de meeste gevallen niet lukt. Aangetoond is dat het detectievermogen van de  $u_1$ -meting veel hoger is dan van de  $u_2$ -meting.

### Wateroverspanningindex $B_q$

Met de wateroverspanningindex  $B_q$  kan een meer nauwkeurige classificatie van de grondsoort worden verkregen. Deze index is de verhouding van de wateroverspanning en de netto conusweerstand  $q_{net}$ , zijnde de gemeten conusweerstand  $q_c$  gecorrigeerd voor de waterspanning op het netto oppervlak van de sondeerconus, rekeninghoudend met de heersende effectieve verticale spanning op het betreffende niveau. De wateroverspanningindex  $B_q$  wordt als volgt berekend:

$$B_q = \beta \cdot (u_1 - u_0) / q_{net} \quad \text{of} \quad B_q = (u_2 - u_0) / q_{net}$$

waarin:

- $\beta$  = factor voor de verschillende grondsoorten voor omrekening van  $u_1$  naar  $u_2$ ; standaard wordt hiervoor aangehouden 0,8, zijnde normaal geconsolideerde kleien (zie hierna volgende tabel);
- $q_{net}$  =  $q_t - \sigma_{v0}$  = netto conusweerstand;
- $q_t$  =  $q_c + (1-a) \cdot \{\beta \cdot (u_1 - u_0) + u_0\}$  voor een filter in de conuspunt;  
=  $q_c + (1-a) \cdot u_2$  voor een filter direct achter de conuspunt;
- $\sigma_{v0}$  = de verticale grondspanning; standaard wordt hierbij uitgegaan van een gemiddeld volumiek gewicht van de bodemlagen van  $14 \text{ kN/m}^3$  en een grondwaterstand op 1 m beneden maaiveld;
- $a$  = netto oppervlakteverhoudingscoëfficiënt van de conus i.v.m. de spleet achter de conuspunt;
- $u_1$  = de gemeten waterdruk bij een filterplaatsing *in* de punt;
- $u_2$  = de gemeten waterdruk bij een filterplaatsing *achter* de punt;
- $u_0$  = de hydrostatische stijghoogte; standaard wordt hiervoor in de berekening een niveau uitgegaan van 1 m beneden maaiveld.

Voor andere grondsoorten zijn de  $\beta$ -factoren in onderstaande tabel gegeven.

Grond gedrag	$\beta$ -factor
Normaal geconsolideerde klei	0,6 - 0,8
Licht overgeconsolideerde klei	0,5 - 0,7
Sterk overgeconsolideerde klei	0 <sup>1)</sup> - 0,3
Leem samendrukbaar	0,5 - 0,6
Leem, vast en dillatant gedrag	0 <sup>1)</sup> - 0,2
Zand siltig, los gepakt	0,2 - 0,4

<sup>1)</sup> Bij meting van de waterspanning achter de conuspunt worden in bepaalde gevallen negatieve waterspanningen gemeten. Deze waarden geven nauwelijks een indicatie van de doorlatendheid, doch alleen over het materiaalgedrag.

### Dissipatietest

Het is ook mogelijk het sondeerproces op een bepaalde diepte tijdelijk te stoppen en de afname van de wateroverspanning (dissipatie) als functie van de tijd te registreren. Daarna kan het sondeerproces worden voortgezet.

In doorlatende gronden geeft de dissipatietest een goed beeld van de heersende hydrostatische waterspanning en daarmee van de stijghoogte. Het betreft slechts een indicatie aangezien de meetnauwkeurigheid beperkt is. Door het uitvoeren van meerdere metingen in een grondlaag en de gemiddelde waarde van de stijghoogte te bepalen kan een beduidend hogere nauwkeurigheid worden behaald. Ervaring leert dat de onnauwkeurigheid circa 0,5 m bedraagt.

Voor een meer nauwkeurige bepaling en de optredende fluctuaties zijn peilbuismetingen over een langere waarnemingsperiode nodig, afhankelijk van het doel.

In slecht doorlatende, cohesieve lagen kan met behulp van de dissipatietest een indicatie van de consolidatiecoëfficiënt en daarmee van de verticale (on)doorlatendheid worden verkregen. Hierbij dient

## CONTINU ELEKTRISCH SONDEREN

de dissipatietest te worden voortgezet totdat de wateroverspanning tenminste met 50 % is afgenomen. In de praktijk komt dat overeen met circa 1/2 uur à 3/4 uur.

Uit berekeningen en kwalitatieve vergelijking van de metingen wordt inzicht verkregen in het consolidatiegedrag van de grond.

Voor het vaststellen van de heersende hydrostatische waterspanning in kleilagen is de dissipatietest in de meeste gevallen weinig geschikt, vanwege de benodigde lange aanpassingstijd en de onnauwkeurigheid.

### Klassenindeling EN-ISO 22476-1

Voorafgaand aan de uitvoering diende een keuze te worden gemaakt binnen welke kwaliteitsklasse met bijbehorende toelaatbare meetonzekerheid het werk minimaal uitgevoerd moet worden. De klassenindeling heeft voornamelijk betrekking op de nauwkeurigheid van de gemeten parameters.

Door invoering van de Eurocode is op Europees niveau de internationale sondeernorm EN-ISO 22476-1 "Electrical cone and piezocone testing" ontwikkeld, welke de oorspronkelijke NEN 5140 heeft vervangen. De nieuwe elektrische sondeernorm **EN-ISO 22476-1** is in opzet vergelijkbaar met de oude Nederlandse norm NEN 5140 voor elektrische sonderingen. Een verschil tussen norm **EN-ISO 22476-1** met NEN 5140 is dat in de nieuwe norm de nauwkeurigheid van de meetresultaten wordt gekoppeld aan het toepassingsgebied met bijbehorend bodemkenmerken / geschiktheid voor interpretatie en afleiding van bodemparameters. Verder is de meting van de waterspanning genormeerd.

In de Europese tabel van sondeerclassen worden de sondeerclassen ingedeeld naar de toepassing van de sondering, zie onderstaande tabel.

**CONTINU ELEKTRISCH SONDEREN****Toepassing klassen volgens NEN-EN-ISO 22476-1:2012**

Toepassing Klasse	Test type	Gemeten parameter	Toegestane minimum nauwkeurigheid <sup>a</sup>	Maximum lengte tussen metingen	Gebruik	
					Grondsoort <sup>b</sup>	Interpretatie <sup>c</sup>
1	TE 2	Conus weerstand Mantel wrijving Waterspanning Helling Sondeerlengte	35 kPa of 5 % 5 kPa of 10 % 10kPa of 2 % 2° 0,1 m of 1%	20 mm	A	G, H
2	TE1 TE2	Conus weerstand Mantel wrijving Waterspanning Helling Sondeerlengte	100 kPa of 5 % 15 kPa of 15 % 25 kPa of 3 % 2° 0,1 m of 1 %	20 mm	A B C D	G, H* G, H G, H G, H
3	TE1 TE2	Conus weerstand Mantel wrijving Waterspanning <sup>d</sup> Helling Sondeerlengte	200 kPa of 5 % 25 kPa of 15 % 50 kPa of 5 % 5° 0,2 m of 2 %	50 mm	A B C D	G G, H* G, H G, H
4	TE1	Conus weerstand Mantel wrijving Sondeerlengte	500 kPa of 5 % 50 kPa of 20 % 0,2 m of 1 %	50 mm	A B C D	G* G* G* G*
NOOT 1 Richtlijnen voor gebruik van Tabel 2 zijn gegeven in bijlage F.						
NOOT 2 Voor uiterst slappe gronden maken soms nog hogere nauwkeurigheden noodzakelijk.						
<sup>a</sup> De toegestane minimum nauwkeurigheid van de gemeten parameters is de grootste van de twee genoemde. De relatieve nauwkeurigheid geldt voor de gemeten waarde en niet voor het meetbereik. <sup>b</sup> Volgens ISO 14688-2: A Homogene gronden bestaande uit zeer slappe tot stijve kleien (en silt) ( $q_c < 3$ MPa) B Gemengde bodemprofielen met slappe tot stijve kleien ( $q_c \leq 3$ MPa) en matig vaste tot vaste zanden (conusweerstand $5 \text{ MPa} \leq q_c < 10 \text{ MPa}$ ) C Gemengde bodemprofielen met stijve kleien (conusweerstand $1,5 \text{ MPa} \leq q_c < 3 \text{ MPa}$ ) en zeer dichte zanden ( $q_c > 20 \text{ MPa}$ ) D Zeer stijve tot harde kleien ( $q_c \geq 3 \text{ MPa}$ ) en zeer vaste grove gronden ( $q_c \geq 20 \text{ MPa}$ ) <sup>c</sup> G vaststelling bodemprofiel en bepaling van grondsoort met een laag niveau van onzekerheid G* indicatieve vaststelling bodemprofiel en bepaling van grondsoort met een hoog niveau van onzekerheid H interpretatie met betrekking tot ontwerp met een laag niveau van onzekerheid H* interpretatie met betrekking tot ontwerp met een hoog niveau van onzekerheid <sup>d</sup> Waterspanning kan alleen worden gemeten als TE2 wordt toegepast.						

Voor projecten, waarbij parameters op basis van Tabel 2.b NEN 9997-1 worden afgeleid, is een hoge nauwkeurigheidsklasse gewenst. Het is echter in een bodemgesteldheid met zowel zeer slappe grondlagen als zeer vaste zandlagen met hoge conusweerstand onmogelijk om aan de eisen van toepassing klasse 1 voldoen zoals ook blijkt uit de bovenstaande tabel. Het bij Fugro gehanteerde



## CONTINU ELEKTRISCH SONDEREN

meetsysteem voor sonderen is bijzonder nauwkeurig door toepassing van digitale conussen, strikte kwaliteitscontroles en calibraties. In de praktijk is gebleken dat standaard Fugro sonderingen in de nieuwe norm tenminste in toepassingsklasse 3 vallen en voor een groot deel binnen klasse 2. Sonderingen volgens toepassingsklasse 3 in de nieuwe norm zijn vergelijkbaar met sonderingen volgens klasse 2 van de oude NEN 5140.

Toepassingklasse 1 sonderingen kunnen alleen met speciale gevoelige conussen met een beperkt meetbereik en een kleibodemprofiel met  $q_c < 3$  MPa worden bereikt. In bodemprofielen waarin zowel zeer slappe lagen als zeer vaste lagen voorkomen kan de hoogste meetnauwkeurigheid van klasse 1 enigszins worden benaderd door aanvullende maatregelen en procedures. Toepassingklasse 2 sonderingen kunnen in bodemprofielen, waarin zowel zeer slappe lagen als zeer vaste lagen voorkomen, alleen worden verkregen door toepassing van digitale conussen met regelmatige calibraties, aanvullende uitvoeringsmaatregelen en kwaliteitscontroles. Toepassingklasse 1 is in deze bodem niet haalbaar. De enige praktische indicatie over de bereikte sondeerklasse is controle van calibraties en 0-puntsverlopen tussen het begin en eind van de sondering.

In de praktijk komt het af en toe voor dat sonderingen worden uitgevoerd, waarbij door de opdrachtgever is aangegeven dat de maaiveldhoogte niet ten opzichte van een vast referentiepeil (NAP) hoeft te worden vastgelegd. Deze sonderingen voldoen derhalve op dit punt niet aan **EN-ISO 22476-1**.

### Klassenindeling NEN 5140

De norm NEN 5140 ging uit van vier kwaliteitsklassen. Voorafgaand aan de uitvoering diende een keuze te worden gemaakt binnen welke kwaliteitsklasse met bijbehorende toelaatbare meetonzekerheid het werk minimaal uitgevoerd moet worden. De klassenindeling heeft voornamelijk betrekking op de nauwkeurigheid van de gemeten conusweerstand, plaatselijke wrijvingsweerstand en diepte, zoals blijkt uit de onderstaande tabel.

klasse	Meetgrootheid	toelaatbare meetonzekerheid	meetinterval
1	Conusweerstand	0,05 MPa of 3%	20 mm
	Plaatselijke wrijvingsweerstand	0,01 MPa of 10%	
	Helling	2°	
	Sondeerdiepte	0,2 m of 1 %	
2	Conusweerstand	0,25 MPa of 5%	50 mm
	Plaatselijke wrijvingsweerstand	0,05 MPa of 15%	
	Helling	2°	
	Sondeerdiepte	0,2 m of 2 %	
3	Conusweerstand	0,5 MPa of 5%	100 mm
	Plaatselijke wrijvingsweerstand	0,05 MPa of 20%	
	Helling	5°	
	Sondeerdiepte	0,2 m of 2 %	
4	Conusweerstand	0,5 MPa of 5%	100 mm
	Plaatselijke wrijvingsweerstand	0,05 MPa of 20%	
	Sondeerlengte	0,1 m of 1%	

Opmerking: De toelaatbare meetonzekerheid is de grotere waarde van de absolute meetonzekerheid en de relatieve meetonzekerheid. De relatieve meetonzekerheid geldt voor de meetwaarde en niet voor het meetbereik.

Vergelijking van de gespecificeerde nauwkeurigheden van de NEN 5140 en NEN-EN-ISO 22476-1 laat zien dat de nauwkeurigheid van de meest in NL gehanteerde sondeerklasse 2 volgens NEN 5140 iets hoger ligt dan die van de toepassingklasse 3 volgens de ISO norm.

## 5 Milieuhygiënisch onderzoek (verkennend bodemonderzoek)

### Verantwoording

Titel: Milieuhygiënisch onderzoek: Project: Noord – West 380 kV  
Deelgebied: 1  
Mastnummer: 727

Projectnummer: B02032.000377.001

Referentienummer: T206878

Revisie: 1.0

Datum: 18 december 2014

Auteur(s): M. de Lange

Gecontroleerd door: C.W.F. Jansonius

Paraaf gecontroleerd:



Goedgekeurd door: J. Assink



Paraaf goedgekeurd:

Contact: [TenneT380kVnw@arcadis.nl](mailto:TenneT380kVnw@arcadis.nl)



### INHOUDSOPGAVE

- 5.1. Inleiding
- 5.2. Vooronderzoek
- 5.3. Veld- en laboratoriumonderzoek
- 5.4. Resultaten veldonderzoek
- 5.5. Resultaten laboratoriumonderzoek
- 5.6. Evaluatie
- 5.7. Bijlagen H5
  - Bijlage 5-1: Tekening met situering boringen en peilbuis
  - Bijlage 5-2: Analysecertificaten
  - Bijlage 5-3: Toetsing analyseresultaten
  - Bijlage 5-4: Toetsingskader
  - Bijlage 5-5: Kwaliteitsborging
  - Bijlage 5-6: Veldwerkverklaring

## 5.1 *Inleiding*

### 5.1.1 *Algemeen*

De strategie voor de uitvoering van het verkennend bodemonderzoek voor de landbodem is gebaseerd op de NEN 5740, Bodem – Landbodem - Strategie voor het uitvoeren van verkennend bodemonderzoek – Onderzoek naar de milieuhygiënische kwaliteit van de bodem, uitgegeven door het Nederlands Normalisatie Instituut (NNI) januari 2009.

Naast een verkennend bodemonderzoek is een waterbodemonderzoek in de watergangen op de locatie uitgevoerd. De strategie voor de uitvoering van het waterbodemonderzoek is gebaseerd op de NEN 5720, Bodem – Waterbodem – Strategie voor het uitvoeren van verkennend onderzoek - Onderzoek naar de milieuhygiënische kwaliteit van waterbodem en baggerspecie, uitgegeven door het Nederlands Normalisatie Instituut (NNI) november 2009.

### 5.1.2 *Aanleiding en doelstelling*

De aanleiding voor het uitvoeren van het verkennend bodemonderzoek en het waterbodemonderzoek is een bodemingreep. In verband hiermee is inzicht in de milieuhygiënische kwaliteit van de bodem (grond en grondwater) en waterbodem noodzakelijk.

De doelstelling van het onderzoek is het vaststellen van de milieuhygiënische bodemkwaliteit van de onderzoekslocatie. Het verkennend bodem- en waterbodemonderzoek is bedoeld om aan te tonen of er mogelijk sprake is van verontreinigde grond en slib.

### 5.1.3 *Kwaliteitsborging en onafhankelijkheid*

Voor informatie omtrent kwaliteitsborging, zie bijlage 5-5.

Voor de onafhankelijkheidsverklaring van de milieudeskundigen, zie bijlage 5-6.

### 5.1.4 *Opbouw van het rapport*

In het voorliggende rapport komen de volgende aspecten aan de orde:

- De resultaten van het vooronderzoek (paragraaf 5.2);
- De uitgevoerde veld- en laboratoriumwerkzaamheden (paragraaf 5.3);
- De resultaten van het veldonderzoek (paragraaf 5.4);
- De resultaten van het laboratoriumonderzoek en de interpretatie (paragraaf 5.5);
- Een evaluatie van de onderzoeksresultaten, toetsing van de gekozen onderzoekshypothese en conclusies en aanbevelingen (paragraaf 5.6).

De bijbehorende tekeningen, boorprofielen en analysecertificaten zijn als bijlage opgenomen.

## 5.2 *Vooronderzoek*

### 5.2.1 *Algemeen*

In deze paragraaf worden de resultaten van het vooronderzoek besproken. Dit resulteert in een hypothese over de mate van verdenking ten aanzien van bodemverontreiniging op de locatie.

Het vooronderzoek is uitgevoerd conform de NEN 5717 en 5725 met uitzondering van de financieel/juridische aspecten. De resultaten van het vooronderzoek zijn in de volgende paragrafen weergegeven.

### 5.2.2 *Locatiegegevens*

Voor gedetailleerde informatie van de locatie wordt verwezen naar hoofdstuk 1.

### 5.2.3 *Geraadpleegde bronnen*

Bij het verzamelen van de historische gegevens zijn verschillende bronnen geraadpleegd. In tabel 5.2.1 zijn de bronnen vermeld. Bij elke bron is een toelichting opgenomen. In paragraaf 5.2.4 zijn de resultaten van het vooronderzoek toegelicht.

**Tabel 5.2.1: Overzicht geraadpleegde bronnen tijdens vooronderzoek**

Bron	Korte toelichting
Provincie Groningen	Bodeminformatie van de provincie: <a href="http://geoservices.provinciegroningen.nl/Flamingo/Kaarten/bodeminformatie/">http://geoservices.provinciegroningen.nl/Flamingo/Kaarten/bodeminformatie/</a>
Waterschap Noorderzijlvest	Telefonisch contact dhr. Bakker en dhr. Van der Klok, 13 – 14 sept 2012
Overige bronnen (archieven)	Indien bovengenoemde bronnen hiertoe aanleiding geven, zijn de archiefbezoeken uitgevoerd om aanvullende informatie te verkrijgen

#### 5.2.4 Resultaten dossieronderzoek

Uit de beschikbare gegevens, verkregen uit bovengenoemde bronnen (tabel 5.2.1), blijkt dat ter plaatse van de mastvoet geen (water-)bodemverontreiniging wordt verwacht. De aangetroffen informatie gaf geen aanleiding tot het uitvoeren van aanvullend (archief)onderzoek. De locatie kan derhalve beschouwd worden als onverdacht.

#### 5.2.5 Resultaten terreininspectie

De terreininspectie is uitgevoerd door J. Uitham op 2-5-2013. Tijdens de terreininspectie zijn de volgende onderdelen aan de orde gekomen:

- Huidig terreingebruik;
- Verhardingen en vloeren;
- Boven- en ondergrondse tanks (en vul- en ontluuchtingspunten), stookplaatsen, (half)verhardingslagen, ophogingen, storthopen, dempingen en ontgravingen;
- Mogelijke asbestverdenking;
- Mogelijk gesprek met eigenaar en de resultaten hiervan.

Tijdens de terreininspectie zijn geen bijzonderheden aangetroffen.

Er zijn bij de milieukundige werkzaamheden en inspecties geen bijzonderheden waargenomen m.b.t. drainage (geen volledige drainage-inspectie uitgevoerd).

#### 5.2.6 Bodemopbouw en geohydrologie

De regionale bodemopbouw is weergegeven in onderstaande tabel 5.2.2. De gegevens uit deze tabel zijn ontleend aan [www.dinoloket.nl](http://www.dinoloket.nl) aangevuld met de lokale locatie specifieke gegevens zoals naar voren komt uit de sonderingen uitgevoerd in het kader van het geotechnische onderzoek (zie hoofdstuk 4) en de handboringen voor het cultuurtechnisch onderzoek (zie hoofdstuk 2).

**Tabel 5.2.2: Regionale bodemopbouw**

Globale diepte (m NAP)	Samenstelling	Geohydrologische eenheid	Formatie
-0,03 tot -8,7	klei, zand	deklaag	Naaldwijk
-8,7 tot -10,5	zand	watervoerende laag	Boxtel
-10,5 tot -40	klei en zand	slechtdoorlatende laag	Peelo

#### *Oppervlaktewaterpeilen*

Het peil van de rond de mastlocatie gelegen oppervlaktewater bedraagt circa -1,42 m NAP. Dit is gebaseerd op het AHN2 (Algemeen Hoogtebestand Nederland) en de veldmetingen van het slootprofiel.

#### *Freatisch grondwater*

De Gemiddeld Hoogste Grondwaterstand (GHG) en Gemiddeld Laagste Grondwaterstand (GLG) geeft de grondwaterstandsfluctuatie zone aan. Deze kunnen in het veld terug te vinden zijn als hydromorfe profielkenmerken. Op basis van de hydromorfe profielkenmerken in boringen op de locatie is een gemiddelde GHG af te leiden van 0,61 m -mv en de GLG op 1,39 m -mv. Bij een maaiveldniveau van -0,03 m NAP komt dit overeen met een GHG van -0,65 m NAP en een GLG van -1,42 m NAP.

De in peilbuis 72701-2 met filterdiepte 1,9 tot 2,9 m -mv tijdens de veldwerkzaamheden opgenomen freatische stijghoogte is weergegeven in onderstaande tabel. De waarden ten opzichte van maaiveld zijn met de maaiveldhoogte van -0,16 m NAP bij de peilbuis (in het rapport afgerond op twee decimalen) vertaald naar een waarde ten opzichte van NAP.

**Tabel 5.2.3: Ondiepe stijghoogte peilbuis 72701-2**

Datum	Stijghoogte (m -mv)	Stijghoogte (m NAP)
5/1/2013	1,10	-1,26
5/8/2013	1,10	-1,26

De locatie is niet gelegen in een waterwingebied of boringsvrije zone.

#### 5.2.7 Resultaten voorgaande bodemonderzoeken

Er zijn geen bodemonderzoeken bekend die zijn uitgevoerd op deze locatie, of de informatie over de bodemonderzoeken resulteert niet in een gewijzigde onderzoekshypothese of -strategie.

#### 5.2.8 Opstelling onderzoekshypothese en onderzoeksstrategie

Conform de aanpak van de NEN 5740 dient, op basis van de resultaten van het vooronderzoek een onderzoekshypothese te worden vastgesteld. De hypothese geeft het volgende aan:

- Of de bodem naar verwachting wel of niet verontreinigd is;
- De aard van de verontreinigende stoffen;
- De plaats van voorkomen van de verontreinigende stoffen;
- Of de stoffen worden verwacht in grond en/of grondwater.

De onderzoekshypothese en onderzoeksstrategie voor het verkennend bodemonderzoek is onverdacht (ONV). De onderzoeksstrategie voor het verkennend waterbodemonderzoek is overig water, lintvormig, lichte onderzoeksinspanning (OLL).

In paragraaf 5.3 is de onderzoeksstrategie (boringen, peilbuizen en analyses) uitgewerkt in de vorm van een onderzoeksinspanning (veldwerk en laboratorium).

### 5.3 Veld- en laboratoriumonderzoek

#### 5.3.1 Veldonderzoek

Het veldonderzoek is verricht op 1-5-2013 volgens de geldende richtlijnen. Het veldwerk heeft bestaan uit de volgende werkzaamheden:

- Het uitvoeren van een terreininspectie;
- Het uitvoeren van 6 handboringen;
- Het zintuiglijk beoordelen van het bij de boringen vrijkomende bodemmateriaal op bodemkundige eigenschappen en op eventueel aanwezige verontreinigingskenmerken, inclusief eventuele asbestverdachte materialen;
- Het nemen van monsters van het bij de boringen vrijkomende bodemmateriaal. De monstertrajecten zijn weergegeven aan de rechterzijde van de boorprofielen in bijlage 1-1;
- Het plaatsen van een peilbuis met een filterlengte van 1,0 m in een van de diepere boorgaten en opnemen grondwaterstand;
- Het doorpompen van de peilbuis direct na plaatsing hiervan;
- Het uitvoeren van dertig boringen in de watergangen;
- Het nemen van drie waterbodemonsters.

Onderstaande werkzaamheden zijn op 8-5-2013 verricht:

- Het opnemen van de grondwaterstand in de peilbuis;
- Het verrichten van veldmetingen: bepalen van de zuurgraad (pH) en het elektrisch geleidingsvermogen (Ec) van het grondwater;
- Het nemen van grondwatermonsters uit de peilbuis.

### 5.3.2 Laboratoriumonderzoek

Een overzicht van het aantal en van de verrichte laboratoriumanalyses is weergegeven in tabel 5.3.1 en 5.3.2.

**Tabel 5.3.1: Overzicht veld- en laboratoriumonderzoek verkennend bodemonderzoek**

Onderzoeks-Strategie	Aantal boringen en peilbuizen			Aantal en soort analyses			
	0,5 m -mv	4,0 m -mv	4,0 m -mv met peilbuis	Grond		Grondwater	
ONV	4	1	1	2	Standaardpakket grond incl. lutum en organische stof	1	Standaardpakket grondwater

\* In de boorprofielen zijn nog 3 boringen opgenomen (boring 72707, 72708 en 72709). Deze boringen maken geen deel uit van het milieukundig bodemonderzoek, maar horen bij het civieltechnische en geohydrologisch onderzoek.

**Tabel 5.3.2: Overzicht veld- en laboratoriumonderzoek waterbodemonderzoek**

Boring	Monster	Analyse
727001bs	727001bs	Pakket A: Standaard waterbodemonderzoek regionale wateren
72701sl	72701sl	Pakket A: Standaard waterbodemonderzoek regionale wateren
72702sl	72702sl	Pakket A: Standaard waterbodemonderzoek regionale wateren

Voor de toegepaste methoden bij het laboratoriumonderzoek wordt verwezen naar bijlage 5-2.

### 5.3.3 Afwijkingen van de onderzoeksstrategie

Er zijn geen afwijkingen geweest van de onderzoeksstrategie.

## 5.4 Resultaten veldonderzoek

### 5.4.1 Bodemopbouw en grondwatergegevens

De resultaten van de bodemkundige beoordeling van de boringen zijn in bijlage 1-1 in de vorm van boorprofielen weergegeven. Op basis van deze boorprofielen kan de bodemopbouw als volgt worden beschreven.

- Vanaf maaiveld tot circa 6 m -mv bevindt zich klei;
- Plaatselijk (op een diepte van 2,5 – 3,8 m -mv) is een zandlaag aangetroffen.

In onderstaande tabel zijn de resultaten van de veldmetingen van het grondwater weergegeven.

**Tabel 5.4.1: Resultaten veldmetingen grondwater**

Peilbuis	Filterstelling (m -mv)	Grondwaterstand (m -mv)	pH (-)	Ec (µS/cm)
72701-2	1,9 – 2,9	8-5-2013	1,1	7,2

### 5.4.2 Zintuiglijke waarnemingen

Tijdens het veldwerk zijn er zintuiglijk geen waarnemingen gedaan die duiden op een verontreiniging.

### 5.4.3 Monstersselectie

De selectie van de te analyseren grondmonsters, zoals genoemd in onderstaande tabel, heeft plaatsgevonden op basis van de in de voorgaande paragrafen genoemde resultaten van het veldonderzoek.

De monsters zijn dusdanig geselecteerd dat, na uitvoering van de analyses, een zo representatief mogelijk beeld verkregen wordt van de milieuhygiënische kwaliteit van boven- en ondergrond. Voor de situering van de boringen en peilbuis wordt verwezen naar bijlage 5-1.

**Tabel 5.4.2: Monsteselectie**

Monstercode	Monstertraject (m -mv)	Boringnummers	Analysepakket
MMbg01	0,0 – 0,5	72701-1, 72702-1, 72703-1, 72704-1, 72705-1, 72705-2, 72706-1	Standaardpakket grond incl. lutum en organische stof
MMog02	0,4 – 1,7	72701-2, 72701-3, 72702-2, 72702-3, 72702-4	Standaardpakket grond incl. lutum en organische stof

In het kader van het waterbodemonderzoek zijn in drie watergangen tien steken genomen, waaruit in het veld drie mengmonsters zijn samengesteld. Het betreft twee mengmonsters ter plaatse van de mastlocatie en een mengmonster ter plaatse van de bouwweg. De waterbodemonderzoek uit de boringen in de watergangen (727001bs, 72701sl en 72702sl) is bemonsterd en geanalyseerd op het pakket A: Standaard waterbodemonderzoek regionale wateren.

## 5.5 Resultaten laboratoriumonderzoek

### 5.5.1 Analyseresultaten

De analysecertificaten met de resultaten van het laboratoriumonderzoek en een toelichting op de toegepaste analysemethoden zijn weergegeven in bijlage 5-2. In bijlage 5-3 zijn de getoetste analyseresultaten weergegeven.

### 5.5.2 Toetsingskader

Zie bijlage 5-4.

### 5.5.3 Overschrijdingen

Uit de toetsing van de gemeten waarden blijkt dat in enkele van de onderzochte monsters gehalten boven de toetsingswaarden zijn aangetroffen. Overschrijdingen zijn weergegeven in tabel 5.5.1 en 5.5.2 (grond), tabel 5.5.3 (grondwater) en tabel 5.5.4 (waterbodemonderzoek).

**Tabel 5.5.1: Overschrijdingen van de toetsingswaarden grondmonsters (Circulaire bodemsanering)**

Monster	Monstertraject (m -mv)	Boringnummers	Mate van verontreiniging		
			> AW	>T	> I
MMbg01	0,0 – 0,5	72701-1, 72702-1, 72703-1, 72704-1, 72705-1, 72705-2, 72706-1	-	-	-
MMog02	0,4 – 1,7	72701-2, 72701-3, 72702-2, 72702-3, 72702-4	-	-	-

> AW : overschrijding van de Achtergrondwaarde

> T : overschrijding van de Tussenwaarde

> I : overschrijding van de Interventiewaarde

- : geen overschrijding

**Tabel 5.5.2: Overschrijdingen van de toetsingswaarden grondmonsters (Besluit bodemkwaliteit)**

Monster	Monstertraject (m -mv)	Boringnummers	Bodemkwaliteitsklasse generiek beleid			
			> AW	> MWw	>MWi	Oordeel*
MMbg01	0,0 – 0,5	72701-1, 72702-1, 72703-1, 72704-1, 72705-1, 72705-2, 72706-1	-	-	-	Achtergrondwaarde
MMog02	0,4 – 1,7	72701-2, 72701-3, 72702-2, 72702-3, 72702-4	-	-	-	Achtergrondwaarde

> AW : overschrijding van de Achtergrondwaarde

> MWw : overschrijding van de maximale waarde Wonen

> MWi : overschrijding van de maximale waarde Industrie

- : geen overschrijding

\* : het betreft hier een indicatief oordeel van de af te voeren grond

**Tabel 5.5.3: Overschrijdingen van toetsingswaarden grondwatermonsters (Circulaire bodemsanering)**

Peilbuis	Filterstelling (m -mv)	Mate van verontreiniging		
		> S	> T	> I
72701-2	1,9 – 2,9	Zink	-	-

- > S : overschrijding van de Streefwaarde  
 > T : overschrijding van de Tussenwaarde  
 > I : overschrijding van de Interventiewaarde  
 - : geen overschrijding

**Tabel 5.5.4 Overschrijdingen van toetsingswaarden waterbodemmonsters (Besluit Bodemkwaliteit)**

Monster	Toetsing verspreiding op aangrenzend perceel	Toetsing toepassen in oppervlaktewater
727001bs	Niet verspreidbaar	Klasse B
72701sl	Verspreidbaar	Klasse A
72702sl	Verspreidbaar	Vrij toepasbaar

## Conclusie

In de grond zijn geen overschrijdingen aangetoond.

In het grondwater is een overschrijding van de streefwaarde voor zink aangetoond.

De milieuhygiënische kwaliteit van het slib verschilt per watergang. Het slib ter plaatse van 727001bs is niet verspreidbaar op het aangrenzende perceel.

## 5.6 Evaluatie

### 5.6.1 Algemeen

In dit hoofdstuk vindt de evaluatie plaats van de resultaten van het veld- en laboratoriumonderzoek. Op basis hiervan is de milieuhygiënische kwaliteit van de bodem (grond, grondwater en waterbodem) beschreven.

### 5.6.2 Milieuhygiënische kwaliteit van de bodem

Uit de resultaten van het laboratoriumonderzoek blijkt het volgende:

- In de boven- en ondergrond zijn geen verontreinigingen aangetoond;
- In het grondwater is een licht verhoogd gehalte zink aangetoond;
- De milieuhygiënische kwaliteit van het slib verschilt per locatie. Het slib is deels verspreidbaar op het aangrenzende perceel.

### 5.6.3 Conclusies en aanbevelingen

Uit het uitgevoerde bodemonderzoek kan het volgende worden geconcludeerd:

- Visueel zijn er geen aanwijzingen dat er sprake is van bodemverontreiniging;
- In zowel grond als grondwater zijn de geanalyseerde parameters in niet of niet noemenswaardig (= lichte overschrijding van de streef-/achtergrondwaarde) verhoogde gehalten / concentraties aangetoond. Het slib in de onderzochte watergangen is plaatselijk verontreinigd. Een deel hiervan is verspreidbaar en / of vrij toepasbaar;
- Op basis van de resultaten van het uitgevoerde bodemonderzoek in grond en grondwater wordt de hypothese 'onverdacht' formeel niet verworpen. De verhoogde concentratie zink in het grondwater betreft een natuurlijk verhoogde achtergrondconcentratie die niet als een verontreiniging kan worden beschouwd;
- De gevonden gehalten in de bodem vormen in milieuhygiënische zin geen belemmeringen voor het toekomstige gebruik van de locatie.

Indien er grond van de locatie vrijkomt voor hergebruik elders, moet er rekening mee worden gehouden dat deze niet zonder meer vrij toepasbaar is. Op hergebruik van grond en baggerspecie is het Besluit bodemkwaliteit van toepassing. Hiervoor geldt een andere onderzoeksstrategie.



5.7 *Bijlagen H5*

Bijlage 5-1: Tekening met situering boringen en peilbuis

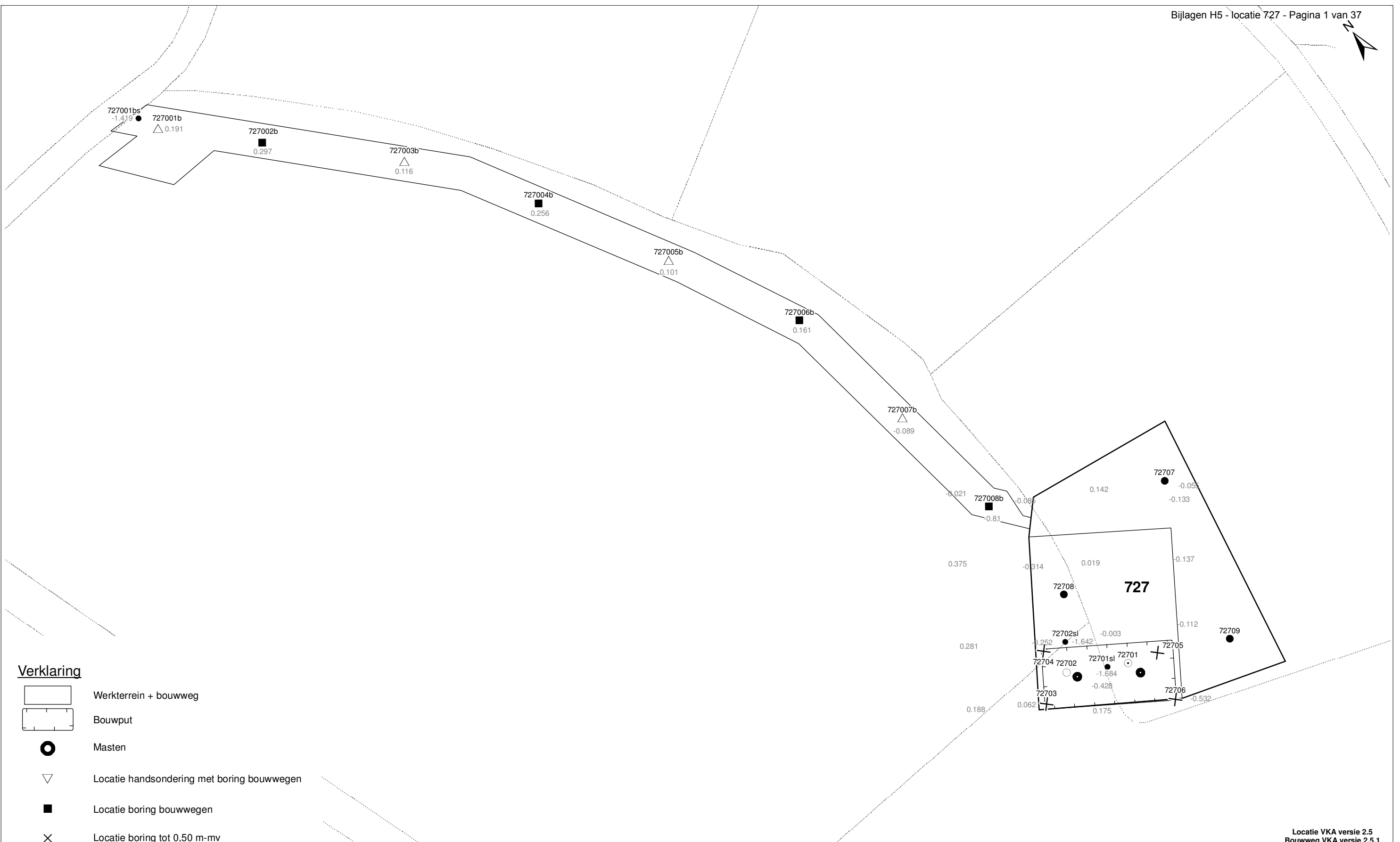
Bijlage 5-2: Analysecertificaten

Bijlage 5-3: Toetsing analyseresultaten








Bijlage 5-4: Toetsingskader


Bijlage 5-5: Kwaliteitsborging

Bijlage 5-6: Veldwerkverklaring



**Verklaring**

-  Werkterrein + bouwweg
-  Bouwput
-  Masten
-  Locatie handsondering met boring bouwwegen
-  Locatie boring bouwwegen
-  Locatie boring tot 0,50 m-mv
-  Locatie boring tot 1,20 m-mv
-  Locatie boring tot 4,00 m-mv
-  Locatie boring + peilbuis
-  Locatie slibmonster (Locatie)
-  Locatie slibmonster (Bouwweg)



Locatie VKA versie 2.5  
Bouwweg VKA versie 2.5.1

TITEL		BOORPUNTEN KAART MAST :		<b>727</b>	
Noord - West 380 kV					
STATUS	GETEKEND DOOR	AFD.	PAR.	OPDRACHTGEVER	
	T. Cornea			TenneT	
	GECONTROLEERD DOOR	AFD.	PAR.	OMSCHRIJVING WIJZIGING	GETEKEND BIJ
	E. Aldershof				ARCADIS
	VOOR AKKOORD	AFD.	PAR.	SCHAAL	DATUM 1e UITGAVE
	M. van Driel			1:1250	03.04.2014
				FORMAT	NUMMER
				A3	
<b>Mast nr. 727</b>					<b>1</b>

Arcadis Assen  
T.a.v. Mw. M. de Lange  
Postbus 63  
9400 AB ASSEN

## Analyscertificaat

Datum: 15-05-2013

Hierbij ontvangt u de resultaten van het navolgende laboratoriumonderzoek.

Certificaatnummer/Versie	2013057770/1
Uw projectnummer	727
Uw projectnaam	
Uw ordernummer	B02032.000377
Monster(s) ontvangen	09-05-2013

Dit certificaat mag uitsluitend in zijn geheel worden gereproduceerd.  
Aanvullende informatie behorend bij dit analysecertificaat kunt U vinden in het overzicht "Specificaties Analysemethoden". Extra exemplaren zijn verkrijgbaar bij de afdeling Verkoop en Advies.

De grondmonsters worden tot 6 weken na datum ontvangst bewaard en watermonsters tot 2 weken na datum ontvangst. Zonder tegenbericht worden de monsters nadien afgevoerd.  
Indien de monsters langer bewaard dienen te blijven verzoeken wij U dit exemplaar uiterlijk 1 week voor afloop van de standaardbewaarperiode ondertekend aan ons te retourneren. Voor de kosten van het langer bewaren van monsters verwijzen wij naar de prijslijst.

Bewaren tot:

Datum:

Naam:

Handtekening:

Wij vertrouwen erop uw opdracht hiermee naar verwachting te hebben uitgevoerd, mocht U naar aanleiding van dit analysecertificaat nog vragen hebben verzoeken wij U contact op te nemen met de afdeling Verkoop en Advies.

Met vriendelijke groet,

Eurofins Analytico B.V.



Ing. A. Veldhuizen  
Technical Manager

### Eurofins Analytico B.V.

Gildeweg 44-46  
3771 NB Barneveld  
P.O. Box 459  
3770 AL Barneveld NL

Tel. +31 (0)34 242 63 00  
Fax +31 (0)34 242 63 99  
E-mail [info-env@eurofins.nl](mailto:info-env@eurofins.nl)  
Site [www.eurofins.nl](http://www.eurofins.nl)

BNP Paribas S.A. 227 9245 25  
VAT/BTW No. NL 8043.14.883.B01  
KvK No. 09088623  
IBAN: NL71BNPA0227924525  
BIC: BNPANL2A

Eurofins Analytico B.V. is erkend door het Vlaamse Gewest (OVAM en Dep. LNE), het Brusselse Gewest (BIM), het Waalse Gewest (DGRNE-OWD) en door de overheden van Frankrijk en Luxemburg (MEV).

**Analysecertificaat**

Uw projectnummer	727	Certificaatnummer/Versie	2013057770/1
Uw projectnaam		Startdatum	10-05-2013
Uw ordernummer	B02032.000377	Rapportagedatum	15-05-2013/14:45
Datum monstername	08-05-2013	Bijlage	A, B, C
Monsternemer	Marcel la Crois	Pagina	1/2
Monstermatrix	Water; Water (AS3000)		
Projectcode	2794 - Arcadis - TenneT Noord-West 380 kV		

Analyse	Eenheid	1
<b>Metalen</b>		
S Barium (Ba)	µg/L	670
S Cadmium (Cd)	µg/L	<0.80
S Kobalt (Co)	µg/L	<5.0
S Koper (Cu)	µg/L	<15
S Kwik (Hg)	µg/L	<0.050
S Molybdeen (Mo)	µg/L	<3.6
S Nikkel (Ni)	µg/L	<15
S Lood (Pb)	µg/L	<15
S Zink (Zn)	µg/L	240
<b>Vluchtige Aromatische Koolwaterstoffen</b>		
S Benzeen	µg/L	<0.20
S Toluene	µg/L	<0.30
S Ethylbenzeen	µg/L	<0.30
S o-Xyleen	µg/L	<0.10
S m, p-Xyleen	µg/L	<0.20
S Xylenen (som) factor 0,7	µg/L	0.21 <sup>1)</sup>
BTEX (som)	µg/L	<1.1
S Naftaleen	µg/L	<0.050
S Styreen	µg/L	<0.30
<b>Vluchtige organische halogeenkoolwaterstoffen</b>		
S Dichloormethaan	µg/L	<0.20
S Trichloormethaan	µg/L	<0.60
S Tetrachloormethaan	µg/L	<0.10
S Trichlooretheen	µg/L	<0.60
S Tetrachlooretheen	µg/L	<0.10
S 1,1-Dichloorethaan	µg/L	<0.60
S 1,2-Dichloorethaan	µg/L	<0.60
S 1,1,1-Trichloorethaan	µg/L	<0.10
S 1,1,2-Trichloorethaan	µg/L	<0.10
S cis 1,2-Dichlooretheen	µg/L	<0.10

**Nr. Monsteromschrijving**  
1 72701 (200-300)

**Analytico-nr.**  
7544949

Q: door RvA geaccrediteerde verrichting  
A: AP04 erkende verrichting  
S: AS 3000 erkende verrichting

Dit certificaat mag uitsluitend in zijn geheel worden gereproduceerd.

Eurofins Analytico B.V.

Gildeweg 44-46  
3771 NB Barneveld  
P.O. Box 459  
3770 AL Barneveld NL  
Tel. +31 (0)34 242 63 00  
Fax +31 (0)34 242 63 99  
E-mail info-env@eurofins.nl  
Site www.eurofins.nl

BNP Paribas S.A. 227 9245 25  
VAT/BTW No. NL 8043.14.883.B01  
KvK No. 09088623  
IBAN: NL71BNPA0227924525  
BIC: BNPANL2A

Eurofins Analytico B.V. is erkend door het Vlaamse Gewest (OVAM en Dep. LNE), het Brusselse Gewest (BIM), het Waalse Gewest (DGRNE-OWD) en door de overheden van Frankrijk en Luxemburg (MEV).



**TESTEN**  
RvA L010

## Analysecertificaat

Uw projectnummer	727	Certificaatnummer/Versie	2013057770/1
Uw projectnaam		Startdatum	10-05-2013
Uw ordernummer	B02032.000377	Rapportagedatum	15-05-2013/14:45
Datum monstername	08-05-2013	Bijlage	A, B, C
Monsternemer	Marcel la Crois	Pagina	2/2
Monstermatrix	Water; Water (AS3000)		
Projectcode	2794 - Arcadis - TenneT Noord-West 380 kV		

Analyse	Eenheid	1
S trans 1,2-Dichlooretheen	µg/L	<0.10
CKW (som)	µg/L	<3.2
S Tribroommethaan	µg/L	<2.0
S Vinylchloride	µg/L	<0.10
S 1,1-Dichlooretheen	µg/L	<0.10
S 1,2-Dichloorethenen (Som) factor 0,7	µg/L	0.14 <sup>1)</sup>
S 1,1-Dichloorpropaan	µg/L	<0.25
S 1,2-Dichloorpropaan	µg/L	<0.25
S 1,3-Dichloorpropaan	µg/L	<0.25
S Dichloorpropanen som factor 0.7	µg/L	0.52
<b>Minerale olie</b>		
Minerale olie (C10-C12)	µg/L	<8.0
Minerale olie (C12-C16)	µg/L	<15
Minerale olie (C16-C21)	µg/L	<16
Minerale olie (C21-C30)	µg/L	<31
Minerale olie (C30-C35)	µg/L	<15
Minerale olie (C35-C40)	µg/L	<15
S Minerale olie totaal (C10-C40)	µg/L	<100

Nr. **Monsteromschrijving**  
1 72701 (200-300)

**Analytico-nr.**  
7544949

Eurofins Analytico B.V.



Q: door RvA geaccrediteerde verrichting  
A: AP04 erkende verrichting  
S: AS 3000 erkende verrichting

Dit certificaat mag uitsluitend in zijn geheel worden gereproduceerd.

**Akkoord**  
**Pr.coörd.**



Gildeweg 44-46  
3771 NB Barneveld  
P.O. Box 459  
3770 AL Barneveld NL  
Tel. +31 (0)34 242 63 00  
Fax +31 (0)34 242 63 99  
E-mail info-env@eurofins.nl  
Site www.eurofins.nl

BNP Paribas S.A. 227 9245 25  
VAT/BTW No. NL 8043.14.883.B01  
KvK No. 09088623  
IBAN: NL71BNPR0227924525  
BIC: BNPANL2A

Eurofins Analytico B.V. is erkend door het Vlaamse Gewest (OVAM en Dep. LNE), het Brusselse Gewest (BIM), het Waalse Gewest (DGRNE-OWD) en door de overheden van Frankrijk en Luxemburg (MEV).

**Bijlage (A) met deelmonsterinformatie behorende bij analysecertificaat 2013057770/1**

Pagina 1/1

Analytico-nr.	Boornr	Omschrijving	Van	Tot	Barcode	Monsteromschrijving
7544949	72701	3	200	300	0800264065	72701 (200-300)
7544949	72701	1	200	300	0680023017	
7544949	72701	2	200	300	0680023005	



**Eurofins Analytico B.V.**

Gildeweg 44-46  
3771 NB Barneveld  
P.O. Box 459  
3770 AL Barneveld NL

Tel. +31 (0)34 242 63 00  
Fax +31 (0)34 242 63 99  
E-mail [info-env@eurofins.nl](mailto:info-env@eurofins.nl)  
Site [www.eurofins.nl](http://www.eurofins.nl)

BNP Paribas S.A. 227 9245 25  
VAT/BTW No. NL 8043.14.883.B01  
KvK No. 09088623  
IBAN: NL71BNPA0227924525  
BIC: BNPANL2A

Eurofins Analytico B.V. is erkend door het Vlaamse Gewest (OVAM en Dep. LNE), het Brusselse Gewest (BIM), het Waalse Gewest (DGRNE-OWD) en door de overheden van Frankrijk en Luxemburg (MEV).

**Bijlage (B) met opmerkingen behorende bij analysecertificaat 2013057770/1**

Pagina 1/1

**Opmerking 1)**De toetswaarde van de som is gelijk aan de sommatie van  $0,7 \cdot RG$ **Eurofins Analytico B.V.**

Gildeweg 44-46      Tel. +31 (0)34 242 63 00  
3771 NB Barneveld      Fax +31 (0)34 242 63 99  
P.O. Box 459      E-mail info-env@eurofins.nl  
3770 AL Barneveld NL      Site www.eurofins.nl

BNP Paribas S.A. 227 9245 25  
VAT/BTW No. NL 8043.14.883.B01  
KvK No. 09088623  
IBAN: NL71BNPA0227924525  
BIC: BNPANL2A

Eurofins Analytico B.V. is erkend door het Vlaamse Gewest (OVAM en Dep. LNE), het Brusselse Gewest (BIM), het Waalse Gewest (DGRNE-OWD) en door de overheden van Frankrijk en Luxemburg (MEV).

**Bijlage (C) met methodeverwijzingen behorende bij analysecertificaat 2013057770/1**

Pagina 1/1

Analyse	Methode	Techniek	Referentiemethode
Aromaten (BTEXN)	W0254	HS-GC-MS	Cf. pb 3130-1
Barium (Ba)	W0421	ICP-MS	Cf. pb 3110-3 en cf. NEN-EN-ISO 17294-2
Cadmium (Cd)	W0421	ICP-MS	Cf. pb 3110-3 en cf. NEN-EN-ISO 17294-2
Kobalt (Co)	W0421	ICP-MS	Cf. pb 3110-3 en cf. NEN-EN-ISO 17294-2
Koper (Cu)	W0421	ICP-MS	Cf. pb 3110-3 en cf. NEN-EN-ISO 17294-2
Kwik (Hg)	W0421	ICP-MS	Cf. pb 3110-3 en cf. NEN-EN-ISO 17294-2
Molybdeen (Mo)	W0421	ICP-MS	Cf. pb 3110-3 en cf. NEN-EN-ISO 17294-2
Nikkel (Ni)	W0421	ICP-MS	Cf. pb 3110-3 en cf. NEN-EN-ISO 17294-2
Lood (Pb)	W0421	ICP-MS	Cf. pb 3110-3 en cf. NEN-EN-ISO 17294-2
Zink (Zn)	W0421	ICP-MS	Cf. pb 3110-3 en cf. NEN-EN-ISO 17294-2
Xylenen som AS3000	W0254	HS-GC-MS	Cf. pb 3130-1
Styreen	W0254	HS-GC-MS	Cf. pb 3130-1
VOCL (11)	W0254	HS-GC-MS	Cf. pb 3130-1
tribroommethaan	W0254	HS-GC-MS	Cf. pb 3130-1
CKW : Vinylchloride	W0254	HS-GC-MS	Cf. pb 3130-1
CKW : 1,1-Dichlooretheen HS	W0254	HS-GC-MS	Cf. pb 3130-1
DiClEtheen som AS3000	W0254	HS-GC-MS	Cf. pb 3130-1
1,1-dichloorpropaan	W0254	HS-GC-MS	Cf. pb 3130-1
1,2-Dichloorpropaan	W0254	HS-GC-MS	Cf. pb 3130-1
1,3-dichloorpropaan	W0254	HS-GC-MS	Cf. pb 3130-1
DiChlprop. som AS300	W0254	HS-GC-MS	Cf. pb 3130-2 en gw. NEN EN ISO 15680
Minerale Olie (GC)	W0215	LVI-GC-FID	Cf. pb 3110-5

Nadere informatie over de toegepaste onderzoeksmethoden alsmede een classificatie van de meetonzekerheid staan vermeld in ons overzicht "Specificaties analysemethoden", versie 2011.

**Eurofins Analytico B.V.**

Gildeweg 44-46  
3771 NB Barneveld  
P.O. Box 459  
3770 AL Barneveld NL

Tel. +31 (0)34 242 63 00  
Fax +31 (0)34 242 63 99  
E-mail info-env@eurofins.nl  
Site www.eurofins.nl

BNP Paribas S.A. 227 9245 25  
VAT/BTW No. NL 8043.14.883.B01  
KvK No. 09088623  
IBAN: NL71BNPA0227924525  
BIC: BNPANL2A

Eurofins Analytico B.V. is erkend door het Vlaamse Gewest (OVAM en Dep. LNE), het Brusselse Gewest (BIM), het Waalse Gewest (DGRNE-OWD) en door de overheden van Frankrijk en Luxemburg (MEV).



ARCADIS Regio B.V.  
T.a.v. Mw. M. de Lange  
Postbus 63  
9400 AB ASSEN

## Analysecertificaat

Datum: 27-06-2013

Hierbij ontvangt u de resultaten van het navolgende laboratoriumonderzoek.

Certificaatnummer/Versie	2013055166/2
Uw projectnummer	727
Uw projectnaam	
Uw ordernummer	B02032.000377
Monster(s) ontvangen	03-05-2013

Dit certificaat mag uitsluitend in zijn geheel worden gereproduceerd.  
Aanvullende informatie behorend bij dit analysecertificaat kunt U vinden in het overzicht "Specificaties Analysemethoden". Extra exemplaren zijn verkrijgbaar bij de afdeling Verkoop en Advies.

De grondmonsters worden tot 6 weken na datum ontvangst bewaard en watermonsters tot 2 weken na datum ontvangst. Zonder tegenbericht worden de monsters nadien afgevoerd.  
Indien de monsters langer bewaard dienen te blijven verzoeken wij U dit exemplaar uiterlijk 1 week voor afloop van de standaardbewaarperiode ondertekend aan ons te retourneren. Voor de kosten van het langer bewaren van monsters verwijzen wij naar de prijslijst.

Bewaren tot:

Datum:

Naam:

Handtekening:

Wij vertrouwen erop uw opdracht hiermee naar verwachting te hebben uitgevoerd, mocht U naar aanleiding van dit analysecertificaat nog vragen hebben verzoeken wij U contact op te nemen met de afdeling Verkoop en Advies.

Met vriendelijke groet,

Eurofins Analytico B.V.



Ing. A. Veldhuizen  
Technical Manager

Eurofins Analytico B.V.

Gildeweg 44-46  
3771 NB Barneveld  
P.O. Box 459  
3770 AL Barneveld NL

Tel. +31 (0)34 242 63 00  
Fax +31 (0)34 242 63 99  
E-mail [info-env@eurofins.nl](mailto:info-env@eurofins.nl)  
Site [www.eurofins.nl](http://www.eurofins.nl)

BNP Paribas S.A. 227 9245 25  
VAT/BTW No. NL 8043.14.883.B01  
KvK No. 09088623  
IBAN: NL71BNPA0227924525  
BIC: BNPANL2A

Eurofins Analytico B.V. is erkend door het Vlaamse Gewest (OVAM en Dep. LNE), het Brusselse Gewest (BIM), het Waalse Gewest (DGRNE-OWD) en door de overheden van Frankrijk en Luxemburg (MEV).

## Analysecertificaat

Uw projectnummer	727	Certificaatnummer/Versie	2013055166/2
Uw projectnaam		Startdatum	03-05-2013
Uw ordernummer	B02032.000377	Rapportagedatum	27-06-2013/15:44
Datum monstername	01-05-2013	Bijlage	A, B, C
Monsternemer		Pagina	1/2
Monstermatrix	Grond; Grond (AS3000)		
Projectcode	2794 - Arcadis - TenneT Noord-West 380 kV		

Analyse	Eenheid	1	2
<b>Voorbehandeling</b>			
Cryogeen malen AS3000		Uitgevoerd	Uitgevoerd
<b>Bodemkundige analyses</b>			
S Droge stof	% (m/m)	78.9	73.5
S Organische stof	% (m/m) ds	3.6	1.3
Q Gloeirest	% (m/m) ds	95.5	97.6
S Korrelgrootte < 2 µm (Lutum)	% (m/m) ds	13.5	15.3
<b>Metalen</b>			
S Barium (Ba)	mg/kg ds	28	23
S Cadmium (Cd)	mg/kg ds	<0.17	<0.17
S Kobalt (Co)	mg/kg ds	6.2	7.0
S Koper (Cu)	mg/kg ds	7.0	<5.0
S Kwik (Hg)	mg/kg ds	<0.050	<0.050
S Molybdeen (Mo)	mg/kg ds	<1.5	<1.5
S Nikkel (Ni)	mg/kg ds	18	16
S Lood (Pb)	mg/kg ds	19	<13
S Zink (Zn)	mg/kg ds	53	37
<b>Minerale olie</b>			
Minerale olie (C10-C12)	mg/kg ds	<3.0	6.8
Minerale olie (C12-C16)	mg/kg ds	<5.0	<5.0
Minerale olie (C16-C21)	mg/kg ds	<6.0	<6.0
Minerale olie (C21-C30)	mg/kg ds	<12	<12
Minerale olie (C30-C35)	mg/kg ds	6.6	<6.0
Minerale olie (C35-C40)	mg/kg ds	<6.0	<6.0
S Minerale olie totaal (C10-C40)	mg/kg ds	<38	<38
<b>Polychloorbifenylen, PCB</b>			
S PCB 28	mg/kg ds	<0.0010	<0.0010
S PCB 52	mg/kg ds	<0.0010	<0.0010
S PCB 101	mg/kg ds	<0.0010	<0.0010
S PCB 118	mg/kg ds	<0.0010	<0.0010

### Nr. Monsteromschrijving

1	72701 (0-40) 72702 (0-35) 72703 (0-40) 72704 (0-40) 72705 (0-35) 72705 (35-50) 72706 (0-40)
2	72701 (50-100) 72701 (100-140) 72702 (35-85) 72702 (85-135) 72702 (135-165)

Analytico-nr.

7535284

7535285

Q: door RvA geaccrediteerde verrichting

A: AP04 erkende verrichting

S: AS 3000 erkende verrichting

Dit certificaat mag uitsluitend in zijn geheel worden gereproduceerd.

Eurofins Analytico B.V.

Gildeweg 44-46  
3771 NB Barneveld  
P.O. Box 459  
3770 AL Barneveld NL

Tel. +31 (0)34 242 63 00  
Fax +31 (0)34 242 63 99  
E-mail info-env@eurofins.nl  
Site www.eurofins.nl

BNP Paribas S.A. 227 9245 25  
VAT/BTW No. NL 8043.14.883.B01  
KvK No. 09088623  
IBAN: NL71BNP0227924525  
BIC: BNPANL2A

Eurofins Analytico B.V. is erkend door het Vlaamse Gewest (OVAM en Dep. LNE), het Brusselse Gewest (BIM), het Waalse Gewest (DGRNE-OWD) en door de overheden van Frankrijk en Luxemburg (MEV).



TESTEN  
RvA LO10

## Analysecertificaat

Uw projectnummer	727	Certificaatnummer/Versie	2013055166/2
Uw projectnaam		Startdatum	03-05-2013
Uw ordernummer	B02032.000377	Rapportagedatum	27-06-2013/15:44
Datum monstername	01-05-2013	Bijlage	A, B, C
Monsternemer		Pagina	2/2
Monstermatrix	Grond; Grond (AS3000)		
Projectcode	2794 - Arcadis - TenneT Noord-West 380 kV		

Analyse	Eenheid	1	2
S PCB 138	mg/kg ds	<0.0010	<0.0010
S PCB 153	mg/kg ds	<0.0010	<0.0010
S PCB 180	mg/kg ds	<0.0010	<0.0010
S PCB (som 7) (factor 0,7)	mg/kg ds	0.0049 <sup>1)</sup>	0.0049 <sup>1)</sup>
<b>Polycyclische Aromatische Koolwaterstoffen, PAK</b>			
S Naftaleen	mg/kg ds	<0.050	<0.050
S Fenanthreen	mg/kg ds	<0.050	<0.050
S Anthraceen	mg/kg ds	<0.050	<0.050
S Fluorantheen	mg/kg ds	<0.050	<0.050
S Benzo(a)anthraceen	mg/kg ds	<0.050	<0.050
S Chryseen	mg/kg ds	<0.050	<0.050
S Benzo(k)fluorantheen	mg/kg ds	<0.050	<0.050
S Benzo(a)pyreen	mg/kg ds	<0.050	<0.050
S Benzo(ghi)peryleen	mg/kg ds	<0.050	<0.050
S Indeno(123-cd)pyreen	mg/kg ds	<0.050	<0.050
S PAK VROM (10) (factor 0,7)	mg/kg ds	0.35 <sup>1)</sup>	0.35 <sup>1)</sup>

### Nr. Monsteromschrijving

1	72701 (0-40) 72702 (0-35) 72703 (0-40) 72704 (0-40) 72705 (0-35) 72705 (35-50) 72706 (0-40)
2	72701 (50-100) 72701 (100-140) 72702 (35-85) 72702 (85-135) 72702 (135-165)

### Analytico-nr.

7535284  
7535285

Eurofins Analytico B.V.



Q: door RvA geaccrediteerde verrichting  
A: AP04 erkende verrichting  
S: AS 3000 erkende verrichting

Dit certificaat mag uitsluitend in zijn geheel worden gereproduceerd.

Akkoord  
Pr.coörd.

VA

Gildeweg 44-46  
3771 NB Barneveld  
P.O. Box 459  
3770 AL Barneveld NL

Tel. +31 (0)34 242 63 00  
Fax +31 (0)34 242 63 99  
E-mail info-env@eurofins.nl  
Site www.eurofins.nl

BNP Paribas S.A. 227 9245 25  
VAT/BTW No. NL 8043.14.883.B01  
KvK No. 09088623  
IBAN: NL71BNP00227924525  
BIC: BNPANL2A

Eurofins Analytico B.V. is erkend door het Vlaamse Gewest (OVAM en Dep. LNE), het Brusselse Gewest (BIM), het Waalse Gewest (DGRNE-OWD) en door de overheden van Frankrijk en Luxemburg (MEV).



**Bijlage (A) met deelmonsterinformatie behorende bij analysecertificaat 2013055166/2**

Pagina 1/1

Analytico-nr.	Boornr	Omschrijving	Van	Tot	Barcode	Monsteromschrijving
7535284	72703	1	0	40	0530857803	72701 (0-40) 72702 (0-35) 72703 (0-40)
7535284	72704	1	0	40	0530857809	
7535284	72705	1	0	35	0530857810	
7535284	72701	1	0	40	0530857801	
7535284	72702	1	0	35	0530857807	
7535284	72706	1	0	40	0530857808	
7535284	72705	2	35	50	0530857813	
7535285	72701	2	50	100	0530857804	72701 (50-100) 72701 (100-140)
7535285	72702	2	35	85	0530857806	
7535285	72701	3	100	140	0530857800	
7535285	72702	3	85	135	0530857805	
7535285	72702	4	135	165	0530857802	



**Eurofins Analytico B.V.**

Gildeweg 44-46  
 3771 NB Barneveld  
 P.O. Box 459  
 3770 AL Barneveld NL  
 Tel. +31 (0)34 242 63 00  
 Fax +31 (0)34 242 63 99  
 E-mail [info-env@eurofins.nl](mailto:info-env@eurofins.nl)  
 Site [www.eurofins.nl](http://www.eurofins.nl)

BNP Paribas S.A. 227 9245 25  
 VAT/BTW No. NL 8043.14.883.B01  
 KvK No. 09088623  
 IBAN: NL71BNPA0227924525  
 BIC: BNPANL2A

Eurofins Analytico B.V. is erkend door het Vlaamse Gewest (OVAM en Dep. LNE), het Brusselse Gewest (BIM), het Waalse Gewest (DGRNE-OWD) en door de overheden van Frankrijk en Luxemburg (MEV).

**Bijlage (B) met opmerkingen behorende bij analysecertificaat 2013055166/2**

Pagina 1/1

**Algemene opmerking behorende bij analysecertificaat**

Dit analysecertificaat vervangt eerder uitgegeven certifica(o)t(en) met een lager versienummer

**Opmerking 1)**De toetswaarde van de som is gelijk aan de sommatie van  $0,7 \star RG$ **Eurofins Analytico B.V.**

Gildeweg 44-46      Tel. +31 (0)34 242 63 00  
3771 NB Barneveld      Fax +31 (0)34 242 63 99  
P.O. Box 459      E-mail info-env@eurofins.nl  
3770 AL Barneveld NL      Site www.eurofins.nl

BNP Paribas S.A. 227 9245 25  
VAT/BTW No. NL 8043.14.883.B01  
KvK No. 09088623  
IBAN: NL71BNPA0227924525  
BIC: BNPANL2A

Eurofins Analytico B.V. is erkend door het Vlaamse Gewest (OVAM en Dep. LNE), het Brusselse Gewest (BIM), het Waalse Gewest (DGRNE-OWD) en door de overheden van Frankrijk en Luxemburg (MEV).

**Bijlage (C) met methodeverwijzingen behorende bij analysecertificaat 2013055166/2**

Pagina 1/1

Analyse	Methode	Techniek	Referentiemethode
Cryogeen malen AS3000	W0106	Voorbehandeling	Cf. AS3000
Droge Stof	W0104	Gravimetrie	Cf. pb 3010-2 en Gw. NEN-ISO 11465
Organische stof/Gloeirest	W0109	Gravimetrie	Cf. pb 3010-3 en cf. NEN 5754
Korrelgrootte < 2 µm (Lutum)	W0173	Sedimentatie	Cf. pb 3010-4 en cf. NEN 5753
Barium (Ba)	W0423	ICP-MS	Cf. pb 3010-5 en cf. NEN-EN-ISO 17294-2
Cadmium (Cd)	W0423	ICP-MS	Cf. pb 3010-5 en cf. NEN-EN-ISO 17294-2
Kobalt (Co)	W0423	ICP-MS	Cf. pb 3010-5 en cf. NEN-EN-ISO 17294-2
Koper (Cu)	W0423	ICP-MS	Cf. pb 3010-5 en cf. NEN-EN-ISO 17294-2
Kwik (Hg)	W0423	ICP-MS	Cf. pb 3010-5 en cf. NEN-EN-ISO 17294-2
Molybdeen (Mo)	W0423	ICP-MS	Cf. pb 3010-5 en cf. NEN-EN-ISO 17294-2
Nikkel (Ni)	W0423	ICP-MS	Cf. pb 3010-5 en cf. NEN-EN-ISO 17294-2
Lood (Pb)	W0423	ICP-MS	Cf. pb 3010-5 en cf. NEN-EN-ISO 17294-2
Zink (Zn)	W0423	ICP-MS	Cf. pb 3010-5 en cf. NEN-EN-ISO 17294-2
Minerale Olie (GC)	W0202	GC-FID	Cf. pb 3010-7 en cf. NEN 6978
Polychloorbifenylen (PCB)	W0271	GC-MS	Cf. pb 3010-8 en gw. NEN 6980
PAK som AS3000/AP04	W0271	GC-MS	Cf. pb. 3010-6 en gw. NEN-ISO 18287
PAK (VROM)	W0271	GC-MS	Cf. pb. 3010-6 en gw. NEN-ISO 18287

Nadere informatie over de toegepaste onderzoeksmethoden alsmede een classificatie van de meetonzekerheid staan vermeld in ons overzicht "Specificaties analysemethoden", versie 2011.

**Eurofins Analytico B.V.**

Gildeweg 44-46  
 3771 NB Barneveld  
 P.O. Box 459  
 3770 AL Barneveld NL

Tel. +31 (0)34 242 63 00  
 Fax +31 (0)34 242 63 99  
 E-mail [info-env@eurofins.nl](mailto:info-env@eurofins.nl)  
 Site [www.eurofins.nl](http://www.eurofins.nl)

BNP Paribas S.A. 227 9245 25  
 VAT/BTW No. NL 8043.14.883.B01  
 KvK No. 09088623  
 IBAN: NL71BNP0227924525  
 BIC: BNPANL2A

Eurofins Analytico B.V. is erkend door het Vlaamse Gewest (OVAM en Dep. LNE), het Brusselse Gewest (BIM), het Waalse Gewest (DGRNE-OWD) en door de overheden van Frankrijk en Luxemburg (MEV).

ARCADIS Regio B.V.  
T.a.v. Mw. M. de Lange  
Postbus 63  
9400 AB ASSEN

## Analysecertificaat

Datum: 10-05-2013

Hierbij ontvangt u de resultaten van het navolgende laboratoriumonderzoek.

Certificaatnummer/Versie	2013055167/1
Uw projectnummer	727
Uw projectnaam	
Uw ordernummer	B02032.000377
Monster(s) ontvangen	03-05-2013

Dit certificaat mag uitsluitend in zijn geheel worden gereproduceerd.  
Aanvullende informatie behorend bij dit analysecertificaat kunt U vinden in het overzicht "Specificaties Analysemethoden". Extra exemplaren zijn verkrijgbaar bij de afdeling Verkoop en Advies.

De grondmonsters worden tot 6 weken na datum ontvangst bewaard en watermonsters tot 2 weken na datum ontvangst. Zonder tegenbericht worden de monsters nadien afgevoerd.  
Indien de monsters langer bewaard dienen te blijven verzoeken wij U dit exemplaar uiterlijk 1 week voor afloop van de standaardbewaarperiode ondertekend aan ons te retourneren. Voor de kosten van het langer bewaren van monsters verwijzen wij naar de prijslijst.

Bewaren tot:

Datum:

Naam:

Handtekening:

Wij vertrouwen erop uw opdracht hiermee naar verwachting te hebben uitgevoerd, mocht U naar aanleiding van dit analysecertificaat nog vragen hebben verzoeken wij U contact op te nemen met de afdeling Verkoop en Advies.

Met vriendelijke groet,

Eurofins Analytico B.V.



Ing. A. Veldhuizen  
Technical Manager

Eurofins Analytico B.V.

Gildeweg 44-46  
3771 NB Barneveld  
P.O. Box 459  
3770 AL Barneveld NL

Tel. +31 (0)34 242 63 00  
Fax +31 (0)34 242 63 99  
E-mail [info-env@eurofins.nl](mailto:info-env@eurofins.nl)  
Site [www.eurofins.nl](http://www.eurofins.nl)

BNP Paribas S.A. 227 9245 25  
VAT/BTW No. NL 8043.14.883.B01  
KvK No. 09088623  
IBAN: NL71BNPA0227924525  
BIC: BNPANL2A

Eurofins Analytico B.V. is erkend door het Vlaamse Gewest (OVAM en Dep. LNE), het Brusselse Gewest (BIM), het Waalse Gewest (DGRNE-OWD) en door de overheden van Frankrijk en Luxemburg (MEV).

**Analysecertificaat**

Uw projectnummer	727	Certificaatnummer/Versie	2013055167/1
Uw projectnaam		Startdatum	03-05-2013
Uw ordernummer	B02032.000377	Rapportagedatum	10-05-2013/11:26
Datum monstername	01-02-2004	Bijlage	A, B, C, D
Monsternemer	jan uitham	Pagina	1/2
Monstermatrix	Grond; Waterbodem (AS3000)		
Projectcode	2794 - Arcadis - TenneT Noord-West 380 kV		

Analyse	Eenheid	1	2	3
<b>Bodemkundige analyses</b>				
S Droge stof	% (m/m)		54.2	45.7
S Droge stof	% (m/m)	42.6		
S Organische stof	% (m/m) ds	7.7	3.6	3.8
S Gloeirest	% (m/m) ds	91.0	94.7	95.2
S Korrelgrootte < 2 µm	% (m/m) ds	19.8	24.2	14.9
<b>Metalen</b>				
S Barium (Ba)	mg/kg ds	<92	<72	<86
S Cadmium (Cd)	mg/kg ds	<0.38	<0.30	<0.31
S Kobalt (Co)	mg/kg ds	5.3	6.4	<4.9
S Koper (Cu)	mg/kg ds	10	8.9	9.7
S Kwik (Hg)	mg/kg ds	<0.094	<0.074	<0.078
S Molybdeen (Mo)	mg/kg ds	<1.5	<1.5	<1.5
S Nikkel (Ni)	mg/kg ds	15	21	17
S Lood (Pb)	mg/kg ds	<19	17	<16
S Zink (Zn)	mg/kg ds	55	64	52
<b>Minerale olie</b>				
Minerale olie (C10-C12)	mg/kg ds	9.8	6.6	<7.0
Minerale olie (C12-C16)	mg/kg ds	<9.4	7.8	<12
Minerale olie (C16-C21)	mg/kg ds	21	14	<14
Minerale olie (C21-C30)	mg/kg ds	59	28	<28
Minerale olie (C30-C35)	mg/kg ds	48	17	15
Minerale olie (C35-C40)	mg/kg ds	19	<8.9	<14
S Minerale olie totaal (C10-C40)	mg/kg ds	160	77	<84
Chromatogram olie (GC)		Zie bijl.	Zie bijl.	Zie bijl.
<b>Polychloorbifenylen, PCB</b>				
S PCB 28	mg/kg ds	<0.0050	<0.0010	<0.0010
S PCB 52	mg/kg ds	<0.0050	<0.0010	<0.0010
S PCB 101	mg/kg ds	<0.0050	<0.0010	<0.0010
S PCB 118	mg/kg ds	<0.0050	<0.0010	<0.0010

<b>Nr. Monsteromschrijving</b>	
1	727001bs (10-20)
2	72701sl (20-35)
3	72702sl (20-35)

<b>Analytico-nr.</b>
7535286
7535287
7535288

Q: door RvA geaccrediteerde verrichting  
 A: AP04 erkende verrichting  
 S: AS 3000 erkende verrichting

Dit certificaat mag uitsluitend in zijn geheel worden gereproduceerd.

Eurofins Analytico B.V.

Gildeweg 44-46  
 3771 NB Barneveld  
 P.O. Box 459  
 3770 AL Barneveld NL  
 Tel. +31 (0)34 242 63 00  
 Fax +31 (0)34 242 63 99  
 E-mail info-env@eurofins.nl  
 Site www.eurofins.nl

BNP Paribas S.A. 227 9245 25  
 VAT/BTW No. NL 8043.14.883.B01  
 KvK No. 09088623  
 IBAN: NL71BNPA0227924525  
 BIC: BNPANL2A

Eurofins Analytico B.V. is erkend door het Vlaamse Gewest (OVAM en Dep. LNE), het Brusselse Gewest (BIM), het Waalse Gewest (DGRNE-OWD) en door de overheden van Frankrijk en Luxemburg (MEV).





## Analysecertificaat

Uw projectnummer	727	Certificaatnummer/Versie	2013055167/1
Uw projectnaam		Startdatum	03-05-2013
Uw ordernummer	B02032.000377	Rapportagedatum	10-05-2013/11:26
Datum monstername	01-02-2004	Bijlage	A, B, C, D
Monsternemer	jan uitham	Pagina	2/2
Monstermatrix	Grond; Waterbodem (AS3000)		
Projectcode	2794 - Arcadis - TenneT Noord-West 380 kV		

Analyse	Eenheid	1	2	3
S PCB 138	mg/kg ds	<0.0050	<0.0010	<0.0010
S PCB 153	mg/kg ds	<0.0050	<0.0010	<0.0010
S PCB 180	mg/kg ds	<0.0050	<0.0010	<0.0010
S PCB (som 7) (factor 0,7)	mg/kg ds	0.024 <sup>2)</sup>	0.0049 <sup>1)</sup>	0.0049 <sup>1)</sup>
<b>Polycyclische Aromatische Koolwaterstoffen, PAK</b>				
S Naftaleen	mg/kg ds	<0.25	<0.050	<0.050
S Fenanthreen	mg/kg ds	3.8	<0.050	<0.050
S Anthraceen	mg/kg ds	1.3	<0.050	<0.050
S Fluorantheen	mg/kg ds	7.8	<0.050	<0.050
S Benzo(a)anthraceen	mg/kg ds	3.0	<0.050	<0.050
S Chryseen	mg/kg ds	3.6	<0.050	<0.050
S Benzo(k)fluorantheen	mg/kg ds	1.4	<0.050	<0.050
S Benzo(a)pyreen	mg/kg ds	2.5	<0.050	<0.050
S Benzo(ghi)peryleen	mg/kg ds	1.7	<0.050	<0.050
S Indeno(123-cd)pyreen	mg/kg ds	1.9	<0.050	<0.050
S PAK VROM (10) (factor 0,7)	mg/kg ds	27 <sup>3)</sup>	0.35 <sup>1)</sup>	0.35 <sup>1)</sup>

### Nr. Monsteromschrijving

- 1 727001bs (10-20)
- 2 72701sl (20-35)
- 3 72702sl (20-35)

### Analytico-nr.

7535286  
7535287  
7535288

Eurofins Analytico B.V.



Q: door RvA geaccrediteerde verrichting  
A: AP04 erkende verrichting  
S: AS 3000 erkende verrichting

Dit certificaat mag uitsluitend in zijn geheel worden gereproduceerd.

Akkoord  
Pr.coörd.

VA

Gildeweg 44-46  
3771 NB Barneveld  
P.O. Box 459  
3770 AL Barneveld NL

Tel. +31 (0)34 242 63 00  
Fax +31 (0)34 242 63 99  
E-mail info-env@eurofins.nl  
Site www.eurofins.nl

BNP Paribas S.A. 227 9245 25  
VAT/BTW No. NL 8043.14.883.B01  
KvK No. 09088623  
IBAN: NL71BNPR0227924525  
BIC: BNPANL2A

Eurofins Analytico B.V. is erkend door het Vlaamse Gewest (OVAM en Dep. LNE), het Brusselse Gewest (BIM), het Waalse Gewest (DGRNE-OWD) en door de overheden van Frankrijk en Luxemburg (MEV).



**Bijlage (A) met deelmonsterinformatie behorende bij analysecertificaat 2013055167/1**

Pagina 1/1

Analytico-nr.	Boornr	Omschrijving	Van	Tot	Barcode	Monsteromschrijving
7535286	727001bs	1	10	20	0530852002	727001bs (10-20)
7535287	72701sl	1	20	35	0530857812	72701sl (20-35)
7535288	72702sl	1	20	35	0530857811	72702sl (20-35)



**Eurofins Analytico B.V.**

Gildeweg 44-46  
3771 NB Barneveld  
P.O. Box 459  
3770 AL Barneveld NL

Tel. +31 (0)34 242 63 00  
Fax +31 (0)34 242 63 99  
E-mail [info-env@eurofins.nl](mailto:info-env@eurofins.nl)  
Site [www.eurofins.nl](http://www.eurofins.nl)

BNP Paribas S.A. 227 9245 25  
VAT/BTW No. NL 8043.14.883.B01  
KvK No. 09088623  
IBAN: NL71BNPA0227924525  
BIC: BNPANL2A

Eurofins Analytico B.V. is erkend door het Vlaamse Gewest (OVAM en Dep. LNE), het Brusselse Gewest (BIM), het Waalse Gewest (DGRNE-OWD) en door de overheden van Frankrijk en Luxemburg (MEV).

**Bijlage (B) met opmerkingen behorende bij analysecertificaat 2013055167/1**

Pagina 1/1

**Opmerking 1)**De toetswaarde van de som is gelijk aan de sommatie van  $0,7 \cdot RG$ **Opmerking 2)**

Rapportagegrens verhoogd t.g.v. verdunning van het monster vanwege matrixstoring.

**Opmerking 3)**

Rapportagegrens verhoogd t.g.v. verdunning monster.

**Eurofins Analytico B.V.**

Gildeweg 44-46      Tel. +31 (0)34 242 63 00  
3771 NB Barneveld      Fax +31 (0)34 242 63 99  
P.O. Box 459      E-mail info-env@eurofins.nl  
3770 AL Barneveld NL      Site www.eurofins.nl

BNP Paribas S.A. 227 9245 25  
VAT/BTW No. NL 8043.14.883.B01  
KvK No. 09088623  
IBAN: NL71BNPA0227924525  
BIC: BNPANL2A

Eurofins Analytico B.V. is erkend door het Vlaamse Gewest (OVAM en Dep. LNE), het Brusselse Gewest (BIM), het Waalse Gewest (DGRNE-OWD) en door de overheden van Frankrijk en Luxemburg (MEV).

**Bijlage (C) met methodeverwijzingen behorende bij analysecertificaat 2013055167/1**

Pagina 1/1

Analyse	Methode	Techniek	Referentiemethode
Droge Stof	W0104	Gravimetrie	Cf. pb 3210-1 en cf. NEN-EN 12880
Droge stof	W0104	Gravimetrie	Cf. pb 3210-1 en cf. NEN-EN 12880
Organische stof/Gloeirest	W0109	ICP-AES	Cf. 3210-2a/b en cf. NEN 5754/EN 12879
Korrelgrootte < 2 µm (Lutum)	W0173	Sedimentatie	Cf. pb 3210-3 en cf. NEN 5753
Sedimentatie			
Barium (Ba)	W0423	ICP-MS	Cf. NEN-EN-ISO 17294-2
Cadmium (Cd)	W0423	ICP-MS	Cf. pb 3210-4/3250-1 & NEN-EN-ISO 17294-2
Kobalt (Co)	W0423	ICP-MS	Cf. pb 3210-4/3250-1 & NEN-EN-ISO 17294-2
Koper (Cu)	W0423	ICP-MS	Cf. pb 3210-4/3250-1 & NEN-EN-ISO 17294-2
Kwik (Hg)	W0423	ICP-MS	Cf. pb 3210-4/3250-1 & NEN-EN-ISO 17294-2
Molybdeen (Mo)	W0423	ICP-MS	Cf. pb 3210-4/3250-1 & NEN-EN-ISO 17294-2
Nikkel (Ni)	W0423	ICP-MS	Cf. pb 3210-4/3250-1 & NEN-EN-ISO 17294-2
Lood (Pb)	W0423	ICP-MS	Cf. pb 3210-4/3250-1 & NEN-EN-ISO 17294-2
Zink (Zn)	W0423	ICP-MS	Cf. pb 3210-4/3250-1 & NEN-EN-ISO 17294-2
Minerale olie (GC)	W0202	GC-FID	Cf. pb 3210-6 en gw. NEN 6978
Chromatogram M0 (GC)	W0202	GC-FID	Eigen methode
Polychloorbifenylen (PCB)	W0271	GC-MS	Cf. pb. 3210-7 & gw. NEN 6980
PAK (VR0M)	W0271	GC-MS	Cf. pb. 3210-5 & gw. NEN-ISO 18287
PAK som AS3000/AP04	W0271	GC-MS	gw. NEN-ISO 18287

Nadere informatie over de toegepaste onderzoeksmethoden alsmede een classificatie van de meetonzekerheid staan vermeld in ons overzicht "Specificaties analysemethoden", versie 2011.

**Bijlage (D) opmerkingen aangaande de monstername en conserveringstermijn 2013055167/1**

Pagina 1/1

Er zijn verschillen met de richtlijnen geconstateerd die de betrouwbaarheid van de resultaten van onderstaande monsters of analyses mogelijk hebben beïnvloed.

<b>Analyse</b>	<b>Analytico-nr.</b>
De conserveringstermijn is voor de betreffende analyse overschreden.	
Inweeg Destructie	7535287 7535288
Organische stof	7535287 7535288
Minerale Olie (GC) (Voorbehandeling)	7535287 7535288
Korrelgrootte < 2 µm	7535287 7535288
Extractie PCB/PAK	7535287 7535288



**Eurofins Analytico B.V.**

Gildeweg 44-46  
3771 NB Barneveld  
P.O. Box 459  
3770 AL Barneveld NL

Tel. +31 (0)34 242 63 00  
Fax +31 (0)34 242 63 99  
E-mail [info-env@eurofins.nl](mailto:info-env@eurofins.nl)  
Site [www.eurofins.nl](http://www.eurofins.nl)

BNP Paribas S.A. 227 9245 25  
VAT/BTW No. NL 8043.14.883.B01  
KvK No. 09088623  
IBAN: NL71BNP0227924525  
BIC: BNPANL2A

Eurofins Analytico B.V. is erkend door het Vlaamse Gewest (OVAM en Dep. LNE), het Brusselse Gewest (BIM), het Waalse Gewest (DGRNE-OWD) en door de overheden van Frankrijk en Luxemburg (MEV).

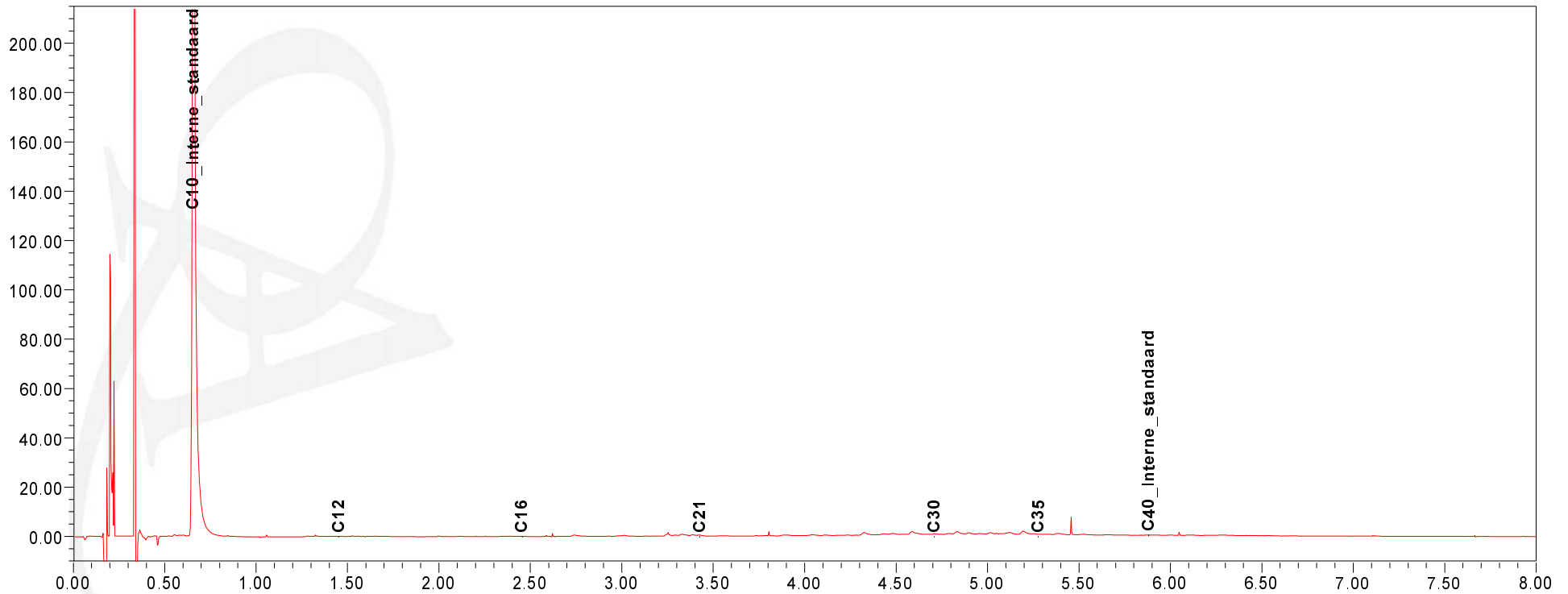
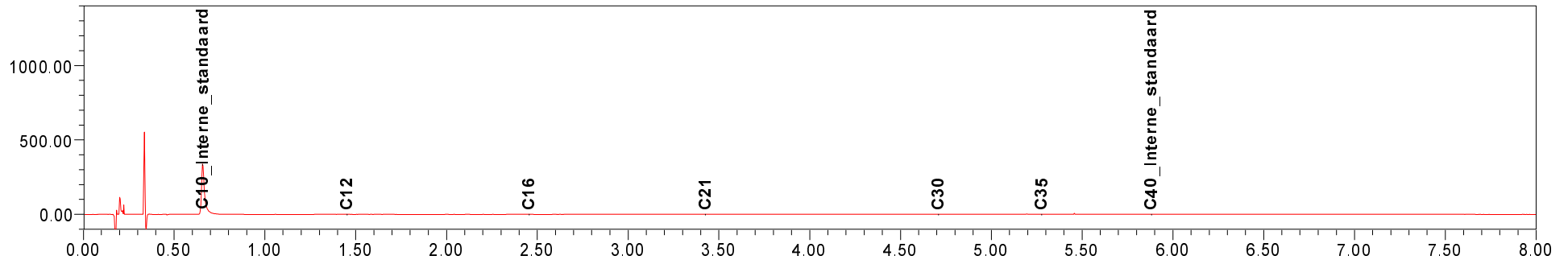
# Chromatogram TPH/Mineral Oil

Sample id.: 7535286

Certificate no.: 2013055167

Sample description.: 727001bs (10-20)

Bijlagen H5 - locatie 727 - Pagina 21 van 37



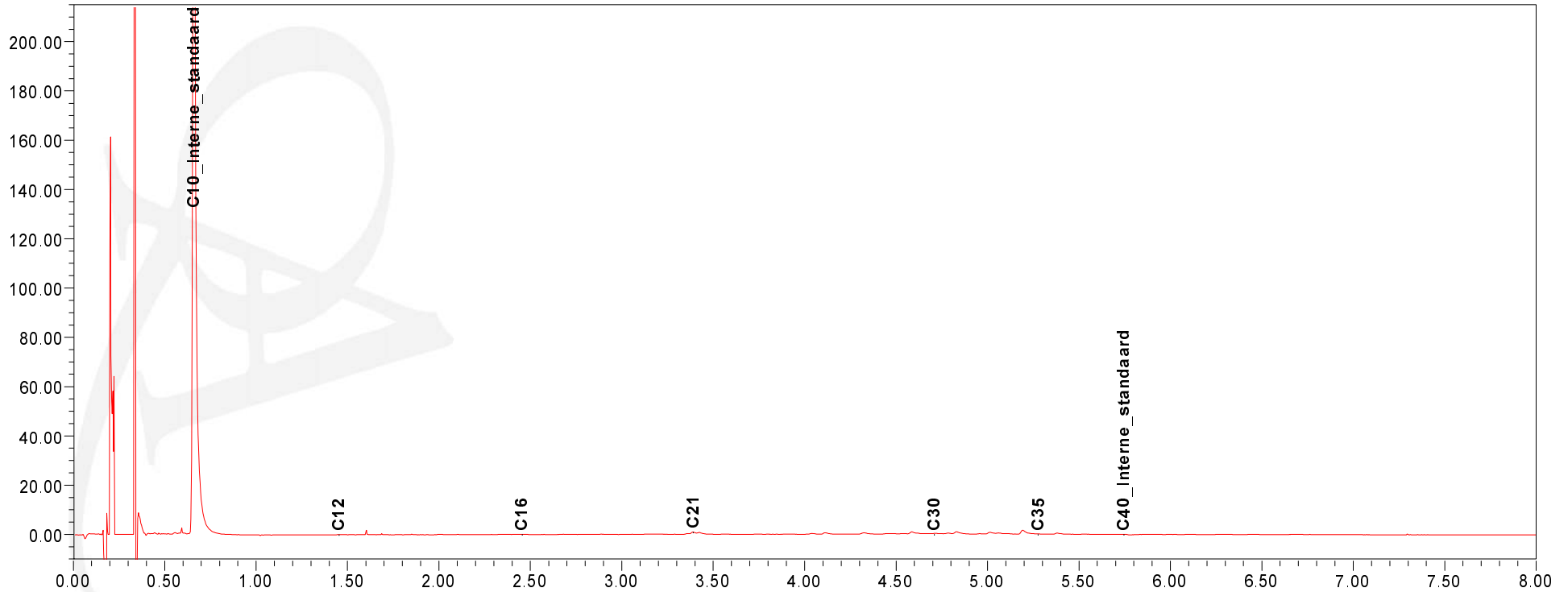
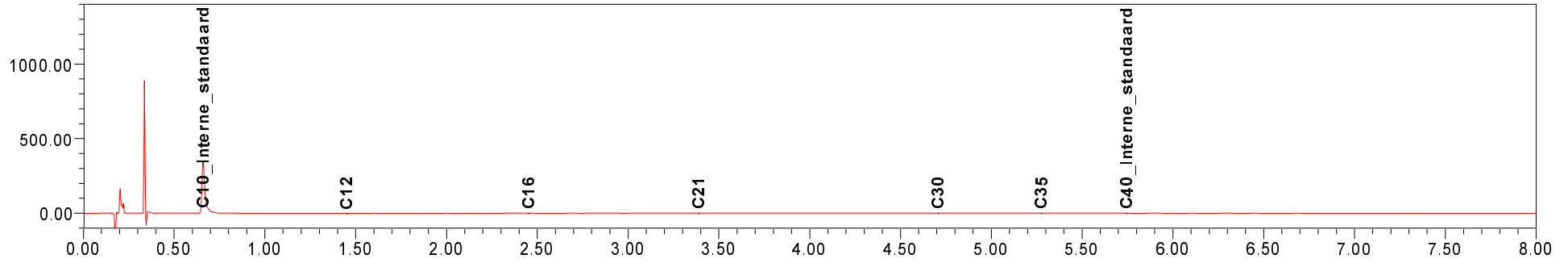
# Chromatogram TPH/Mineral Oil

Sample id.: 7535287

Certificate no.: 2013055167

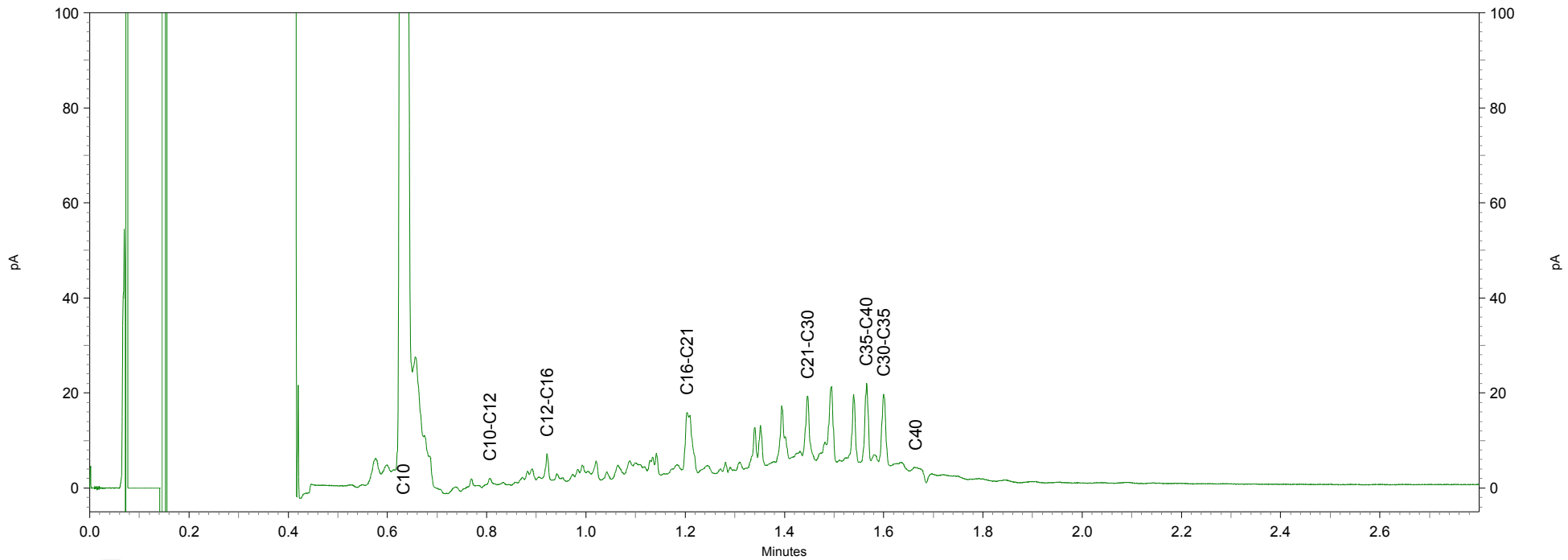
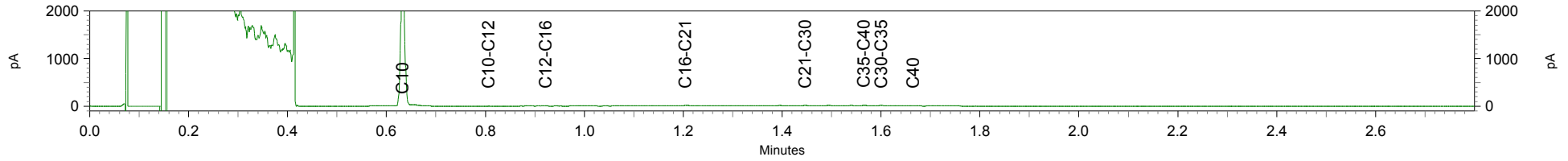
Sample description.: 72701sl (20-35)

Bijlagen H5 - locatie 727 - Pagina 22 van 37



# Chromatogram TPH/ Mineral Oil

Sample ID.: 7535288  
Certificate no.: 2013055167  
Sample description.: 72702sl (20-35)





**Toetsing: S en I 2012 incl Barium**

Uw projectnummer	727
Uw projectnaam	
Uw ordernummer	B02032.000377
Datum monsternamen	01-05-2013
Monsternemer	
Certificaatnummer	2013055166
Startdatum	03-05-2013
Rapportagedatum	11-05-2013

Analyse	Eenheid	72701 (0-40) 72701 (50-100) 72701 (100-140) 72702 (35-85) 7535284	72701 (50-100) 72701 (100-140) 72702 (35-85) 7535285
<b>Bodemtype correctie</b>			
Organische stof		3,6	1,3
Korrelgrootte < 2 µm (Lutum)		13,5	15,3
<b>Voorbehandeling</b>			
Cryogeen malen AS3000		Uitgevoerd	Uitgevoerd
<b>Bodemkundige analyses</b>			
Droge stof	% (m/m)	78,9	73,5
Organische stof	% (m/m) ds	3,6	1,3
Gloeirest	% (m/m) ds	95,5	97,6
Korrelgrootte < 2 µm (Lutum)	% (m/m) ds	13,5	15,3
<b>Metalen</b>			
Barium (Ba)	mg/kg ds	28 -	23 -
Cadmium (Cd)	mg/kg ds	<0,17 -	<0,17 -
Kobalt (Co)	mg/kg ds	6,2 -	7 -
Koper (Cu)	mg/kg ds	7 -	<5,0 -
Kwik (Hg)	mg/kg ds	<0,050 -	<0,050 -
Molybdeen (Mo)	mg/kg ds	<1,5 -	<1,5 -
Nikkel (Ni)	mg/kg ds	18 -	16 -
Lood (Pb)	mg/kg ds	19 -	<13 -
Zink (Zn)	mg/kg ds	53 -	37 -
<b>Minerale olie</b>			
Minerale olie (C10-C12)	mg/kg ds	<3,0	6,8
Minerale olie (C12-C16)	mg/kg ds	<5,0	<5,0
Minerale olie (C16-C21)	mg/kg ds	<6,0	<6,0
Minerale olie (C21-C30)	mg/kg ds	<12	<12
Minerale olie (C30-C35)	mg/kg ds	6,6	<6,0
Minerale olie (C35-C40)	mg/kg ds	<6,0	<6,0
Minerale olie totaal (C10-C40)	mg/kg ds	<38 -	<38 -
<b>Polychloorbifenylen, PCB</b>			
PCB 28	mg/kg ds	<0,0010	<0,0010
PCB 52	mg/kg ds	<0,0010	<0,0010
PCB 101	mg/kg ds	<0,0010	<0,0010
PCB 118	mg/kg ds	<0,0010	<0,0010
PCB 138	mg/kg ds	<0,0010	<0,0010
PCB 153	mg/kg ds	<0,0010	<0,0010
PCB 180	mg/kg ds	<0,0010	<0,0010
PCB (som 7) (factor 0,7)	mg/kg ds	0,0049 -	0,0049 -
<b>Polycyclische Aromatische Koolwaterstoffen, PAK</b>			
Naftaleen	mg/kg ds	<0,050	<0,050
Fenanthreen	mg/kg ds	<0,050	<0,050
Anthraceen	mg/kg ds	<0,050	<0,050
Fluorantheen	mg/kg ds	<0,050	<0,050
Benzo(a)anthraceen	mg/kg ds	<0,050	<0,050
Chryseen	mg/kg ds	<0,050	<0,050
Benzo(k)fluorantheen	mg/kg ds	<0,050	<0,050
Benzo(a)pyreen	mg/kg ds	<0,050	<0,050
Benzo(ghi)peryleen	mg/kg ds	<0,050	<0,050
Indeno(123-cd)pyreen	mg/kg ds	<0,050	<0,050
PAK VROM (10) (factor 0,7)	mg/kg ds	0,35 -	0,35 -

**Legenda**

Monsternr	Analytico-nr
72701 (0-40) 72702 (0-35) 72703 (0-40) 72704 (7535284)	
72701 (50-100) 72701 (100-140) 72702 (35-85) 7535285	

< streefwaarde/aw2000 of RG	-
> streefwaarde/aw2000	*
> Tussenwaarde (T)	**
> Interventiewaarde (I)	***
Niet getoetst	

Deze toetsing is met de grootste zorg samengesteld.

Eurofins Analytico B.V. is echter niet verantwoordelijk voor de uitkomst van deze toetsing.

Mocht u een probleem in deze toetsing signaleren, dan verzoeken

wij u vriendelijk dit door te geven aan [pais.helpdesk@analytico.com](mailto:pais.helpdesk@analytico.com)

**Toetsing: S en I 2012 incl Barium**

Uw projectnummer	727
Uw projectnaam	
Uw ordernummer	B02032.000377
Datum monsternamen	08-05-2013
Monsternemer	Marcel la Crois
Certificaatnummer	2013057770
Startdatum	10-05-2013
Rapportagedatum	15-05-2013

Analyse	Eenheid	72701 (200-300)
<b>Metalen</b>		
Barium (Ba)	µg/L	670 ***
Cadmium (Cd)	µg/L	<0,80 -
Kobalt (Co)	µg/L	<5,0 -
Koper (Cu)	µg/L	<15 -
Kwik (Hg)	µg/L	<0,050 -
Molybdeen (Mo)	µg/L	<3,6 -
Nikkel (Ni)	µg/L	<15 -
Lood (Pb)	µg/L	<15 -
Zink (Zn)	µg/L	240 *
<b>Vluchtige Aromatische Koolwaterstoffen</b>		
Benzeen	µg/L	<0,20 -
Tolueen	µg/L	<0,30 -
Ethylbenzeen	µg/L	<0,30 -
o-Xyleen	µg/L	<0,10 -
m,p-Xyleen	µg/L	<0,20 -
Xylenen (som) factor 0,7	µg/L	0,21 -
BTEX (som)	µg/L	<1,1 -
Naftaleen	µg/L	<0,050 -
Styreen	µg/L	<0,30 -
<b>Vluchtige organische halogeenkoolwaterstoffen</b>		
Dichloormethaan	µg/L	<0,20 -
Trichloormethaan	µg/L	<0,60 -
Tetrachloormethaan	µg/L	<0,10 -
Trichlooretheen	µg/L	<0,60 -
Tetrachlooretheen	µg/L	<0,10 -
1,1-Dichloorethaan	µg/L	<0,60 -
1,2-Dichloorethaan	µg/L	<0,60 -
1,1,1-Trichloorethaan	µg/L	<0,10 -
1,1,2-Trichloorethaan	µg/L	<0,10 -
cis 1,2-Dichlooretheen	µg/L	<0,10 -
trans 1,2-Dichlooretheen	µg/L	<0,10 -
CKW (som)	µg/L	<3,2 -
Tribroommethaan	µg/L	<2,0 -
Vinylchloride	µg/L	<0,10 -
1,1-Dichlooretheen	µg/L	<0,10 -
1,2-Dichloorethenen (Som) factor 0,7	µg/L	0,14 -
1,1-Dichloorpropaan	µg/L	<0,25 -
1,2-Dichloorpropaan	µg/L	<0,25 -
1,3-Dichloorpropaan	µg/L	<0,25 -
Dichloorpropanen som factor 0.7	µg/L	0,52 -
<b>Minerale olie</b>		
Minerale olie (C10-C12)	µg/L	<8,0 -
Minerale olie (C12-C16)	µg/L	<15 -
Minerale olie (C16-C21)	µg/L	<16 -
Minerale olie (C21-C30)	µg/L	<31 -
Minerale olie (C30-C35)	µg/L	<15 -
Minerale olie (C35-C40)	µg/L	<15 -
Minerale olie totaal (C10-C40)	µg/L	<100 -

**Legenda**

Monsternr	Analytico-nr
72701 (200-300)	7544949
< streefwaarde/aw2000 of RG	-
> streefwaarde/aw2000	*
> Tussenwaarde (T)	**
> Interventiewaarde (I)	***
Niet getoetst	

Deze toetsing is met de grootste zorg samengesteld, Eurofins Analytico B.V. is echter niet verantwoordelijk voor de uitkomst van deze toetsing. Mocht u een probleem in deze toetsing signaleren, dan verzoeken wij u vriendelijk dit door te geven aan [pais.helpdesk@analytico.com](mailto:pais.helpdesk@analytico.com)

**Toetsing volgens:** Toepassen in oppervlaktewater (Bbk)

**Towabo 4.0.400**

**Datum toetsing:** 26-07-2013

**Meetpunt:** 727001bs (10-20)

**Datum monstername:** 03-05-2013

**Tijd monstername:** 0:00:00

**Beheerder:** ONBEKEND

**X-coördinaat:** 0

**Y-coördinaat:** 0

**Maaiveld t.o.v. NAP (m):** 0

**Compartiment:** Bodem/Sediment

**Laag boven (cm):** 0

**Laag onder (cm):** 0

**Gebruikte standaardisatiemethode:** Bbk

**Gebruikte grootheid voor standaardisatie:**

-als org.stofgehalte : 7,70 %

-als lutumgehalte : 19,80 %

Parameter	hoe.	eenheid	gemeten gehalte	gestand. gehalte	oordeel	melding	% oversch.
<i>METALEN</i>							
cadmium	dg	mg/kg <	0,380	0,298	<=AW		-
anorganisch kwik	dg	mg/kg <	0,094	0,071	<=AW		-
koper	dg	mg/kg	10,000	11,429	<=AW		-
nikkel	dg	mg/kg	15,000	17,617	<=AW		-
lood	dg	mg/kg <	19,000	14,587	<=AW		-
zink	dg	mg/kg	55,000	63,663	<=AW		-
cobalt	dg	mg/kg	5,300	6,323	<=AW		-
molybdeen	dg	mg/kg <	1,500	1,050	<=AW	*	-
<i>PAK</i>							
som PAK 10 (VROM)	dg	mg/kg	27,175	27,175	B		201,94
<i>OVERIGE STOFFEN</i>							
minerale olie GC	dg	mg/kg	160,000	207,792	A		9,36
<i>PCB</i>							
PCB-28	dg	ug/kg <	5,000	4,545	A		203,03
PCB-52	dg	ug/kg <	5,000	4,545	A		127,27
PCB-101	dg	ug/kg <	5,000	4,545	A		203,03
PCB-118	dg	ug/kg <	5,000	4,545	A		1,01
PCB-138	dg	ug/kg <	5,000	4,545	A		13,64
PCB-153	dg	ug/kg <	5,000	4,545	A		29,87
PCB-180	dg	ug/kg <	5,000	4,545	A		81,82
som PCB 7	dg	ug/kg <	35,000	31,818	A		59,09

**Aantal getoetste parameters:** 18

**Eindoordeel:** Klasse B

**Meldingen:**

\* Indicatief toetsresultaat

Voor één of meerdere meetwaarden is de rapportagegrens ten opzichte van AS3000 verhoogd.

**Toetsing volgens:** Toepassen in oppervlaktewater (Bbk)

**Towabo 4.0.400**

**Datum toetsing:** 26-07-2013

**Meetpunt:** 72701sl (20-35)

**Datum monstername:** 03-05-2013

**Tijd monstername:** 0:00:00

**Beheerder:** ONBEKEND

**X-coördinaat:** 0

**Y-coördinaat:** 0

**Maaiveld t.o.v. NAP (m):** 0

**Compartiment:** Bodem/Sediment

**Laag boven (cm):** 0

**Laag onder (cm):** 0

**Gebruikte standaardisatiemethode:** Bbk

**Gebruikte grootheid voor standaardisatie:**

-als org.stofgehalte : 3,60 %

-als lutumgehalte : 24,20 %

Parameter	hoe.	eenheid	gemeten gehalte	gestand. gehalte	oordeel	melding	% oversch.
<i>METALEN</i>							
cadmium	dg	mg/kg <	0,300	0,256	<=AW		-
anorganisch kwik	dg	mg/kg <	0,074	0,054	<=AW		-
koper	dg	mg/kg	8,900	10,114	<=AW		-
nikkel	dg	mg/kg	21,000	21,491	<=AW		-
lood	dg	mg/kg	17,000	18,573	<=AW		-
zink	dg	mg/kg	64,000	70,000	<=AW		-
cobalt	dg	mg/kg	6,400	6,563	<=AW		-
molybdeen	dg	mg/kg <	1,500	1,050	<=AW	*	-
<i>PAK</i>							
som PAK 10 (VROM)	dg	mg/kg <	0,500	0,350	<=AW	*	-
<i>OVERIGE STOFFEN</i>							
minerale olie GC	dg	mg/kg	77,000	213,889	A		12,57
<i>PCB</i>							
PCB-28	dg	ug/kg <	1,000	1,944	A	*	29,63
PCB-52	dg	ug/kg <	1,000	1,944	<=AW	*	-
PCB-101	dg	ug/kg <	1,000	1,944	A	*	29,63
PCB-118	dg	ug/kg <	1,000	1,944	<=AW	*	-
PCB-138	dg	ug/kg <	1,000	1,944	<=AW	*	-
PCB-153	dg	ug/kg <	1,000	1,944	<=AW	*	-
PCB-180	dg	ug/kg <	1,000	1,944	<=AW	*	-
som PCB 7	dg	ug/kg <	7,000	13,611	<=AW	*	-

**Aantal getoetste parameters:** 18

**Eindoordeel:** Klasse A

**Meldingen:**

\* Indicatief toetsresultaat

**Toetsing volgens:** Toepassen in oppervlaktewater (Bbk)

**Towabo 4.0.400**

**Datum toetsing:** 26-07-2013

**Meetpunt:** 72702s1 (20-35)

**Datum monstername:** 03-05-2013

**Tijd monstername:** 0:00:00

**Beheerder:** ONBEKEND

**X-coördinaat:** 0

**Y-coördinaat:** 0

**Maaiveld t.o.v. NAP (m):** 0

**Compartiment:** Bodem/Sediment

**Laag boven (cm):** 0

**Laag onder (cm):** 0

**Gebruikte standaardisatiemethode:** Bbk

**Gebruikte grootheid voor standaardisatie:**

-als org.stofgehalte : 3,80 %

-als lutumgehalte : 14,90 %

Parameter	hoe.	eenheid	gemeten gehalte	gestand. gehalte	oordeel	melding	% oversch.
<i>METALEN</i>							
cadmium	dg	mg/kg <	0,310	0,292	<=AW		-
anorganisch kwik	dg	mg/kg <	0,078	0,064	<=AW		-
koper	dg	mg/kg	9,700	13,318	<=AW		-
nikkel	dg	mg/kg	17,000	23,896	<=AW		-
lood	dg	mg/kg <	16,000	13,857	<=AW		-
zink	dg	mg/kg	52,000	72,510	<=AW		-
cobalt	dg	mg/kg <	4,900	5,002	<=AW		-
molybdeen	dg	mg/kg <	1,500	1,050	<=AW	*	-
<i>PAK</i>							
som PAK 10 (VROM)	dg	mg/kg <	0,500	0,350	<=AW	*	-
<i>OVERIGE STOFFEN</i>							
minerale olie GC	dg	mg/kg <	84,000	154,737	<=AW		-
<i>PCB</i>							
PCB-28	dg	ug/kg <	1,000	1,842	A	*	22,81
PCB-52	dg	ug/kg <	1,000	1,842	<=AW	*	-
PCB-101	dg	ug/kg <	1,000	1,842	A	*	22,81
PCB-118	dg	ug/kg <	1,000	1,842	<=AW	*	-
PCB-138	dg	ug/kg <	1,000	1,842	<=AW	*	-
PCB-153	dg	ug/kg <	1,000	1,842	<=AW	*	-
PCB-180	dg	ug/kg <	1,000	1,842	<=AW	*	-
som PCB 7	dg	ug/kg <	7,000	12,895	<=AW	*	-

Aantal getoetste parameters: 18

Eindoordeel: Vrij toepasbaar

**Meldingen:**

\* Indicatief toetsresultaat

Einde uitvoerverslag

**Toetsing volgens:** Verspreiden op aangrenzend perceel (Bbk) **Towabo 4.0.400**  
**Datum toetsing:** 26-07-2013  
**Meetpunt:** 727001bs (10-20)  
**Datum monstername:** 03-05-2013 **Tijd monstername:** 0:00:00  
**Beheerder:** ONBEKEND  
**X-coördinaat:** 0 **Y-coördinaat:** 0  
**Maaiveld t.o.v. NAP (m):** 0 **Compartiment:** Bodem/Sediment  
**Laag boven (cm):** 0 **Laag onder (cm):** 0

**Gebruikte standaardisatiemethode:** PAF

**Gebruikte grootte voor standaardisatie:**

-als org.stofgehalte : 7,70 %  
 -als lutumgehalte : 19,80 %

Parameter	hoe.	eenheid	gemeten gehalte	gestand. gehalte	oordeel	melding	% oversch.
<i>METALEN</i>							
cadmium	dg	mg/kg <	0,380	0,298	Ja	.	-
cadmium	PAF	% <	0,380	0,000	.	.	-
anorganisch kwik	PAF	% <	0,094	0,000	.	.	-
koper	PAF	%	10,000	0,000	.	.	-
nikkel	PAF	%	15,000	0,000	.	.	-
lood	PAF	% <	19,000	0,000	.	.	-
zink	PAF	%	55,000	0,000	.	.	-
barium	PAF	% <	92,000	0,000	.	.	-
cobalt	PAF	%	5,300	0,000	.	.	-
molybdeen	PAF	% <	1,500	0,000	.	.	-
<i>PAK</i>							
naftaleen	PAF	% <	0,250	0,130	.	.	-
anthraceen	PAF	%	1,300	2,320	.	.	-
fenantreen	PAF	%	3,800	10,803	.	.	-
fluorantheen	PAF	%	7,800	7,833	.	.	-
benz(a)anthraceen	PAF	%	3,000	1,196	.	.	-
chryseen	PAF	%	3,600	2,027	.	.	-
benzo(k)fluorantheen	PAF	%	1,400	0,186	.	.	-
benzo(a)pyreen	PAF	%	2,500	2,527	.	.	-
benzo(ghi)peryleen	PAF	%	1,700	1,042	.	.	-
indenopyreen	PAF	%	1,900	2,786	.	.	-
<i>OVERIGE STOFFEN</i>							
minerale olie GC	dg	mg/kg	160,000	207,792	Ja	.	-
<i>PCB</i>							
PCB-28	PAF	% <	0,005	0,000	.	.	-
PCB-52	PAF	% <	0,005	0,000	.	.	-
PCB-101	PAF	% <	0,005	0,000	.	.	-
PCB-118	PAF	% <	0,005	0,000	.	.	-
PCB-138	PAF	% <	0,005	0,000	.	.	-
PCB-153	PAF	% <	0,005	0,000	.	.	-
PCB-180	PAF	% <	0,005	0,000	.	.	-
<i>MEERSOORTEN POTENTIEEL AANGETASTE FRACTIE (msPAF)</i>							
msPAF metalen	PAF	%	-	0,000	Ja	.	-
msPAF org.verbindingen	PAF	%	-	31,683	Nee	.	58,42

Aantal parameters: 27

Eindoordeel: Niet verspreidbaar

Meldingen:

Er ontbreken enkele parameters in de somparameter msPAFmet

Er ontbreken enkele parameters in de somparameter msPAForg

Het gemeten gehalte voor de berekening van PAF-waarden wordt weergegeven in de eenheid mg/kg en hoedanigheid dg

Voor één of meerdere meetwaarden is de rapportagegrens ten opzichte van AS3000 verhoogd.

**Toetsing volgens:** Verspreiden op aangrenzend perceel (Bbk) **Towabo 4.0.400**  
**Datum toetsing:** 26-07-2013  
**Meetpunt:** 72701sl (20-35)  
**Datum monstername:** 03-05-2013 **Tijd monstername:** 0:00:00  
**Beheerder:** ONBEKEND  
**X-coördinaat:** 0 **Y-coördinaat:** 0  
**Maaiveld t.o.v. NAP (m):** 0 **Compartiment:** Bodem/Sediment  
**Laag boven (cm):** 0 **Laag onder (cm):** 0

**Gebruikte standaardisatiemethode:** PAF

**Gebruikte grootte voor standaardisatie:**

-als org.stofgehalte : 3,60 %  
 -als lutumgehalte : 24,20 %

Parameter	hoe.	eenheid	gemeten gehalte	gestand. gehalte	oordeel	melding	% oversch.
<i>METALEN</i>							
cadmium	dg	mg/kg <	0,300	0,256	Ja	.	-
cadmium	PAF	% <	0,300	0,000	.	.	-
anorganisch kwik	PAF	% <	0,074	0,000	.	.	-
koper	PAF	%	8,900	0,000	.	.	-
nikkel	PAF	%	21,000	0,000	.	.	-
lood	PAF	%	17,000	0,000	.	.	-
zink	PAF	%	64,000	0,000	.	.	-
barium	PAF	% <	72,000	0,000	.	.	-
cobalt	PAF	%	6,400	0,000	.	.	-
molybdeen	PAF	% <	1,500	0,000	.	.	-
<i>PAK</i>							
naftaleen	PAF	% <	0,050	0,021	.	.	-
anthraceen	PAF	% <	0,050	0,009	.	.	-
fenantreen	PAF	% <	0,050	0,014	.	.	-
fluorantheen	PAF	% <	0,050	0,001	.	.	-
benz(a)anthraceen	PAF	% <	0,050	0,000	.	.	-
chryseen	PAF	% <	0,050	0,000	.	.	-
benzo(k)fluorantheen	PAF	% <	0,050	0,000	.	.	-
benzo(a)pyreen	PAF	% <	0,050	0,002	.	.	-
benzo(ghi)peryleen	PAF	% <	0,050	0,001	.	.	-
indenopyreen	PAF	% <	0,050	0,005	.	.	-
<i>OVERIGE STOFFEN</i>							
minerale olie GC	dg	mg/kg	77,000	213,889	Ja	.	-
<i>PCB</i>							
PCB-28	PAF	% <	0,001	0,000	.	.	-
PCB-52	PAF	% <	0,001	0,000	.	.	-
PCB-101	PAF	% <	0,001	0,000	.	.	-
PCB-118	PAF	% <	0,001	0,000	.	.	-
PCB-138	PAF	% <	0,001	0,000	.	.	-
PCB-153	PAF	% <	0,001	0,000	.	.	-
PCB-180	PAF	% <	0,001	0,000	.	.	-
<i>MEERSOORTEN POTENTIEEL AANGETASTE FRACTIE (msPAF)</i>							
msPAF metalen	PAF	%	-	0,000	Ja	.	-
msPAF org.verbindingen	PAF	%	-	1,392	Ja	.	-

Aantal parameters: 27

Eindoordeel: Verspreidbaar

Meldingen:

Er ontbreken enkele parameters in de somparameter msPAFmet  
 Er ontbreken enkele parameters in de somparameter msPAForg  
 Het gemeten gehalte voor de berekening van PAF-waarden wordt weergegeven in de eenheid mg/kg en hoedanigheid dg

**Toetsing volgens:** Verspreiden op aangrenzend perceel (Bbk) **Towabo 4.0.400**  
**Datum toetsing:** 26-07-2013  
**Meetpunt:** 72702s1 (20-35)  
**Datum monstername:** 03-05-2013 **Tijd monstername:** 0:00:00  
**Beheerder:** ONBEKEND  
**X-coördinaat:** 0 **Y-coördinaat:** 0  
**Maaiveld t.o.v. NAP (m):** 0 **Compartiment:** Bodem/Sediment  
**Laag boven (cm):** 0 **Laag onder (cm):** 0

**Gebruikte standaardisatiemethode:** PAF

**Gebruikte grootte voor standaardisatie:**

-als org.stofgehalte : 3,80 %  
 -als lutumgehalte : 14,90 %

Parameter	hoe.	eenheid	gemeten gehalte	gestand. gehalte	oordeel	melding	% oversch.
<i>METALEN</i>							
cadmium	dg	mg/kg <	0,310	0,292	Ja	.	-
cadmium	PAF	% <	0,310	0,000	.	.	-
anorganisch kwik	PAF	% <	0,078	0,000	.	.	-
koper	PAF	%	9,700	0,000	.	.	-
nikkel	PAF	%	17,000	0,000	.	.	-
lood	PAF	% <	16,000	0,000	.	.	-
zink	PAF	%	52,000	0,000	.	.	-
barium	PAF	% <	86,000	0,000	.	.	-
cobalt	PAF	% <	4,900	0,000	.	.	-
molybdeen	PAF	% <	1,500	0,000	.	.	-
<i>PAK</i>							
naftaleen	PAF	% <	0,050	0,018	.	.	-
anthraceen	PAF	% <	0,050	0,008	.	.	-
fenantreen	PAF	% <	0,050	0,012	.	.	-
fluorantheen	PAF	% <	0,050	0,001	.	.	-
benz(a)anthraceen	PAF	% <	0,050	0,000	.	.	-
chryseen	PAF	% <	0,050	0,000	.	.	-
benzo(k)fluorantheen	PAF	% <	0,050	0,000	.	.	-
benzo(a)pyreen	PAF	% <	0,050	0,002	.	.	-
benzo(ghi)peryleen	PAF	% <	0,050	0,001	.	.	-
indenopyreen	PAF	% <	0,050	0,004	.	.	-
<i>OVERIGE STOFFEN</i>							
minerale olie GC	dg	mg/kg <	84,000	154,737	Ja	.	-
<i>PCB</i>							
PCB-28	PAF	% <	0,001	0,000	.	.	-
PCB-52	PAF	% <	0,001	0,000	.	.	-
PCB-101	PAF	% <	0,001	0,000	.	.	-
PCB-118	PAF	% <	0,001	0,000	.	.	-
PCB-138	PAF	% <	0,001	0,000	.	.	-
PCB-153	PAF	% <	0,001	0,000	.	.	-
PCB-180	PAF	% <	0,001	0,000	.	.	-
<i>MEERSOORTEN POTENTIEEL AANGETASTE FRACTIE (msPAF)</i>							
msPAF metalen	PAF	%	-	0,000	Ja	.	-
msPAF org.verbindingen	PAF	%	-	1,297	Ja	.	-

Aantal parameters: 27

Eindoordeel: Verspreidbaar

Meldingen:

Er ontbreken enkele parameters in de somparameter msPAFmet

Er ontbreken enkele parameters in de somparameter msPAForg

Het gemeten gehalte voor de berekening van PAF-waarden wordt weergegeven in de eenheid mg/kg en hoedanigheid dg

Einde uitvoerverslag



## Toetsingskader

### WET BODEMBESCHERMING

Toetsing van de analyseresultaten van grond- en grondwater heeft plaatsgevonden aan de hand van het toetsingskader zoals gedefinieerd in de bijlage 1 van de Circulaire bodemsanering van 1 juli 2013. Onderstaande toetswaarden worden gehanteerd om de mate van bodemverontreiniging weer te geven. De toetswaarden zijn gebaseerd op humaan-toxicologische en ecotoxicologische uitgangspunten (RIVM studies) en beleidsmatige overwegingen (NOBO rapport).

#### § Interventiewaarden (I)

De interventiewaarden bodemsanering geven het concentratieniveau voor verontreinigingen in grond en grondwater aan waarboven ernstige vermindering of dreigende vermindering optreedt van de functionele eigenschappen die de bodem heeft voor mens, plant en dier. Bij gehalten boven de interventiewaarde is mogelijk sprake van (een geval van) ernstige verontreiniging en is er mogelijk een saneringsnoodzaak.

#### § Streefwaarden grondwater (S)

De streefwaarden gelden als referentiewaarden en hebben betrekking op de in de natuur voorkomende achtergrondwaarden in het grondwater of op detectiegrenzen bij stoffen die niet in natuurlijk milieu voorkomen.

#### § Achtergrondwaarden grond (AW2000)

De achtergrondwaarden gelden als referentiewaarden waar relatief onbelaste gebieden (natuur en landbouwgebieden) voor 95 % aan voldoen. Grond die aan de AW2000 voldoet is blijvend geschikt voor alle bodemfuncties (waaronder moestuin, natuur en landbouw).

#### § Tussenwaarde ( $\frac{1}{2}$ (AW2000+I)) resp. ( $\frac{1}{2}$ (S+I))

De tussenwaarde is een grens die aan geeft dat er een nader onderzoek noodzakelijk is.

De gemeten gehalten voor grond zijn voor het lutum en organische stof percentage gecorrigeerd naar de standaardbodem met 25% lutum en 10% organische stof. Hierna is getoetst aan de hierboven genoemde toetswaarden.

### BESLUIT BODEMKWALITEIT

Op toepassing van grond en baggerspecie (op of in de landbodem en in oppervlaktewater en verspreiding van baggerspecie in oppervlaktewater) is het Besluit bodemkwaliteit van toepassing. Daarin kunnen lokale (water)bodembeheerders kiezen tussen generiek en gebiedspecifiek beleid of het overgangsbeleid.

#### Gebiedspecifiek beleid

Met het gebiedspecifiek beleid kunnen lokale landbodem en waterkwaliteitsbeheerders zelf bodemkwaliteitsnormen vaststellen. Als randvoorwaarden geldt dat sprake moet zijn van stand-still op gebiedsniveau. De normen in het gebiedspecifieke kader worden lokale Maximale waarden genoemd.

#### Generiek beleid

Binnen het generieke (landelijke) beleid is het toetsingskader gebaseerd op een klassenindeling voor kwaliteit en functie. Uitgangspunt bij toepassing van grond en baggerspecie binnen het generieke kader is, dat de kwaliteit moet aansluiten bij de functie van de bodem en dat de lokale (water)bodemkwaliteit op klasse niveau niet mag verslechteren en waar mogelijk verbetert. Het toetsingskader is vastgelegd in de Regeling Bodemkwaliteit van 2007 (en de daarop volgende wijzigingen in april 2009, november 2010, januari 2013 en juli 2013).

### Landbodem

- § Binnen het generieke kader zijn voor toepassing op landbodem twee functieklassen onderscheiden waar verruimde kwaliteitsnormen van toepassing zijn: Wonen en Industrie.
- § De indeling van de kwaliteit van toe te passen partijen grond is als volgt:
- § Vrij toepasbaar. Een partij grond is vrij toepasbaar wanneer deze voldoet aan de achtergrondwaarden. Bij toetsing aan de achtergrondwaarden wordt echter wel een versoepelende toetsingsregel toegepast:  
De kwaliteit van de grond of baggerspecie overschrijdt niet de achtergrondwaarden als bij meting van 7-16 parameters het rekenkundig gemiddelde gehalten van maximaal 2 stoffen verhoogd zijn ten opzichte van de achtergrondwaarden.
- § Bodemkwaliteitsklasse wonen. Een partij grond voldoet aan de bodemkwaliteitsklasse wonen indien deze de maximale waarden van bodemkwaliteitsklasse wonen niet overschrijdt.
- § Bodemkwaliteitsklasse industrie. Een partij grond voldoet aan de bodemkwaliteitsklasse industrie indien deze de maximale waarden van bodemkwaliteitsklasse industrie niet overschrijdt.
- § Niet toepasbaar. Een partij grond is niet toepasbaar wanneer deze niet voldoet aan de maximale waarden van bodemfunctieklasse industrie.

### Waterbodem

In het generieke toetsingskader wordt de kwaliteit van bodem onder oppervlaktewater uitgedrukt in "voldoet aan de achtergrondwaarden" of kwaliteitsklasse A of B:

- § Achtergrondwaarden. Een partij grond of baggerspecie is vrij toepasbaar wanneer deze voldoet aan de achtergrondwaarden. Bij toetsing aan de achtergrondwaarden wordt echter wel een versoepelende toetsingsregel toegepast:  
De kwaliteit van de grond of baggerspecie overschrijdt niet de achtergrondwaarden als bij meting van 7-16 parameters het rekenkundig gemiddelde gehalten van maximaal 2 stoffen verhoogd zijn ten opzichte van de achtergrondwaarden.
- § Kwaliteitsklasse A. Er is sprake van kwaliteitsklasse A indien de rekenkundige gemiddelden van de gehalten van de gemeten stoffen in de bodem of in de bodemkwaliteitszone de achtergrondwaarden overschrijden, maar niet de maximale waarden voor kwaliteitsklasse A.
- § Kwaliteitsklasse B. Er is sprake van kwaliteitsklasse B indien de rekenkundige gemiddelden van de gehalten van de gemeten stoffen in de bodem of in de bodemkwaliteitszone de maximale waarden voor kwaliteitsklasse A overschrijden, maar niet de maximale waarden voor kwaliteitsklasse B.



**Maximale waarden conform Besluit bodemkwaliteit**  
**Achtergrond- en interventiewaarden landbodem conform Wet Bodembescherming (Wbb)**  
**Circulaire per 1 juli 2013**

Oprachtgever:  
 Projectnaam:  
 Projectnummer:

<b>Organische stof / humus (%)</b>	<b>10,0</b>	10< humus<30, rekenwaarde:	10,0	% <i>geldt voor PAK</i>
		2< humus< 30, rekenwaarde:	10,0	% <i>geldt voor overige org. verbindingen</i>
		humus > 2, rekenwaarde:	10,0	% <i>geldt voor zware metalen</i>
<b>Lutum (%)</b>	<b>25,0</b>	lutum > 2, rekenwaarde:	25,0	% <i>geldt voor zware metalen</i>

Datum:  
**27-nov-13**

	Achtergrond- en interventiewaarden Wbb (gehalten in mg/kg d.s.)			Achtergrond en maximale waarden voor grond en baggerspecie uit Besluit bodemkwaliteit (gehalten in mg/kg d.s.)						
	Achtergrondwaarde	Tussenwaarde landbodem	Interventiewaarde landbodem	toepassen op of in de bodem			grootschalige toepassingen op of in de bodem		toetsingsregel achtergrondwaarden	
				maximale altijd toepasbaar	waarde klasse wonen	maximale waarde klasse industrie	maximale waarde	maximale emissie waarden		emissie toetswaarden
AW	½(AW+I)	I								
<b><u>Metalen</u></b>										
barium	190	555	920	190	550	920	4,1	413	380	
cadmium	0,60	6,8	13,0	0,60	1,20	4,3	0,051	4,3	1,20	
kobalt	15,0	103	190	15,0	35,0	190	0,240	130	30,0	
koper	40	115	190	40	54	190	1,00	113	54	
kwik	0,15	18	36	0,15	0,83	4,8	0,49	4,8	0,30	
lood	50	290	530	50	210	530	15,0	308	100	
molybdeen	1,5	96	190	1,5	88	190	0,48	105	3,0	
nikkel	35	68	100	35	39	100	0,210	100	70	
zink	140	430	720	140	200	720	2,10	430	200	
<b><u>Polycyclische aromatische koolwaterstoffen (PAK)</u></b>										
PAK (som 10)	1,5	21	40	1,5	6,8	40			3,0	
<b><u>Gechloreerde koolwaterstoffen</u></b>										
polychloorbifenylen (PCB's)										
PCB's (som 7, incl. PCB 118)	0,0200	0,51	1,00	0,0200	0,0200	0,50			0,0400	
<b><u>Overige stoffen</u></b>										
minerale olie	190	2595	5000	190	190	500			190	

*indicatieve interventiewaarden zijn schuin weergegeven*

**Streef-, achtergrond- en interventiewaarden grond en grondwater conform Wet Bodembescherming (Wbb), Circulaire per 1 juli 2013**



Datum:  
27-nov-13

Opdrachtgever:  
Projectnaam:  
Projectnummer:

<b>Organische stof / humus (%)</b>	<b>10,0</b>	10 < humus < 30, rekenwaarde:	10,0	% geldt voor PAK
		2 < humus < 30, rekenwaarde:	10,0	% geldt voor overige org. verbindingen
		humus > 2, rekenwaarde:	10,0	% geldt voor zware metalen
<b>Lutum (%)</b>	<b>25,0</b>	lutum > 2, rekenwaarde:	25,0	% geldt voor zware metalen

	Achtergrond- en interventiewaarden Wbb			streef- en interventiewaarden Wbb ondiep grondwater (<10 m-mv)		
	Achtergrondwaarde grond AW	Tussenwaarde grond ½(AW+I)	Interventiewaarde grond I	Achtergrondwaarde grondwater S	Tussenwaarde grondwater ½(S+I)	Interventiewaarde grondwater I
	mg/kg ds			µg/l		
<b><u>Metalen</u></b>						
barium	190	555	920	50	338	625
cadmium	0,60	6,8	13,0	0,40	3,2	6,0
kobalt	15,0	103	190	20	60	100
koper	40	115	190	15	45	75
kwik	0,15	18	36	0,050	0,18	0,30
lood	50	290	530	15	45	75
molybdeen	1,5	96	190	5,0	153	300
nikkel	35	68	100	15	45	75
zink	140	430	720	65	433	800
<b><u>Aromatische stoffen</u></b>						
benzeen	0,200	0,65	1,10	0,20	15	30
tolueen	0,200	16,1	32,0	7,0	504	1.000
ethylbenzeen	0,200	55	110	4,0	77	150
xylenen (som o-, m-, p-xyleen)	0,450	8,7	17,0	0,20	35	70
styreen (vinylbenzeen)	0,250	43,1	86	6,0	153	300
naftaleen	-	-	-	0,010	35	70
<b><u>Polycyclische aromatische koolwaterstoffen (PAK)</u></b>						
PAK (som 10)	1,5	21	40	-	-	-
<b><u>Gechloreerde koolwaterstoffen</u></b>						
<b><u>polychloorbifenylen (PCB's)</u></b>						
PCB's (som 7, incl. PCB 118)	0,0200	0,51	1,00	0,010	0,010	0,010
<b><u>Overige stoffen</u></b>						
minerale olie	190	2.595	5.000	50	325	600

indicatieve interventiewaarden zijn schuin weergegeven  
FILENET ID

## Kwaliteitsborging

De genoemde werkzaamheden zijn uitgevoerd in overeenstemming met de regelgeving die bekend is onder de naam Kwalibo (=kwaliteitsborging in het bodembeheer). ARCADIS Nederland B.V., vestiging Assen en uitvoerend Veldwerkbureau Poelsema zijn gecertificeerd en erkend voor de genoemde werkzaamheden. Dit houdt in dat:

- § de werkzaamheden conform BRL SIKB 2000 en VKB-protocol 2001, 2002 en 2003 zijn uitgevoerd door een gecertificeerd en erkend bedrijf. Dit rapport draagt daarom het keurmerk 'kwaliteitswaarborg bodembeheer SIKB'.
- § de veldwerkzaamheden zijn uitgevoerd door erkende medewerkers;
- § de grond- en grondwatermonsters zijn (voor)behandeld middels de AS3000 methode in het door de Raad voor de Accreditatie erkende laboratorium Eurofins Analytico te Barneveld.



Conform de eisen uit de BRL SIKB 2000 melden wij het volgende:

- § De werkzaamheden waarop deze rapportage betrekking heeft, zijn conform BRL SIKB 2000 getoetst op partijdigheid. Daarom vermelden wij dat de uitvoerder van het veldwerk voor milieuhygiënisch bodemonderzoek een ander is dan de eigenaar van het terrein waarop het veldwerk betrekking heeft.

**Colofon / Verantwoording uitvoering veldwerkzaamheden (BRL 2000)**

<b>Colofon</b>				
Uitvoering:	<b>Poelsema Veldwerkbureau</b> De Kampen 19 8325 DD Vollenhove Tel: 0527-242000 Fax: 0527-241730 www.poelsemaveldwerk.nl e-mail: info@poelsemaveldwerk.nl			
Opdrachtgever:	Arcadis Nederland BV			
Projectnaam:	TenneT 380 KV Noord-West			
Projectnummer:	B02032.000377			
<b>Verantwoording</b>				
	<i>VKB Protocol</i>	<i>Naam veldwerker</i>	<i>( start )datum</i>	<i>Paraaf</i>
Verklaring werkzaamheden uitgevoerd in onafhankelijkheid van de opdrachtgever en conform de eisen van de BRL 2000 en onderliggende protocollen	2001	J. Uitham	11-10-2012	
	2002	J. Uitham	11-10-2012	
	2003	J. Uitham	11-10-2012	
	2001	M la Crois	11-10-2012	
	2002	M la Crois	11-10-2012	
	2003	M la Crois	11-10-2012	
	2002	H Hemeltjen	11-10-2012	
	<i>VKB Protocol</i>	<i>Omschrijving afwijking</i>		
Afgeweken van BRL 2000		Er is besloten om 1 colofon te gebruiken ivm het grote aantal kleine repeterende projecten binnen dit project. Indien er afwijkingen conform de BRL 2000 zijn worden deze in de tekst van de rapportage verwerkt.		

- VKB P-2001: plaatsen van handboringen en peilbuizen, maken van boorbeschrijvingen, nemen van grondmonsters en waterpassen
- VKB P-2002: nemen van grondwatermonsters
- VKB P-2003: veldwerk bij milieuhygiënisch waterbodemonderzoek
- VKB P-2018: locatie-inspectie en monsterneming van asbest in bodem

## 6 Archeologisch onderzoek

### Verantwoording

Titel: Archeologisch onderzoek: Project: Noord – West 380 kV  
Deelgebied: 1  
Mastnummer: 727

Projectnummer: B02032.000377.001

Referentienummer: T206878

Revisie: 1.0

Datum: 18 december 2014

Auteur(s): W.A. Ytsma (ARCADIS) & E. Goossens (RAAP)

Gecontroleerd door: D.G. Bedeaux (ARCADIS)

Goedgekeurd door: J. Assink



Paraaf goedgekeurd:

Contact: [TenneT380kVnw@ARCADIS.nl](mailto:TenneT380kVnw@ARCADIS.nl)

Bevoegd gezag: Gemeente Loppersum  
Contactpersoon: T. Swijghuizen

Aanleiding: Bodemverstorende werkzaamheden mast 727

Archeoregio: Fries-Gronings kleigebied

AMK-terrein: Niet van toepassing

Archis2: 53945

Documentatie (beheer en plaats): ARCADIS & RAAP Archeologisch Adviesbureau, regio Noord en Oost

### INHOUDSOPGAVE

Samenvatting

6.1 Inleiding

6.2 Bureauonderzoek

6.3 Veldonderzoek

6.4 Conclusies en aanbevelingen

Literatuur en bronnen

6.5 Bijlagen H6

Bijlage 6-1: Ligging onderzoeksgebied op topografische ondergrond met archeologische gegevens.

Bijlage 6-2: Ligging onderzoeksgebied op de archeologische verwachtingskaart en beleidsadvieskaart gemeente Loppersum.

Bijlage 6.3: Ligging boorpunten veldonderzoek.

## Samenvatting

Volgens ARCHIS bevinden zich in het onderzoeksgebied geen bekende archeologische resten. Er komen geen historische elementen voor.

Op basis van het bureauonderzoek wordt aan het plangebied een middelhoge archeologische verwachting toegekend. De verwachting geldt voor de periode IJzertijd tot en met Late Middeleeuwen. Echter de gemeentelijke kaart hanteert hier een lage archeologische verwachting. Op basis van het bureauonderzoek en veldonderzoek wordt door ARCADIS geen aanvullend onderzoek geadviseerd.

### 6.1 Inleiding

#### 6.1.1 Aanleiding en beleidskader

Binnen het geheel van de vergunningaanvragen is ook archeologisch vooronderzoek verplicht gesteld. Dit omdat bij graafwerkzaamheden ten behoeve van de funderingen van de nieuwe bi-pole masten mogelijk behoudenswaardige aanwezige archeologische resten beschadigd of zelfs vernietigd kunnen worden. Daartoe is er in eerste instantie een bureauonderzoek uitgevoerd om tot een gespecificeerde archeologische verwachting voor het plangebied te komen. Ter toetsing hiervan zijn vervolgens verkennende boringen verricht.

De Wet op de archeologische monumentenzorg (Wamz) is 1 september 2007 in werking getreden. Hiermee zijn de uitgangspunten van het Europese Verdrag van Malta binnen de Nederlandse wetgeving geïmplementeerd. Het belangrijkste uitgangspunt van de nieuwe wet is om archeologische resten in de ondergrond (ter plekke) te behouden, omdat de bodem nu eenmaal de beste conserveringsomgeving is (behoud in-situ).

Het onderzoek is uitgevoerd volgens de normen van de archeologische beroepsgroep (zie artikel 24 van het Besluit archeologische monumentenzorg). De Kwaliteitsnorm Nederlandse Archeologie (KNA, versie 3.2), beheerd door de Stichting Infrastructuur Kwaliteitsborging Bodembeheer (SIKB; [www.sikb.nl](http://www.sikb.nl)), geldt in de praktijk als richtlijn. Deze is aangevuld met door de diverse overheden geldende richtlijnen voor archeologisch onderzoek.

Op basis van het bureauonderzoek van RAAP blijkt het plangebied op een kwelderwal gelegen waaraan in sommige gevallen een middelhoge archeologische verwachting kan worden toegekend. Echter, aangezien het gemeentelijk beleid hier een lage verwachting hanteert, adviseert ARCADIS hierin geen verder archeologisch onderzoek.

### 6.2 Bureauonderzoek

#### 6.2.1 Doelstelling

In het voortraject is door Archeologic een Achtergronddocument Archeologie MER Noord-West 380 kV opgesteld. Hierin zijn onder meer het initiatief en de verschillende alternatieven nader beschreven en zijn de alternatieven met elkaar vergeleken op milieueffecten wat betreft archeologie. Daarnaast is door The Missing Link een Archeologieplan Noord-West 380 kV opgesteld. Dit archeologieplan geeft informatie voor het inpassingsplan en het aanvragen van eventuele vergunningen. In opdracht van ARCADIS heeft RAAP Archeologisch Adviesbureau in oktober 2012 in het kader van de archeologische monumentenzorg een archeologisch bureauonderzoek uitgevoerd conform het PvE. Dit bureauonderzoek betreft een detaillering van deze onderzoeken op mastniveau. Het onderzoek dient te worden uitgevoerd omdat realisatie van de plannen kan leiden tot aantasting of vernietiging van (mogelijk) aanwezige behoudenswaardige archeologische resten. Het doel van het bureauonderzoek is het verwerven van informatie, aan de hand van bestaande bronnen, over bekende of verwachte archeologische waarden in, of in de nabije omgeving van, het onderzoeksgebied, om daarmee vast te stellen of er behoudenswaardige archeologische resten aanwezig zijn die (mogelijk) bedreigd worden door de geplande inrichting. Verder dient het bureauonderzoek inzicht te geven in de aard van mogelijk aanwezige behoudenswaardige archeologische resten én de fysieke kenmerken om deze effectief op te sporen, of verder te waarderen. Het archeologisch bureau onderzoek is gebaseerd op VKA 2.0. Voor het kaartmateriaal is dan ook gebruik gemaakt van VKA 2.0. Deze is ouder dan de voor deze mast geldende VKA maar wel



representatief. De cultuurtechnische en milieuhygiënische boringen worden tevens door ARCADIS beoordeeld.

#### 6.2.2 Geomorfologie en bodem

Geomorfologie volgens geomorfologische kaart:

Geomorfologiecode: 3K31

Geomorfologieomschrijving: Kwelderwal

Bodem volgens bodemkaart:

Bodemcode: Mn15A-VI

Bodemomschrijving: Kalkrijke poldervaaggronden; lichte zavel, profielverloop 5

#### 6.2.3 Archeologie

Bekende archeologische resten (ARCHIS)

Volgens ARCHIS bevinden zich in het onderzoeksgebied geen bekende archeologische resten.

Bekende archeologische gegevens uit andere bronnen

De kadastrale minuut uit circa 1832 bevat geen concrete aanwijzingen voor de aanwezigheid van archeologische resten in het onderzoeksgebied.

Voorgaand archeologisch onderzoek (ARCHIS)

In het onderzoeksgebied is niet eerder archeologisch onderzoek uitgevoerd.

#### 6.2.4 Archeologische verwachting volgens bekende bronnen

Op de archeologische verwachtingskaart en beleidsadvieskaart gemeente Loppersum geldt voor het plangebied de verwachting: laag. Daarmee geldt geen onderzoeksplicht.

#### 6.2.5 Gespecificeerde archeologische verwachting

Op basis van het voorkomen van een kwelderwal geldt in het plangebied een middelhoge archeologische verwachting voor resten uit de periode IJzertijd tot en met Late Middeleeuwen. Voor de periode van de landbouwers bestaat de kans op het voorkomen van nederzettingsresten, bestaande uit resten van bijvoorbeeld woongebouwen, bijgebouwen, (percelerings)greppels en afval/waterput(ten).

Als prospectiekenmerken van de eventueel aanwezige archeologische resten kunnen worden benoemd:

- Een aaneengesloten archeologische laag, gekenmerkt door een afwijkende kleur ten opzichte van de eronder en erboven liggende laag;
- De aanwezigheid van mogelijk antropogene objecten als houtskool, verbrande klei/leem, bot, steen en artefacten (voornamelijk aardewerk en vuursteen) in een matig tot hoge dichtheid (> 40 vondsten groter dan 4 mm per m<sup>2</sup>) en fosfaat;
- De veronderstelde ligging van de archeologische laag bevindt zich naar verwachting in het klei/veenpakket.

#### 6.2.6 Onderzoeksvoorstel vervolgonderzoek

Op basis van het bureauonderzoek wordt allereerst geadviseerd een veldtoets uit te voeren. Hiertoe wordt gebruik gemaakt van resultaten van de cultuurtechnische boringen. Indien uit de veldtoets blijkt dat de verwachte archeologische laag intact is wordt op grond van de gespecificeerde verwachting de volgende onderzoeksmethode opgesteld (SIKB, 2007; Tol, e.a., 2004):

- Een booronderzoek bestaande uit vijf boringen geplaatst in een driehoeksgrid van 13 x 15 m.
- Boortype: bij zandbodems een Edelmanboor met een diameter van 15 cm. In het geval van kleibodems een Edelmanboor met een diameter van 12 cm en/of een gutsboor met een diameter van 3 cm.
- Waarnemingsmethode: bij zandbodems droog zeven (maaswijdte van 4 mm); analyse van zeefresidu met het blote oog; bij kleibodems snijden met boormes/ brokkelen.
- Boordiepte: tot 30 cm in de C-horizont van de top van de (pleistocene) ondergrond (indien aanwezig) of maximaal 3 m -mv.

### 6.3 Veldonderzoek

#### 6.3.1 Werkwijze

Op deze mastlocatie zijn cultuurtechnische en milieuhygiënische boringen uitgevoerd waarbij het profiel bodemkundig is beschreven. Deze bodemprofielen zijn geïnterpreteerd door een archeoloog om te bepalen of aanvullend karterend onderzoek noodzakelijk is.

#### 6.3.2 Resultaten

Uit het booronderzoek zijn geen aanvullende aanwijzingen gekomen om de conclusie uit paragraaf 6.2.6 te wijzigen.

#### 6.3.3 Consequenties van de voorgenomen ingrepen

Omdat de bodemversturende werkzaamheden tot 3 meter –mv gaan plaats vinden, kunnen eventueel aanwezige archeologische waarden worden verstoord.

### 6.4 Conclusies en aanbevelingen

#### 6.4.1 Conclusies

Uit het bureauonderzoek blijkt in het plangebied de aanwezigheid van een vlakte met getij-afzettingen. Omdat de gemeentelijke kaart voor dit plangebied een lage archeologische verwachting hanteert adviseert ARCADIS hier geen vervolgonderzoek.

#### 6.4.2 Aanbevelingen

Op basis van bovenstaande conclusies wordt aanbevolen geen archeologisch vervolgonderzoek uit te voeren. Dit advies dient door het bevoegd gezag te worden bekrachtigd.

### Literatuur en bronnen

Beek, J.L. van & P.C. Vos (Deltares), 2008. Regio Noord-Groningen, gemeenten De Marne, Winsum, Bedum, Ten Boer, Loppersum, Eemsmond, Appingedam en Delfzijl: archeologische verwachtingskaart en beleidsadvieskaart. RAAP-rapport 1732

Eijk, van, C. & J.A. de Jong, 2010 (concept): Achtergrondrapport archeologie MER Noord-West 380 kV, ArcheoLogicrapport 118, Woerden.

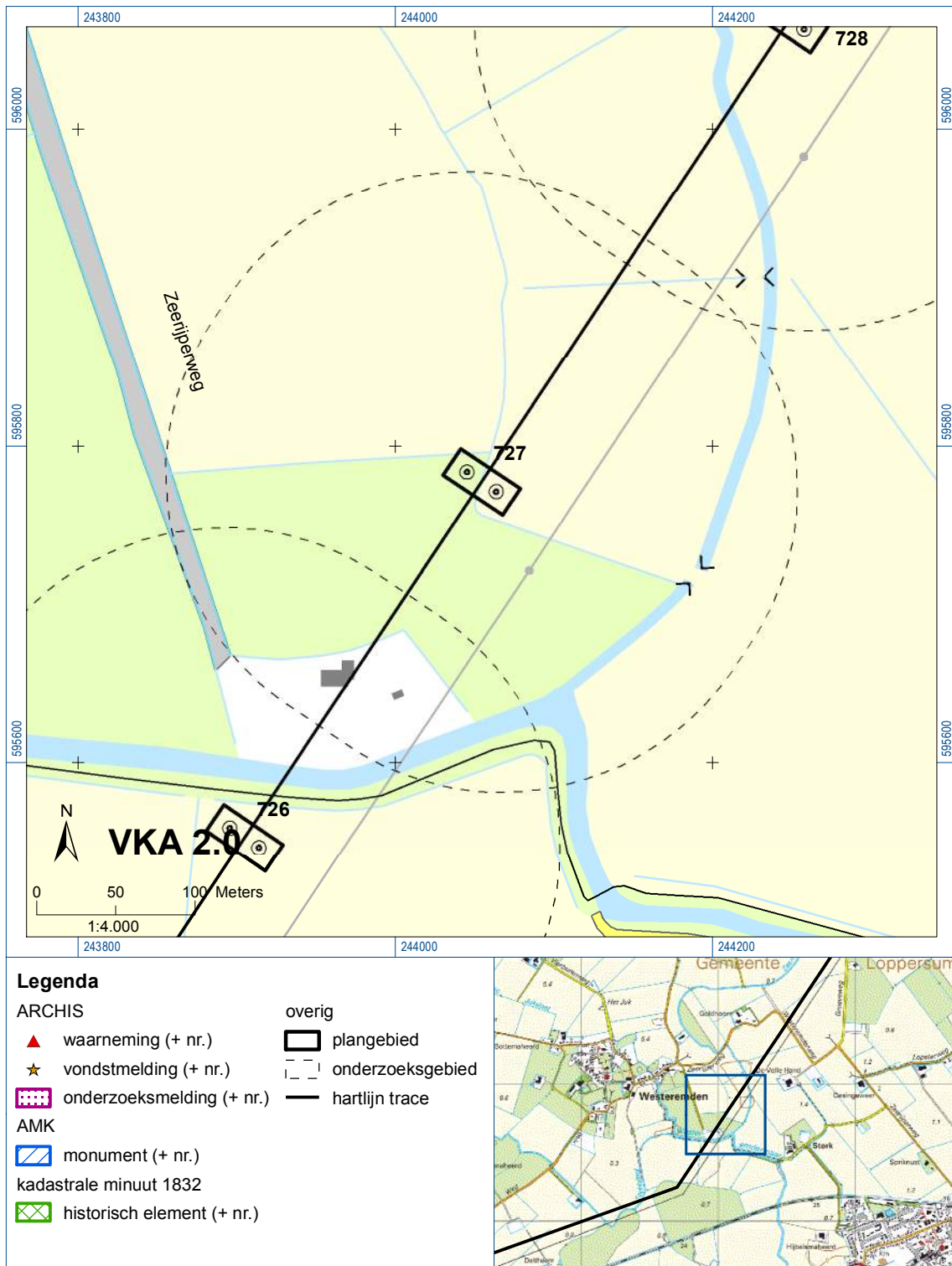
Hornikx, S. en C. van Eijk 2011: Onderzoeksstrategie en eisen voor het archeologisch inventariserend booronderzoek binnen het VKA, Noord-West 380 kV, TML-Notitie 378, Woerden.

Jong, J. de, Archeologieplan Noord-West 380 kV. 2012 (concept) kaartmateriaal. The Missing Link rapport TML 212. Project 1402. Woerden.

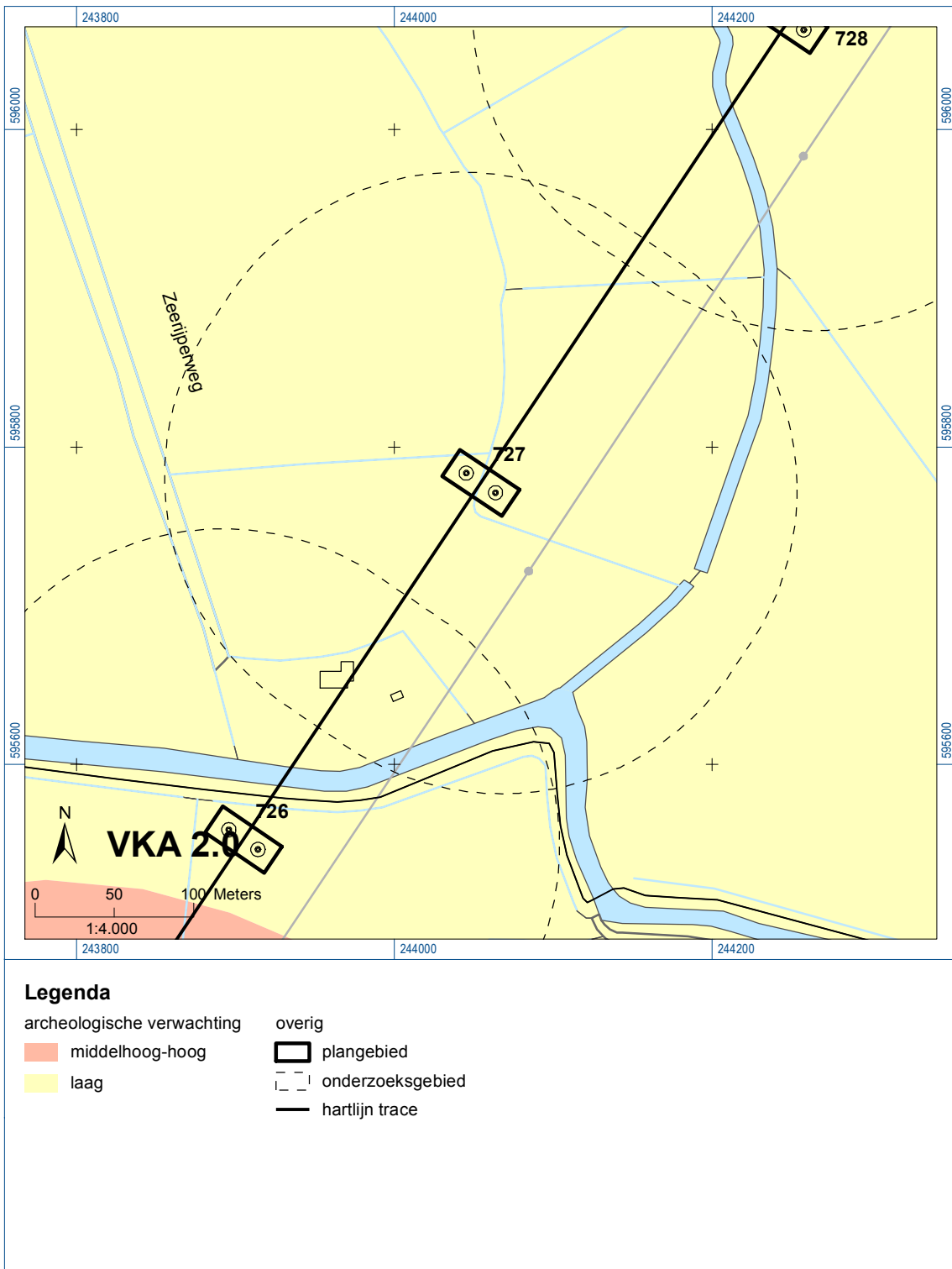
[www.archis.nl](http://www.archis.nl)  
[www.dinoloket.nl](http://www.dinoloket.nl)  
[www.watwaswaar.nl](http://www.watwaswaar.nl)

### 6.5 Bijlagen H6

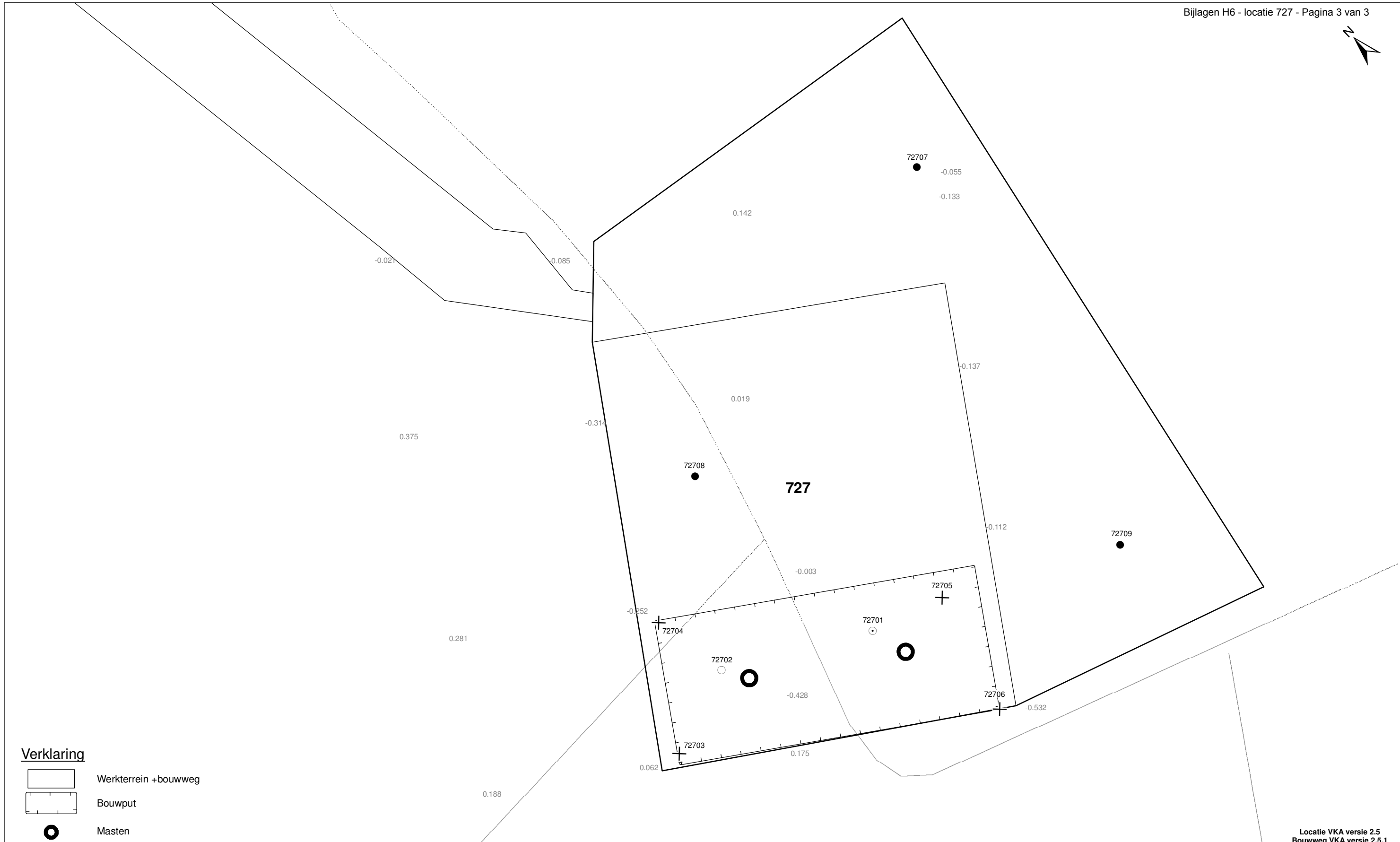
Bijlage 6-1: Ligging onderzoeksgebied op topografische ondergrond met archeologische gegevens.  
Bijlage 6-2: Ligging onderzoeksgebied op de archeologische verwachtingskaart en beleidsadvieskaart gemeente Loppersum.  
Bijlage 6.3: Ligging boorpunten veldonderzoek.










Bijlage 6-1: Ligging onderzoeksgebied op topografische ondergrond met archeologische gegevens.




Bijlage 6-2: Ligging onderzoeksgebied op de archeologische verwachtingskaart.



**Verklaring**

-  Werkterrein +bouwweg
-  Bouwput
-  Masten
-  Locatie boring tot 0,50 m-mv
-  Locatie boring tot 1,20 m-mv
-  Locatie boring tot 4,00 m-mv
-  Locatie boring + peilbuis



Locatie VKA versie 2.5  
Bouwweg VKA versie 2.5.1

TITEL		ARCHEOLOGIE KAART MAST :		727	
		Noord - West 380 kV			
STATUS	GETEKEND DOOR	AFD.	PAR.	OPDRACHTGEVER	
	T. Cornea				
	GECONTROLEERD DOOR	AFD.	PAR.	OMSCHRIJVING WIJZIGING	GETEKEND BIJ
	E. Aldershof				ARCADIS
	VOOR AKKOORD	AFD.	PAR.	SCHAAL	DATUM 1e UITGAVE
	M. van Driel			1:500	03.04.2014
				DATUM WIJZIGING	
VAKGEBIED	TEK. SOORT	PROJECT NR.	FORMAT	NUMMER	WLIZ NR.
			A3	Mast nr. 727	1

## **7 Explosievenonderzoek**

### **7.1**

#### *Inleiding*

Op 27 september 2012 is door Leemans Speciaalwerken in opdracht van ARCADIS het rapport van vooronderzoek aan TenneT TSO B.V. Het betreft het vooronderzoek naar conventionele explosieven uit de tweede wereldoorlog in de gemeenten Bedum, Delfzijl, Eemsmond, Groningen, Loppersum, Winsum en Zuidhorn (kenmerk *Vooronderzoek S2012.002 – deel 1*).

### **7.2**

#### *Uitvoering*

Voor een beschrijving van de uitvoering verwijzen wij naar bovengenoemd rapport.

### **7.3**

#### *Resultaten*

Uit het vooronderzoek blijkt, dat de onderzoekslocatie niet verdacht is voor explosieven. Zie het achtergronddocument voor nadere informatie.

## **Bijlagen**

Geen

*ALGEMEEN VOORBLAD*

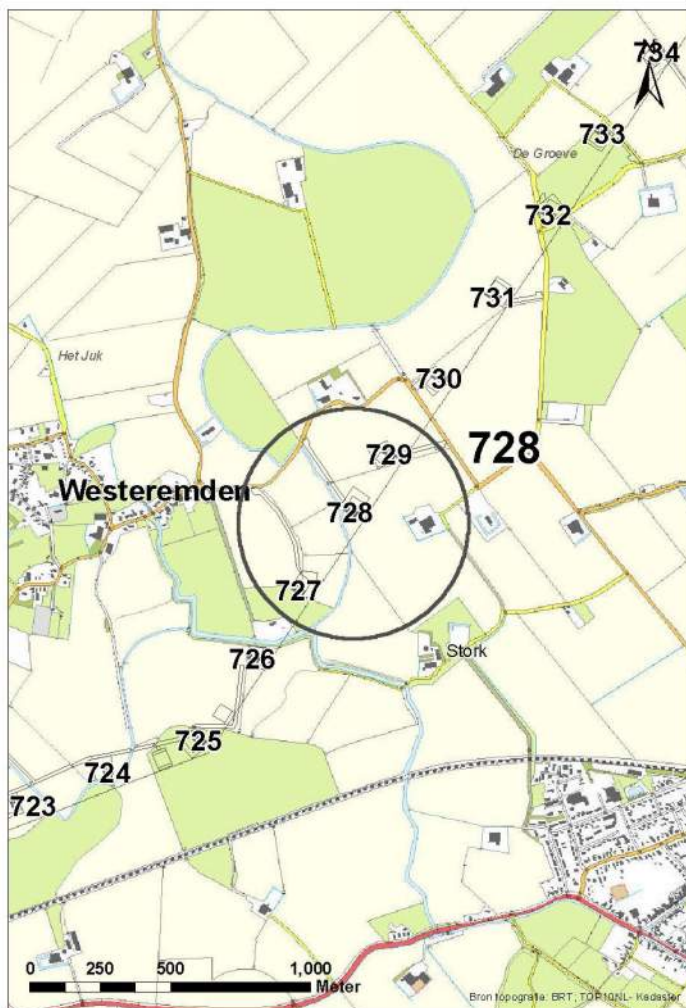
**Project:** Noord – West 380 kV  
**Deelgebied:** 1  
**Mastenboek:** locatie VKA 2.5/ bouwweg VKA 2.5.1  
**Mastnummer:** 728  
**x-coördinaat (rd-stelsel) [m]:** 244257  
**y-coördinaat (rd-stelsel) [m]:** 596087

**Gemeente:** Loppersum

**Datum:** 18 december 2014

**Versie:** 1.0

**Organisatie:** ARCADIS



*Regionale ligging mast 728*

**Verantwoording**

Project: Noord – West 380 kV  
Deelgebied: 1  
Mastnummer: 728

Projectnummer: B.02032.000377.001

Referentienummer: T206878

Revisie: 1.0

Datum: 18 december 2014

Opdrachtgever : TenneT

Uitvoerder: ARCADIS

Auteur(s): Onderzoek:

Edwin Aldershof	Algemeen
Menno Rakhorst	Geohydrologie
Maria de Lange	Milieuhygiëne
Wouter Ytsma	Archeologie

Gecontroleerd door: I. Benjamins

Paraaf gecontroleerd:



Goedgekeurd door: J. Assink

Paraaf goedgekeurd:



Contact: [TenneT380kVnw@ARCADIS.nl](mailto:TenneT380kVnw@ARCADIS.nl)



**INHOUDSOPGAVE**

1	Algemeen .....	1-4
1.1	Inleiding .....	1-4
1.2	Normen .....	1-5
1.3	Afkortingen en begrippen .....	1-5
1.4	Bijlagen H1 .....	1-9
2	Cultuurtechnisch onderzoek.....	2-10
3	Geohydrologisch onderzoek .....	3-11
3.1	Inleiding .....	3-12
3.2	Veld- en laboratoriumwerkzaamheden.....	3-12
3.3	Algemene beschrijving tracé .....	3-12
3.4	Bemaling.....	3-15
3.5	Effecten grondwater .....	3-20
3.6	Uitvoeringstechnische aspecten.....	3-20
3.7	Samenvatting.....	3-20
3.8	Bijlagen H3 .....	3-21
4	Grondmechanisch onderzoek .....	4-22
4.1	Inleiding .....	4-23
4.2	Uitzetten en waterpassen .....	4-23
4.3	Sonderen .....	4-23
4.4	Onderzoeksresultaten .....	4-24
5	Milieuhygiënisch onderzoek (verkennend bodemonderzoek).....	5-25
5.1	Inleiding .....	5-26
5.2	Vooronderzoek .....	5-26
5.3	Veld- en laboratoriumonderzoek .....	5-28
5.4	Resultaten veldonderzoek .....	5-29
5.5	Resultaten laboratoriumonderzoek .....	5-30
5.6	Evaluatie .....	5-31
5.7	Bijlagen H5 .....	5-32
6	Archeologisch onderzoek .....	6-33
6.1	Inleiding .....	6-34
6.2	Bureauonderzoek .....	6-34
6.3	Veldonderzoek.....	6-35
6.4	Conclusies en aanbevelingen .....	6-36
6.5	Bijlagen H6 .....	6-36
7	Explosievenonderzoek .....	7-37
7.1	Inleiding .....	7-37
7.2	Uitvoering.....	7-37
7.3	Resultaten.....	7-37

## 1 Algemeen

### 1.1 Inleiding

TenneT TSO B.V. is voornemens een nieuwe 380kV hoogspanningsverbinding aan te leggen tussen Ens en de Eemshaven. Dit traject is opgedeeld in drie deelgebieden. De te onderzoeken deelgebieden lopen respectievelijk vanaf:

1. De Eemshaven (HS-station Oudeschip) naar Groningen (HS station Vierverlaten);
2. Groningen naar Heerenveen (HS-station Oudehaske);
3. Heerenveen naar Ens (HS-station Ens).

Deelgebied 1 (ARCADIS) omvat 124 masten over een lengte van ca. 40 kilometer.

Deelgebied 2 (ARCADIS) omvat 213 masten over een lengte van ca. 70 kilometer.

Deelgebied 3 (TAUW) omvat 135 masten over een lengte van ca. 44 kilometer.

Dit rapport heeft betrekking op mastlocatie nummer 728 in deelgebied 1 in de gemeente Loppersum. De duur van de periode waarin de werkzaamheden op enig perceel plaatsvinden zal minimaal twee groeiseizoenen bestrijken.

De uit te voeren werkzaamheden ter plaatse van deze mastlocatie zijn:

- De bouw van een steunmast;
- Aanleggen van een fundatie in een bouwkuip met afmeting van 20 m bij 40 m. De benodigde ontgravingsdiepte bedraagt 3 m –mv;
- Inrichten van een tijdelijk werkterrein met een oppervlakte van maximaal 6.000 m<sup>2</sup> met binnen het werkterrein het bouwterrein met een oppervlakte van circa 3.000 m<sup>2</sup>;
- De realisatie van een tijdelijke bouwweg naar het werkterrein. Deze bouwweg heeft een lengte van circa 263 meter en is 12 meter breed (bestaande uit rijbaan van 6 meter en gronddepot).

Ten behoeve van de voorgenomen werkzaamheden zijn de volgende veldonderzoeken verricht:

- Cultuurtechnisch onderzoek
- Geohydrologisch onderzoek
- Grondmechanisch onderzoek
- Milieuhygiënisch onderzoek
- Archeologisch onderzoek
- Explosievenonderzoek

Deze onderzoeken zijn nodig in het kader van de nadere technische uitwerking van het basisontwerp, vergunning aanvraag en grondzaken.

#### Toelichting op voorkeursalternatieven (VKA)

Vanaf het verstrekken van de opdracht tot aan het opstellen van dit rapport zijn voor het tracé meerdere voorkeursalternatieven uitgewerkt door de opdrachtgever. Deze voorkeursalternatieven zijn door de opdrachtgever genummerd. Gestart is met VKA 2.0, de laatste door de opdrachtgever aan Arcadis geleverde voorkeursalternatief is VKA 2.5. Een wijziging van het voorkeursalternatief betekent in algemene bewoording een plaatselijke verschuiving van een of meerdere mastvoeten.

Alle in dit rapport uitgevoerde onderzoeken en onderzoeksresultaten zijn uitgevoerd en representatief voor het, door de opdrachtgever, laatst aangeleverde VKA 2.5.

#### 1.1.1 Locatiegegevens

In onderstaande tabel zijn de locatiegegevens ter plaatse van de mastfundering en het werkterrein samengevat.

**Tabel 1.1: Overzicht locatiegegevens**

Adres locatie	Westeremderweg, Loppersum en Zeeryperweg, Stedum
Gemeente	Loppersum
Kadastrale gegevens locatie	Kadastrale gemeente Loppersum en Stedum, sectie F, nummer 25 en 26 en sectie E, nummer 174
Eigenaar locatie	Waterbedrijf Groningen (F25 en 26), Waterschap Noorderzijlvest (E174), Dhr. A.J.P.M. Schalk (F25 en 26)
Coördinaten	X 244257; Y 596087
Afmeting fundering locatie 728	20 m x 40 m
Huidig gebruik	Akkerbouw (F25 en 26) en water (E174)
Landschap	Zeekleigebied
Maaiveldniveau	Gemiddeld -0,30 m NAP

### 1.2 Normen

In deze paragraaf zijn de normen inclusief jaartal opgenomen waar in deze rapportage naar wordt verwezen.

- Onderzoeksprotocol TenneT, NW380/VGN/ALG/10, d.d. 18 januari 2012 (versie 1.0);
- Projectspecificatie veldonderzoeken Noord-West 380kV, NW380/VGN/ALG/9, d.d. 16 december 2011;
- CSK-25-N Cultuurtechniek versie 6, van 3 september 2007;
- NEN 5725 strategie voor het uitvoeren van vooronderzoek bij verkennend en nader onderzoek, januari 2009;
- NEN 5720 Bodem – Waterbodem: strategie voor het uitvoeren van verkennend onderzoek. Onderzoek naar de milieuhygiënische kwaliteit van waterbodem en baggerspecie, november 2009;
- NEN 5717: Bodem - Waterbodem - Strategie voor het uitvoeren van vooronderzoek bij verkennend en nader onderzoek, november 2009;
- NEN 5740, Bodem – Landbodem - Strategie voor het uitvoeren van verkennend Bodemonderzoek – Onderzoek naar de milieuhygiënische kwaliteit van de bodem, januari 2009;
- NEN 5707 Bodeminspectie: monsterneming en analyse van asbest in bodem, mei 2003;
- Veldwerkzaamheden milieuonderzoek conform BRL SIKB 2000 en VKB-protocol 2001, 2002 en 2003;
- Laboratoriumanalyses milieuonderzoek voor grond-, grondwater- en waterbodemonderzoek conform AS SIKB 3000;
- 5140 NEN 5140:1996 Geotechniek: bepaling van de conusweerstand en de plaatselijke wrijvingsweerstand van grond. Elektrische sondeermethode;
- Kwaliteitsnorm Nederlandse Archeologie 3.2 (KNA 3.2);
- BRL-OCE / CS-OCE;
- RAAP(archeologie) beschikt over een opgravingsvergunning, verleend door de Minister van Onderwijs, Cultuur en Wetenschap.

### 1.3 Afkortingen en begrippen

In deze paragraaf zijn de afkortingen en begrippen die van toepassing zijn opgenomen:

#### Afkortingen:

AG	Actuele Grondwaterstand
AMK	Archeologisch MonumentenKaart
ARCHIS	Archeologisch Informatie Systeem
GFT	Gesloten front boortechniek
GWS	Grondwaterstand
GHG	Gemiddeld Hoogste Grondwaterstand
GLG	Gemiddeld Laagste Grondwaterstand
HDD	Horizontal Directional Drilling (horizontaal gestuurde boring)

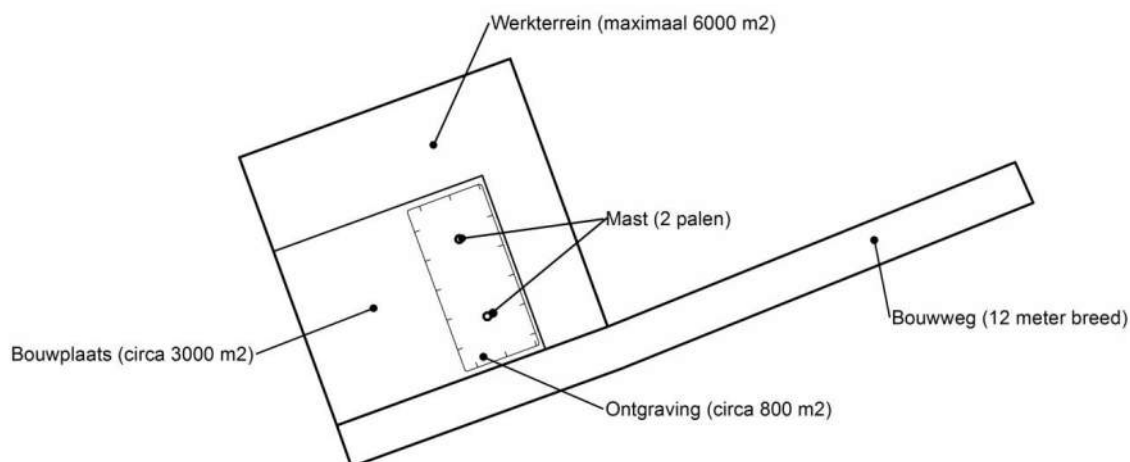
IKAW	Indicatieve Kaart van Archeologische Waarden
KLIC	Kabels en Leidingen Informatie Centrum
M -mv	Meters minus maaiveldniveau
NAK	Nederlandse Algemene Keuringsdienst voor zaaizaad en pootgoed van landbouwgewassen
NAP	Normaal Amsterdams Peil
NVWa	Nederlands Voedsel- en Warenautoriteit
OFT	Open front boortechniek
PBT	Pneumatische boortechniek
RCE	Rijksdienst voor het Cultureel Erfgoed
SIKB	Stichting Infrastructuur Kwaliteitsborging Bodembeheer

*Begrippen:*

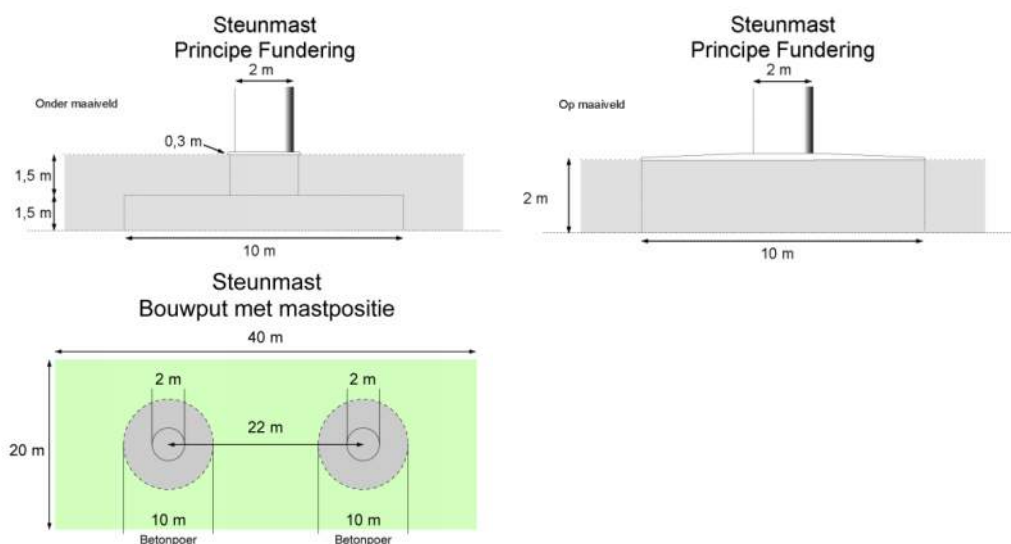
5 cm verlagingsprofiel	Het gebied waarbinnen een grondwaterstandsverlaging van 5 cm of meer optreedt.
A-laag/Teelaardelaag	De bovenste laag van de bodem die geschikt is voor de teelt van gewassen en die regelmatig wordt bewerkt. De laag is humeus.
B-laag	Laag van de bodem onder de A-laag/Teelaardelaag waar, door inspoeling, bestanddelen zijn toegevoegd zoals humus, lutum of minerale delen. Deze bodemlaag is in kleigronden veelal in grote mate gerijpt.
Backfill	Verzamelnaam voor het materiaal, met gunstige thermische eigenschappen, dat van elders wordt aangevoerd en wordt toegepast in kabelsleuven (zand en/of eventueel voor dit doel samengesteld materiaal).
Bi-pole mast	Twee smalle pylonen, ieder gefundeerd op een betonnen plaat, waaraan de geleiders worden opgehangen. Onder deze definitie vallen hoek-, trek- en steunmasten.
Bouwput	Gedeelte binnen het werkterrein waar diepere ontgravingen plaatsvinden.
Bouwterrein	Gedeelte binnen het werkterrein waar wordt gebouwd en al dan niet ontgravingen plaatsvinden.
Bouwweg	Een tijdelijke rijbaan voor het transport van materieel/materiaal van en naar het werkterrein.
Cultivateren	Een grondbewerking waarbij de bovengrond wordt losgewerkt.
C-laag	Laag van de bodem onder de B-laag, waarin nog geen of beperkte bodemvorming heeft plaatsgevonden. Deze laag is in kleigronden veelal ongerijpt.
Diepwell	Een diepwellbemaling bestaat uit 1 of meerdere filters met veelal een grindomstorting. In de filter wordt een onderwaterpomp geïnstalleerd. Deze bemalingswijze wordt vooral toegepast in grofzandige pakketten en/of bij grote waterstandsverlagingen.
Drooglegging	Het hoogteverschil tussen de waterspiegel in de sloten/watergangen en het grondoppervlak.
Frezen	Een grondbewerking waarbij de zode en/of bovengrond wordt stukgemaakt en de grond wordt fijn gemaakt.
Geleiders	Hoogspanningsdraden.
Grondoverschot	Grond uit de C-laag die overblijft na zorgvuldige aanvulling en verdichting van wat ontgraven is geweest.
Grondtekort	Grondtekort kan ontstaan door afvoer van ongeschikte grond en/of oxidatie van organische stof/veen, zettingen en klink onder het werkterrein c.q. de bouwweg.
Hoeveelheden	De theoretische hoeveelheden grond worden in vaste kuubs (m <sup>3</sup> ) aangegeven.

Horizontale bronnering	Bij horizontale bronnering wordt grondwater onttrokken via een of enkele drains. Deze drain ligt horizontaal onder de bouwputbodem en is aangesloten op een vacuümpomp. De maximale aanlegdiepte bedraagt circa 5 meter. Daarnaast zal in een heterogene of slecht doorlatende bodem, een goede omstorting moeten worden toegepast voor een optimale ontwatering van de watervoerende lagen.
Juklocatie (tijdelijk)	Een tijdelijke locatie waar een stellage wordt gebouwd om te voorkomen dat de geleiders bij het aanbrengen de grond kunnen raken.
k-waarde	Aanduiding voor de waterdoorlatendheid in m1 per dag.
kD-waarde	Aanduiding voor het doorlaatvermogen in m <sup>2</sup> per dag.
Lier- haspellocatie	De locatie van een mechanisch werktuig of haspel waarmee geleiders uit de haspel langs de mast worden getrokken.
Onderzoeksgebied (arch.)	Plangebied plus 175 m voor beter begrip archeologische waarden.
Ongeschikte grond	Grond die door de directie ongeschikt wordt bevonden voor aanvulling/verwerking ter plaatse.
Onrendabele strook	Zie definitie Overhoek.
Ontwateringsdiepte	De hoogste grondwaterstand tussen de ontwateringsmiddelen.
Open bemaling	Bij open bemaling wordt het in de bouwkuip stromende water met een pomp en/of vacuümpomp uit de sleuf gepompt. Deze bemalingsvorm wordt in hoofdzaak toegepast in slecht doorlatende gronden. Daarnaast wordt deze toegepast als aanvulling op vacuümbemaling en/of diepwellbemaling (dient als spanningsbemaling).
Overhoek	Gedeelten van percelen die zodanig van vorm zijn of een zodanig geringe oppervlakte hebben dat deze ongeschikt zijn geworden voor een economische en/of praktische bewerking of benutting door de grondgebruiker.
Plangebied (arch.)	Mastlocatie.
Permanent grasland	Grasland dat minimaal 30 jaar aaneengesloten alleen in gebruik is geweest als grasland.
Portaal	Poort van 2 of meer hoge palen met dwarsligger die dient als ondersteuningspunt voor de geleiders.
RD stelsel	Coördinaten in het stelsel van de Rijksdriehoeksmeting.
Stijghoogte	Het potentieel peil van het wateroppervlak van grondwater, gemeten vanaf een bepaald niveau (bijvoorbeeld NAP).
Teelaarde afzetten	Het afgraven van de teelaarde en in depot zetten.
Teelaarde terugzetten	Het verwerken van de in depot gezette teelaarde op het terrein waarvan het afkomstig is.
Verticale bronnering	Bronnering uit verticale filters of bronnen. Bij verticale bronnering kan onderscheid worden gemaakt tussen vacuümbemaling en zwaartekrachtbemaling met haalbuizen. Bij vacuümbemaling wordt een aantal verticale onttrekkingfilters aangesloten op een vacuümpomp. Bij zwaartekrachtbemaling wordt in de filters een haalbuis gehangen die op een vacuümpomp wordt aangesloten. De diameters van de voor deze bemalingswijze toegepaste filters variëren van 0,03 tot 0,15 m.
Waterbezwaar	Totaal te onttrekken hoeveelheid grondwater.
Werkstrook	Het afgebakende grondoppervlak waar werkzaamheden worden verricht voor de aanleg van ondergrondse kabelverbindingen.
Werkterrein	Terrein dat gebruikt wordt voor onder andere de opstelplaats voor kranen, de opslag van materieel en materiaal, opslag van grond, kleedruimten etc. Binnen het werkterrein bevindt zich de locatie van de te bouwen masten (bouwput) of portaal. Het werkterrein is vrij van beplanting en bebouwing.
Zaaien	Het met een zaaimachine of met de hand gelijkmatig verspreiden en in de grond brengen van het zaaizaad.

Figuur 1.1: overzicht van een Bi-pole mastlocatie



Figuur 1.2: principe fundering van een steunmast (masthoogte circa 55 meter).



Afmetingen van de bouwput zijn afhankelijk van de lokale situatie

### Leeswijzer

Deze rapportage is als volgt opgebouwd:

- Hoofdstuk 2: Cultuurtechnisch onderzoek
- Hoofdstuk 3: Geohydrologisch onderzoek
- Hoofdstuk 4: Grondmechanisch onderzoek
- Hoofdstuk 5: Milieuhygiënisch onderzoek (verkennend bodemonderzoek)
- Hoofdstuk 6: Archeologisch onderzoek
- Hoofdstuk 7: Explosievenonderzoek

Bovenstaande onderzoeken zijn zo veel mogelijk gecombineerd uitgevoerd.

Voor de boorprofielen van de uitgevoerde boringen wordt verwezen naar de bijlage 1-1 en voor de sondeergrafieken van de uitgevoerde sonderingen wordt verwezen naar de bijlage 1-2.

#### 1.4 *Bijlagen H1*

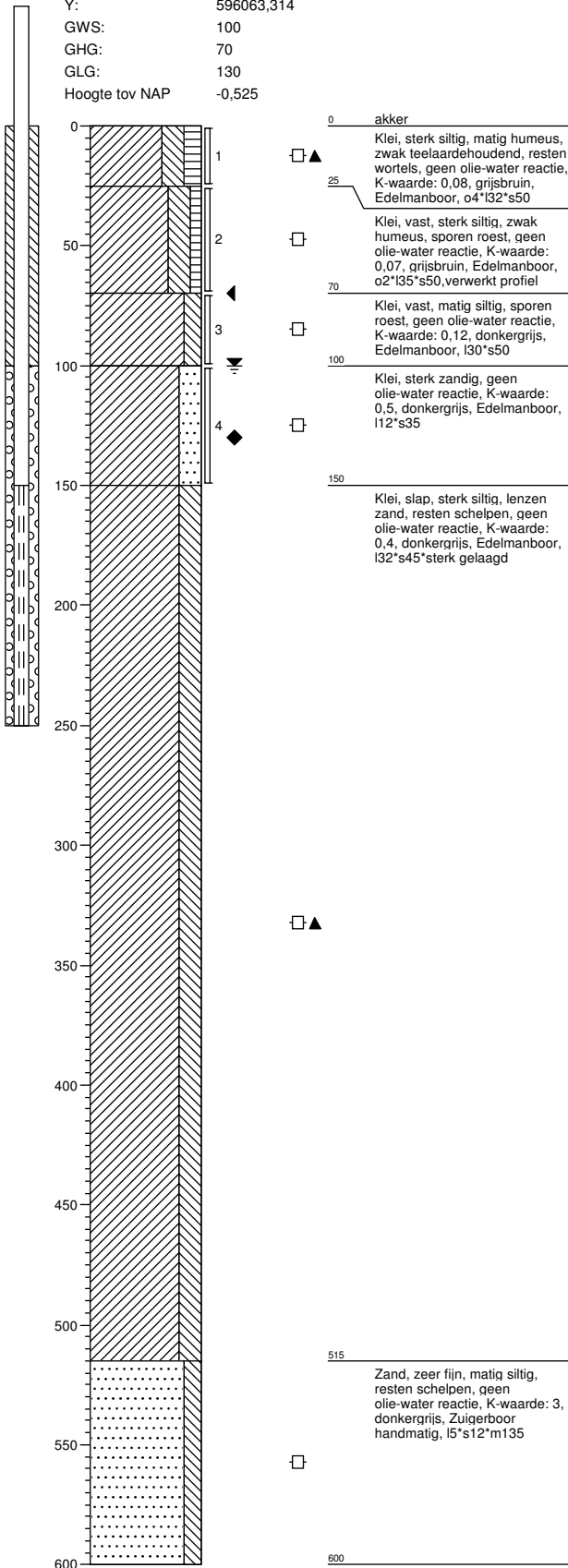
Bijlage 1-1: Boorprofielen

Bijlage 1-2: Situatiekaartje Fugro en bijbehorende sondeergrafieken

Bijlage 1-3: Kaart met ligging boorpunten

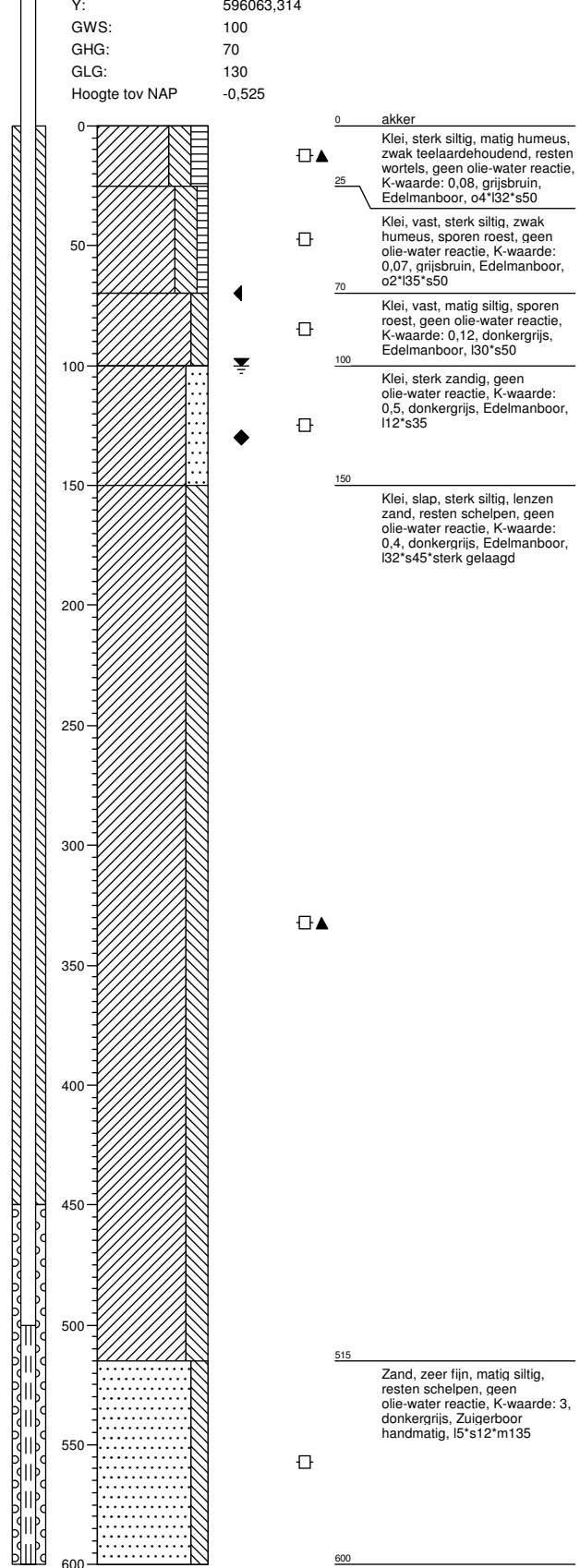
**Boring: 72801**

Boormeester : J. Uitham  
 Datum: 14-11-2013  
 X: 244231,18  
 Y: 596063,314  
 GWS: 100  
 GHG: 70  
 GLG: 130  
 Hoogte tov NAP -0,525



**Boring: 72801a**

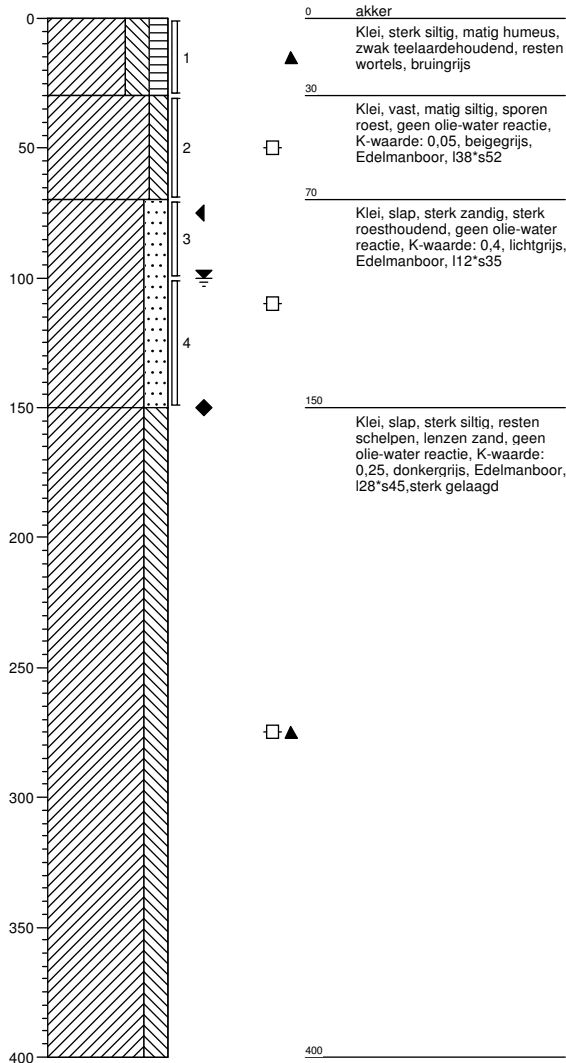
Boormeester : J. Uitham  
 Datum: 14-11-2013  
 X: 244231,18  
 Y: 596063,314  
 GWS: 100  
 GHG: 70  
 GLG: 130  
 Hoogte tov NAP -0,525





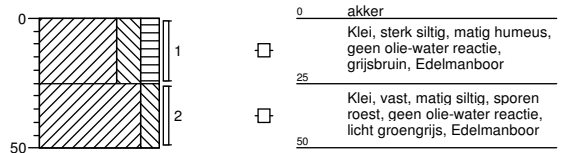
**Boring: 72802**

Boormeester : J. Uitham  
 Datum: 14-11-2013  
 X: 244247,033  
 Y: 596050,104  
 GWS: 100  
 GHG: 75  
 GLG: 150  
 Hoogte tov NAP -0,325



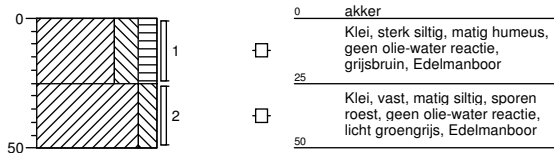
**Boring: 72803**

Boormeester : J. Uitham  
 Datum: 14-11-2013  
 X: 244262,613  
 Y: 596053,229  
 GWS:  
 GHG:  
 GLG:  
 Hoogte tov NAP -0,289



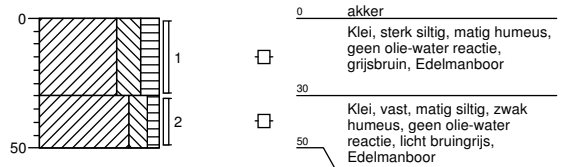
**Boring: 72804**

Boormeester : J. Uitham  
 Datum: 14-11-2013  
 X: 244250,185  
 Y: 596037,615  
 GWS:  
 GHG:  
 GLG:  
 Hoogte tov NAP -0,324



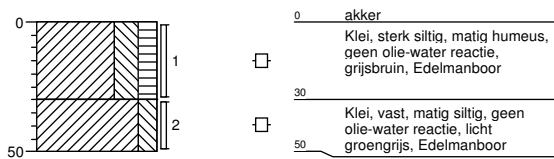
**Boring: 72805**

Boormeester : J. Uitham  
 Datum: 14-11-2013  
 X: 244219,625  
 Y: 596061,895  
 GWS:  
 GHG:  
 GLG:  
 Hoogte tov NAP -0,561



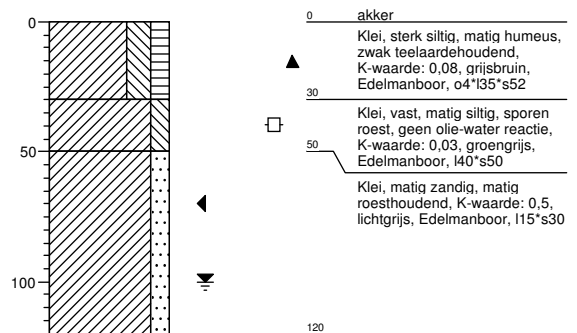
**Boring: 72806**

Boormeester : J. Uitham  
 Datum: 14-11-2013  
 X: 244225,629  
 Y: 596075,918  
 GWS:  
 GHG:  
 GLG:  
 Hoogte tov NAP -0,421



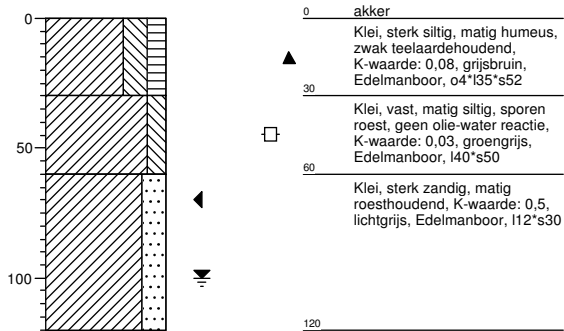
**Boring: 72807**

Boormeester : J. Uitham  
 Datum: 14-11-2013  
 X: 244256,305  
 Y: 596075,981  
 GWS: 100  
 GHG: 70  
 GLG:  
 Hoogte tov NAP -0,487



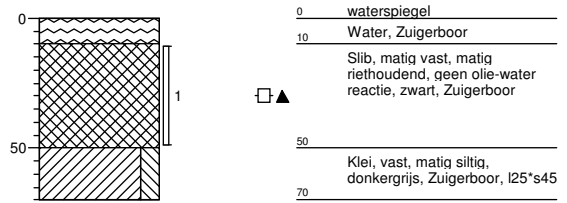
**Boring: 72808**

Boormeester : J. Uitham  
 Datum: 14-11-2013  
 X: 244286,485  
 Y: 596032,454  
 GWS: 100  
 GHG: 70  
 GLG:  
 Hoogte tov NAP -0,191



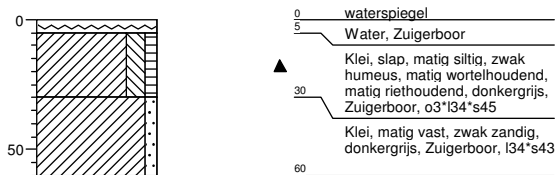
**Boring: 728001bs**

Boormeester : johan v d weerd  
 Datum: 15-11-2013  
 X: 244173,852  
 Y: 596158,446  
 GWS:  
 GHG:  
 GLG:  
 Hoogte tov NAP -1,384



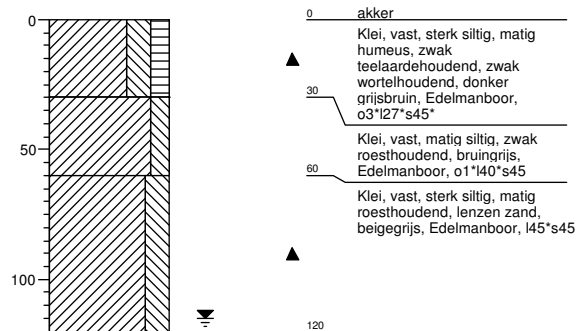
**Boring: 728002bs**

Boormeester : johan v d weerd  
 Datum: 15-11-2013  
 X: 244073,933  
 Y: 596305,456  
 GWS:  
 GHG:  
 GLG:  
 Hoogte tov NAP -1,587



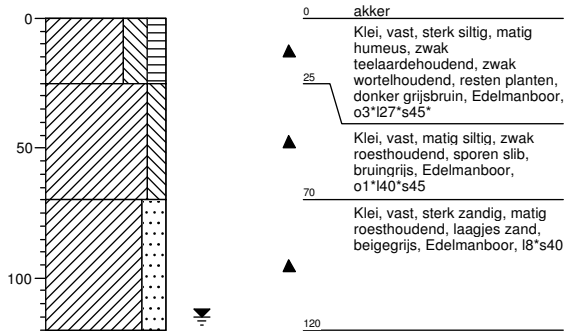
**Boring: 728001b**

Boormeester : johan v d weerd  
 Datum: 15-11-2013  
 X: 244083,658  
 Y: 596298,853  
 GWS: 115  
 GHG:  
 GLG:  
 Hoogte tov NAP -0,022



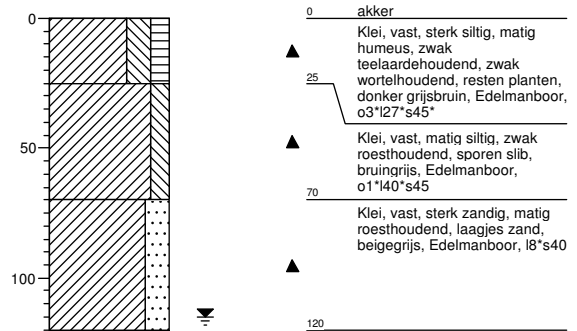
**Boring: 728002b**

Boormeester : johan v d weerd  
 Datum: 15-11-2013  
 X: 244102,472  
 Y: 596264,159  
 GWS: 115  
 GHG:  
 GLG:  
 Hoogte tov NAP -0,183



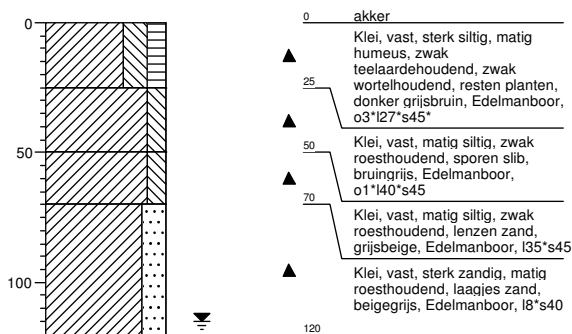
**Boring: 728003b**

Boormeester : johan v d weerd  
 Datum: 15-11-2013  
 X: 244128,637  
 Y: 596225,528  
 GWS: 115  
 GHG:  
 GLG:  
 Hoogte tov NAP -0,146



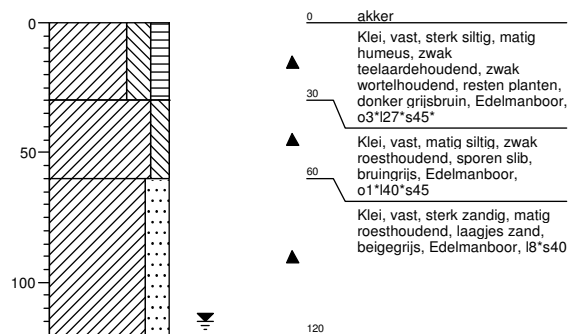
**Boring: 728004b**

Boormeester : johan v d weerd  
 Datum: 15-11-2013  
 X: 244156,963  
 Y: 596184,883  
 GWS: 115  
 GHG:  
 GLG:  
 Hoogte tov NAP -0,109



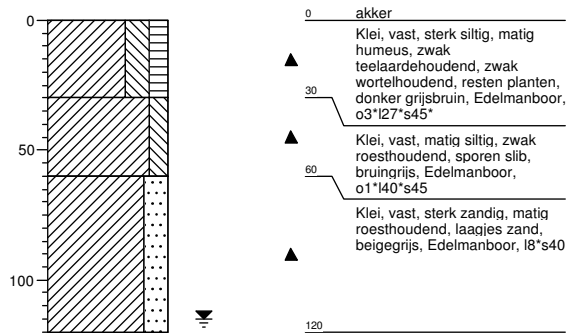
**Boring: 728005b**

Boormeester : johan v d weerd  
 Datum: 15-11-2013  
 X: 244189,103  
 Y: 596143,441  
 GWS: 115  
 GHG:  
 GLG:  
 Hoogte tov NAP -0,209



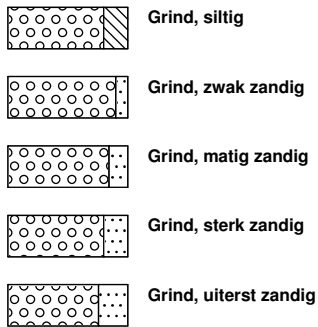
**Boring: 728006b**

Boormeester : johan v d weerd  
 Datum: 15-11-2013  
 X: 244212,009  
 Y: 596105,083  
 GWS: 115  
 GHG:  
 GLG:  
 Hoogte tov NAP -0,257

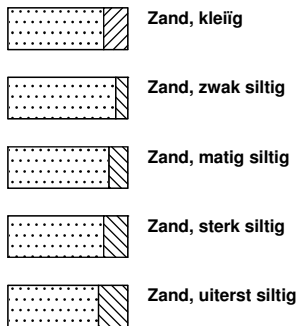


# Legenda (conform NEN 5104)

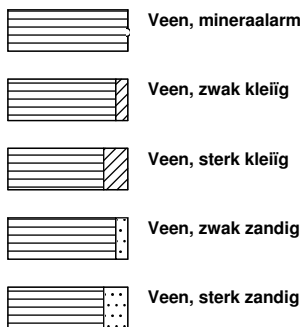
## grind



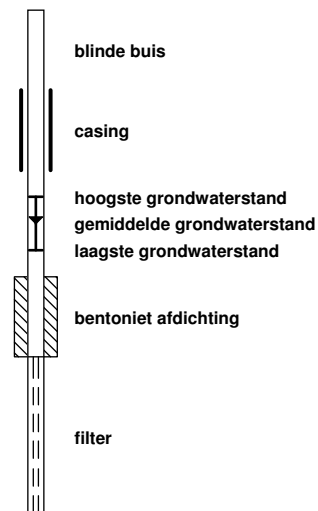
## zand



## veen



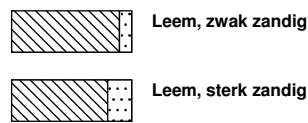
## peilbuis



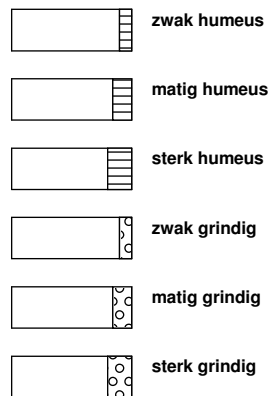
## klei



## leem



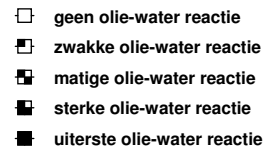
## overige toevoegingen



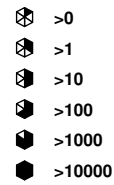
## geur



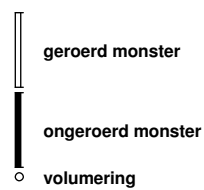
## olie



## p.i.d.-waarde




## monsters



## overig





**SITUATIE**

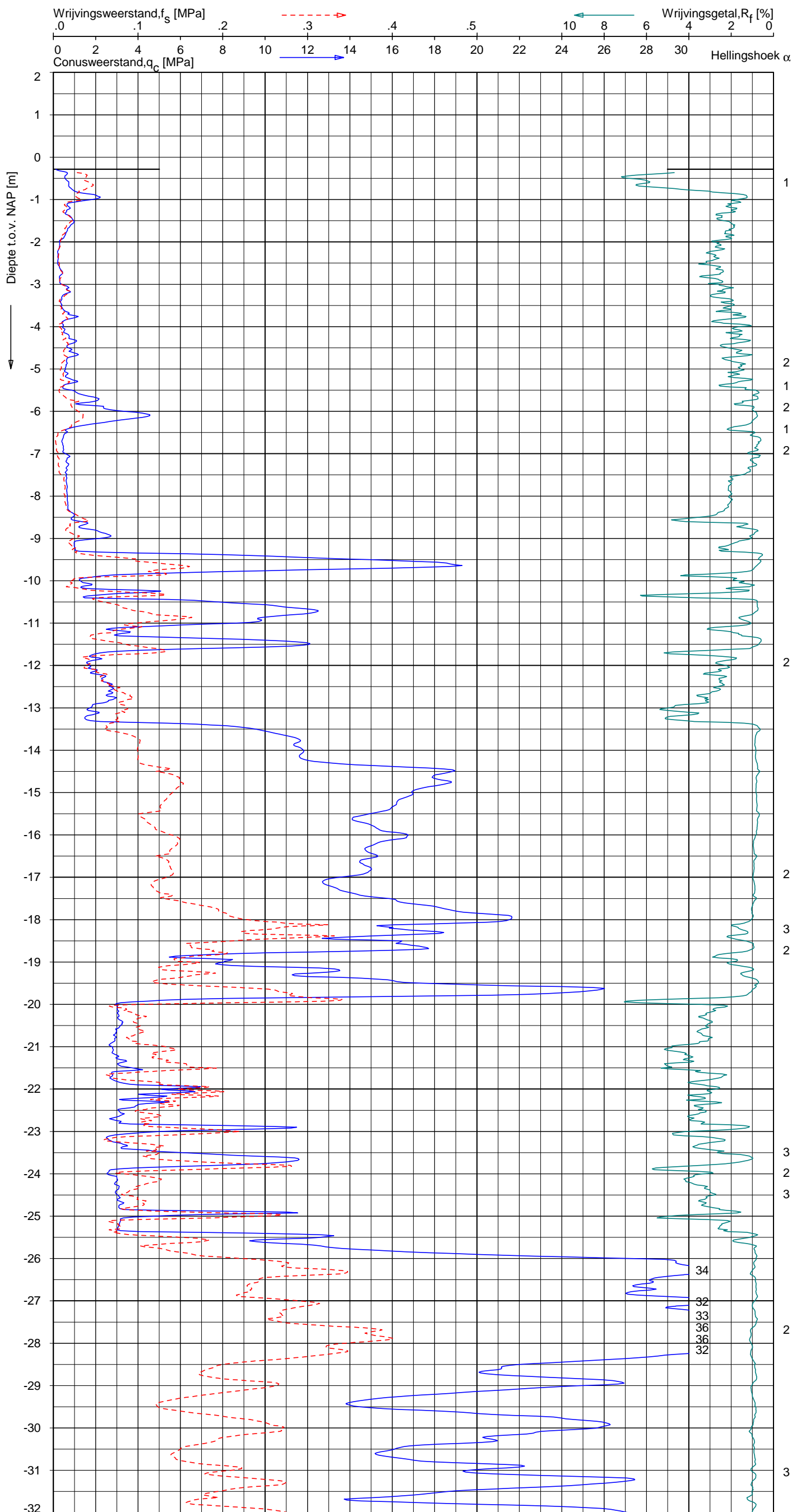
NOORD - WEST 380

Opdr.nr.: 6012-0102-000  
Bijlage : 728

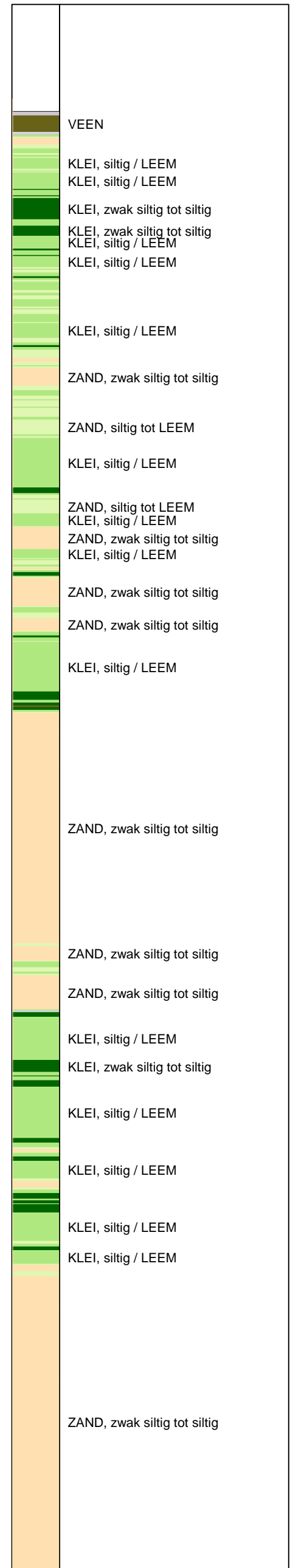
UNIPLOT 05.21.nl / QcfClass-N3.cmd / 2013-05-30 15:39:50

6012-0102-000

DKM728-1 - 1



**Indicatieve bodembeschrijving**  
 Automatisch gegenereerd uit data van de sondering, geldig onder grondwaterpeil (Robertson 1990, NL corr.)



Opg. : RNB/NZ d.d. 23-apr-2013 Coord.: X=244256.4 m Y= 596060.5 m Systeem: RD Sondering volgens norm NEN-EN-ISO 22476-1  
 Get. : HOFSTEDÉ d.d. 30-mei-2013 MV = NAP -0.28 m Conus: F7.5CKE2HA/B 1701-2205 Toepassingsklasse 3. Test type TE1  
 Conustype: A<sub>c</sub> = 1500 mm<sup>2</sup>; A<sub>s</sub> = 19956 mm<sup>2</sup>



**SONDERING MET PLAATSELIJKE KLEEFMETING**

NOORD-WEST 380

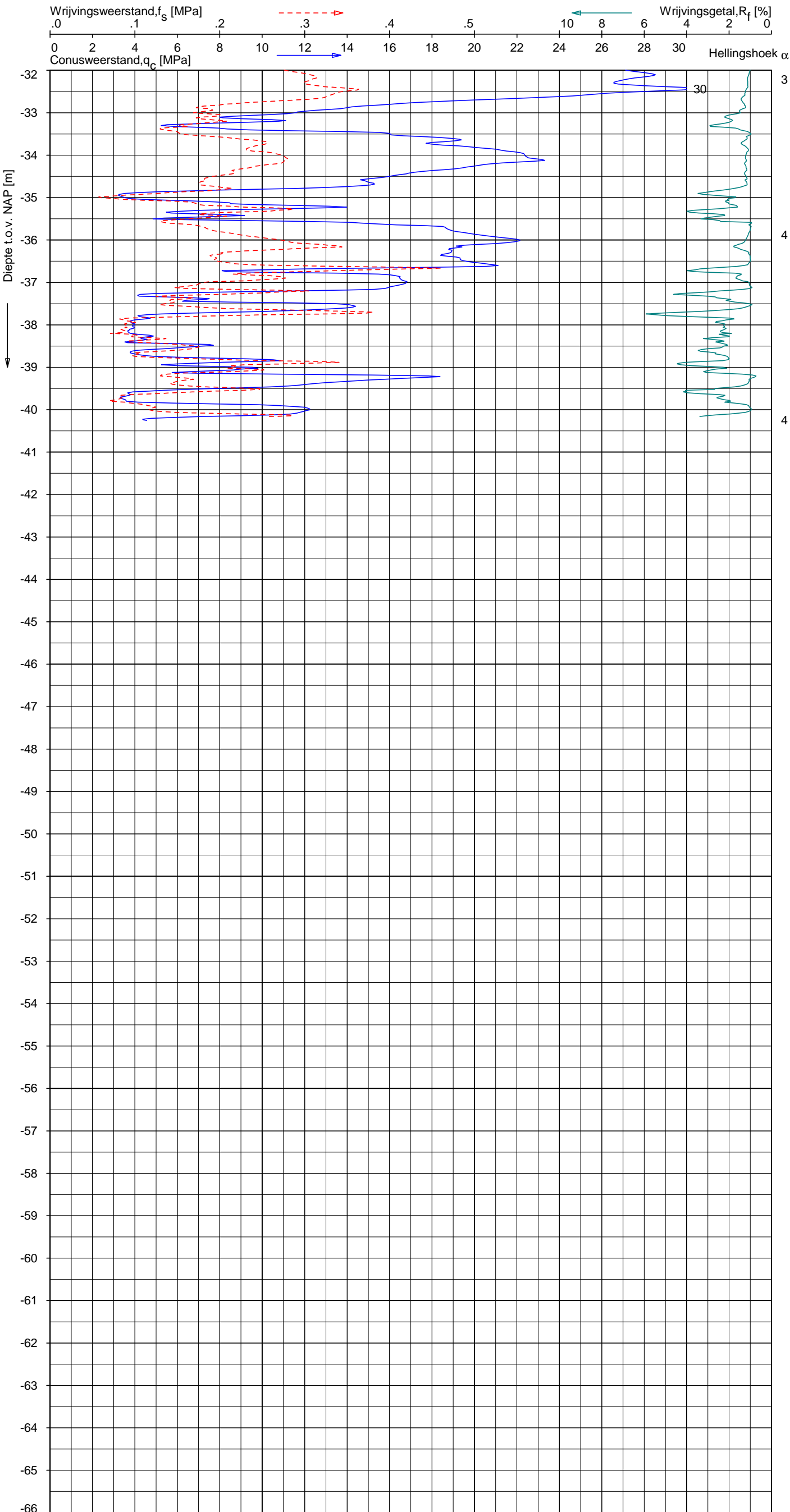
Opdr. 6012-0102-000  
 Sond. DKM728-1




UNIPLOT 05.21.nl / QcfClass-N3.cmd / 2013-05-30 15:39:50

6012-0102-000

DKM728-1 - 2



**Indicatieve bodembeschrijving**  
 Automatisch gegenereerd uit data van de sondering, geldig onder grondwaterpeil (Robertson 1990, NL corr.)



Opg. : RNB/NZ d.d. 23-apr-2013 Coord.: X=244256.4 m Y= 596060.5 m System: RD Sondering volgens norm NEN-EN-ISO 22476-1  
 Get. : HOFSTEDE d.d. 30-mei-2013 MV = NAP -0.28 m Conus: F7.5CKE2HA/B 1701-2205 Toepassingsklasse 3. Test type TE1  
 Conustype: A<sub>c</sub> = 1500 mm<sup>2</sup>; A<sub>s</sub> = 19956mm<sup>2</sup>



**SONDERING MET PLAATSELIJKE KLEEFMETING**

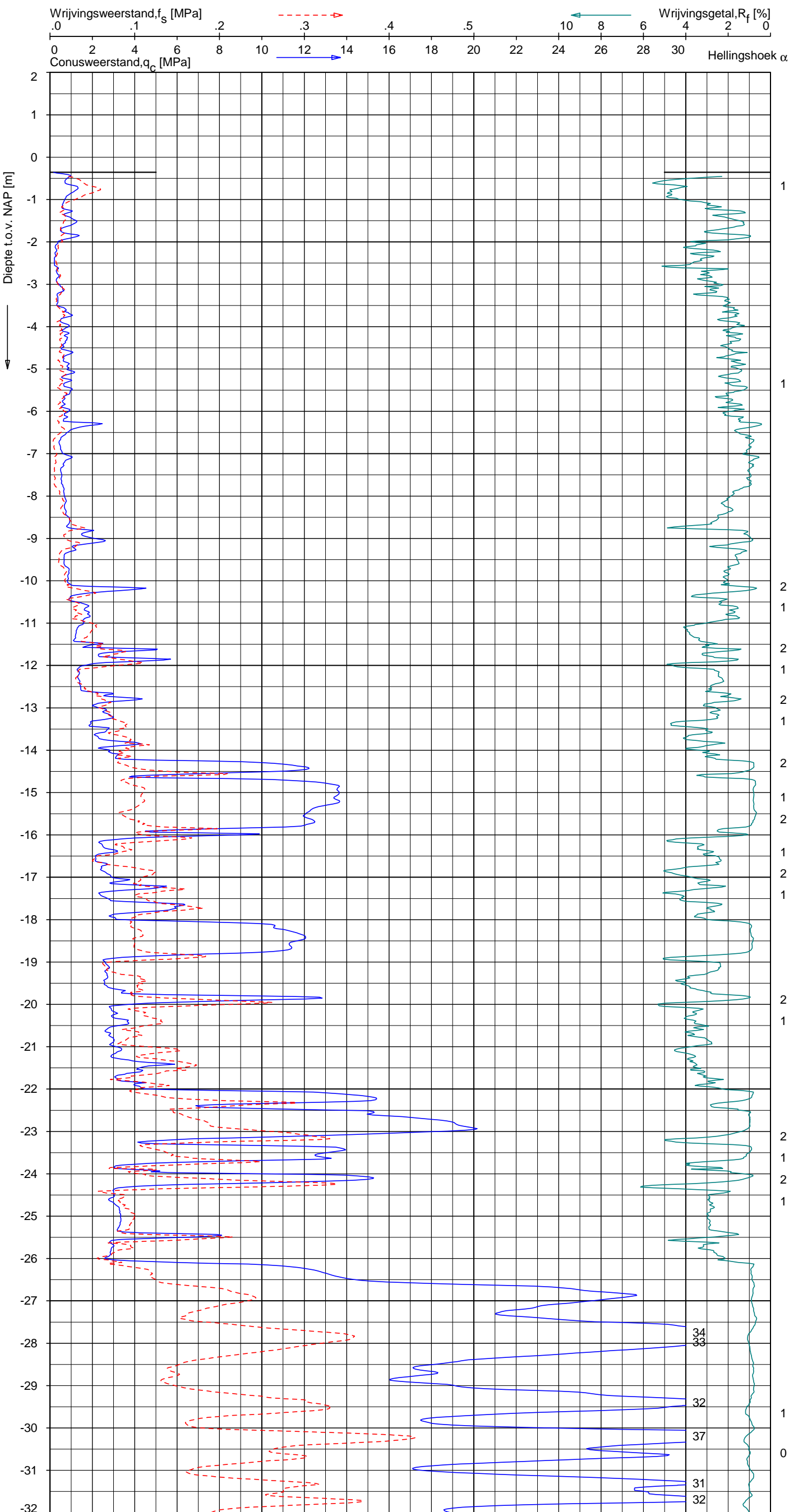
NOORD-WEST 380

Opdr. 6012-0102-000  
 Sond. DKM728-1

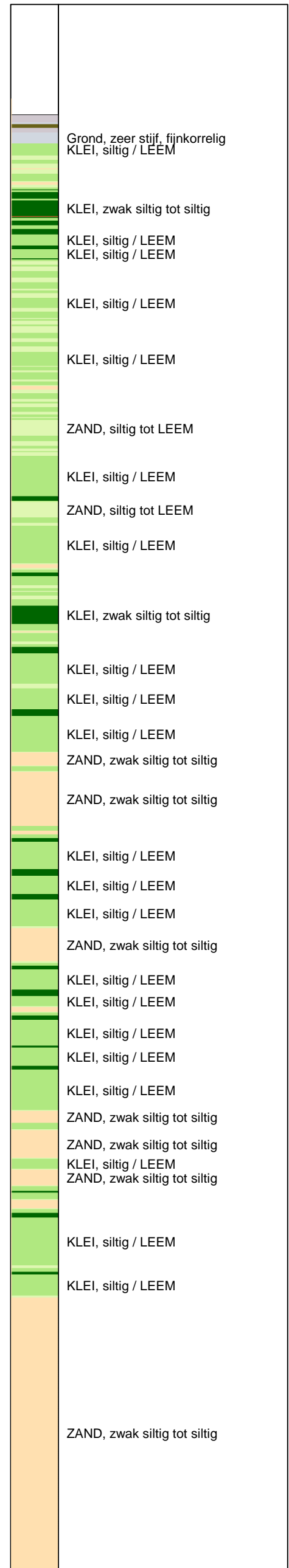
UNIPLOT 05.21.nl / QcfClass-N3.cmd / 2013-05-30 15:39:52

6012-0102-000

DKM728-3 - 1



**Indicatieve bodembeschrijving**  
 Automatisch gegenereerd uit data van de sondering, geldig onder grondwaterpeil (Robertson 1990, NL corr.)



Opg. : RNB/NZ d.d. 23-apr-2013 Coord.: X=244241.0m Y= 596077.9m Systeem: RD Sondering volgens norm NEN-EN-ISO 22476-1  
 Get. : HOFSTEDÉ d.d. 30-mei-2013 MV = NAP -0.35m Conus: F7.5CKE2HA/B 1701-2205 Toepassingsklasse 3. Test type TE1  
 Conustype: A<sub>c</sub> = 1500 mm<sup>2</sup>; A<sub>s</sub> = 19956 mm<sup>2</sup>



**SONDERING MET PLAATSELIJKE KLEEFMETING**

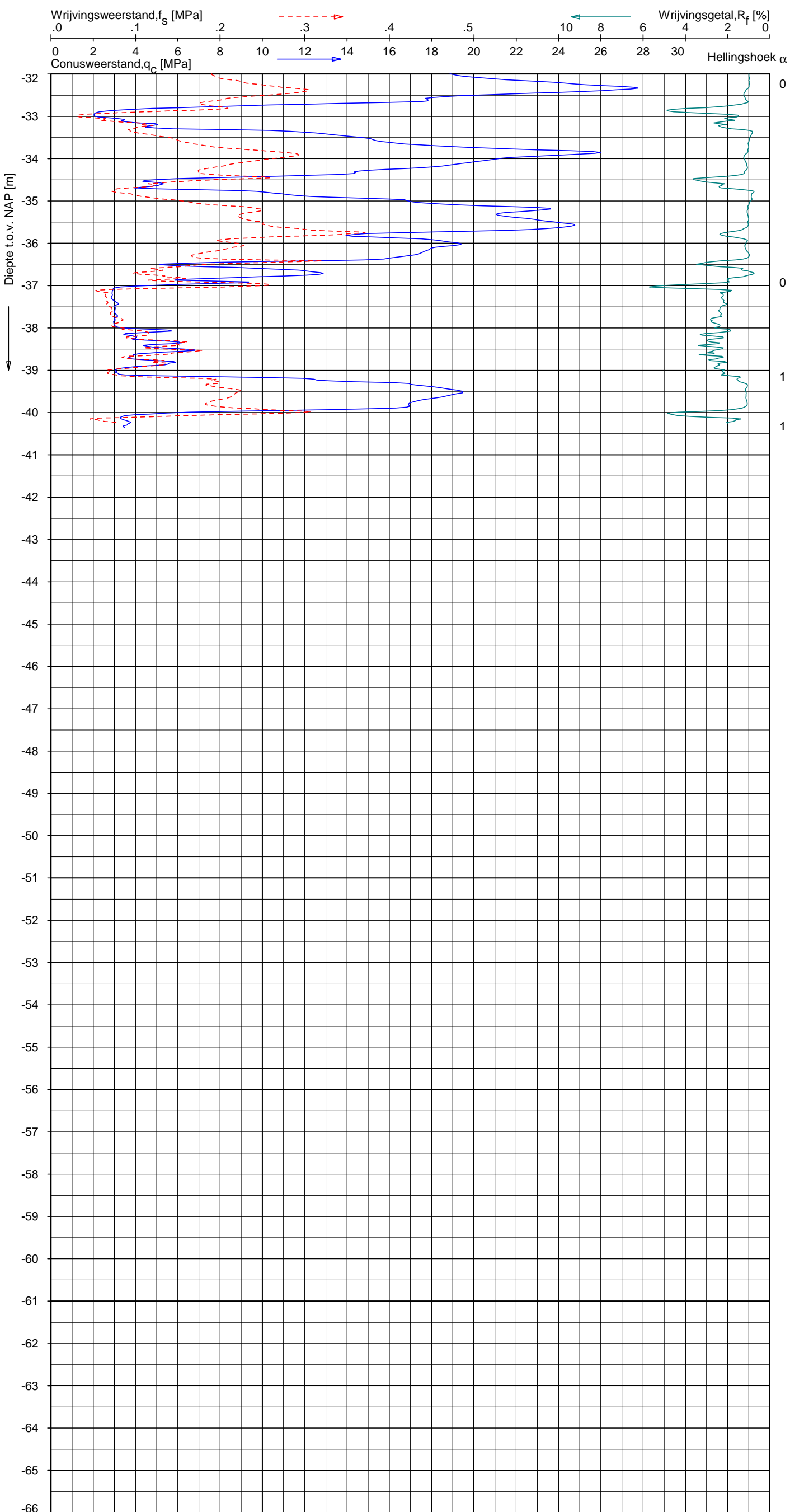
NOORD-WEST 380

Opdr. 6012-0102-000  
 Sond. DKM728-3


UNIPLOT 05.21.nl / QcF-Class-N3.cmd / 2013-05-30 15:39:53

6012-0102-000

DKM728-3 - 2



**Indicatieve bodembeschrijving**  
 Automatisch gegenereerd uit data van de sondering, geldig onder grondwaterpeil (Robertson 1990, NL corr.)



Opg. : RNB/NZ d.d. 23-apr-2013 Coord.: X=244241.0m Y= 596077.9m Systeem: RD  
 Get. : HOFSTEDE d.d. 30-mei-2013 MV = NAP -0.35m Conus: F7.5CKE2HA/B 1701-2205  
 Sondering volgens norm NEN-EN-ISO 22476-1 Toepassingsklasse 3. Test type TE1  
 Conustype:  $A_c = 1500 \text{ mm}^2$ ;  $A_s = 19956 \text{ mm}^2$



**SONDERING MET PLAATSELIJKE KLEEFMETING**

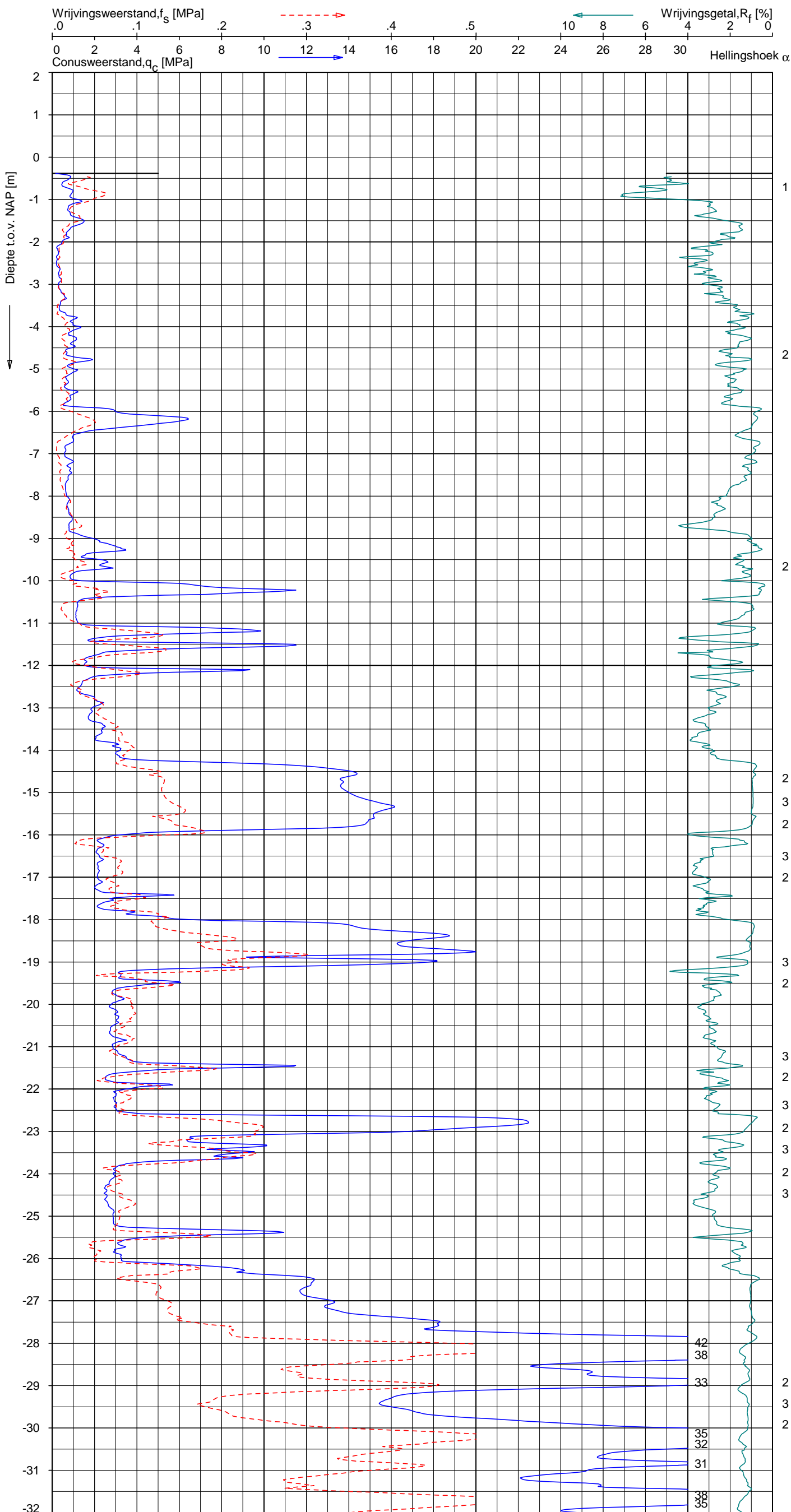
NOORD-WEST 380

Opdr. 6012-0102-000  
 Sond. DKM728-3

UNIPLOT 05.21.nl / QcfClass-N3.cmd / 2013-05-30 15:39:55

6012-0102-000

DKMP728-4 - 1



**Indicatieve bodembeschrijving**  
 Automatisch gegenereerd uit data  
 van de sondering, geldig onder  
 grondwaterpeil (Robertson 1990, NL corr.)



Opg. : RNB/NZ d.d. 23-apr-2013 Coord.: X=244237.7 m Y=596072.9 m Systeem: RD Sondering volgens norm NEN-EN-ISO 22476-1  
 Get. : HOFSTEDE d.d. 30-mei-2013 MV = NAP -0.38 m Conus: F7.5CKE2HAW<sub>1</sub>/B P1 1701-2506 Toepassingsklasse 3. Test type TE1  
 Conustype: A<sub>c</sub> = 1500 mm<sup>2</sup>; A<sub>s</sub> = 19956 mm<sup>2</sup>



**SONDERING MET PLAATSELIJKE KLEEFMETING**

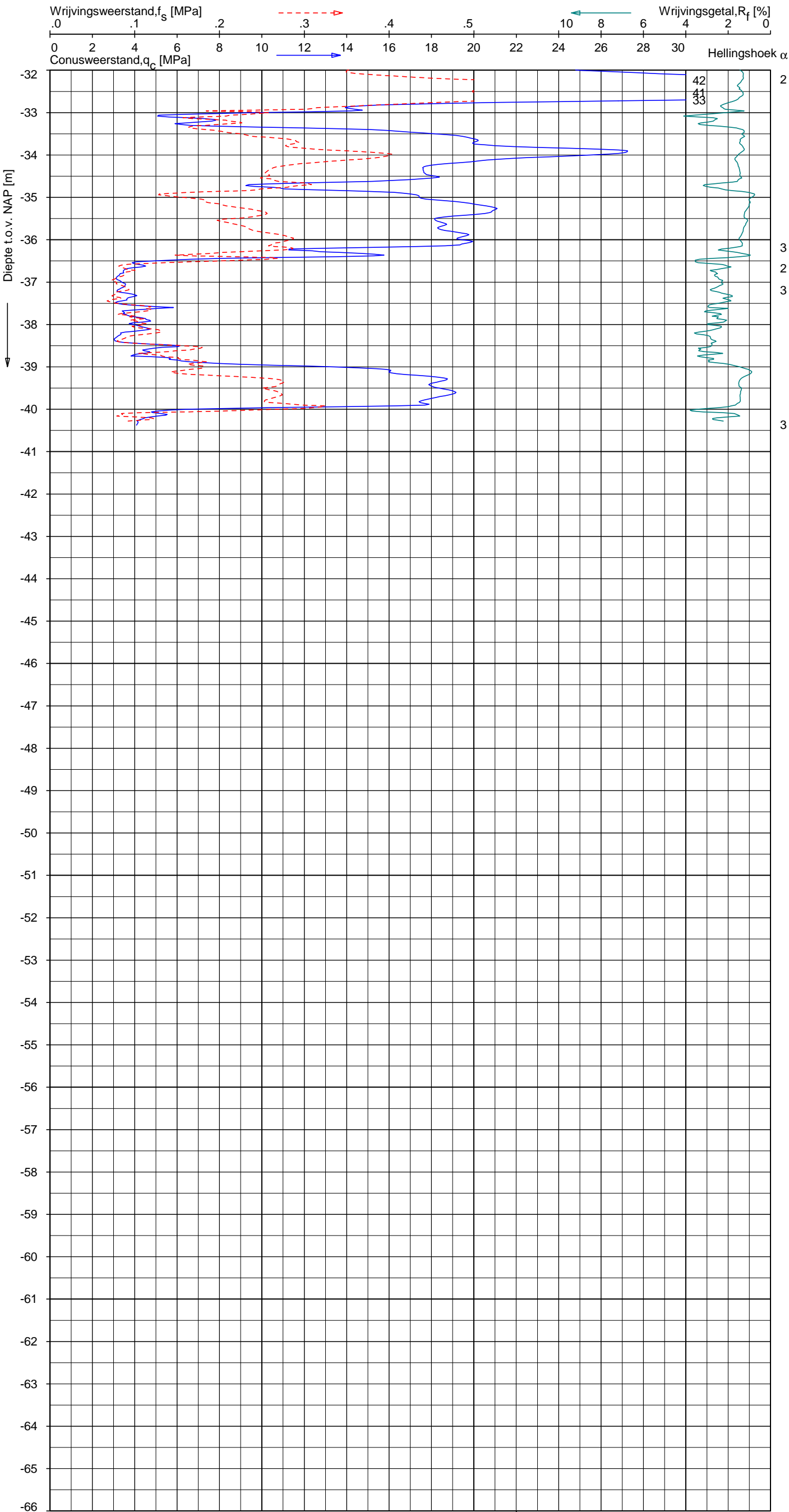
NOORD-WEST 380

Opdr. 6012-0102-000  
 Sond. DKMP728-4


UNIPLOT 05.21.nl / QcFClass-N3.cmd / 2013-05-30 15:39:55

6012-0102-000

DKMP728-4 - 2



**Indicatieve bodembeschrijving**  
 Automatisch gegenereerd uit data van de sondering, geldig onder grondwaterpeil (Robertson 1990, NL corr.)



Opg. : RNB/NZ d.d. 23-apr-2013 Coord.: X=244237.7 m Y= 596072.9 m Systeem: RD  
 Get. : HOFSTEDE d.d. 30-mei-2013 MV = NAP -0.38 m Conus: F7.5CKE2HAW<sub>1</sub>/B P1 1701-2506  
 Sondering volgens norm NEN-EN-ISO 22476-1 Toepassingsklasse 3. Test type TE1  
 Conustype:  $A_c = 1500 \text{ mm}^2$ ;  $A_s = 19956 \text{ mm}^2$



**SONDERING MET PLAATSELIJKE KLEEFMETING**

NOORD-WEST 380

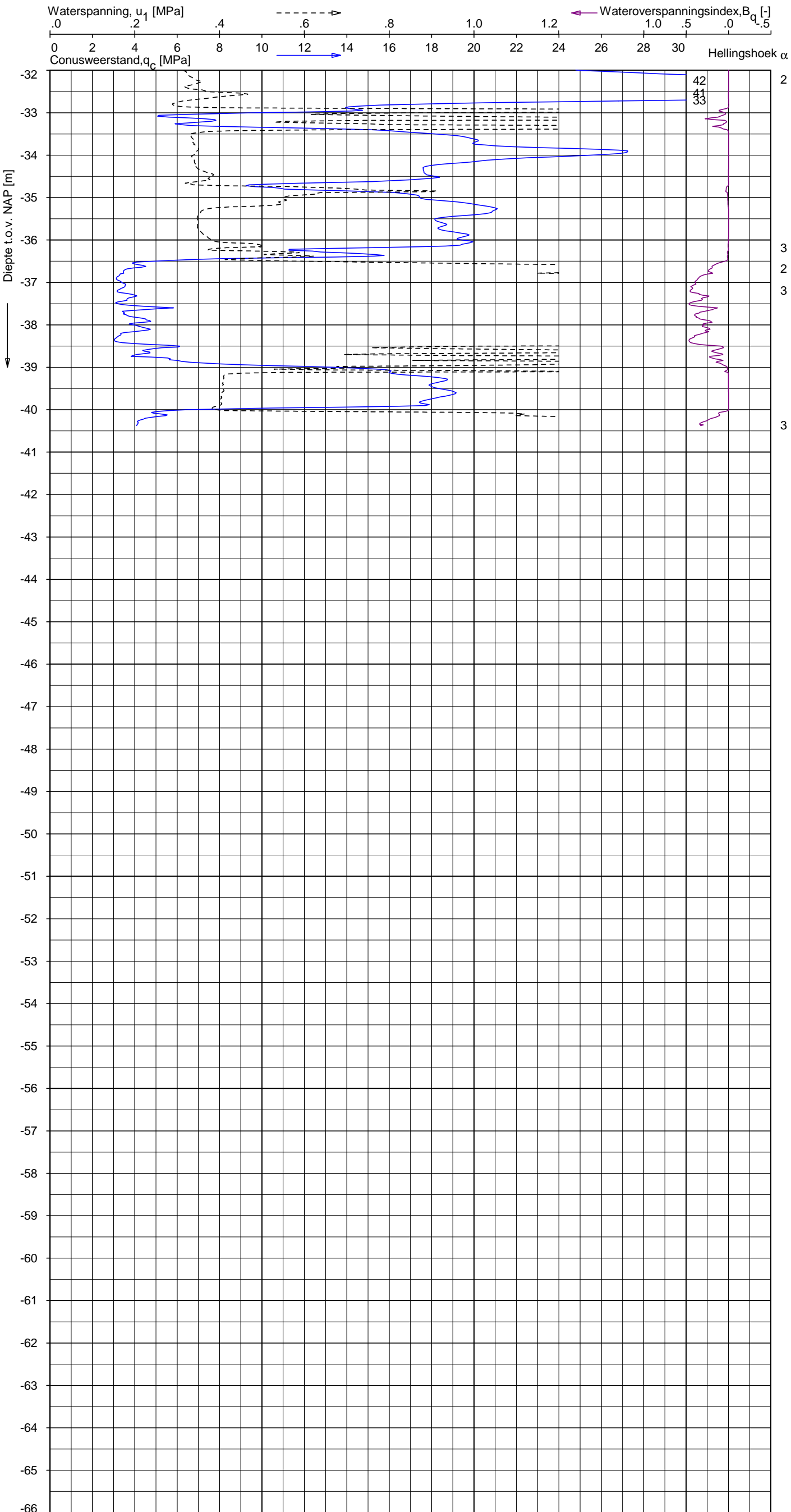
Opdr. 6012-0102-000  
 Sond. DKMP728-4




UNIPLOT 05.21.nl / QcU1Class-N3.cmd / 2013-05-30 15:41:58

6012-0102-000

DKMP728-4 - 2



**Indicatieve bodembeschrijving**  
 Automatisch gegenereerd uit data van de sondering, geldig onder grondwaterpeil (Robertson 1990, NL corr.)



Opg. : RNB/NZ d.d. 23-apr-2013 Coord.: X=244237.7 m Y= 596072.9 m System: RD Sondering volgens norm NEN-EN-ISO 22476-1  
 Get. : HOFSTEDE d.d. 30-mei-2013 MV = NAP -0.38 m Conus: F7.5CKE2HAW1/B P1 1701-2506 Toepassingsklasse 3. Test type TE1  
 Conustype: A<sub>c</sub> = 1500 mm<sup>2</sup>; A<sub>s</sub> = 19956 mm<sup>2</sup>



**SONDERING MET WATERSPANNINGSMETING**

NOORD-WEST 380

Opdr. 6012-0102-000  
 Sond. DKMP728-4

Opdr. nr.

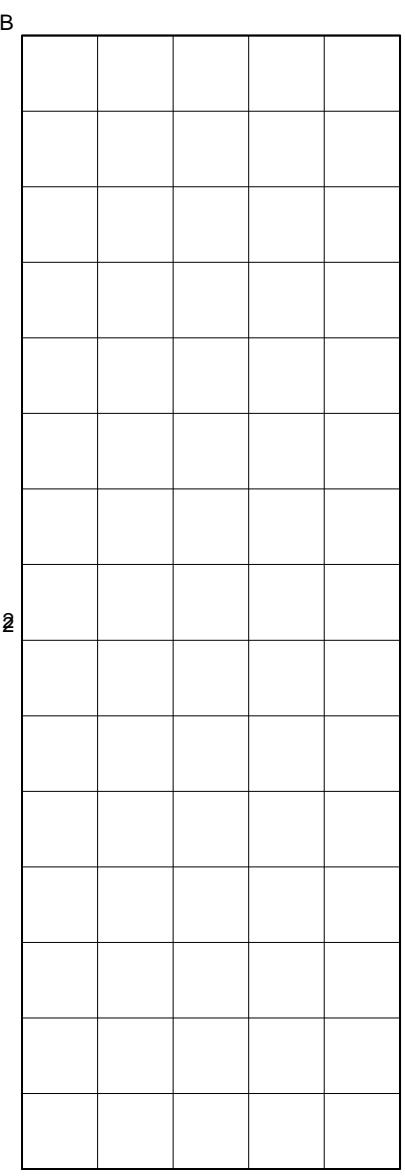
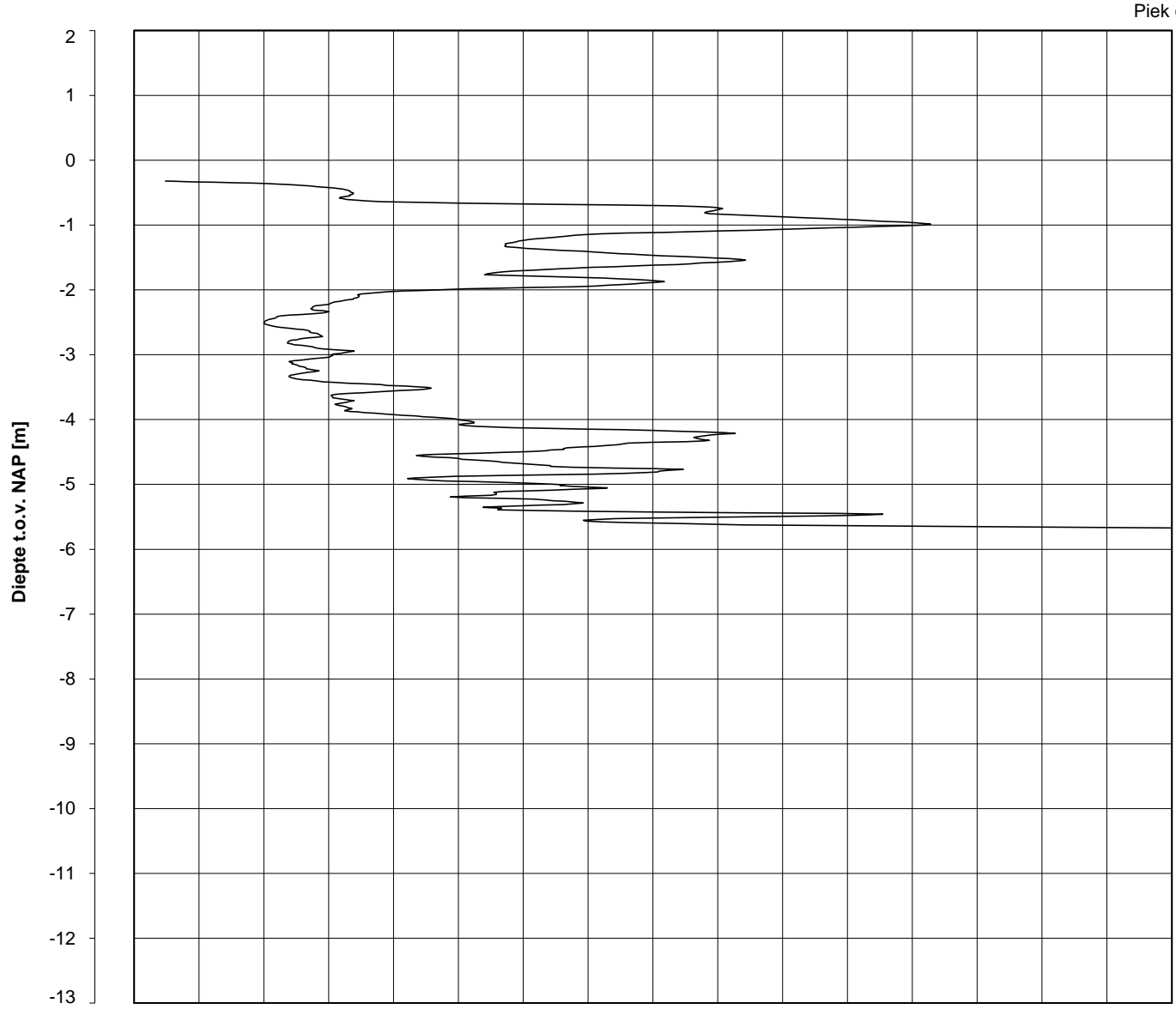
6012-0102-000

Sond. DKMB728-2

Bol Penetratie Weerstand,  $q_B$  [MPa]  
.0 .1 .2 .3 .4 .5 .6 .7 .8 .9 1.0 1.1 1.2 1.3 1.4 1.5 1.6

Waterspanning,  $u_{1,B}$  [MPa]  
-.50 -.25 .00 .25 .50 .75

Waterspanning,  $u_{2,B}$  [MPa]  
Helling  $\alpha$  [Gr]



Helling  $\alpha$  [Gr]  
0  
0  
1  
1  
1  
1  
1  
1

Datum uitvoering : 23-Apr-2013      Sonde Type/Nr. : B-A48F2.5CKE2HA/B 1718      **DKMB728-2**  
 Test tov NAP [m] : -0.32      Bol Basis Opp. [mm<sup>2</sup>] : 4778  
 Coördinaten [m] : X = 244259.7 Y = 596065.5

**BOL SONDERING**

NOORD-WEST 380



## LEGENDA TERREINPROEVEN EN GRONDSOORTEN

### BORINGEN / PEILBUIZEN

	mechanische boring (B)
	handboring (HB)
	niet uitgevoerde boring
	niet uitgevoerde handboring
	boring met peilbuis
	boring met peilbuis, ondiep en diep filter
	boring met peilbuis, ondiep, middeldiep en diep filter
	handboring met peilbuis
	hellingsmeterbuis (HMB)
	gedrukte peilbuis (PB) / minifilter (MF)
	boring derden
	boring derden met peilbuis

### SONDERINGEN

	diep-/diepzware sondering
	middelzware sondering
	diep-/diepzware sondering met plaatselijke kleefmeting
	middelzware sondering met plaatselijke kleefmeting
	slagsondering
	niet uitgevoerde sondering
	waterspanningsmeter (WSM)
	sondering derden
	sondering derden met plaatselijke kleefmeting

### Type sonderingen

M	middelzware sondering
D	diepsondering
DZ	diepzware sondering
S	slagsondering

### Toegevoegde metingen

KM	meting van de plaatselijke kleef
P	meting van waterspanning
M	meting van de magnetische veldsterkte
G	meting van de geleidbaarheid
S	meting van de schuifgolfsnelheid (seismische meting)
T	meting van de temperatuur

### LEGENDA / TERMINOLOGIE

#### grind

	Grind, siltig
	Grind, zwak zandig
	Grind, matig zandig
	Grind, sterk zandig
	Grind, uiterst zandig

#### zand

	Zand, kleilig
	Zand, zwak siltig
	Zand, matig siltig
	Zand, sterk siltig
	Zand, uiterst siltig

#### veen

	Veen, mineraalarm
	Veen, zwak kleilig
	Veen, sterk kleilig
	Veen, zwak zandig
	Veen, sterk zandig

#### klei

	Klei, zwak siltig
	Klei, matig siltig
	Klei, sterk siltig
	Klei, uiterst siltig
	Klei, zwak zandig
	Klei, matig zandig
	Klei, sterk zandig

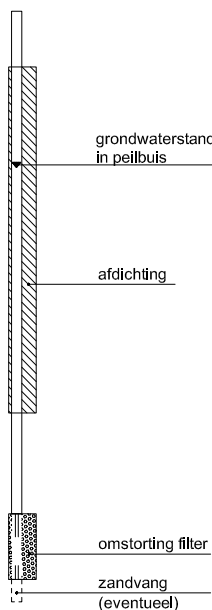
#### leem

	Leem, zwak zandig
	Leem, sterk zandig

#### Overige toevoegingen

	zwak humeus
	matig humeus
	sterk humeus
	zwak grindig
	matig grindig
	sterk grindig

#### Peilbuis

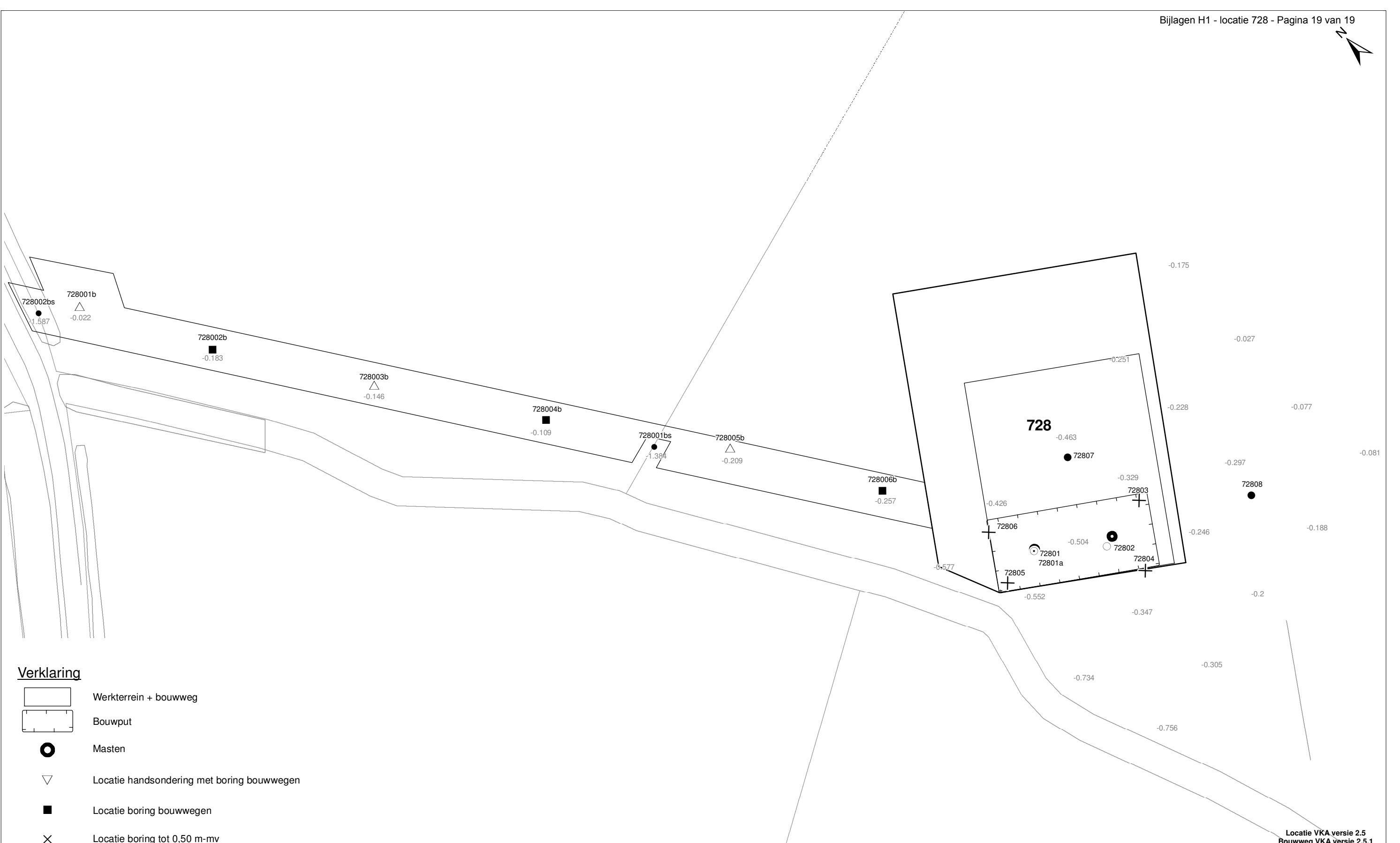


#### Monsters

	geroerd monster
	ongeroid monster

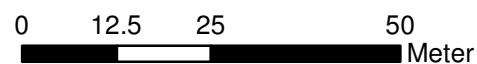
#### Overig

	gemiddeld hoogste grondwaterstand
	grondwaterstand
	gemiddeld laagste grondwaterstand
	slib
	verharding / kern / asfalt
	puin



**Verklaring**

-  Werkterrein + bouwweg
-  Bouwput
-  Masten
-  Locatie handsondering met boring bouwwegen
-  Locatie boring bouwwegen
-  Locatie boring tot 0,50 m-mv
-  Locatie boring tot 1,20 m-mv
-  Locatie boring tot 4,00 m-mv
-  Locatie boring + peilbuis
-  Locatie slibmonster (Locatie)
-  Locatie slibmonster (Bouwweg)



Locatie VKA versie 2.5  
Bouwweg VKA versie 2.5.1

TITEL		BOORPUNTEN KAART MAST :		728	
		Noord - West 380 kV			
STATUS	GETEKEND DOOR	AFD.	PAR.	OPDRACHTGEVER	
	T. Cornea			TenneT	
	GECONTROLEERD DOOR	AFD.	PAR.	OMSCHRIJVING WIJZIGING	GETEKEND BIJ
	E. Aldershof				ARCADIS
	VOOR AKKOORD	AFD.	PAR.	SCHAAL	DATUM 1e UITGAVE
	M. van Driel			1:1000	03.04.2014
				DATUM WIJZIGING	
VAKGEBIED	TEK. SOORT	PROJECT NR.	FORMAT	NUMMER	WLIZ. NR.
			A3	Mast nr. 728	1

## **2 Cultuurtechnisch onderzoek**

### 3 Geohydrologisch onderzoek

#### Verantwoording

Titel: Geohydrologisch onderzoek: project: Noord – West 380 kV  
Deelgebied: 1  
mastnummer: 728

Projectnummer: B.02032.000377.001

Referentienummer: T206878

Revisie: 1.0

Datum: 18 december 2014

Auteur(s): M.J.H. Rakhorst en M.M. Houdé

Gecontroleerd door: J.B. Helder

Paraaf gecontroleerd:



Goedgekeurd door: J. Assink



Paraaf goedgekeurd:

Contact: [TenneT380kVnw@arcadis.nl](mailto:TenneT380kVnw@arcadis.nl)

In het geohydrologisch onderzoek worden twee fases onderscheiden namelijk:

- Fase 1: Beknopte analyse van effecten
- Fase 2: Uitgebreide analyse van effecten indien onderlinge beïnvloeding daar aanleiding toe geeft

Fase 1 is in dit geohydrologisch rapport in paragraaf 3.1 t/m 3.4 uitgewerkt. Indien van toepassing is fase 2 in paragraaf 3.5 en 3.6 uitgewerkt.

#### INHOUDSOPGAVE

3.1. Inleiding

3.2. Veld- en laboratoriumwerkzaamheden

3.3. Algemene beschrijving tracé

3.4. Bemaling

3.5. Effecten grondwater (FASE 2: indien de effecten daar aanleiding toe geven)

3.6. Uitvoeringstechnische aspecten (FASE 2: indien de effecten daar aanleiding toe geven)

3.7 Bijlagen H3

Bijlage 3-1: Locatie inclusief onderzoekspunten

Bijlage 3-2: Overzicht veldgegevens en analyseresultaten

Bijlage 3-3: Tekening: waterinformatiekaart

### 3.1 *Inleiding*

Doel van het geohydrologisch onderzoek is om inzicht te geven in de geohydrologische situatie op de onderhavige mastlocatie 728. Dit voor de onderbouwing van de vergunningaanvraag in het kader van de Waterwet en het op te stellen werkplan door de aannemer.

Op basis van de geohydrologische situatie is het te verwachten waterbezwaar en de grondwater- en/of stijghoogteverlaging in de omgeving tijdens de bemaling berekend. Met deze gegevens kan de vergunning in het kader van de Waterwet aangevraagd worden.

Indien de mate waarin effecten optreden niet om nadere kwantificering vragen, wordt enkel fase 1 in deze rapportage uitgewerkt. Indien de mate waarin effecten optreden wel om nadere kwantificering vragen, is ook fase 2 uitgewerkt. Er wordt bij het bepalen van de effecten rekening gehouden met de mogelijke invloed van bemaling van naastgelegen masten op de verlaging. Voor een mastlocatie zijn de twee naastliggende mastlocaties maatgevend voor de verlaging en de effecten.

Dit geohydrologisch onderzoek vormt daarnaast een bron van gegevens en basis voor het door de aannemer op te stellen werkplan en uitvoeringsplan van de bemaling (bemalingsplan).

Daarnaast is aandacht besteed aan de kwalitatieve aspecten, vanuit de voorgenomen lozing van bemalingswater op oppervlaktewater.

### 3.2 *Veld- en laboratoriumwerkzaamheden*

#### 3.2.1 *Veldwerkzaamheden*

Ten behoeve van het geohydrologisch onderzoek zijn ter plaatse van de toekomstige bouwput de volgende veldwerkzaamheden uitgevoerd:

- 4 sonderingen tot 40 m -mv (of maximale reactiekracht van 16 ton);
- Twee boringen tot ten minste 4,0 m -mv;
- Het plaatsen van ten minste één peilbuis ter bepaling van de freatische grondwaterstand in de deklaag;
- De stijghoogte is bij plaatsing van de peilbuis bepaald. Na een wachttijd van tenminste 1 week is een tweede meting uitgevoerd;
- Het nemen van een monster van het oppervlaktewater. Niet ter plaatse van iedere mastlocatie is een monster genomen, maar wel van elk ontvangend oppervlaktewater (zie bijlage 3-3 voor de locatie van monsternamen).

De data waarop deze veldwerkzaamheden hebben plaatsgevonden, zijn weergegeven bij de resultaten van de veldwerkzaamheden zoals weergegeven in bijlage 3-2 en 3-3.

#### 3.2.2 *Laboratoriumwerkzaamheden*

Het grondwater in de peilbuizen en het oppervlaktewater is bemonsterd en geanalyseerd op het standaardlozingspakket (Arseen (As), Chloride (Cl), Zuurstof (O<sub>2</sub>), Ammonium (NH<sub>4</sub>), Stikstof (N-Kjeldahl), Fe<sup>2+</sup>, Fe-totaal, BZV (biologisch zuurstofverbruik), CZV (chemisch zuurstofverbruik), Sulfaat (totaal), Fosfaat (totaal), zuurgraad (pH), geleidingsvermogen (EGV), droogrest onopgeloste bestanddelen (zs)).

De resultaten van de veld- en laboratoriumwerkzaamheden zijn opgenomen in bijlage 3-2. De resultaten zijn tevens beknopt weergegeven in de als bijlage 3-3 opgenomen tekening.

### 3.3 *Algemene beschrijving tracé*

#### 3.3.1 *Maaiveld*

De hoogtemetingen gedaan tijdens de veldwerkzaamheden zijn in tabel 3.13 in bijlage 3-2 opgenomen. Hieruit leiden wij een gemiddelde maaiveldhoogte ter plaatse van de locatie af van -0,30 m NAP.

### 3.3.2 Bodemopbouw

In onderstaande paragrafen is de ondiepe bodemopbouw en geohydrologische opbouw beschreven.

#### 3.3.2.1 Ondiepe bodemopbouw

Op basis van boringen uitgevoerd tijdens de veldwerkzaamheden bestaat de deklaag vanaf maaiveld (-0,30 m NAP) tot maximale boordiepte uit klei en zand.

#### 3.3.2.2 Geohydrologische opbouw

De regionale bodemopbouw is weergegeven in onderstaande tabel 3.1. De gegevens uit deze tabel zijn ontleend aan [www.DINOloket.nl](http://www.DINOloket.nl) aangevuld met de lokale locatiespecifieke gegevens zoals naar voren komt uit de sonderingen uitgevoerd in het kader van het geotechnische onderzoek (zie hoofdstuk 4) en de handboringen voor het cultuurtechnisch onderzoek (zie hoofdstuk 2). In onderstaande tabel zijn ook de geohydrologische formaties en de op basis van DINOloket en ervaring geïnterpreteerde parameters weergegeven (weerstand en doorlatendheden).

Daarnaast is bij de handboringen per laag de waterdoorlatendheid (k-waarde) geschat voor het berekenen van de uit te voeren bemalingen (zie bijlage 1-1).

**Tabel 3.1: Geohydrologische opbouw**

Globale diepte (m NAP)	Samenstelling	Geohydrologische eenheid	Formatie	Doorlatendheid/weerstand
-0,30 tot -8,7	klei, zand	deklaag	Naaldwijk	400 dagen
-8,7 tot -11,3	zand	watervoerende laag	Boxtel	0,1 tot 10 m/d
-11,3 tot -40	klei en zand	slechtdoorlatende laag	Peelo	1000 dagen

### 3.3.3 Watersysteem

In onderstaande paragrafen zijn de gegevens van het oppervlaktewater en grondwater beschreven.

#### 3.3.3.1 Oppervlaktewaterpeilen

Het peil van het oppervlaktewater bedraagt circa -1,49 m NAP. Dit is gebaseerd op het AHN2 (Algemeen Hoogtebestand Nederland 2) en de veldmetingen van het slootprofiel.

#### 3.3.3.2 Freatisch grondwater

De Gemiddeld Hoogste Grondwaterstand (GHG) en Gemiddeld Laagste Grondwaterstand (GLG) geven de grondwaterstandsfluctuatietoneel aan. Deze kunnen in het veld terug te vinden zijn als hydromorfe profielkenmerken. Op basis van de hydromorfe profielkenmerken in boringen op de locatie is een gemiddelde GHG af te leiden van 0,71 m –mv en de GLG op 1,37 m -mv. Bij een maaiveldniveau van -0,30 m NAP komt dit overeen met een GHG van -1,01 m NAP en een GLG van -1,67 m NAP.

De in peilbuis 72801-1 met filterdiepte 1,50 tot 2,50 m -mv tijdens de veldwerkzaamheden opgenomen freatische stijghoogte is weergegeven in onderstaande tabel. De waarden ten opzichte van maaiveld zijn met de maaiveldhoogte van -0,53 m NAP bij de peilbuis (in het rapport afgerond op twee decimalen) vertaald naar een waarde ten opzichte van NAP.

**Tabel 3.2: Ondiepe stijghoogte peilbuis 72801-1**

Datum	Stijghoogte [m -mv]	Stijghoogte [m NAP]
11/14/2013	1,00	-1,53
2/28/2014	0,74	-1,27

#### Stijghoogten diepe grondwater

In het DINOloket zijn geen hogere representatieve stijghoogtes gevonden die hoger zijn dan de gemeten grondwaterstanden. Dit komt overeen met de gemiddelde stijghoogte in het watervoerend pakket bepaald door Deltares (figuur 10.D uit Noord-West 380 kV-verbinding, watervergunningen, Deltares 2012).

Op grond van de verschillen tussen de freatische grondwaterstanden zoals afgeleid uit de hydromorfe kenmerken en gegevens van stijghoogten in het watervoerend pakket concluderen wij dat er geen

duidelijk verschil is in stijghoogte. Er is daarmee geen sprake van een duidelijke infiltratie- of kwelsituatie.

De in peilbuis 72801a-1 met filterdiepte 5,00 tot 6,00 m -mv tijdens de veldwerkzaamheden opgenomen stijghoogte van het watervoerend pakket is weergegeven in onderstaande tabel. De waarden ten opzichte van maaiveld zijn met de maaiveldhoogte ter plaatse van de peilbuis (-0,53 m NAP) vertaald naar een waarde ten opzichte van NAP.

**Tabel 3.3: Diepe stijghoogte peilbuis 72801a-1**

Datum	Stijghoogte [m -mv]	Stijghoogte [m NAP]
11/14/2013	1,00	-1,53
2/28/2014	0,73	-1,26

### 3.3.3.3 Grond- en oppervlaktewaterkwaliteit

Het waterbeheer voor zowel de kwaliteit van grond- als oppervlaktewater valt onder verantwoordelijkheid van Waterschap Noorderzijlvest. Of gehalten in het grondwater te hoog zijn en maatregelen nodig zijn voordat geloosd kan worden, dient in overleg met het waterschap te worden afgestemd.

De effecten op de waterkwaliteit kenmerken zich in het algemeen door verzilting, vermisting, zuurstofhuishouding, giftigheid, verkleuring, vertroebeling en bodemvorming. De parameters die hier invloed op hebben, zijn bepaald door een bemonstering en analyse van het grondwater in de peilbuizen en oppervlaktewater. De resultaten hiervan staan in tabel 3.4 weergegeven. Van het ondiepe grondwater zijn geen kwaliteitsgegevens beschikbaar.

Voor het lozen van grondwater is het Besluit lozing buiten inrichting van toepassing (16 maart 2011, artikel 3.2). Lozing in oppervlaktewater is toegestaan indien het gehalte onopgeloste stoffen ten hoogste 50 mg/l bedraagt en als gevolg van de lozing geen visuele verontreiniging optreedt. Dit laatste hangt over het algemeen samen met de aanwezigheid van ijzer en het zuurstofgehalte.

Ter plaatse van de lozingspunten zijn het oppervlaktewater en de waterbodem geanalyseerd. Dit is gedaan om de kwaliteit van het oppervlaktewater inzichtelijk te maken en de mate van visuele verontreiniging als gevolg van opwerveling van de waterbodem te kunnen inschatten.

In tabel 3.4 is tevens de norm voor onopgeloste bestanddelen in oppervlaktewater opgenomen. De tabel is aangevuld met indicatieve lozingsnormen voor de parameters die vanuit de zorgplicht relevant zijn voor de waterkwaliteit. Deze normen zijn echter indicatief en gebaseerd op Commissie Integraal Waterbeheer (Kleine en kortdurende lozingen Wvo, juni 2001).

**Tabel 3.4: Indicatieve lozingsnorm**

Parameter	Eenheid	Meetwaarde grondwater ondiep (72801-1-2)	Meetwaarde grondwater diep (72801a-1-2)	Meetwaarde oppervlaktewater (72801OW-1-2)	Indicatieve norm
Filterdiepte	m -mv	1,50 tot 2,50	5,00 tot 6,00	n.v.t.	n.v.t.
Droogrest onopgeloste bestanddelen	mg/l	n.b.*	1200	10	< 50
		n.b.*			
Zuurstof [O]	mg O2/l	n.b.*	1,9	12,7	> 5.0
IJzer [Fe]	mg/l	n.b.*	7,0	0,3	< 5.0
Ammonium (als N)	mg N/l	n.b.*	35,0	< 0,05	< 20
Arseen [As]	µg/l	n.b.*	5,4	3,0	< 30
Chloride	mg/l	n.b.*	6410	140	< 200
Fosfor [P]	mg/l	n.b.*	17,0	0,190	< 1,0
Stikstof (N; volgens Kjeldahl)	mg/l	n.b.*	41,0	1,1	< 20
Sulfaat (opgelost, als S)	mg S/L	n.b.*	8,5	24,0	< 100

\*n.b. = niet beschikbaar

De gehalten, waargenomen in peilbuis 72801a-1 met filterdiepte 5,00 tot 6,00 m -mv rond de diepte van de grondwateronttrekking, zijn representatief voor de lozing van de grondwateronttrekking.

Uit bovenstaande tabel kan geconstateerd worden dat bij de lozing van het grondwater de volgende indicatieve lozingsnormen overschreden worden: droogrest onopgeloste bestanddelen (hierna zwevende stof genoemd), zuurstof, ijzer, ammonium, chloride, fosfor, stikstof.

De indicatieve lozingsnorm voor zuurstof wordt overschreden en de concentratie in het ontvangende oppervlaktewater is hoger dan die in het te lozen water. De verwachting is dat er door de lozing een verslechtering in waterkwaliteit in het ontvangende oppervlaktewater optreedt.

Het te lozen grondwater heeft voor zwevende stof, zuurstof, ijzer, ammonium, chloride, fosfor en stikstof een hogere waarde ten opzichte van de indicatieve lozingsnormen en ten opzichte van het ontvangende oppervlaktewater.

Maatregelen die genomen kunnen worden om de concentratie van deze stoffen te verlagen (of verhogen bij zuurstof) zijn de volgende:

- Door middel van filtreren of bezinken wordt de concentratie ijzer verlaagd;
- Verhogen van de concentratie zuurstof kan door middel van beluchten;
- Hoge concentratie zwevende stoffen (droogrest onopgeloste bestanddelen) kan verlaagd worden door middel van een filter.

Maatregelen tegen verslechtering van de waterkwaliteit van het ontvangende oppervlaktewater (vanwege te hoge concentratie ammonium, chloride, fosfor, stikstof) worden met het waterschap besproken.

### 3.4 *Bemaling*

#### 3.4.1 Aanlegmethode bi-pole mast

De afmeting van de bouwput bedraagt 20 x 40 m. De benodigde ontgravingsdiepte bedraagt 3,0 m – mv. Voor de aanleg van de mastvoet wordt met een maximale aanlegperiode en bemalingsduur van 4 weken gerekend.

#### 3.4.2 Berekening

Bij de berekening van het waterbezwaar is rekening gehouden met de volgende uitgangs- en aandachtspunten.

##### 3.4.2.1 Uitgangspunten

- De berekeningen zijn uitgevoerd ten opzichte van de stijghoogte in het watervoerend pakket om geen onderschatting te maken van het waterbezwaar (worstcase-scenario);
- Bij de bemaling is uitgegaan van een ontwateringsdiepte van 0,5 m beneden de putbodem;
- De onttrekkingshoeveelheden en bijbehorende verlagingen zijn berekend uitgaande van een instationair onttrekkingsdebiet. Bij een gespannen pakket is uitgegaan van een stationair onttrekkingsdebiet aangezien binnen de aangehouden bemalingsduur het maximale invloedgebiedsgebied wordt bereikt;
- Voor analytische berekeningsmethoden is een oneindig uitgestrekt homogeen pakket verondersteld. Bij een gespannen pakket is uitgegaan van een stationair onttrekkingsdebiet aangezien binnen de aangehouden bemalingsduur het maximale invloedgebiedsgebied wordt bereikt;
- In de onttrekkingshoeveelheden is geen rekening gehouden met een eventuele toename in debiet als gevolg van de nabije ligging van oppervlaktewater;
- In de berekeningen wordt rekening gehouden met de effectieve dikte van de watervoerende laag (onvolkomenheid van filters volgens Forcheimer);
- De lozing van het onttrokken grondwater kan plaatsvinden op nabij gelegen oppervlaktewater, waar ook het monster uit oppervlaktewater is genomen (zie bijlage 3-3);
- Per mastlocatie wordt met een maximale bemalingsduur van 4 weken gerekend.



### 3.4.2.2 Debiet en waterbezwaar

Bij de bemalingen kan sprake zijn van een freatische, een deels semi-gespannen en deels gespannen situatie van het grondwater. De formule van Theis kan worden gebruikt bij instationaire bemaling voor deze drie situaties. Omdat deze allemaal voorkomen op dit tracé is de formule van Theis toepasbaar. Hiervoor dient wel de parameter meewerkend porievolume of specifieke berging per situatie aangepast te worden. Op de delen van het tracé waar een gespannen situatie van het grondwater aanwezig is, passen wij de formule van De Glee toe.

#### *Theis*

Voor de berekening van debieten en verlaging van de stijghoogte in freatische, een deels semi-gespannen situatie van het grondwater is gebruik gemaakt van een afgeleide van de formule van Theis (1935).

$$Q_{Theis} = \frac{s_r \cdot 4 \cdot \pi \cdot kD}{W(u)}$$

met  $S_r$  = gewenste verlaging ter hoogte van de bouwput (m)  
 $kD$  = transmissiviteit ( $m^2/d$ )  
 $W(u)$  = Theis Well functie (-)

Waarin u :

$$u = \frac{r^2 S}{4 \cdot kD \cdot t} \quad (-)$$

met  $r$  = straal bouwput (m)  
 $S$  = bergingscoëfficiënt (-)  
 $t$  = tijd (d)

$W(u)$  : Theis well functie, die benaderd kan worden door:

$$W(u) = -0,5772 - \ln u + u - \frac{u^2}{2 \cdot 2!} + \frac{u^2}{3 \cdot 3!} - \frac{u^2}{4 \cdot 4!} + \dots$$

#### *De Glee*

Op de delen van het tracé waar een gespannen situatie van het grondwater aanwezig is, passen wij de formule van De Glee toe.

#### *Spanningsbemaling*

De formule van De Glee kan worden gebruikt voor stationaire berekeningen in semi-gespannen aquifers. In dat geval is sprake van nalevering vanuit de aquitard of bovenliggende aquifer. De volgende randvoorwaarden:

- Aquifer is semi-gespannen;
- Aquifer en aquitard zijn oneindig uitgestrekte pakketten;
- Homogeen, isotroop en uniforme dikte van de aquifer;
- Uitgangssituatie: horizontale grondwaterspiegel;
- Constante onttrekkingshoeveelheid en stroming naar de put is stationair;
- Volkomen bron;
- Verticale stroming in aquitard;
- Verwaarloosbare verlaging in boven- (en onder-)gelegen aquifer;
- $\lambda > 3D$ .

Maatgevend voor de mate van nalevering van grondwater uit een boven- (en onder)liggend pakket is de weerstand van de aquitard (deklaag) en de hoeveelheid te onttrekken water.

Formule van De Glee:

$$Q_{DeGlee} = \frac{(s \cdot 2 \cdot \pi \cdot kD)}{K_0(r/\lambda)}$$

met  $s$  = gewenste verlaging ter hoogte van de bouwput  
 $K_0(r/\lambda)$  = Besselfunctie  
 $r$  = straal van de bouwput  
 $\lambda$  = spreidingslengte =  $\sqrt{k * D * c}$   
 $k$  = doorlatendheid  
 $D$  = dikte aquifer  
 $c$  = weerstand aquitard

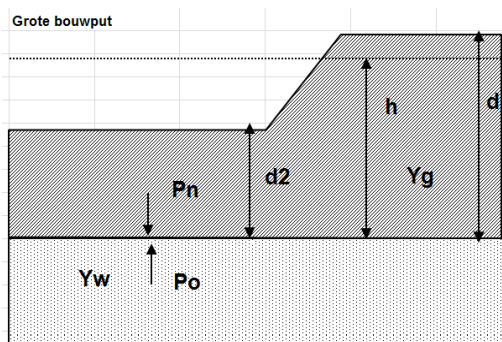
### 3.4.2.3 Opbarstgevaar

Indien zich onder de bouwputbodembodem een slecht doorlatende laag bevindt, bestaat er een risico dat de bouwputbodembodem, als gevolg van de waterdruk aan de onderzijde van deze laag, zal opbarsten. Het gevaar voor opbarsten wordt bepaald door de verhouding tussen de opwaartse en neerwaartse krachten, in formule:

$$V_f = P_n/P_o = d_2 * Y_g / h * Y_w$$

Waarin:

$V_f$  veiligheidsfactor, verhouding tussen neer- en opwaartse druk (1,2);  
 $P_n$  neerwaartse druk door bovenliggende grondlagen (kN/m<sup>2</sup>);  
 $P_o$  opwaartse druk (waterspanning) (kN/m<sup>2</sup>);  
 $d_2$  dikte van de slecht doorlatende grondlagen onder de bouwputbodembodem (m);  
 $Y_g$  gemiddeld volumegewicht van de grond inclusief poriewater (kN/m<sup>3</sup>);  
 $Y_w$  gemiddeld volumegewicht van poriewater (kN/m<sup>3</sup>);  
 $h$  stijghoogte van het grondwater in de onderliggende watervoerende laag t.o.v. de onderzijde van de slecht doorlatende laag.



**Tabel 3.5: Uitgangspunten en uitkomsten van de opbarstberekening.**

	uitgangspunten			Yw	aandeel bodem			Yg	evenwichtsberekening			
	d2 [m]	d [m]	h [m]		veen [10]	klei [14]	zand [18]		Pn [kN]	Po [kN]	Yf <1,2	verlaging stijghoogte [m]
mast	5,4	8,4	7,7	9,8	0,0	0,8	0,2	14,8	79,9	75,5	Ja	0,9

Voor de opbarstberekening is gebruik gemaakt van de hoogste waarde van de gemeten grondwaterstanden (freatisch) en stijghoogtes (watervoerend pakket).

Uit bovenstaande tabel volgt of er een veiligheidsfactor ( $Y_f$ ) is, die al dan niet groter is dan 1,2. Aangezien hier "Ja" aangegeven is, is een verlaging van de stijghoogte door spanningsbemaling van 0,9 meter benodigd om opbarsting van de bouwput te voorkomen.

#### 3.4.2.4 Bandbreedteanalyse

Voor de bandbreedteanalyse is een tweetal parameters die we beschouwen:

- Bodemopbouw;
- Stijghoogten.

De gegevens van het te bemalen werk zoals bemalingsduur en afmetingen nemen wij niet mee omdat deze als uitgangspunt gezien moeten worden.

Het onttrekkingsdebiet en waterbezwaar worden voornamelijk bepaald door de doorlatendheid van de aanwezige zandlaag onder de deklaag. Op basis van de boorbeschrijvingen en ervaring hebben we een  $kD$  waarde van  $26,0 \text{ m}^2/\text{dag}$  en een dikte van  $2,60 \text{ m}$  aangehouden. De doorlatendheid zou kunnen variëren tussen  $0,1 \text{ m}/\text{dag}$  en  $10,0 \text{ m}/\text{dag}$ . Bij de berekening van het debiet en waterbezwaar wordt rekening gehouden met deze spreiding.

Uitgangspunt is het worst-case scenario, daarom zijn het uiteindelijke debiet en waterbezwaar met de maximale doorlatendheid opgenomen in het rapport.

#### 3.4.2.5 Debiet en waterbezwaar

##### *Deklaag*

Voor de bemaling van de deklaag met een verlaging ten opzichte van de GHG van  $2,8 \text{ m}$  is het totaal benodigd debiet berekend op  $23,7 \text{ m}^3/\text{uur}$ . Bij een verlaging ten opzichte van de GLG van  $2,1 \text{ m}$  is het totaal benodigde debiet berekend op  $17,4 \text{ m}^3/\text{uur}$ .

##### *Spanningsbemaling*

Voor de spanningsbemaling van de watervoerende laag met een verlaging ten opzichte van de maximaal gemeten stijghoogte is voor een verlaging van  $0,9 \text{ m}$  het totaal benodigd debiet berekend op  $7,0 \text{ m}^3/\text{uur}$ .

Het totale debiet van de bemaling bedraagt bij GHG  $30,7 \text{ m}^3/\text{uur}$  en bij GLG  $19 \text{ m}^3/\text{uur}$ .

##### *Waterbezwaar*

De bemalingsduur bedraagt vier weken. Het totaal verwachte waterbezwaar in de bemalingsperiode van 4 weken bedraagt circa  $20.625 \text{ m}^3$  bij GHG en  $12.928 \text{ m}^3$  bij GLG. Het waterbezwaar overschrijdt de vergunningsplichtige hoeveelheid niet.

Een aantal zaken kan leiden tot een hoger waterbezwaar dan hier berekend is. Er kan neerslag vallen. Daarnaast moet rekening gehouden worden met het leegpompen van de bouwkuip en mogelijk leegpompen van nabijgelegen oppervlaktewater. Ook kunnen mogelijke onvoorziene situaties tot extra waterbezwaar leiden. Deze zijn niet meegenomen in de berekening van het waterbezwaar.

#### 3.4.3 Bemalingswijze

Bij de bemalingswijze dient rekening gehouden te worden met de heterogeniteit in bodemopbouw. Het goed ontwateren van de verschillende lagen in de bodem kan door het toepassen van verticale onttrekkingfilters met lange perforatie en, al dan niet haalbuizen.

#### 3.4.4 Verlaging grondwaterstand en invloedsgebied

##### 3.4.4.1 Invloedgebied freatisch pakket

In afbeelding 3.1 is de ligging van de mastlocatie en het maximale invloedsgebied weergegeven op een topografische ondergrond.

Het maximale invloedsgebied in de deklaag bedraagt  $100 \text{ m}$ , onder de slecht doorlatende laag in de watervoerende laag  $100 \text{ m}$ . Dit maximale invloedsgebied is weergegeven op kaart om een eventuele afweging te maken over het al dan niet acceptabel zijn van deze effecten.

## 3.4.4.2 Invloedsgebied watervoerend pakket

**Tabel 3.6: Invloedsgebieden bij GHG**

	afstand [m]	
verlaging	freatisch pakket	watervoerend pakket
0,05 m	100	100
0,10 m	85	80
0,20 m	75	60
0,5 m	60	35
1,0 m	45	20

Het invloedsgebied overlapt met dat van de naastgelegen masten. De verlaging in het overlappende gebied is de som van de afzonderlijke verlagingen. Voor deze mastlocatie leidt dat niet tot extra risico of toename in waterbezwaar.

## 3.4.5 Beknopte analyse mogelijke effecten

Binnen het maximale invloedsgebied zijn de volgende objecten aanwezig: een bestaande vakwerkmast (afstand 50 meter/ verlaging 0,9 meter), een watergang (afstand 5 meter/ verlaging > 1 meter) en landbouwpercelen (zie afbeelding 3.1).

**Vakwerkmast**

De bodemopbouw en grondwaterverlagingen ter plekke van de bestaande vakwerkmast geven aan dat wel kans op zettingen kan optreden. Deze eventuele zettingen leiden niet tot schade aan de fundering van de mast. Daarom zijn geen verdere maatregelen benodigd voorafgaand en/of tijdens de constructiewerkzaamheden.

**Watergangen**

Langs de watergang is geen kering aanwezig, wel wordt geadviseerd om voorafgaand aan de werkzaamheden de ligging van de watergang te melden aan het waterschap.

**Droogteschade voor landbouw**

Als gevolg van de verlaging grondwaterstand is niet uit te sluiten dat droogteschade optreedt ter plaatse van de landbouwpercelen. Daarom moet voorafgaand aan de werkzaamheden worden afgestemd met de eigenaar.

**Grondwateronttrekkingen**

Grondwateronttrekkingen van derden zijn op basis van het landelijk grondwaterregister en gegevens van de provincie niet aanwezig. Er is geen informatie beschikbaar over onttrekkingen die niet bij de provincie zijn geregistreerd.

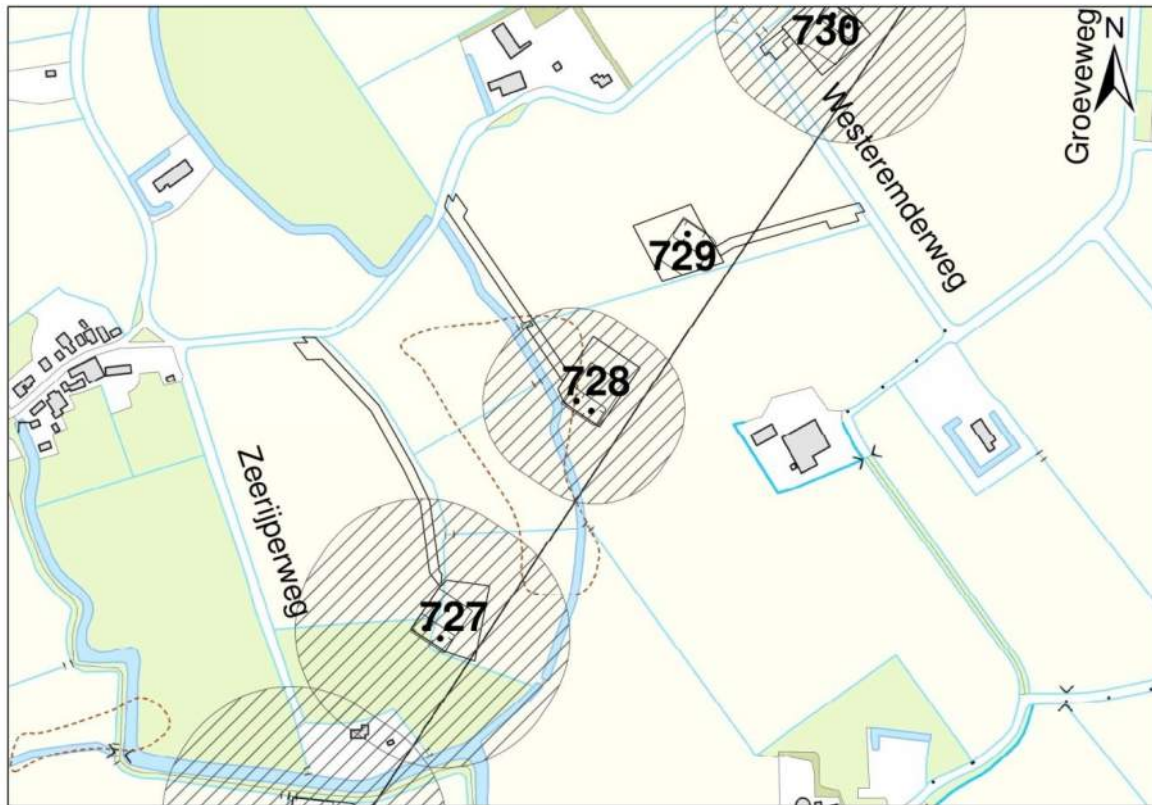
**Grondwaterbeschermingsgebieden**

De locatie is niet gelegen in een waterwingebied of boringsvrije zone en dus ook niet binnen grondwaterbeschermingsgebied.

Mogelijke maatregelen om het invloedsgebied te verkleinen zijn:

- Verhogen van de mastvoet;
- Toepassen van retourbemaling, in het geval van spanningsbemaling;
- Toepassen van onttrekkingsbepalende maatregelen zoals waterdichte (beton)vloeren of biologische afbreekbare waterremmende injectievloeistof;
- Verkorten van de bemalingsduur.

**Afbeelding 3.1: Ligging mastlocatie en invloedsgebied op topografische ondergrond** (Bron: top10NL-Kadaster)



### 3.5 *Effecten grondwater*

Op basis van de aanwezige bodemopbouw is het berekende invloedsgebied op locatie 728 representatief voor de nabij gelegen mastlocaties. Aanleiding voor een uitgebreide analyse van effecten is daarom niet aanwezig. De thema's in onderstaande paragrafen 3.5 en 3.6 worden daarom niet verder uitgewerkt.

- 3.5.1 Zettingen
- 3.5.2 Droogteschade landbouw
- 3.5.3 Droogteschade natuur
- 3.5.4 Verontreinigingen
- 3.5.5 Archeologie
- 3.5.6 Grondwateronttrekkingen derden

### 3.6 *Uitvoeringstechnische aspecten*

- 3.6.1 Technische principes bemaling
- 3.6.2 Voorschriften, vergunningen en heffingen
- 3.6.3 Monitoring

### 3.7 *Samenvatting*

In onderstaande tabel 3.7 is een samenvatting weergegeven van het verwachte waterbezwaar, de geadviseerde bemalingswijze en aandachtspunten.

**Tabel 3.7: Samenvatting bemaling**

thema	resultaat
lozing	Aandachtspunten zwevende stof, zuurstof, ijzer, ammonium, chloride, fosfor, stikstof
spanningsbemaling noodzakelijk	Ja
debiet freatisch pakket	23,7 m <sup>3</sup> /uur
debiet watervoerend pakket/spanningsbemaling	7,0 m <sup>3</sup> /uur voor GHG
debiet totaal	30,7 m <sup>3</sup> /uur voor GHG
bemalingsduur	4 weken
totaal waterbezwaar	20.625 m <sup>3</sup>
Invloedgebied deklaag	100 m
Invloedgebied watervoerend pakket	100 m
Bemalingswijze	verticale bemaling van deklaag en watervoerende laag
Potentieel effect	Mogelijk droogteschade

### 3.8 Bijlagen H3

Bijlage 3-1: Locatie inclusief onderzoekspunten


Bijlage 3-2: Overzicht veldgegevens en analysesresultaten

Bijlage 3-3: Tekening: waterinformatiekaart



**Verklaring**

- Werkterrein + bouwweg
- Bouwput
- Masten
- Locatie sondering incl. nummer
- Locatie boring tot 0,50 m-mv
- Locatie boring tot 1,20 m-mv
- Locatie boring tot 4,00 m-mv
- Locatie boring + peilbuis



Locatie VKA versie 2.5  
Bouwweg VKA versie 2.5.1

TITEL		<b>GEOHYDROLOGIE KAART MAST : 728</b>	
Noord - West 380 kV			
STATUS	GETEKEND DOOR T. Cornea	AFD.	PAR.
	GECONTROLEERD DOOR E. Aldershof		OPDRACHTGEVER TenneT
	VOOR AKKOORD M. van Driel		OMSCHRIJVING WIJZIGING
			GETEKEND BIJ ARCADIS
			DATUM 1e UITGAVE 03.04.2014
			DATUM WIJZIGING
VAKGEBIED	TEK. SOORT	PROJECT NR.	FORMAT A3
			NUMMER <b>Mast nr. 728</b>
			WLIZ. NR. 1

**Bijlage 3-2 overzicht veldgegevens mast 728**  
**(Van het ondiepe grondwater zijn geen analysegegevens beschikbaar)**

**Tabel 3.9: Veldmetingen peilbuis 72801a-1**

Parameter	Meetwaarde	Eenheid
Datum monstername	2/28/2014	
Filterdiepte	5 tot 6	m -mv
Zuurgraad	7,14	
Geleidbaarheid stabiel	14300	µS/cm
Grondwaterstand	0,73	cm -mv
Temperatuur	7,7	°C

**Tabel 3.10: Analyse grondwater peilbuis 72801a-1**

Parameter	Meetwaarde	Eenheid
Filterdiepte	5 tot 6	m -mv
Ammonium	45,0	mg/l
Ammonium (als N)	35,0	mg N/l
Arseen [As]	5,4	µg/l
BZV-5	< 1,0	mg O2/l
Chloride	6410	mg/l
CZV	430	mg/l
Droogrest onopgeloste bestanddelen	1200	mg/l
Fosfaat (als P2O5)	39,00	mg P2O5/l
Fosfaat (als PO4)	52,00	mg PO4/l
Fosfor [P]	17,0	mg/l
IJzer [Fe]	7,0	mg/l
Stikstof (N; vlgs Kjeldahl)	41,0	mg/l
Sulfaat (als SO4)	26	mg SO4/l
Sulfaat (opgelost, als S)	8,5	mg S/L
Zuurstof [O]	1,9	mg O2/l

**Tabel 3.11: Veldmetingen oppervlaktewater 72801OW-1**

Parameter	Meetwaarde	Eenheid
Zuurgraad	7,7	
Geleidbaarheid stabiel	1360	µS/cm
Temperatuur	5,8	°C

**Tabel 3.12: Analyse oppervlaktewater 72801OW-1**

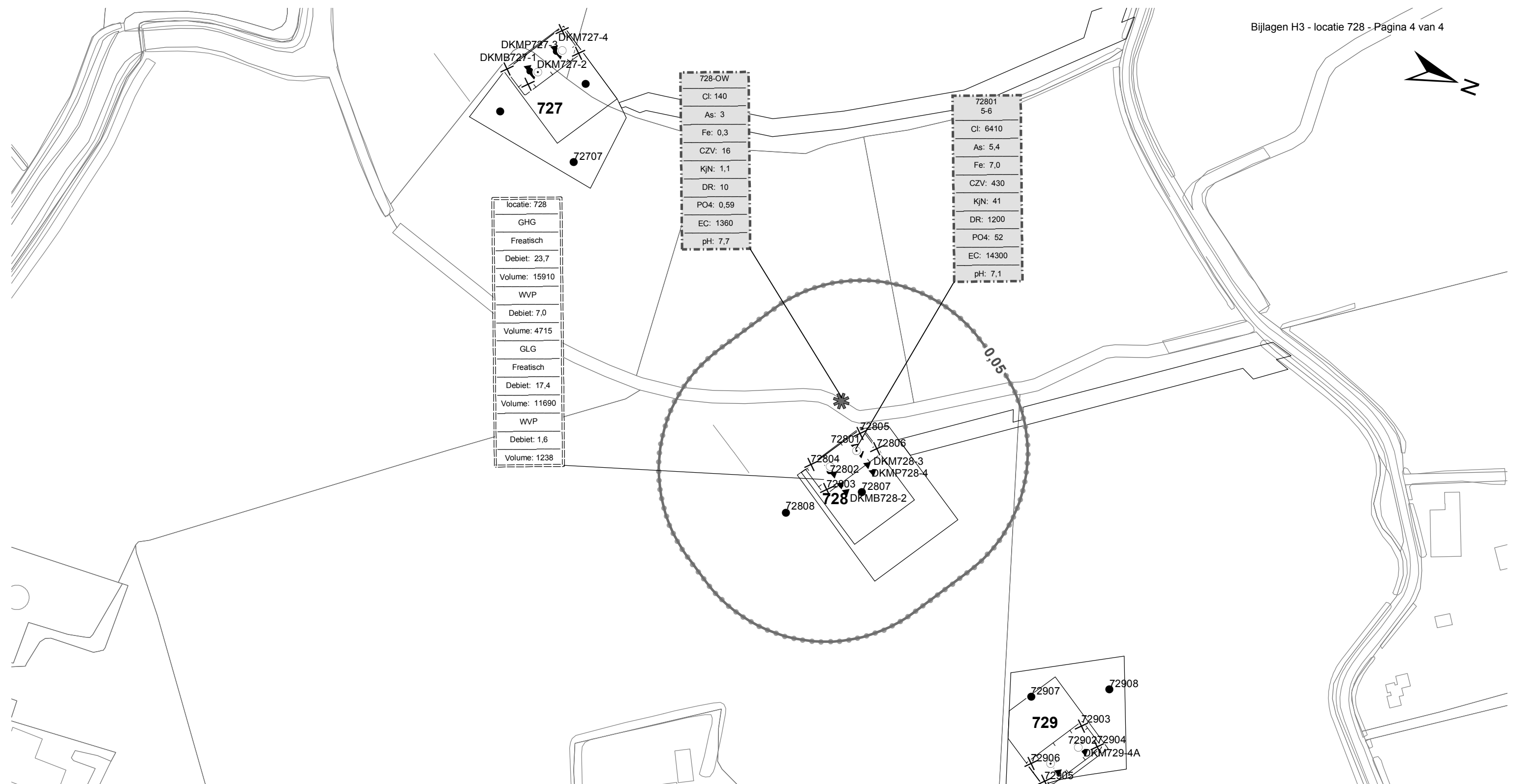
Parameter	Meetwaarde	Eenheid
Datum monstername	2/28/2014	
Ammonium	< 0,065	mg/l
Ammonium (als N)	< 0,05	mg N/l
Arseen [As]	3,0	µg/l
BZV-5	< 1,0	mg O2/l
Chloride	140	mg/l
CZV	16	mg/l
Droogrest onopgeloste bestanddelen	10	mg/l
Fosfaat (als P2O5)	0,44	mg P2O5/l
Fosfaat (als PO4)	0,59	mg PO4/l



Fosfor [P]	0,190	mg/l
IJzer [Fe]	0,3	mg/l
Stikstof (N; vlgs Kjeldahl)	1,1	mg/l
Sulfaat (als SO <sub>4</sub> )	71	mg SO <sub>4</sub> /l
Sulfaat (opgelost, als S)	24,0	mg S/L
Zuurstof [O]	12,7	mg O <sub>2</sub> /l

**Tabel 3.13: Maaiveldhoogten**

X-coördinaat	Y-coördinaat	Maaiveldniveau in m NAP
244231.18	596063.314	-0.525
244231.18	596063.314	-0.525
244247.033	596050.104	-0.325
244262.613	596053.229	-0.289
244250.185	596037.615	-0.324
244286.485	596032.454	-0.191
244219.625	596061.895	-0.561
244225.629	596075.918	-0.421
244256.305	596075.981	-0.487
244083.658	596298.853	-0.022
244102.472	596264.159	-0.183
244128.637	596225.528	-0.146
244156.963	596184.883	-0.109
244073.933	596305.456	-1.587
244189.103	596143.441	-0.209
244212.009	596105.083	-0.257
244173.852	596158.446	-1.384



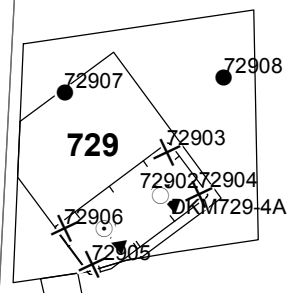
locatie: 728
GHG
Freatisch
Debiet: 23,7
Volume: 15910
WVP
Debiet: 7,0
Volume: 4715
GLG
Freatisch
Debiet: 17,4
Volume: 11690
WVP
Debiet: 1,6
Volume: 1238

728-OW
Cl: 140
As: 3
Fe: 0,3
CZV: 16
KjN: 1,1
DR: 10
PO4: 0,59
EC: 1360
pH: 7,7

72801
5-6
Cl: 6410
As: 5,4
Fe: 7,0
CZV: 430
KjN: 41
DR: 1200
PO4: 52
EC: 14300
pH: 7,1

**Verklaring**

	Werkterrein + bouwwegen	<b>Verlagingscontouren (GHG)</b>		Verlaging 0,05 m freatisch	<b>Verklaring analysesresultaten:</b> Cl :Chloride (in mg/l) As :Arseen (in µg/l) Fe :IJzer (in mg/l) CZV :Chemisch zuurstof verbruik (in mg O <sub>2</sub> /l) KjN :Stikstof volgens Kjeldahl (in mg/l) DR :Droogrest onopgeloste bestanddelen (in mg/l) PO4 :Fosfaat (mg/l) pH :Zuurgraad EC :Elektrische geleidbaarheid (µS/cm)
	Bouwput		Verlaging 0,05 m WVP		
	Masten	<b>Verlagingscontouren (GLG)</b>		Verlaging 0,05 m freatisch	<b>Eenheden Krusingen en Strekkingen:</b> Debieten (Q) (in m <sup>3</sup> / uur) Volumes (V) (in m <sup>3</sup> )  Afkortingen SB: Spanningsbemaling
	Locatie sondering incl. nummer		Verlaging 0,05 m WVP		
	Locatie boring tot 0,50 m-mv	<b>Verklaring labels</b>		Gegevens locatie	
	Locatie boring tot 1.20 m-mv		Analysesresultaten grondwater		
	Locatie boring tot 4.00 m-mv				
	Locatie boring + peilbuis				
	Locatie oppervlaktewater monster				



Locatie VKA versie 2.5  
Bouwwegen VKA versie 2.5.1

TITEL					
Waterinformatiekaart mast : <b>728</b>					
Noord - West 380 kV					
STATUS	GETEKEND DOOR	AFD.	PAR.	OPDRACHTGEVER	
	I. Dinu			TenneT	
	GECONTROLEERD DOOR	AFD.	PAR.	OMSCHRIJVING WUZIGING	GETEKEND BIJ
	E. Aldershof				ARCADIS
	VOOR AKKOORD	AFD.	PAR.	SCHAAL	DATUM 1e UITGAVE
	M. van Driel			1:2500	6/30/2014
				DATUM WUZIGING	
WAKGEBIED	TEK. SOORT	PROJECT NR.	FORMAT	NUMMER	WUZ. NR.
			A3	<b>Mast nr. 728</b>	0

## 4 Grondmechanisch onderzoek

### Verantwoording

Titel: Grondmechanisch onderzoek: project: Noord-West 380 kV  
deelgebied 1  
mastnummer 728

Projectnummer: 000.144

Referentienummer: 6012-0102-000.R728

Revisie: 1

Datum: 12-06-2013

Auteur(s): G.Hofstede  
E-mail adres: b.bosman@fugro.nl

Gecontroleerd door: B. Bosman, teamleider sonderingen  
Paraaf gecontroleerd: BB

Goedgekeurd door: W.H.J. van der Velden, projectleider  
Paraaf goedgekeurd: WHV

Contact: B. Bosman, teamleider sonderingen

### INHOUDSOPGAVE

- 4.1. Inleiding
  - 4.2. Uitzetten en waterpassen
  - 4.3. Sonderen
  - 4.4. Onderzoeksresultaten
- Bijlagen

#### 4.1. Inleiding

Ten behoeve van het funderingsontwerp en de omgevingsvergunning voor de bouw van de mast zijn er gegevens verzameld van de bodemopbouw. De resultaten zijn in dit hoofdstuk beschreven.

Ter plaatse van de mastlocatie zijn de volgende veldwerkzaamheden uitgevoerd:

- 3 sonderingen met meting van plaatselijke wrijvingsweerstand tot 40 m -mv [of maximale reactiekracht], waarvan 1 sondering met meting van de waterspanning;
- Het bepalen van de ongedraineerde schuifsterkte van slappe kleilagen aan de hand van een bolconus-sondering.

De sondering DKMB728-2 heeft niet de beoogde diepte van 40 m –mv gehaald; op een mindere diepte is de maximale reactiekracht van de sondeertruck - t.w. 1,5 ton (bolconus) - bereikt.

#### 4.2. Uitzetten en waterpassen

De onderzoeklocaties zijn door Fugro GeoServices B.V. uitvoering uitgezet en gewaterpast, waarbij de locaties zijn gemeten met behulp van GPS-RTK en zijn weergegeven ten opzichte van RD/NAP. De onderzoekslocaties zijn weergegeven op de situatietekening.

De coördinaten van de onderzochte punten zijn onderaan de sondeergrafieken en in onderstaande tabel weergegeven.

	X-coördinaat	Y-coördinaat	Maaiveldniveau (NAP)
DKM728-1	244256.4	596060.5	-0.28
DKMB728-2	244259.7	596065.5	-0.32
DKM728-3	244241.0	596077.9	-0.35
DKMP728-4	244237.7	596072.9	-0.38

De hoogtebepaling van de onderzoekslocaties in het terrein is uitgevoerd met als doel de bodemopbouw te refereren aan een vaste referentiehoogte. De gerapporteerde hoogtes zijn niet geschikt voor andere doeleinden dan dit onderzoek.

Voor een verklaring van de op de situatietekening gebruikte tekens en symbolen wordt verwezen naar de bijlage "Legenda Terreinproeven en Grondsoorten".

#### 4.3. Sonderen

De sonderingen zijn uitgevoerd met de elektrische Fugro-kleefmantelconus conform norm NEN-EN-ISO 22476-1, Toepassingsklasse 3. Een beschrijving van de gevolgde meet- en registratiemethode is gegeven in de bijlage "Continu Elektrisch Sonderen". De conus is voorzien van een hellingmeter. In de sondeergrafieken is de diepte gecorrigeerd voor de gemeten afwijking van de verticaal.

Op de grafieken van de sonderingen is het wrijvingsgetal weergegeven. Dit is de verhouding tussen de plaatselijke wrijvingsweerstand en de conusweerstand. Empirisch is vastgesteld dat het wrijvingsgetal een nauwe relatie heeft met de grondsoort, zodat een goede indicatie van de laagopbouw is verkregen.

De sonderingen zijn uitgewerkt met een interpretatie van het wrijvingsgetal voor identificatie van de bodemlagen. De identificatie van de bodemlagen is uitgevoerd volgens Robertson (1990), die door Fugro is aangepast aan de Nederlandse omstandigheden. Voor achtergronden en beperkingen wordt verwezen naar de bijlage "Continu Elektrisch Sonderen". De identificatie is indicatief en alleen geldig voor lagen onder de grondwaterstand. De resultaten dienen te worden geverifieerd met boringen of geologische informatie.

Op de sondeergrafiek waarop het resultaat van de meting van de waterspanning is gepresenteerd, is ook de waterspanningsindex gegeven. Dit is de verhouding tussen de waterspanning en de conusweerstand. In het algemeen kan worden gesteld dat een hoge index een minder goed water

doorlatende laag weergeeft. Voor de interpretatie van de waterspanningsonderingen verwijzen wij naar de bijlage "Continu Elektrisch Sonderen".

De bolconus is een meetinstrument waarvan de werking vergelijkbaar is met de standaard sondeerconus. Met de bolconus worden net zoals bij de gewone sondering de conusweerstand, de plaatselijk wrijving en de waterspanning geregistreerd. De bolconus heeft echter specifiek andere kenmerken die het mogelijk maken slappe gronden beter te onderzoeken, zoals:

- Een bolvormig uiteinde van de conus i.p.v. een kegel;
- Een gevoeliger druk sensor in punt;
- Een kleinere diameter van de mantel;
- Waterspanningsmeters op het uiteinde van conus en direct achter de bol;

De belangrijkste van deze eigenschappen zijn het bol-vormige uiteinde van de conus en de gevoelige druk sensor. Het basis oppervlak van een standaard sondeerconus is  $1000 \text{ mm}^2$ . De bolconus heeft een basis oppervlak van  $4778 \text{ mm}^2$ . Het grotere oppervlak en de gevoeliger druk sensor zijn goed toepasbaar in slappe veenlagen en voor het opsporen van kleine siltlaagjes. De maximale druk voor een bolconus bedraagt 2 MPa.

Door het toepassen een rekenfactor (11 à 15,5 afhankelijk van de grondsoort) op de conusweerstand kan de Cu worden bepaald. De exacte waarde van deze factor berust vaak op basis van ervaring. Met het toepassen van de insitu-vane kan deze rekenfactor worden onderbouwd met een onafhankelijke gemeten waarde.

#### 4.4. *Onderzoeksresultaten*

De onderzoeksresultaten zijn opgenomen in de volgende bijlagen:

Bijlage: 6012-0102-000-728

Bijlage: DKM728-1 t/m DKMP728-4

Bijlage: DKMB728-2


Situatie inclusief onderzoekslocaties

Sonderingen

Bolconus

"Legenda Terreinproeven en Grondsoorten"

"Continu Elektrisch Sonderen"



Datum: 31-5-2013 D:\WERK\SCHIJF\_gis\6012-0102-000\90\_GIS\TENNET.mxd

**SITUATIE**

NOORD - WEST 380

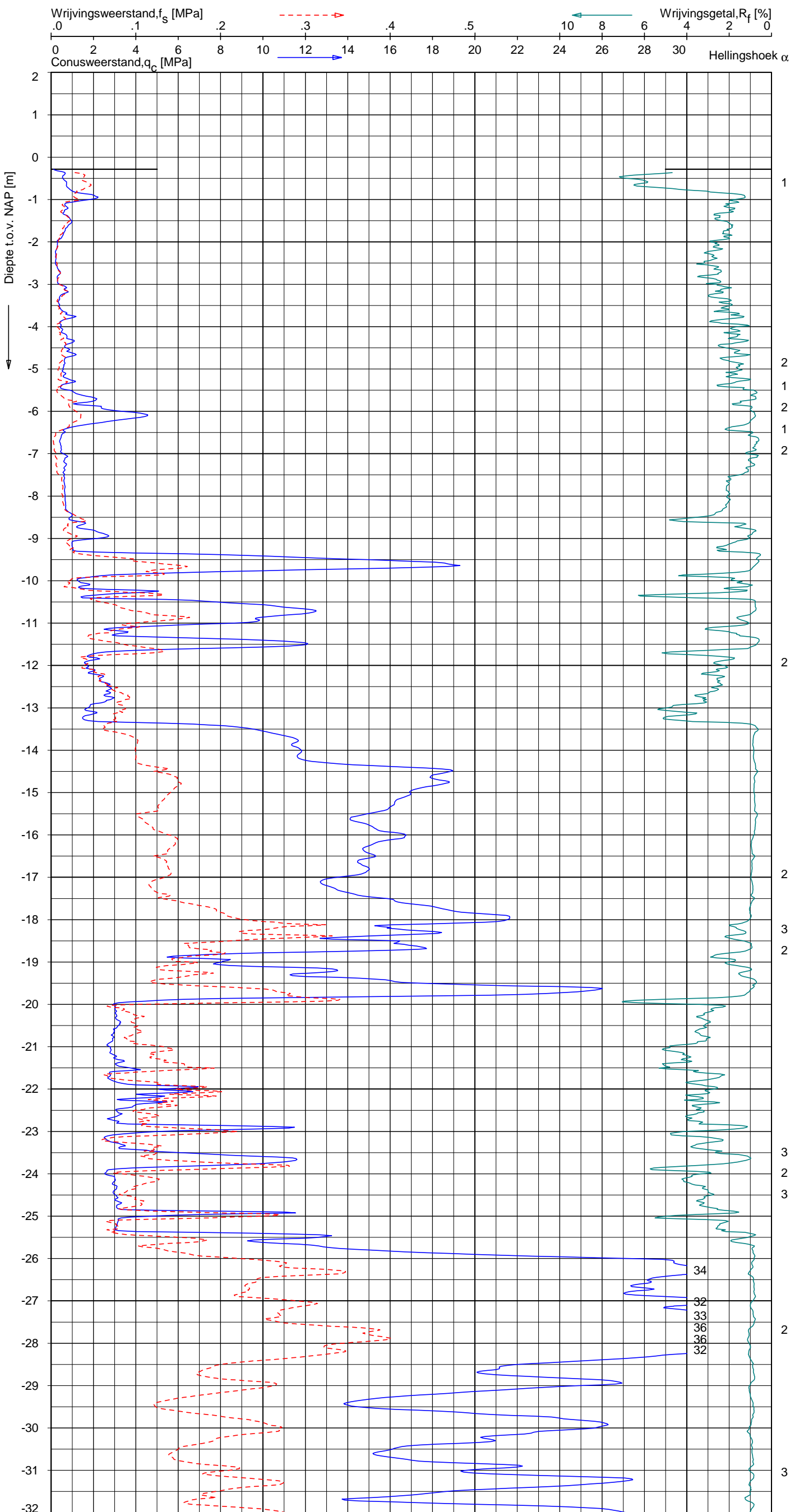
Opdr.nr.: 6012-0102-000

Bijlage : 728

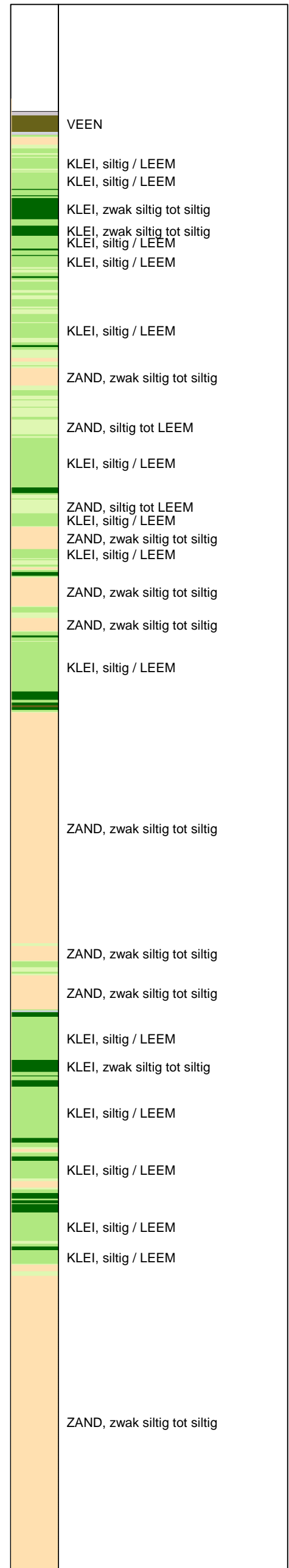
UNIPLOT 05.21.nl / QcfClass-N3.cmd / 2013-05-30 15:39:50

6012-0102-000

DKM728-1 - 1



**Indicatieve bodembeschrijving**  
 Automatisch gegenereerd uit data van de sondering, geldig onder grondwaterpeil (Robertson 1990, NL corr.)



Opg. : RNB/NZ d.d. 23-apr-2013 Coord.: X=244256.4 m Y= 596060.5 m Systeem: RD Sondering volgens norm NEN-EN-ISO 22476-1  
 Get. : HOFSTEDÉ d.d. 30-mei-2013 MV = NAP -0.28 m Conus: F7.5CKE2HA/B 1701-2205 Toepassingsklasse 3. Test type TE1  
 Conustype: A<sub>c</sub> = 1500 mm<sup>2</sup>; A<sub>s</sub> = 19956 mm<sup>2</sup>



**SONDERING MET PLAATSELIJKE KLEEFMETING**

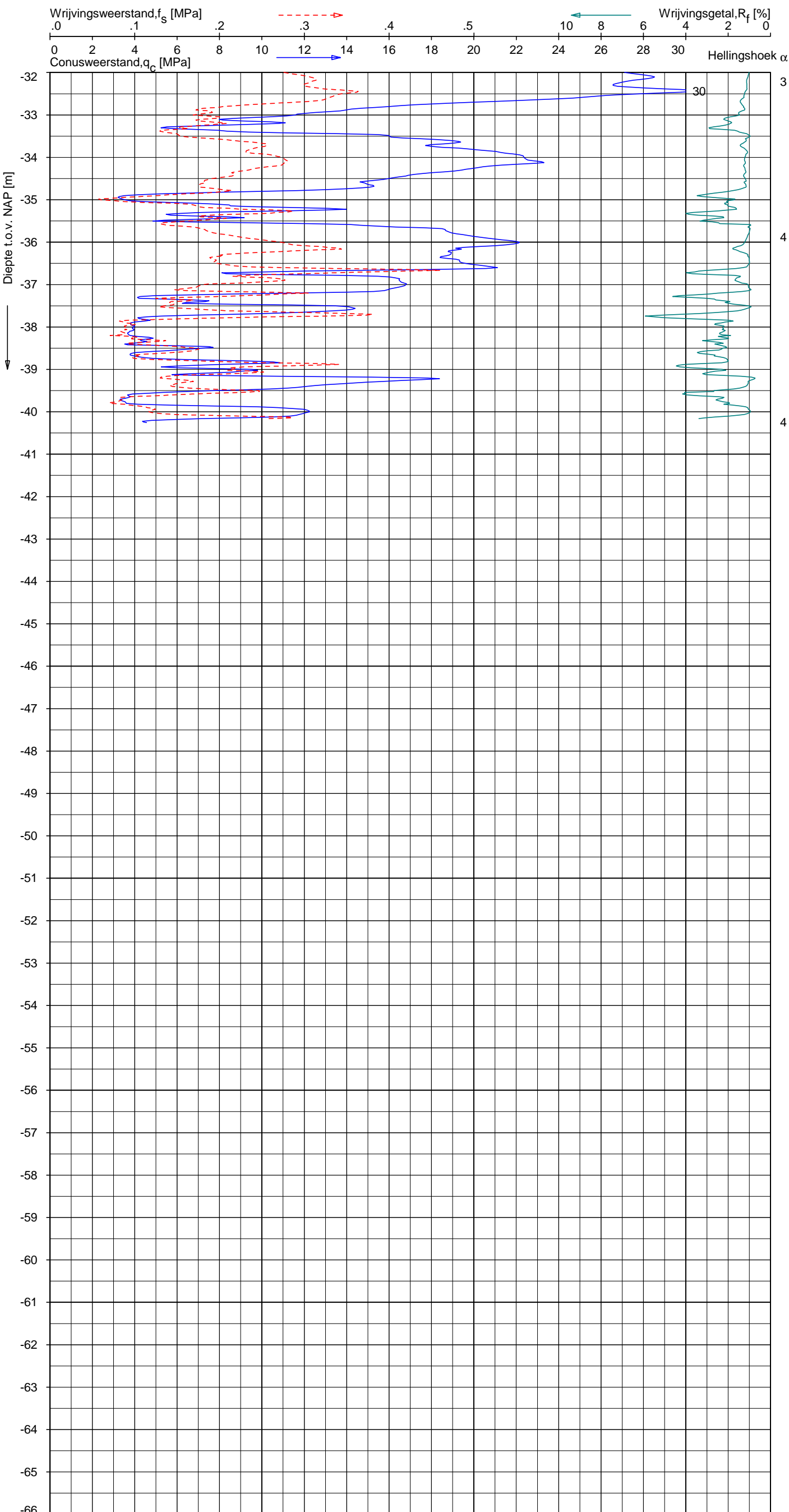
NOORD-WEST 380

Opdr. 6012-0102-000  
 Sond. DKM728-1


UNIPLOT 05.21.nl / QcfClass-N3.cmd / 2013-05-30 15:39:50

6012-0102-000

DKM728-1 - 2



**Indicatieve bodembeschrijving**  
 Automatisch gegenereerd uit data van de sondering, geldig onder grondwaterpeil (Robertson 1990, NL corr.)



Opg. : RNB/NZ d.d. 23-apr-2013 Coord.: X=244256.4 m Y= 596060.5 m System: RD Sondering volgens norm NEN-EN-ISO 22476-1  
 Get. : HOFSTEDE d.d. 30-mei-2013 MV = NAP -0.28 m Conus: F7.5CKE2HA/B 1701-2205 Toepassingsklasse 3. Test type TE1  
 Conustype: A<sub>c</sub> = 1500 mm<sup>2</sup>; A<sub>s</sub> = 19956mm<sup>2</sup>



**SONDERING MET PLAATSELIJKE KLEEFMETING**

NOORD-WEST 380

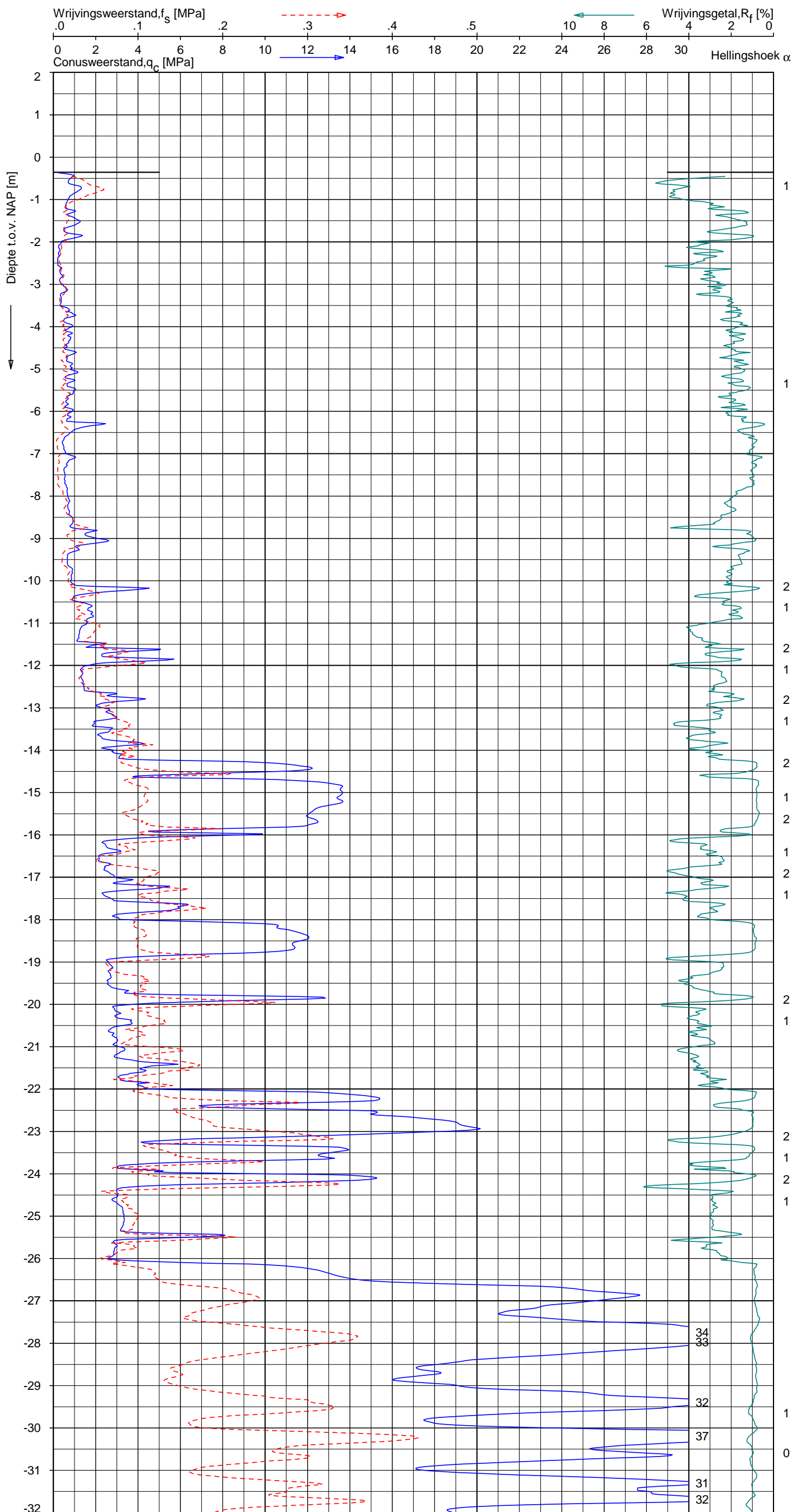
Opdr. 6012-0102-000  
 Sond. DKM728-1



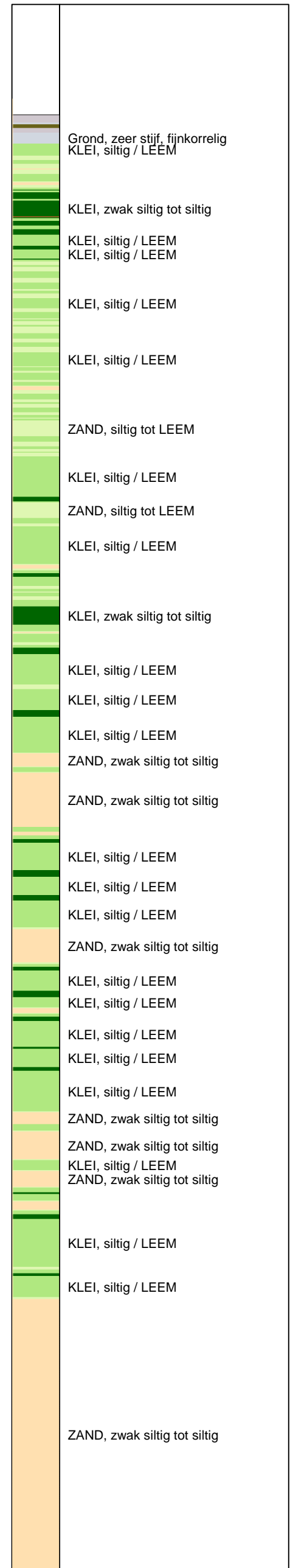
UNIPLOT 05.21.nl / QcfClass-N3.cmd / 2013-05-30 15:39:52

6012-0102-000

DKM728-3 - 1



**Indicatieve bodembeschrijving**  
 Automatisch gegenereerd uit data van de sondering, geldig onder grondwaterpeil (Robertson 1990, NL corr.)



Opg. : RNB/NZ d.d. 23-apr-2013 Coord.: X=244241.0m Y=596077.9m Systeem: RD Sondering volgens norm NEN-EN-ISO 22476-1  
 Get. : HOFSTEDE d.d. 30-mei-2013 MV = NAP -0.35m Conus: F7.5CKE2HA/B 1701-2205 Toepassingsklasse 3. Test type TE1  
 Conustype: A<sub>c</sub> = 1500 mm<sup>2</sup>; A<sub>s</sub> = 19956 mm<sup>2</sup>



**SONDERING MET PLAATSELIJKE KLEEFMETING**

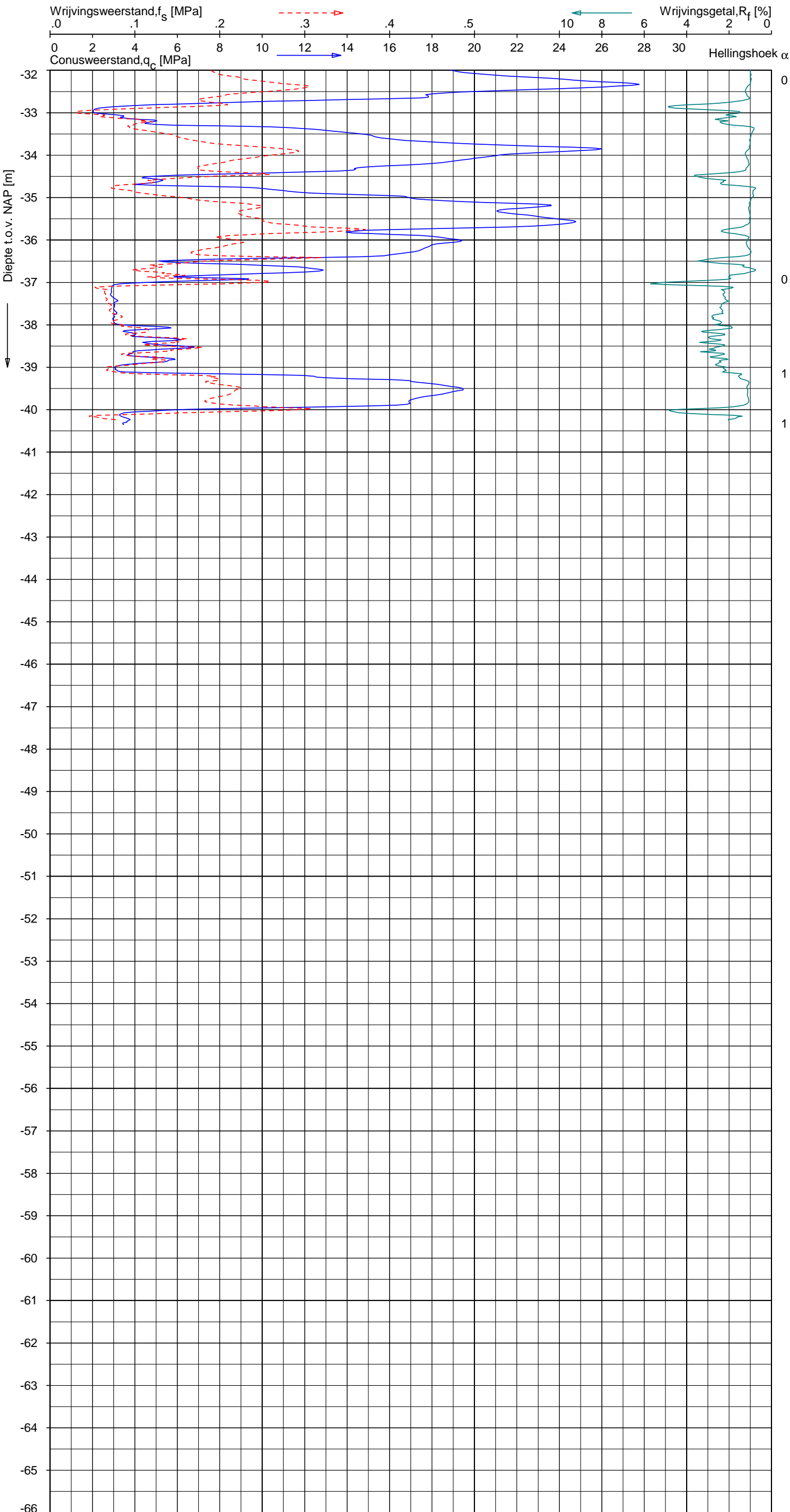
NOORD-WEST 380

Opdr. 6012-0102-000  
 Sond. DKM728-3


UNIPLOT 05.21.nl / QcfClass-N3.cmd / 2013-05-30 15:39:53

6012-0102-000

DKM728-3 - 2



**Indicatieve bodembeschrijving**  
 Automatisch gegenereerd uit data van de sondering, geldig onder grondwaterpeil (Robertson 1990, NL corr.)



Opg. : RNB/NZ d.d. 23-apr-2013 Coord.: X=244241.0 m Y= 596077.9 m Systeem: RD Sondering volgens norm NEN-EN-ISO 22476-1  
 Get. : HOFSTEDE d.d. 30-mei-2013 MV = NAP -0.35 m Conus: F7.5CKE2HA/B 1701-2205 Toepassingsklasse 3. Test type TE1  
 Conustype:  $A_c = 1500 \text{ mm}^2$ ;  $A_s = 19956 \text{ mm}^2$



**SONDERING MET PLAATSELIJKE KLEEFMETING**

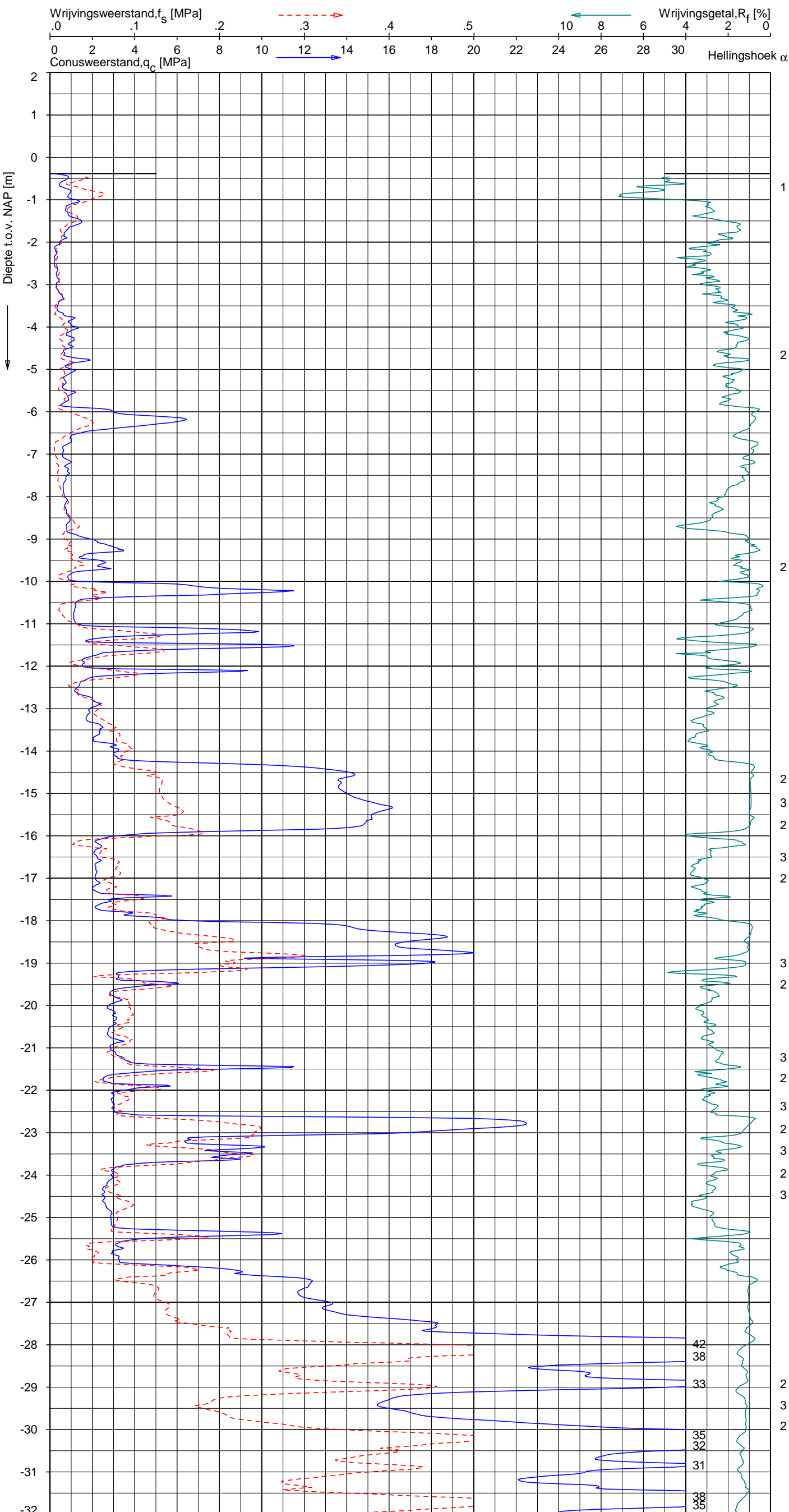
NOORD-WEST 380

Opdr. 6012-0102-000  
 Sond. DKM728-3

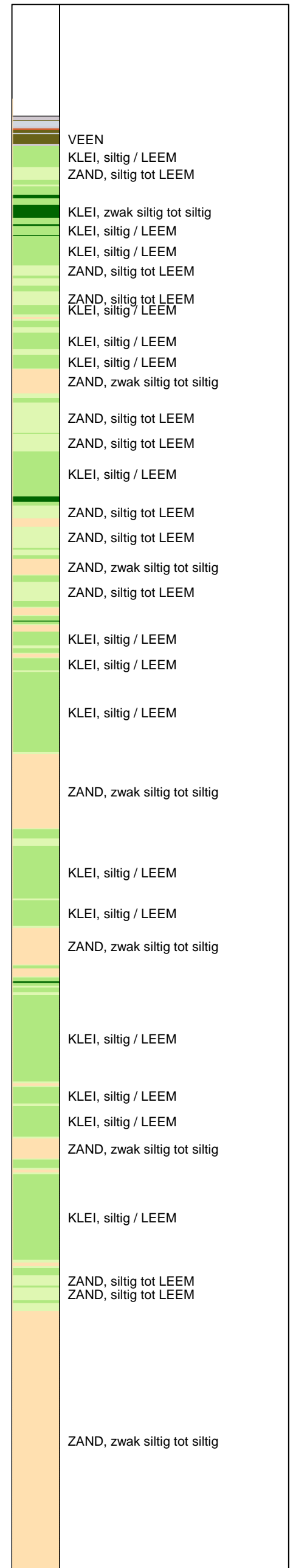
UNIPLOT 05.21.nl / QcfClass-N3.cmd / 2013-05-30 15:39:55

6012-0102-000

DKMP728-4 - 1



**Indicatieve bodembeschrijving**  
 Automatisch gegenereerd uit data van de sondering, geldig onder grondwaterpeil (Robertson 1990, NL corr.)



Opg. : RNB/NZ d.d. 23-apr-2013 Coord.: X=244237.7 m Y=596072.9 m Systeem: RD  
 Get. : HOFSTEDE d.d. 30-mei-2013 MV = NAP -0.38 m Conus: F7.5CKE2HAW<sub>1</sub>/B P1 1701-2506  
 Sondering volgens norm NEN-EN-ISO 22476-1 Toepassingsklasse 3. Test type TE1  
 Conustype: A<sub>c</sub> = 1500 mm<sup>2</sup>; A<sub>s</sub> = 19956 mm<sup>2</sup>



**SONDERING MET PLAATSELIJKE KLEEFMETING**

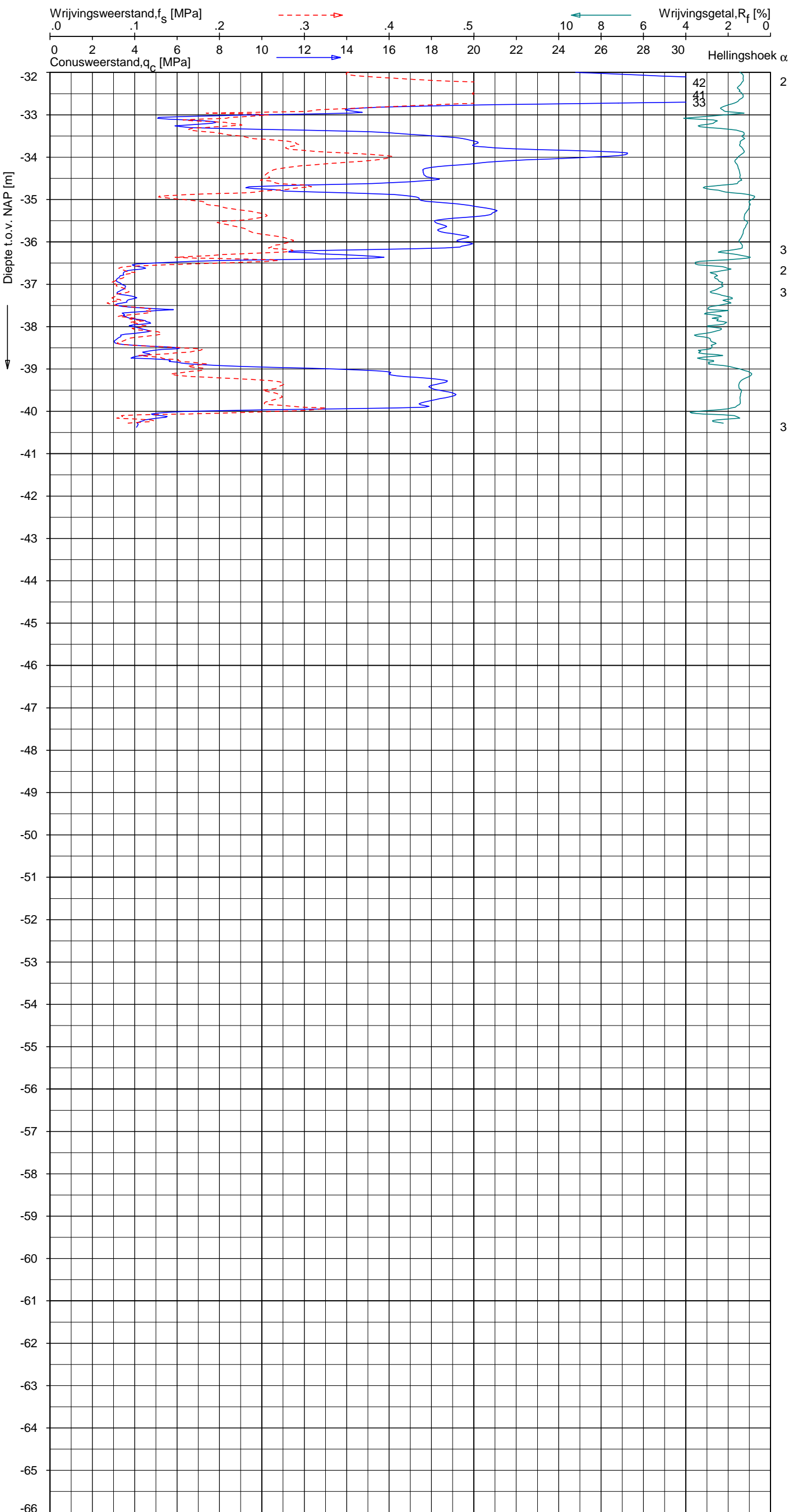
NOORD-WEST 380

Opdr. 6012-0102-000  
 Sond. DKMP728-4


UNIPLOT 05.21.nl / QcFClass-N3.cmd / 2013-05-30 15:39:55

6012-0102-000

DKMP728-4 - 2



**Indicatieve bodembeschrijving**  
 Automatisch gegenereerd uit data van de sondering, geldig onder grondwaterpeil (Robertson 1990, NL corr.)



Opg. : RNB/NZ d.d. 23-apr-2013 Coord.: X=244237.7 m Y= 596072.9 m Systeem: RD  
 Get. : HOFSTEDE d.d. 30-mei-2013 MV = NAP -0.38 m Conus: F7.5CKE2HAW<sub>1</sub>/B P1 1701-2506  
 Sondering volgens norm NEN-EN-ISO 22476-1 Toepassingsklasse 3. Test type TE1  
 Conustype: A<sub>c</sub> = 1500 mm<sup>2</sup>; A<sub>s</sub> = 19956 mm<sup>2</sup>



**SONDERING MET PLAATSELIJKE KLEEFMETING**

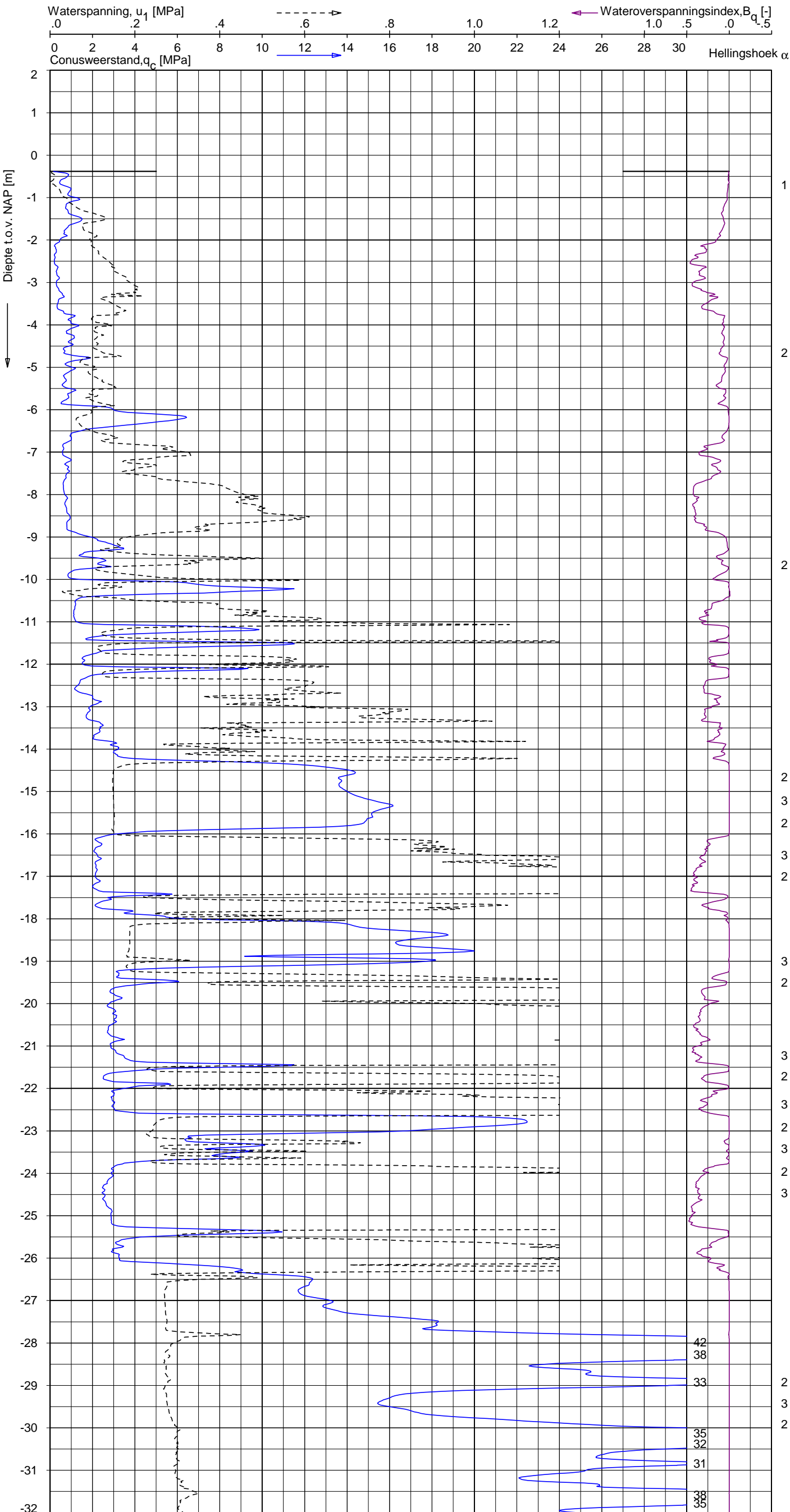
NOORD-WEST 380

Opdr. 6012-0102-000  
 Sond. DKMP728-4

UNIPLOT 05.21.nl / QcU1Class-N3.cmd / 2013-05-30 15:41:58

6012-0102-000

DKMP728-4 - 1



**Indicatieve bodembeschrijving**  
 Automatisch gegenereerd uit data van de sondering, geldig onder grondwaterpeil (Robertson 1990, NL corr.)



Opg.: RNB/NZ d.d. 23-apr-2013 Coord.: X=244237.7 m Y=596072.9 m Systeem: RD  
 Get.: HOFSTEDE d.d. 30-mei-2013 MV = NAP -0.38 m Conus: F7.5CKE2HAW<sub>1</sub>/B P1 1701-2506  
 Sondering volgens norm NEN-EN-ISO 22476-1 Toepassingsklasse 3. Test type TE1  
 Conustype:  $A_c = 1500 \text{ mm}^2$ ;  $A_s = 19956 \text{ mm}^2$



**SONDERING MET WATERSPANNINGSMETING**

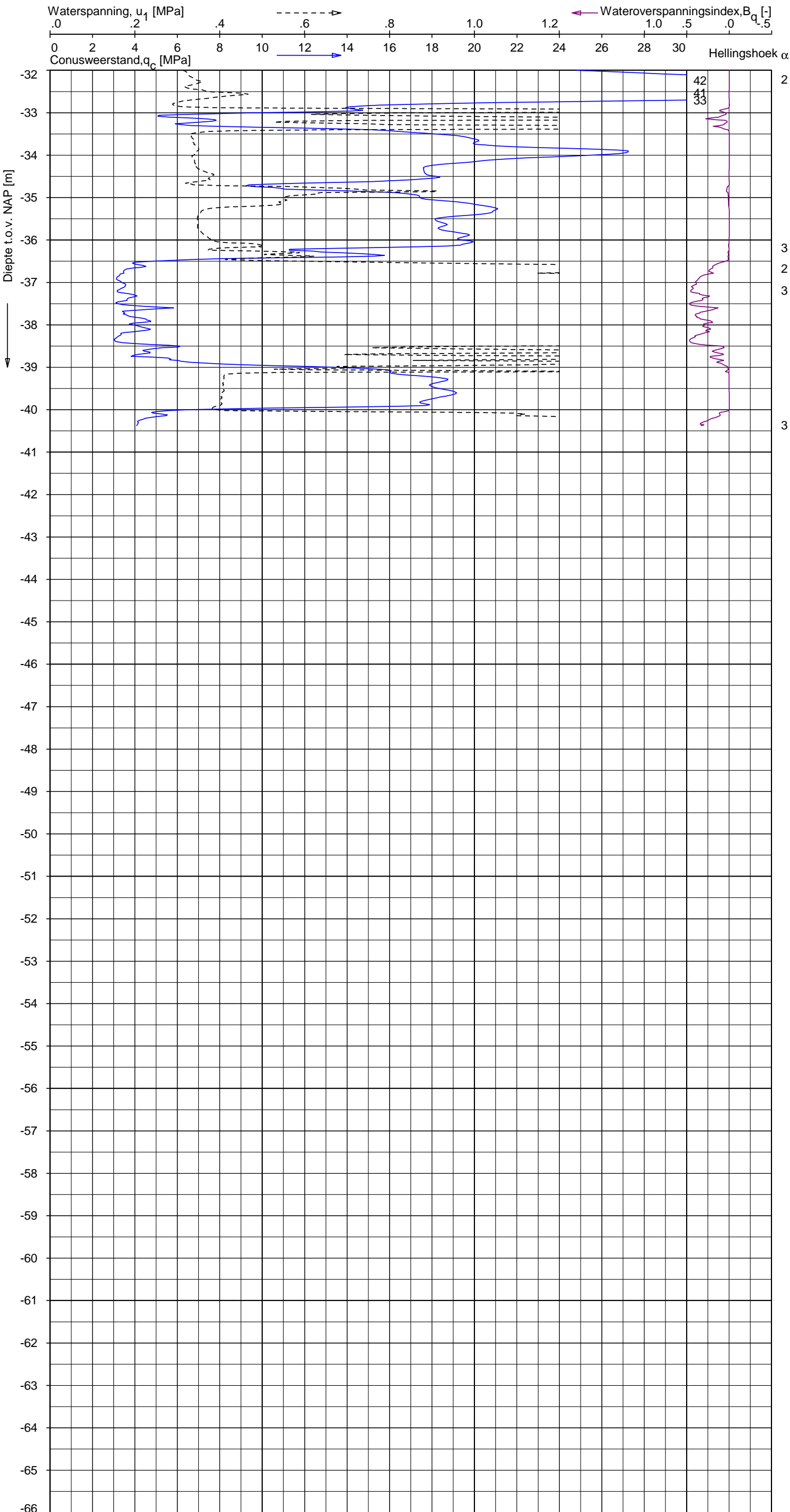
NOORD-WEST 380

Opdr. 6012-0102-000  
 Sond. DKMP728-4


UNIPLOT 05.21.nl / QcU1Class-N3.cmd / 2013-05-30 15:41:58

6012-0102-000

DKMP728-4 - 2



**Indicatieve bodembeschrijving**  
 Automatisch gegenereerd uit data van de sondering, geldig onder grondwaterpeil (Robertson 1990, NL corr.)



Opg. : RNB/NZ d.d. 23-apr-2013 Coord.: X=244237.7 m Y= 596072.9 m System: RD Sondering volgens norm NEN-EN-ISO 22476-1  
 Get. : HOFSTEDE d.d. 30-mei-2013 MV = NAP -0.38 m Conus: F7.5CKE2HAW<sub>1</sub>/B P1 1701-2506 Toepassingsklasse 3. Test type TE1  
 Conustype: A<sub>c</sub> = 1500 mm<sup>2</sup>; A<sub>s</sub> = 19956 mm<sup>2</sup>



**SONDERING MET WATERSPANNINGSMETING**

NOORD-WEST 380

Opdr. 6012-0102-000  
 Sond. DKMP728-4

Opdr. nr.


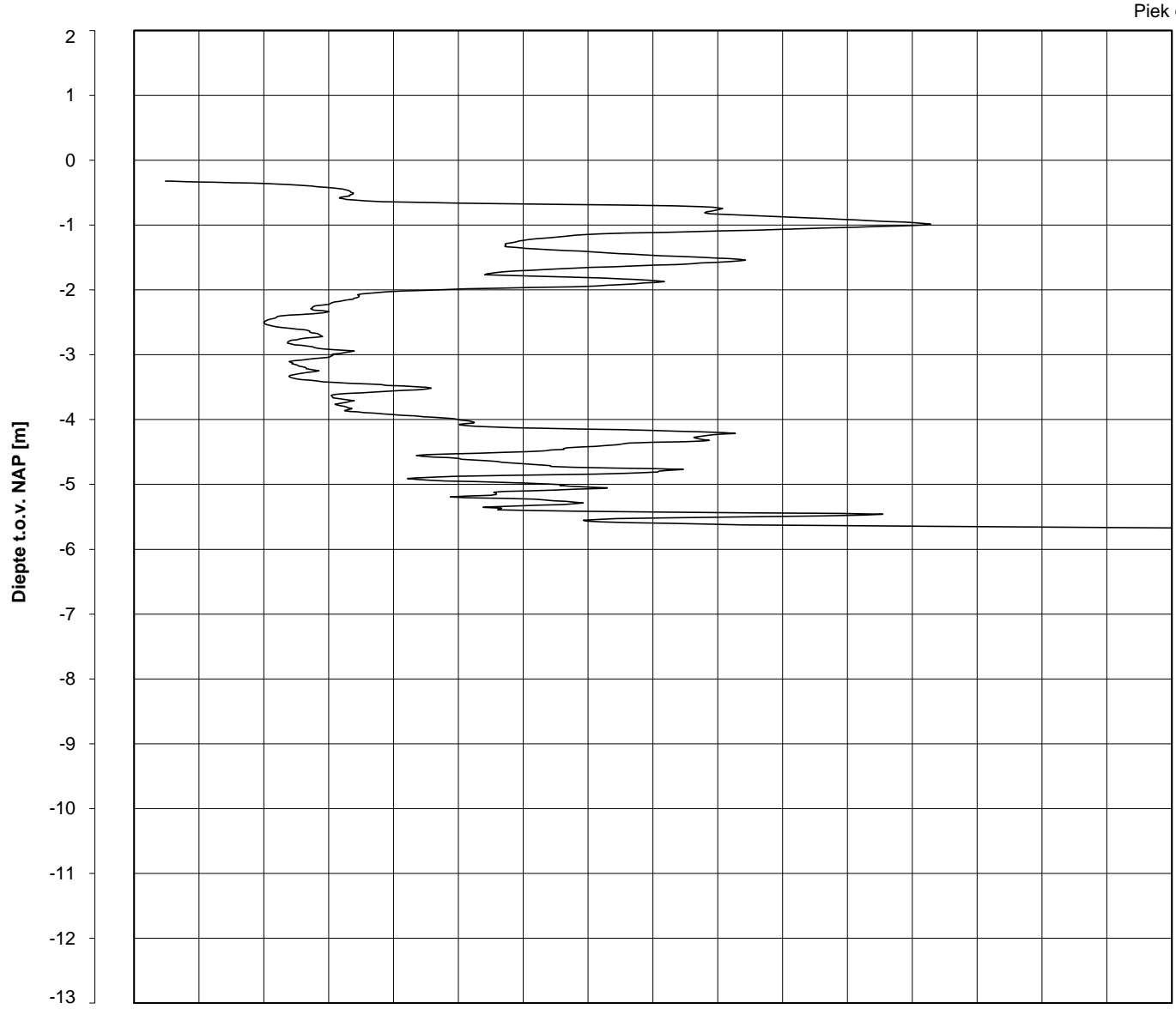
6012-0102-000

Sond. DKMB728-2

Bol Penetratie Weerstand,  $q_B$  [MPa]  
.0 .1 .2 .3 .4 .5 .6 .7 .8 .9 1.0 1.1 1.2 1.3 1.4 1.5 1.6

Waterspanning,  $u_{1,B}$  [MPa]  
-.50 -.25 .00 .25 .50 .75

Waterspanning,  $u_{2,B}$  [MPa]  
Helling  $\alpha$  [Gr]



0  
0  
1  
1  
1  
1  
1  
1

Datum uitvoering : 23-Apr-2013

Sonde Type/Nr. : B-A48F2.5CKE2HA/B 1718

**DKMB728-2**

**BOL SONDERING**

Test tov NAP [m] : -0.32

Bol Basis Opp. [mm<sup>2</sup>] : 4778

Coördinaten [m] : X = 244259.7 Y = 596065.5

NOORD-WEST 380

## LEGENDA TERREINPROEVEN EN GRONDSOORTEN

### BORINGEN / PEILBUIZEN

	mechanische boring (B)
	handboring (HB)
	niet uitgevoerde boring
	niet uitgevoerde handboring
	boring met peilbuis
	boring met peilbuis, ondiep en diep filter
	boring met peilbuis, ondiep, middeldiep en diep filter
	handboring met peilbuis
	hellingsmeterbuis (HMB)
	gedrukte peilbuis (PB) / minifilter (MF)
	boring derden
	boring derden met peilbuis

### SONDERINGEN

	diep-/diepzware sondering
	middelzware sondering
	diep-/diepzware sondering met plaatselijke kleefmeting
	middelzware sondering met plaatselijke kleefmeting
	slagsondering
	niet uitgevoerde sondering
	waterspanningsmeter (WSM)
	sondering derden
	sondering derden met plaatselijke kleefmeting

### Type sonderingen

M	middelzware sondering
D	diepsondering
DZ	diepzware sondering
S	slagsondering

### Toegevoegde metingen

KM	meting van de plaatselijke kleef
P	meting van waterspanning
M	meting van de magnetische veldsterkte
G	meting van de geleidbaarheid
S	meting van de schuifgolfsnelheid (seismische meting)
T	meting van de temperatuur

### LEGENDA / TERMINOLOGIE

#### grind

	Grind, siltig
	Grind, zwak zandig
	Grind, matig zandig
	Grind, sterk zandig
	Grind, uiterst zandig

#### zand

	Zand, kleilig
	Zand, zwak siltig
	Zand, matig siltig
	Zand, sterk siltig
	Zand, uiterst siltig

#### veen

	Veen, mineraalarm
	Veen, zwak kleilig
	Veen, sterk kleilig
	Veen, zwak zandig
	Veen, sterk zandig

#### klei

	Klei, zwak siltig
	Klei, matig siltig
	Klei, sterk siltig
	Klei, uiterst siltig
	Klei, zwak zandig
	Klei, matig zandig
	Klei, sterk zandig

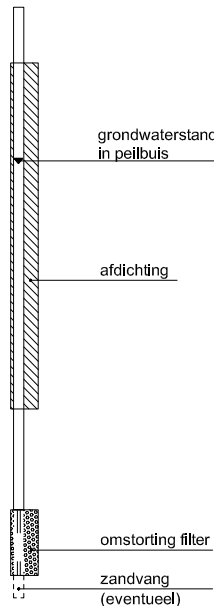
#### leem

	Leem, zwak zandig
	Leem, sterk zandig

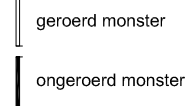
#### Overige toevoegingen

	zwak humeus
	matig humeus
	sterk humeus
	zwak grindig
	matig grindig
	sterk grindig

#### Peilbuis



#### Monsters



#### Overig

	gemiddeld hoogste grondwaterstand
	grondwaterstand
	gemiddeld laagste grondwaterstand
	slib
	verharding / kern / asfalt
	puin



## CONTINU ELEKTRISCH SONDEREN

### Meettechniek

De standaard bij Fugro toegepaste conus is de “elektrische kleefmantelconus”, waarmee de conusweerstand, de plaatselijke wrijvingsweerstand en de helling gelijktijdig worden gemeten. Sinds februari 2013 is de nieuwe norm *NEN-EN-ISO 22476-1:2012/C1:2013 Geotechnisch onderzoek en beproeving - Veldproeven - Deel 1: Elektrische sondering met en zonder waterspanningsmeting* van toepassing als vervanging van NEN 5140, die is terug getrokken. In NEN 9997-1 wordt echter nog wel verwezen naar NEN 5140.

Bij het uitvoeren van een sondering conform *NEN-EN-ISO 22476-1:2012/C1:2013* wordt de puntweerstand gemeten, die moet worden overwonnen om een conus met een tophoek van  $60^{\circ}$  en een basisoppervlak van  $1000 \text{ mm}^2$  met een constante snelheid van ca  $20 \text{ mm/s}$  in de bodem te drukken. Voor de meting van de wrijvingsweerstand is een mantel met een oppervlak van  $15000 \text{ mm}^2$  boven de punt aangebracht. De druk op de conuspunt (conusweerstand in MPa) en de wrijving langs de kleefmantel (plaatselijke wrijvingsweerstand in MPa) worden door rekstroken in de conus continu digitaal gemeten. Volgens *NEN-EN-ISO 22476-1* mag het basisoppervlak van de conus tussen  $500$  en  $2000 \text{ mm}^2$  variëren zonder dat correctiefactoren op de meetresultaten moeten worden toegepast. Fugro sonderingen worden standaard uitgevoerd met een sondeerconus met een basisoppervlak van  $1500 \text{ mm}^2$  en een manteloppervlak van  $20000 \text{ mm}^2$ .

Veelal wordt gebruik gemaakt van een conus met een korter cilindrisch deel boven de conuspunt dan in *NEN-EN-ISO 22476-1* vermelde  $400 \text{ mm}$  voor een standaard conus. Het cilindrische deel vanaf de conuspunt van de standaard door Fugro gebruikte conussen een lengte heeft van  $230 \text{ mm}$  in plaats van de genormeerde lengte. Onderzoek<sup>1)</sup> heeft aangetoond, dat de invloed van de lengte van deze conus op het sondeerresultaat verwaarloosbaar is, terwijl met een kortere conus met minder risico een grotere sondeerdiepte kan worden bereikt.

De meetsignalen worden digitaal naar een elektrische meeteenheid gestuurd en samen met de diepte en de tijd opgeslagen. Definitieve verwerking vindt daarna op kantoor plaats, waarbij de gemeten parameters tegen de diepte in grafiekvorm worden uitgewerkt. Door continue registratie van de gemeten conus- en wrijvingsweerstand wordt een nauwkeurig beeld van de gelaagdheid en de vastheid van de bodem verkregen.

Afwijking van de conus met de verticaal worden continu geregistreerd, waarmee bij de uitwerking de diepte wordt gecorrigeerd en zo een onjuiste diepteaanduiding als gevolg van “scheef sonderen” wordt voorkomen.

### Interpretatie van de sonderingen met plaatselijke wrijvingsweerstand

Meting van zowel de conusweerstand  $q_c$  als de plaatselijke wrijvingsweerstand  $f_s$  maakt het mogelijk het wrijvingsgetal  $R_f$  te berekenen. Het wrijvingsgetal wordt gedefinieerd als het quotiënt van de plaatselijke wrijving en de op gelijke diepte gemeten conusweerstand in procenten. Hierbij wordt rekening gehouden met laagscheidingen ter hoogte van de mantel.

Het wrijvingsgetal  $R_f$  geeft samen met de conusweerstand  $q_c$  een goed beeld van de bodemopbouw *beneden* de grondwaterspiegel. In de onderstaande tabel zijn enige kenmerkende waarden van het wrijvingsgetal aangegeven. *Met nadruk dient te worden gesteld dat deze waarden slechts indicatief zijn en getoetst dienen te worden aan boringen of lokale ervaring en uitsluitend gelden voor de cilindrische elektrische conus.*

grondsoort	wrijvingsgetal in %	grondsoort	Wrijvingsgetal in %
Grind, grof zand	0,2 – 0,6	Klei	3,0 – 5,0
Zand	0,6 – 1,2	Potklei	5,0 – 7,0
Silt, leem, löss	1,2 – 4,0	Veen	5,0 – 10,0

In geroerde grond en in grond boven de grondwaterspiegel kunnen grote afwijkingen ten opzichte van de genoemde waarden voorkomen en gelden deze waarden niet.

<sup>1)</sup> Lunne en Powell, A comparison of different sized piezocones in UK clays.

## CONTINU ELEKTRISCH SONDEREN

### Presentatie sondeergegevens

Sonderingen kunnen worden uitgewerkt met interpretatie van het wrijvingsgetal voor identificatie van de bodemlagen. De identificatie van de bodemlagen is dan uitgevoerd volgens Robertson [1990]<sup>2</sup>, die door Fugro is aangepast aan de Nederlandse omstandigheden. Bij deze interpretatie wordt uitgegaan van de genormaliseerde waarden van de conusweerstand  $nQ_c$  en wrijvingsgetal  $nR_f$  als ingangspanparameters.

De genormaliseerde waarden van de conusweerstand  $nQ_c$  en wrijvingsgetal  $nR_f$  worden berekend, uit de gemeten wrijvingsweerstand  $f_s$  en conusweerstand  $q_c$ , indien mogelijk gecorrigeerd voor de waterspanning en de verticale effectieve - en totale grondspanning volgens de onderstaande formules.

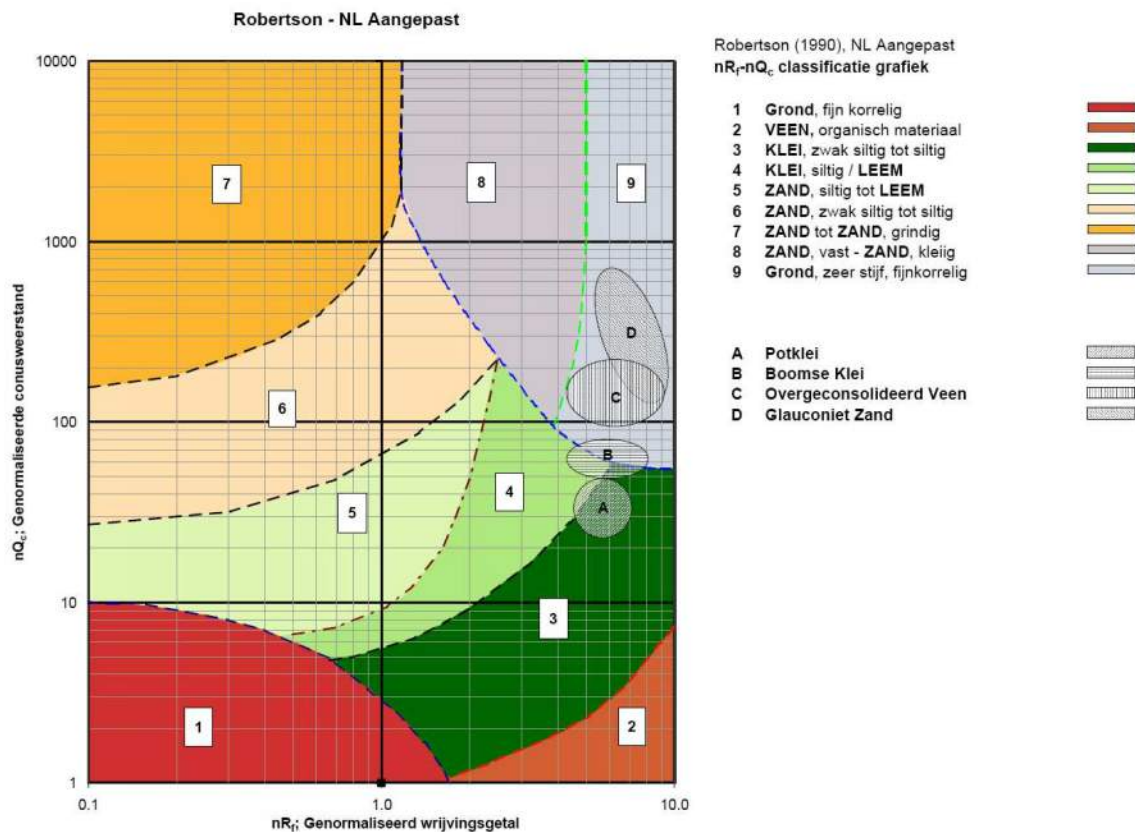
Genormaliseerde conusweerstand: 
$$nQ_c = \frac{q_t - \sigma_{v0}}{\sigma'_{v0}}$$

Genormaliseerd wrijvingsgetal: 
$$nR_f = \frac{100 \cdot f_s}{q_t - \sigma_{v0}}$$

In geval er geen waterspanning is gemeten, wordt voor  $q_t$  de waarde van  $q_c$  gebruikt.

Voor de grondsoorten, die specifiek zijn voor de Nederlandse ondergrond condities, zijn in de Bodem Classificatiegrafiek van Robertson [1990] twee aanpassingen gedaan om de Nederlandse situatie beter te beschrijven:

- Gebieden 4 en 5 zijn anders ingedeeld, zodat losgepakte zanden en ondiepe kleilagen beter worden geïnterpreteerd. Deze aanpassingen zijn in onderstaande figuur weergegeven.
- Bovendien is een extra voorwaarde ingebracht om Holocene veenlagen goed te kunnen classificeren. Voor  $q_c < 1,5$  MPa en  $R_f > 5$  % wordt de grond als veen geïnterpreteerd.



<sup>2</sup> Robertson, P.K. [1990] "Soil Classification using the cone penetration test". Canadian Geotechnical Journal, 27(1), 151-8<sup>2</sup>

## CONTINU ELEKTRISCH SONDEREN

Voor een aantal specifieke grondtypen, zoals bijvoorbeeld Potklei, Boomse klei, overgeconsolideerd veen en glauconiethoudend zand is tevens het classificatie gebied aangegeven. Deze stemmen niet direct overeen met de benamingen van gebieden 1 tot en met 9.

De identificatie is indicatief en alleen geldig voor lagen onder de grondwaterstand. De resultaten dienen te worden geverifieerd met boringen of geologische informatie. Uitgedroogde cohesieve toplagen geven een te hoge waarde worden voor het wrijvingsgetal, waardoor bijvoorbeeld uitgedroogde kleilagen mogelijk onterecht worden geïnterpreteerd als veenlagen. Ook is de correlatie voor de toplagen minder betrouwbaar vanwege het lage effectieve spanningsniveau in deze lagen.

### Andere conustypen

Naast de meting van conusweerstand en plaatselijke wrijving is het mogelijk extra (combinaties van)

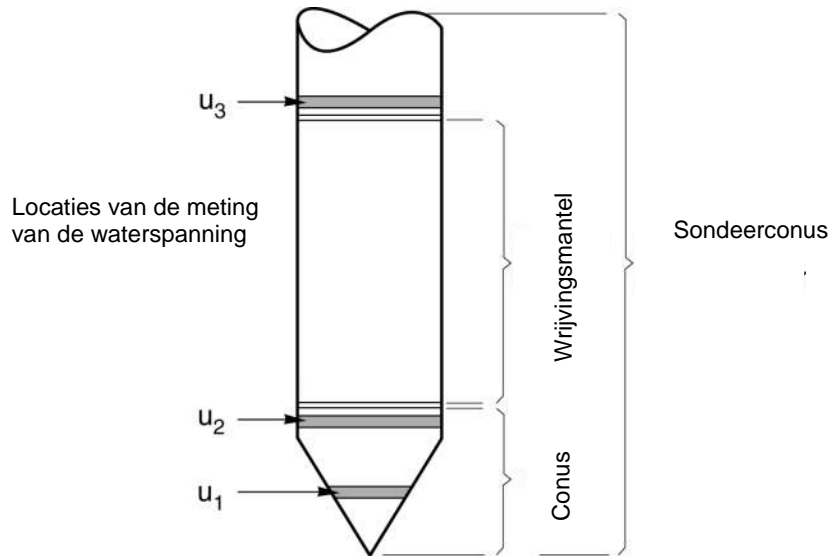
type meting	Meetresultaten	toepassingsmogelijkheden
waterspanning	waterspanning ter plaatse van de punt	registreren waterremmende lagen indicatie stijghoogte grondwater classificatie / gelaagdheid bodem
magnetometer	Magnetische veldsterkte in 3 orthogonale richtingen (X,Y,Z)	Blindganger onderzoek, onderzoek ligging obstakels (stalen leidingen, grondankers), onderzoek paalpunt niveau / schoorstand funderingspalen, onderzoek ligging onderzijde stalen damwanden
geleidbaarheid	elektrische geleiding grond en grondwater	indicatie waterkwaliteit / zoet - zout water grens onderzoek verspreiding verontreiniging
temperatuur	temperatuurmeting op verschillende diepten	warmteoverdracht in de bodem bepaling temperatuurgradiënt
schuifgolfsnelheid (seismisch)	dynamische bodemparameters op verschillende diepten	machiefunderingen, windturbinefunderingen
versnelling	versnellingen op verschillende diepten	heitrillingen / verkeerstrillingen
MIP (membrane interface probe)	verticale verspreiding van vluchtige (gechloreerde) koolwaterstoffen	bestudering zak/drijfslagen en/of verontreinigingen met vluchtige (gechloreerde) koolwaterstoffen
ROST (rapid optical screening tool)	verticale verspreiding van (aromatische) koolwaterstoffen	bestudering zak/drijfslagen en/of verontreinigingen met (aromatische) koolwaterstoffen

metingen uit te voeren. In onderstaand schema zijn enkele mogelijkheden aangegeven. Indien gewenst kan nadere informatie over metingen en toepassingsmogelijkheden worden verschaft.

### Waterspanningssonderingen

Naast registratie van conusweerstand en plaatselijke wrijvingsweerstand wordt bij een groot deel van de sonderingen waterspanning geregistreerd. Een waterspanningsconus is voorzien van een ingebouwde druksensor, waarmee de waterdruk tijdens het sonderen wordt gemeten. Een filter voorkomt het contact van grond met de druksensor. De waterdruk kan op drie locaties in de conus worden gemeten waarbij de posities  $u_1$  en  $u_2$  veelvuldig voorkomen. Positie  $u_3$  wordt zelden toegepast. Slechts een kleine hoeveelheid water ( $0,2 \text{ mm}^3$ ) is nodig om een nauwkeurige waterdruk te meten. Het meetbereik kan worden gekozen afhankelijk van de te verwachten wateroverspanning. In stijve kleien kan deze oplopen tot meer dan 3 MPa.

## CONTINU ELEKTRISCH SONDEREN



Figuur 1 Principe piëzo-conus

### Uitvoeringswijze

Om een juiste meting van de waterspanning te verkrijgen, dient het gehele meetsysteem volledig ontlucht en gevuld te zijn met een weinig samendrukbare vloeistof. Om te voorkomen dat de vloeistof tijdens het sonderen in de onverzadigde lagen boven de grondwaterstand wegvloeit zijn een juiste keuze van vloeistof, het gebruik van een rubber membraam, een goede uitvoering en de poriëngrootte van het filter belangrijk.

Indien het grondwater relatief ondiep aanwezig is, wordt bij voorkeur voorgeboord tot het niveau van de grondwaterspiegel teneinde luchttoetreding te voorkomen. Hiermee wordt ook de kans op beschadiging en in de grond achterblijven van het rubber membraam verkleind.

### Interpretatie

De resultaten van de piëzo-sonderingen bestaan uit de gemeten conusweerstand ( $q_c$ ), de plaatselijke wrijvingsweerstand ( $f_s$ ), het wrijvingsgetal ( $R_f$ ), de gemeten waterspanning ( $u_1$  of  $u_2$  respectievelijk in de punt en achter de punt) en de wateroverspanningindex  $B_q$ .

De resultaten van de waterspanningsmeting tijdens het sonderen vormen uit grondmechanisch en geohydrologisch oogpunt een belangrijke extra informatiebron voor de interpretatie van de bodemopbouw. Door combinatie van de meting van de conusweerstand en de waterspanning, bij voorkeur samen met de plaatselijke wrijvingsweerstand, wordt optimaal gebruik gemaakt van de sondeertechniek en kan het benodigde aanvullend grondonderzoek efficiënter worden gepland.

Bij de interpretatie speelt met name de wateroverspanning een rol, dat wil zeggen de verhoging van de waterspanning die door het indrukken van de conus ontstaan is.

Dunne cohesieve laagjes in een zandpakket en dunne zandlaagjes in een kleipakket, die in de conusweerstand en de plaatselijke wrijvingsweerstand door uitmiddeling niet of slecht zichtbaar zijn, kunnen goed worden gedetecteerd aan de hand van de water(over)spanningen, die door het sonderen ontstaan. Deze laagjes kunnen van groot belang zijn voor het zettingsgedrag van funderingen en voor de verticale (on)doorlatendheid van de grond.

Verder kunnen met de piëzo-conus, met name via de  $u_1$ -meting, sterk gelaagde structuren van zand en klei onderscheiden worden van homogene lagen hetgeen op basis van conusweerstand en plaatselijke

## CONTINU ELEKTRISCH SONDEREN

wrijving in de meeste gevallen niet lukt. Aangetoond is dat het detectievermogen van de  $u_1$ -meting veel hoger is dan van de  $u_2$ -meting.

### Wateroverspanningindex $B_q$

Met de wateroverspanningindex  $B_q$  kan een meer nauwkeurige classificatie van de grondsoort worden verkregen. Deze index is de verhouding van de wateroverspanning en de netto conusweerstand  $q_{net}$ , zijnde de gemeten conusweerstand  $q_c$  gecorrigeerd voor de waterspanning op het netto oppervlak van de sondeerconus, rekeninghoudend met de heersende effectieve verticale spanning op het betreffende niveau. De wateroverspanningindex  $B_q$  wordt als volgt berekend:

$$B_q = \beta \cdot (u_1 - u_0) / q_{net} \quad \text{of} \quad B_q = (u_2 - u_0) / q_{net}$$

waarin:

- $\beta$  = factor voor de verschillende grondsoorten voor omrekening van  $u_1$  naar  $u_2$ ; standaard wordt hiervoor aangehouden 0,8, zijnde normaal geconsolideerde kleien (zie hierna volgende tabel);
- $q_{net}$  =  $q_t - \sigma_{v0}$  = netto conusweerstand;
- $q_t$  =  $q_c + (1-a) \cdot \{\beta \cdot (u_1 - u_0) + u_0\}$  voor een filter in de conuspunt;  
=  $q_c + (1-a) \cdot u_2$  voor een filter direct achter de conuspunt;
- $\sigma_{v0}$  = de verticale grondspanning; standaard wordt hierbij uitgegaan van een gemiddeld volumiek gewicht van de bodemlagen van  $14 \text{ kN/m}^3$  en een grondwaterstand op 1 m beneden maaiveld;
- $a$  = netto oppervlakteverhoudingscoëfficiënt van de conus i.v.m. de spleet achter de conuspunt;
- $u_1$  = de gemeten waterdruk bij een filterplaatsing *in* de punt;
- $u_2$  = de gemeten waterdruk bij een filterplaatsing *achter* de punt;
- $u_0$  = de hydrostatische stijghoogte; standaard wordt hiervoor in de berekening een niveau uitgegaan van 1 m beneden maaiveld.

Voor andere grondsoorten zijn de  $\beta$ -factoren in onderstaande tabel gegeven.

Grond gedrag	$\beta$ -factor
Normaal geconsolideerde klei	0,6 - 0,8
Licht overgeconsolideerde klei	0,5 - 0,7
Sterk overgeconsolideerde klei	0 <sup>1)</sup> - 0,3
Leem samendrukbaar	0,5 - 0,6
Leem, vast en dillatant gedrag	0 <sup>1)</sup> - 0,2
Zand siltig, los gepakt	0,2 - 0,4

<sup>1)</sup> Bij meting van de waterspanning achter de conuspunt worden in bepaalde gevallen negatieve waterspanningen gemeten. Deze waarden geven nauwelijks een indicatie van de doorlatendheid, doch alleen over het materiaalgedrag.

### Dissipatietest

Het is ook mogelijk het sondeerproces op een bepaalde diepte tijdelijk te stoppen en de afname van de wateroverspanning (dissipatie) als functie van de tijd te registreren. Daarna kan het sondeerproces worden voortgezet.

In doorlatende gronden geeft de dissipatietest een goed beeld van de heersende hydrostatische waterspanning en daarmee van de stijghoogte. Het betreft slechts een indicatie aangezien de meetnauwkeurigheid beperkt is. Door het uitvoeren van meerdere metingen in een grondlaag en de gemiddelde waarde van de stijghoogte te bepalen kan een beduidend hogere nauwkeurigheid worden behaald. Ervaring leert dat de onnauwkeurigheid circa 0,5 m bedraagt.

Voor een meer nauwkeurige bepaling en de optredende fluctuaties zijn peilbuismetingen over een langere waarnemingsperiode nodig, afhankelijk van het doel.

In slecht doorlatende, cohesieve lagen kan met behulp van de dissipatietest een indicatie van de consolidatiecoëfficiënt en daarmee van de verticale (on)doorlatendheid worden verkregen. Hierbij dient

## CONTINU ELEKTRISCH SONDEREN

de dissipatietest te worden voortgezet totdat de wateroverspanning tenminste met 50 % is afgenomen. In de praktijk komt dat overeen met circa 1/2 uur à 3/4 uur.

Uit berekeningen en kwalitatieve vergelijking van de metingen wordt inzicht verkregen in het consolidatiegedrag van de grond.

Voor het vaststellen van de heersende hydrostatische waterspanning in kleilagen is de dissipatietest in de meeste gevallen weinig geschikt, vanwege de benodigde lange aanpassingstijd en de onnauwkeurigheid.

### Klassenindeling EN-ISO 22476-1

Voorafgaand aan de uitvoering diende een keuze te worden gemaakt binnen welke kwaliteitsklasse met bijbehorende toelaatbare meetonzekerheid het werk minimaal uitgevoerd moet worden. De klassenindeling heeft voornamelijk betrekking op de nauwkeurigheid van de gemeten parameters.

Door invoering van de Eurocode is op Europees niveau de internationale sondeernorm EN-ISO 22476-1 "Electrical cone and piezocone testing" ontwikkeld, welke de oorspronkelijke NEN 5140 heeft vervangen. De nieuwe elektrische sondeernorm **EN-ISO 22476-1** is in opzet vergelijkbaar met de oude Nederlandse norm NEN 5140 voor elektrische sonderingen. Een verschil tussen norm **EN-ISO 22476-1** met NEN 5140 is dat in de nieuwe norm de nauwkeurigheid van de meetresultaten wordt gekoppeld aan het toepassingsgebied met bijbehorend bodemkenmerken / geschiktheid voor interpretatie en afleiding van bodemparameters. Verder is de meting van de waterspanning genormeerd.

In de Europese tabel van sondeerclassen worden de sondeerclassen ingedeeld naar de toepassing van de sondering, zie onderstaande tabel.

**CONTINU ELEKTRISCH SONDEREN****Toepassing klassen volgens NEN-EN-ISO 22476-1:2012**

Toepassing Klasse	Test type	Gemeten parameter	Toegestane minimum nauwkeurigheid <sup>a</sup>	Maximum lengte tussen metingen	Gebruik	
					Grondsoort <sup>b</sup>	Interpretatie <sup>c</sup>
1	TE 2	Conus weerstand Mantel wrijving Waterspanning Helling Sondeerlengte	35 kPa of 5 % 5 kPa of 10 % 10kPa of 2 % 2° 0,1 m of 1%	20 mm	A	G, H
2	TE1 TE2	Conus weerstand Mantel wrijving Waterspanning Helling Sondeerlengte	100 kPa of 5 % 15 kPa of 15 % 25 kPa of 3 % 2° 0,1 m of 1 %	20 mm	A B C D	G, H* G, H G, H G, H
3	TE1 TE2	Conus weerstand Mantel wrijving Waterspanning <sup>d</sup> Helling Sondeerlengte	200 kPa of 5 % 25 kPa of 15 % 50 kPa of 5 % 5° 0,2 m of 2 %	50 mm	A B C D	G G, H* G, H G, H
4	TE1	Conus weerstand Mantel wrijving Sondeerlengte	500 kPa of 5 % 50 kPa of 20 % 0,2 m of 1 %	50 mm	A B C D	G* G* G* G*
NOOT 1 Richtlijnen voor gebruik van Tabel 2 zijn gegeven in bijlage F.						
NOOT 2 Voor uiterst slappe gronden maken soms nog hogere nauwkeurigheden noodzakelijk.						
<sup>a</sup> De toegestane minimum nauwkeurigheid van de gemeten parameters is de grootste van de twee genoemde. De relatieve nauwkeurigheid geldt voor de gemeten waarde en niet voor het meetbereik. <sup>b</sup> Volgens ISO 14688-2: A Homogene gronden bestaande uit zeer slappe tot stijve kleien (en silt) ( $q_c < 3$ MPa) B Gemengde bodemprofielen met slappe tot stijve kleien ( $q_c \leq 3$ MPa) en matig vaste tot vaste zanden (conusweerstand $5 \text{ MPa} \leq q_c < 10 \text{ MPa}$ ) C Gemengde bodemprofielen met stijve kleien (conusweerstand $1,5 \text{ MPa} \leq q_c < 3 \text{ MPa}$ ) en zeer dichte zanden ( $q_c > 20 \text{ MPa}$ ) D Zeer stijve tot harde kleien ( $q_c \geq 3 \text{ MPa}$ ) en zeer vaste grove gronden ( $q_c \geq 20 \text{ MPa}$ ) <sup>c</sup> G vaststelling bodemprofiel en bepaling van grondsoort met een laag niveau van onzekerheid G* indicatieve vaststelling bodemprofiel en bepaling van grondsoort met een hoog niveau van onzekerheid H interpretatie met betrekking tot ontwerp met een laag niveau van onzekerheid H* interpretatie met betrekking tot ontwerp met een hoog niveau van onzekerheid <sup>d</sup> Waterspanning kan alleen worden gemeten als TE2 wordt toegepast.						

Voor projecten, waarbij parameters op basis van Tabel 2.b NEN 9997-1 worden afgeleid, is een hoge nauwkeurigheidsklasse gewenst. Het is echter in een bodemgesteldheid met zowel zeer slappe grondlagen als zeer vaste zandlagen met hoge conusweerstand onmogelijk om aan de eisen van toepassing klasse 1 voldoen zoals ook blijkt uit de bovenstaande tabel. Het bij Fugro gehanteerde

## CONTINU ELEKTRISCH SONDEREN

meetsysteem voor sonderen is bijzonder nauwkeurig door toepassing van digitale conussen, strikte kwaliteitscontroles en calibraties. In de praktijk is gebleken dat standaard Fugro sonderingen in de nieuwe norm tenminste in toepassingsklasse 3 vallen en voor een groot deel binnen klasse 2. Sonderingen volgens toepassingsklasse 3 in de nieuwe norm zijn vergelijkbaar met sonderingen volgens klasse 2 van de oude NEN 5140.

Toepassingklasse 1 sonderingen kunnen alleen met speciale gevoelige conussen met een beperkt meetbereik en een kleibodemprofiel met  $q_c < 3$  MPa worden bereikt. In bodemprofielen waarin zowel zeer slappe lagen als zeer vaste lagen voorkomen kan de hoogste meetnauwkeurigheid van klasse 1 enigszins worden benaderd door aanvullende maatregelen en procedures. Toepassingklasse 2 sonderingen kunnen in bodemprofielen, waarin zowel zeer slappe lagen als zeer vaste lagen voorkomen, alleen worden verkregen door toepassing van digitale conussen met regelmatige calibraties, aanvullende uitvoeringsmaatregelen en kwaliteitscontroles. Toepassingklasse 1 is in deze bodem niet haalbaar. De enige praktische indicatie over de bereikte sondeerklasse is controle van calibraties en 0-puntsverlopen tussen het begin en eind van de sondering.

In de praktijk komt het af en toe voor dat sonderingen worden uitgevoerd, waarbij door de opdrachtgever is aangegeven dat de maaiveldhoogte niet ten opzichte van een vast referentiepeil (NAP) hoeft te worden vastgelegd. Deze sonderingen voldoen derhalve op dit punt niet aan **EN-ISO 22476-1**.

### Klassenindeling NEN 5140

De norm NEN 5140 ging uit van vier kwaliteitsklassen. Voorafgaand aan de uitvoering diende een keuze te worden gemaakt binnen welke kwaliteitsklasse met bijbehorende toelaatbare meetonzekerheid het werk minimaal uitgevoerd moet worden. De klassenindeling heeft voornamelijk betrekking op de nauwkeurigheid van de gemeten conusweerstand, plaatselijke wrijvingsweerstand en diepte, zoals blijkt uit de onderstaande tabel.

klasse	Meetgrootheid	toelaatbare meetonzekerheid	meetinterval
1	Conusweerstand	0,05 MPa of 3%	20 mm
	Plaatselijke wrijvingsweerstand	0,01 MPa of 10%	
	Helling	2°	
	Sondeerdiepte	0,2 m of 1 %	
2	Conusweerstand	0,25 MPa of 5%	50 mm
	Plaatselijke wrijvingsweerstand	0,05 MPa of 15%	
	Helling	2°	
	Sondeerdiepte	0,2 m of 2 %	
3	Conusweerstand	0,5 MPa of 5%	100 mm
	Plaatselijke wrijvingsweerstand	0,05 MPa of 20%	
	Helling	5°	
	Sondeerdiepte	0,2 m of 2 %	
4	Conusweerstand	0,5 MPa of 5%	100 mm
	Plaatselijke wrijvingsweerstand	0,05 MPa of 20%	
	Sondeerlengte	0,1 m of 1%	
Opmerking: De toelaatbare meetonzekerheid is de grotere waarde van de absolute meetonzekerheid en de relatieve meetonzekerheid. De relatieve meetonzekerheid geldt voor de meetwaarde en niet voor het meetbereik.			

Vergelijking van de gespecificeerde nauwkeurigheden van de NEN 5140 en NEN-EN-ISO 22476-1 laat zien dat de nauwkeurigheid van de meest in NL gehanteerde sondeerklasse 2 volgens NEN 5140 iets hoger ligt dan die van de toepassingklasse 3 volgens de ISO norm.



## 5 Milieuhygiënisch onderzoek (verkennend bodemonderzoek)

### Verantwoording

Titel: Milieuhygiënisch onderzoek: Project: Noord – West 380 kV  
Deelgebied: 1  
Mastnummer: 728

Projectnummer: B02032.000377.001

Referentienummer: T206878

Revisie: 1.0

Datum: 18 december 2014

Auteur(s): Maria de Lange

Gecontroleerd door: Chris Jansonius



Paraaf gecontroleerd:

Goedgekeurd door: J. Assink



Paraaf goedgekeurd:

Contact: [TenneT380kVnw@arcadis.nl](mailto:TenneT380kVnw@arcadis.nl)



### INHOUDSOPGAVE

- 5.1. Inleiding
- 5.2. Vooronderzoek
- 5.3. Veld- en laboratoriumonderzoek
- 5.4. Resultaten veldonderzoek
- 5.5. Resultaten laboratoriumonderzoek
- 5.6. Evaluatie
- 5.7. Bijlagen H5
  - Bijlage 5-1: Tekening met situering boringen en peilbuis
  - Bijlage 5-2: Analysecertificaten
  - Bijlage 5-3: Toetsing analyseresultaten
  - Bijlage 5-4: Toetsingskader
  - Bijlage 5-5: Kwaliteitsborging
  - Bijlage 5-6: Veldwerkverklaring

## 5.1 *Inleiding*

### 5.1.1 *Algemeen*

De strategie voor de uitvoering van het verkennend bodemonderzoek voor de landbodem is gebaseerd op de NEN 5740, Bodem – Landbodem - Strategie voor het uitvoeren van verkennend bodemonderzoek – Onderzoek naar de milieuhygiënische kwaliteit van de bodem, uitgegeven door het Nederlands Normalisatie Instituut (NNI) januari 2009.

Naast een verkennend bodemonderzoek is een waterbodemonderzoek in de watergangen op de locatie uitgevoerd. De strategie voor de uitvoering van het waterbodemonderzoek is gebaseerd op de NEN 5720, Bodem – Waterbodem – Strategie voor het uitvoeren van verkennend onderzoek- Onderzoek naar de milieuhygiënische kwaliteit van waterbodem en baggerspecie, uitgegeven door het Nederlands Normalisatie Instituut (NNI) november 2009.

### 5.1.2 *Aanleiding en doelstelling*

De aanleiding voor het uitvoeren van het verkennend bodemonderzoek en het waterbodemonderzoek is een bodemingreep. In verband hiermee is inzicht in de milieuhygiënische kwaliteit van de bodem (grond en grondwater) en waterbodem noodzakelijk.

De doelstelling van het onderzoek is het vaststellen van de milieuhygiënische bodemkwaliteit van de onderzoekslocatie. Het verkennend bodem- en waterbodemonderzoek is bedoeld om aan te tonen of er mogelijk sprake is van verontreinigde grond en slib.

### 5.1.3 *Kwaliteitsborging en onafhankelijkheid*

Voor informatie omtrent kwaliteitsborging, zie bijlage 5-5.

Voor de onafhankelijkheidsverklaring van de milieudeskundigen, zie bijlage 5-6.

### 5.1.4 *Opbouw van het rapport*

In het voorliggende rapport komen de volgende aspecten aan de orde:

- De resultaten van het vooronderzoek (paragraaf 5.2);
- De uitgevoerde veld- en laboratoriumwerkzaamheden (paragraaf 5.3);
- De resultaten van het veldonderzoek (paragraaf 5.4);
- De resultaten van het laboratoriumonderzoek en de interpretatie (paragraaf 5.5);
- Een evaluatie van de onderzoeksresultaten, toetsing van de gekozen onderzoekshypothese en conclusies en aanbevelingen (paragraaf 5.6).

De bijbehorende tekeningen, boorprofielen en analysecertificaten zijn als bijlage opgenomen.

## 5.2 *Vooronderzoek*

### 5.2.1 *Algemeen*

In deze paragraaf worden de resultaten van het vooronderzoek besproken. Dit resulteert in een hypothese over de mate van verdenking ten aanzien van bodemverontreiniging op de locatie.

Het vooronderzoek is uitgevoerd conform de NEN 5717 en 5725 met uitzondering van de financieel/juridische aspecten. De resultaten van het vooronderzoek zijn in de volgende paragrafen weergegeven.

### 5.2.2 *Locatiegegevens*

Voor gedetailleerde informatie van de locatie wordt verwezen naar hoofdstuk 1.

### 5.2.3 *Geraadpleegde bronnen*

Bij het verzamelen van de historische gegevens zijn verschillende bronnen geraadpleegd. In tabel 5.2.1 zijn de bronnen vermeld. Bij elke bron is een toelichting opgenomen. In paragraaf 5.2.4 zijn de resultaten van het vooronderzoek toegelicht.

**Tabel 5.2.1: Overzicht geraadpleegde bronnen tijdens vooronderzoek**

Bron	Korte toelichting
Provincie Groningen	Bodem informatie van de provincie: <a href="http://geoservices.provinciegroningen.nl/Flamingo/Kaarten/bodem informatie/">http://geoservices.provinciegroningen.nl/Flamingo/Kaarten/bodem informatie/</a>
Waterschap Noorderzijlvest	Telefonisch contact dhr. Bakker en dhr. Van der Klok, 13 – 14 sept 2012
Overige bronnen (archieven)	Indien bovengenoemde bronnen hiertoe aanleiding geven, zijn de archiefbezoeken uitgevoerd om aanvullende informatie te verkrijgen

#### 5.2.4 Resultaten dossieronderzoek

Uit de beschikbare gegevens, verkregen uit bovengenoemde bronnen (tabel 5.2.1), blijkt dat ter plaatse van de mastvoet geen (water-)bodemverontreiniging wordt verwacht. De aangetroffen informatie gaf geen aanleiding tot het uitvoeren van aanvullend (archief)onderzoek. De locatie kan derhalve beschouwd worden als onverdacht.

#### 5.2.5 Resultaten terreininspectie

De terreininspectie is uitgevoerd door Jan Uitham op 14-11-2013. Tijdens de terreininspectie zijn de volgende onderdelen aan de orde gekomen:

- Huidig terreingebruik;
- Verhardingen en vloeren;
- Boven- en ondergrondse tanks (en vul- en ontluuchtingspunten), stookplaatsen, (half)verhardingslagen, ophogingen, storthopen, dempingen en ontgravingen;
- Mogelijke asbestverdenking;
- Mogelijk gesprek met eigenaar en de resultaten hiervan.

Tijdens de terreininspectie zijn geen bijzonderheden aangetroffen.

Er zijn bij de milieukundige werkzaamheden en inspecties geen bijzonderheden waargenomen m.b.t. drainage (geen volledige drainage-inspectie uitgevoerd).

#### 5.2.6 Bodemopbouw en geohydrologie

De regionale bodemopbouw is weergegeven in onderstaande tabel 5.2.2. De gegevens uit deze tabel zijn ontleend aan [www.dinoloket.nl](http://www.dinoloket.nl) aangevuld met de lokale locatie specifieke gegevens zoals naar voren komt uit de sonderingen uitgevoerd in het kader van het geotechnische onderzoek (zie hoofdstuk 4) en de handboringen voor het cultuurtechnisch onderzoek (zie hoofdstuk 2).

**Tabel 5.2.2: Regionale bodemopbouw**

Globale diepte (m NAP)	Samenstelling	Geohydrologische eenheid	Formatie
-0,30 tot -8,7	klei, zand	deklaag	Naaldwijk
-8,7 tot -11,3	zand	watervoerende laag	Boxtel
-11,3 tot -40	klei en zand	slechtdoorlatende laag	Peelo

#### Oppervlaktewaterpeilen

Het peil van de rond de mastlocatie gelegen oppervlaktewater bedraagt circa -1,49 m NAP. Dit is gebaseerd op het AHN2 (Algemeen Hoogtebestand Nederland) en de veldmetingen van het slootprofiel.

#### Freatisch grondwater

De Gemiddeld Hoogste Grondwaterstand (GHG) en Gemiddeld Laagste Grondwaterstand (GLG) geeft de grondwaterstandsfluctuatie zone aan. Deze kunnen in het veld terug te vinden zijn als hydromorfe profielkenmerken. Op basis van de hydromorfe profielkenmerken in boringen op de locatie is een gemiddelde GHG af te leiden van 0,71 m -mv en de GLG op 1,37 m -mv. Bij een maaiveldniveau van -0,30 m NAP komt dit overeen met een GHG van -1,01 m NAP en een GLG van -1,67 m NAP.

De in peilbuis 72801-1 met filterdiepte 1,5 tot 2,5 m -mv tijdens de veldwerkzaamheden opgenomen freatische stijghoogte is weergegeven in onderstaande tabel. De waarden ten opzichte van maaiveld zijn met de maaiveldhoogte van -0,53 m NAP bij de peilbuis (in het rapport afgerond op twee decimalen) vertaald naar een waarde ten opzichte van NAP.

**Tabel 5.2.3: Ondiepe stijghoogte peilbuis 72801-1**

Datum	Stijghoogte (m -mv)	Stijghoogte (m NAP)
11/14/2013	1,00	-1,53
2/28/2014	0,74	-1,27

De locatie is niet gelegen in een waterwingebied of boringsvrije zone.

#### 5.2.7 Resultaten voorgaande bodemonderzoeken

Er zijn geen bodemonderzoeken bekend die zijn uitgevoerd op deze locatie, of de informatie over de bodemonderzoeken resulteert niet in een gewijzigde onderzoekshypothese of -strategie.

#### 5.2.8 Opstelling onderzoekshypothese en onderzoeksstrategie

Conform de aanpak van de NEN 5740 dient, op basis van de resultaten van het vooronderzoek een onderzoekshypothese te worden vastgesteld. De hypothese geeft het volgende aan:

- Of de bodem naar verwachting wel of niet verontreinigd is;
- De aard van de verontreinigende stoffen;
- De plaats van voorkomen van de verontreinigende stoffen;
- Of de stoffen worden verwacht in grond en/of grondwater.

De onderzoekshypothese en onderzoeksstrategie voor het verkennend bodemonderzoek is onverdacht (ONV). De onderzoeksstrategie voor het verkennend waterbodemonderzoek is overig water, lintvormig, lichte onderzoeksinspanning (OLL).

In paragraaf 5.3 is de onderzoeksstrategie (boringen, peilbuizen en analyses) uitgewerkt in de vorm van een onderzoeksinspanning (veldwerk en laboratorium).

### 5.3 Veld- en laboratoriumonderzoek

#### 5.3.1 Veldonderzoek

Het veldonderzoek is verricht op 14-11-2013 volgens de geldende richtlijnen. Het veldwerk heeft bestaan uit de volgende werkzaamheden:

- Het uitvoeren van een terreininspectie;
- Het uitvoeren van 6 handboringen;
- Het zintuiglijk beoordelen van het bij de boringen vrijkomende bodemmateriaal op bodemkundige eigenschappen en op eventueel aanwezige verontreinigingskenmerken, inclusief eventuele asbestverdachte materialen;
- Het nemen van monsters van het bij de boringen vrijkomende bodemmateriaal. De monstertrajecten zijn weergegeven aan de rechterzijde van de boorprofielen in bijlage 1-1;
- Het plaatsen van een peilbuis met een filterlengte van 1,0 m in een van de diepere boorgaten en opnemen grondwaterstand;
- Het doorpompen van de peilbuis direct na plaatsing hiervan.

Onderstaande werkzaamheden zijn op 15-11-2013 verricht:

- Het uitvoeren van 20 boringen in de watergangen. Ter plaatse van watergang 728002bs is geen slib aangetroffen en zijn geen monsters genomen;
- Het nemen van 1 waterbodemonster ter plaatse van watergang 728001bs.

Onderstaande werkzaamheden zijn op 20-11-2013 verricht<sup>1</sup>:

- Het opnemen van de grondwaterstand in de peilbuis;
- Het verrichten van veldmetingen: bepalen van de zuurgraad (pH) en het elektrisch geleidingsvermogen (Ec) van het grondwater;
- Het nemen van grondwatermonsters uit de peilbuis.

### 5.3.2 Laboratoriumonderzoek

Een overzicht van het aantal en van de verrichte laboratoriumanalyses is weergegeven in tabel 5.3.1 en 5.3.2.

**Tabel 5.3.1: Overzicht veld- en laboratoriumonderzoek verkennend bodemonderzoek**

Onderzoeks-Strategie	Aantal boringen en peilbuizen			Aantal en soort analyses			
	0,5 m -mv	4,0 m -mv	6,0 m -mv met peilbuis	Grond		Grondwater	
ONV	4	1	1	2	Standaardpakket grond incl. lutum en organische stof	1	Standaardpakket grondwater

\* In de boorprofielen zijn nog 2 boringen opgenomen (boring 72807 en 72808). Deze boringen maken geen deel uit van het milieukundig bodemonderzoek, maar horen bij het civieltechnische en geohydrologisch onderzoek.

**Tabel 5.3.2: Overzicht veld- en laboratoriumonderzoek waterbodemonderzoek**

Boring	Monster	Analyse
728001bs	728001bs	Pakket A: Standaard waterbodemonderzoek regionale wateren

Voor de toegepaste methoden bij het laboratoriumonderzoek wordt verwezen naar bijlage 5-2.

### 5.3.3 Afwijkingen van de onderzoeksstrategie

Er zijn geen afwijkingen geweest van de onderzoeksstrategie.

## 5.4 Resultaten veldonderzoek

### 5.4.1 Bodemopbouw en grondwatergegevens

De resultaten van de bodemkundige beoordeling van de boringen zijn in bijlage 1-1 in de vorm van boorprofielen weergegeven. Op basis van deze boorprofielen kan de bodemopbouw als volgt worden beschreven.

- Vanaf maaiveld tot circa 0,3 m -mv bevindt zich matig humeuze klei;
- Vanaf 0,3 m -mv tot 5,2 m -mv bevindt zich klei;
- Vanaf 5,2 m -mv tot 6,0 m -mv (is maximale boordiepte) is zand aangetroffen.

In onderstaande tabel zijn de resultaten van de veldmetingen van het grondwater weergegeven.

**Tabel 5.4.1: Resultaten veldmetingen grondwater**

Peilbuis	Filterstelling (m -mv)	Grondwaterstand (m -mv)	pH (-)	Ec (µS/cm)
72801	1,5 – 2,5	0,91	7,26	3810

### 5.4.2 Zintuiglijke waarnemingen

Tijdens het veldwerk zijn er zintuiglijk geen waarnemingen gedaan die duiden op een verontreiniging.

<sup>1</sup> Volgens de BRL2000 protocol 2002 dient er een week tijd tussen plaatsing en bemonstering van de peilbuis te zitten. In dit geval zijn dit 6 dagen geweest. Dit heeft te maken met het bietenrooien op het betreffende perceel en het ontbreken van toestemming om het perceel later te betreden. De kortere tijd tussen plaatsing en bemonstering betreft een kritische afwijking van de BRL. De analyseresultaten van het grondwater zijn daarom indicatief van aard en vallen buiten de kwaliteitsborging.

### 5.4.3 Monstersselectie

De selectie van de te analyseren grondmonsters, zoals genoemd in onderstaande tabel, heeft plaatsgevonden op basis van de in de voorgaande paragrafen genoemde resultaten van het veldonderzoek.

De monsters zijn dusdanig geselecteerd dat, na uitvoering van de analyses, een zo representatief mogelijk beeld verkregen wordt van de milieuhygiënische kwaliteit van boven- en ondergrond. Voor de situering van de boringen en peilbuis wordt verwezen naar bijlage 5-1.

**Tabel 5.4.2: Monstersselectie**

Monstercode	Monstertraject (m -mv)	Boringnummers	Analysepakket
MMbg01	0,0 – 0,5	72801-1, 72802-1, 72803-1 en -2, 72804-1 en -2, 72805-1 en -2, 72806-1 en -2	Standaardpakket grond incl. lutum en organische stof
MMog01	0,7 – 1,5	72801-3 en -4, 72802-3 en -4	Standaardpakket grond incl. lutum en organische stof

In het kader van het waterbodemonderzoek zijn in één watergang tien steken genomen, waaruit in het veld één mengmonster is samengesteld. Het betreft een mengmonster ter plaatse van de bouwweg. De waterbodem uit de boringen in de watergang is bemonsterd en geanalyseerd op het pakket A: Standaard waterbodem regionale wateren.

## 5.5 Resultaten laboratoriumonderzoek

### 5.5.1 Analyseresultaten

De analysecertificaten met de resultaten van het laboratoriumonderzoek en een toelichting op de toegepaste analysemethoden zijn weergegeven in bijlage 5-2. In bijlage 5-3 zijn de getoetste analyseresultaten weergegeven.

### 5.5.2 Toetsingskader

Zie bijlage 5-4.

### 5.5.3 Overschrijdingen

Uit de toetsing van de gemeten waarden blijkt dat in één van de onderzochte monsters gehalten boven de toetsingswaarden zijn aangetroffen. Deze overschrijdingen zijn weergegeven in tabel 5.5.1 en 5.5.2 (grond), tabel 5.5.3 (grondwater) en tabel 5.5.4 (waterbodem).

**Tabel 5.5.1: Overschrijdingen van de toetsingswaarden grondmonsters (Circulaire bodemsanering)**

Monster	Monstertraject (m -mv)	Boringnummers	Mate van verontreiniging		
			> AW	>T	> I
MMbg01	0,0 – 0,5	72801-1, 72802-1, 72803-1 en -2, 72804-1 en -2, 72805-1 en -2, 72806-1 en -2	-	-	-
MMog01	0,7 – 1,5	72801-3 en -4, 72802-3 en -4	-	-	-

> AW : overschrijding van de Achtergrondwaarde

> T : overschrijding van de Tussenwaarde

> I : overschrijding van de Interventiewaarde

- : geen overschrijding

**Tabel 5.5.2: Overschrijdingen van de toetsingswaarden grondmonsters (Besluit bodemkwaliteit)**

Monster	Monstertraject (m -mv)	Boringnummers	Bodemkwaliteitsklasse generiek beleid			
			> AW	> MWw	>MWi	Oordeel*
MMbg01	0,0 – 0,5	72801-1, 72802-1, 72803-1 en -2, 72804-1 en -2, 72805-1 en -2, 72806-1 en -2	-	-	-	Altijd toepasbaar
MMog01	0,7 – 1,5	72801-3 en -4, 72802-3 en -4	-	-	-	Altijd toepasbaar

> AW : overschrijding van de Achtergrondwaarde

> MWw : overschrijding van de maximale waarde Wonen

> MWi : overschrijding van de maximale waarde Industrie

- : geen overschrijding
- \* : het betreft hier een indicatief oordeel van de af te voeren grond

**Tabel 5.5.3: Overschrijdingen van toetsingswaarden grondwatermonsters (Circulaire bodemsanering)**

Peilbuis	Filterstelling (m -mv)	Mate van verontreiniging		
		> S	> T	> I
72801	1,5 – 2,5	barium	-	-

- > S : overschrijding van de Streefwaarde
- > T : overschrijding van de Tussenwaarde
- > I : overschrijding van de Interventiewaarde
- : geen overschrijding

**Tabel 5.5.4 Overschrijdingen van toetsingswaarden waterbodemonsters (Besluit Bodemkwaliteit)**

Monster	Toetsing verspreiding op aangrenzend perceel	Toetsing toepassen in oppervlaktewater
728001bs	Verspreidbaar	Vrij toepasbaar

## Conclusie

In de grond zijn geen verontreinigingen aangetoond. In het grondwater is een lichte verhoging van de concentratie barium aanwezig. Dit betreft echter geen verontreiniging, maar een van nature verhoogde achtergrondwaarde.

De waterbodem is beoordeeld als verspreidbaar op aangrenzend perceel en vrij toepasbaar in oppervlaktewater.

## 5.6 Evaluatie

### 5.6.1 Algemeen

In dit hoofdstuk vindt de evaluatie plaats van de resultaten van het veld- en laboratoriumonderzoek. Op basis hiervan is de milieuhygiënische kwaliteit van de bodem (grond, grondwater en waterbodem) beschreven.

### 5.6.2 Milieuhygiënische kwaliteit van de bodem

Uit de resultaten van het laboratoriumonderzoek blijkt het volgende:

- In de boven- en ondergrond zijn geen verontreinigingen aangetoond;
- In het grondwater zijn geen verontreinigingen aangetoond;
- De waterbodem is beoordeeld als verspreidbaar op aangrenzend perceel en vrij toepasbaar in oppervlaktewater.

### 5.6.3 Conclusies en aanbevelingen

Uit het uitgevoerde bodemonderzoek kan het volgende worden geconcludeerd:

- Visueel zijn er in de boorprofielen geen aanwijzingen dat er sprake is van bodemverontreiniging;
- Op basis van de gemeten gehalten in grond en grondwater wordt de hypothese 'onverdacht' bevestigd;
- In zowel grond als grondwater wordt voor geen van de geanalyseerde parameters de waarde voor nader onderzoek (tussenwaarde) of de interventiewaarde overschreden;
- De waterbodem in de watergang is beoordeeld als verspreidbaar op aangrenzend perceel en vrij toepasbaar in oppervlaktewater;
- De gevonden gehalten in de bodem vormen in milieuhygiënische zin geen belemmering voor het toekomstige gebruik van de locatie.

Indien er grond van de locatie vrijkomt voor hergebruik elders, moet er rekening mee worden gehouden dat deze niet zonder meer vrij toepasbaar is. Op hergebruik van grond en baggerspecie is het Besluit bodemkwaliteit van toepassing. Hiervoor geldt een andere onderzoeksstrategie.

5.7 *Bijlagen H5*

Bijlage 5-1: Tekening met situering boringen en peilbuis

Bijlage 5-2: Analysecertificaten

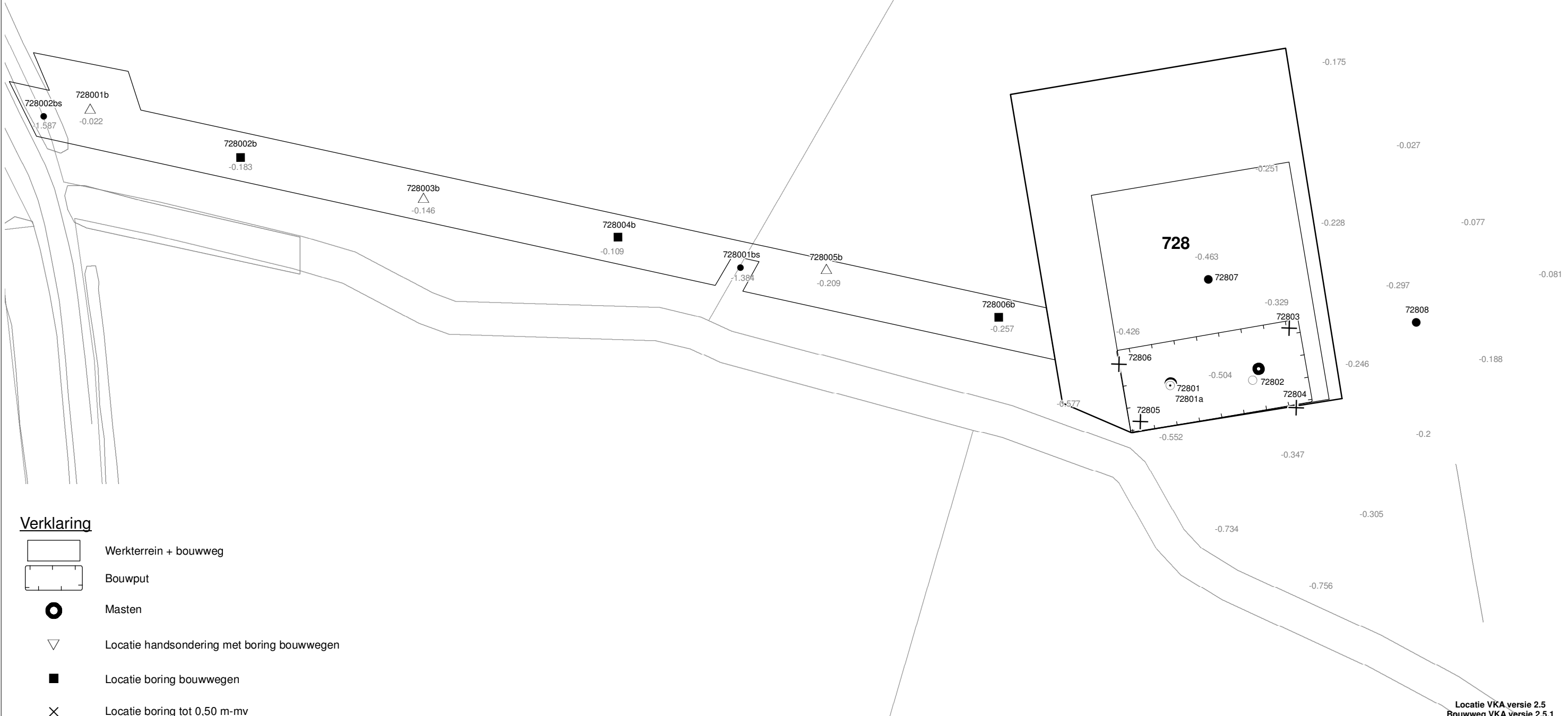
Bijlage 5-3: Toetsing analyseresultaten

Bijlage 5-4: Toetsingskader

Bijlage 5-5: Kwaliteitsborging

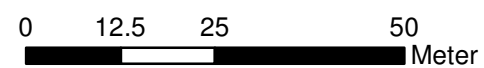
Bijlage 5-6: Veldwerkverklaring





**Verklaring**

-  Werkterrein + bouwweg
-  Bouwput
-  Masten
-  Locatie handsondering met boring bouwwegen
-  Locatie boring bouwwegen
-  Locatie boring tot 0,50 m-mv
-  Locatie boring tot 1,20 m-mv
-  Locatie boring tot 4,00 m-mv
-  Locatie boring + peilbuis
-  Locatie slibmonster (Locatie)
-  Locatie slibmonster (Bouwweg)



Locatie VKA versie 2.5  
Bouwweg VKA versie 2.5.1

TITEL		BOORPUNTEN KAART MAST :		728	
		Noord - West 380 kV			
STATUS	GETEKEND DOOR	AFD.	PAR.	OPDRACHTGEVER	
	T. Cornea			TenneT	
	GECONTROLEERD DOOR	AFD.	PAR.	OMSCHRIJVING WIJZIGING	GETEKEND BIJ
	E. Aldershof				ARCADIS
	VOOR AKKOORD	AFD.	PAR.	SCHAAL	DATUM 1e UITGAVE
	M. van Driel			1:1000	03.04.2014
				DATUM WIJZIGING	
VAKGEBIED	TEK. SOORT	PROJECT NR.	FORMAT	NUMMER	WLIZ. NR.
			A3	Mast nr. 728	1

ARCADIS Regio B.V.  
T.a.v. Mw. M. de Lange  
Postbus 63  
9400 AB ASSEN

## Analyscertificaat

Datum: 22-11-2013

Hierbij ontvangt u de resultaten van het navolgende laboratoriumonderzoek.

Certificaatnummer/Versie	2013146647/1
Uw project/verslagnummer	728
Uw projectnaam	
Uw ordernummer	B02032.000377
Monster(s) ontvangen	15-11-2013

Dit certificaat mag uitsluitend in zijn geheel worden gereproduceerd.

De grondmonsters worden tot 6 weken na datum ontvangst bewaard en watermonsters tot 2 weken na datum ontvangst. Zonder tegenbericht worden de monsters nadien afgevoerd.

Indien de monsters langer bewaard dienen te blijven verzoeken wij U dit exemplaar uiterlijk 1 week voor afloop van de standaardbewaarperiode ondertekend aan ons te retourneren. Voor de kosten van het langer bewaren van monsters verwijzen wij naar de prijslijst.

Bewaren tot:

Datum:

Naam:

Handtekening:

Wij vertrouwen erop uw opdracht hiermee naar verwachting te hebben uitgevoerd, mocht U naar aanleiding van dit analysecertificaat nog vragen hebben verzoeken wij U contact op te nemen met de afdeling Verkoop en Advies.

Met vriendelijke groet,

Eurofins Analytico B.V.



Ing. A. Veldhuizen  
Technical Manager

Eurofins Analytico B.V.

Gildeweg 44-46  
3771 NB Barneveld  
P.O. Box 459  
3770 AL Barneveld NL

Tel. +31 (0)34 242 63 00  
Fax +31 (0)34 242 63 99  
E-mail [info-env@eurofins.nl](mailto:info-env@eurofins.nl)  
Site [www.eurofins.nl](http://www.eurofins.nl)

BNP Paribas S.A. 227 9245 25  
VAT/BTW No. NL 8043.14.883.B01  
KvK No. 09088623  
IBAN: NL71BNPA0227924525  
BIC: BNPANL2A

Eurofins Analytico B.V. is erkend door het Vlaamse Gewest (OVAM en Dep. LNE), het Brusselse Gewest (BIM), het Waalse Gewest (DGRNE-OWD) en door de overheden van Frankrijk en Luxemburg (MEV).

## Analysecertificaat

Uw project/verslagnummer	728	Certificaatnummer/Versie	2013146647/1
Uw projectnaam		Startdatum	15-11-2013
Uw ordernummer	B02032.000377	Rapportagedatum	22-11-2013/08:50
Datum monstername	14-11-2013	Bijlage	A, B, C
Monsternemer	J. Uitham	Pagina	1/2
Monstermatrix	Grond; Grond (AS3000)		
Projectcode	2794 - Arcadis - TenneT Noord-West 380 kV		

Analyse	Eenheid	1	2
<b>Voorbehandeling</b>			
Cryogeen malen AS3000		Uitgevoerd	Uitgevoerd
<b>Bodemkundige analyses</b>			
S Droge stof	% (m/m)	79.6	76.1
S Organische stof	% (m/m) ds	3.5	0.9
Q Gloeirest	% (m/m) ds	94.8	97.8
S Korrelgrootte < 2 µm (Lutum)	% (m/m) ds	25.0	18.2
<b>Metalen</b>			
S Barium (Ba)	mg/kg ds	26	<20
S Cadmium (Cd)	mg/kg ds	0.25	<0.20
S Kobalt (Co)	mg/kg ds	6.5	3.5
S Koper (Cu)	mg/kg ds	8.2	<5.0
S Kwik (Hg)	mg/kg ds	0.055	<0.050
S Molybdeen (Mo)	mg/kg ds	<1.5	<1.5
S Nikkel (Ni)	mg/kg ds	19	11
S Lood (Pb)	mg/kg ds	19	<10
S Zink (Zn)	mg/kg ds	61	23
<b>Minerale olie</b>			
Minerale olie (C10-C12)	mg/kg ds	5.0	<3.0
Minerale olie (C12-C16)	mg/kg ds	<5.0	<5.0
Minerale olie (C16-C21)	mg/kg ds	<5.0	<5.0
Minerale olie (C21-C30)	mg/kg ds	<11	<11
Minerale olie (C30-C35)	mg/kg ds	<5.0	<5.0
Minerale olie (C35-C40)	mg/kg ds	<6.0	<6.0
S Minerale olie totaal (C10-C40)	mg/kg ds	<35	<35
<b>Polychloorbifenylen, PCB</b>			
S PCB 28	mg/kg ds	<0.0010	<0.0010
S PCB 52	mg/kg ds	<0.0010	<0.0010
S PCB 101	mg/kg ds	<0.0010	<0.0010
S PCB 118	mg/kg ds	<0.0010	<0.0010

### Nr. Monsteromschrijving

1	72801 (0-25) 72802 (0-30) 72803 (0-25) 72803 (25-50) 72804 (0-25) 72804 (25-50) 72805 (0-30) 72805 (
2	72801 (70-100) 72801 (100-150) 72802 (70-100) 72802 (100-150)

Analytico-nr.

7865045

7865046

Q: door RvA geaccrediteerde verrichting

A: AP04 erkende verrichting

S: AS 3000 erkende verrichting

Dit certificaat mag uitsluitend in zijn geheel worden gereproduceerd.

Eurofins Analytico B.V.

Gildeweg 44-46  
3771 NB Barneveld  
P.O. Box 459  
3770 AL Barneveld NL

Tel. +31 (0)34 242 63 00  
Fax +31 (0)34 242 63 99  
E-mail info-env@eurofins.nl  
Site www.eurofins.nl

BNP Paribas S.A. 227 9245 25  
VAT/BTW No. NL 8043.14.883.B01  
KvK No. 09088623  
IBAN: NL71BNP0227924525  
BIC: BNPANL2A

Eurofins Analytico B.V. is erkend door het Vlaamse Gewest (OVAM en Dep. LNE), het Brusselse Gewest (BIM), het Waalse Gewest (DGRNE-OWD) en door de overheden van Frankrijk en Luxemburg (MEV).



## Analysecertificaat

Uw project/verslagnummer	728	Certificaatnummer/Versie	2013146647/1
Uw projectnaam		Startdatum	15-11-2013
Uw ordernummer	B02032.000377	Rapportagedatum	22-11-2013/08:50
Datum monstername	14-11-2013	Bijlage	A, B, C
Monsternemer	J. Uitham	Pagina	2/2
Monstermatrix	Grond; Grond (AS3000)		
Projectcode	2794 - Arcadis - TenneT Noord-West 380 kV		

Analyse	Eenheid	1	2
S PCB 138	mg/kg ds	<0.0010	<0.0010
S PCB 153	mg/kg ds	<0.0010	<0.0010
S PCB 180	mg/kg ds	<0.0010	<0.0010
S PCB (som 7) (factor 0,7)	mg/kg ds	0.0049 <sup>1)</sup>	0.0049 <sup>1)</sup>
<b>Polycyclische Aromatische Koolwaterstoffen, PAK</b>			
S Naftaleen	mg/kg ds	<0.050	<0.050
S Fenanthreen	mg/kg ds	<0.050	<0.050
S Anthraceen	mg/kg ds	<0.050	<0.050
S Fluorantheen	mg/kg ds	<0.050	<0.050
S Benzo(a)anthraceen	mg/kg ds	<0.050	<0.050
S Chryseen	mg/kg ds	<0.050	<0.050
S Benzo(k)fluorantheen	mg/kg ds	<0.050	<0.050
S Benzo(a)pyreen	mg/kg ds	<0.050	<0.050
S Benzo(ghi)peryleen	mg/kg ds	<0.050	<0.050
S Indeno(123-cd)pyreen	mg/kg ds	<0.050	<0.050
S PAK VROM (10) (factor 0,7)	mg/kg ds	0.35 <sup>1)</sup>	0.35 <sup>1)</sup>

### Nr. Monsteromschrijving

1	72801 (0-25) 72802 (0-30) 72803 (0-25) 72803 (25-50) 72804 (0-25) 72804 (25-50) 72805 (0-30) 72805 (
2	72801 (70-100) 72801 (100-150) 72802 (70-100) 72802 (100-150)

Analytico-nr.

7865045

7865046

Eurofins Analytico B.V.



Q: door RvA geaccrediteerde verrichting

A: AP04 erkende verrichting

S: AS 3000 erkende verrichting

Dit certificaat mag uitsluitend in zijn geheel worden gereproduceerd.

Akkoord

Pr.coörd.

VA

Gildeweg 44-46  
3771 NB Barneveld  
P.O. Box 459  
3770 AL Barneveld NL

Tel. +31 (0)34 242 63 00  
Fax +31 (0)34 242 63 99  
E-mail info-env@eurofins.nl  
Site www.eurofins.nl

BNP Paribas S.A. 227 9245 25  
VAT/BTW No. NL 8043.14.883.B01  
KvK No. 09088623  
IBAN: NL71BNP0227924525  
BIC: BNPANL2A

Eurofins Analytico B.V. is erkend door het Vlaamse Gewest (OVAM en Dep. LNE), het Brusselse Gewest (BIM), het Waalse Gewest (DGRNE-OWD) en door de overheden van Frankrijk en Luxemburg (MEV).



**Bijlage (A) met deelmonsterinformatie behorende bij analysecertificaat 2013146647/1**

Pagina 1/1

Analytico-nr. Boornr	Omschrijving	Van	Tot	Barcode	Monsteromschrijving
7865045 72803	1	0	25	0531403105	72801 (0-25) 72802 (0-30) 72803 (0-25)
7865045 72804	1	0	25	0531403092	
7865045 72805	1	0	30	0531403094	
7865045 72806	1	0	30	0530761362	
7865045 72803	2	25	50	0531403098	
7865045 72804	2	25	50	0531403091	
7865045 72805	2	30	50	0531403095	
7865045 72806	2	30	50	0530857799	
7865045 72801	1	0	25	0531403093	
7865045 72802	1	0	30	0531403103	
7865046 72801	3	70	100	0531403099	72801 (70-100) 72801 (100-150)
7865046 72802	3	70	100	0531403101	
7865046 72801	4	100	150	0531403100	
7865046 72802	4	100	150	0531403097	



**Eurofins Analytico B.V.**

Gildeweg 44-46  
 3771 NB Barneveld  
 P.O. Box 459  
 3770 AL Barneveld NL  
 Tel. +31 (0)34 242 63 00  
 Fax +31 (0)34 242 63 99  
 E-mail info-env@eurofins.nl  
 Site www.eurofins.nl

BNP Paribas S.A. 227 9245 25  
 VAT/BTW No. NL 8043.14.883.B01  
 KvK No. 09088623  
 IBAN: NL71BNPA0227924525  
 BIC: BNPANL2A

Eurofins Analytico B.V. is erkend door het Vlaamse Gewest (OVAM en Dep. LNE), het Brusselse Gewest (BIM), het Waalse Gewest (DGRNE-OWD) en door de overheden van Frankrijk en Luxemburg (MEV).

**Bijlage (B) met opmerkingen behorende bij analysecertificaat 2013146647/1**

Pagina 1/1

**Opmerking 1)**De toetswaarde van de som is gelijk aan de sommatie van  $0,7 \cdot RG$ **Eurofins Analytico B.V.**

Gildeweg 44-46      Tel. +31 (0)34 242 63 00  
3771 NB Barneveld      Fax +31 (0)34 242 63 99  
P.O. Box 459      E-mail info-env@eurofins.nl  
3770 AL Barneveld NL      Site www.eurofins.nl

BNP Paribas S.A. 227 9245 25  
VAT/BTW No. NL 8043.14.883.B01  
KvK No. 09088623  
IBAN: NL71BNPA0227924525  
BIC: BNPANL2A

Eurofins Analytico B.V. is erkend door het Vlaamse Gewest (OVAM en Dep. LNE), het Brusselse Gewest (BIM), het Waalse Gewest (DGRNE-OWD) en door de overheden van Frankrijk en Luxemburg (MEV).

**Bijlage (C) met methodeverwijzingen behorende bij analysecertificaat 2013146647/1**

Pagina 1/1

Analyse	Methode	Techniek	Referentiemethode
Cryogeen malen AS3000	W0106	Voorbehandeling	Cf. AS3000
Droge Stof	W0104	Gravimetrie	Cf. pb 3010-2 en Gw. NEN-ISO 11465
Organische stof (gloeirest)	W0109	Gravimetrie	Cf. pb 3010-3 en cf. NEN 5754
Lutum (fractie < 2 $\mu$ m)	W0171	Sedimentatie	Cf. pb 3010-4 en cf. NEN 5753
Barium (Ba)	W0423	ICP-MS	Cf. pb 3010-5 en cf. NEN-EN-ISO 17294-2
Cadmium (Cd)	W0423	ICP-MS	Cf. pb 3010-5 en cf. NEN-EN-ISO 17294-2
Kobalt (Co)	W0423	ICP-MS	Cf. pb 3010-5 en cf. NEN-EN-ISO 17294-2
Koper (Cu)	W0423	ICP-MS	Cf. pb 3010-5 en cf. NEN-EN-ISO 17294-2
Kwik (Hg)	W0423	ICP-MS	Cf. pb 3010-5 en cf. NEN-EN-ISO 17294-2
Molybdeen (Mo)	W0423	ICP-MS	Cf. pb 3010-5 en cf. NEN-EN-ISO 17294-2
Nikkel (Ni)	W0423	ICP-MS	Cf. pb 3010-5 en cf. NEN-EN-ISO 17294-2
Lood (Pb)	W0423	ICP-MS	Cf. pb 3010-5 en cf. NEN-EN-ISO 17294-2
Zink (Zn)	W0423	ICP-MS	Cf. pb 3010-5 en cf. NEN-EN-ISO 17294-2
Minerale Olie (GC) (C10 - C40)	W0202	GC-FID	Cf. pb 3010-7 en cf. NEN 6978
PCB (7)	W0271	GC-MS	Cf. pb 3010-8 en gw. NEN 6980
PAK som AS3000/AP04	W0271	GC-MS	Cf. pb. 3010-6 en gw. NEN-ISO 18287
PAK (10 VROM)	W0271	GC-MS	Cf. pb. 3010-6 en gw. NEN-ISO 18287

**Eurofins Analytico B.V.**

Gildeweg 44-46  
3771 NB Barneveld  
P.O. Box 459  
3770 AL Barneveld NL

Tel. +31 (0)34 242 63 00  
Fax +31 (0)34 242 63 99  
E-mail [info-env@eurofins.nl](mailto:info-env@eurofins.nl)  
Site [www.eurofins.nl](http://www.eurofins.nl)

BNP Paribas S.A. 227 9245 25  
VAT/BTW No. NL 8043.14.883.B01  
KvK No. 09088623  
IBAN: NL71BNPA0227924525  
BIC: BNPANL2A

Eurofins Analytico B.V. is erkend door het Vlaamse Gewest (OVAM en Dep. LNE), het Brusselse Gewest (BIM), het Waalse Gewest (DGRNE-OWD) en door de overheden van Frankrijk en Luxemburg (MEV).

ARCADIS Regio B.V.  
T.a.v. Mw. M. de Lange  
Postbus 63  
9400 AB ASSEN

## Analyscertificaat

Datum: 27-11-2013

Hierbij ontvangt u de resultaten van het navolgende laboratoriumonderzoek.

Certificaatnummer/Versie	2013149132/1
Uw project/verslagnummer	728
Uw projectnaam	
Uw ordernummer	B02032.000377
Monster(s) ontvangen	21-11-2013

Dit certificaat mag uitsluitend in zijn geheel worden gereproduceerd.

De grondmonsters worden tot 6 weken na datum ontvangst bewaard en watermonsters tot 2 weken na datum ontvangst. Zonder tegenbericht worden de monsters nadien afgevoerd.

Indien de monsters langer bewaard dienen te blijven verzoeken wij U dit exemplaar uiterlijk 1 week voor afloop van de standaardbewaarperiode ondertekend aan ons te retourneren. Voor de kosten van het langer bewaren van monsters verwijzen wij naar de prijslijst.

Bewaren tot:

Datum:

Naam:

Handtekening:

Wij vertrouwen erop uw opdracht hiermee naar verwachting te hebben uitgevoerd, mocht U naar aanleiding van dit analysecertificaat nog vragen hebben verzoeken wij U contact op te nemen met de afdeling Verkoop en Advies.

Met vriendelijke groet,

Eurofins Analytico B.V.



Ing. A. Veldhuizen  
Technical Manager

Eurofins Analytico B.V.

Gildeweg 44-46  
3771 NB Barneveld  
P.O. Box 459  
3770 AL Barneveld NL

Tel. +31 (0)34 242 63 00  
Fax +31 (0)34 242 63 99  
E-mail [info-env@eurofins.nl](mailto:info-env@eurofins.nl)  
Site [www.eurofins.nl](http://www.eurofins.nl)

BNP Paribas S.A. 227 9245 25  
VAT/BTW No. NL 8043.14.883.B01  
KvK No. 09088623  
IBAN: NL71BNPA0227924525  
BIC: BNPANL2A

Eurofins Analytico B.V. is ISO 14001: 2004 gecertificeerd door TÜV en erkend door het Vlaamse Gewest (OVAM en Dep. LNE), het Brusselse Gewest (BIM), het Waalse Gewest (DGRNE-OWD)



**Analysecertificaat**

Uw project/verslagnummer	728	Certificaatnummer/Versie	2013149132/1
Uw projectnaam		Startdatum	21-11-2013
Uw ordernummer	B02032.000377	Rapportagedatum	27-11-2013/16:07
Datum monstername	20-11-2013	Bijlage	A, B, C
Monsternemer		Pagina	1/2
Monstermatrix	Water; Water (AS3000)		
Projectcode	2794 - Arcadis - TenneT Noord-West 380 kV		

Analyse	Eenheid	1
<b>Metalen</b>		
S Barium (Ba)	µg/L	280
S Cadmium (Cd)	µg/L	<0.20
S Kobalt (Co)	µg/L	4.8
S Koper (Cu)	µg/L	4.1
S Kwik (Hg)	µg/L	<0.050
S Molybdeen (Mo)	µg/L	2.6
S Nikkel (Ni)	µg/L	13
S Lood (Pb)	µg/L	<2.0
S Zink (Zn)	µg/L	53
<b>Vluchtige Aromatische Koolwaterstoffen</b>		
S Benzeen	µg/L	<0.20
S Toluene	µg/L	<0.20
S Ethylbenzeen	µg/L	<0.20
S o-Xyleen	µg/L	<0.10
S m, p-Xyleen	µg/L	<0.20
S Xylenen (som) factor 0,7	µg/L	0.21 <sup>1)</sup>
BTEX (som)	µg/L	<0.90
S Naftaleen	µg/L	<0.020
S Styreen	µg/L	<0.20
<b>Vluchtige organische halogeenkoolwaterstoffen</b>		
S Dichloormethaan	µg/L	<0.20
S Trichloormethaan	µg/L	<0.20
S Tetrachloormethaan	µg/L	<0.10
S Trichlooretheen	µg/L	<0.20
S Tetrachlooretheen	µg/L	<0.10
S 1,1-Dichloorethaan	µg/L	<0.20
S 1,2-Dichloorethaan	µg/L	<0.20
S 1,1,1-Trichloorethaan	µg/L	<0.10
S 1,1,2-Trichloorethaan	µg/L	<0.10
S cis 1,2-Dichlooretheen	µg/L	<0.10

**Nr. Monsteromschrijving**  
1 72801 (200-300)

**Analytico-nr.**  
7873201

Q: door RvA geaccrediteerde verrichting  
A: AP04 erkende verrichting  
S: AS 3000 erkende verrichting

Dit certificaat mag uitsluitend in zijn geheel worden gereproduceerd.

Eurofins Analytico B.V.

Gildeweg 44-46  
3771 NB Barneveld  
P.O. Box 459  
3770 AL Barneveld NL  
Tel. +31 (0)34 242 63 00  
Fax +31 (0)34 242 63 99  
E-mail info-env@eurofins.nl  
Site www.eurofins.nl

BNP Paribas S.A. 227 9245 25  
VAT/BTW No. NL 8043.14.883.B01  
KvK No. 09088623  
IBAN: NL71BNPA0227924525  
BIC: BNPANL2A

Eurofins Analytico B.V. is ISO 14001: 2004 gecertificeerd door TÜV en erkend door het Vlaamse Gewest (OVAM en Dep. LNE), het Brusselse Gewest (BIM), het Waalse Gewest (DGRNE-OWD) en door de overheden van Frankrijk en Luxemburg (MEV).



## Analysecertificaat

Uw project/verslagnummer	728	Certificaatnummer/Versie	2013149132/1
Uw projectnaam		Startdatum	21-11-2013
Uw ordernummer	B02032.000377	Rapportagedatum	27-11-2013/16:07
Datum monstername	20-11-2013	Bijlage	A, B, C
Monsternemer		Pagina	2/2
Monstermatrix	Water; Water (AS3000)		
Projectcode	2794 - Arcadis - TenneT Noord-West 380 kV		

Analyse	Eenheid	1
S trans 1,2-Dichlooretheen	µg/L	<0.10
CKW (som)	µg/L	<1.6
S Tribroommethaan	µg/L	<0.20
S Vinylchloride	µg/L	<0.10
S 1,1-Dichlooretheen	µg/L	<0.10
S 1,2-Dichloorethenen (Som) factor 0,7	µg/L	0.14 <sup>1)</sup>
S 1,1-Dichloorpropaan	µg/L	<0.20
S 1,2-Dichloorpropaan	µg/L	<0.20
S 1,3-Dichloorpropaan	µg/L	<0.20
S Dichloorpropanen som factor 0.7	µg/L	0.42
<b>Minerale olie</b>		
Minerale olie (C10-C12)	µg/L	<4.0
Minerale olie (C12-C16)	µg/L	<7.0
Minerale olie (C16-C21)	µg/L	8.3
Minerale olie (C21-C30)	µg/L	<15
Minerale olie (C30-C35)	µg/L	<8.0
Minerale olie (C35-C40)	µg/L	<8.0
S Minerale olie totaal (C10-C40)	µg/L	<50

Nr. **Monsteromschrijving**  
1 72801 (200-300)

**Analytico-nr.**  
7873201

Eurofins Analytico B.V.



Q: door RvA geaccrediteerde verrichting  
A: AP04 erkende verrichting  
S: AS 3000 erkende verrichting

Dit certificaat mag uitsluitend in zijn geheel worden gereproduceerd.

**Akkoord**  
**Pr.coörd.**



Gildeweg 44-46  
3771 NB Barneveld  
P.O. Box 459  
3770 AL Barneveld NL  
Tel. +31 (0)34 242 63 00  
Fax +31 (0)34 242 63 99  
E-mail info-env@eurofins.nl  
Site www.eurofins.nl

BNP Paribas S.A. 227 9245 25  
VAT/BTW No. NL 8043.14.883.B01  
KvK No. 09088623  
IBAN: NL71BNP0227924525  
BIC: BNPANL2A

Eurofins Analytico B.V. is ISO 14001: 2004 gecertificeerd door TÜV en erkend door het Vlaamse Gewest (OVAM en Dep. LNE), het Brusselse Gewest (BIM), het Waalse Gewest (DGRNE-OWD) en door de overheden van Frankrijk en Luxemburg (MEV).

**Bijlage (A) met deelmonsterinformatie behorende bij analysecertificaat 2013149132/1**

Pagina 1/1

Analytico-nr.	Boornr	Omschrijving	Van	Tot	Barcode	Monsteromschrijving
7873201	72801	1	200	300	0680024416	72801 (200-300)
7873201	72801	2	200	300	0700558699	



**Eurofins Analytico B.V.**

Gildeweg 44-46  
 3771 NB Barneveld  
 P.O. Box 459  
 3770 AL Barneveld NL  
 Tel. +31 (0)34 242 63 00  
 Fax +31 (0)34 242 63 99  
 E-mail [info-env@eurofins.nl](mailto:info-env@eurofins.nl)  
 Site [www.eurofins.nl](http://www.eurofins.nl)

BNP Paribas S.A. 227 9245 25  
 VAT/BTW No. NL 8043.14.883.B01  
 KvK No. 09088623  
 IBAN: NL71BNPA0227924525  
 BIC: BNPANL2A

Eurofins Analytico B.V. is ISO 14001: 2004 gecertificeerd door TÜV en erkend door het Vlaamse Gewest (OVAM en Dep. LNE), het Brusselse Gewest (BIM), het Waalse Gewest (DGRNE-OWD) en door de overheden van Frankrijk en Luxemburg (MEV).

**Bijlage (B) met opmerkingen behorende bij analysecertificaat 2013149132/1**

Pagina 1/1

**Opmerking 1)**De toetswaarde van de som is gelijk aan de sommatie van  $0,7 \cdot RG$ **Eurofins Analytico B.V.**

Gildeweg 44-46      Tel. +31 (0)34 242 63 00  
3771 NB Barneveld      Fax +31 (0)34 242 63 99  
P.O. Box 459      E-mail info-env@eurofins.nl  
3770 AL Barneveld NL      Site www.eurofins.nl

BNP Paribas S.A. 227 9245 25  
VAT/BTW No. NL 8043.14.883.B01  
KvK No. 09088623  
IBAN: NL71BNPA0227924525  
BIC: BNPANL2A

Eurofins Analytico B.V. is ISO 14001: 2004 gecertificeerd door TÜV en erkend door het Vlaamse Gewest (OVAM en Dep. LNE), het Brusselse Gewest (BIM), het Waalse Gewest (DGRNE-OWD) en door de overheden van Frankrijk en Luxemburg (MEV).

**Bijlage (C) met methodeverwijzingen behorende bij analysecertificaat 2013149132/1**

Pagina 1/1

Analyse	Methode	Techniek	Referentiemethode
Aromaten (BTEXN)	W0254	HS-GC-MS	Cf. pb 3130-1
Barium (Ba)	W0421	ICP-MS	Cf. pb 3110-3 en cf. NEN-EN-ISO 17294-2
Cadmium (Cd)	W0421	ICP-MS	Cf. pb 3110-3 en cf. NEN-EN-ISO 17294-2
Cobalt (Co)	W0421	ICP-MS	Cf. pb 3110-3 en cf. NEN-EN-ISO 17294-2
Koper (Cu)	W0421	ICP-MS	Cf. pb 3110-3 en cf. NEN-EN-ISO 17294-2
Kwik (Hg)	W0421	ICP-MS	Cf. pb 3110-3 en cf. NEN-EN-ISO 17294-2
Molybdeen (Mo)	W0421	ICP-MS	Cf. pb 3110-3 en cf. NEN-EN-ISO 17294-2
Nikkel (Ni)	W0421	ICP-MS	Cf. pb 3110-3 en cf. NEN-EN-ISO 17294-2
Lood (Pb)	W0421	ICP-MS	Cf. pb 3110-3 en cf. NEN-EN-ISO 17294-2
Zink (Zn)	W0421	ICP-MS	Cf. pb 3110-3 en cf. NEN-EN-ISO 17294-2
Xylenen som AS3000	W0254	HS-GC-MS	Cf. pb 3130-1
Styreen	W0254	HS-GC-MS	Cf. pb 3130-1
VOC1 (11)	W0254	HS-GC-MS	Cf. pb 3130-1
Tribroommethaan (Bromoform)	W0254	HS-GC-MS	Cf. pb 3130-1
Vinylchloride	W0254	HS-GC-MS	Cf. pb 3130-1
1,1-Dichlooretheen	W0254	HS-GC-MS	Cf. pb 3130-1
DiChEtheen som AS3000	W0254	HS-GC-MS	Cf. pb 3130-1
1,1-Dichloorpropaan	W0254	HS-GC-MS	Cf. pb 3130-1
1,2-Dichloorpropaan	W0254	HS-GC-MS	Cf. pb 3130-1
1,3-Dichloorpropaan	W0254	HS-GC-MS	Cf. pb 3130-1
DiChlprop. som AS300	W0254	HS-GC-MS	Cf. pb 3130-2 en gw. NEN EN ISO 15680
Minerale olie (GC) (C10 - C40)	W0215	LVI-GC-FID	Cf. pb 3110-5

Eurofins Analytico B.V.

Gildeweg 44-46  
3771 NB Barneveld  
P.O. Box 459  
3770 AL Barneveld NL

Tel. +31 (0)34 242 63 00  
Fax +31 (0)34 242 63 99  
E-mail [info-env@eurofins.nl](mailto:info-env@eurofins.nl)  
Site [www.eurofins.nl](http://www.eurofins.nl)

BNP Paribas S.A. 227 9245 25  
VAT/BTW No. NL 8043.14.883.B01  
KvK No. 09088623  
IBAN: NL71BNPA0227924525  
BIC: BNPANL2A

Eurofins Analytico B.V. is ISO 14001: 2004 gecertificeerd door TÜV en erkend door het Vlaamse Gewest (OVAM en Dep. LNE), het Brusselse Gewest (BIM), het Waalse Gewest (DGRNE-OWD) en door de overheden van Frankrijk en Luxemburg (MEV).

Arcadis Assen  
T.a.v. Mw. M. de Lange  
Postbus 63  
9400 AB ASSEN

## Analyscertificaat

Datum: 26-11-2013

Hierbij ontvangt u de resultaten van het navolgende laboratoriumonderzoek.

Certificaatnummer/Versie	2013149263/1
Uw project/verslagnummer	728
Uw projectnaam	
Uw ordernummer	B02032.000377
Monster(s) ontvangen	21-11-2013

Dit certificaat mag uitsluitend in zijn geheel worden gereproduceerd.

De grondmonsters worden tot 6 weken na datum ontvangst bewaard en watermonsters tot 2 weken na datum ontvangst. Zonder tegenbericht worden de monsters nadien afgevoerd.

Indien de monsters langer bewaard dienen te blijven verzoeken wij U dit exemplaar uiterlijk 1 week voor afloop van de standaardbewaarperiode ondertekend aan ons te retourneren. Voor de kosten van het langer bewaren van monsters verwijzen wij naar de prijslijst.

Bewaren tot:

Datum:

Naam:

Handtekening:

Wij vertrouwen erop uw opdracht hiermee naar verwachting te hebben uitgevoerd, mocht U naar aanleiding van dit analysecertificaat nog vragen hebben verzoeken wij U contact op te nemen met de afdeling Verkoop en Advies.

Met vriendelijke groet,

Eurofins Analytico B.V.



Ing. A. Veldhuizen  
Technical Manager

### Eurofins Analytico B.V.

Gildeweg 44-46  
3771 NB Barneveld  
P.O. Box 459  
3770 AL Barneveld NL

Tel. +31 (0)34 242 63 00  
Fax +31 (0)34 242 63 99  
E-mail [info-env@eurofins.nl](mailto:info-env@eurofins.nl)  
Site [www.eurofins.nl](http://www.eurofins.nl)

BNP Paribas S.A. 227 9245 25  
VAT/BTW No. NL 8043.14.883.B01  
KvK No. 09088623  
IBAN: NL71BNPA0227924525  
BIC: BNPANL2A

Eurofins Analytico B.V. is ISO 14001: 2004 gecertificeerd door TÜV en erkend door het Vlaamse Gewest (OVAM en Dep. LNE), het Brusselse Gewest (BIM), het Waalse Gewest (DGRNE-OWD)

## Analysecertificaat

Uw project/verslagnummer	728	Certificaatnummer/Versie	2013149263/1
Uw projectnaam		Startdatum	21-11-2013
Uw ordernummer	B02032.000377	Rapportagedatum	26-11-2013/08:35
Datum monstername	15-11-2013	Bijlage	A, B, C
Monsternemer	hemeltjen	Pagina	1/2
Monstermatrix	Grond; Waterbodem (AS3000)		
Projectcode	2794 - Arcadis - TenneT Noord-West 380 kV		

Analyse	Eenheid	1
---------	---------	---

### Bodemkundige analyses

S	Droge stof	% (m/m)	50.7
S	Organische stof	% (m/m) ds	4.7
S	Gloeirest	% (m/m) ds	93.3
S	Korrelgrootte < 2 µm	% (m/m) ds	28.9

### Metalen

S	Barium (Ba)	mg/kg ds	27
S	Cadmium (Cd)	mg/kg ds	<0.20
S	Kobalt (Co)	mg/kg ds	6.9
S	Koper (Cu)	mg/kg ds	7.6
S	Kwik (Hg)	mg/kg ds	<0.050
S	Molybdeen (Mo)	mg/kg ds	<1.5
S	Nikkel (Ni)	mg/kg ds	18
S	Lood (Pb)	mg/kg ds	16
S	Zink (Zn)	mg/kg ds	52

### Minerale olie

	Minerale olie (C10-C12)	mg/kg ds	<3.0
	Minerale olie (C12-C16)	mg/kg ds	<5.0
	Minerale olie (C16-C21)	mg/kg ds	8.2
	Minerale olie (C21-C30)	mg/kg ds	32
	Minerale olie (C30-C35)	mg/kg ds	21
	Minerale olie (C35-C40)	mg/kg ds	8.1
S	Minerale olie totaal (C10-C40)	mg/kg ds	72
	Chromatogram olie (GC)		Zie bijl.

### Polychloorbifenylen, PCB

S	PCB 28	mg/kg ds	<0.0010
S	PCB 52	mg/kg ds	<0.0010
S	PCB 101	mg/kg ds	<0.0010
S	PCB 118	mg/kg ds	<0.0010
S	PCB 138	mg/kg ds	<0.0010

Nr. **Monsteromschrijving**  
1 728001bs (10-50)

Analytico-nr.  
7873596

Q: door RvA geaccrediteerde verrichting  
A: AP04 erkende verrichting  
S: AS 3000 erkende verrichting

Dit certificaat mag uitsluitend in zijn geheel worden gereproduceerd.

Eurofins Analytico B.V.

Gildeweg 44-46  
3771 NB Barneveld  
P.O. Box 459  
3770 AL Barneveld NL  
Tel. +31 (0)34 242 63 00  
Fax +31 (0)34 242 63 99  
E-mail info-env@eurofins.nl  
Site www.eurofins.nl

BNP Paribas S.A. 227 9245 25  
VAT/BTW No. NL 8043.14.883.B01  
KvK No. 09088623  
IBAN: NL71BNPA0227924525  
BIC: BNPANL2A

Eurofins Analytico B.V. is ISO 14001: 2004 gecertificeerd door TÜV en erkend door het Vlaamse Gewest (OVAM en Dep. LNE), het Brusselse Gewest (BIM), het Waalse Gewest (DGRNE-OWD) en door de overheden van Frankrijk en Luxemburg (MEV).



TESTEN  
RvA LO10

## Analysecertificaat

Uw project/verslagnummer	728	Certificaatnummer/Versie	2013149263/1
Uw projectnaam		Startdatum	21-11-2013
Uw ordernummer	B02032.000377	Rapportagedatum	26-11-2013/08:35
Datum monstername	15-11-2013	Bijlage	A, B, C
Monsternemer	hemeltjen	Pagina	2/2
Monstermatrix	Grond; Waterbodem (AS3000)		
Projectcode	2794 - Arcadis - TenneT Noord-West 380 kV		

Analyse	Eenheid	1
S PCB 153	mg/kg ds	<0.0010
S PCB 180	mg/kg ds	<0.0010
S PCB (som 7) (factor 0,7)	mg/kg ds	0.0049 <sup>1)</sup>

### Polycyclische Aromatische Koolwaterstoffen, PAK

S Naftaleen	mg/kg ds	<0.050
S Fenanthreen	mg/kg ds	0.067
S Anthraceen	mg/kg ds	<0.050
S Fluorantheen	mg/kg ds	0.33
S Benzo(a)anthraceen	mg/kg ds	0.070
S Chryseen	mg/kg ds	0.14
S Benzo(k)fluorantheen	mg/kg ds	0.053
S Benzo(a)pyreen	mg/kg ds	0.070
S Benzo(ghi)peryleen	mg/kg ds	0.077
S Indeno(123-cd)pyreen	mg/kg ds	0.082
S PAK VROM (10) (factor 0,7)	mg/kg ds	0.96

Nr. **Monsteromschrijving**  
1 728001bs (10-50)

**Analytico-nr.**  
7873596

Eurofins Analytico B.V.



Q: door RvA geaccrediteerde verrichting  
A: AP04 erkende verrichting  
S: AS 3000 erkende verrichting

Dit certificaat mag uitsluitend in zijn geheel worden gereproduceerd.

**Akkoord**  
**Pr.coörd.**



Gildeweg 44-46  
3771 NB Barneveld  
P.O. Box 459  
3770 AL Barneveld NL  
Tel. +31 (0)34 242 63 00  
Fax +31 (0)34 242 63 99  
E-mail info-env@eurofins.nl  
Site www.eurofins.nl

BNP Paribas S.A. 227 9245 25  
VAT/BTW No. NL 8043.14.883.B01  
KvK No. 09088623  
IBAN: NL71BNP0227924525  
BIC: BNPANL2A

Eurofins Analytico B.V. is ISO 14001: 2004 gecertificeerd door TÜV en erkend door het Vlaamse Gewest (OVAM en Dep. LNE), het Brusselse Gewest (BIM), het Waalse Gewest (DGRNE-OWD) en door de overheden van Frankrijk en Luxemburg (MEV).



**Bijlage (A) met deelmonsterinformatie behorende bij analysecertificaat 2013149263/1**

Pagina 1/1

Analytico-nr.	Boornr	Omschrijving	Van	Tot	Barcode	Monsteromschrijving
7873596	728001bs	1	10	50	0531059150	728001bs (10-50)



**Eurofins Analytico B.V.**

Gildeweg 44-46  
3771 NB Barneveld  
P.O. Box 459  
3770 AL Barneveld NL  
Tel. +31 (0)34 242 63 00  
Fax +31 (0)34 242 63 99  
E-mail [info-env@eurofins.nl](mailto:info-env@eurofins.nl)  
Site [www.eurofins.nl](http://www.eurofins.nl)

BNP Paribas S.A. 227 9245 25  
VAT/BTW No. NL 8043.14.883.B01  
KvK No. 09088623  
IBAN: NL71BNPA0227924525  
BIC: BNPANL2A

Eurofins Analytico B.V. is ISO 14001: 2004 gecertificeerd door TÜV en erkend door het Vlaamse Gewest (OVAM en Dep. LNE), het Brusselse Gewest (BIM), het Waalse Gewest (DGRNE-OWD) en door de overheden van Frankrijk en Luxemburg (MEV).

**Bijlage (B) met opmerkingen behorende bij analysecertificaat 2013149263/1**

Pagina 1/1

**Opmerking 1)**De toetswaarde van de som is gelijk aan de sommatie van  $0,7 \cdot RG$ **Eurofins Analytico B.V.**

Gildeweg 44-46      Tel. +31 (0)34 242 63 00  
3771 NB Barneveld      Fax +31 (0)34 242 63 99  
P.O. Box 459      E-mail info-env@eurofins.nl  
3770 AL Barneveld NL      Site www.eurofins.nl

BNP Paribas S.A. 227 9245 25  
VAT/BTW No. NL 8043.14.883.B01  
KvK No. 09088623  
IBAN: NL71BNPA0227924525  
BIC: BNPANL2A

Eurofins Analytico B.V. is ISO 14001: 2004 gecertificeerd door TÜV en erkend door het Vlaamse Gewest (OVAM en Dep. LNE), het Brusselse Gewest (BIM), het Waalse Gewest (DGRNE-OWD) en door de overheden van Frankrijk en Luxemburg (MEV).

**Bijlage (C) met methodeverwijzingen behorende bij analysecertificaat 2013149263/1**

Pagina 1/1

Analyse	Methode	Techniek	Referentiemethode
Droge Stof	W0104	Gravimetrie	Cf. pb 3210-1 en cf. NEN-EN 12880
Organische stof (gloeirest)	W0109	ICP-AES	Cf. 3210-2a/b en cf. NEN 5754/EN 12879
Lutum (fractie < 2 $\mu$ m) (sedimentatie)	W0173	Sedimentatie	Cf. pb 3210-3 en cf. NEN 5753
Barium (Ba)	W0423	ICP-MS	Cf. NEN-EN-ISO 17294-2
Cadmium (Cd)	W0423	ICP-MS	Cf. pb 3210-4/3250-1 & NEN-EN-ISO 17294-2
Kobalt (Co)	W0423	ICP-MS	Cf. pb 3210-4/3250-1 & NEN-EN-ISO 17294-2
Koper (Cu)	W0423	ICP-MS	Cf. pb 3210-4/3250-1 & NEN-EN-ISO 17294-2
Kwik (Hg)	W0423	ICP-MS	Cf. pb 3210-4/3250-1 & NEN-EN-ISO 17294-2
Molybdeen (Mo)	W0423	ICP-MS	Cf. pb 3210-4/3250-1 & NEN-EN-ISO 17294-2
Nikkel (Ni)	W0423	ICP-MS	Cf. pb 3210-4/3250-1 & NEN-EN-ISO 17294-2
Lood (Pb)	W0423	ICP-MS	Cf. pb 3210-4/3250-1 & NEN-EN-ISO 17294-2
Zink (Zn)	W0423	ICP-MS	Cf. pb 3210-4/3250-1 & NEN-EN-ISO 17294-2
Minerale Olie (GC) (C10 - C40)	W0202	GC-FID	Cf. pb 3210-6 en cf. NEN 6978
Chromatogram M0 (GC)	W0202	GC-FID	Eigen methode
PCB (7)	W0271	GC-MS	Cf. pb. 3210-7 & gw. NEN 6980
PAK som AS3000/AP04	W0271	GC-MS	gw. NEN-ISO 18287
PAK (10 VROM)	W0271	GC-MS	Cf. pb. 3210-5 & gw. NEN-ISO 18287

**Eurofins Analytico B.V.**

Gildeweg 44-46  
3771 NB Barneveld  
P.O. Box 459  
3770 AL Barneveld NL

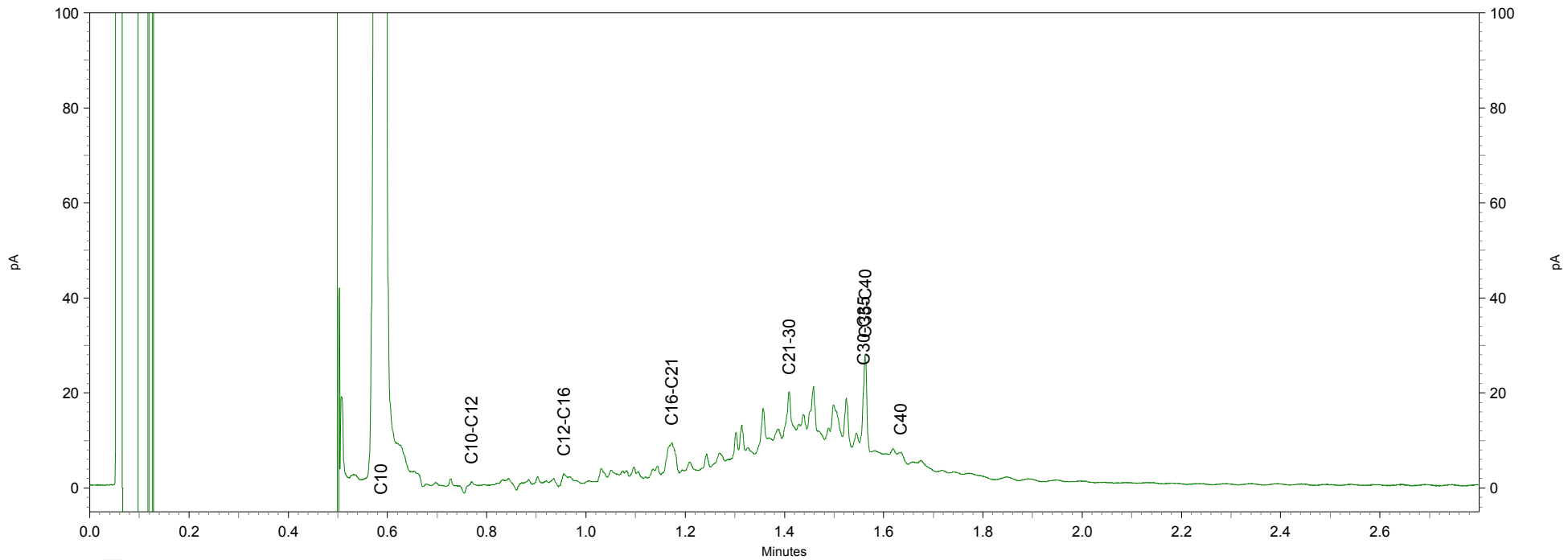
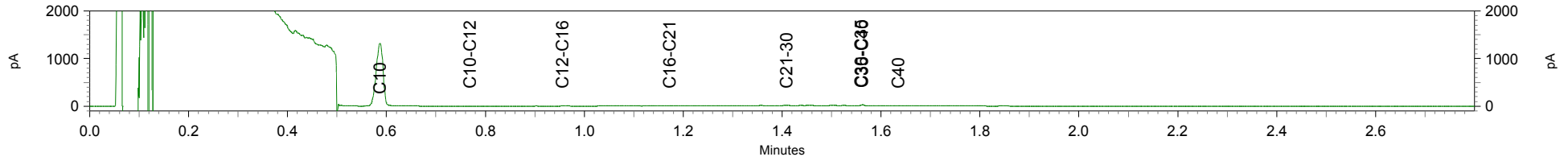
Tel. +31 (0)34 242 63 00  
Fax +31 (0)34 242 63 99  
E-mail [info-env@eurofins.nl](mailto:info-env@eurofins.nl)  
Site [www.eurofins.nl](http://www.eurofins.nl)

BNP Paribas S.A. 227 9245 25  
VAT/BTW No. NL 8043.14.883.B01  
KvK No. 09088623  
IBAN: NL71BNPA0227924525  
BIC: BNPANL2A

Eurofins Analytico B.V. is ISO 14001: 2004 gecertificeerd door TÜV en erkend door het Vlaamse Gewest (OVAM en Dep. LNE), het Brusselse Gewest (BIM), het Waalse Gewest (DGRNE-OWD) en door de overheden van Frankrijk en Luxemburg (MEV).

# Chromatogram TPH/ Mineral Oil

Sample ID.: 7873596  
Certificate no.: 2013149263  
Sample description.: 728001bs (10-50)



**Toetsing volgens:** Toepassen in oppervlaktewater (Bbk)

**Towabo 4.0.400**

**Datum toetsing:** 27-01-2014

**Meetpunt:** 728001bs (10-50)

**Datum monstername:** 21-11-2013

**Tijd monstername:** 0:00:00

**Beheerder:** ONBEKEND

**X-coördinaat:** 0

**Y-coördinaat:** 0

**Maaiveld t.o.v. NAP (m):** 0

**Compartiment:** Bodem/Sediment

**Laag boven (cm):** 0

**Laag onder (cm):** 0

**Gebruikte standaardisatiemethode:** Bbk

**Gebruikte grootheid voor standaardisatie:**

-als org.stofgehalte : 4,70 %

-als lutumgehalte : 28,90 %

Parameter	hoe.	eenheid	gemeten gehalte	gestand. gehalte	oordeel	melding	% oversch.
<i>METALEN</i>							
cadmium	dg	mg/kg <	0,200	0,157	<=AW	*	-
anorganisch kwik	dg	mg/kg <	0,050	0,035	<=AW	*	-
koper	dg	mg/kg	7,600	7,782	<=AW		-
nikkel	dg	mg/kg	18,000	16,195	<=AW		-
lood	dg	mg/kg	16,000	16,268	<=AW		-
zink	dg	mg/kg	52,000	50,643	<=AW		-
cobalt	dg	mg/kg	6,900	6,153	<=AW		-
molybdeen	dg	mg/kg <	1,500	1,050	<=AW	*	-
<i>PAK</i>							
som PAK 10 (VROM)	dg	mg/kg	0,959	0,959	<=AW		-
<i>OVERIGE STOFFEN</i>							
minerale olie GC	dg	mg/kg	72,000	153,191	<=AW		-
<i>PCB</i>							
PCB-28	dg	ug/kg <	1,000	1,489	<=AW	*	-
PCB-52	dg	ug/kg <	1,000	1,489	<=AW	*	-
PCB-101	dg	ug/kg <	1,000	1,489	<=AW	*	-
PCB-118	dg	ug/kg <	1,000	1,489	<=AW	*	-
PCB-138	dg	ug/kg <	1,000	1,489	<=AW	*	-
PCB-153	dg	ug/kg <	1,000	1,489	<=AW	*	-
PCB-180	dg	ug/kg <	1,000	1,489	<=AW	*	-
som PCB 7	dg	ug/kg <	7,000	10,426	<=AW	*	-

Aantal getoetste parameters: 18

Eindoordeel: Vrij toepasbaar

**Meldingen:**

\* Indicatief toetsresultaat

Einde uitvoerverslag

**Toetsing volgens:** Verspreiden op aangrenzend perceel (Bbk) **Towabo 4.0.400**  
**Datum toetsing:** 27-01-2014  
**Meetpunt:** 728001bs (10-50)  
**Datum monstername:** 21-11-2013 **Tijd monstername:** 0:00:00  
**Beheerder:** ONBEKEND  
**X-coördinaat:** 0 **Y-coördinaat:** 0  
**Maaiveld t.o.v. NAP (m):** 0 **Compartiment:** Bodem/Sediment  
**Laag boven (cm):** 0 **Laag onder (cm):** 0

**Gebruikte standaardisatiemethode:** PAF

**Gebruikte grootte voor standaardisatie:**

-als org.stofgehalte : 4,70 %  
 -als lutumgehalte : 28,90 %

Parameter	hoe.	eenheid	gemeten gehalte	gestand. gehalte	oordeel	melding	% oversch.
<i>METALEN</i>							
cadmium	dg	mg/kg <	0,200	0,157	Ja	*	-
cadmium	PAF	% <	0,200	0,000	.		-
anorganisch kwik	PAF	% <	0,050	0,000	.		-
koper	PAF	%	7,600	0,000	.		-
nikkel	PAF	%	18,000	0,000	.		-
lood	PAF	%	16,000	0,000	.		-
zink	PAF	%	52,000	0,000	.		-
barium	PAF	%	27,000	0,000	.		-
cobalt	PAF	%	6,900	0,000	.		-
molybdeen	PAF	% <	1,500	0,000	.		-
<i>PAK</i>							
naftaleen	PAF	% <	0,050	0,011	.		-
anthraceen	PAF	% <	0,050	0,005	.		-
fenantreen	PAF	%	0,067	0,033	.		-
fluorantheen	PAF	%	0,330	0,115	.		-
benz(a)anthraceen	PAF	%	0,070	0,001	.		-
chryseen	PAF	%	0,140	0,009	.		-
benzo(k)fluorantheen	PAF	%	0,053	0,000	.		-
benzo(a)pyreen	PAF	%	0,070	0,006	.		-
benzo(ghi)peryleen	PAF	%	0,077	0,005	.		-
indenopyreen	PAF	%	0,082	0,020	.		-
<i>OVERIGE STOFFEN</i>							
minerale olie GC	dg	mg/kg	72,000	153,191	Ja		-
<i>PCB</i>							
PCB-28	PAF	% <	0,001	0,000	.		-
PCB-52	PAF	% <	0,001	0,000	.		-
PCB-101	PAF	% <	0,001	0,000	.		-
PCB-118	PAF	% <	0,001	0,000	.		-
PCB-138	PAF	% <	0,001	0,000	.		-
PCB-153	PAF	% <	0,001	0,000	.		-
PCB-180	PAF	% <	0,001	0,000	.		-
<i>MEERSOORTEN POTENTIEEL AANGETASTE FRACTIE (msPAF)</i>							
msPAF metalen	PAF	%	-	0,000	Ja		-
msPAF org.verbindingen	PAF	%	-	1,886	Ja		-

Aantal parameters: 27

Eindoordeel: Verspreidbaar

Meldingen:

\* Indicatief toetsresultaat

Er ontbreken enkele parameters in de somparameter msPAFmet

Er ontbreken enkele parameters in de somparameter msPAForg

Het gemeten gehalte voor de berekening van PAF-waarden wordt weergegeven in de eenheid mg/kg en hoedanigheid dg

Einde uitvoerverslag

**Tabel 1: Aangetoonde gehalten in grond met beoordeling conform de Wet Bodembescherming**

Toetsmonster		MMbg01			MMog01		
Humus (% ds)		3,5			0,90		
Lutum (% ds)		25			18		
Datum van toetsing		27-1-2014			27-1-2014		
Monsterconclusie		Voldoet aan Achtergrondwaarde			Voldoet aan Achtergrondwaarde		
Monstermelding 1							
Monstermelding 2							
Monstermelding 3							
		<b>Meetw</b>	<b>GSSD</b>	<b>Index</b>	<b>Meetw</b>	<b>GSSD</b>	<b>Index</b>
<b>METALEN</b>							
Kobalt [Co]	mg/kg ds	6,5	6,5	-0,05	3,5	4,4	-0,06
Nikkel [Ni]	mg/kg ds	19	19	-0,25	11	14	-0,32
Koper [Cu]	mg/kg ds	8,2	9,2	-0,21	<5	<5	-0,23
Zink [Zn]	mg/kg ds	61	66	-0,13	23	30	-0,19
Molybdeen [Mo]	mg/kg ds	<1,5	<1,1	-0	<1,5	<1,1	-0
Cadmium [Cd]	mg/kg ds	0,25	0,30	-0,02	<0,2	<0,2	-0,03
Barium [Ba]	mg/kg ds	26	26 <sup>(6)</sup>		<20	<18 <sup>(6)</sup>	
Kwik [Hg]	mg/kg ds	0,055	0,057	-0	<0,05	<0,04	-0
Lood [Pb]	mg/kg ds	19	21	-0,06	<10	<8	-0,09
<b>PAK</b>							
Pak-totaal (10 van VROM) (0.7 facto)	mg/kg ds	<0,35			<0,35		
Naftaleen	mg/kg ds	<0,05	<0,04		<0,05	<0,04	
Anthraceen	mg/kg ds	<0,05	<0,04		<0,05	<0,04	
Fenantheen	mg/kg ds	<0,05	<0,04		<0,05	<0,04	
Fluorantheen	mg/kg ds	<0,05	<0,04		<0,05	<0,04	
Chryseen	mg/kg ds	<0,05	<0,04		<0,05	<0,04	
Benzo(a)anthraceen	mg/kg ds	<0,05	<0,04		<0,05	<0,04	
Benzo(a)pyreen	mg/kg ds	<0,05	<0,04		<0,05	<0,04	
Benzo(k)fluorantheen	mg/kg ds	<0,05	<0,04		<0,05	<0,04	
Indeno-(1,2,3-c,d)pyreen	mg/kg ds	<0,05	<0,04		<0,05	<0,04	
Benzo(g,h,i)peryleen	mg/kg ds	<0,05	<0,04		<0,05	<0,04	
PAK 10 VROM	mg/kg ds		<0,35	-0,03		<0,35	-0,03
<b>GECHLOREERDE KOOLWATERSTOFFEN</b>							
PCB (7) (som, 0.7 factor)	mg/kg ds	<0,0049			<0,0049		
PCB 28	mg/kg ds	<0,001	<0,002		<0,001	<0,004	
PCB 52	mg/kg ds	<0,001	<0,002		<0,001	<0,004	
PCB 101	mg/kg ds	<0,001	<0,002		<0,001	<0,004	
PCB 118	mg/kg ds	<0,001	<0,002		<0,001	<0,004	
PCB 138	mg/kg ds	<0,001	<0,002		<0,001	<0,004	
PCB 153	mg/kg ds	<0,001	<0,002		<0,001	<0,004	
PCB 180	mg/kg ds	<0,001	<0,002		<0,001	<0,004	
PCB (som 7)	mg/kg ds		<0,014	-0,01		<0,025	0,01
<b>OVERIGE (ORGANISCHE) VERBINDINGEN</b>							
Minerale olie C10 - C12	mg/kg ds	5	14 <sup>(6)</sup>		<3	11 <sup>(6)</sup>	
Minerale olie C10 - C40	mg/kg ds	<35	<70	-0,02	<35	<123	-0,01
Minerale olie C12 - C16	mg/kg ds	<5	10 <sup>(6)</sup>		<5	18 <sup>(6)</sup>	
Minerale olie C16 - C21	mg/kg ds	<5	10 <sup>(6)</sup>		<5	18 <sup>(6)</sup>	
Minerale olie C21 - C30	mg/kg ds	<11	22 <sup>(6)</sup>		<11	39 <sup>(6)</sup>	
Minerale olie C30 - C35	mg/kg ds	<5	10 <sup>(6)</sup>		<5	18 <sup>(6)</sup>	
Minerale olie C35 - C40	mg/kg ds	<6	12 <sup>(6)</sup>		<6	21 <sup>(6)</sup>	
<b>OVERIG</b>							
Gloeirest	% (m/m) ds	94,8			97,8		
Droge stof	% m/m	79,6	79,6 <sup>(6)</sup>		76,1	76,1 <sup>(6)</sup>	

----- : Geen toetsnorm aanwezig

<	: kleiner dan de detectielimiet
8,88	: <= Achtergrondwaarde
8,88	: <= Interventiewaarde
8,88	: > Interventiewaarde
6	: Heeft geen normwaarde
#	: verhoogde rapportagegrens
GSSD	: Gestandaardiseerde meetwaarde
Index	: (GSSD - AW) / (I - AW)

**Tabel 2: Normwaarden conform de Wet Bodembescherming**

		AW	I
<b>METALEN</b>			
Cadmium [Cd]	mg/kg ds	0,6	13
Kobalt [Co]	mg/kg ds	15	190
Koper [Cu]	mg/kg ds	40	190
Kwik [Hg]	mg/kg ds	0,15	36
Lood [Pb]	mg/kg ds	50	530
Molybdeen [Mo]	mg/kg ds	1,5	190
Nikkel [Ni]	mg/kg ds	35	100
Zink [Zn]	mg/kg ds	140	720
<b>PAK</b>			
PAK 10 VROM	mg/kg ds	1,5	40
<b>GECHLOREERDE KOOLWATERSTOFFEN</b>			
PCB (som 7)	mg/kg ds	0,02	1
<b>OVERIGE (ORGANISCHE) VERBINDINGEN</b>			
Minerale olie C10 - C40	mg/kg ds	190	5000



Tabel 3: Aangetroffen gehaltenes in grondwater met beoordeling conform de Wet Bodembescherming

Watermonster		72801-1-1		
Datum		20-11-2013		
Filterdiepte (m -mv)		1,50 - 2,50		
Datum van toetsing		27-1-2014		
Monsterconclusie		Overschrijding Streefwaarde		
Monstermelding 1				
Monstermelding 2				
Monstermelding 3				
		<b>Meetw</b>	<b>GSSD</b>	<b>Index</b>
<b>METALEN</b>				
Kobalt [Co]	µg/l	4,8	4,8	-0,19
Nikkel [Ni]	µg/l	13	13	-0,03
Koper [Cu]	µg/l	4,1	4,1	-0,18
Zink [Zn]	µg/l	53	53	-0,02
Molybdeen [Mo]	µg/l	2,6	2,6	-0,01
Cadmium [Cd]	µg/l	<0,2	<0,1	-0,05
Barium [Ba]	µg/l	280	280	0,4
Kwik [Hg]	µg/l	<0,05	<0,04	-0,04
Lood [Pb]	µg/l	<2	<1	-0,23
<b>AROMATISCHE VERBINDINGEN</b>				
BTEX (som)	µg/l	<0,9	0,6 <sup>(6)</sup>	
Xylenen (som, 0.7 factor)	µg/l	<0,21		
Benzeen	µg/l	<0,2	<0,1	-0
Ethylbenzeen	µg/l	<0,2	<0,1	-0,03
Tolueen	µg/l	<0,2	<0,1	-0,01
Xylenen (som)	µg/l		<0,21	0
meta-/para-Xyleen (som)	µg/l	<0,2	<0,1	
ortho-Xyleen	µg/l	<0,1	<0,1	
Styreen (Vinylbenzeen)	µg/l	<0,2	<0,1	-0,02
Som 16 Aromatische oplosmiddelen	µg/l		<0,77 <sup>(2,14)</sup>	
<b>PAK</b>				
Naftaleen	µg/l	<0,02	<0,01	0
PAK 10 VROM	-		<0,00020 <sup>(11)</sup>	
<b>GECHLOREERDE KOOLWATERSTOFFEN</b>				
1,3-Dichloorpropaan	µg/l	<0,2	<0,1	
1,1-Dichloorpropaan	µg/l	<0,2	<0,1	
1,2-Dichloorethenen (som, 0.7 facto)	µg/l	<0,14		
Dichloorpropanen (0,7 som, 1,1+1,2+)	µg/l	0,42		
Tribroommethaan (bromofom)	µg/l	<0,2	<0,1 <sup>(14)</sup>	
Tetrachloormethaan (Tetra)	µg/l	<0,1	<0,1	0,01
1,1-Dichloorethaan	µg/l	<0,2	<0,1	-0,01
1,2-Dichloorethaan	µg/l	<0,2	<0,1	-0,02
1,2-Dichloorpropaan	µg/l	<0,2	<0,1	
1,1,1-Trichloorethaan	µg/l	<0,1	<0,1	0
1,1,2-Trichloorethaan	µg/l	<0,1	<0,1	0
Trichlooretheen (Tri)	µg/l	<0,2	<0,1	-0,05
Tetrachlooretheen (Per)	µg/l	<0,1	<0,1	0
Vinylchloride	µg/l	<0,1	<0,1	0,02
CKW (som)	µg/l	<1,6		
Dichloorpropaan	µg/l		<0,42	-0
cis + trans-1,2-Dichlooretheen	µg/l		<0,14	0,01
1,1-Dichlooretheen	µg/l	<0,1	<0,1	0,01
cis-1,2-Dichlooretheen	µg/l	<0,1	<0,1	
trans-1,2-Dichlooretheen	µg/l	<0,1	<0,1	

Watermonster		72801-1-1		
Datum		20-11-2013		
Filterdiepte (m -mv)		1,50 - 2,50		
Datum van toetsing		27-1-2014		
Monsterconclusie		Overschrijding Streefwaarde		
Dichloormethaan	µg/l	<0,2	<0,1	0
Trichloormethaan (Chloroform)	µg/l	<0,2	<0,1	-0,01
<b>OVERIGE (ORGANISCHE) VERBINDINGEN</b>				
Minerale olie C10 - C12	µg/l	<4	3 <sup>(6)</sup>	
Minerale olie C10 - C40	µg/l	<50	<35	-0,03
Minerale olie C12 - C16	µg/l	<7	5 <sup>(6)</sup>	
Minerale olie C16 - C21	µg/l	8,3	8,3 <sup>(6)</sup>	
Minerale olie C21 - C30	µg/l	<15	11 <sup>(6)</sup>	
Minerale olie C30 - C35	µg/l	<8	6 <sup>(6)</sup>	
Minerale olie C35 - C40	µg/l	<8	6 <sup>(6)</sup>	

-----	: Geen toetsnorm aanwezig
<	: kleiner dan de detectielimiet
8,88	: <= Streefwaarde
8,88	: > Streefwaarde
8,88	: > Interventiewaarde
11	: Enkele parameters ontbreken in de berekening van de somfractie
14	: Streefwaarde ontbreekt zorgplicht van toepassing
2	: Enkele parameters ontbreken in de som
6	: Heeft geen normwaarde
#	: verhoogde rapportagegrens
GSSD	: Gestandaardiseerde meetwaarde
Index	: (GSSD - S) / (I - S)

Tabel 4: Normwaarden conform de Wet Bodembescherming

		S	S Diep	Indicatief	I
<b>METALEN</b>					
Barium [Ba]	µg/l	50	200		625
Cadmium [Cd]	µg/l	0,4	0,06		6
Kobalt [Co]	µg/l	20	0,7		100
Koper [Cu]	µg/l	15	1,3		75
Kwik [Hg]	µg/l	0,05	0,01		0,3
Lood [Pb]	µg/l	15	1,7		75
Molybdeen [Mo]	µg/l	5	3,6		300
Nikkel [Ni]	µg/l	15	2,1		75
Zink [Zn]	µg/l	65	24		800
<b>AROMATISCHE VERBINDINGEN</b>					
Benzeen	µg/l	0,2			30
Ethylbenzeen	µg/l	4			150
Styreen (Vinylbenzeen)	µg/l	6			300
Tolueen	µg/l	7			1000
Xylenen (som)	µg/l	0,2			70
Som 16 Aromatische oplosmiddelen	µg/l			150	
<b>PAK</b>					
Naftaleen	µg/l	0,01			70
<b>GECHLOREERDE KOOLWATERSTOFFEN</b>					
1,1,1-Trichloorethaan	µg/l	0,01			300
1,1,2-Trichloorethaan	µg/l	0,01			130
1,1-Dichloorethaan	µg/l	7			900

		S	S Diep	Indicatief	I
1,2-Dichloorethaan	µg/l	7			400
Tetrachlooretheen (Per)	µg/l	0,01			40
Tetrachloormethaan (Tetra)	µg/l	0,01			10
Tribroommethaan (bromoform)	µg/l				630
Trichlooretheen (Tri)	µg/l	24			500
Vinylchloride	µg/l	0,01			5
1,1-Dichlooretheen	µg/l	0,01			10
Dichloormethaan	µg/l	0,01			1000
Dichloorpropaan	µg/l	0,8			80
Trichloormethaan (Chloroform)	µg/l	6			400
cis + trans-1,2-Dichlooretheen	µg/l	0,01			20
<b>OVERIGE (ORGANISCHE) VERBINDINGEN</b>					
Minerale olie C10 - C40	µg/l	50			600

## Toetsingskader

### WET BODEMBESCHERMING

Toetsing van de analyseresultaten van grond- en grondwater heeft plaatsgevonden aan de hand van het toetsingskader zoals gedefinieerd in de bijlage 1 van de Circulaire bodemsanering van 1 juli 2013. Onderstaande toetswaarden worden gehanteerd om de mate van bodemverontreiniging weer te geven. De toetswaarden zijn gebaseerd op humaan-toxicologische en ecotoxicologische uitgangspunten (RIVM studies) en beleidsmatige overwegingen (NOBO rapport).

#### § Interventiewaarden (I)

De interventiewaarden bodemsanering geven het concentratieniveau voor verontreinigingen in grond en grondwater aan waarboven ernstige vermindering of dreigende vermindering optreedt van de functionele eigenschappen die de bodem heeft voor mens, plant en dier. Bij gehalten boven de interventiewaarde is mogelijk sprake van (een geval van) ernstige verontreiniging en is er mogelijk een saneringsnoodzaak.

#### § Streefwaarden grondwater (S)

De streefwaarden gelden als referentiewaarden en hebben betrekking op de in de natuur voorkomende achtergrondwaarden in het grondwater of op detectiegrenzen bij stoffen die niet in natuurlijk milieu voorkomen.

#### § Achtergrondwaarden grond (AW2000)

De achtergrondwaarden gelden als referentiewaarden waar relatief onbelaste gebieden (natuur en landbouwgebieden) voor 95 % aan voldoen. Grond die aan de AW2000 voldoet is blijvend geschikt voor alle bodemfuncties (waaronder moestuin, natuur en landbouw).

#### § Tussenwaarde ( $\frac{1}{2}$ (AW2000+I)) resp. ( $\frac{1}{2}$ (S+I))

De tussenwaarde is een grens die aan geeft dat er een nader onderzoek noodzakelijk is.

De gemeten gehalten voor grond zijn voor het lutum en organische stof percentage gecorrigeerd naar de standaardbodem met 25% lutum en 10% organische stof. Hierna is getoetst aan de hierboven genoemde toetswaarden.

### BESLUIT BODEMKWALITEIT

Op toepassing van grond en baggerspecie (op of in de landbodem en in oppervlaktewater en verspreiding van baggerspecie in oppervlaktewater) is het Besluit bodemkwaliteit van toepassing. Daarin kunnen lokale (water)bodembeheerders kiezen tussen generiek en gebiedspecifiek beleid of het overgangsbeleid.

#### Gebiedspecifiek beleid

Met het gebiedspecifiek beleid kunnen lokale landbodem en waterkwaliteitsbeheerders zelf bodemkwaliteitsnormen vaststellen. Als randvoorwaarden geldt dat sprake moet zijn van stand-still op gebiedsniveau. De normen in het gebiedspecifieke kader worden lokale Maximale waarden genoemd.

#### Generiek beleid

Binnen het generieke (landelijke) beleid is het toetsingskader gebaseerd op een klassenindeling voor kwaliteit en functie. Uitgangspunt bij toepassing van grond en baggerspecie binnen het generieke kader is, dat de kwaliteit moet aansluiten bij de functie van de bodem en dat de lokale (water)bodemkwaliteit op klasse niveau niet mag verslechteren en waar mogelijk verbetert. Het toetsingskader is vastgelegd in de Regeling Bodemkwaliteit van 2007 (en de daarop volgende wijzigingen in april 2009, november 2010, januari 2013 en juli 2013).

### Landbodem

- § Binnen het generieke kader zijn voor toepassing op landbodem twee functieklassen onderscheiden waar verruimde kwaliteitsnormen van toepassing zijn: Wonen en Industrie.
- § De indeling van de kwaliteit van toe te passen partijen grond is als volgt:
- § Vrij toepasbaar. Een partij grond is vrij toepasbaar wanneer deze voldoet aan de achtergrondwaarden. Bij toetsing aan de achtergrondwaarden wordt echter wel een versoepelende toetsingsregel toegepast:  
De kwaliteit van de grond of baggerspecie overschrijdt niet de achtergrondwaarden als bij meting van 7-16 parameters het rekenkundig gemiddelde gehalten van maximaal 2 stoffen verhoogd zijn ten opzichte van de achtergrondwaarden.
- § Bodemkwaliteitsklasse wonen. Een partij grond voldoet aan de bodemkwaliteitsklasse wonen indien deze de maximale waarden van bodemkwaliteitsklasse wonen niet overschrijdt.
- § Bodemkwaliteitsklasse industrie. Een partij grond voldoet aan de bodemkwaliteitsklasse industrie indien deze de maximale waarden van bodemkwaliteitsklasse industrie niet overschrijdt.
- § Niet toepasbaar. Een partij grond is niet toepasbaar wanneer deze niet voldoet aan de maximale waarden van bodemfunctieklasse industrie.

### Waterbodem

In het generieke toetsingskader wordt de kwaliteit van bodem onder oppervlaktewater uitgedrukt in "voldoet aan de achtergrondwaarden" of kwaliteitsklasse A of B:

- § Achtergrondwaarden. Een partij grond of baggerspecie is vrij toepasbaar wanneer deze voldoet aan de achtergrondwaarden. Bij toetsing aan de achtergrondwaarden wordt echter wel een versoepelende toetsingsregel toegepast:  
De kwaliteit van de grond of baggerspecie overschrijdt niet de achtergrondwaarden als bij meting van 7-16 parameters het rekenkundig gemiddelde gehalten van maximaal 2 stoffen verhoogd zijn ten opzichte van de achtergrondwaarden.
- § Kwaliteitsklasse A. Er is sprake van kwaliteitsklasse A indien de rekenkundige gemiddelden van de gehalten van de gemeten stoffen in de bodem of in de bodemkwaliteitszone de achtergrondwaarden overschrijden, maar niet de maximale waarden voor kwaliteitsklasse A.
- § Kwaliteitsklasse B. Er is sprake van kwaliteitsklasse B indien de rekenkundige gemiddelden van de gehalten van de gemeten stoffen in de bodem of in de bodemkwaliteitszone de maximale waarden voor kwaliteitsklasse A overschrijden, maar niet de maximale waarden voor kwaliteitsklasse B.



**Maximale waarden conform Besluit bodemkwaliteit**  
**Achtergrond- en interventiewaarden landbodem conform Wet Bodembescherming (Wbb)**  
**Circulaire per 1 juli 2013**

Oprichtgever:  
 Projectnaam:  
 Projectnummer:

<b>Organische stof / humus (%)</b>	<b>10,0</b>	10 < humus < 30, rekenwaarde:	10,0	% <i>geldt voor PAK</i>
		2 < humus < 30, rekenwaarde:	10,0	% <i>geldt voor overige org. verbindingen</i>
		humus > 2, rekenwaarde:	10,0	% <i>geldt voor zware metalen</i>
<b>Lutum (%)</b>	<b>25,0</b>	lutum > 2, rekenwaarde:	25,0	% <i>geldt voor zware metalen</i>

Datum:  
**27-nov-13**

	Achtergrond- en interventiewaarden Wbb (gehalten in mg/kg d.s.)			Achtergrond en maximale waarden voor grond en baggerspecie uit Besluit bodemkwaliteit (gehalten in mg/kg d.s.)					
	Achtergrondwaarde  AW	Tussenwaarde landbodem  ½(AW+I)	Interventiewaarde landbodem  I	toepassen op of in de bodem			grootschalige toepassingen op of in de bodem		toetsingsregel achtergrondwaarden  <2xAW en <max.waarde klasse wonen
				maximale altijd toepasbaar	waarde klasse wonen	maximale waarde klasse industrie	maximale waarde	emissie toetswaarden	
<b><u>Metalen</u></b>									
barium	190	555	920	190	550	920	4,1	413	380
cadmium	0,60	6,8	13,0	0,60	1,20	4,3	0,051	4,3	1,20
kobalt	15,0	103	190	15,0	35,0	190	0,240	130	30,0
koper	40	115	190	40	54	190	1,00	113	54
kwik	0,15	18	36	0,15	0,83	4,8	0,49	4,8	0,30
lood	50	290	530	50	210	530	15,0	308	100
molybdeen	1,5	96	190	1,5	88	190	0,48	105	3,0
nikkel	35	68	100	35	39	100	0,210	100	70
zink	140	430	720	140	200	720	2,10	430	200
<b><u>Polycyclische aromatische koolwaterstoffen (PAK)</u></b>									
PAK (som 10)	1,5	21	40	1,5	6,8	40			3,0
<b><u>Gechloroerde koolwaterstoffen</u></b>									
polychloorbifenylen (PCB's)									
PCB's (som 7, incl. PCB 118)	0,0200	0,51	1,00	0,0200	0,0200	0,50			0,0400
<b><u>Overige stoffen</u></b>									
minerale olie	190	2595	5000	190	190	500			190

*indicatieve interventiewaarden zijn schuin weergegeven*

**Streef-, achtergrond- en interventiewaarden grond en grondwater conform Wet Bodembescherming (Wbb), Circulaire per 1 juli 2013**



Datum:  
27-nov-13

Opdrachtgever:  
Projectnaam:  
Projectnummer:

<b>Organische stof / humus (%)</b>	<b>10,0</b>	10 < humus < 30, rekenwaarde:	10,0	% geldt voor PAK
		2 < humus < 30, rekenwaarde:	10,0	% geldt voor overige org. verbindingen
		humus > 2, rekenwaarde:	10,0	% geldt voor zware metalen
<b>Lutum (%)</b>	<b>25,0</b>	lutum > 2, rekenwaarde:	25,0	% geldt voor zware metalen

	Achtergrond- en interventiewaarden Wbb			streef- en interventiewaarden Wbb ondiep grondwater (<10 m-mv)		
	Achtergrondwaarde grond AW	Tussenwaarde grond ½(AW+I)	Interventiewaarde grond I	Achtergrondwaarde grondwater S	Tussenwaarde grondwater ½(S+I)	Interventiewaarde grondwater I
	mg/kg ds			µg/l		
<b><u>Metalen</u></b>						
barium	190	555	920	50	338	625
cadmium	0,60	6,8	13,0	0,40	3,2	6,0
kobalt	15,0	103	190	20	60	100
koper	40	115	190	15	45	75
kwik	0,15	18	36	0,050	0,18	0,30
lood	50	290	530	15	45	75
molybdeen	1,5	96	190	5,0	153	300
nikkel	35	68	100	15	45	75
zink	140	430	720	65	433	800
<b><u>Aromatische stoffen</u></b>						
benzeen	0,200	0,65	1,10	0,20	15	30
tolueen	0,200	16,1	32,0	7,0	504	1.000
ethylbenzeen	0,200	55	110	4,0	77	150
xylenen (som o-, m-, p-xyleen)	0,450	8,7	17,0	0,20	35	70
styreen (vinylbenzeen)	0,250	43,1	86	6,0	153	300
naftaleen	-	-	-	0,010	35	70
<b><u>Polycyclische aromatische koolwaterstoffen (PAK)</u></b>						
PAK (som 10)	1,5	21	40	-	-	-
<b><u>Gechloroerde koolwaterstoffen</u></b>						
<b><u>polychloorbifenylen (PCB's)</u></b>						
PCB's (som 7, incl. PCB 118)	0,0200	0,51	1,00	0,010	0,010	0,010
<b><u>Overige stoffen</u></b>						
minerale olie	190	2.595	5.000	50	325	600

indicatieve interventiewaarden zijn schuin weergegeven  
FILENET ID

## Kwaliteitsborging

De genoemde werkzaamheden zijn uitgevoerd in overeenstemming met de regelgeving die bekend is onder de naam Kwalibo (=kwaliteitsborging in het bodembeheer). ARCADIS Nederland B.V., vestiging Assen en uitvoerend Veldwerkbureau Poelsema zijn gecertificeerd en erkend voor de genoemde werkzaamheden. Dit houdt in dat:

- § de werkzaamheden conform BRL SIKB 2000 en VKB-protocol 2001, 2002 en 2003 zijn uitgevoerd door een gecertificeerd en erkend bedrijf. Dit rapport draagt daarom het keurmerk 'kwaliteitswaarborg bodembeheer SIKB'.
- § de veldwerkzaamheden zijn uitgevoerd door erkende medewerkers;
- § de grond- en grondwatermonsters zijn (voor)behandeld middels de AS3000 methode in het door de Raad voor de Accreditatie erkende laboratorium Eurofins Analytico te Barneveld.







Conform de eisen uit de BRL SIKB 2000 melden wij het volgende:

- § De werkzaamheden waarop deze rapportage betrekking heeft, zijn conform BRL SIKB 2000 getoetst op partijdigheid. Daarom vermelden wij dat de uitvoerder van het veldwerk voor milieuhygiënisch bodemonderzoek een ander is dan de eigenaar van het terrein waarop het veldwerk betrekking heeft.



**Colofon / Verantwoording uitvoering veldwerkzaamheden (BRL 2000)**

<b>Colofon</b>					
Uitvoering:	<b>Poelsema Veldwerkbureau</b> De Kampen 19 8325 DD Vollenhove Tel: 0527-242000 Fax: 0527-241730 www.poelsemaveldwerk.nl e-mail: info@poelsemaveldwerk.nl				
Opdrachtgever:	ARCADIS Nederland BV				
Projectnaam:	TenneT 380 KV Noord-West				
Projectnummer:	B02032.000377, mastlocatie 728				
<b>Verantwoording</b>					
	<i>VKB Protocol</i>	<i>Naam veldwerker</i>	<i>( start )datum</i>	<i>Paraaf</i>	
Verklaring werkzaamheden uitgevoerd in onafhankelijkheid van de opdrachtgever en conform de eisen van de BRL 2000 en onderliggende protocollen	2001	J. Uitham	14-11-2013		
	2002	J. Uitham	20-11-2013		
	2003	J. Uitham	15-11-2013		
	2018				
	<i>VKB Protocol</i>	<i>Omschrijving afwijking</i>			
Afgeweken van BRL 2000	2001	-			
	2002	-			
	2003	-			
	2018				

- *VKB P-2001: plaatsen van handboringen en peilbuizen, maken van boorbeschrijvingen, nemen van grondmonsters en waterpassen*
- *VKB P-2002: nemen van grondwatermonsters*
- *VKB P-2003: veldwerk bij milieuhygiënisch waterbodemonderzoek*
- *VKB P-2018: locatie-inspectie en monsterneming van asbest in bodem*

## 6 Archeologisch onderzoek

### Verantwoording

Titel: Archeologisch onderzoek: Project: Noord – West 380 kV  
Deelgebied: 1  
Mastnummer: 728

Projectnummer: B02032.000377.001

Referentienummer: T206878

Revisie: 1.0

Datum: 18 december 2014

Auteur(s): W.A. Ytsma (ARCADIS) & E. Goossens (RAAP)

Gecontroleerd door: D.G. Bedeaux (ARCADIS)

Goedgekeurd door: J. Assink



Paraaf goedgekeurd:

Contact: [TenneT380kVnw@ARCADIS.nl](mailto:TenneT380kVnw@ARCADIS.nl)

Bevoegd gezag: Gemeente Loppersum  
Contactpersoon: T. Swijghuizen

Aanleiding: Bodemversturende werkzaamheden mast 728

Archeoregio: Fries-Gronings kleigebied

AMK-terrein: Niet van toepassing

Archis2: 53945

Documentatie (beheer en plaats): ARCADIS & RAAP Archeologisch Adviesbureau, regio Noord en Oost

### INHOUDSOPGAVE

Samenvatting

6.1 Inleiding

6.2 Bureauonderzoek

6.3 Veldonderzoek

6.4 Conclusies en aanbevelingen

Literatuur en bronnen

6.5 Bijlagen H6

Bijlage 6-1: Ligging onderzoeksgebied op topografische ondergrond met archeologische gegevens.

Bijlage 6-2: Ligging onderzoeksgebied op de archeologische verwachtingskaart en beleidsadvieskaart gemeente Loppersum.

Bijlage 6.3: Ligging boorpunten veldonderzoek.

## **Samenvatting**

Volgens ARCHIS bevinden zich in het onderzoeksgebied geen bekende archeologische resten. Er komen geen historische elementen voor. Op basis van het bureauonderzoek wordt aan het plangebied een lage archeologische verwachting toegekend. De verwachting geldt voor alle archeologische perioden. Op basis van het bureauonderzoek en veldonderzoek wordt geen aanvullend onderzoek geadviseerd.

### *6.1 Inleiding*

#### 6.1.1 Aanleiding en beleidskader

Binnen het geheel van de vergunningaanvragen is ook archeologisch vooronderzoek verplicht gesteld. Dit omdat bij graafwerkzaamheden ten behoeve van de funderingen van de nieuwe bi-pole masten mogelijk behoudenswaardige aanwezige archeologische resten beschadigd of zelfs vernietigd kunnen worden. Daartoe is er in eerste instantie een bureauonderzoek uitgevoerd om tot een gespecificeerde archeologische verwachting voor het plangebied te komen. Ter toetsing hiervan zijn vervolgens verkennende boringen verricht.

De Wet op de archeologische monumentenzorg (Wamz) is 1 september 2007 in werking getreden. Hiermee zijn de uitgangspunten van het Europese Verdrag van Malta binnen de Nederlandse wetgeving geïmplementeerd. Het belangrijkste uitgangspunt van de nieuwe wet is om archeologische resten in de ondergrond (ter plekke) te behouden, omdat de bodem nu eenmaal de beste conserveringsomgeving is (behoud in-situ).

Het onderzoek is uitgevoerd volgens de normen van de archeologische beroepsgroep (zie artikel 24 van het Besluit archeologische monumentenzorg). De Kwaliteitsnorm Nederlandse Archeologie (KNA, versie 3.2), beheerd door de Stichting Infrastructuur Kwaliteitsborging Bodembeheer (SIKB; [www.sikb.nl](http://www.sikb.nl)), geldt in de praktijk als richtlijn. Deze is aangevuld met door de diverse overheden geldende richtlijnen voor archeologisch onderzoek.

### *6.2 Bureauonderzoek*

#### 6.2.1 Doelstelling

In het voortraject is door Archeologic een Achtergronddocument Archeologie MER Noord-West 380 kV opgesteld. Hierin zijn onder meer het initiatief en de verschillende alternatieven nader beschreven en zijn de alternatieven met elkaar vergeleken op milieueffecten wat betreft archeologie. Daarnaast is door The Missing Link een Archeologieplan Noord-West 380 kV opgesteld. Dit archeologieplan geeft informatie voor het inpassingsplan en het aanvragen van eventuele vergunningen. In opdracht van ARCADIS heeft RAAP Archeologisch Adviesbureau in oktober 2012 in het kader van de archeologische monumentenzorg een archeologisch bureauonderzoek uitgevoerd conform het PvE. Dit bureauonderzoek betreft een detaillering van deze onderzoeken op mastniveau.

Het onderzoek dient te worden uitgevoerd omdat realisatie van de plannen kan leiden tot aantasting of vernietiging van (mogelijk) aanwezige behoudenswaardige archeologische resten. Het doel van het bureauonderzoek is het verwerven van informatie, aan de hand van bestaande bronnen, over bekende of verwachte archeologische waarden in, of in de nabije omgeving van, het onderzoeksgebied, om daarmee vast te stellen of er behoudenswaardige archeologische resten aanwezig zijn die (mogelijk) bedreigd worden door de geplande inrichting. Verder dient het bureauonderzoek inzicht te geven in de aard van mogelijk aanwezige behoudenswaardige archeologische resten én de fysieke kenmerken om deze effectief op te sporen, of verder te waarderen. De cultuurtechnische en milieuhygiënische boringen worden tevens door ARCADIS beoordeeld.

Het bureauonderzoek is in 2012 opgesteld op basis van het voorkeursalternatief 2.0. In 2013 is het voorkeursalternatief 2.5 van kracht geworden. Ten opzichte van VKA 2.0 is de mast 14 m verplaatst. Op basis van het kaartmateriaal met bekende archeologische gegevens uit ARCHIS, AMK en de archeologische verwachting is in mei 2014 beoordeeld of de verplaatsing mogelijk gevolgen heeft voor de conclusie. Voor onderliggende mastlocatie is dat niet het geval. De conclusie op basis van VKA 2.5

komt overeen met de conclusie op basis van VKA 2.0. Het kaartmateriaal in de bijlage is wel aangepast en geeft de situatie op basis van VKA 2.5 weer.

#### 6.2.2 Geomorfologie en bodem

Geomorfologie volgens geomorfologische kaart:

Geomorfologiecode: 2R11

Geomorfologieomschrijving: Geul van meanderend afwateringsstelsel

Bodem volgens bodemkaart:

Bodemcode: Mn25A-V

Bodemomschrijving: Kalkrijke poldervaaggronden; zware zavel, profielverloop 5

#### 6.2.3 Archeologie

Bekende archeologische resten (ARCHIS)

Volgens ARCHIS bevinden zich in het onderzoeksgebied geen bekende archeologische resten.

Bekende archeologische gegevens uit andere bronnen

De kadastrale minuut uit circa 1832 bevat geen concrete aanwijzingen voor de aanwezigheid van archeologische resten in het onderzoeksgebied.

Voorgaand archeologisch onderzoek (ARCHIS)

In het onderzoeksgebied is niet eerder archeologisch onderzoek uitgevoerd.

#### 6.2.4 Archeologische verwachting volgens bekende bronnen

Op de archeologische verwachtingskaart en beleidsadvieskaart gemeente Loppersum geldt voor het plangebied de verwachting: laag. Daarmee geldt geen onderzoeksplicht.

#### 6.2.5 Gespecificeerde archeologische verwachting

Op basis van het voorkomen van een afwateringsgeul geldt in het plangebied een lage archeologische verwachting voor resten uit alle archeologische perioden.

#### 6.2.6 Onderzoeksvoorstel vervolgonderzoek

Op basis van het bureauonderzoek wordt geen aanvullend onderzoek geadviseerd.

### 6.3 Veldonderzoek

#### 6.3.1 Werkwijze

Op deze mastlocatie zijn cultuurtechnische en milieuhygiënische boringen uitgevoerd waarbij het profiel bodemkundig is beschreven. Deze bodemprofielen zijn geïnterpreteerd door een archeoloog om te bepalen of aanvullend karterend onderzoek noodzakelijk is.

#### 6.3.2 Resultaten

Uit het booronderzoek zijn geen aanvullende aanwijzingen gekomen om de conclusie uit paragraaf 6.2.6 te wijzigen.

#### 6.3.3 Consequenties van de voorgenomen ingrepen

Omdat de bodemversturende werkzaamheden tot 3 meter –mv gaan plaats vinden, kunnen eventueel aanwezige archeologische waarden worden verstoord.

## 6.4 Conclusies en aanbevelingen

### 6.4.1 Conclusies

Op basis van het voorkomen van een afwateringsgeul geldt in het plangebied een lage archeologische verwachting voor resten uit alle archeologische perioden. Op basis van het bureauonderzoek en veldonderzoek wordt geen aanvullend onderzoek geadviseerd.

### 6.4.2 Aanbevelingen

Op basis van bovenstaande conclusies wordt aanbevolen geen archeologisch veldonderzoek uit te voeren en het plangebied vrij te geven voor ontwikkeling. Dit advies dient door het bevoegd gezag te worden bekrachtigd.

## Literatuur en bronnen

Beek, J.L. van & P.C. Vos (Deltares), 2008. Regio Noord-Groningen, gemeenten De Marne, Winsum, Bedum, Ten Boer, Loppersum, Eemsmond, Appingedam en Delfzijl: archeologische verwachtingskaart en beleidsadvieskaart. RAAP-rapport 1732

Eijk, van, C. & J.A. de Jong, 2010 (concept): Achtergrondrapport archeologie MER Noord-West 380 kV, ArcheoLogicrapport 118, Woerden.

Hornikx, S. en C. van Eijk 2011: Onderzoeksstrategie en eisen voor het archeologisch inventariserend booronderzoek binnen het VKA, Noord-West 380 kV, TML-Notitie 378, Woerden.

Jong, J. de, Archeologieplan Noord-West 380 kV. 2012 (concept) kaartmateriaal. The Missing Link rapport TML 212. Project 1402. Woerden.

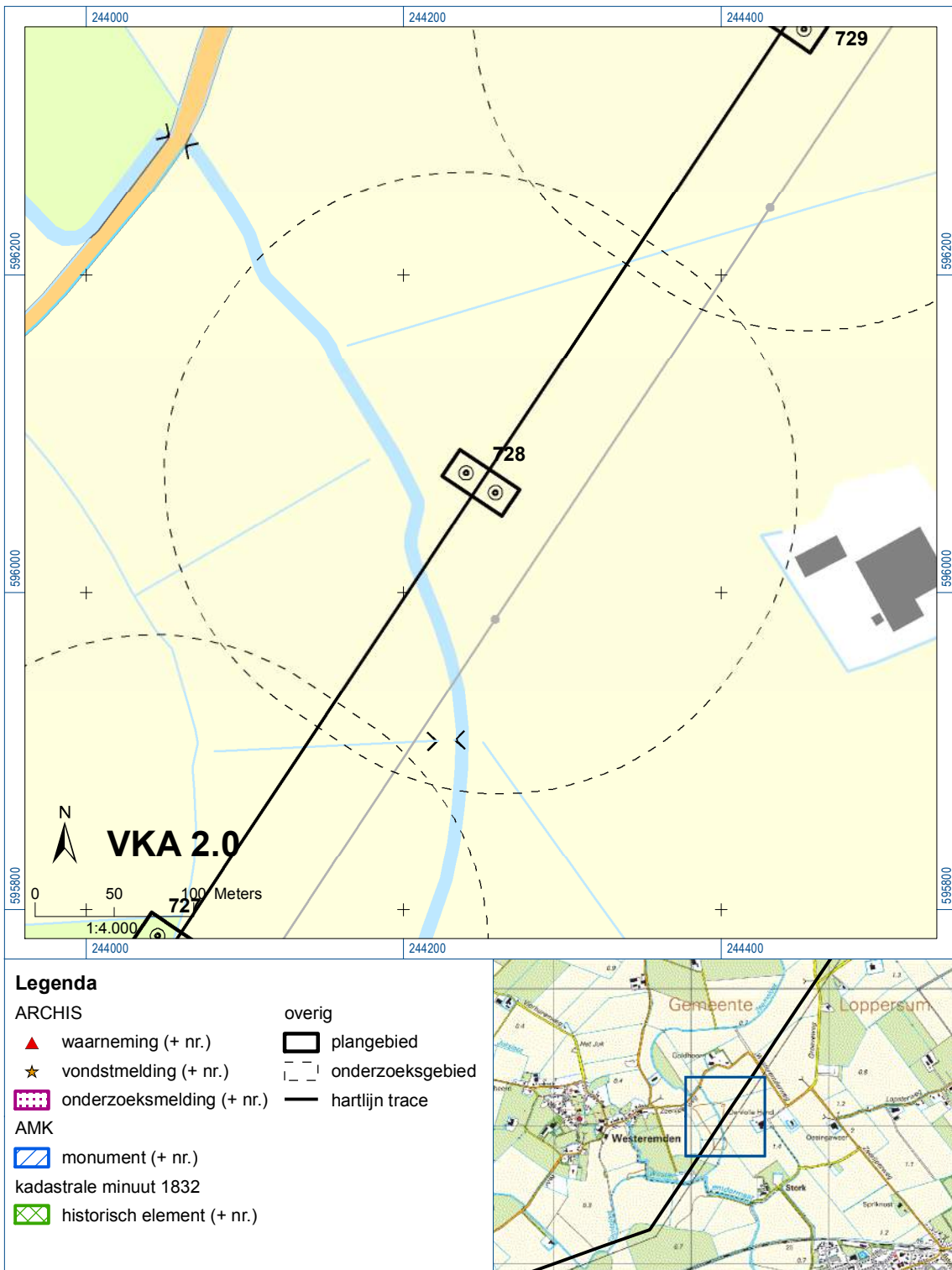
[www.archis.nl](http://www.archis.nl)  
[www.dinoloket.nl](http://www.dinoloket.nl)  
[www.watwaswaar.nl](http://www.watwaswaar.nl)

## 6.5 Bijlagen H6

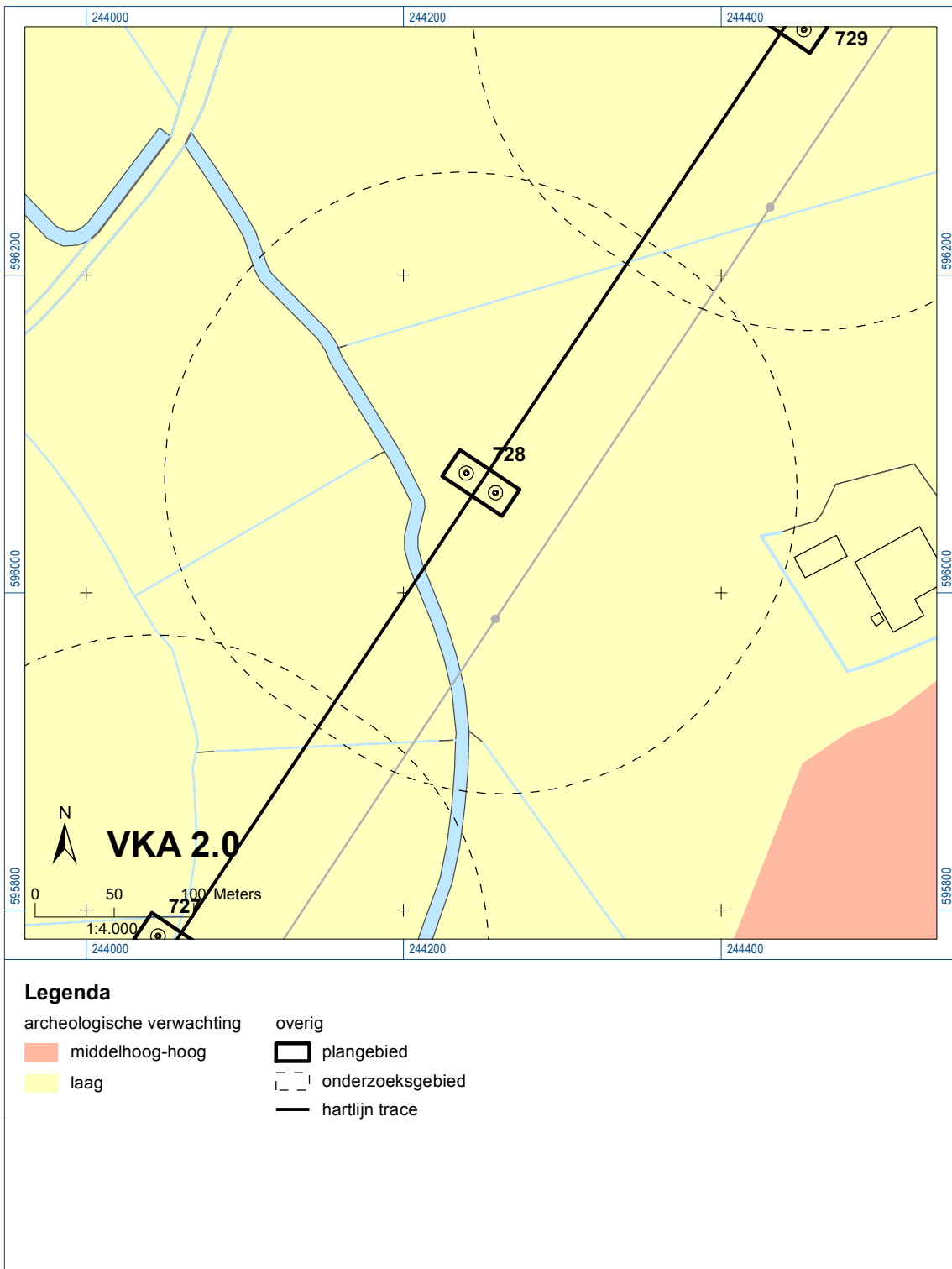
Bijlage 6-1: Ligging onderzoeksgebied op topografische ondergrond met archeologische gegevens.

Bijlage 6-2: Ligging onderzoeksgebied op de archeologische verwachtingskaart en beleidsadvieskaart gemeente Loppersum.

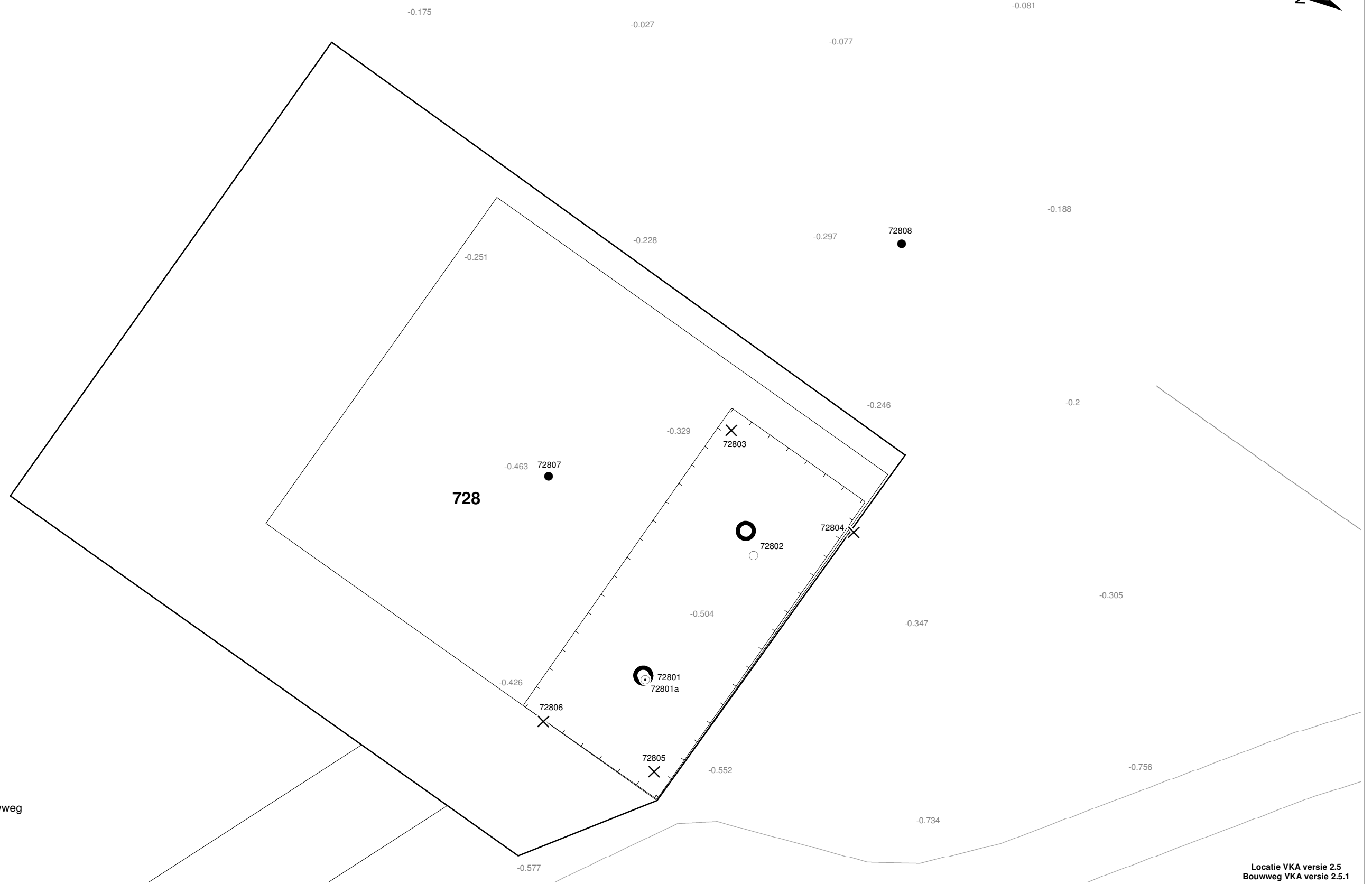
Bijlage 6.3: Ligging boorpunten veldonderzoek.




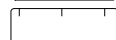





Bijlage 6-1: Ligging onderzoeksgebied op topografische ondergrond met archeologische gegevens.




Bijlage 6-2: Ligging onderzoeksgebied op de archeologische verwachtingskaart.



**Verklaring**

-  Werkterrein +bouwweg
-  Bouwput
-  Masten
-  Locatie boring tot 0,50 m-mv
-  Locatie boring tot 1,20 m-mv
-  Locatie boring tot 4,00 m-mv
-  Locatie boring + peilbuis



Locatie VKA versie 2.5  
Bouwweg VKA versie 2.5.1

TITEL		ARCHEOLOGIE KAART MAST :		728	
		Noord - West 380 kV			
STATUS	GETEKEND DOOR	AFD.	PAR.	OPDRACHTGEVER	
	T. Cornea			TenneT	
	GECONTROLEERD DOOR	AFD.	PAR.	OMSCHRIJVING WIJZIGING	GETEKEND BIJ
	E. Aldershof				ARCADIS
	VOOR AKKOORD	AFD.	PAR.	SCHAAL	DATUM 1e UITGAVE
	M. van Driel			1:500	03.04.2014
				DATUM WIJZIGING	
VAKGEBIED	TEK. SOORT	PROJECT NR.	FORMAT	NUMMER	WLIZ. NR.
			A3	Mast nr. 728	1



## **7 Explosievenonderzoek**

### *7.1 Inleiding*

Op 27 september 2012 is door Leemans Speciaalwerken in opdracht van ARCADIS het rapport van vooronderzoek aan TenneT TSO B.V. Het betreft het vooronderzoek naar conventionele explosieven uit de tweede wereldoorlog in de gemeenten Bedum, Delfzijl, Eemsmond, Groningen, Loppersum, Winsum en Zuidhorn (kenmerk *Vooronderzoek S2012.002 – deel 1*).

### *7.2 Uitvoering*

Voor een beschrijving van de uitvoering verwijzen wij naar bovengenoemd rapport.

### *7.3 Resultaten*

Uit het vooronderzoek blijkt, dat de onderzoekslocatie niet verdacht is voor explosieven. Zie het achtergronddocument voor nadere informatie.

### **Bijlagen**

Geen

*ALGEMEEN VOORBLAD*

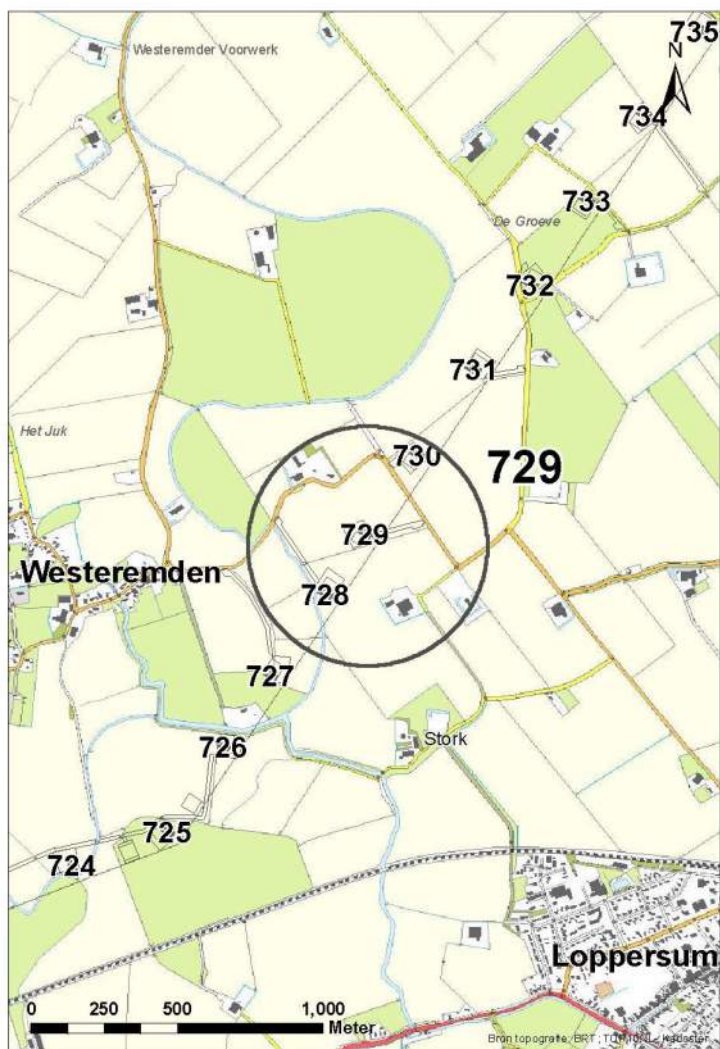
**Project:** Noord – West 380 kV  
**Deelgebied:** 1  
**Mastenboek:** locatie VKA 2.5/ bouwweg VKA 2.5.1  
**Mastnummer:** 729  
**x-coördinaat (rd-stelsel) [m]:** 244356  
**y-coördinaat (rd-stelsel) [m]:** 596257

**Gemeente:** Loppersum

**Datum:** 18 december 2014

**Versie:** 1.0

**Organisatie:** ARCADIS



*Regionale ligging mast 729*

## Verantwoording

Project: Noord – West 380 kV  
Deelgebied: 1  
Mastnummer: 729

Projectnummer: B.02032.000377.001

Referentienummer: T206878

Revisie: 1.0

Datum: 18 december 2014

Opdrachtgever : TenneT

Uitvoerder: ARCADIS

Auteur(s):

Onderzoek:

Edwin Aldershof	Algemeen
Menno Rakhorst	Geohydrologie
Maria de Lange	Milieuhygiëne
Wouter Ytsma	Archeologie

Gecontroleerd door: I. Benjamins

Paraaf gecontroleerd:



Goedgekeurd door: J. Assink



Paraaf goedgekeurd:

Contact: [TenneT380kVnw@ARCADIS.nl](mailto:TenneT380kVnw@ARCADIS.nl)