

Postbus 718, 6800 AS Arnhem, Nederland  
College van Burgemeesters en Wethouders van de gemeente  
Bedum  
Postbus 38  
9780 AA BEDUM

<b>DATUM</b>	24 februari 2016
<b>ONZE REFERENTIE</b>	000.144.21.0440065
<b>BEHANDELD DOOR</b>	
<b>E-MAIL</b>	
<b>AANTAL BIJLAGEN</b>	1

**BETREFT** Aanvulling activiteit uitrit t.b.v. de aanvraag omgevingsvergunning voor de realisatie van de nieuwe hoogspanningsverbinding Eemshaven Oudeschip - Vierverlaten 380 kV (TIJDELIJKE ACTIVITEITEN)

Geachte college,

Op 29 januari 2015 heeft een u aanvraag omgevingsvergunning voor tijdelijke activiteiten ontvangen (met het aanvraagnummer 1747745) voor de realisatie van de nieuwe 380 kV hoogspanningsverbinding.

In uw schrijven per e-mail van 18 februari 2016 en het hierop volgende telefonisch contact tussen de heer van de gemeente Bedum en de heer van TenneT, verzoekt u de aanvraag aan te vullen met de activiteit 'in- en uitrit' ten behoeve van de binnen uw gemeente gelegen provinciale weg.

In de ingediende vergunningaanvraag is beoogd de door u verzochte activiteiten aan te vragen. Dit blijkt ook uit de bijgevoegde bijlagen die op dit onderdeel zien. Om onduidelijkheid te voorkomen vullen wij de door u gewenste activiteit middels dit schrijven aan. Bijgevoegd is het aanvraagformulier voor deze specifieke activiteit.

Wij verwachten u hiermee voldoende te hebben geïnformeerd. Indien u een nadere toelichting wenst, verzoeken wij u contact met ons op te nemen.

Hoogachtend,  
TenneT TSO B.V.

# Uitrit aanleggen of veranderen

## 1 Uitrit op provinciale weg

Betreft het een in- of uitrit op een provinciale weg?  Ja  
 Nee

## 2 Uitrit aanleggen of veranderen

Wat wilt u precies gaan doen?  Een nieuwe in- of uitrit aanleggen  
 Een bestaande in- of uitrit veranderen  
 Anders

Geef eventueel een toelichting op wat u gaat doen. Het aanleggen van een uitrit ten behoeve van de bouwwegen.

Aan welk erf ligt de in- of uitrit?  Voorerf  
 Zijerf  
 Achtererf

Vul de straatnaam in waar de in- of uitrit op uitkomt. Zie Wab016.

## 3 Details uitrit

Wat zijn de afmetingen van de nieuwe in- of uitrit? Zie WAB015.

Welk materiaal wordt gebruikt? Zie WAB015.

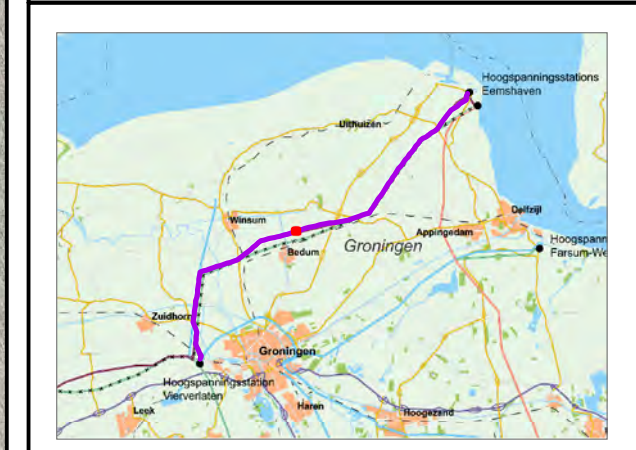
Zijn er obstakels aanwezig die het aanleggen of het gebruiken van de in- of uitrit in de weg staan?  Ja  
 Nee



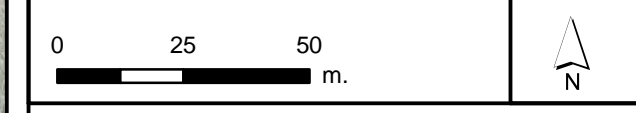
**Legenda**

Tracé Noord-West 380kV V2.9	<b>Klic</b>
Doorvaarthoogtes	Overig
Waterkeringen	petro chemie
Hoofdwatergangen	buisleiding gevaarlijke inhoud
Spoorlijn	datatransport
Amoveren	gas hoge druk
TenneT 380kV bovengronds	gas lage druk
TenneT 220kV bovengronds	hoogspanning
TenneT 110kV bovengronds	laagspanning
N-wegen	middenspanning
Overige wegen	overig
Handhaven	riool onder druk
Snoeien / kandelaberben	riool vrij verval
Kappen	warmte
Mast	water
Fundatie permanent	wees
Ontgraving	
Bouwplaats	
Bouwweg	
Werkerrein	
Bouwweg lierplaats	
Werkerrein Geleiderdrums	
Nieuwe sloot	
Grens IP	
<b>Aanpassingen watergangen</b>	
Damwand	
Definitieve omlegging	
Dempen	
Duiker	
Tijdelijke demping	
Tijdelijke omlegging	

Noord • West 380 kV Mastenboek



Versie	Definitief	Datum	10-3-2016
Schaal	1:1.500	Formaat	A3
Kenmerk	p_nw380_mastenboek_vergunningen		



Aan deze tekening kunnen geen rechten worden ontleend. © TenneT TSO B.V.

Postbus 718, 6800 AS Arnhem, Nederland  
College van Burgemeester en Wethouders van de gemeente  
Bedum  
Postbus 38  
9780 AA BEDUM

DATUM 19 april 2017  
ONZE REFERENTIE 000.144.21 0552218  
BEHANDELD DOOR  
TELEFOON DIRECT  
E-MAIL

**BETREFT** Wijziging aanvraag omgevingsvergunning Eemshaven Oudeschip - Vierverlaten 380 kV

Geachte College,

Op 29 januari 2016 heeft u een aanvraag omgevingsvergunning ontvangen voor de realisatie van de 380 kV hoogspanningsverbinding Eemshaven Oudeschip – Vierverlaten. De aanvraag heeft het OLO-kenmerk 1747745.

Ten aanzien van de ingediende omgevingsvergunning zijn verschillende wijzigingen doorgevoerd. Het betreffen de volgende wijzigingen:

- De bouwweg tussen mast 692 en 693 is aangepast. De nieuwe situatie wordt in de toegevoegde bijlage 'het mastenboek' (WAB010) verbeeld. De bijlage vervangt alle overige documenten uit de oorspronkelijke aanvraag die zien op de situatie van mast 692 en 693.
- De bouwweg tussen mast 703 en 704 is aangepast. De nieuwe situatie wordt in de toegevoegde bijlage 'het mastenboek' (WAB010) verbeeld. De bijlage vervangt alle overige documenten uit de oorspronkelijke aanvraag die zien op de situatie van mast 703.

De nieuwe bijlagen zijn toegevoegd aan de in het Omgevingsloket Online ingediende aanvraag en vervangen de eerder ingediende bijlagen van de vergunningaanvraag op bovengenoemde onderdelen.

Wij verwachten u hiermee voldoende te hebben geïnformeerd. Indien u een nadere toelichting behoeft, verzoeken wij u contact met ons op te nemen.

Hoogachtend,  
TenneT TSO B.V.




**Legenda**

- Tracé Noord-West 380kV V2.9
  - ▲ Doorvaarthoogtes
  - Waterkeringen
  - Hoofdwatergangen
  - Spoorlijn
  - ×××× Amoveren
  - TenneT 380kV bovengronds
  - TenneT 220kV bovengronds
  - TenneT 110kV bovengronds
  - N-wegen
  - Overige wegen
  - Handhaven
  - Snoeien / kandelaberen
  - Kappen
  - Mast
  - Fundatie permanent
  - Ontgraving
  - Bouwplaats
  - Bouwweg
  - Werkterrein
  - Bouwweg lierplaats
  - Werkterrein Geleiderdrums
  - Nieuwe sloot
  - Aanpassingen watergangen**
  - Damwand
  - Definitieve omlegging
  - X Dempen
  - Duiker
  - Tijdelijke demping
  - - - Tijdelijke omlegging
- Klic**
  - Overig
  - petro chemie
  - buisleiding gevaarlijke inhoud
  - datatransport
  - gas hoge druk
  - gas lage druk
  - hoogspanning
  - laagspanning
  - middenspanning
  - overig
  - riool onder druk
  - riool vrij verval
  - warmte
  - water
  - wees

Noord • West 380 kV Mastenboek



Versie	Definitief	Datum	10-3-2016
Schaal	1:1.500	Formaat	A3
Kenmerk	p_nw380_mastenboek_vergunningen		



Aan deze tekening kunnen geen rechten worden ontleend. © TenneT TSO B.V.