

AANVRAAG WBR-VERGUNNING WINDPARK VERMEER ZUID

INHOUDSOPGAVE

BIJLAGE 0	AANVRAAGFORMULIER
BIJLAGE 1	TOELICHTING
BIJLAGE 2	INGETEKENDE KAARTEN
BIJLAGE 3	UITTREKSEL KVK
BIJLAGE 4	TECHNISCHE TEKENINGEN WEGEN
BIJLAGE 5	MACHTIGINGSFORMULIER WP VERMEER ZUID
BIJLAGE 6	ILLUSTREREND FIGUUR
BIJLAGE 7	OBJECTENMATRIX

BIJLAGEN

FORMULIER ZUID





Aanvraag Wbr beschikking

Ten behoeve van

Vraagt u de vergunning voor uzelf aan? Nee

Gemachtigde is: * Bedrijf

Aanvrager is: Bedrijf

Gegevens Gemachtigde

Bedrijfsnaam	Pondera Consult B.V.					
Achternaam contactpersoon *	Rijntalder	Dhr.				
Voorletter(s)	J.F.W.	Voornaam	Hans	Tussenvoegsel		
KVK / BIN						
Adres	Welbergweg		Nummer	49	Toevoeging	
Postcode / Plaats	7556 PE	Hengelo	Land	Nederland		
Postbusnummer						
Postcode / Plaats			Land	Nederland		
E-mail	d.oudelansink@ponderaconsult.com					
Telefoonnummer	0611523876		Faxnummer			
kenmerk gemachtigde						

Gegevens Aanvrager

Bedrijfsnaam	Windpark Vermeer Zuid B.V.					
Achternaam contactpersoon *	Van der Puijl	Mevr.				
Voorletter(s)	M	Voornaam	Marleen	Tussenvoegsel		
KVK / BIN	64530817					
Adres	Zuiderinslag		Nummer	4	Toevoeging	d
Postcode / Plaats	3871 MR	Hoevelaken	Land	Nederland		
Postbusnummer						
Postcode / Plaats			Land	Nederland		
E-mail	Info@yardenergy.com					
Telefoonnummer	0884321500		Faxnummer			

Doel waarvoor de aanvraag geldt

Selecteer het doel waarvoor deze aanvraag geldt.
Verhardingen

Tevens eigenaar / eigendom

Zijn de percelen waar u werkzaamheden wilt uitvoeren eigendom van de aanvrager?

Nee

Zijn de percelen eigendom van De Staat (zoals Rijkswaterstaat of RVOB (Rijksvastgoed- en Ontwikkelingsbedrijf))? Ja

Waarom? (doel / belang)

Wat wilt u gaan doen / maken en waarvoor dient het? (maximaal 8 regels gebruiken)

Zie bijlage 1

Motivering van de aanvraag (maximaal 7 regels gebruiken)

Zie bijlage 1

Betreft het aangevraagde werk een uitbreiding / wijziging van een bestaande situatie? Ja

Is er reeds eerder een Wbr vergunning verstrekt? Nee

Hoe? (uitvoeringswijze)

Hoe zullen de werkzaamheden worden uitgevoerd? (maximaal 7 regels gebruiken)

Zie bijlage 1

Waar? Locatiegegevens / kadastrale gegevens / situatie tekening

Adresgegevens van de locatie

Gemeente

Postcode

Betreft

Naam

Naam loswal / kade / steiger

Kilometrerings

Kadastrale gegevens bekend bij gemeente . . . , sectie . . . , nummer . . .

X-coördinaat

Veendam

Rivier / kanaal / Rijksweg

WT34 nabij N33

Zijde <Maak uw keuze>

255318,7 Y-coördinaat 566332,5

Wanneer + periode (instandhouding)

Wat is de gewenste aanvangsdatum van de werkzaamheden? 01-01-2019

Is het resultaat van de werkzaamheden van tijdelijke of permanente aard? Tijdelijk

Tot welke datum wilt u het werk instandhouden? 01-07-2021

Kostprijs / raming van de werkzaamheden (leges)

Wat is de kostprijs of raming van de kosten (exclusief BTW) van het aangevraagde werk?
> EUR 2400,-

heeft u een afwijkend adres voor de factuur? Nee

Bijlagen

Situatietekening (algemeen)

2728896_Bijlage_2_Ingetekende_kaarten.pdf

Overzicht toe te passen materialen

2728897_Bijlage_4_Technische_tekeningen_wegen.pdf

Kadastrale gegevens (algemeen)

Specificatie van gewenste wijzigingen en bijbehorende vergunning(en) (datum en nummer)

Overige relevante bijlage

2728898_Bijlage_1_Toelichting_op_de_aanvraag.pdf

Overige relevante bijlage

2728899_Bijlage_3_Uittreksel_KvK_Windpark_Vermeer_Zuid_BV.pdf

Overige relevante bijlage

2728900_Bijlage_5_Machtigingsformulier_WP_Vermeer_Zuid.pdf

Overige relevante bijlage

2728901_Bijlage_6_Illustrerend_figuur.pdf

Overige relevante bijlage

2728902_Bijlage_7_Objectenmatrix.pdf



Ik verklaar hierbij deze **aanvraag** naar waarheid te hebben ingevuld.

BIJLAGE 1

TOELICHTING OP DE AANVRAAG



709016
23-12-2016

BIJLAGE 1

**TOELICHTING OP DE WBR-
VERGUNNING AANVRAAG**

Windpark Vermeer Zuid B.V.

Definitief



Postbus 579
7550 AN Hengelo
Telefoon (074) 248 99 40

Documenttitel	Bijlage 1 Toelichting op de Wbr- vergunning aanvraag
Soort document	Definitief
Datum	23-12-2016
Projectnummer	709016
Opdrachtgever	Windpark Vermeer Zuid B.V.
Auteur	Jan-Willem Broersma, Pondera Consult
Vrijgave	Dion Oude Lansink, Pondera Consult

INHOUDSOPGAVE

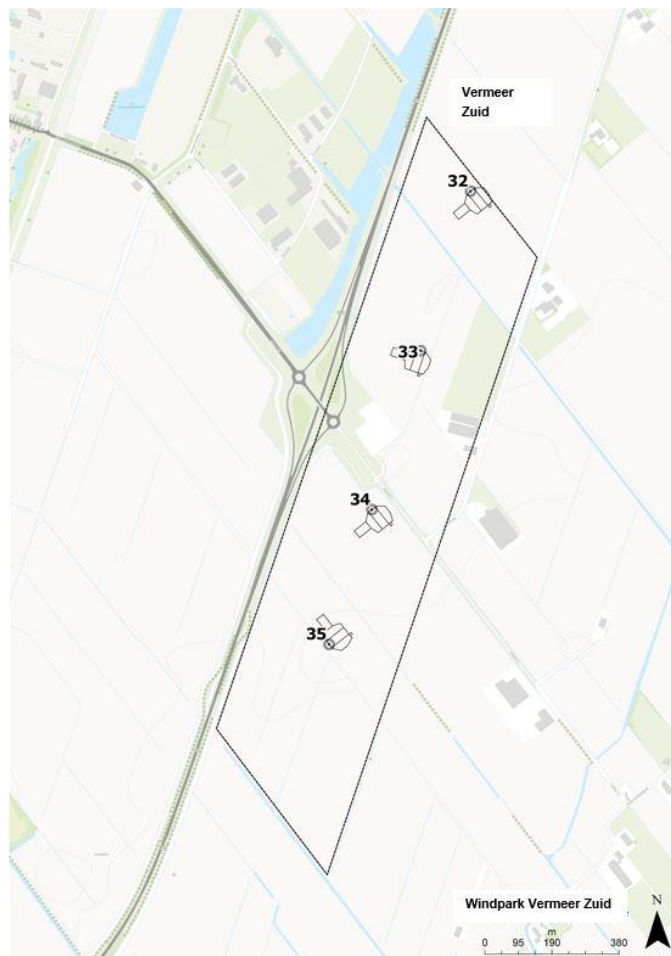
1	Toelichting op de aanvraag	1
1.1	Inleiding	1
1.2	Procedure en bevoegd gezag	4
1.3	Onderdelen van de aanvraag	4
1.4	Gegevens initiatiefnemer	4
1.5	Overige vergunningen	7
2	Locatie	7
2.1	Inleiding	7
2.2	Locatie van tijdelijke verhardingen	7
3	Werkzaamheden	8
3.1	Aanleg van tijdelijke verhardingen op rijkswaterstaatwerken	8
3.2	Verkeerssituatie	8
3.3	Tijdsraming en kostenraming werkzaamheden	8
4	Bijlagen	9

1 TOELICHTING OP DE AANVRAAG

1.1 Inleiding

Windpark Vermeer Zuid B.V. ontwikkeld het windpark met de naam Windpark Vermeer Zuid (hierna ook aangeduid met 'het windpark'). Het windpark bestaat uit 4 windturbines, 4 kraanopstellingen en 1 inkoopstation. In Figuur 1.1 zijn de locaties van de windturbines weergegeven. Voor dit windpark is in een eerder stadium al een omgevingsvergunning voor bouw en milieu aangevraagd bij de Gemeente Veendam. In de huidige fase worden vergunningen aangevraagd voor werkzaamheden die ten behoeve van de aanleg en exploitatie van het windpark moeten worden uitgevoerd. Onderdeel van deze werkzaamheden is het aanleggen van tijdelijke verhardingen op Rijkswaterstaatwerken. De voorliggende aanvraag betreft de vergunning op grond van de Wet beheer Rijkswaterstaatwerken. Dit rapport vormt de toelichting op de aanvraag van deze vergunning voor Windpark Vermeer Zuid.

Figuur 1.1: Windturbineposities Windpark Vermeer Zuid



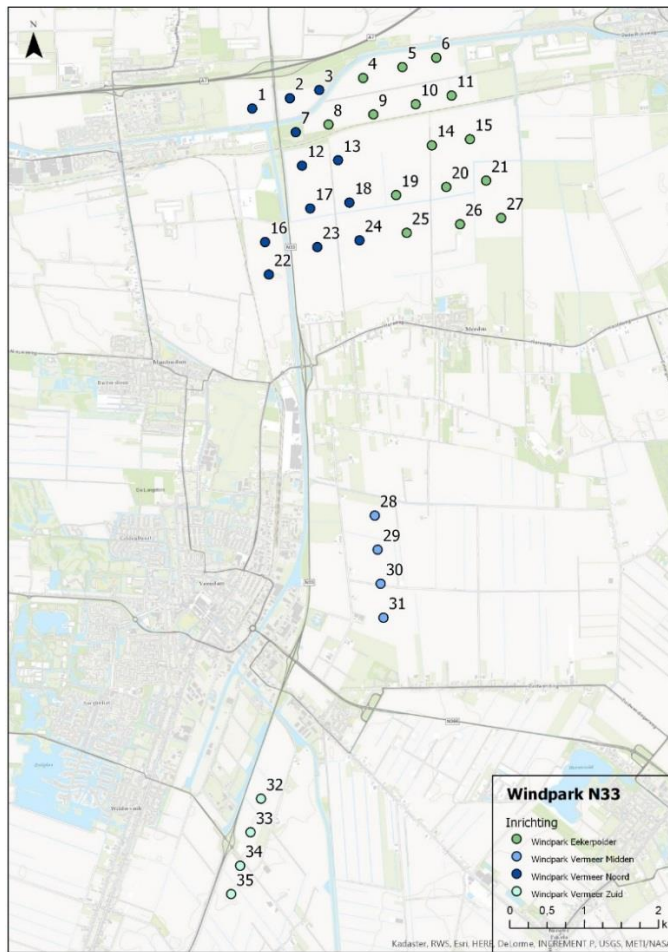
Windpark Vermeer Zuid is onderdeel van Windpark N33 (hierna ook aangeduid met 'het plan'), dat bestaat uit vier deelparken met in totaal 35 windturbines. De initiatiefnemers van de vier deelparken werken samen voor de realisatie van Windpark N33 en stemmen de voorbereidingen samen af.

Windpark N33 ligt in de provincie Groningen in de gemeenten Menterwolde, Oldambt en Veendam. Het ligt aan weerszijden van de rijksweg N33, tussen Veendam in het zuiden, de A7 in het noorden, Zuidbroek in het westen en Scheemda in het oosten. De overige nabijgelegen dorpskernen zijn Zuidbroek, Muntendam, Meeden, Westerlee en Wildervank. De windturbineposities van Windpark N33 zijn weergegeven in Figuur 1.2.

Het totale plan van Windpark N33 heeft een capaciteit van meer dan 100 MW opgesteld vermogen. Op basis van de Energiewet 1998 vallen dergelijke projecten onder de Rijkscoördinatieregeling. Het project moet planologisch mogelijk worden gemaakt met een ruimtelijk besluit. Bij de rijkscoördinatieregeling (RCR) kan dit met een rijksinpassingsplan gebeuren. Dit rijksinpassingsplan treedt bij vaststelling in de plaats van de gemeentelijke bestemmingsplannen.

Windpark Vermeer Zuid bevindt zich in het zuidelijke deel van het gebied. De overige 31 windturbines behoren tot de andere drie deelparken.

Figuur 1.2: Windturbineposities Windpark N33



Leeswijzer

Dit document volgt de opbouw en inhoud van het Aanvraagformulier Wbr beschikking. In deze 'Bijlage 1' van het formulier wordt in hoofdstuk 1 ingegaan op het algemene deel van de aanvraag en bevat dit hoofdstuk tevens de informatie over aanvrager en indiener. Vervolgens worden in hoofdstuk 2 de locatie(s) beschreven waarvoor een vergunning wordt aangevraagd. In hoofdstuk 3 wordt de aanvraag voor het aanleggen van tijdelijke verhardingen op rijkswaterstaatwerken verder toegelicht. Technische en juridische informatie van de geplande werkzaamheden komt in dit hoofdstuk ter sprake.

1.2 Procedure en bevoegd gezag

Op grond van artikel 2 van de Wet beheer rijkswaterstaatwerken (Wbr) is het verboden om zonder vergunning op, onder of over waterstaatwerken werken te maken of te behouden. Ook het plaatsen van vaste stoffen of voorwerpen op, in of onder een waterstaatwerk zonder vergunning is op grond van dit artikel verboden. Rijkswaterstaat is bevoegd gezag voor het verlenen van een Wbr- vergunning.

1.3 Onderdelen van de aanvraag

Met de voorliggende vergunningaanvraag vraagt Windpark Vermeer Zuid B.V. een vergunning op grond van de Wet beheer rijkswaterstaatwerken aan voor de volgende werkzaamheden:

- Het aanleggen van tijdelijke verhardingen op rijkswaterstaatwerken

1.4 Gegevens initiatiefnemer

In onderstaande tabel worden de gegevens van de initiatiefnemer weergegeven. De initiatiefnemer is gelijk aan de aanvrager van de omgevingsvergunning.

Tabel 1.1

Bedrijf	
KvK-nummer	64530817
Vestigingsnummer	000033348405
Statutaire naam	Windpark Vermeer Zuid B.V.
Handelsnaam	Windpark Vermeer Zuid B.V.
Contactpersoon	
Voorletters	M.
Achternaam	van der Puijl
Functie	Senior Project Manager
Geslacht	Vrouw
Vestigingsadres bedrijf	

Postcode	3871 MR
Huisnummer	4d
Straatnaam	Zuiderinslag
Woonplaats	Hoevelaken
Contactgegevens	
Telefoonnummer	0884321500
E-mailadres	Info@yardenergy.com

De initiatiefnemer wordt bijgestaan door een adviesbureau. De aangegeven contactpersoon van het adviesbureau in onderstaande tabel is tevens de gemachtigde voor het indienen van de omgevingsvergunning. De machtiging is ingediend samen met de aanvraag.

Tabel 1.2

Bedrijf	Pondera Consult b.v.
Contactpersoon	
Voorletters	J.F.W.
Achternaam	Rijntalder
Functie	Directeur
Geslacht	Man
Vestigingsadres bedrijf	
Postcode	7556 PE
Huisnummer	49
Straatnaam	Welbergweg
Woonplaats	Hengelo
Contactgegevens	
Telefoonnummer	074 248 99 40
E-mailadres	h.rijntalder@ponderaconsult.com

1.5 Overige vergunningen

Voor Windpark N33 zijn in een eerder stadium reeds vergunningen aangevraagd in het kader van:

- Wabo (Bouw en Milieu);
- Flora en Faunawet;
- Natuurbeschermingswet 1998;
- Waterwet (lozing hemelwater van bodembeschermende voorziening, trafostation deelpark Eekerpolder).

De betreffende ontwerpbeschikkingen zijn, samen met het ontwerp inpassingsplan, op 29 september 2016 ter inzage gelegd.

2 LOCATIE

2.1 Inleiding

Ten behoeve van de aanleg en van het windpark worden tijdelijke verhardingen aangelegd op de langs aanvoerroutes naar de bouwlocaties. Enkele van deze verhardingen moeten worden aangelegd op rijkswaterstaatwerken. In dit hoofdstuk wordt beschreven op welke plekken deze werkzaamheden op rijkswaterstaatwerken zullen moeten plaatsvinden. In bijlage 7 is een kaart opgenomen met daarop maatregelen die genomen worden tijdens de aanleg van het windpark. Ook aan te leggen objecten worden op deze kaart aangegeven. Enkel de kabels zijn niet opgenomen.

2.2 Locatie van tijdelijke verhardingen

Het gaat hier om tijdelijke verhardingen rondom de rotonde op de kruising van de afrit van de N33 en de Dalweg 12. In Tabel 2.1 zijn de perceelnummers opgenomen van deze locaties. De tijdelijke verhardingen zijn op kaart ingetekend. Deze kaarten zijn te vinden in bijlage 2.

Tabel 2.1

Kadastrale aanduiding	Toevoerroute voor windturbine (WT32, WT33, WT34, WT35)
WDV02M 00453G0000, WDV02M 00343G0000 (afrit en rotonde)	WT32 t/m 35

3 WERKZAAMHEDEN

3.1 Aanleg van tijdelijke verhardingen op rijkswaterstaatwerken

Op bepaalde plekken van de aanvoerroute naar de bouwlocaties dienen enkele tijdelijke Verhardingen te worden aangelegd, om groot transport mogelijk te maken. Enkele van deze 'weg uitbreidende voorzieningen' zullen worden aangelegd op rijkswaterstaatwerken. Voor het aanleggen van deze tijdelijke verhardingen is een vergunning verplicht op grond van art. 2, lid 1, onder b van de Wbr. Deze voorzieningen zullen na de aanleg van het windpark weer worden verwijderd. De verhardingen worden aangelegd bovenop het maaiveld. Mogelijke uitvoeringen van de tijdelijke verhardingen zijn granulaat (zie doorsnedetekening van bijlage 4) of rijplaten/stelconplaten.

3.2 Verkeerssituatie

Zoals aangegeven in paragraaf 3.1 zullen de aan te leggen verhardingen worden gebruikt tijdens de aanlegfase van het windpark, om groot vervoer mogelijk te maken. Het gebruik van de tijdelijke verhardingen zullen een tijdelijke wijziging in de verkeerssituatie teweeg brengen. Graag ontvangen wij aanvullende voorschriften, verbonden aan de vergunning, die wij in acht moeten nemen tijdens het transporteren van grote voertuigen over de aan te leggen verhardingen. In bijlage 6 is een figuur te vinden die de gevolgen van de werkzaamheden illustreert.

3.3 Tijdsraming en kostenraming werkzaamheden

De aangevraagde activiteiten zijn een onderdeel van de aanleg van het windpark. Op het moment van deze aanvraag is de globale inschatting dat de aanleg plaats zal vinden tussen begin 2019 en medio 2021.

Op dit moment is er nog geen schatting te maken van de kosten. Daarom is in het formulier het getal '0' ingevuld.

4 BIJLAGEN

Voor de aanvraag is gebruik gemaakt van het aanvraagformulier Wbr beschikking. Het aanvraagformulier zelf is het document waarop de aanvraag gebaseerd is. Op een aantal plaatsen wordt in dit formulier verwezen naar bijlage 1. Dit betreft de toelichting op de aanvraag, het onderhavige document. Aan de aanvraag zijn tevens andere bijlagen gevoegd. Ten behoeve van het overzicht worden de bijlagen bij de aanvraag onderstaand opgesomd.

Bijlage 1: Onderhavig document (toelichting op de aanvraag)

Bijlage 2: Kaarten waar de aan te leggen wegen, verbredingen en verhardingen zijn ingetekend

Bijlage 3: Uittreksel KvK Windpark Vermeer Zuid B.V.

Bijlage 4: Technische tekeningen (principetekeningen, doorsneden etc.)

Bijlage 5: Machtigingsformulier

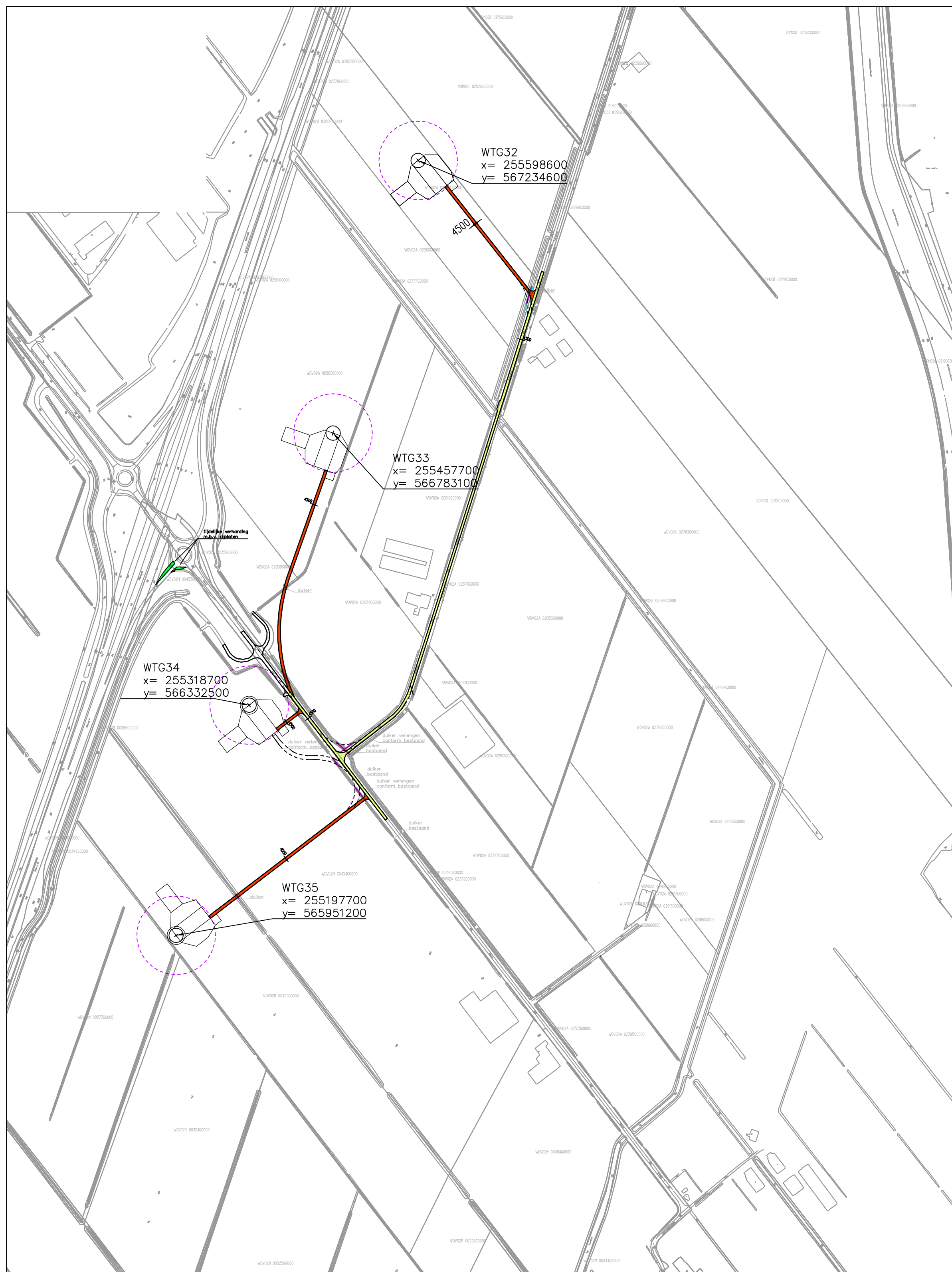
Bijlage 6: Illusterend figuur van de werkzaamheden

Bijlage 7: Overzicht maatregelen en objecten (matrix)

BIJLAGE 2

INGETEKENDE KAARTEN





nieuwe permanente weg breed 4,5 m
 semi permanente weg

bestaande weg, indien breedte tot 4,5 m verbreden
 tijdelijke weg
 tijdelijke verharding na realisatie windpark verwijderen.

alternatief
 dam + duiker
 talud

ALLE MAATVOERING EN HOOGTES IN HET WERK TE CONTROLEREN

BIJLAGE 3

**UITTREKSEL KVK
WINDPARK VERMEER ZUID**



Online inzage uittreksel**KvK-nummer** 64530817

Woonadressen zijn geen openbare gegevens en alleen zichtbaar voor in artikel 51 Handelsregisterbesluit genoemde organisaties.

Rechtspersoon

RSIN	855706156
Rechtsvorm	Besloten Vennootschap
Statutaire naam	Windpark Vermeer Zuid B.V.
Statutaire zetel	gemeente Hoevelaken
Eerste inschrijving handelsregister	11-11-2015
Datum akte van oprichting	06-11-2015
Datum akte laatste statutenwijziging	01-02-2016
Geplaatst kapitaal	EUR 100,00
Gestort kapitaal	EUR 100,00

Onderneming

Handelsnaam	Windpark Vermeer Zuid B.V.
Startdatum onderneming	06-11-2015 (datum registratie: 11-11-2015)
Activiteiten	SBI-code: 35112 - Productie van elektriciteit door windenergie
Werkzame personen	0

Vestiging

Vestigingsnummer	000033348405
Handelsnaam	Windpark Vermeer Zuid B.V.
Bezoekadres	Zuiderinslag 4 d, 3871MR Hoevelaken
Postadres	Postbus 100, 3870CC Hoevelaken
Telefoonnummer	0884321500
Faxnummer	0848722270
Internetadres	www.yardenergy.com
E-mailadres	info@yardenergy.com
Datum vestiging	06-11-2015 (datum registratie: 11-11-2015)
Activiteiten	SBI-code: 35112 - Productie van elektriciteit door windenergie Werwerving, exploitatie, financiering, beheer, handel en ontwikkeling van één of meer windturbines.
Werkzame personen	0

Enig aandeelhouder

Naam	Windpark Vermeer B.V.
Bezoekadres	Zuiderinslag 4 d, 3871MR Hoevelaken
Ingeschreven onder KvK-nummer	64520102
Enig aandeelhouder sedert	06-11-2015 (datum registratie: 11-11-2015)

Bestuurder

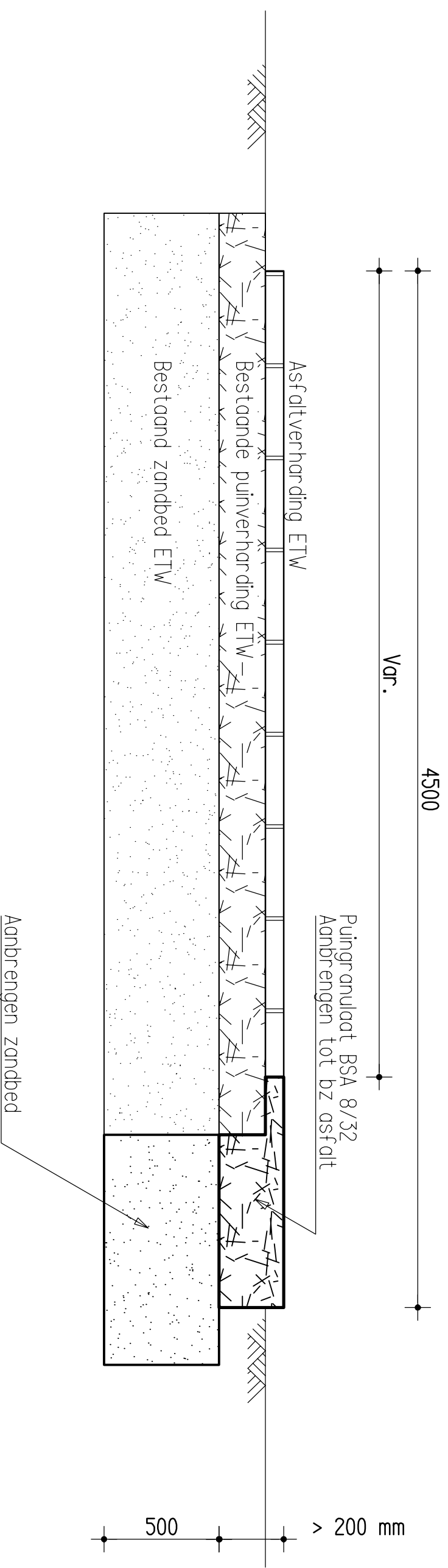
Naam	Yard Energy Development B.V.
Bezoekadres	Zuiderinslag 4 d, 3871MR Hoevelaken
Ingeschreven onder KvK-nummer	59469269
Datum in functie	06-11-2015 (datum registratie: 11-11-2015)
Titel	Algemeen directeur
Bevoegdheid	Alleen/zelfstandig bevoegd

Gegevens zijn vervaardigd op 01-02-2016 om 16.29 uur.

BIJLAGE 4

TECHNISCHE TEKENINGEN WEGEN



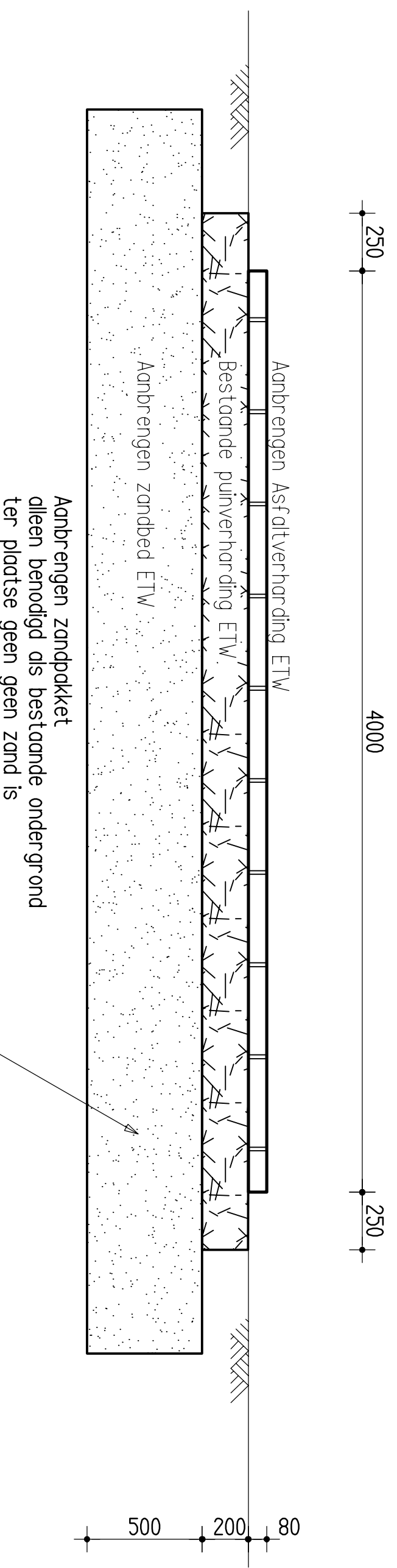


Principedetail A: Verbreden bestaande Erftoegangswegen
 Schaal 1:20

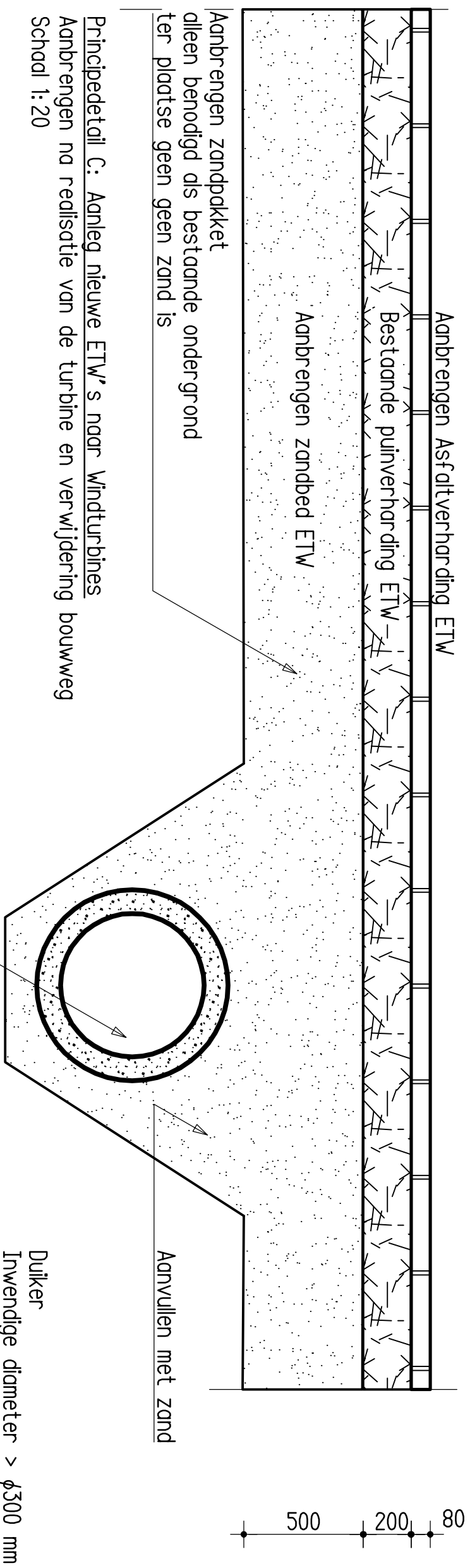
abtc

datum 25-11-2016 getekend SBR schaal 1:20 werkcode 13469 tek.nr. c13_03_10

detail 1



Principedetail B: Aanleg nieuwe ETW's naar Windturbines
 Aanbrengen na realisatie van de turbine en verwijdering bouwweg
 Schaal 1:20




Principedetail C: Aanleg nieuwe ETW's naar Windturbines
 Aanbrengen na realisatie van de turbine en verwijdering bouwweg
 Schaal 1:20

abtc

datum 25-11-2016 getekend SBR schaal 1:20 werkcode 13469 tek.nr. ct3_03_10

detail 3



Principedetail D: Tijdelijke bouwweg ten behoeve van Windturbines
Schaal 1:20

datum 25-11-2016 getekend SBR schaal 1:20 werkcode 13469 tek.nr. ct3_03_10

abtc

detail 4

BIJLAGE 5

**MACHTIGINGSFORMULIER
WINDPARK VERMEER ZUID**



Machtiging

Ondertekening aanvraag vergunningen en ontheffingen met bijlagen

Ten behoeve van de aanvragen voor vergunningen en ontheffingen voor het windturbineproject WINDPARK VERMEER ZUID bestaande uit een 4-tal windturbines met bijbehorende werken machtigt ondergetekende J.F.W. Rijntalder van Pondera Consult B.V., gevestigd aan de Welbergweg 49 te 7556 PE Hengelo (Ov.) voor het ondertekenen van alle aanvragen voor vergunningen en ontheffingen en bijlagen namens:

Aanvrager: WINDPARK VERMEER ZUID B.V.

Vertegenwoordigd door: YARD ENERGY DEVELOPMENT B.V.

Adres: ZUIDERINSLAG 4-D, 3871 MR
HOEVELAKEN

Plaats en datum: HOEVELAKEN, 2-2-2016

Handtekening: 

Ik, J.F.W. Rijntalder, ben bekend met deze machtiging. Met deze machtiging treed ik niet in de plaats van bovengetekende als aanvrager, maar teken de aanvragen en bijlagen namens bovengetekende.

Pondera Consult B.V.
Welbergweg 49
7556 PE Hengelo (Ov.)

Ondertekend te Hengelo op 2-2-2016

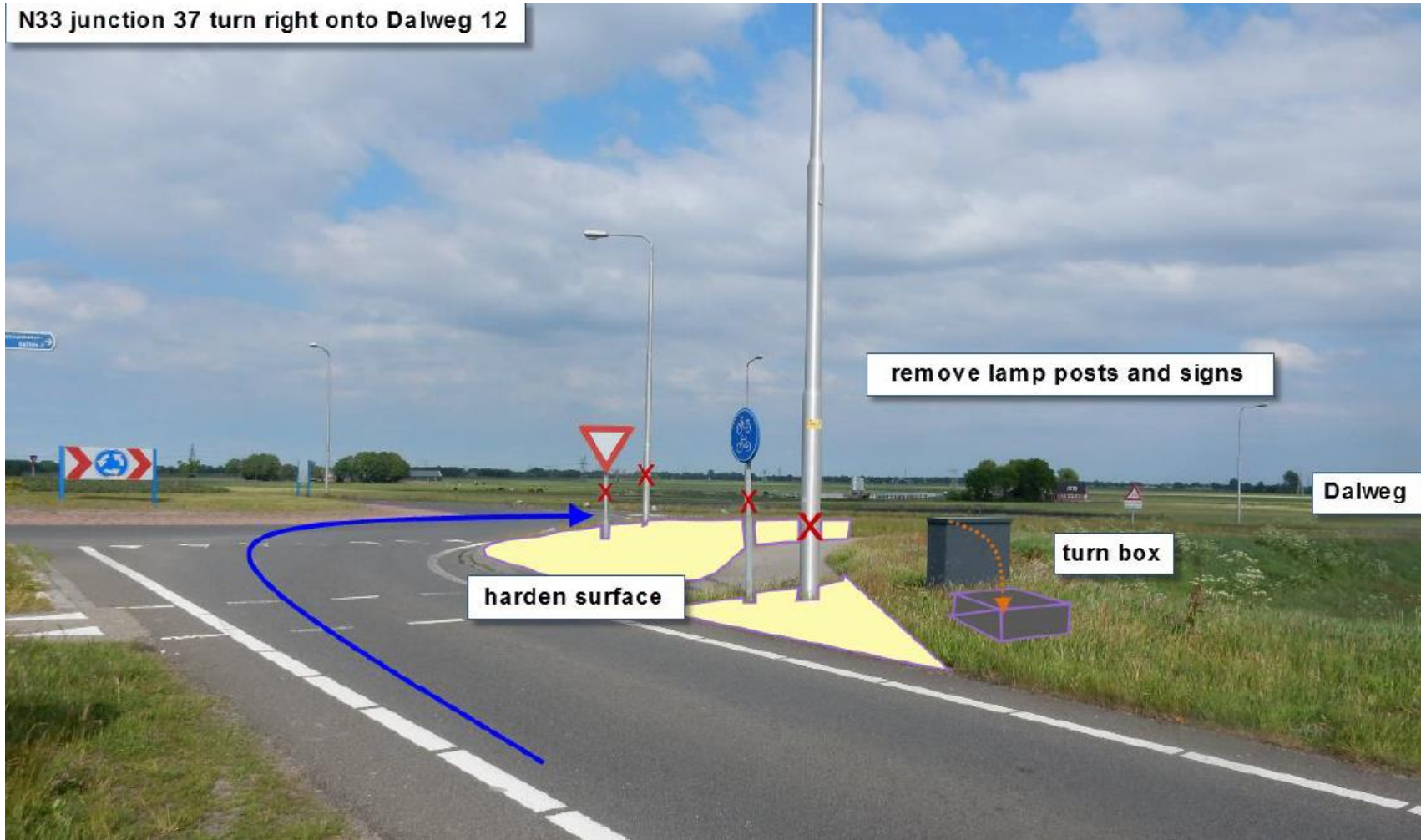

J.F.W. Rijntalder
Directeur

BIJLAGE 6

ILLUSTRERENDE FIGUUR



N33 junction 37 turn right onto Dalweg 12



remove lamp posts and signs

Dalweg

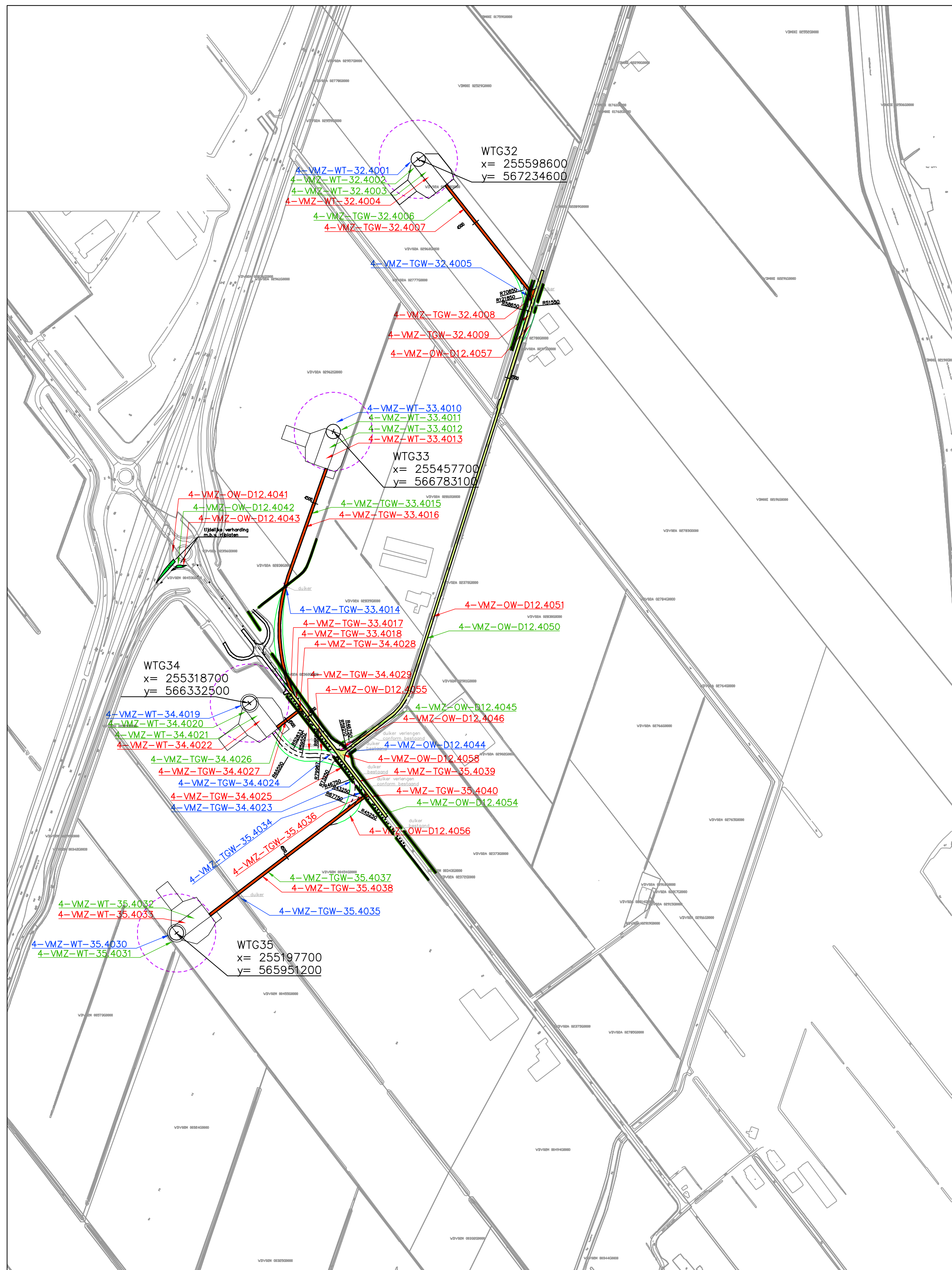
harden surface



turn box



BIJLAGE 7



OBJECTEN MATRIX





 nieuwe permanente weg breed 4 m
 semi permanente weg

 bestaande weg, indien nodig tot 4 m verbreden
 tijdelijke weg

 tijdelijke verharding na realisatie wijkpark verwijderen
 alternatief

 buisleiding gevaartje Inhoud, Casurie
 buisleiding gevaartje Inhoud, NH
 buisleiding gevaartje Inhoud, Waterschap Hunze en Aa's
 2-VMN- Gemeente
 2-VMN- Provincie
 2-VMN- Waterschap
 2-VMN- Rijkswaterstaat

Vermeer Zuid

0	Objectnaam	Maatregelnummer	Omschrijving maatregel	Toelichting	Verantwoordelijke	Bevoegd gezag	BG2	BG3	opmerkingen	Kolom5
4001	4-VMZ-WT-32	4-VMZ-WT-32.4001	Bouwputbemaling tbv mastfundatie	Grondwateronttrekking tbv droge bouwput bij aanleg mastfundatie		Waterschap Hunze en Aa's			geen vergunning benodigd; in overleg met Waterschap bepaald	
4002	4-VMZ-WT-32	4-VMZ-WT-32.4002	Ontgronding tbv mastfundatie	Ontgronding tbv het aanbrengen van de mastfundatie		Provincie Groningen			vergunningsvrij - uitzondering conform POV	
4003	4-VMZ-WT-32	4-VMZ-WT-32.4003	Ontgronding tbv opstelplaats	Ontgronding tbv het realiseren van de opstelplaats		Provincie Groningen			vergunningsvrij - uitzondering conform POV	
4004	4-VMZ-WT-32	4-VMZ-WT-32.4004	Aanleggen opstelplaats	Aanleggen van de opstelplaats		Gemeente Veendam				
4005	4-VMZ-TGW-32	4-VMZ-TGW-32.4005	Aanleggen duiker	Aanleggen duiker voor de tijdelijke en permanente toegangsweg		Waterschap Hunze en Aa's				
4006	4-VMZ-TGW-32	4-VMZ-TGW-32.4006	Ontgronding tbv toegangsweg	Ontgronding tbv de toegangsweg		Provincie Groningen			ontgrondingsvergunning	
4007	4-VMZ-TGW-32	4-VMZ-TGW-32.4007	Aanleggen permanente toegangsweg	Aanleggen permanente toegangsweg		Gemeente Veendam				
4008	4-VMZ-TGW-32	4-VMZ-TGW-32.4008	Aanleggen permanente uitweg	Aanleggen permanente uitweg op de Jan Kokweg		Gemeente Veendam				
4009	4-VMZ-TGW-32	4-VMZ-TGW-32.4009	Aanleg tijdelijke uitweg	Aanleg tijdelijke uitweg tbv het lange transport		Gemeente Veendam				
4010	4-VMZ-WT-33	4-VMZ-WT-33.4010	Bouwputbemaling tbv mastfundatie	Grondwateronttrekking tbv droge bouwput bij aanleg mastfundatie		Waterschap Hunze en Aa's			geen vergunning benodigd; in overleg met Waterschap bepaald	
4011	4-VMZ-WT-33	4-VMZ-WT-33.4011	Ontgronding tbv mastfundatie	Ontgronding tbv het aanbrengen van de mastfundatie		Provincie Groningen			vergunningsvrij - uitzondering conform POV	
4012	4-VMZ-WT-33	4-VMZ-WT-33.4012	Ontgronding tbv opstelplaats	Ontgronding tbv het realiseren van de opstelplaats		Provincie Groningen			vergunningsvrij - uitzondering conform POV	
4013	4-VMZ-WT-33	4-VMZ-WT-33.4013	Aanleggen opstelplaats	Aanleggen van de opstelplaats		Gemeente Veendam				
4014	4-VMZ-TGW-33	4-VMZ-TGW-33.4014	Aanleggen duiker	Aanleggen duiker voor de tijdelijke en permanente toegangsweg		Waterschap Hunze en Aa's				
4015	4-VMZ-TGW-33	4-VMZ-TGW-33.4015	Ontgronding tbv toegangsweg	Ontgronding tbv de toegangsweg		Provincie Groningen			ontgrondingsvergunning	
4016	4-VMZ-TGW-33	4-VMZ-TGW-33.4016	Aanleggen permanente toegangsweg	Aanleggen permanente toegangsweg		Gemeente Veendam				
4017	4-VMZ-TGW-33	4-VMZ-TGW-33.4017	Aanleggen permanente uitweg	Aanleggen permanente uitweg op de Dalweg 12		Gemeente Veendam				
4018	4-VMZ-TGW-33	4-VMZ-TGW-33.4018	Aanleg tijdelijke uitweg	Aanleg tijdelijke uitweg tbv het lange transport		Gemeente Veendam				
4019	4-VMZ-WT-34	4-VMZ-WT-34.4019	Bouwputbemaling tbv mastfundatie	Grondwateronttrekking tbv droge bouwput bij aanleg mastfundatie		Waterschap Hunze en Aa's			geen vergunning benodigd; in overleg met Waterschap bepaald	
4020	4-VMZ-WT-34	4-VMZ-WT-34.4020	Ontgronding tbv mastfundatie	Ontgronding tbv het aanbrengen van de mastfundatie		Provincie Groningen			vergunningsvrij - uitzondering conform POV	
4021	4-VMZ-WT-34	4-VMZ-WT-34.4021	Ontgronding tbv opstelplaats	Ontgronding tbv het realiseren van de opstelplaats		Provincie Groningen			vergunningsvrij - uitzondering conform POV	
4022	4-VMZ-WT-34	4-VMZ-WT-34.4022	Aanleggen opstelplaats	Aanleggen van de opstelplaats		Gemeente Veendam				
4023	4-VMZ-TGW-34	4-VMZ-TGW-34.4023	Verlengen bestaande duiker	Verlengen bestaande duiker voor de tijdelijke toegangsweg		Waterschap Hunze en Aa's			Vergunningvrij	
4024	4-VMZ-TGW-34	4-VMZ-TGW-34.4024	Aanleg duiker	Aanleggen nieuwe duiker tbv permanente toegangsweg		Waterschap Hunze en Aa's				
4025	4-VMZ-TGW-34	4-VMZ-TGW-34.4025	Kappen bomen	kappen bomen aan de zuidzijde van de Dalweg12		Gemeente Veendam				
4026	4-VMZ-TGW-34	4-VMZ-TGW-34.4026	Ontgronding tbv toegangsweg	Ontgronding tbv de toegangsweg		Provincie Groningen			ontgrondingsvergunning	
4027	4-VMZ-TGW-34	4-VMZ-TGW-34.4027	Aanleggen permanente toegangsweg	Aanleggen permanente toegangsweg		Gemeente Veendam				
4028	4-VMZ-TGW-34	4-VMZ-TGW-34.4028	Aanleggen permanente uitweg	Aanleggen permanente uitweg op de Jan Kokweg		Gemeente Veendam				
4029	4-VMZ-TGW-34	4-VMZ-TGW-34.4029	Aanleg tijdelijke uitweg	Aanleg tijdelijke uitweg tbv het lange transport		Gemeente Veendam				
4030	4-VMZ-WT-35	4-VMZ-WT-35.4030	Bouwputbemaling tbv mastfundatie	Grondwateronttrekking tbv droge bouwput bij aanleg mastfundatie		Waterschap Hunze en Aa's			geen vergunning benodigd; in overleg met Waterschap bepaald	
4031	4-VMZ-WT-35	4-VMZ-WT-35.4031	Ontgronding tbv mastfundatie	Ontgronding tbv het aanbrengen van de mastfundatie		Provincie Groningen			vergunningsvrij - uitzondering conform POV	
4032	4-VMZ-WT-35	4-VMZ-WT-35.4032	Ontgronding tbv opstelplaats	Ontgronding tbv het realiseren van de opstelplaats		Provincie Groningen			vergunningsvrij - uitzondering conform POV	
4033	4-VMZ-WT-35	4-VMZ-WT-35.4033	Aanleggen opstelplaats	Aanleggen van de opstelplaats		Gemeente Veendam				
4034	4-VMZ-TGW-35	4-VMZ-TGW-35.4034	Verlengen bestaande duiker	Verlengen bestaande duiker voor de tijdelijke toegangsweg		Waterschap Hunze en Aa's			Vergunningvrij	
4035	4-VMZ-TGW-35	4-VMZ-TGW-35.4035	Aanleg duiker	Aanleggen nieuwe duikers tbv permanente toegangsweg		Waterschap Hunze en Aa's				
4036	4-VMZ-TGW-35	4-VMZ-TGW-35.4036	Kappen bomen	kappen bomen aan de zuidzijde van de Dalweg12		Gemeente Veendam				
4037	4-VMZ-TGW-35	4-VMZ-TGW-35.4037	Ontgronding tbv toegangsweg	Ontgronding tbv de toegangsweg		Provincie Groningen			ontgrondingsvergunning	
4038	4-VMZ-TGW-35	4-VMZ-TGW-35.4038	Aanleggen permanente toegangsweg	Aanleggen permanente toegangsweg		Gemeente Veendam				
4039	4-VMZ-TGW-35	4-VMZ-TGW-35.4039	Aanleggen permanente uitweg	Aanleggen permanente uitweg op de Jan Kokweg		Gemeente Veendam				
4040	4-VMZ-TGW-35	4-VMZ-TGW-35.4040	Aanleg tijdelijke uitweg	Aanleg tijdelijke uitweg tbv het lange transport		Gemeente Veendam				
4041	4-VMZ-OW-D12	4-VMZ-OW-D12.4041	Verwijderen straatmeubilair	Straatmeubilair bij rotonde opnemen en in depot plaatsen		Gemeente Veendam				
4042	4-VMZ-OW-D12	4-VMZ-OW-D12.4042	Ontgronden tbv tijdelijke verharding	Ontgronden tbv van tijdelijke verharding bij de rotonde		Provincie Groningen			nvt	
4043	4-VMZ-OW-D12	4-VMZ-OW-D12.4043	Aanbrengen tijdelijke verharding	Aanbrengen fundering en rijplaten bij de rotonde		Gemeente Veendam Rijkswaterstaat				
4044	4-VMZ-OW-D12	4-VMZ-OW-D12.4044	Aanleggen duiker	Aanleggen duiker tbv tijdelijke verharding bocht Dalweg 12-Jan Kokweg		Waterschap Hunze en Aa's				
4045	4-VMZ-OW-D12	4-VMZ-OW-D12.4045	Ontgronden tbv tijdelijke verharding	Ontgronden tbv tijdelijke bocht lang verkeer		Provincie Groningen			nvt	
4046	4-VMZ-OW-D12	4-VMZ-OW-D12.4046	Aanleg tijdelijke verharding	Aanbrengen tijdelijke verharding tbv lang verkeer		Gemeente Veendam				
4050	4-VMZ-OW-JKW	4-VMZ-OW-JKW.4050	Ontgronding nieuwe wegbreedte	Ontgronding tbv de fundering en verbreding Jan Kokweg		Provincie Groningen			ontgrondingsvergunning	
4051	4-VMZ-OW-JKW	4-VMZ-OW-JKW.4051	Aanleggen nieuwe weg	Funderen en aanleggen verbreding Zuiderweg		Gemeente Veendam				
4054	4-VMZ-OW-D12	4-VMZ-OW-D12.4054	Ontgronding nieuwe wegbreedte	Ontgronding tbv de fundering en verbreding Dalweg12		Provincie Groningen			ontgrondingsvergunning	
4055	4-VMZ-OW-D12	4-VMZ-OW-D12.4055	Aanleg tijdelijke uitweg	Aanleg tijdelijke uitweg tbv het lange transport (WT34)		Gemeente Veendam				
4056	4-VMZ-OW-D12	4-VMZ-OW-D12.4056	Aanleg tijdelijke uitweg	Aanleg tijdelijke uitweg tbv het lange transport (WT35)		Gemeente Veendam				
4057	4-VMZ-OW-JKW	4-VMZ-OW-JKW.4057	Aanleg tijdelijke uitweg	Aanleg tijdelijke uitweg tbv het lange transport (WT32)		Gemeente Veendam				
4058	4-VMZ-OW-D12	4-VMZ-OW-D12.4058	Aanleg tijdelijke weg	Aanleg tijdelijke weg tbv het lange transport (T-splitting)		Gemeente Veendam				

Windpark	Deelgebied	Categorie	Subobject	Objectnaam	Omschrijving
4	VMZ	WT	32	4-VMZ-WT-32	Windturbine 32 incl. definitieve en tijdelijke opstelplaats
4	VMZ	WT	33	4-VMZ-WT-33	Windturbine 33 incl. definitieve en tijdelijke opstelplaats
4	VMZ	WT	34	4-VMZ-WT-34	Windturbine 34 incl. definitieve en tijdelijke opstelplaats
4	VMZ	WT	35	4-VMZ-WT-35	Windturbine 35 incl. definitieve en tijdelijke opstelplaats
4	VMZ	TGW	32	4-VMZ-TGW-32	Toegangsweg windturbine 32 incl. kruising
4	VMZ	TGW	33	4-VMZ-TGW-33	Toegangsweg windturbine 33 incl. kruising
4	VMZ	TGW	34	4-VMZ-TGW-34	Toegangsweg windturbine 34 incl. kruising
4	VMZ	TGW	35	4-VMZ-TGW-35	Toegangsweg windturbine 35 incl. kruising
4	VMZ	OW	D12	4-VMZ-OW-D12	Erftoegangsweg Dalweg 12
4	VMZ	OW	JKW	4-VMZ-OW-JKW	Erftoegangsweg Jan Kokweg

Code	Deelgebied	Verantwoordelijke	Code	Categorie	Bevoegd gezag
EKP	Eekerpolder	YARD	WT	Windturbine	Gemeente Veendam
VMN	Vermeer Noord	Innogy	OW	Openbare wegen	Gemeente Menterwolde
VMM	Vermeer Midden		PW	Privé wegen	Gemeente Oldambt
VMZ	Vermeer Zuid		TGW	Toegangsweg windturbines	Provincie Groningen
			KL	Kabels en Leidingen	Waterschap Hunze en Aa's
					Rijkswaterstaat
					ProRail
			ZUB	Afrit lus A7-N33 nabij WTG1 - enkel YARD	
			TRW	Trekweg - enkel YARD	
			N33	Afrit N33 nabij WTG7 - gezamenlijk met innogy	
			DUA	Ontsluiting Duurkenakker - gezamenlijk met innogy	
			DUAW	Rotonde Duurkenakker west - enkel YARD	
			VEW	Vennenweg - gezamenlijk met innogy	
			VEWN	Vennenweg - enkel YARD	
			RTP	Rotonde Duurkenakker/Spoorhavenweg (Tussenklappen Polder) - enkel YARD	