

AANVRAAG WBR-VERGUNNING WINDPARK VERMEER MIDDEN

INHOUDSOPGAVE

BIJLAGE 0	AANVRAAGFORMULIER
BIJLAGE 1	TOELICHTING
BIJLAGE 2	INGETEKENDE KAARTEN
BIJLAGE 3	UITTREKSEL KVK
BIJLAGE 4	TECHNISCHE TEKENINGEN WEGEN
BIJLAGE 5	MACHTIGINGSFORMULIER WP VERMEER ZUID
BIJLAGE 6	ILLUSTRERENDE FIGUREN
BIJLAGE 7	OBJECTENMATRIX

BIJLAGEN

AANVRAAGFORMULIER





Aanvraag Wbr beschikking

Ten behoeve van

Vraagt u de vergunning voor uzelf aan? Nee

Gemachtigde is: * Bedrijf

Aanvrager is: Bedrijf

Gegevens Gemachtigde

Bedrijfsnaam	Pondera Consult B.V.		
Achternaam contactpersoon *	Rijntalder	Dhr.	
Voorletter(s)	J.F.W.	Voornaam	Hans
		Tussenvoegsel	
KVK / BIN			
Adres	Welbergweg	Nummer	49
		Toevoeging	
Postcode / Plaats	7556 PE	Hengelo	Land
			Nederland
Postbusnummer			
Postcode / Plaats			Land
			Nederland
E-mail	d.oudelansink@ponderaconsult.com		
Telefoonnummer	0611523876	Faxnummer	
kenmerk gemachtigde			

Gegevens Aanvrager

Bedrijfsnaam	Windpark Vermeer Midden B.V.		
Achternaam contactpersoon *	Van der Puijl	Mevr.	
Voorletter(s)	M	Voornaam	Marleen
		Tussenvoegsel	
KVK / BIN	64530795		
Adres	Zuiderinslag	Nummer	4
		Toevoeging	d
Postcode / Plaats	3871 MR	Hoevelaken	Land
			Nederland
Postbusnummer			
Postcode / Plaats			Land
			Nederland
E-mail	Info@yardenergy.com		
Telefoonnummer	0884321500	Faxnummer	

Doel waarvoor de aanvraag geldt

Selecteer het doel waarvoor deze aanvraag geldt.
Verhardingen

Tevens eigenaar / eigendom

Zijn de percelen waar u werkzaamheden wilt uitvoeren eigendom van de aanvrager?

Nee

Zijn de percelen eigendom van De Staat (zoals Rijkswaterstaat of RVOB (Rijksvastgoed- en Ontwikkelingsbedrijf))? Ja

Waarom? (doel / belang)

Wat wilt u gaan doen / maken en waarvoor dient het? (maximaal 8 regels gebruiken)

Zie bijlage 1

Motivering van de aanvraag (maximaal 7 regels gebruiken)

Zie bijlage 1

Betreft het aangevraagde werk een uitbreiding / wijziging van een bestaande situatie?

Ja

Is er reeds eerder een Wbr vergunning verstrekt?

Nee

Hoe? (uitvoeringswijze)

Hoe zullen de werkzaamheden worden uitgevoerd? (maximaal 7 regels gebruiken)

Zie bijlage 1

Waar? Locatiegegevens / kadastrale gegevens / situatie tekening

Adresgegevens van de locatie

Gemeente

Veendam

Postcode

Betreft

Rivier / kanaal / Rijksweg

Naam

WT31 nabij N33

Naam loswal / kade / steiger

Kilometrerings

Zijde

<Maak uw keuze>

Kadastrale gegevens bekend bij gemeente . . . , sectie . . . , nummer . . .

X-coördinaat

257246,4

Y-coördinaat

569670,1

Wanneer + periode (instandhouding)

Wat is de gewenste aanvangsdatum van de werkzaamheden?

01-01-2019

Is het resultaat van de werkzaamheden van tijdelijke of permanente aard?

Tijdelijk

Tot welke datum wilt u het werk instandhouden?

01-07-2021

Kostprijs / raming van de werkzaamheden (leges)

Wat is de kostprijs of raming van de kosten (exclusief BTW) van het aangevraagde werk?

> EUR 2400,-

heeft u een afwijkend adres voor de factuur?

Nee

Bijlagen

Situatietekening (algemeen)

2728879_Bijlage_2_Ingetekende_kaarten.pdf

Overzicht toe te passen materialen

2728880_Bijlage_4_Technische_tekeningen_wegen.pdf

Kadastrale gegevens (algemeen)

Specificatie van gewenste wijzigingen en bijbehorende vergunning(en) (datum en nummer)

Overige relevante bijlage

2728881_Bijlage_1_Toelichting_op_de_aanvraag.pdf

Overige relevante bijlage

2728882_Bijlage_3_Uittreksel_KvK_Windpark_Vermeer_Midden_BV.pdf

Overige relevante bijlage	2728883_Bijlage_5_Machtigingsformulier_Windpark_Vermeer_Midden.pdf
Overige relevante bijlage	2728884_Bijlage_6_Illustrerende_figuren.pdf
Overige relevante bijlage	2728885_Bijlage_7_Objectenmatrix.pdf

Ik verklaar hierbij deze **aanvraag** naar waarheid te hebben ingevuld.

BIJLAGE 1

TOELICHTING OP DE AANVRAAG



709016
23-12-2016

BIJLAGE 1

TOELICHTING AANVRAAG

WBR- VERGUNNING

WINDPARK VERMEER

MIDDEN

Windpark Vermeer Midden B.V.

Definitief



Duurzame oplossingen in
energie, klimaat en milieu

Postbus 579
7550 AN Hengelo
Telefoon (074) 248 99 40

Documenttitel	Bijlage 1 Toelichting aanvraag Wbr- vergunning windpark Vermeer Midden
Soort document	Definitief
Datum	23-12-2016
Projectnummer	709016
Opdrachtgever	Windpark Vermeer Midden B.V.
Auteur	Jan-Willem Broersma, Pondera Consult
Vrijgave	Dion Oude Lansink, Pondera Consult

INHOUDSOPGAVE

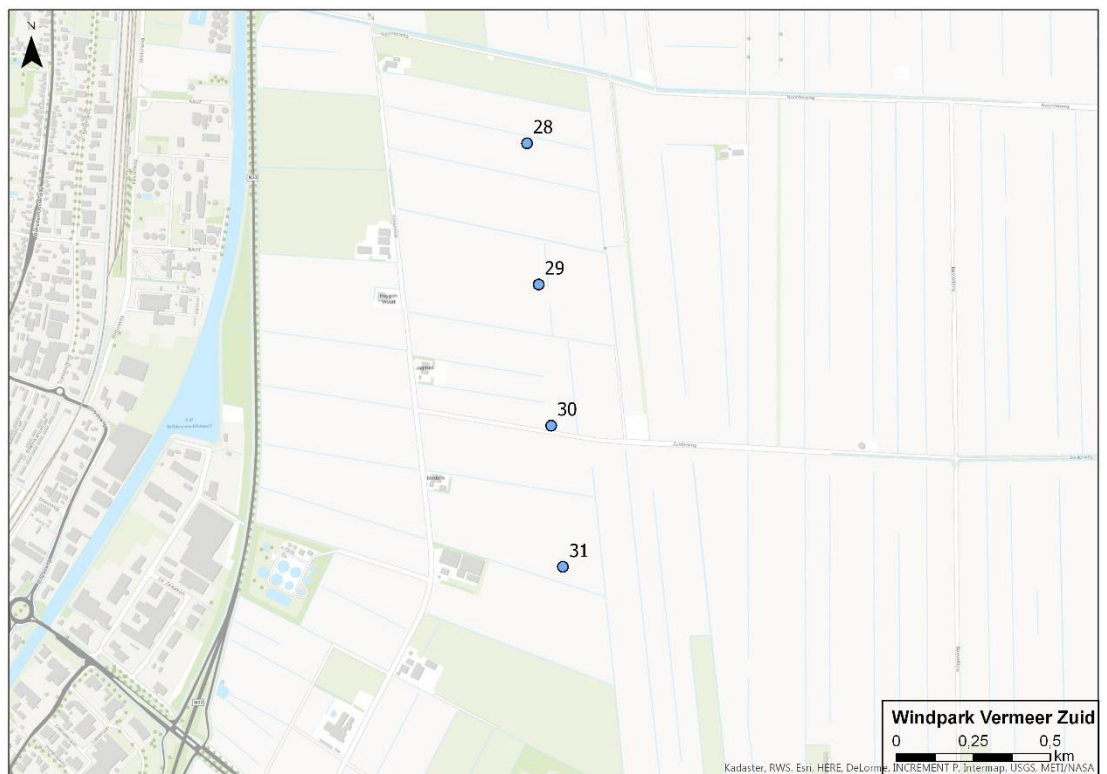
1	Toelichting op de aanvraag	1
1.1	Inleiding	1
1.2	Procedure en bevoegd gezag	3
1.3	Onderdelen van de aanvraag	3
1.4	Gegevens initiatiefnemer	3
1.5	Overige vergunningen	4
2	Locatie	5
2.1	Inleiding	5
2.2	Locatie van tijdelijke verhardingen	5
3	Werkzaamheden	6
3.1	Aanleg van tijdelijke verhardingen op rijkswaterstaatwerken	6
3.2	Verkeerssituatie	6
3.3	Tijdsraming en kostenraming werkzaamheden	6
4	Bijlagen	7

1 TOELICHTING OP DE AANVRAAG

1.1 Inleiding

Windpark Vermeer Midden B.V. ontwikkeld het windpark met de naam Windpark Vermeer Midden (hierna ook aangeduid met 'het windpark'). Het windpark bestaat uit 4 windturbines, 4 kraanopstellingen en 1 inkoopstation. In Figuur 1.1 zijn de locaties (blauw) van de windturbines weergegeven. Voor dit windpark is in een eerder stadium al een omgevingsvergunning voor bouw en milieu aangevraagd bij de Gemeente Veendam. In de huidige fase worden vergunningen aangevraagd voor werkzaamheden die ten behoeve van de aanleg en exploitatie van het windpark moeten worden uitgevoerd. Onderdeel van deze werkzaamheden is het aanleggen van tijdelijke verhardingen op Rijkswaterstaatwerken. De voorliggende aanvraag betreft de vergunning op grond van de Wet beheer Rijkswaterstaatwerken. Dit rapport vormt de toelichting op de aanvraag van deze vergunning voor Windpark Vermeer Midden.

Figuur 1.1: Windturbine locaties



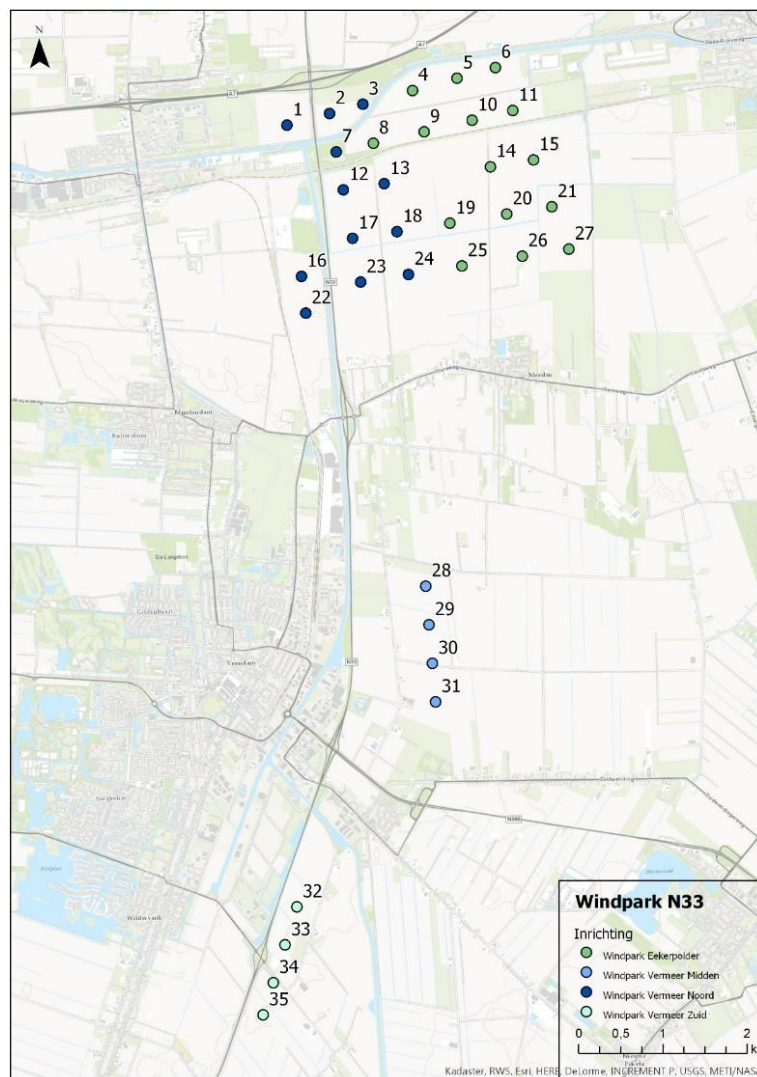
Windpark Vermeer Midden is onderdeel van Windpark N33 (hierna ook aangeduid met 'het plan'), dat bestaat uit vier deelparken met in totaal 35 windturbines. De initiatiefnemers van de vier deelparken werken samen voor de realisatie van Windpark N33 en stemmen de voorbereidingen samen af.

Windpark N33 ligt in de provincie Groningen in de gemeenten Menterwolde, Oldambt en Veendam. Het ligt aan weerszijden van de rijksweg N33, tussen Veendam in het zuiden, de A7 in het noorden, Zuidbroek in het westen en Scheemda in het oosten. De overige nabijgelegen dorpskernen zijn Zuidbroek, Muntendam, Meeden, Westerlee en Wildervank. De windturbineposities van Windpark N33 zijn weergegeven in Figuur 1.2.

Het totale plan van Windpark N33 heeft een capaciteit van meer dan 100 MW opgesteld vermogen. Op basis van de Energiewet 1998 vallen dergelijke projecten onder de Rijkscoördinatieregeling. Het project moet planologisch mogelijk worden gemaakt met een ruimtelijk besluit. Bij de rijkscoördinatieregeling (RCR) kan dit met een rijksinpassingsplan gebeuren. Dit rijksinpassingsplan treedt bij vaststelling in de plaats van de gemeentelijke bestemmingsplannen.

Windpark Vermeer Noord bevindt zich in het middelste deel van het gebied. De overige 31 windturbines behoren tot de andere drie deelparken.

Figuur 1.2: Windpark N33



Leeswijzer

Dit document volgt de opbouw en inhoud van het Aanvraagformulier Wbr beschikking. In deze 'Bijlage 1' van het formulier wordt in hoofdstuk 1 ingegaan op het algemene deel van de aanvraag en bevat dit hoofdstuk tevens de informatie over aanvrager en indiener. Vervolgens worden in hoofdstuk 2 de locatie(s) beschreven waarvoor een vergunning wordt aangevraagd. In hoofdstuk 3 wordt de aanvraag voor het aanleggen van tijdelijke verhardingen op rijkswaterstaatwerken verder toegelicht. Technische en juridische informatie van de geplande werkzaamheden komt in dit hoofdstuk ter sprake.

1.2 Procedure en bevoegd gezag

Op grond van artikel 2 van de Wet beheer rijkswaterstaatwerken (Wbr) is het verboden om zonder vergunning op, onder of over waterstaatwerken werken te maken of te behouden. Ook het plaatsen van vaste stoffen of voorwerpen op, in of onder een waterstaatwerk zonder vergunning is op grond van dit artikel verboden. Rijkswaterstaat is bevoegd gezag voor het verlenen van een Wbr- vergunning.

1.3 Onderdelen van de aanvraag

Met de voorliggende vergunningaanvraag vraagt Windpark Vermeer Midden B.V. een vergunning op grond van de Wet beheer rijkswaterstaatwerken aan voor de volgende werkzaamheden:

- Het aanleggen van tijdelijke verhardingen op rijkswaterstaatwerken

1.4 Gegevens initiatiefnemer

In onderstaande tabel worden de gegevens van de initiatiefnemer weergegeven. De initiatiefnemer is gelijk aan de aanvrager van de omgevingsvergunning.

Tabel 1.1 Gegevens initiatiefnemer

Bedrijf	
KvK-nummer	64530795
Vestigingsnummer	000033348383
Statutaire naam	Windpark Vermeer Midden B.V.
Handelsnaam	Windpark Vermeer Midden B.V.
Contactpersoon	
Voorletters	M.
Achternaam	van der Puijl
Functie	Senior Project Manager
Geslacht	Vrouw
Vestigingsadres bedrijf	
Postcode	3871 MR

Huisnummer	4d
Straatnaam	Zuiderinslag
Woonplaats	Hoevelaken
Contactgegevens	
Telefoonnummer	0884321500
E-mailadres	Info@yardenergy.com

De initiatiefnemer wordt bijgestaan door een adviesbureau. De aangegeven contactpersoon van het adviesbureau in onderstaande tabel is tevens de gemachtigde voor het indienen van de omgevingsvergunning. De machtiging is ingediend samen met de aanvraag (bijlage 5).

Tabel 1.2 Gegevens adviseur

Bedrijf	Pondera Consult b.v.
Contactpersoon	
Voorletters	J.F.W.
Achternaam	Rijntalder
Functie	Directeur
Geslacht	Man
Vestigingsadres bedrijf	
Postcode	7556 PE
Huisnummer	49
Straatnaam	Welbergweg
Woonplaats	Hengelo
Contactgegevens	
Telefoonnummer	074 248 99 40
E-mailadres	h.rijntalder@ponderaconsult.com

1.5 Overige vergunningen

Voor Windpark N33 zijn in een eerder stadium reeds vergunningen aangevraagd in het kader van:

- Wabo (Bouw en Milieu);
- Flora en Faunawet;
- Natuurbeschermingswet 1998;
- Waterwet (lozing hemelwater van bodembeschermende voorziening, trafostation deelpark Eekerpolder).

De betreffende ontwerpbesikkingen zijn, samen met het ontwerp inpassingsplan, op 29 september 2016 ter inzage gelegd.

2 LOCATIE

2.1 Inleiding

Ten behoeve van de aanleg en van het windpark worden tijdelijke verhardingen aangelegd op de langs aanvoerroutes naar de bouwlocaties. Enkele van deze verhardingen moeten worden aangelegd op rijkswaterstaatwerken. In dit hoofdstuk wordt beschreven op welke plekken deze werkzaamheden op rijkswaterstaatwerken zullen moeten plaatsvinden. In bijlage 7 is een kaart opgenomen met daarop maatregelen die genomen worden tijdens de aanleg van het windpark. Ook aan te leggen objecten worden op deze kaart aangegeven. Enkel de kabels zijn niet opgenomen.

2.2 Locatie van tijdelijke verhardingen

Het gaat hier om tijdelijke verhardingen rondom de rotonde op de kruising van de afrit van de N33 en de N366. In Tabel 2.1 zijn de perceelsnummers opgenomen van deze locaties. De tijdelijke verhardingen zijn op kaart ingetekend. Deze kaarten zijn te vinden in bijlage 2.

Tabel 2.1

Kadastrale aanduiding	Toevoerroute voor windturbine (WT28, WT29, WT30, WT31)
VDM00N 00491G0000 (Ronde en Afrit N33)	WT28 t/m 31

3 WERKZAAMHEDEN

3.1 Aanleg van tijdelijke verhardingen op rijkswaterstaatwerken

Op bepaalde plekken van de aanvoerroute naar de bouwlocaties dienen enkele tijdelijke verhardingen te worden aangelegd, om groot transport mogelijk te maken. Enkele van deze 'weg uitbreidende voorzieningen' zullen worden aangelegd op rijkswaterstaatwerken. Voor het aanleggen van deze tijdelijke verhardingen is een vergunning verplicht op grond van art. 2, lid 1, onder b van de Wbr. Deze voorzieningen zullen na de aanleg van het windpark weer worden verwijderd. De verhardingen worden aangelegd bovenop het maaiveld. Mogelijke uitvoeringen van de tijdelijke verhardingen zijn granulaat (zie doorsnedetekening van bijlage 4) of rijplaten/stelconplaten.

3.2 Verkeerssituatie

Zoals aangegeven in paragraaf 3.1 zullen de aan te leggen verhardingen worden gebruikt tijdens de aanlegfase van het windpark, om groot vervoer mogelijk te maken. Het gebruik van de tijdelijke verhardingen zullen een tijdelijke wijziging in de verkeerssituatie teweeg brengen. Graag ontvangen wij aanvullende voorschriften, verbonden aan de vergunning, die wij in acht moeten nemen tijdens het transporteren van grote voertuigen over de aan te leggen verhardingen. In bijlage 6 zijn figuren te vinden die de gevolgen van de werkzaamheden illustreren.

3.3 Tijdsraming en kostenraming werkzaamheden

De aangevraagde activiteiten zijn een onderdeel van de aanleg van het windpark. Op het moment van deze aanvraag is de globale inschatting dat de aanleg plaats zal vinden tussen begin 2019 en medio 2021.

Op dit moment is er nog geen schatting te maken van de kosten. Daarom is in het formulier het getal '0' ingevuld.

4 BIJLAGEN

Voor de aanvraag is gebruik gemaakt van het aanvraagformulier Wbr beschikking. Het aanvraagformulier zelf is het document waarop de aanvraag gebaseerd is. Op een aantal plaatsen wordt in dit formulier verwezen naar bijlage 1. Dit betreft de toelichting op de aanvraag, het onderhavige document. Aan de aanvraag zijn tevens andere bijlagen gevoegd. Ten behoeve van het overzicht worden de bijlagen bij de aanvraag onderstaand opgesomd.

Bijlage 1: Onderhavig document (toelichting op de aanvraag)

Bijlage 2: Kaarten waar de aan te leggen wegen, verbredingen en verhardingen zijn ingetekend

Bijlage 3: Uittreksel KvK Windpark Vermeer Midden B.V.

Bijlage 4: Technische tekeningen (principetekeningen, doorsneden etc.)

Bijlage 5: Machtigingsdocument

Bijlage 6: Illusterende figuren van de werkzaamheden

Bijlage 7: Overzicht maatregelen en objecten (matrix)

BIJLAGE 2

INGETEKENDE KAARTEN





WTG28
 x = 257129800
 y = 571045200

WTG29
 x = 257167800
 y = 570586800

WTG30
 x = 257208300
 y = 570128500

WTG31
 x = 257246400
 y = 569670100

	nieuwe permanente weg breed 4,5 m		bestaande weg, indien breedte tot 4,5 m verbreed		alternatief
	semi-permanente weg		tijdelijke weg		dam + duiker
			tijdelijke verharding na realisatie windpark verwijderen		talud

ALLE MAATVOERING EN HOOGTES IN HET WERK TE CONTROLEREN

BIJLAGE 3

UITTREKSEL KVK WINDPARK VERMEER MIDDEN



Online inzage uittreksel**KvK-nummer** 64530795

Woonadressen zijn geen openbare gegevens en alleen zichtbaar voor in artikel 51 Handelsregisterbesluit genoemde organisaties.

Rechtspersoon

RSIN	855706144
Rechtsvorm	Besloten Vennootschap
Statutaire naam	Windpark Vermeer Midden B.V.
Statutaire zetel	Gemeente Hoevelaken
Eerste inschrijving handelsregister	11-11-2015
Datum akte van oprichting	06-11-2015
Datum akte laatste statutenwijziging	01-02-2016
Geplaatst kapitaal	EUR 100,00
Gestort kapitaal	EUR 100,00

Onderneming

Handelsnaam	Windpark Vermeer Midden B.V.
Startdatum onderneming	06-11-2015 (datum registratie: 11-11-2015)
Activiteiten	SBI-code: 35112 - Productie van elektriciteit door windenergie
Werkzame personen	0

Vestiging

Vestigingsnummer	000033348383
Handelsnaam	Windpark Vermeer Midden B.V.
Bezoekadres	Zuiderinslag 4 d, 3871MR Hoevelaken
Postadres	Postbus 100, 3870CC Hoevelaken
Telefoonnummer	0884321500
Faxnummer	0848722270
Internetadres	www.yardenergy.com
E-mailadres	info@yardenergy.com
Datum vestiging	06-11-2015 (datum registratie: 11-11-2015)
Activiteiten	SBI-code: 35112 - Productie van elektriciteit door windenergie verwerving, exploitatie, financiering, beheer, handel en ontwikkeling van één of meer windturbines
Werkzame personen	0

Enig aandeelhouder

Naam	Windpark Vermeer B.V.
Bezoekadres	Zuiderinslag 4 d, 3871MR Hoevelaken
Ingeschreven onder KvK-nummer	64520102
Enig aandeelhouder sedert	06-11-2015 (datum registratie: 11-11-2015)

Bestuurder

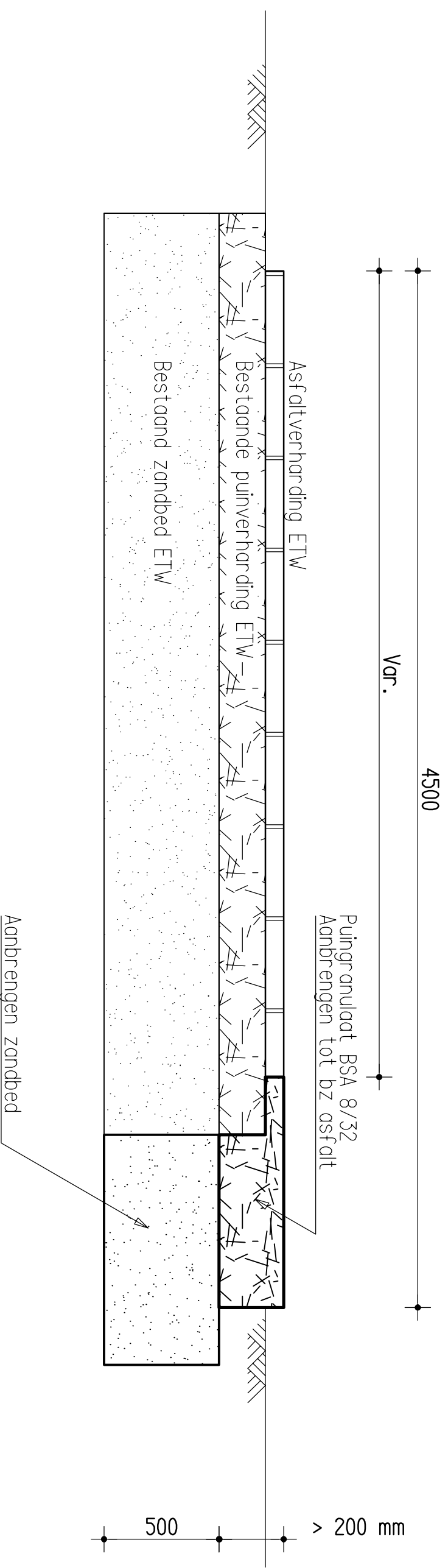
Naam	Yard Energy Development B.V.
Bezoekadres	Zuiderinslag 4 d, 3871MR Hoevelaken
Ingeschreven onder KvK-nummer	59469269
Datum in functie	06-11-2015 (datum registratie: 11-11-2015)
Titel	Algemeen directeur
Bevoegdheid	Alleen/zelfstandig bevoegd

Gegevens zijn vervaardigd op 01-02-2016 om 16.42 uur.

BIJLAGE 4

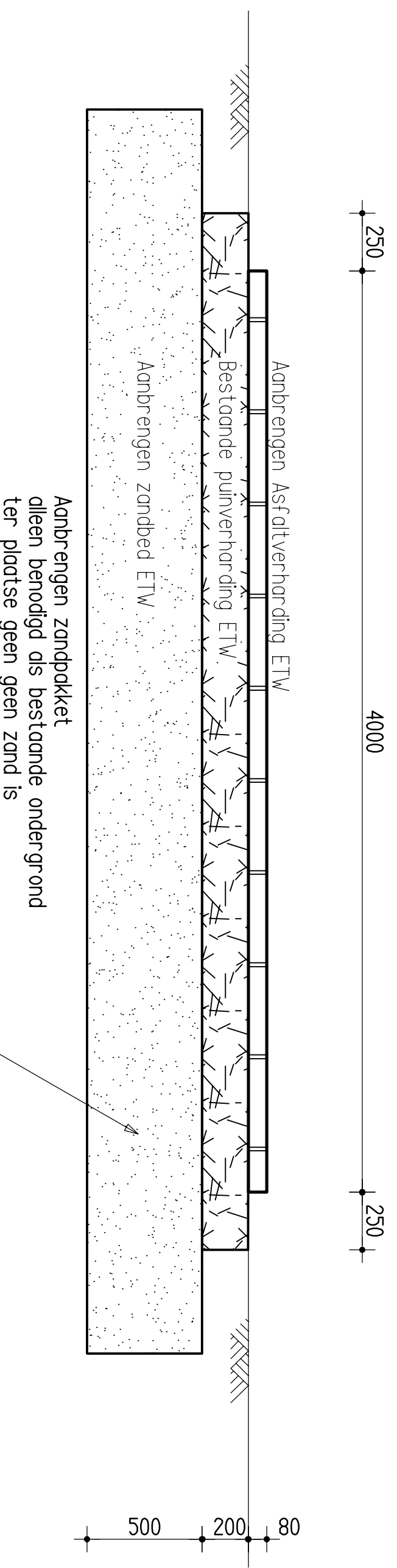
TECHNISCHE TEKENINGEN WEGEN





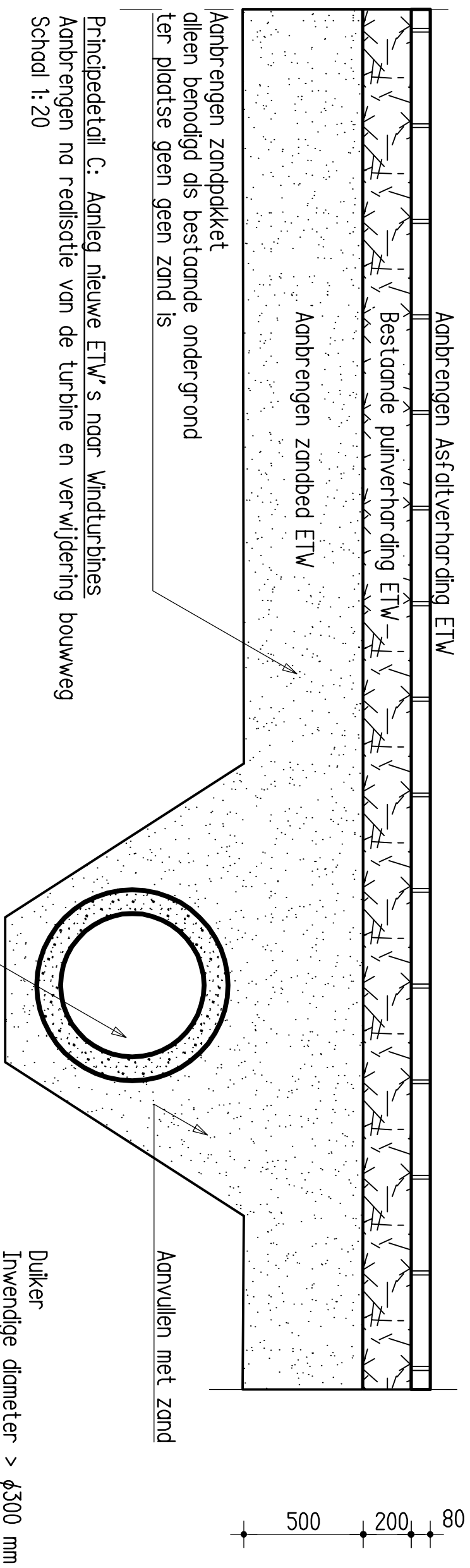
Principedetail A: Verbreden bestaande Erftoegangswegen
 Schaal 1:20

abtc
 datum 25-11-2016 getekend SBR schaal 1:20 werkcode 13469 tek.nr. c13_03_10
detail 1



Principedetail B: Aanleg nieuwe ETW's naar Windturbines
 Aanbrengen na realisatie van de turbine en verwijdering bouwweg
 Schaal 1:20

abtc
 datum 25-11-2016 getekend SBR schaal 1:20 werkcode 13469 tek.nr. ct3_03_10
detail 2




Principedetail C: Aanleg nieuwe ETW's naar Windturbines
 Aanbrengen na realisatie van de turbine en verwijdering bouwweg
 Schaal 1:20

abtc

datum 25-11-2016 getekend SBR schaal 1:20 werkcode 13469 tek.nr. ct3_03_10

detail 3



Principedetail D: Tijdelijke bouwweg ten behoeve van Windturbines
Schaal 1:20

datum 25-11-2016 getekend SBR schaal 1:20 werkcode 13469 tek.nr. ct3_03_10

abtc

detail 4

BIJLAGE 5

**MACHTIGINGSFORMULIER
WINDPARK VERMEER MIDDEN**



Machtiging

Ondertekening aanvraag vergunningen en ontheffingen met bijlagen

Ten behoeve van de aanvragen voor vergunningen en ontheffingen voor het windturbineproject WINDPARK VERMEER MIDDEN bestaande uit een 4-tal windturbines met bijbehorende werken machtigt ondergetekende J.F.W. Rijntalder van Pondera Consult B.V., gevestigd aan de Welbergweg 49 te 7556 PE Hengelo (Ov.) voor het ondertekenen van alle aanvragen voor vergunningen en ontheffingen en bijlagen namens:

Aanvrager: WINDPARK VERMEER MIDDEN B.V.

Vertegenwoordigd door: YARD ENERGY DEVELOPMENT B.V.

Adres: ZUIDERINSLAG 4-D, 3871 MR
HOEVELAKEN

Plaats en datum: HOEVELAKEN, 2-2-2016

Handtekening: 

Ik, J.F.W. Rijntalder, ben bekend met deze machtiging. Met deze machtiging treed ik niet in de plaats van bovengetekende als aanvrager, maar teken de aanvragen en bijlagen namens bovengetekende.

Pondera Consult B.V.
Welbergweg 49
7556 PE Hengelo (Ov.)

Ondertekend te Hengelo op 2-2-2016,

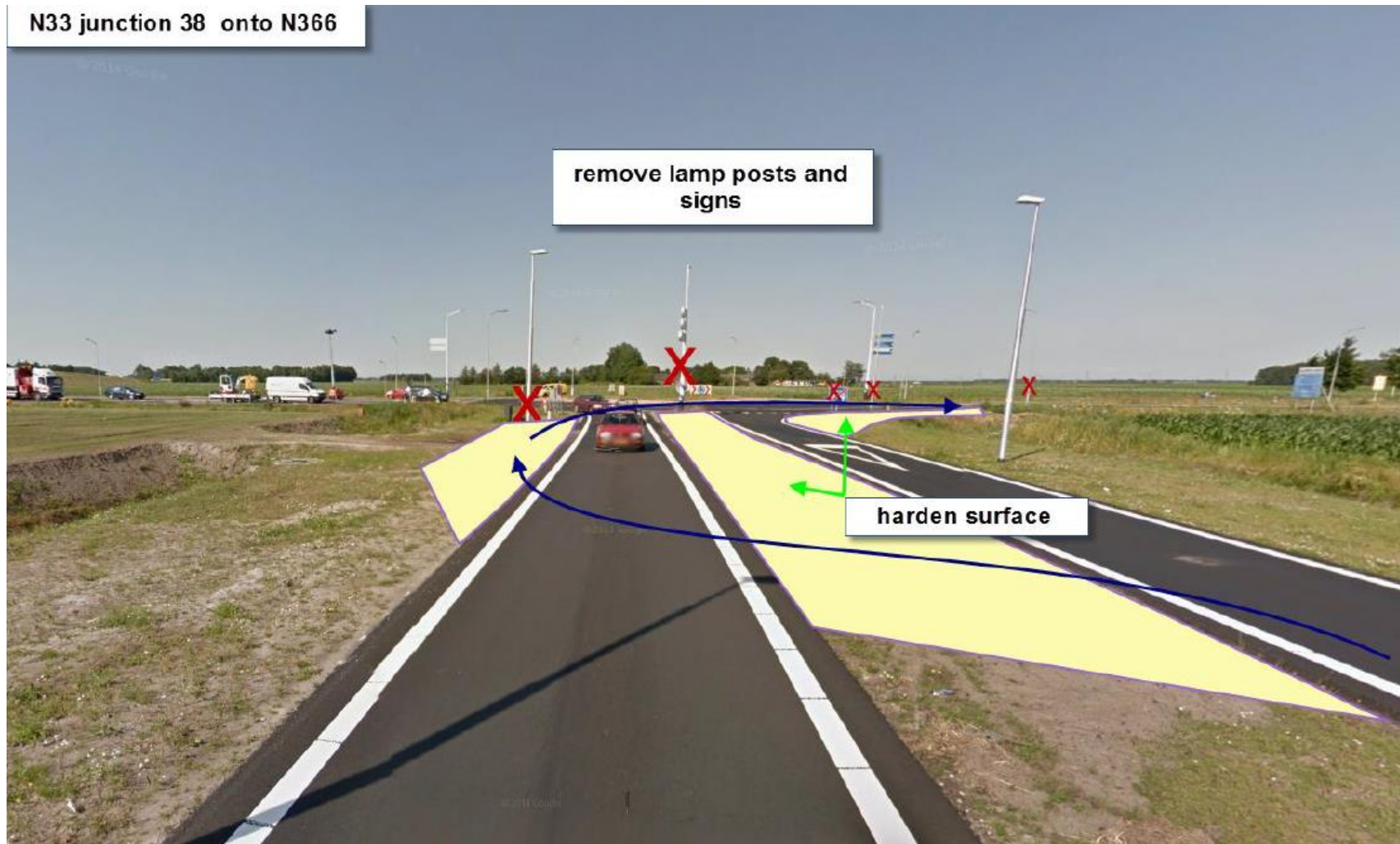

J.F.W. Rijntalder
Directeur

BIJLAGE 6


ILLUSTRERENDE FIGUREN



N33 junction 38 onto N366




N33 junction 38



**harden surface and
remove signs**

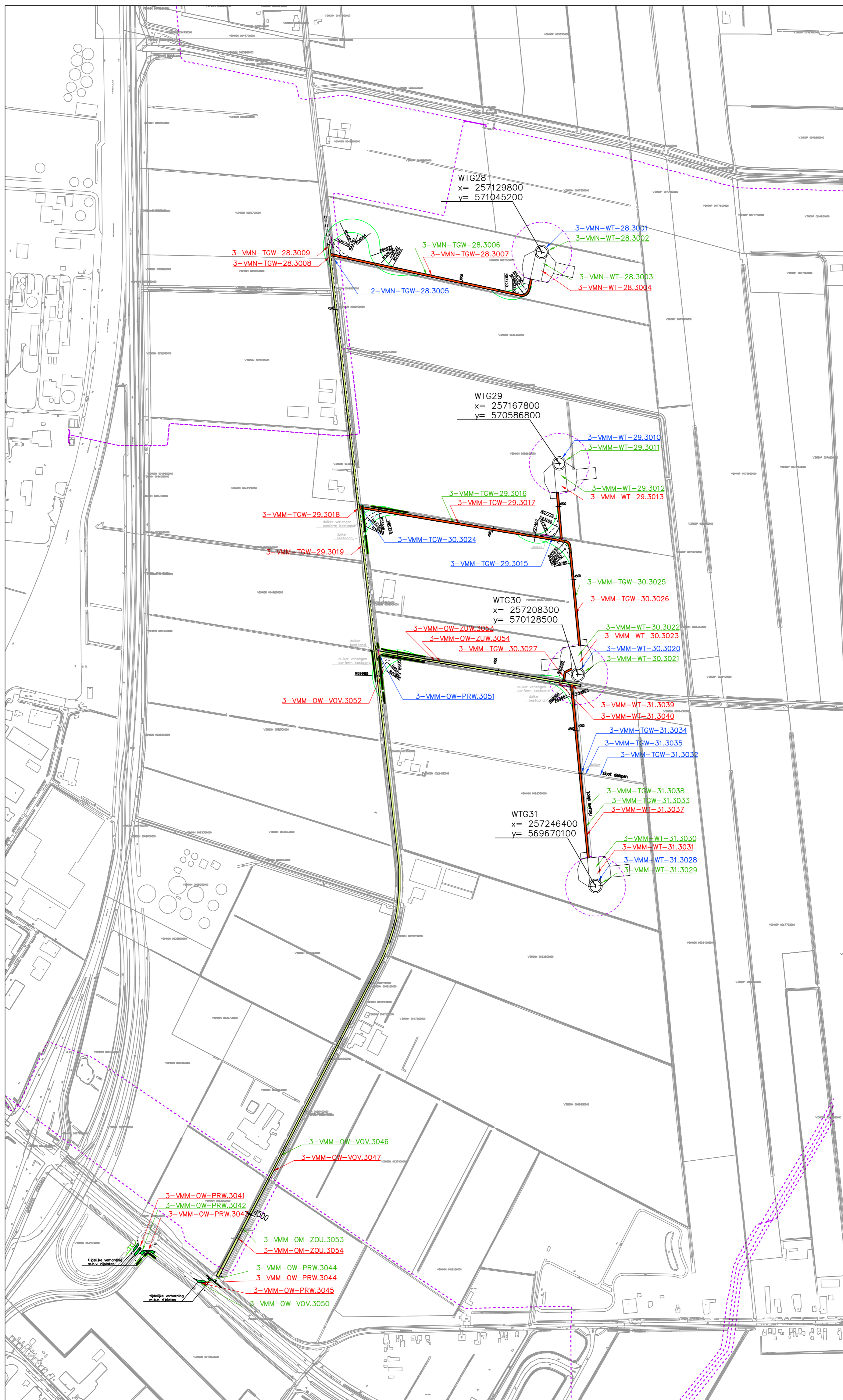
N33 junction 38 onto N366



BIJLAGE 7

OBJECTENMATRIX





nieuwe permanente weg breed 4 m
 semi permanente weg

bestaande weg, indien knodig tot 4 m verbreden
 tijdelijke weg

tijdelijke verharding na realisatie windpark verwijderen
 alternatief

- - - - - buisleiding gevaarlijke inhoud, Gasunie
 - - - - - buisleiding gevaarlijke inhoud, NAM
 - - - - - buisleiding gevaarlijke inhoud, Waterschap Hunze en Aa's
 2-VMN-... Gemeente
 2-VMN-... Provincie
 2-VMN-... Waterschap
 2-VMN-... Rijkswaterstaat

datum 19-12-2016 getekend SBR schaal 1:5000 werkcode 13469 tek.nr. ct3_03_10



WPG Vermeer Midden

Vermeer Midden

Nummer	Objectnaam	Maatregelnummer	Omschrijving maatregel	Toelichting	Verantwoordelijke	Bevoegd gezag	Bevoegd gezag 2	BG 3	Opmerking	Kolom5
3001	3-VMM-WT-28	3-VMM-WT-28.3001	Bouwputbemaling tbv mastfundatie	Grondwateronttrekking tbv droge bouwput bij aanleg mastfundatie		Waterschap Hunze en Aa's			geen vergunning benodigd; in overleg met Watersc	
3002	3-VMM-WT-28	3-VMM-WT-28.3002	Ontgronding tbv mastfundatie	Ontgronding tbv het aanbrengen van de mastfundatie		Provincie Groningen			vergunningsvrij - uitzondering conform POV	
3003	3-VMM-WT-28	3-VMM-WT-28.3003	Ontgronding tbv opstelplaats	Ontgronding tbv het realiseren van de opstelplaats		Provincie Groningen			vergunningsvrij - uitzondering conform POV	
3004	3-VMM-WT-28	3-VMM-WT-28.3004	Aanleggen opstelplaats	Aanleggen van de opstelplaats		Gemeente Veendam			zat al in mandje 1; moet later gedimensioneerd wor	
3005	3-VMM-TGW-28	3-VMM-TGW-28.3005	Aanleggen duiker	Aanleggen duikers voor de tijdelijke en permanente toegangsweg		Waterschap Hunze en Aa's				
3006	3-VMM-TGW-28	3-VMM-TGW-28.3006	Ontgronding tbv toegangsweg	Ontgronding tbv de toegangsweg		Provincie Groningen			ontgrondingvergunning	
3007	3-VMM-TGW-28	3-VMM-TGW-28.3007	Aanleggen permanente toegangsweg	Aanleggen permanente toegangsweg		Gemeente Veendam				
3008	3-VMM-TGW-28	3-VMM-TGW-28.3008	Aanleggen permanente uitweg	Aanleggen permanente uitweg op de Vosseweg		Gemeente Veendam				
3009	3-VMM-TGW-28	3-VMM-TGW-28.3009	Aanleg tijdelijke uitweg	Aanleg tijdelijke uitweg tbv het lange transport		Gemeente Veendam				
3010	3-VMM-WT-29	3-VMM-WT-29.3010	Bouwputbemaling tbv mastfundatie	Grondwateronttrekking tbv droge bouwput bij aanleg mastfundatie		Waterschap Hunze en Aa's			geen vergunning benodigd; in overleg met Watersc	
3011	3-VMM-WT-29	3-VMM-WT-29.3011	Ontgronding tbv mastfundatie	Ontgronding tbv het aanbrengen van de mastfundatie		Provincie Groningen			vergunningsvrij - uitzondering conform POV	
3012	3-VMM-WT-29	3-VMM-WT-29.3012	Ontgronding tbv opstelplaats	Ontgronding tbv het realiseren van de opstelplaats		Provincie Groningen			vergunningsvrij - uitzondering conform POV	
3013	3-VMM-WT-29	3-VMM-WT-29.3013	Aanleggen opstelplaats	Aanleggen van de opstelplaats		Gemeente Veendam			zat al in mandje 1; moet later gedimensioneerd wor	
3014	3-VMM-TGW-29	3-VMM-TGW-29.3014	Aanleggen duikers	Aanleggen duikers voor de tijdelijke en permanente toegangsweg		Waterschap Hunze en Aa's				
3015	3-VMM-TGW-29	3-VMM-TGW-29.3015	Verlengen bestaande duiker	Verlengen van de bestaande duiker tbv de tijdelijke toegangsweg		Waterschap Hunze en Aa's			Vergunningvrij	
3016	3-VMM-TGW-29	3-VMM-TGW-29.3016	Ontgronding tbv toegangsweg	Ontgronding tbv de toegangsweg		Provincie Groningen			ontgrondingvergunning	
3017	3-VMM-TGW-29	3-VMM-TGW-29.3017	Aanleggen permanente toegangsweg	Aanleggen permanente toegangsweg		Gemeente Veendam				
3018	3-VMM-TGW-29	3-VMM-TGW-29.3018	Aanleggen permanente uitweg	Aanleggen permanente uitweg op de Vosseweg		Gemeente Veendam				
3019	3-VMM-TGW-29	3-VMM-TGW-29.3019	Aanleg tijdelijke uitweg	Aanleg tijdelijke uitweg tbv het lange transport		Gemeente Veendam				
3020	3-VMM-WT-30	3-VMM-WT-30.3020	Bouwputbemaling tbv mastfundatie	Grondwateronttrekking tbv droge bouwput bij aanleg mastfundatie		Waterschap Hunze en Aa's			geen vergunning benodigd; in overleg met Watersc	
3021	3-VMM-WT-30	3-VMM-WT-30.3021	Ontgronding tbv mastfundatie	Ontgronding tbv het aanbrengen van de mastfundatie		Provincie Groningen			vergunningsvrij - uitzondering conform POV	
3022	3-VMM-WT-30	3-VMM-WT-30.3022	Ontgronding tbv opstelplaats	Ontgronding tbv het realiseren van de opstelplaats		Provincie Groningen			vergunningsvrij - uitzondering conform POV	
3023	3-VMM-WT-30	3-VMM-WT-30.3023	Aanleggen opstelplaats	Aanleggen van de opstelplaats		Gemeente Veendam			zat al in mandje 1; moet later gedimensioneerd wor	
3024	3-VMM-TGW-30	3-VMM-TGW-30.3024	Aanleggen duiker	Aanleggen duiker voor de permanente toegangsweg Zuidweg		Waterschap Hunze en Aa's				
3025	3-VMM-TGW-30	3-VMM-TGW-30.3025	Ontgronding tbv toegangsweg	Ontgronding tbv de toegangsweg		Provincie Groningen			ontgrondingvergunning	
3026	3-VMM-TGW-30	3-VMM-TGW-30.3026	Aanleggen permanente toegangsweg	Aanleggen permanente toegangsweg		Gemeente Veendam				
3027	3-VMM-TGW-30	3-VMM-TGW-30.3027	Aanleggen permanente uitweg	Aanleggen permanente uitweg op de Zuiderweg		Gemeente Veendam				
3028	3-VMM-WT-31	3-VMM-WT-31.3028	Bouwputbemaling tbv mastfundatie	Grondwateronttrekking tbv droge bouwput bij aanleg mastfundatie		Waterschap Hunze en Aa's			geen vergunning benodigd; in overleg met Watersc	
3029	3-VMM-WT-31	3-VMM-WT-31.3029	Ontgronding tbv mastfundatie	Ontgronding tbv het aanbrengen van de mastfundatie		Provincie Groningen			vergunningsvrij - uitzondering conform POV	
3030	3-VMM-WT-31	3-VMM-WT-31.3030	Ontgronding tbv opstelplaats	Ontgronding tbv het realiseren van de opstelplaats		Provincie Groningen			vergunningsvrij - uitzondering conform POV	
3031	3-VMM-WT-31	3-VMM-WT-31.3031	Aanleggen opstelplaats	Aanleggen van de opstelplaats		Gemeente Veendam			zat al in mandje 1; moet later gedimensioneerd wor	
3032	3-VMM-TGW-31	3-VMM-TGW-31.3032	Dempen sloot	Bestaande sloot oostzijde nieuwe toegangsweg dempen		Waterschap Hunze en Aa's			vergunningsvrij	
3033	3-VMM-TGW-31	3-VMM-TGW-31.3033	Ontgronding tbv toegangsweg	Ontgronding tbv de toegangsweg		Provincie Groningen			ontgrondingvergunning	
3034	3-VMM-TGW-31	3-VMM-TGW-31.3034	Aanleggen duiker	Aanleggen duikers permanente toegangsweg en nieuwe sloot		Waterschap Hunze en Aa's				
3035	3-VMM-TGW-31	3-VMM-TGW-31.3035	Verlengen bestaande duiker	Verlengen van de bestaande duiker tbv de tijdelijke toegangsweg		Waterschap Hunze en Aa's				
3037	3-VMM-TGW-31	3-VMM-TGW-31.3037	Aanleggen permanente toegangsweg	Aanleggen permanente toegangsweg		Gemeente Veendam			Vergunningvrij	
3038	3-VMM-TGW-31	3-VMM-TGW-31.3038	Ontgronden tbv nieuwe sloot	Ontgraven sloot ten oosten van de toegangsweg		Provincie Groningen			Dion checkt nog	
3039	3-VMM-TGW-31	3-VMM-TGW-31.3039	Aanleggen permanente uitweg	Aanleggen permanente uitweg op de Zuiderweg		Gemeente Veendam				
3040	3-VMM-TGW-31	3-VMM-TGW-31.3040	Aanleg tijdelijke uitweg	Aanleg tijdelijke uitweg tbv het lange transport		Gemeente Veendam				
3041	3-VMM-OW-PRW	3-VMM-OW-PRW.3041	Verwijderen straatmeubilair	Straatmeubilair bij rotonde opnemen en in depot plaatser		Gemeente Veendam	Provincie Groningen	Rijkswaterstaat		
3042	3-VMM-OW-PRW	3-VMM-OW-PRW.3042	Ontgronden tbv tijdelijke verharding	Ontgronden tbv van tijdelijke verharding bij de rotonde		Provincie Groningen			nvt	
3043	3-VMM-OW-PRW	3-VMM-OW-PRW.3043	Aanbrengen tijdelijke verharding	Aanbrengen fundering en rijplaten bij de rotonde		Gemeente Veendam	Provincie Groningen	Rijkswaterstaat		
3044	3-VMM-OW-PRW	3-VMM-OW-PRW.3044	Ontgronden tbv tijdelijke verharding	Ontgronden tbv van tijdelijke verharding (midden)berm		Provincie Groningen			nvt	
3045	3-VMM-OW-PRW	3-VMM-OW-PRW.3045	Aanbrengen tijdelijke verharding	Aanbrengen fundering en rijplaten (midden)berm		Gemeente Veendam	Provincie Groningen			
3046	3-VMM-OW-VOV	3-VMM-OW-VOV.3046	Ontgronding nieuwe wegbreedte	Ontgronding tbv de fundering en verbreding Vosseveld		Provincie Groningen			ontgrondingvergunning	
3047	3-VMM-OW-VOV	3-VMM-OW-VOV.3047	Aanleggen nieuwe weg	Funderen en aanleggen verbreding Vosseveld		Gemeente Veendam			Conform aangeleverde principe tekening	
3050	3-VMM-OW-VOV	3-VMM-OW-VOV.3050	Ontgronden tbv tijdelijke verharding	Ontgronding tbv tijdelijke verharding lang verkeer		Provincie Groningen			nvt	
3051	3-VMM-OW-VOV	3-VMM-OW-VOV.3051	Aanleg duiker	Aanleg duiker tbv tijdelijke verharding lang verkeer		Waterschap Hunze en Aa's				
3052	3-VMM-OW-VOV	3-VMM-OW-VOV.3052	Aanleggen tijdelijke toegangsweg	Tijdelijke toegangsweg Vosseveld-Zuiderweg; bocht lang verkeer		Gemeente Veendam				
3053	3-VMM-OW-ZUW	3-VMM-OW-ZUW.3053	Ontgronding nieuwe wegbreedte	Ontgronding tbv de fundering en verbreding Zuiderweg		Provincie Groningen			ontgrondingvergunning	
3054	3-VMM-OW-ZUW	3-VMM-OW-ZUW.3054	Aanleggen nieuwe weg	Funderen en aanleggen verbreding Zuiderweg		Gemeente Veendam			Conform aangeleverde principe tekening	

Windpark	Deelgebied	Categorie	Subobject	Objectnaam	Omschrijving
3	VMM	WT	28	3-VMM-WT-28	Windturbine 28 incl. definitieve en tijdelijke opstelplaats
3	VMM	WT	29	3-VMM-WT-29	Windturbine 28 incl. definitieve en tijdelijke opstelplaats
3	VMM	WT	30	3-VMM-WT-30	Windturbine 28 incl. definitieve en tijdelijke opstelplaats
3	VMM	WT	31	3-VMM-WT-31	Windturbine 28 incl. definitieve en tijdelijke opstelplaats
3	VMM	TGW	28	3-VMM-TGW-28	Toegangsweg windturbine 28 incl. kruising
3	VMM	TGW	29	3-VMM-TGW-29	Toegangsweg windturbine 28 incl. kruising
3	VMM	TGW	30	3-VMM-TGW-30	Toegangsweg windturbine 28 incl. kruising
3	VMM	TGW	31	3-VMM-TGW-31	Toegangsweg windturbine 28 incl. kruising
3	VMM	OW	PRW	3-VMM-OW-PRW	Gebiedsontsluitingsweg Provincialeweg N366
3	VMM	OW	VOV	3-VMM-OW-VOV	Erfontsluitingsweg Vosseveld
3	VMM	OW	ZUW	3-VMM-OW-ZUW	Erfontsluitingsweg Zuiderweg

Code	Deelgebied	Verantwoordelijke	Code	Categorie	Bevoegd gezag
EKP	Eekerpolder	YARD	WT	Windturbine	Gemeente Veendam
VMN	Vermeer Noord	Innogy	OW	Openbare wegen	Gemeente Menterwolde
VMM	Vermeer Midden		PW	Privé wegen	Gemeente Oldambt
VMZ	Vermeer Zuid		TGW	Toegangsweg windturbines	Provincie Groningen
			KL	Kabels en Leidingen	Waterschap Hunze en Aa's
					Rijkswaterstaat
					ProRail
			ZUB	Afrit lus A7-N33 nabij WTG1 - enkel YARD	
			TRW	Trekweg - enkel YARD	
			N33	Afrit N33 nabij WTG7 - gezamenlijk met innogy	
			DUA	Ontsluiting Duurkenakker - gezamenlijk met innogy	
			DUAW	Rotonde Duurkenakker west - enkel YARD	
			VEW	Vennenweg - gezamenlijk met innogy	
			VEWN	Vennenweg - enkel YARD	
			RTP	Rotonde Duurkenakker/Spoorhavenweg (Tussenklappen Polder) - enkel YARD	