






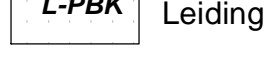
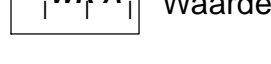
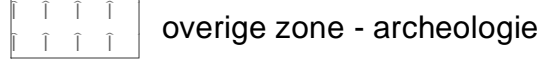
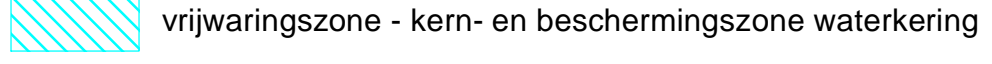

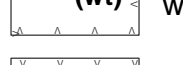

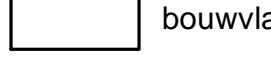


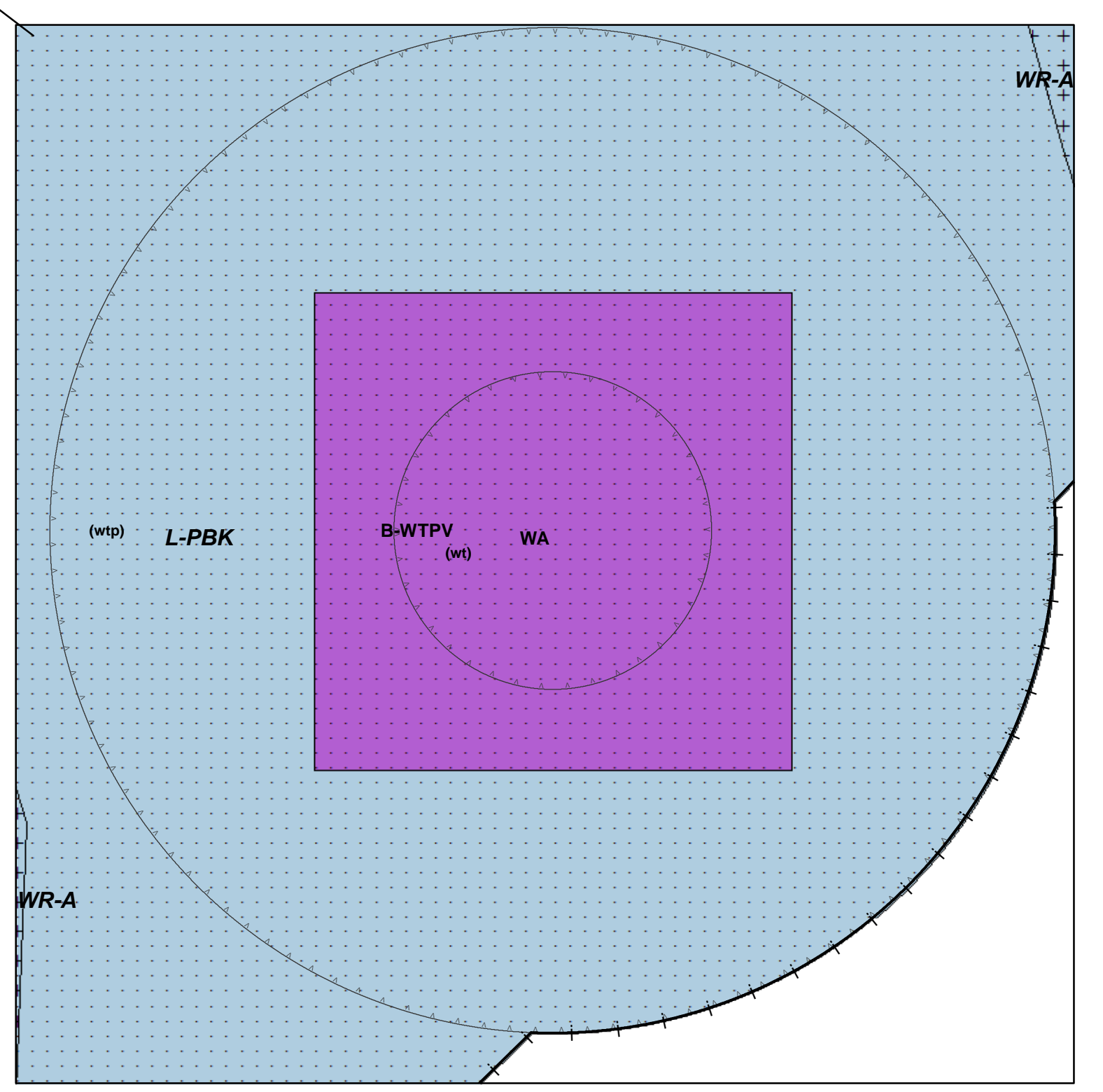
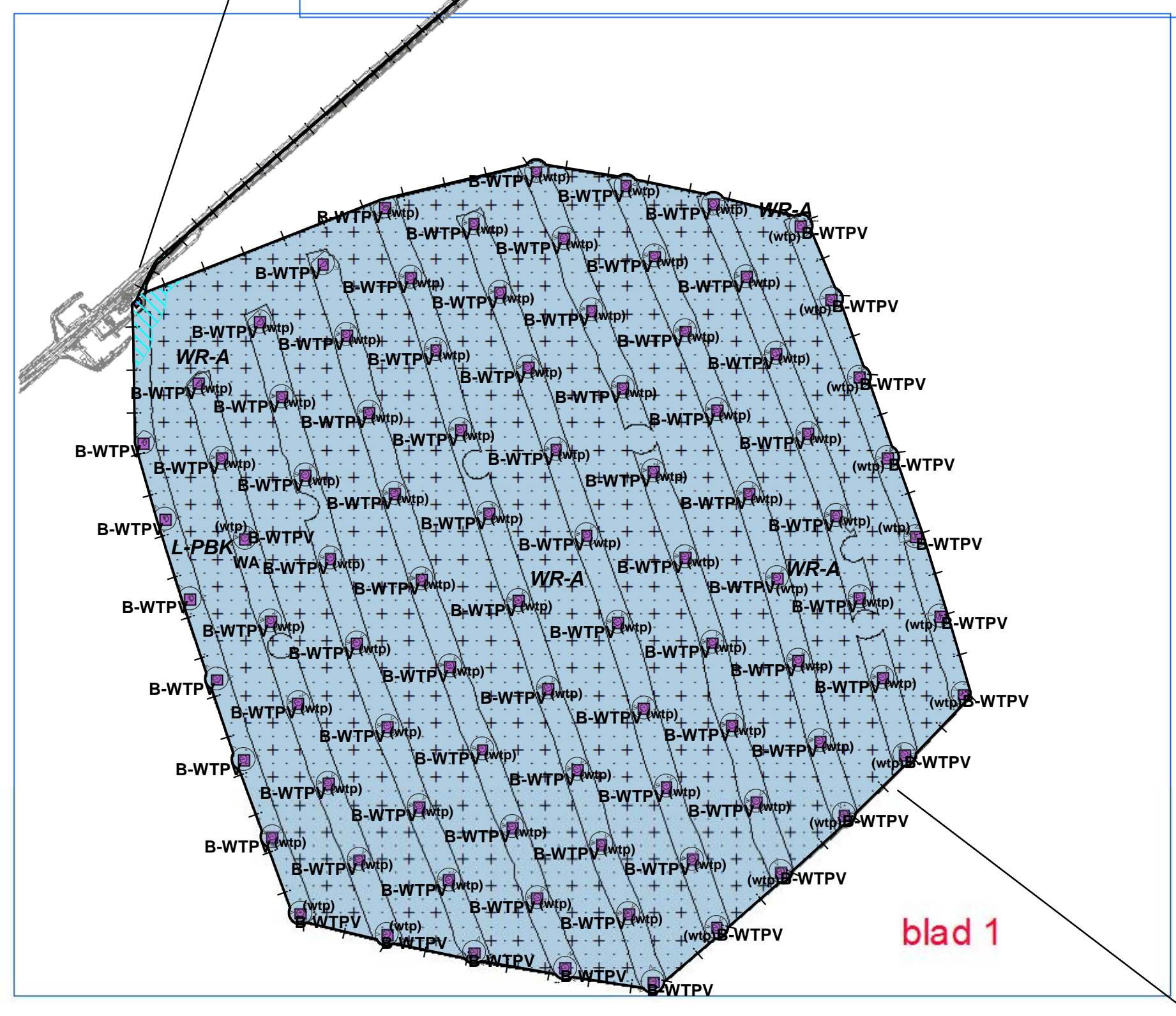
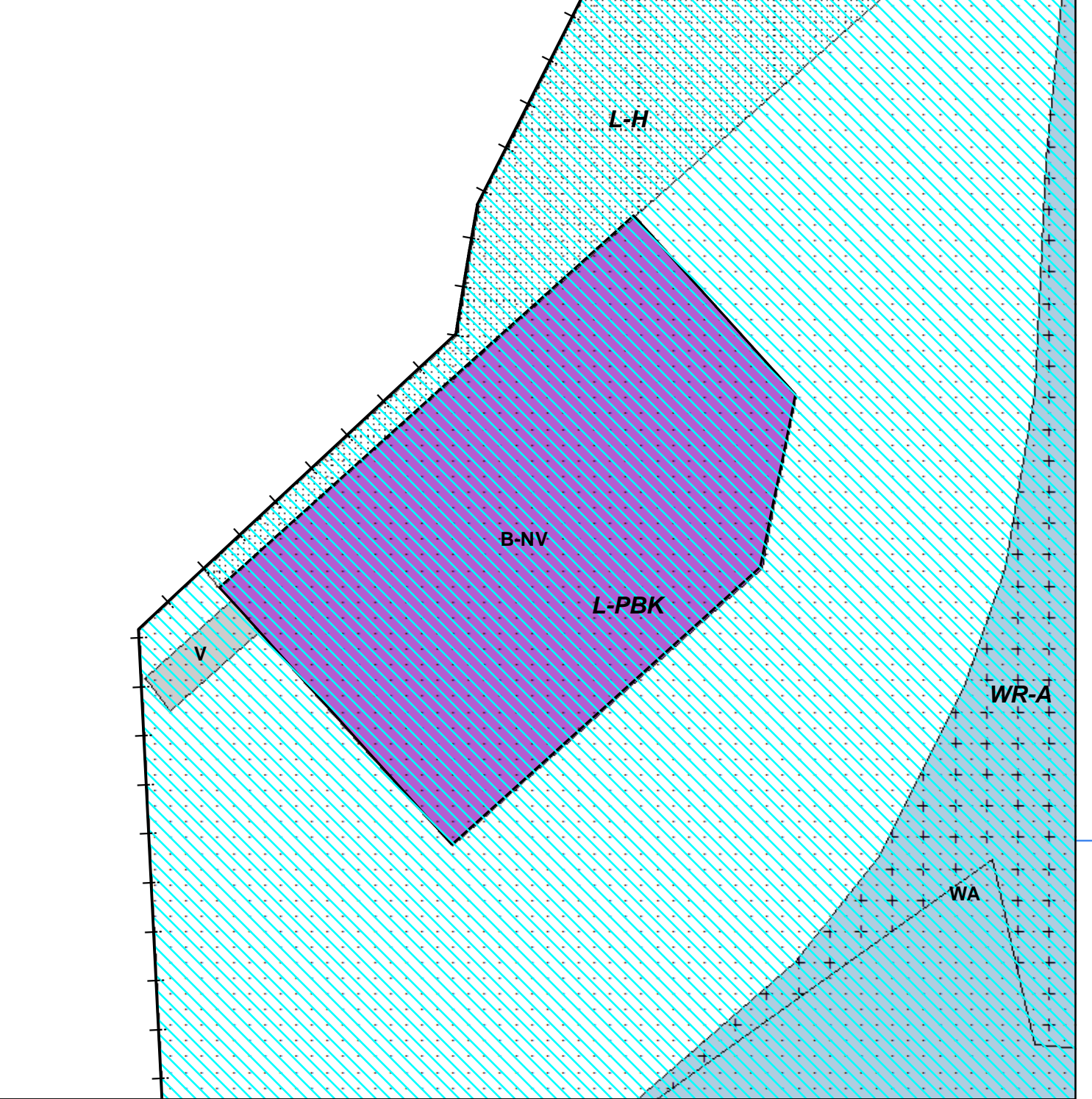
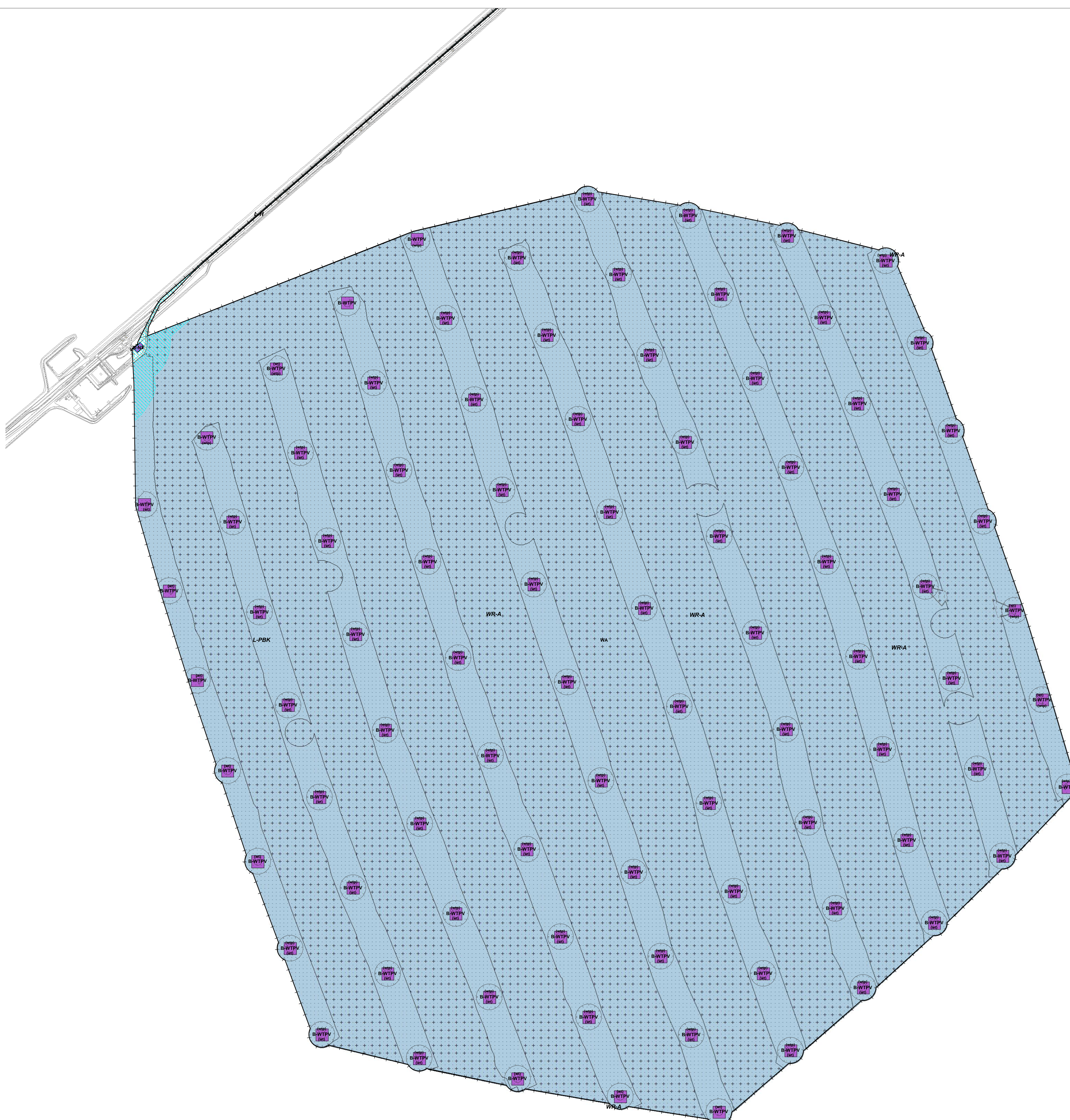


Legenda

-  Plangebied
- Enkelbestemmingen**
-  B-NV Bedrijf - Nutsvoorziening
-  V Verkeer
-  WA Water
-  B-WTPV Bedrijf - Windturbinepark Voorlopig
-  N-WER Natuur - Werkeland Voorlopig
- Dubbelbestemmingen**
-  L-H Leiding - Hoogspanning
-  L-PBK Leiding - Parkbekabeling
-  WR-A Waarde - Archeologie
- gebiedsaanduiding**
-  overige zone - archeologie
-  vrijwaringszone - kern- en beschermingszone waterkering
- functieaanduidingen**
-  (aw) archeologische waarden
-  (wt) windturbine
-  (wtp) windturbinepark
- bouwvlakken**
-  bouwvlak
- maatvoeringen**
-  K^{max} maximum bebouwingspercentage (%)
-  gbkn





Legenda

Plangebied

Enkelbestemmingen

- B-NV Bedrijf - Nutsvoorziening
- V Verkeer
- WA Water
- B-WTPV Bedrijf - Windturbinepark Voorlopig
- N-WER Natuur - Werkveld Voorlopig

Dubbelbestemmingen

- L-H Leiding - Hoogspanning
- L-PBK Leiding - Parkbekabeling
- WR-A Waarde - Archeologie

gebiedsaanduiding

- overige zone - archeologie
- vrijwaringszone - kern- en beschermingszone waterkering

functieaanduidingen

- (aw) archeologische waarden
- (wt) windturbine
- (wtp) windturbinepark

bouwvlakken

- bouwvlak

maatvoeringen

- K^o maximum bebouwingspercentage (%)
- gbkn

0 0,25 0,5 kilometer

Windpark Fryslân (kaartblad 1/6)
 NL.IMRO.0000.EZp15wpfryslan-3000

Bevoegd gezag: Ministerie Economische zaken en Ministerie van I&M
 Ter inzage: 13-01-2016 Vastgesteld: Ter visie:

Schaal: 1:10.000
 Projectnummer: 33240
 Tekeningnummer: BP_20160906.001

Gecontroleerd: FS
 Getekend: KB

Formaat: A0 Documentnaam: 33240_000_001_001_001.dwg

Legenda

Plangebied

Enkelbestemmingen

B-NV Bedrijf - Nutsvoorziening

V Verkeer

WA Water

B-WTPV Bedrijf - Windturbinepark Voorlopig

N-WER Natuur - Werkeland Voorlopig

Dubbelbestemmingen

L-H Leiding - Hoogspanning

L-PBK Leiding - Parkbekabeling

WR-A Waarde - Archeologie

gebiedsaanduiding

overige zone - archeologie

vrijwaringszone - kern- en beschermingszone waterkering

functieaanduidingen

(aw) archeologische waarden

(wt) windturbine

(wtp) windturbinepark

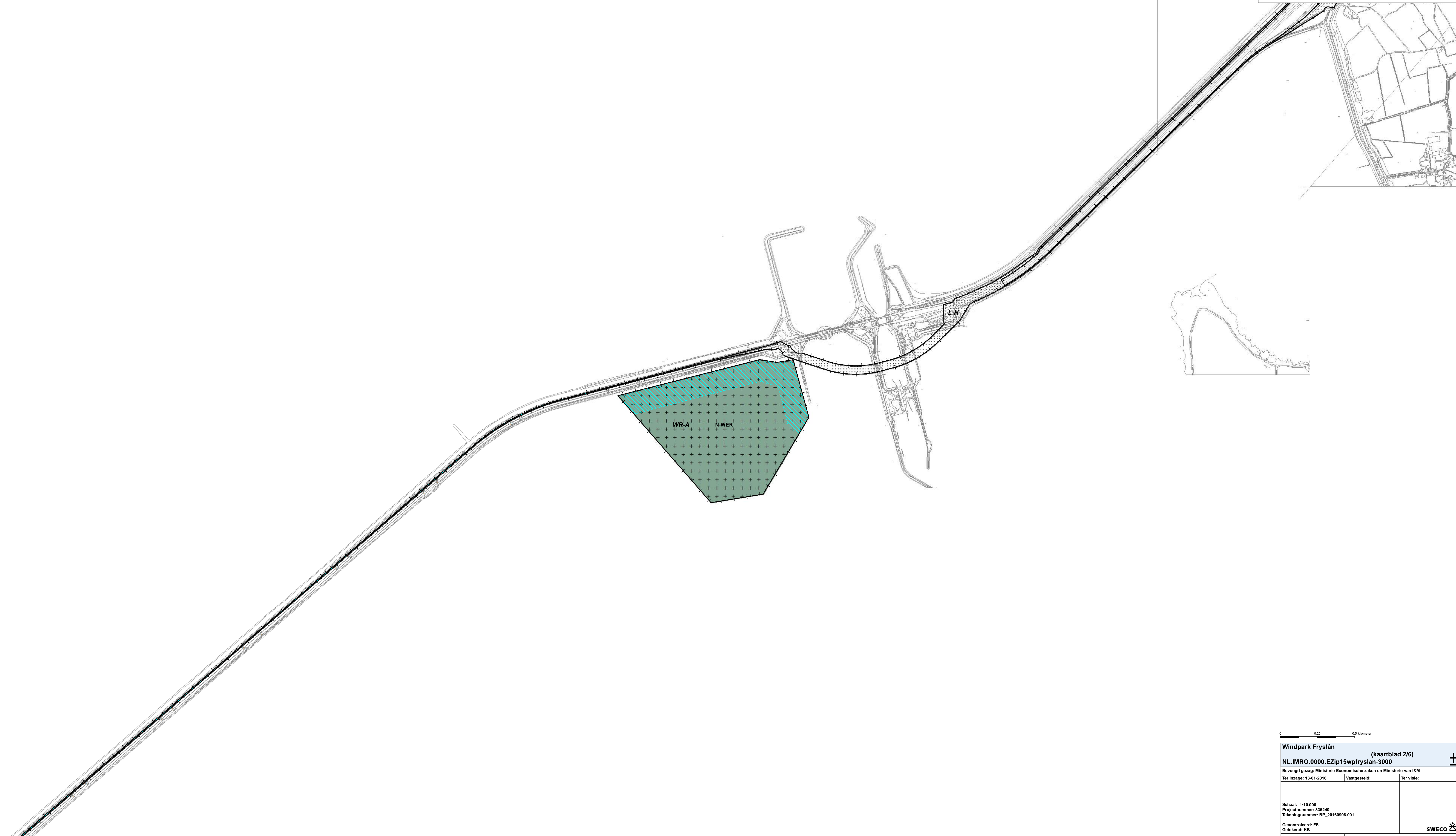
bouwvlakken

bouwvlak

maatvoeringen

K^h maximum bebouwingspercentage (%)

gbkn



Windpark Fryslân (kaartblad 2/6)

NL.IMRO.0000.EZlp15wpfryslan-3000

Bevoegd gezag: Ministerie Economische zaken en Ministerie van I&M

Ter inzage: 13-01-2016	Vastgesteld:	Ter visie:
------------------------	--------------	------------

Schaal: 1:10.000
Projectnummer: 33240
Tekeningnummer: BP_20160906.001

Gecontroleerd: FS
Gekeurd: KB

Frisman 4.0

Legenda

- Plangebied
- Enkelbestemmingen**
 - B-NV Bedrijf - Nutsvoorziening
 - V Verkeer
 - WA Water
 - B-WTPV Bedrijf - Windturbinepark Voorlopig
 - N-WER Natuur - Werkeland Voorlopig
- Dubbelbestemmingen**
 - L-H Leiding - Hoogspanning
 - L-PBK Leiding - Parkbekabeling
 - WR-A Waarde - Archeologie
- gebiedsaanduiding**
 - overige zone - archeologie
 - vrijwaringszone - kern- en beschermingszone waterkering
- functieaanduidingen**
 - (aw) archeologische waarden
 - (wt) windturbine
 - (wtp) windturbinepark
- bouwvlakken**
 - bouwvlak
- maatvoeringen**
 - K^{max} maximum bebouwingspercentage (%)
 - gbkn



Windpark Fryslân (kaartblad 3/6)
NL.IMRO.0000.EZlp15wpfryslan-3000
Bevoegd gezag: Ministerie Economische zaken en Ministerie van I&M
Ter inzage: 13-01-2016 Vastgesteld: Ter visie:

Schaal: 1:10.000
Projectnummer: 33240
Tekeningnummer: BP_20160906.001
Gecontroleerd: FS
Getekend: KB
Formaat: A4
Documentnaam: 33240_000_P_01_Fryslan



blad 4

Legenda

Plangebied

Enkelbestemmingen

- B-NV Bedrijf - Nutsvoorziening
- V Verkeer
- WA Water
- B-WTPV Bedrijf - Windturbinepark Voorlopig
- N-WER Natuur - Werkeland Voorlopig

Dubbelbestemmingen

- L-H Leiding - Hoogspanning
- L-PBK Leiding - Parkbekabeling
- WA-A Waarde - Archeologie

gebiedsaanduiding

- overige zone - archeologie
- vrijwaringszone - kern- en beschermingszone waterkering

functieaanduidingen

- (aw) archeologische waarden
- (wt) windturbine
- (wtp) windturbinepark

bouwvlakken

- bouwvlak

maatvoeringen

- K^h maximum bebouwingspercentage (%)
- gbkn

Windpark Fryslân (kaartblad 4/6)

NL.IMRO.0000.EZlp15wpfryslan-3000

Bevoegd gezag: Ministerie Economische zaken en Ministerie van I&M

Ter inzage: 13-01-2016 Vastgesteld: Ter visie:

Schaal: 1:10.000
 Projectnummer: 33240
 Tekeningnummer: BP_20160907.001

Gecontroleerd: FS
 Getekend: KB

Formaat: A0

Documentnaam: 33240_000_001_001.fys

SWECO



Legenda

Plangebied

Enkelbestemmingen

- B-NV Bedrijf - Nutsvoorziening
- V Verkeer
- WA Water
- B-WTPV Bedrijf - Windturbinepark Voorlopig
- N-WER Natuur - Werkland Voorlopig

Dubbelbestemmingen

- L-H Leiding - Hoogspanning
- L-PBK Leiding - Parkbekabeling
- WR-A Waarde - Archeologie

gebiedsaanduiding

- overige zone - archeologie
- vrijwaringszone - kern- en beschermingszone waterkering

functieaanduidingen

- (aw) archeologische waarden
- (wt) windturbine
- (wtp) windturbinepark

bouwvlakken

- bouwvlak

maatvoeringen

- K^h maximum bebouwingspercentage (%)
- gbkn

Windpark Fryslân (kaartblad 5/6)

NL.IMRO.0000.EZlp15wpfryslan-3000

Bevoegd gezag: Ministerie Economische zaken en Ministerie van I&M

Ter inzage: 13-01-2016 Vastgesteld: Ter visie:

Schaal: 1:10.000
 Projectnummer: 33240
 Tekeningnummer: BP_20160906.001

Gecontroleerd: FS
 Getekend: KB

Formaat: A4 Documentnaam: 33240_vb_p_15wpfryslan

SWECO



Legenda

Plangebied

Enkelbestemmingen

- B-NV Bedrijf - Nutsvoorziening
- V Verkeer
- WA Water
- B-WTPV Bedrijf - Windturbinepark Voorlopig
- N-WER Natuur - Werkland Voorlopig

Dubbelbestemmingen

- L-H Leiding - Hoogspanning
- L-PBK Leiding - Parkbekabeling
- WA-A Waarde - Archeologie

gebiedsaanduiding

- overige zone - archeologie
- vrijwaringszone - kern- en beschermingszone waterkering

functieaanduidingen

- (aw) archeologische waarden
- (wt) windturbine
- (wtp) windturbinepark

bouwvlakken

- bouwvlak

maatvoeringen

- K^h maximum bebouwingspercentage (%)
- gbkn

0 0,25 0,5 kilometer

Windpark Fryslân (kaartblad 6/6)

NL.IMRO.0000.EZlp15wpfryslan-3000

Bevoegd gezag: Ministerie Economische zaken en Ministerie van I&M

Ter inzage: 13-01-2016 Vastgesteld: Ter visie:

Schaal: 1:10.000
 Projectnummer: 33240
 Tekeningnummer: BP_20160906.001

Gecontroleerd: FS
 Getekend: KB

Formaat: A4 Documentnaam: 33240_vb_p_15wpfryslan

SWECO