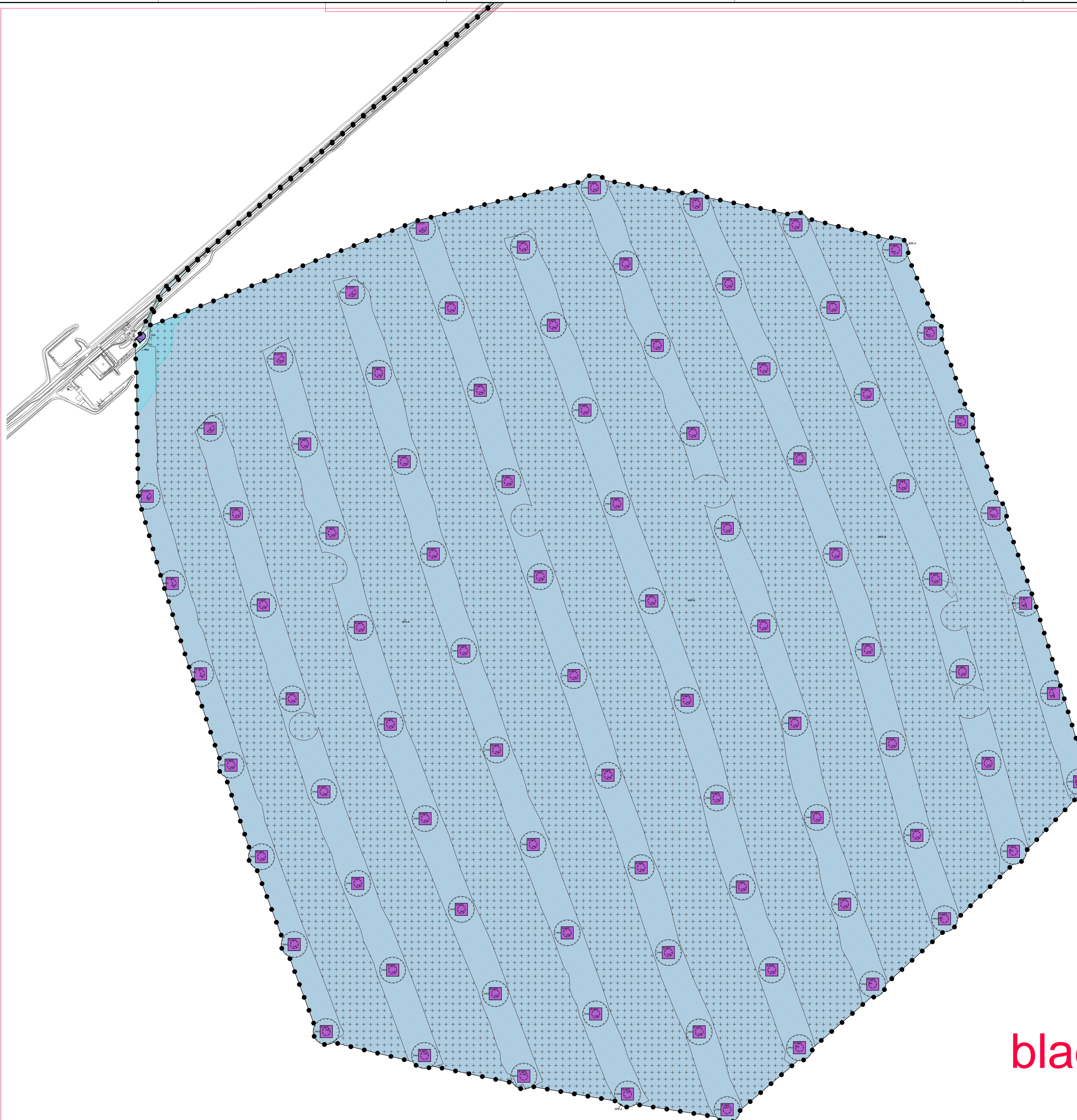


- Plangebied**
- Windpark Fryslân
- Enkelbestemmingen**
- B-NV Bedrijf - Nutsvoorziening
 - B-WTP Bedrijf - Windturbinepark
 - V Verkeer
 - WA Water
 - N-WER Natuur - Werkeiland Voorlopig
- Dubbelbestemmingen**
- L-H Leiding - Hoogspanning
 - L-PBK Leiding - Parkbekabeling
 - WR-A Waarde - Archeologie
- Gebiedsaanduidingen**
- overige zone - archeologie
 - overige zone - elektromagnetische straling 1
 - overige zone - elektromagnetische straling 2
 - vrijwaringszone - kern- en beschermingszone waterkering
- Functieaanduidingen**
- (aw) archeologische waarden
 - (wt) windturbine
 - (wtp) windturbinepark
- Bouwvlakken**
- bouwvlak
- Maatvoeringen**
- 40% maximum bebouwingspercentage (%)
- kadastrale en topografische ondergrond
- 0 500 1000 1500 2000 2500m

Windpark Fryslân		
NL.IMRO.0000.EZp15wprfryslan-2000		
Bevoegd gezag: Ministerie Economische Zaken en Ministerie van I&M		
Ter inzage:	Ter visie:	Vastgesteld:
Projectnummer 336240	Gecontroleerd door FS	Grontmij
Tekeningnummer 336240-elnv-311-K01	Gefabriceerd door mvdt	
schaal 1 : 25.000	Blad	
Formaat A0	Datum/versie 13/03/2014/01	

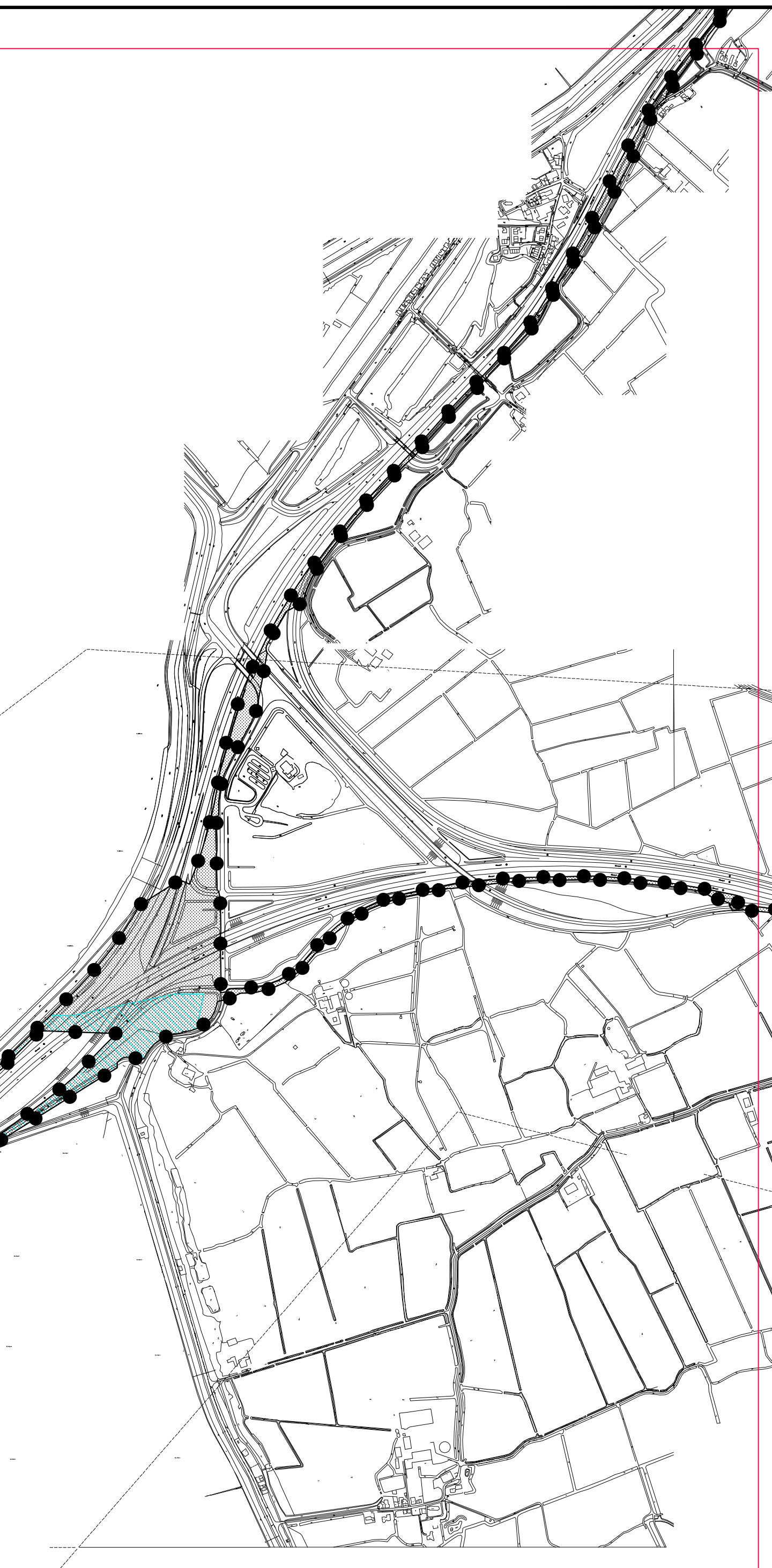
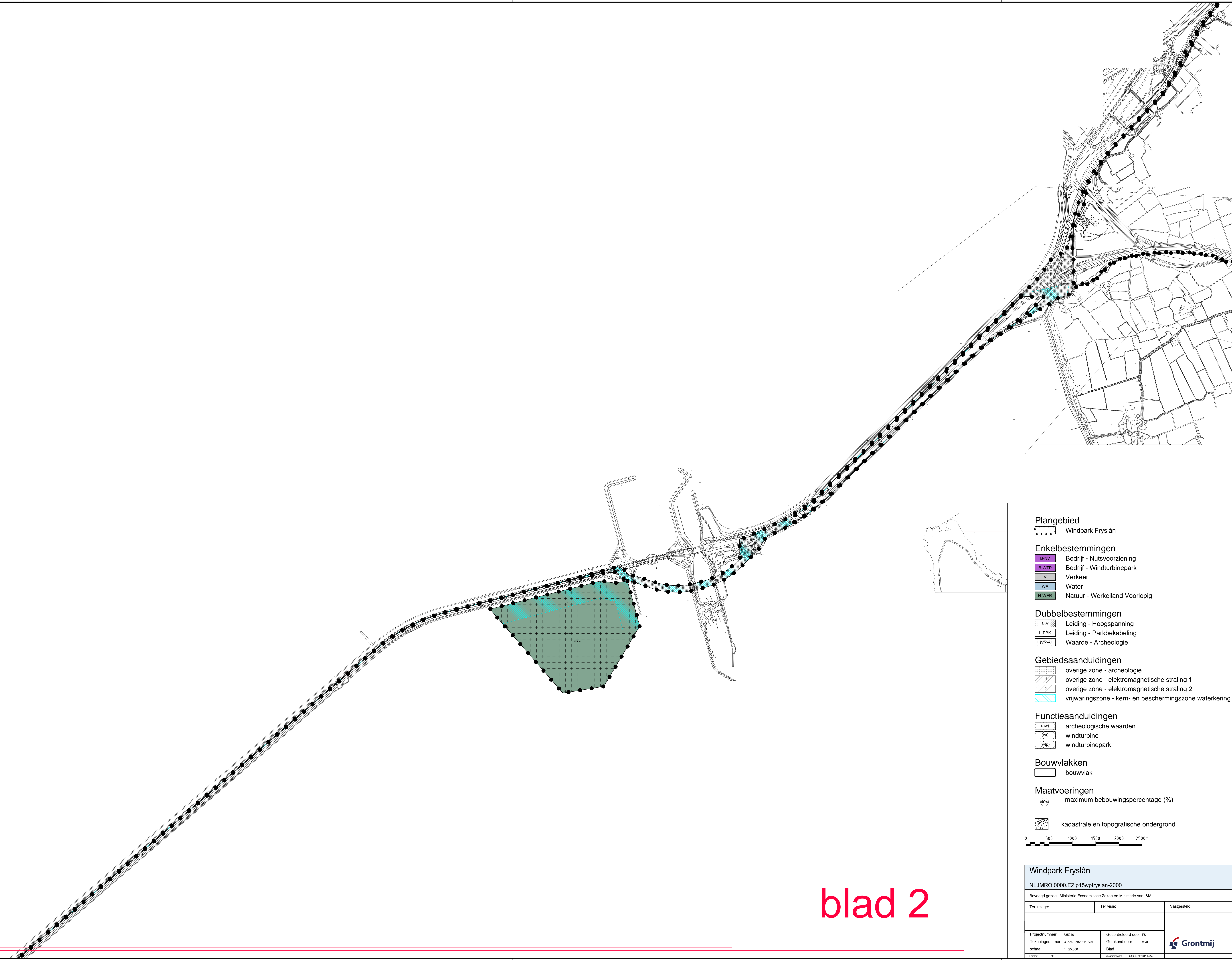


blad 1

- Plangebied**
- Windpark Fryslân
- Enkelbestemmingen**
- B-NV Bedrijf - Nutsvoorziening
 - B-WTP Bedrijf - Windturbinepark
 - V Verkeer
 - WA Water
 - N-WER Natuur - Werkleiland Voorlopig
- Dubbelbestemmingen**
- L-H Leiding - Hoogspanning
 - L-PBK Leiding - Parkbekabeling
 - WR-A Waarde - Archeologie
- Gebiedsaanduidingen**
- overige zone - archeologie
 - overige zone - elektromagnetische straling 1
 - overige zone - elektromagnetische straling 2
 - vrijwaringszone - kern- en beschermingszone waterkering
- Functieaanduidingen**
- (aw) archeologische waarden
 - (wt) windturbine
 - (wtp) windturbinepark
- Bouwvlakken**
- bouwvlak
- Maatvoeringen**
- 40% maximum bebouwingspercentage (%)
- kadastrale en topografische ondergrond



Windpark Fryslân		
NL.IMRO.0000.EZp15wprfryslan-2000		
Bevoegd gezag: Ministerie Economische Zaken en Ministerie van I&M		
Ter inzage:	Ter visie:	Vastgesteld:
Projectnummer 336240	Gecontroleerd door FS	
Tekeningnummer 336240-elnv-311-K01	Getekend door mvd	
schaal 1:25.000	Blad	
Formaat A0	Doornummer 336240-elnv-311-K01	



Plangebied
 Windpark Fryslân

Enkelbestemmingen
 B-NV Bedrijf - Nutsvoorziening
 B-WTP Bedrijf - Windturbinepark
 V Verkeer
 WA Water
 N-WER Natuur - Werkeland Voorlopig

Dubbelbestemmingen
 L-H Leiding - Hoogspanning
 L-PBK Leiding - Parkbekabeling
 WR-A Waarde - Archeologie

Gebiedsaanduidingen
 overige zone - archeologie
 overige zone - elektromagnetische straling 1
 overige zone - elektromagnetische straling 2
 vrijwaringszone - kern- en beschermingszone waterkering

Funcieaanduidingen
 (zw) archeologische waarden
 (wt) windturbine
 (wtp) windturbinepark

Bouvlakken
 bouwvlak

Maatvoeringen
 40% maximum bebouwingspercentage (%)

kadastrale en topografische ondergrond

0 500 1000 1500 2000 2500m

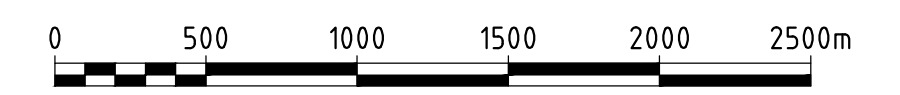
blad 2

Windpark Fryslân		
NL.IMRO.0000.EZp15wprfryslan-2000		
Bevoegd gezag: Ministerie Economische Zaken en Ministerie van I&M		
Ter inzage:	Ter visie:	Vastgesteld:
Projectnummer 336240	Gecontroleerd door FS	Grontmij
Tekeningnummer 336240-elnv-311-K01	Getekend door mvd	
schaal 1:25.000	Blad	
Formaat A2	Datum: 21-1-2016 14:23:32	



blad 3

- Plangebied**
 Windpark Fryslân
- Enkelbestemmingen**
 Bedrijf - Nutsvoorziening
 Bedrijf - Windturbinepark
 Verkeer
 Water
 Natuur - Werkeland Voorlopig
- Dubbelbestemmingen**
 Leiding - Hoogspanning
 Leiding - Parkbekabeling
 Waarde - Archeologie
- Gebiedsaanduidingen**
 overige zone - archeologie
 overige zone - elektromagnetische straling 1
 overige zone - elektromagnetische straling 2
 vrijwaringszone - kern- en beschermingszone waterkering
- Funcieeaanduidingen**
 archeologische waarden
 windturbine
 windturbinepark
- Bouwvlakken**
 bouwvlak
- Maatvoeringen**
 maximum bebouwingspercentage (%)
 kadastrale en topografische ondergrond



Windpark Fryslân		
NL.IMRO.0000.EZp15wprfryslan-2000		
Bevoegd gezag: Ministerie Economische Zaken en Ministerie van I&M		
Ter inzage:	Ter visie:	Vastgesteld:
Projectnummer 336240	Gecontroleerd door FS	
Tekeningnummer 336240-elnv-311-K01	Getekend door mvd	
schaal 1:25.000	Blad	
Formaat A0	Datum/versie 13032024/01-1420v	



blad 4

Plangebied
 Windpark Fryslân

Enkelbestemmingen

- B-NV Bedrijf - Nutsvoorziening
- B-WTP Bedrijf - Windturbinepark
- V Verkeer
- WA Water
- N-WER Natuur - Werkeiland Voorlopig

Dubbelbestemmingen

- L-H Leiding - Hoogspanning
- L-PBK Leiding - Parkbekabeling
- WRA Waarde - Archeologie

Gebiedsaanduidingen

- overige zone - archeologie
- overige zone - elektromagnetische straling 1
- overige zone - elektromagnetische straling 2
- vrijwaringszone - kern- en beschermingszone waterkering

Funcieaanduidingen

- archeologische waarden
- windturbine
- windturbinepark

Bouwvlakken

- bouwvlak

Maatvoeringen

- 40% maximum bebouwingspercentage (%)
- kadastrale en topografische ondergrond

0 500 1000 1500 2000 2500m

Windpark Fryslân		
NL.IMRO.0000.EZp15wprfryslan-2000		
Bevoegd gezag: Ministerie Economische Zaken en Ministerie van I&M		
Ter inzage:	Ter visie:	Vastgesteld:
Projectnummer 336240	Gecontroleerd door FS	
Tekeningnummer 336240-elnv-311-K01	Getekend door mvd	
schaal 1:25.000	Blad	
Formaat A0	Datum/naam 2020/04/01/14010	



blad 5

Plangebied

Windpark Fryslân

Enkelbestemmingen

- B-NV Bedrijf - Nutsvoorziening
- B-WTP Bedrijf - Windturbinepark
- V Verkeer
- WA Water
- N-WER Natuur - Werkeland Voorlopig

Dubbelbestemmingen

- Leiding - Hoogspanning
- Leiding - Parkbekabeling
- Waarde - Archeologie

Gebiedsaanduidingen

- overige zone - archeologie
- overige zone - elektromagnetische straling 1
- overige zone - elektromagnetische straling 2
- vrijwaringszone - kern- en beschermingszone waterkering

Funcieaanduidingen

- archeologische waarden
- windturbine
- windturbinepark

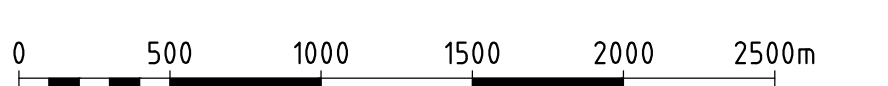
Bouwvlakken

bouwvlak

Maatvoeringen

maximum bebouwingspercentage (%)

kadastrale en topografische ondergrond



Windpark Fryslân		
NL.IMRO.0000.EZp15wprfryslan-2000		
Bevoegd gezag: Ministerie Economische Zaken en Ministerie van I&M		
Ter inzage:	Ter visie:	Vastgesteld:
Projectnummer 336240	Gecontroleerd door FS	
Tekeningnummer 336240-elnv-311-K01	Getekend door mvd	
schaal 1:25.000	Blad	
Formaat A0	Datum/versie 13/03/2014/01	



blad 6

Plangebied
 Windpark Fryslân

Enkelbestemmingen
 Bedrijf - Nutsvoorziening
 Bedrijf - Windturbinepark
 Verkeer
 Water
 Natuur - Werkeiland Voorlopig

Dubbelbestemmingen
 Leiding - Hoogspanning
 Leiding - Parkbekabeling
 Waarde - Archeologie

Gebiedsaanduidingen
 overige zone - archeologie
 overige zone - elektromagnetische straling 1
 overige zone - elektromagnetische straling 2
 vrijwaringszone - kern- en beschermingszone waterkering

Funcieaanduidingen
 archeologische waarden
 windturbine
 windturbinepark


Bouwvlakken
 bouwvlak

Maatvoeringen
 maximum bebouwingspercentage (%)

kadastrale en topografische ondergrond

0 500 1000 1500 2000 2500m

Windpark Fryslân		
NL.IMRO.0000.EZp15wprfryslan-2000		
Bevoegd gezag: Ministerie Economische Zaken en Ministerie van I&M		
Ter inzage:	Ter visie:	Vastgesteld:
Projectnummer 336240	Gecontroleerd door FS	
Tekeningnummer 336240-elnv-311-K01	Geleend door mvdt	
schaal 1:25.000	Blad	
Formaat A3	Datum/versie 2020/04/01/01	



blad 7

Plangebied
 Windpark Fryslân

Enkelbestemmingen
 B-NV Bedrijf - Nutsvoorziening
 B-WTP Bedrijf - Windturbinepark
 V Verkeer
 WA Water
 N-WER Natuur - Werkeland Voorlopig

Dubbelbestemmingen
 L-H Leiding - Hoogspanning
 L-PBK Leiding - Parkbekabeling
 WR-A Waarde - Archeologie

Gebiedsaanduidingen
 overige zone - archeologie
 overige zone - elektromagnetische straling 1
 overige zone - elektromagnetische straling 2
 vrijwaringszone - kern- en beschermingszone waterkering

Functieaanduidingen
 (aw) archeologische waarden
 (wt) windturbine
 (wtp) windturbinepark

Bouwvlakken
 bouwvlak

Maatvoeringen
 40% maximum bebouwingspercentage (%)

kadastrale en topografische ondergrond

0 500 1000 1500 2000 2500m

Windpark Fryslân	
NL.IMRO.0000.EZp15wprfryslan-2000	
Bevoegd gezag: Ministerie Economische Zaken en Ministerie van I&M	
Ter inzage:	Ter visie: Vastgesteld:
Projectnummer 336240	Gecontroleerd door FS
Tekeningnummer 336240-eln-311-K01	Getekend door mvd
schaal 1:25.000	Blad
Formaat A0	Documentnummer 336240-eln-311-K01

