

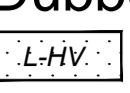


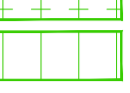

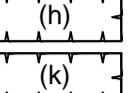
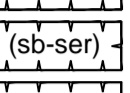
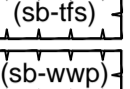
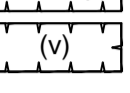





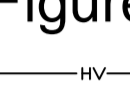



- Plangebied**
 Plangebied
- Enkelbestemmingen**
 Waterstaatswerken - Windturbinepark
- Dubbelbestemmingen**
 Leiding - Hoogspanningsverbinding
- Gebiedsaanduidingen**
 veiligheidszone - windturbine
 vrijwaringszone - windturbine
 vrijwaringszone - windturbine 1
 vrijwaringszone - windturbine 2
- Functieaanduidingen**
 horeca
 kantoor
 specifieke vorm van bedrijf - servicegebouw
 specifieke vorm van bedrijf - transformatorstation
 specifieke vorm van wonen - wonen windturbinepark
 verkeer
- Bouwvlakken**
 bouwvlak
- Bouwaanduidingen**
 specifieke bouwaanduiding - uitkijktoren
- Maatvoeringen**
 maximum aantal windturbines
- Figuren**
 hartlijn leiding - hoogspanningsverbinding
- Overig**
 topografische en kadastrale ondergrond



opdrachtgevers **Ministerie van Economische Zaken en Ministerie van Infrastructuur en Milieu**
 rijksoverheid **Windpark Krammer**

identificatie	planstatus	tekening	noorppj
identificatiecode NL.IMRO.0000.EZp14wskrammers3000	datum 22-05-2014	status concept	schaal 1:5000
projectnummer 240520.8920.00	28-05-2014	voorstudie	afmeting A0
	31-07-2014	ontwerp	bladnummer 1
	10-03-2015	vastgesteld	aantal bladen 2
			bestand 02A9-BPL

postbus 430
 4320 AA Middelburg
 0118 683010
 middelburg@rho.nl
 www.rho.nl

nltoets
 getuend
 : mr. ing. R.A.J. Schoris
 : LG. Pieniger