

Projectberekening

Dit document geeft een overzicht van de invoer en rekenresultaten van een Projectberekening met AERIUS Calculator. De berekening is uitgevoerd binnen stikstofgevoelige Natura 2000-gebieden, op rekenpunten die overlappen met habitattypen en/of leefgebieden die aangewezen zijn in het kader van de Wet natuurbescherming, gekoppeld aan een aangewezen soort, of nog onbekend maar mogelijk wel relevant, en waar tevens sprake is van een overbelaste of bijna overbelaste situatie voor stikstof.



- [Overzicht](#)
- [Samenvatting situaties](#)
- [Resultaten](#)
- [Detailgegevens per emissiebron](#)

*Deze PDF is een digitaal bestand dat weer in te lezen is in AERIUS. Meer toelichting over deze PDF kunt u vinden in een bijbehorende leeswijzer. Deze leeswijzer en overige documentatie is te raadplegen via:
www.aerius.nl/handleidingen-en-leeswijzers*



Contactgegevens

Rechtspersoon

Inrichtingslocatie

[Redacted]

Activiteit

Omschrijving

Toelichting

Wolhandkrabvisserij

Wolhandkrabvisserij

Berekening

AERIUS kenmerk

Datum berekening

Rekenconfiguratie

S2nos7rtQPK2

31 maart 2023, 10:22

Wnb-rekengrid

Totale emissie

Situatie 1 - Referentie

Situatie 2 - Beoogd

Rekenjaar

2023

2023

Emissie NH₃

-

-

Emissie NO_x

60,7 kg/j

60,7 kg/j

Resultaten

Situatie 1 - Referentie

Situatie 2 - Beoogd

Gekarteerd oppervlak met toename (ha)

Gekarteerd oppervlak met afname (ha)

Grootste toename van depositie

Grootste afname van depositie

Hoogste bijdrage

-

-

-

-

-

-

Hexagon

Gebied



Situatie 2 (Beoogd), rekenjaar 2023

Emissiebronnen

- 1 Anders... | Anders... | Bron 1
- 2 Anders... | Anders... | Bron 2

Emissie NH₃

Emissie NO_x

26,5 kg/j

34,1 kg/j








Situatie 1 (Referentie), rekenjaar 2023

Emissiebronnen

	Emissie NH ₃	Emissie NO _x
1 Anders... Anders... Bron 1		26,5 kg/j
2 Anders... Anders... Bron 2		34,1 kg/j

Hoogste af- en toename op (bijna) overbelaste stikstofgevoelige Natura 2000 gebieden.



- | | |
|---|--|
|  Habitatrictlijn |  Grootste afname van depositie |
|  Vogelrichtlijn |  Grootste toename van depositie |
|  Vogelrichtlijn, Habitatrictlijn |  Hoogste totale depositie |
|  Niet bepaald | |

De bronnen op de kaart horen bij de Beoogde situatie.

Resultaten stikstofgevoelige Natura 2000 gebieden situatie "Situatie 2" (Beoogd) incl. saldering e/o referentie

	Berekend (ha gekarteerd)	Hoogste totale depositie (mol N/ha/jr)	Met toename (ha gekarteerd)	Grootste toename (mol N/ha/jr)	Met afname (ha gekarteerd)	Grootste afname (mol N/ha/jr)
Totaal	-	-	-	-	-	-

Situatie 2, Rekenjaar 2023

1 Anders... | Anders...

Naam	Bron 1	Uittreedhoogte	6,0 m	NO _x	26,5 kg/j
Locatie	X:152878,04 Y:538918,37	Warmteinhoud	<u>0,000 MW</u>		
Lengte	52.962,58 m				
Wijze van ventilatie	Niet geforceerd				
Temporele variatie	<u>Continue Emissie</u>				

2 Anders... | Anders...

Naam	Bron 2	Uittreedhoogte	6,0 m	NO _x	34,1 kg/j
Locatie	X:150125,33 Y:564336,64	Warmteinhoud	<u>0,000 MW</u>		
Oppervlakte	307,29 ha	Spreiding	0 m		
Wijze van ventilatie	Niet geforceerd				
Temporele variatie	<u>Continue Emissie</u>				

Situatie 1, Rekenjaar 2023

1 Anders... | Anders...

Naam	Bron 1	Uittreedhoogte	6,0 m	NO _x	26,5 kg/j
Locatie	X:152878,04 Y:538918,36	Warmteinhoud	<u>0,000 MW</u>		
Lengte	52.962,58 m				
Wijze van ventilatie	Niet geforceerd				
Temporele variatie	<u>Continue Emissie</u>				

2 Anders... | Anders...

Naam	Bron 2	Uittreedhoogte	6,0 m	NO _x	34,1 kg/j
Locatie	X:150125,33 Y:564336,64	Warmteinhoud	<u>0,000 MW</u>		
Oppervlakte	307,29 ha	Spreiding	0 m		
Wijze van ventilatie	Niet geforceerd				
Temporele variatie	<u>Continue Emissie</u>				

Disclaimer

Hoewel verstrekte gegevens kunnen dienen ter onderbouwing van een vergunningaanvraag, kunnen er geen rechten aan worden ontleend. De eigenaar van AERIUS aanvaardt geen aansprakelijkheid voor de inhoud van de door de gebruiker aangeboden informatie. Bovenstaande gegevens zijn enkel bruikbaar tot er een nieuwe versie van AERIUS beschikbaar is. AERIUS is een geregistreerd handelsmerk in Europa. Alle rechten die niet expliciet worden verleend, zijn voorbehouden.

Rekenbasis

Deze berekening is tot stand gekomen op basis van

AERIUS versie 2022_20230315_cd85399aac

Database versie 2022_cd85399aac

Voor meer informatie over de gebruikte methodiek en data zie:

<https://www.aerius.nl/>