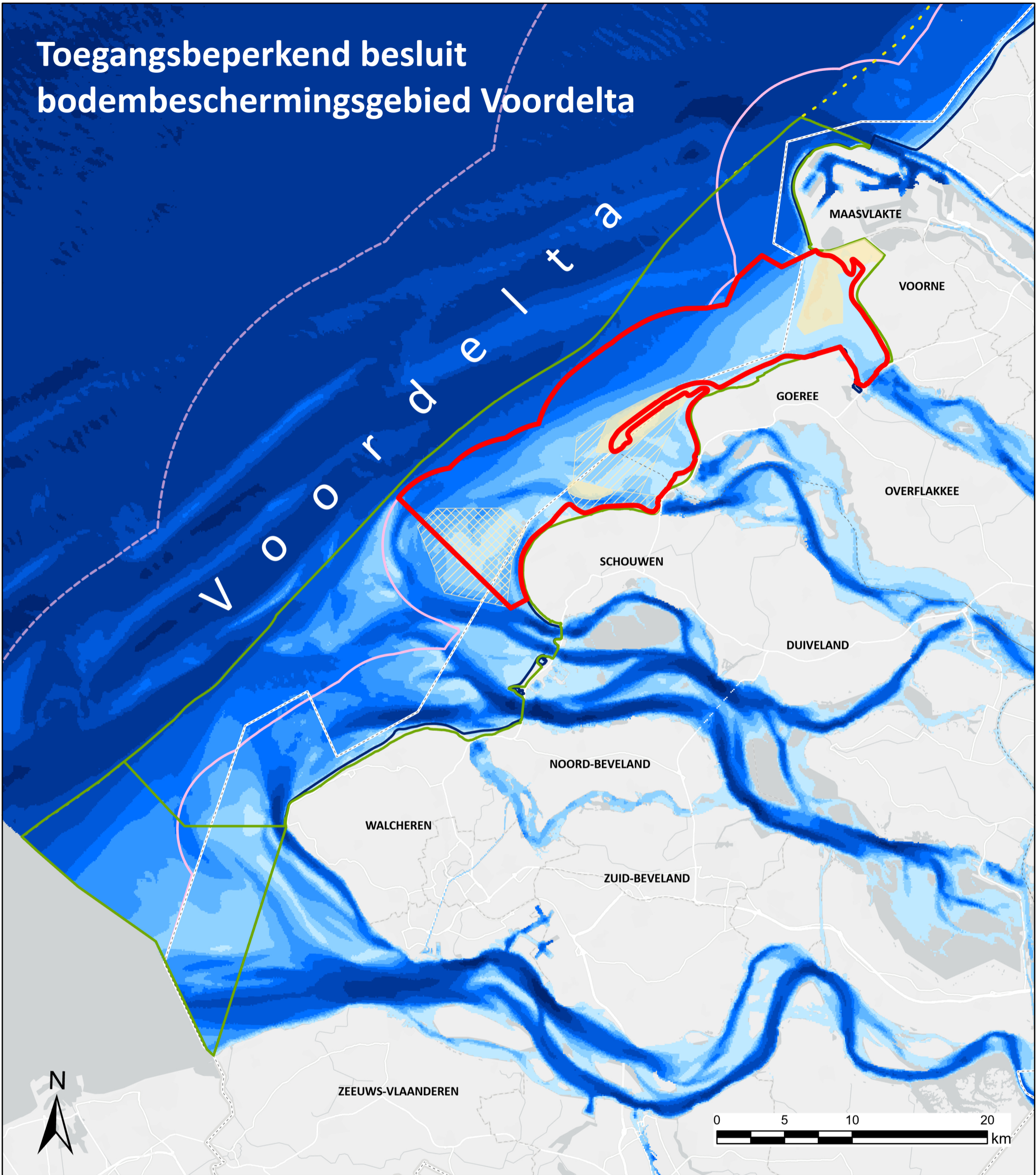












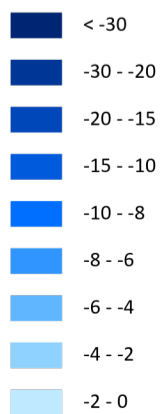
# Toegangsbeperkend besluit bodembeschermingsgebied Voordelta



## Legenda

-  Bodembeschermingsgebied Voordelta
-  Rustgebied
-  Wintergrens rustgebied (geen activiteiten toegestaan)
-  Rustgebied (verbod bodemberoerende activiteiten 15 mei tot 1 november)
-  Grens Natura 2000 gebied
-  Provinciegrens
-  Laagwaterlijn
-  3-mijlsgrens
-  12-mijlsgrens
-  Doorgaande NAP -20m lijn

### Diepte in meters



Auteur: CIV-IGA-GPD-GCC  
 Datum: 29 Juni 2023  
 Kaartnummer: C230500365 2023-001  
 Schaal: 1:266.000  
 Bron: RWS Zee en Delta

Rijkswaterstaat  
 Ministerie van Infrastructuur en Waterstaat  
 Centrale Informatievoorziening